Estadística de Síntesi

Estadística comarcal i municipal 1999

Generalitat de Catalunya
Institut d'Estadística de Catalunya

© Generalitat de Catalunya
Institut d'Estadística de Catalunya (Idescat)
Primera edició: Març 2000
Fotocomposició: Institut d'Estadística de Catalunya
Impressió: Institut d'Estadística de Catalunya
Tiratge: 600 exemplars
ISBN: 84-393-5121-6
ISSN: 1135-9331
Dipòsit legal: B-20.223-2000

PAPER ECOLÒGIC

Presentació

L'*Estadística comarcal i municipal* ofereix estadístiques bàsiques d'àmbit municipal i esdevé una eina de consulta complementària a l'*Anuari estadístic de Catalunya*. L'objectiu d'aquesta publicació és donar a conèixer dades estadístiques dels municipis de Catalunya a mesura que siguin disponibles; així, cada volum anual presenta variacions en el seu contingut i constitueix, en conjunt, una col·lecció d'estadístiques de síntesi. L'índex que s'inclou al final de l'obra permet relacionar totes les taules publicades en edicions anteriors.

En aquesta línia i per primera vegada, les dades de **població de 1998** (nombre d'habitants) provenen del padró continu, registre del qual s'obtenen les xifres oficials de població amb data de referència 1 de gener.

Tanmateix s'han incorporat noves dades obtingudes de l'**Estadística de població 1996** elaborades per l'Institut d'Estadística de Catalunya (Idescat): l'estructura de la població segons l'**estat civil**; les **llars** per tipus de nucli; la **mobilitat** de la població per motius de treball i d'estudi; i el **nivell d'instrucció** de la població.

L'*Estadística comarcal i municipal 1999* conté, a més, l'actualització d'algunes de les taules ja publicades en edicions anteriors, com ara el **moviment natural de la població** i els **moviments migratoris interns** per a l'any 1997; l'**atur registrat** a 31 de març dels anys 1998 i 1999; el **parc d'automòbils** de l'any 1998; i la **localització de l'activitat econòmica** de l'any 1997.

De la mateixa manera s'incorporen dades de les darreres eleccions que van tenir lloc durant l'any 1999: **eleccions municipals** (13 de juny) i **eleccions al Parlament de Catalunya** (17 d'octubre), facilitades pel Departament de Governació i Relacions Institucionals.

L'Idescat disposa d'una versió d'aquesta mateixa publicació en suport magnètic, que es facilita amb demanda prèvia, així com també d'altres publicacions més específiques i amb un nivell de desagregació temàtic superior.

Finalment, vull agrair la col·laboració de totes les persones i els organismes que amb les seves aportacions han fet possible l'elaboració d'aquesta obra.

Jordi Oliveres i Prats
Director

Introducció

Aquest volum, des del punt de vista de l'àmbit geogràfic, s'estructura en dues parts: una primera que conté informació sobre les comarques de Catalunya i els àmbits del Pla territorial, i una segona que inclou dades sobre els municipis de cadascuna d'aquestes comarques.

La primera part presenta quinze taules estadístiques de temes diversos que fan referència al conjunt de comarques i àmbits territorials i, a més, un bloc de mapes que complementen la informació numèrica, alhora que proporcionen una visió gràfica i sintètica del contingut.

La segona part, en canvi, se subdivideix en quaranta-un capítols -un per a cada comarca- que contenen les quinze taules temàtiques de la primera part de l'obra desagregades per municipis. Cada capítol inclou, com a informació complementària, els canvis territorials produïts des de 1975 i dos gràfics -piràmide d'edats i població ocupada per branques d'activitat (CCAE-93) de l'any 1996-, on es compara cada comarca amb el total de Catalunya.

La informació estadística d'aquesta publicació s'ha adaptat, sempre que ha estat possible, a la delimitació territorial més actualitzada, per tal de facilitar la consulta i la comparació de les dades. S'hi inclou una relació alfabètica dels municipis de Catalunya d'acord amb la divisió territorial vigent el 31 de desembre de 1999.

Finalment, la informació numèrica editada en aquest volum es troba disponible en suport magnètic, amb l'especificació dels codis territorials, per tal de permetre a l'usuari l'accés i el tractament informàtic de les dades.

Índex general

Presentació ... 3
Introducció ... 5
Símbols, abreviatures i sigles ... 8
Definicions i aclariments ... 8
Relació municipis-comarques ... 11
Part I: Comarques ... 21
Índex de mapes i taules ... 23
Mapes ... 25
Taules ... 35
Part II: Municipis ... 51
1 Alt Camp ... 53
2 Alt Empordà ... 71
3 Alt Penedès ... 105
4 Alt Urgell ... 123
5 Alta Ribagorça ... 141
6 Anoia ... 149
7 Bages ... 167
8 Baix Camp ... 185
9 Baix Ebre ... 203
10 Baix Empordà ... 215
11 Baix Llobregat ... 233
12 Baix Penedès ... 251
13 Barcelonès ... 263
14 Berguedà ... 271
15 Cerdanya ... 289
16 Conca de Barberà ... 301
17 Garraf ... 319
18 Garrigues ... 327
19 Garrotxa ... 345
20 Gironès ... 363
21 Maresme ... 381
22 Montsià ... 399
23 Noguera ... 411
24 Osona ... 429
25 Pallars Jussà ... 447
26 Pallars Sobirà ... 459
27 Pla d'Urgell ... 471
28 Pla de l'Estany ... 483
29 Priorat ... 495
30 Ribera d'Ebre ... 513
31 Ripollès ... 525
32 Segarra ... 537
33 Segrià ... 555
34 Selva ... 573
35 Solsonès ... 591
36 Tarragonès ... 603
37 Terra Alta ... 621
38 Urgell ... 633
39 Val d'Aran ... 651
40 Vallès Occidental ... 663
41 Vallès Oriental ... 681
Fonts estadístiques ... 699
Índex alfabètic de taules publicades en edicions anteriors ... 700

Símbols, abreviatures i sigles

%	tant per cent
-	no hi ha dades o valor zero
:	informació no disponible
..	informació no procedent
hab.	habitants
km^2	quilòmetres quadrats
CiU	Convergència i Unió
IC-EV	Iniciativa per Catalunya - Els Verds
ERC	Esquerra Republicana de Catalunya
PP	Partido Popular
PSC-CC	Partit dels Socialistes de Catalunya-Ciutadans pel Canvi

Definicions i aclariments

Atur registrat: nombre de persones que busquen feina, hagin treballat o no amb anterioritat, registrades a les oficines de treball de la Generalitat. Per tant, el concepte d'atur registrat, referit a un mes concret, inclou les persones que tenen demandes d'ocupació pendents de satisfer (en aquest cas a 31 de març de cada any) a excepció dels col·lectius següents:

- Treballadors ocupats que sol·liciten un treball compatible amb l'actual o per canviar-lo pel que tenen.
- Treballadors sense disponibilitat immediata per al treball o en situació incompatible amb l'ocupació.
- Treballadors que demanen exclusivament un treball de característiques específiques.
- Treballadors eventuals agraris beneficiaris del subsidi especial de desocupació.

Creixement natural: creixement o decreixement de la població en un període i lloc concrets, calculat a partir de la diferència entre naixements i defuncions.

Eleccions municipals: es presenten dos tipus d'informació, una de tipus general (electors i participació) i l'altra referent a la distribució dels vots entre els diferents partits o coalicions. L'ordenació de les candidatures respon a la de major a menor nombre de vots obtinguts pels diferents partits o coalicions en el conjunt de Catalunya. No s'hi inclouen els vots dels residents absents, ja que aquests només poden comptabilitzar-se a nivell de circumscripció electoral.

Degut a la normativa electoral vigent, a les eleccions municipals només s'inclouen els municipis de més de 250 habitants.

Eleccions al Parlament de Catalunya: es presenten dos tipus d'informació, una de tipus general (electors i participació) i l'altra referent a la distribució dels vots entre els diferents partits o coalicions. L'ordenació de les candidatures respon a la de major a menor nombre

de vots obtinguts pels diferents partits o coalicions en el conjunt de Catalunya, i incloent només aquells partits o coalicions que van obtenir representació (3% mínim per obtenir escó al Parlament).

En les eleccions al Parlament de Catalunya de 1999, IC-Verds (Iniciativa per Catalunya-Verds) es presentava en coalició amb el PSC-CC (Partit dels Socialistes de Catalunya-Ciutadans pel Canvi) a les demarcacions de Girona, Lleida i Tarragona.

No s'hi inclouen els vots dels residents absents, ja que aquests només poden comptabilitzar-se a nivell de circumscripció electoral.

Electors: persones que reuneixen els requisits legals per exercitar el dret de sufragi.

Localització de l'activitat econòmica: recull les activitats amb finalitats econòmiques exercides per empreses, professionals i artistes, amb un establiment o més, al territori de Catalunya. Les dades provenen dels expedients de l'impost d'activitats econòmiques (IAE), impost directe que grava l'exercici de l'activitat i que s'aplica als establiments i als professionals amb adreça fiscal o tributària a Catalunya. Les activitats de l'agricultura, la silvicultura, la pesca i part de la ramaderia no hi són incloses.

Es considera establiment el lloc on es desenvolupa l'activitat, ja sigui un local o el domicili particular d'un professional o empresari que no disposa d'un local específic. En un local poden coincidir diferents activitats o diversos titulars i, per tant, diferents establiments.

Llar: conjunt de persones que, residint en el mateix habitatge, comparteixen algunes despeses comunes ocasionades per l'ús de l'habitatge i/o despeses d'alimentació. Les llars poden ser unipersonals, formades per una sola persona, i multipersonals, formades per dues persones o més.

Mobilitat obligada: desplaçaments diaris originats per motiu de treball o d'estudi. No hi consten els desplaçaments originats fora de Catalunya però amb destinació a Catalunya, atès que la informació correspon a un arxiu estadístic recollit només en els municipis de Catalunya. El saldo és la diferència entre els desplaçaments generats (que tenen l'origen en el propi àmbit) i els desplaçaments atrets (que tenen la destinació en l'àmbit). Podem classificar els tipus de desplaçaments en:

- Desplaçaments "dins": aquells que tenen l'origen i la destinació en el matix àmbit. Inclou els escolars, estudiants i ocupats que no es desplacen.

- Desplaçaments "a fora": aquells que tenen l'origen dins l'àmbit i la destinació en un altre àmbit.

- Desplaçaments "des de fora": aquells que tenen l'origen en un altre àmbit i la destinació dins l'àmbit tractat.

Moviment migratori intern: canvi de residència d'un individu entre dos municipis de Catalunya o un municipi de Catalunya i un altre de la resta de l'Estat. Els saldos destinació-procedència s'obtenen per la diferència entre les altes i les baixes registrades durant l'any en el padró municipal d'habitants. El saldo positiu indica la immigració neta en el municipi de referència, per contra, el saldo negatiu mostra l'emigració neta en el municipi.

Nivell d'instrucció: es refereix al nivell d'estudis més alt assolit per la persona, estudiï o no en la data de referència. El nivell d'estudis s'ha classificat en quatre grans grups que inclouen els següents nivells:

- Sense titulació: no sap llegir o escriure, o hi té dificultats; primària incompleta.
- Estudis primaris: primària o EGB, primera etapa completa; batxillerat elemental o EGB, segona etapa completa.

- Estudis secundaris: formació professional 1r grau; formació professional 2n grau; BUP i COU.
- Estudis universitaris: títol mitjà; títol superior

Nucli familiar: unitat jeràrquica intermèdia entre l'habitant i la família, que correspon a una concepció restringida de família limitada als vincles de parentiu més estrets. Hi ha quatre tipus de nuclis:

- Matrimoni o parella sense fills.
- Matrimoni o parella amb un fill o més no aparellats.
- Mare amb un fill o més no aparellats.
- Pare amb un fill o més no aparellats.

Parc d'automòbils: conjunt de vehicles de motor que es troben en circulació (excepte ciclomotors i vehicles especials). És compost per les matriculacions que hi ha hagut any rere any, menys les baixes notificades. Dins d'aquest grup s'inclouen:

- Autobusos: vehicles destinats al transport de viatgers amb una capacitat superior a nou places, inclosa la del conductor.
- Camions i furgonetes: vehicles destinats al transport de mercaderies.
- Motocicletes: vehicles de dues rodes, motocarros i cotxes de discapacitats, excepte els velomotors.
- Tractors industrials: vehicles capacitats per arrossegar-ne d'altres, llevat dels tractors agrícoles.
- Turismes: vehicles de quatre rodes destinats al transport de viatgers, amb una capacitat fins a nou places.

Participació: acció de prendre part en una votació. S'expressa en nombre de persones o en percentatge del nombre de votants (inclosos els vots en blanc i els nuls) respecte el nombre total d'electors.

Població de dret: nombre d'habitants que resideix en un municipi i que inclou els residents presents i els absents en el moment censal. A partir de 1996, quan es posa en marxa el padró continu, segons el Reial decret 2612/1996, de 20 de desembre, les xifres oficials de població s'obtenen anualment amb data de referència 1 de gener de cada any. Amb aquest Reial decret, es modifica el Reglament de població i se substitueix el concepte de resident present i resident absent pel nou concepte de veí. Desapareix també la figura del transeünt.

Veí: s'entén per veí en un municipi el que hi viu habitualment, tant si està present o absent en el municipi en la data de referència. L'adquisició de la condició de veí es produeix des del mateix moment de la seva inscripció en el Padró. Les persones que vivint habitualment en un municipi es troben a l'estranger en la data de referència es consideren veïns en el municipi on viuen habitualment.

Relació municipis-comarques

Municipi	*Comarca*
Abella de la Conca	*Pallars Jussà*
Abrera	*Baix Llobregat*
Àger	*Noguera*
Agramunt	*Urgell*
Aguilar de Segarra	*Bages*
Agullana	*Alt Empordà*
Aiguafreda	*Vallès Oriental*
Aiguamúrcia	*Alt Camp*
Aiguaviva	*Gironès*
Aitona	*Segrià*
Alamús, els	*Segrià*
Alàs i Cerc	*Alt Urgell*
Albagés, l'	*Garrigues*
Albanyà	*Alt Empordà*
Albatàrrec	*Segrià*
Albesa	*Noguera*
Albi, l'	*Garrigues*
Albinyana	*Baix Penedès*
Albiol, l'	*Baix Camp*
Albons	*Baix Empordà*
Alcanar	*Montsià*
Alcanó	*Segrià*
Alcarràs	*Segrià*
Alcoletge	*Segrià*
Alcover	*Alt Camp*
Aldea, l'	*Baix Ebre*
Aldover	*Baix Ebre*
Aleixar, l'	*Baix Camp*
Alella	*Maresme*
Alfara de Carles	*Baix Ebre*
Alfarràs	*Segrià*
Alfés	*Segrià*
Alforja	*Baix Camp*
Algerri	*Noguera*
Alguaire	*Segrià*
Alins	*Pallars Sobirà*
Alió	*Alt Camp*
Almacelles	*Segrià*
Almatret	*Segrià*
Almenar	*Segrià*
Almoster	*Baix Camp*
Alòs de Balaguer	*Noguera*
Alp	*Cerdanya*
Alpens	*Osona*
Alpicat	*Segrià*
Alt Àneu	*Pallars Sobirà*
Altafulla	*Tarragonès*
Amer	*Selva*
Ametlla de Mar, l'	*Baix Ebre*
Ametlla del Vallès, l'	*Vallès Oriental*

Municipi	*Comarca*
Ampolla, l'	*Baix Ebre*
Amposta	*Montsià*
Anglès	*Selva*
Anglesola	*Urgell*
Arbeca	*Garrigues*
Arboç, l'	*Baix Penedès*
Arbolí	*Baix Camp*
Arbúcies	*Selva*
Arenys de Mar	*Maresme*
Arenys de Munt	*Maresme*
Argelaguer	*Garrotxa*
Argençola	*Anoia*
Argentera, l'	*Baix Camp*
Argentona	*Maresme*
Armentera, l'	*Alt Empordà*
Arnes	*Terra Alta*
Arres	*Val d'Aran*
Arsèguel	*Alt Urgell*
Artés	*Bages*
Artesa de Lleida	*Segrià*
Artesa de Segre	*Noguera*
Ascó	*Ribera d'Ebre*
Aspa	*Segrià*
Avellanes i Santa Linya, les	*Noguera*
Avià	*Berguedà*
Avinyó	*Bages*
Avinyonet de Puigventós	*Alt Empordà*
Avinyonet del Penedès	*Alt Penedès*
Badalona	*Barcelonès*
Badia del Vallès	*Vallès Occidental*
Bagà	*Berguedà*
Baix Pallars	*Pallars Sobirà*
Balaguer	*Noguera*
Balenyà	*Osona*
Balsareny	*Bages*
Banyeres del Penedès	*Baix Penedès*
Banyoles	*Pla de l'Estany*
Barbens	*Pla d'Urgell*
Barberà de la Conca	*Conca de Barberà*
Barberà del Vallès	*Vallès Occidental*
Barcelona	*Barcelonès*
Baronia de Rialb, la	*Noguera*
Bàscara	*Alt Empordà*
Bassella	*Alt Urgell*
Batea	*Terra Alta*
Bausen	*Val d'Aran*
Begues	*Baix Llobregat*
Begur	*Baix Empordà*
Belianes	*Urgell*
Bell-lloc d'Urgell	*Pla d'Urgell*

Municipi	Comarca
Bellaguarda	*Garrigues*
Bellcaire d'Empordà	*Baix Empordà*
Bellcaire d'Urgell	*Noguera*
Bellmunt d'Urgell	*Noguera*
Bellmunt del Priorat	*Priorat*
Bellprat	*Anoia*
Bellpuig	*Urgell*
Bellvei	*Baix Penedès*
Bellver de Cerdanya	*Cerdanya*
Bellvís	*Pla d'Urgell*
Benavent de Segrià	*Segrià*
Benifallet	*Baix Ebre*
Benissanet	*Ribera d'Ebre*
Berga	*Berguedà*
Besalú	*Garrotxa*
Bescanó	*Gironès*
Beuda	*Garrotxa*
Bigues i Riells	*Vallès Oriental*
Biosca	*Segarra*
Bisbal d'Empordà, la	*Baix Empordà*
Bisbal de Falset, la	*Priorat*
Bisbal del Penedès, la	*Baix Penedès*
Biure	*Alt Empordà*
Blancafort	*Conca de Barberà*
Blanes	*Selva*
Boadella d'Empordà	*Alt Empordà*
Bolvir	*Cerdanya*
Bonastre	*Baix Penedès*
Bòrdes, es	*Val d'Aran*
Bordils	*Gironès*
Borges Blanques, les	*Garrigues*
Borges del Camp, les	*Baix Camp*
Borrassà	*Alt Empordà*
Borredà	*Berguedà*
Bossòst	*Val d'Aran*
Bot	*Terra Alta*
Botarell	*Baix Camp*
Bovera	*Garrigues*
Bràfim	*Alt Camp*
Breda	*Selva*
Bruc, el	*Anoia*
Brull, el	*Osona*
Brunyola	*Selva*
Cabacés	*Priorat*
Cabanabona	*Noguera*
Cabanelles	*Alt Empordà*
Cabanes	*Alt Empordà*
Cabanyes, les	*Alt Penedès*
Cabó	*Alt Urgell*
Cabra del Camp	*Alt Camp*
Cabrera d'Igualada	*Anoia*
Cabrera de Mar	*Maresme*
Cabrils	*Maresme*
Cadaqués	*Alt Empordà*
Calaf	*Anoia*

Municipi	Comarca
Calafell	*Baix Penedès*
Calders	*Bages*
Caldes d'Estrac	*Maresme*
Caldes de Malavella	*Selva*
Caldes de Montbui	*Vallès Oriental*
Calella	*Maresme*
Calldetenes	*Osona*
Callús	*Bages*
Calonge	*Baix Empordà*
Calonge de Segarra	*Anoia*
Camarasa	*Noguera*
Camarles	*Baix Ebre*
Cambrils	*Baix Camp*
Camós	*Pla de l'Estany*
Campdevànol	*Ripollès*
Campelles	*Ripollès*
Campins	*Vallès Oriental*
Campllong	*Gironès*
Camprodon	*Ripollès*
Canejan	*Val d'Aran*
Canet d'Adri	*Gironès*
Canet de Mar	*Maresme*
Canovelles	*Vallès Oriental*
Cànoves i Samalús	*Vallès Oriental*
Cantallops	*Alt Empordà*
Canyelles	*Garraf*
Capafonts	*Baix Camp*
Capçanes	*Priorat*
Capellades	*Anoia*
Capmany	*Alt Empordà*
Capolat	*Berguedà*
Cardedeu	*Vallès Oriental*
Cardona	*Bages*
Carme	*Anoia*
Caseres	*Terra Alta*
Cassà de la Selva	*Gironès*
Casserres	*Berguedà*
Castell de l'Areny	*Berguedà*
Castell de Mur	*Pallars Jussà*
Castell-Platja d'Aro	*Baix Empordà*
Castellar de la Ribera	*Solsonès*
Castellar de n'Hug	*Berguedà*
Castellar del Riu	*Berguedà*
Castellar del Vallès	*Vallès Occidental*
Castellbell i el Vilar	*Bages*
Castellbisbal	*Vallès Occidental*
Castellcir	*Vallès Oriental*
Castelldans	*Garrigues*
Castelldefels	*Baix Llobregat*
Castellet i la Gornal	*Alt Penedès*
Castellfollit de la Roca	*Garrotxa*
Castellfollit de Riubregós	*Anoia*
Castellfollit del Boix	*Bages*
Castellgalí	*Bages*
Castellnou de Bages	*Bages*

Municipi	*Comarca*
Castellnou de Seana	*Pla d'Urgell*
Castelló d'Empúries	*Alt Empordà*
Castelló de Farfanya	*Noguera*
Castellolí	*Anoia*
Castellserà	*Urgell*
Castellterçol	*Vallès Oriental*
Castellvell del Camp	*Baix Camp*
Castellví de la Marca	*Alt Penedès*
Castellví de Rosanes	*Baix Llobregat*
Catllar, el	*Tarragonès*
Cava	*Alt Urgell*
Cellera de Ter, la	*Selva*
Celrà	*Gironès*
Centelles	*Osona*
Cercs	*Berguedà*
Cerdanyola del Vallès	*Vallès Occidental*
Cervelló	*Baix Llobregat*
Cervera	*Segarra*
Cervià de les Garrigues	*Garrigues*
Cervià de Ter	*Gironès*
Cistella	*Alt Empordà*
Ciutadilla	*Urgell*
Clariana de Cardener	*Solsonès*
Cogul, el	*Garrigues*
Colera	*Alt Empordà*
Coll de Nargó	*Alt Urgell*
Collbató	*Baix Llobregat*
Colldejou	*Baix Camp*
Collsuspina	*Osona*
Colomers	*Baix Empordà*
Coma i la Pedra, la	*Solsonès*
Conca de Dalt	*Pallars Jussà*
Conesa	*Conca de Barberà*
Constantí	*Tarragonès*
Copons	*Anoia*
Corbera d'Ebre	*Terra Alta*
Corbera de Llobregat	*Baix Llobregat*
Corbins	*Segrià*
Corçà	*Baix Empordà*
Cornellà de Llobregat	*Baix Llobregat*
Cornellà del Terri	*Pla de l'Estany*
Cornudella de Montsant	*Priorat*
Creixell	*Tarragonès*
Crespià	*Pla de l'Estany*
Cruïlles, Monells i Sant Sadurní de l'Heura	*Baix Empordà*
Cubelles	*Garraf*
Cubells	*Noguera*
Cunit	*Baix Penedès*
Darnius	*Alt Empordà*
Das	*Cerdanya*
Deltebre	*Baix Ebre*
Dosrius	*Maresme*
Duesaigües	*Baix Camp*
Escala, l'	*Alt Empordà*
Esparreguera	*Baix Llobregat*

Municipi	*Comarca*
Espinelves	*Osona*
Espluga Calba, l'	*Garrigues*
Espluga de Francolí, l'	*Conca de Barberà*
Esplugues de Llobregat	*Baix Llobregat*
Espolla	*Alt Empordà*
Esponellà	*Pla de l'Estany*
Espot	*Pallars Sobirà*
Espunyola, l'	*Berguedà*
Estamariu	*Alt Urgell*
Estany, l'	*Bages*
Estaràs	*Segarra*
Esterri d'Àneu	*Pallars Sobirà*
Esterri de Cardós	*Pallars Sobirà*
Falset	*Priorat*
Far d'Empordà, el	*Alt Empordà*
Farrera	*Pallars Sobirà*
Fatarella, la	*Terra Alta*
Febró, la	*Baix Camp*
Figaró-Montmany	*Vallès Oriental*
Fígols	*Berguedà*
Fígols i Alinyà	*Alt Urgell*
Figuera, la	*Priorat*
Figueres	*Alt Empordà*
Figuerola del Camp	*Alt Camp*
Flaçà	*Gironès*
Flix	*Ribera d'Ebre*
Floresta, la	*Garrigues*
Fogars de la Selva	*Selva*
Fogars de Montclús	*Vallès Oriental*
Foixà	*Baix Empordà*
Folgueroles	*Osona*
Fondarella	*Pla d'Urgell*
Fonollosa	*Bages*
Font-rubí	*Alt Penedès*
Fontanals de Cerdanya	*Cerdanya*
Fontanilles	*Baix Empordà*
Fontcoberta	*Pla de l'Estany*
Foradada	*Noguera*
Forallac	*Baix Empordà*
Forès	*Conca de Barberà*
Fornells de la Selva	*Gironès*
Fortià	*Alt Empordà*
Franqueses del Vallès, les	*Vallès Oriental*
Freginals	*Montsià*
Fuliola, la	*Urgell*
Fulleda	*Garrigues*
Gaià	*Bages*
Galera, la	*Montsià*
Gallifa	*Vallès Occidental*
Gandesa	*Terra Alta*
Garcia	*Ribera d'Ebre*
Garidells, els	*Alt Camp*
Garriga, la	*Vallès Oriental*
Garrigàs	*Alt Empordà*
Garrigoles	*Baix Empordà*

Municipi	*Comarca*
Garriguella	*Alt Empordà*
Gavà	*Baix Llobregat*
Gavet de la Conca	*Pallars Jussà*
Gelida	*Alt Penedès*
Ger	*Cerdanya*
Gimenells i el Pla de la Font	*Segrià*
Ginestar	*Ribera d'Ebre*
Girona	*Gironès*
Gironella	*Berguedà*
Gisclareny	*Berguedà*
Godall	*Montsià*
Golmés	*Pla d'Urgell*
Gombrèn	*Ripollès*
Gósol	*Berguedà*
Granada, la	*Alt Penedès*
Granadella, la	*Garrigues*
Granera	*Vallès Oriental*
Granja d'Escarp, la	*Segrià*
Granollers	*Vallès Oriental*
Granyanella	*Segarra*
Granyena de les Garrigues	*Garrigues*
Granyena de Segarra	*Segarra*
Gratallops	*Priorat*
Gualba	*Vallès Oriental*
Gualta	*Baix Empordà*
Guardiola de Berguedà	*Berguedà*
Guiamets, els	*Priorat*
Guils de Cerdanya	*Cerdanya*
Guimerà	*Urgell*
Guingueta d'Àneu, la	*Pallars Sobirà*
Guissona	*Segarra*
Guixers	*Solsonès*
Gurb	*Osona*
Horta de Sant Joan	*Terra Alta*
Hospitalet de Llobregat, l'	*Barcelonès*
Hostalets de Pierola, els	*Anoia*
Hostalric	*Selva*
Igualada	*Anoia*
Isona i Conca Dellà	*Pallars Jussà*
Isòvol	*Cerdanya*
Ivars d'Urgell	*Pla d'Urgell*
Ivars de Noguera	*Noguera*
Ivorra	*Segarra*
Jafre	*Baix Empordà*
Jonquera, la	*Alt Empordà*
Jorba	*Anoia*
Josa i Tuixén	*Alt Urgell*
Juià	*Gironès*
Juncosa	*Garrigues*
Juneda	*Garrigues*
Les	*Val d'Aran*
Linyola	*Pla d'Urgell*
Llacuna, la	*Anoia*
Lladó	*Alt Empordà*
Lladorre	*Pallars Sobirà*

Municipi	*Comarca*
Lladurs	*Solsonès*
Llagosta, la	*Vallès Oriental*
Llagostera	*Gironès*
Llambilles	*Gironès*
Llanars	*Ripollès*
Llançà	*Alt Empordà*
Llardecans	*Segrià*
Llavorsí	*Pallars Sobirà*
Lleida	*Segrià*
Llers	*Alt Empordà*
Lles de Cerdanya	*Cerdanya*
Lliçà d'Amunt	*Vallès Oriental*
Lliçà de Vall	*Vallès Oriental*
Llimiana	*Pallars Jussà*
Llinars del Vallès	*Vallès Oriental*
Llívia	*Cerdanya*
Lloar, el	*Priorat*
Llobera	*Solsonès*
Llorac	*Conca de Barberà*
Llorenç del Penedès	*Baix Penedès*
Lloret de Mar	*Selva*
Llosses, les	*Ripollès*
Lluçà	*Osona*
Maçanet de Cabrenys	*Alt Empordà*
Maçanet de la Selva	*Selva*
Madremanya	*Gironès*
Maià de Montcal	*Garrotxa*
Maials	*Segrià*
Maldà	*Urgell*
Malgrat de Mar	*Maresme*
Malla	*Osona*
Manlleu	*Osona*
Manresa	*Bages*
Marçà	*Priorat*
Margalef	*Priorat*
Marganell	*Bages*
Martorell	*Baix Llobregat*
Martorelles	*Vallès Oriental*
Mas de Barberans	*Montsià*
Masarac	*Alt Empordà*
Masdenverge	*Montsià*
Masies de Roda, les	*Osona*
Masies de Voltregà, les	*Osona*
Masllorenç	*Baix Penedès*
Masnou, el	*Maresme*
Masó, la	*Alt Camp*
Maspujols	*Baix Camp*
Masquefa	*Anoia*
Masroig, el	*Priorat*
Massalcoreig	*Segrià*
Massanes	*Selva*
Massoteres	*Segarra*
Matadepera	*Vallès Occidental*
Mataró	*Maresme*
Mediona	*Alt Penedès*

Municipi	*Comarca*
Menàrguens	*Noguera*
Meranges	*Cerdanya*
Mieres	*Garrotxa*
Milà, el	*Alt Camp*
Miralcamp	*Pla d'Urgell*
Miravet	*Ribera d'Ebre*
Moià	*Bages*
Molar, el	*Priorat*
Molins de Rei	*Baix Llobregat*
Mollerussa	*Pla d'Urgell*
Mollet de Peralada	*Alt Empordà*
Mollet del Vallès	*Vallès Oriental*
Molló	*Ripollès*
Molsosa, la	*Solsonès*
Monistrol de Calders	*Bages*
Monistrol de Montserrat	*Bages*
Mont-ral	*Alt Camp*
Mont-ras	*Baix Empordà*
Mont-roig del Camp	*Baix Camp*
Montagut	*Garrotxa*
Montblanc	*Conca de Barberà*
Montbrió del Camp	*Baix Camp*
Montcada i Reixac	*Vallès Occidental*
Montclar	*Berguedà*
Montellà i Martinet	*Cerdanya*
Montesquiu	*Osona*
Montferrer i Castellbò	*Alt Urgell*
Montferri	*Alt Camp*
Montgai	*Noguera*
Montgat	*Maresme*
Montmajor	*Berguedà*
Montmaneu	*Anoia*
Montmell, el	*Baix Penedès*
Montmeló	*Vallès Oriental*
Montoliu de Lleida	*Segrià*
Montoliu de Segarra	*Segarra*
Montornès de Segarra	*Segarra*
Montornès del Vallès	*Vallès Oriental*
Montseny	*Vallès Oriental*
Móra d'Ebre	*Ribera d'Ebre*
Móra la Nova	*Ribera d'Ebre*
Morell, el	*Tarragonès*
Morera de Montsant, la	*Priorat*
Muntanyola	*Osona*
Mura	*Bages*
Nalec	*Urgell*
Naut Aran	*Val d'Aran*
Navarcles	*Bages*
Navàs	*Bages*
Navata	*Alt Empordà*
Navès	*Solsonès*
Nou de Berguedà, la	*Berguedà*
Nou de Gaià, la	*Tarragonès*
Nulles	*Alt Camp*
Odèn	*Solsonès*

Municipi	*Comarca*
Òdena	*Anoia*
Ogassa	*Ripollès*
Olèrdola	*Alt Penedès*
Olesa de Bonesvalls	*Alt Penedès*
Olesa de Montserrat	*Baix Llobregat*
Oliana	*Alt Urgell*
Oliola	*Noguera*
Olius	*Solsonès*
Olivella	*Garraf*
Olost	*Osona*
Olot	*Garrotxa*
Oluges, les	*Segarra*
Olvan	*Berguedà*
Omellons, els	*Garrigues*
Omells de na Gaia, els	*Urgell*
Ordis	*Alt Empordà*
Organyà	*Alt Urgell*
Orís	*Osona*
Oristà	*Osona*
Orpí	*Anoia*
Òrrius	*Maresme*
Os de Balaguer	*Noguera*
Osor	*Selva*
Ossó de Sió	*Urgell*
Pacs del Penedès	*Alt Penedès*
Palafolls	*Maresme*
Palafrugell	*Baix Empordà*
Palamós	*Baix Empordà*
Palau d'Anglesola, el	*Pla d'Urgell*
Palau de Plegamans	*Vallès Occidental*
Palau de Santa Eulàlia	*Alt Empordà*
Palau-sator	*Baix Empordà*
Palau-saverdera	*Alt Empordà*
Pallaresos, els	*Tarragonès*
Pallejà	*Baix Llobregat*
Palma d'Ebre, la	*Ribera d'Ebre*
Palma de Cervelló, la	*Baix Llobregat*
Palol de Revardit	*Pla de l'Estany*
Pals	*Baix Empordà*
Papiol, el	*Baix Llobregat*
Pardines	*Ripollès*
Parets del Vallès	*Vallès Oriental*
Parlavà	*Baix Empordà*
Passanant	*Conca de Barberà*
Pau	*Alt Empordà*
Paüls	*Baix Ebre*
Pedret i Marzà	*Alt Empordà*
Penelles	*Noguera*
Pera, la	*Baix Empordà*
Perafita	*Osona*
Perafort	*Tarragonès*
Peralada	*Alt Empordà*
Peramola	*Alt Urgell*
Perelló, el	*Baix Ebre*
Piera	*Anoia*

Municipi	*Comarca*
Piles, les	*Conca de Barberà*
Pineda de Mar	*Maresme*
Pinell de Brai, el	*Terra Alta*
Pinell de Solsonès	*Solsonès*
Pinós	*Solsonès*
Pira	*Conca de Barberà*
Pla de Santa Maria, el	*Alt Camp*
Pla del Penedès, el	*Alt Penedès*
Planes d'Hostoles, les	*Garrotxa*
Planoles	*Ripollès*
Plans de Sió, els	*Segarra*
Poal, el	*Pla d'Urgell*
Pobla de Cérvoles, la	*Garrigues*
Pobla de Claramunt, la	*Anoia*
Pobla de Lillet, la	*Berguedà*
Pobla de Mafumet, la	*Tarragonès*
Pobla de Massaluca, la	*Terra Alta*
Pobla de Montornès, la	*Tarragonès*
Pobla de Segur, la	*Pallars Jussà*
Poboleda	*Priorat*
Polinyà	*Vallès Occidental*
Pont d'Armentera, el	*Alt Camp*
Pont de Bar, el	*Alt Urgell*
Pont de Molins	*Alt Empordà*
Pont de Suert, el	*Alta Ribagorça*
Pont de Vilomara i Rocafort, el	*Bages*
Pontils	*Conca de Barberà*
Pontons	*Alt Penedès*
Pontós	*Alt Empordà*
Ponts	*Noguera*
Porqueres	*Pla de l'Estany*
Porrera	*Priorat*
Port de la Selva, el	*Alt Empordà*
Portbou	*Alt Empordà*
Portella, la	*Segrià*
Pradell de la Teixeta	*Priorat*
Prades	*Baix Camp*
Prat de Comte	*Terra Alta*
Prat de Llobregat, el	*Baix Llobregat*
Pratdip	*Baix Camp*
Prats de Lluçanès	*Osona*
Prats de Rei, els	*Anoia*
Prats i Sansor	*Cerdanya*
Preixana	*Urgell*
Preixens	*Noguera*
Premià de Dalt	*Maresme*
Premià de Mar	*Maresme*
Preses, les	*Garrotxa*
Prullans	*Cerdanya*
Puig-reig	*Berguedà*
Puigcerdà	*Cerdanya*
Puigdàlber	*Alt Penedès*
Puiggròs	*Garrigues*
Puigpelat	*Alt Camp*
Puigverd d'Agramunt	*Urgell*

Municipi	*Comarca*
Puigverd de Lleida	*Segrià*
Pujalt	*Anoia*
Quar, la	*Berguedà*
Quart	*Gironès*
Queralbs	*Ripollès*
Querol	*Alt Camp*
Rabós	*Alt Empordà*
Rajadell	*Bages*
Rasquera	*Ribera d'Ebre*
Regencós	*Baix Empordà*
Rellinars	*Vallès Occidental*
Renau	*Tarragonès*
Reus	*Baix Camp*
Rialp	*Pallars Sobirà*
Riba, la	*Alt Camp*
Riba-roja d'Ebre	*Ribera d'Ebre*
Ribera d'Ondara	*Segarra*
Ribera d'Urgellet	*Alt Urgell*
Ribes de Freser	*Ripollès*
Riells i Viabrea	*Selva*
Riera de Gaià, la	*Tarragonès*
Riner	*Solsonès*
Ripoll	*Ripollès*
Ripollet	*Vallès Occidental*
Riu de Cerdanya	*Cerdanya*
Riudarenes	*Selva*
Riudaura	*Garrotxa*
Riudecanyes	*Baix Camp*
Riudecols	*Baix Camp*
Riudellots de la Selva	*Selva*
Riudoms	*Baix Camp*
Riumors	*Alt Empordà*
Roca del Vallès, la	*Vallès Oriental*
Rocafort de Queralt	*Conca de Barberà*
Roda de Barà	*Tarragonès*
Roda de Ter	*Osona*
Rodonyà	*Alt Camp*
Roquetes	*Baix Ebre*
Roses	*Alt Empordà*
Rosselló	*Segrià*
Rourell, el	*Alt Camp*
Rubí	*Vallès Occidental*
Rubió	*Anoia*
Rupià	*Baix Empordà*
Rupit i Pruit	*Osona*
Sabadell	*Vallès Occidental*
Sagàs	*Berguedà*
Salàs de Pallars	*Pallars Jussà*
Saldes	*Berguedà*
Sales de Llierca	*Garrotxa*
Sallent	*Bages*
Salomó	*Tarragonès*
Salou	*Tarragonès*
Salt	*Gironès*
Sanaüja	*Segarra*

Municipi	*Comarca*
Sant Adrià de Besòs	*Barcelonès*
Sant Agustí de Lluçanès	*Osona*
Sant Andreu de la Barca	*Baix Llobregat*
Sant Andreu de Llavaneres	*Maresme*
Sant Andreu Salou	*Gironès*
Sant Aniol de Finestres	*Garrotxa*
Sant Antoni de Vilamajor	*Vallès Oriental*
Sant Bartomeu del Grau	*Osona*
Sant Boi de Llobregat	*Baix Llobregat*
Sant Boi de Lluçanès	*Osona*
Sant Carles de la Ràpita	*Montsià*
Sant Cebrià de Vallalta	*Maresme*
Sant Celoni	*Vallès Oriental*
Sant Climent de Llobregat	*Baix Llobregat*
Sant Climent Sescebes	*Alt Empordà*
Sant Cugat del Vallès	*Vallès Occidental*
Sant Cugat Sesgarrigues	*Alt Penedès*
Sant Esteve de la Sarga	*Pallars Jussà*
Sant Esteve de Palautordera	*Vallès Oriental*
Sant Esteve Sesrovires	*Baix Llobregat*
Sant Feliu de Buixalleu	*Selva*
Sant Feliu de Codines	*Vallès Oriental*
Sant Feliu de Guíxols	*Baix Empordà*
Sant Feliu de Llobregat	*Baix Llobregat*
Sant Feliu de Pallerols	*Garrotxa*
Sant Feliu Sasserra	*Bages*
Sant Ferriol	*Garrotxa*
Sant Fost de Campsentelles	*Vallès Oriental*
Sant Fruitós de Bages	*Bages*
Sant Gregori	*Gironès*
Sant Guim de Freixenet	*Segarra*
Sant Guim de la Plana	*Segarra*
Sant Hilari Sacalm	*Selva*
Sant Hipòlit de Voltregà	*Osona*
Sant Iscle de Vallalta	*Maresme*
Sant Jaume d'Enveja	*Montsià*
Sant Jaume de Frontanyà	*Berguedà*
Sant Jaume de Llierca	*Garrotxa*
Sant Jaume dels Domenys	*Baix Penedès*
Sant Joan de les Abadesses	*Ripollès*
Sant Joan de Mollet	*Gironès*
Sant Joan de Vilatorrada	*Bages*
Sant Joan Despí	*Baix Llobregat*
Sant Joan les Fonts	*Garrotxa*
Sant Jordi Desvalls	*Gironès*
Sant Julià de Cerdanyola	*Berguedà*
Sant Julià de Ramis	*Gironès*
Sant Julià de Vilatorta	*Osona*
Sant Julià del Llor i Bonmatí	*Selva*
Sant Just Desvern	*Baix Llobregat*
Sant Llorenç d'Hortons	*Alt Penedès*
Sant Llorenç de la Muga	*Alt Empordà*
Sant Llorenç de Morunys	*Solsonès*
Sant Llorenç Savall	*Vallès Occidental*
Sant Martí d'Albars	*Osona*

Municipi	*Comarca*
Sant Martí de Centelles	*Osona*
Sant Martí de Llémena	*Gironès*
Sant Martí de Riucorb	*Urgell*
Sant Martí de Tous	*Anoia*
Sant Martí Sarroca	*Alt Penedès*
Sant Martí Sesgueioles	*Anoia*
Sant Martí Vell	*Gironès*
Sant Mateu de Bages	*Bages*
Sant Miquel de Campmajor	*Pla de l'Estany*
Sant Miquel de Fluvià	*Alt Empordà*
Sant Mori	*Alt Empordà*
Sant Pau de Segúries	*Ripollès*
Sant Pere de Ribes	*Garraf*
Sant Pere de Riudebitlles	*Alt Penedès*
Sant Pere de Torelló	*Osona*
Sant Pere de Vilamajor	*Vallès Oriental*
Sant Pere Pescador	*Alt Empordà*
Sant Pere Sallavinera	*Anoia*
Sant Pol de Mar	*Maresme*
Sant Quintí de Mediona	*Alt Penedès*
Sant Quirze de Besora	*Osona*
Sant Quirze del Vallès	*Vallès Occidental*
Sant Quirze Safaja	*Vallès Oriental*
Sant Ramon	*Segarra*
Sant Sadurní d'Anoia	*Alt Penedès*
Sant Sadurní d'Osormort	*Osona*
Sant Salvador de Guardiola	*Bages*
Sant Vicenç de Castellet	*Bages*
Sant Vicenç de Montalt	*Maresme*
Sant Vicenç de Torelló	*Osona*
Sant Vicenç dels Horts	*Baix Llobregat*
Santa Bàrbara	*Montsià*
Santa Cecília de Voltregà	*Osona*
Santa Coloma de Cervelló	*Baix Llobregat*
Santa Coloma de Farners	*Selva*
Santa Coloma de Gramenet	*Barcelonès*
Santa Coloma de Queralt	*Conca de Barberà*
Santa Cristina d'Aro	*Baix Empordà*
Santa Eugènia de Berga	*Osona*
Santa Eulàlia de Riuprimer	*Osona*
Santa Eulàlia de Ronçana	*Vallès Oriental*
Santa Fe del Penedès	*Alt Penedès*
Santa Llogaia d'Àlguema	*Alt Empordà*
Santa Margarida de Montbui	*Anoia*
Santa Margarida i els Monjos	*Alt Penedès*
Santa Maria d'Oló	*Bages*
Santa Maria de Besora	*Osona*
Santa Maria de Corcó	*Osona*
Santa Maria de Martorelles	*Vallès Oriental*
Santa Maria de Merlès	*Berguedà*
Santa Maria de Miralles	*Anoia*
Santa Maria de Palautordera	*Vallès Oriental*
Santa Oliva	*Baix Penedès*
Santa Pau	*Garrotxa*
Santa Perpètua de Mogoda	*Vallès Occidental*

Municipi	Comarca
Santa Susanna	*Maresme*
Santpedor	*Bages*
Sarral	*Conca de Barberà*
Sarrià de Ter	*Gironès*
Sarroca de Bellera	*Pallars Jussà*
Sarroca de Lleida	*Segrià*
Saus	*Alt Empordà*
Savallà del Comtat	*Conca de Barberà*
Secuita, la	*Tarragonès*
Selva de Mar, la	*Alt Empordà*
Selva del Camp, la	*Baix Camp*
Senan	*Conca de Barberà*
Sénia, la	*Montsià*
Senterada	*Pallars Jussà*
Sentiu de Sió, la	*Noguera*
Sentmenat	*Vallès Occidental*
Serinyà	*Pla de l'Estany*
Seròs	*Segrià*
Serra de Daró	*Baix Empordà*
Setcases	*Ripollès*
Seu d'Urgell, la	*Alt Urgell*
Seva	*Osona*
Sidamon	*Pla d'Urgell*
Sils	*Selva*
Sitges	*Garraf*
Siurana	*Alt Empordà*
Sobremunt	*Osona*
Soleràs, el	*Garrigues*
Solivella	*Conca de Barberà*
Solsona	*Solsonès*
Sora	*Osona*
Soriguera	*Pallars Sobirà*
Sort	*Pallars Sobirà*
Soses	*Segrià*
Subirats	*Alt Penedès*
Sudanell	*Segrià*
Sunyer	*Segrià*
Súria	*Bages*
Susqueda	*Selva*
Tagamanent	*Vallès Oriental*
Talamanca	*Bages*
Talarn	*Pallars Jussà*
Talavera	*Segarra*
Tallada d'Empordà, la	*Baix Empordà*
Taradell	*Osona*
Tarragona	*Tarragonès*
Tàrrega	*Urgell*
Tarrés	*Garrigues*
Tarroja de Segarra	*Segarra*
Tavèrnoles	*Osona*
Tavertet	*Osona*
Teià	*Maresme*
Térmens	*Noguera*
Terrades	*Alt Empordà*
Terrassa	*Vallès Occidental*

Municipi	Comarca
Tiana	*Maresme*
Tírvia	*Pallars Sobirà*
Tiurana	*Noguera*
Tivenys	*Baix Ebre*
Tivissa	*Ribera d'Ebre*
Tona	*Osona*
Torà	*Segarra*
Tordera	*Maresme*
Torelló	*Osona*
Torms, els	*Garrigues*
Tornabous	*Urgell*
Torre de Cabdella, la	*Pallars Jussà*
Torre de Claramunt, la	*Anoia*
Torre de Fontaubella, la	*Priorat*
Torre de l'Espanyol, la	*Ribera d'Ebre*
Torre-serona	*Segrià*
Torrebesses	*Segrià*
Torredembarra	*Tarragonès*
Torrefarrera	*Segrià*
Torrefeta i Florejacs	*Segarra*
Torregrossa	*Pla d'Urgell*
Torrelameu	*Noguera*
Torrelavit	*Alt Penedès*
Torrelles de Foix	*Alt Penedès*
Torrelles de Llobregat	*Baix Llobregat*
Torrent	*Baix Empordà*
Torres de Segre	*Segrià*
Torroella de Fluvià	*Alt Empordà*
Torroella de Montgrí	*Baix Empordà*
Torroja del Priorat	*Priorat*
Tortellà	*Garrotxa*
Tortosa	*Baix Ebre*
Toses	*Ripollès*
Tossa de Mar	*Selva*
Tremp	*Pallars Jussà*
Ullà	*Baix Empordà*
Ullastrell	*Vallès Occidental*
Ullastret	*Baix Empordà*
Ulldecona	*Montsià*
Ulldemolins	*Priorat*
Ultramort	*Baix Empordà*
Urús	*Cerdanya*
Vacarisses	*Vallès Occidental*
Vajol, la	*Alt Empordà*
Vall d'en Bas, la	*Garrotxa*
Vall de Bianya, la	*Garrotxa*
Vall de Boí, la	*Alta Ribagorça*
Vall de Cardós	*Pallars Sobirà*
Vall-llobrega	*Baix Empordà*
Vallbona d'Anoia	*Anoia*
Vallbona de les Monges	*Urgell*
Vallcebre	*Berguedà*
Vallclara	*Conca de Barberà*
Vallfogona de Balaguer	*Noguera*
Vallfogona de Ripollès	*Ripollès*

Municipi	*Comarca*
Vallfogona de Riucorb	*Conca de Barberà*
Vallgorguina	*Vallès Oriental*
Vallirana	*Baix Llobregat*
Vallmoll	*Alt Camp*
Vallromanes	*Vallès Oriental*
Valls	*Alt Camp*
Valls d'Aguilar, les	*Alt Urgell*
Valls de Valira, les	*Alt Urgell*
Vandellòs i l'Hospitalet de l'Infant	*Baix Camp*
Vansa i Fórnols, la	*Alt Urgell*
Veciana	*Anoia*
Vendrell, el	*Baix Penedès*
Ventalló	*Alt Empordà*
Verdú	*Urgell*
Verges	*Baix Empordà*
Vespella de Gaià	*Tarragonès*
Vic	*Osona*
Vidrà	*Osona*
Vidreres	*Selva*
Vielha e Mijaran	*Val d'Aran*
Vila-rodona	*Alt Camp*
Vila-sacra	*Alt Empordà*
Vila-sana	*Pla d'Urgell*
Vila-seca	*Tarragonès*
Vilabella	*Alt Camp*
Vilabertran	*Alt Empordà*
Vilablareix	*Gironès*
Vilada	*Berguedà*
Viladamat	*Alt Empordà*
Viladasens	*Gironès*
Viladecans	*Baix Llobregat*
Viladecavalls	*Vallès Occidental*
Vilademuls	*Pla de l'Estany*
Viladrau	*Osona*
Vilafant	*Alt Empordà*
Vilafranca del Penedès	*Alt Penedès*
Vilagrassa	*Urgell*
Vilajuïga	*Alt Empordà*
Vilalba dels Arcs	*Terra Alta*
Vilalba Sasserra	*Vallès Oriental*
Vilaller	*Alta Ribagorça*
Vilallonga de Ter	*Ripollès*
Vilallonga del Camp	*Tarragonès*
Vilamacolum	*Alt Empordà*
Vilamalla	*Alt Empordà*
Vilamaniscle	*Alt Empordà*
Vilamòs	*Val d'Aran*
Vilanant	*Alt Empordà*
Vilanova d'Escornalbou	*Baix Camp*
Vilanova de Bellpuig	*Pla d'Urgell*
Vilanova de l'Aguda	*Noguera*
Vilanova de la Barca	*Segrià*
Vilanova de Meià	*Noguera*
Vilanova de Prades	*Conca de Barberà*
Vilanova de Sau	*Osona*

Municipi	*Comarca*
Vilanova de Segrià	*Segrià*
Vilanova del Camí	*Anoia*
Vilanova del Vallès	*Vallès Oriental*
Vilanova i la Geltrú	*Garraf*
Vilaplana	*Baix Camp*
Vilassar de Dalt	*Maresme*
Vilassar de Mar	*Maresme*
Vilaür	*Alt Empordà*
Vilaverd	*Conca de Barberà*
Vilella Alta, la	*Priorat*
Vilella Baixa, la	*Priorat*
Vilobí d'Onyar	*Selva*
Vilobí del Penedès	*Alt Penedès*
Vilopriu	*Baix Empordà*
Vilosell, el	*Garrigues*
Vimbodí	*Conca de Barberà*
Vinaixa	*Garrigues*
Vinebre	*Ribera d'Ebre*
Vinyols i els Arcs	*Baix Camp*
Viver i Serrateix	*Berguedà*
Xerta	*Baix Ebre*

Part I: Comarques

Comarques

Índex de mapes

Mapa 1. Mapa físic de Catalunya.
Mapa 2. Pla territorial de Catalunya.
Mapa 3. Densitat de població. 1998.
Mapa 4. Eleccions municipals. 1999.
Mapa 5. Eleccions al Parlament de Catalunya. 1999.
Mapa 6. Llars unipersonals. 1996.
Mapa 7. Població amb estudis universitaris. 1996.
Mapa 8. Establiments d'empreses industrials. 1997.
Mapa 9. Establiments d'empreses de serveis. 1997.
Mapa 10. Establiments d'empreses de comerç al detall per 1000 habitants. 1997.

Índex de taules

01 Territori i població. 1998.
02 Evolució de la població de dret. 1975-1998.
03 Moviment natural de la població. 1997.
04 Moviments migratoris interns. Saldos destinació-procedència. 1997.
05 Població. Per estat civil. 1996.
06 Població. Per nivell d'instrucció. 1996.
07 Mobilitat obligada. Desplaçaments residència-treball. 1996.
08 Mobilitat obligada. Desplaçaments residència-estudi. 1996.
09 Estructura familiar. Llars. Per tipus de nucli. 1996.
10 Eleccions municipals. 1999.
11 Eleccions al Parlament de Catalunya. 1999.
12 Atur registrat. Març. 1998 i 1999.
13 Parc d'automòbils. 1998.
14 Localització de l'activitat econòmica. Establiments i professionals. Per sectors. 1997.
15 Localització de l'activitat econòmica. Empreses. Per règim jurídic. 1997.

Toponímia i delimitacions territorials 1975-1999

Per tal de facilitar la consulta i oferir una comparació homogènia del territori en el temps, tota la informació es presenta segons la divisió territorial vigent a 31 de desembre de 1999. En el cas de municipis de nova creació no sempre ha estat possible donar les últimes xifres i, per tant, les seves dades es troben agregades als termes municipals dels quals formaven part.

A cada capítol es detallen els principals canvis de topònims i delimitacions territorials produïts a la comarca durant el període de referència. La revisió de les superfícies d'alguns municipis pot fer que la seva suma no coincideixi amb la superfície total de la comarca corresponent, això es deu al fet que encara no disposem de les dades definitives per a tot el territori.

Mapa 1. Mapa físic de Catalunya.

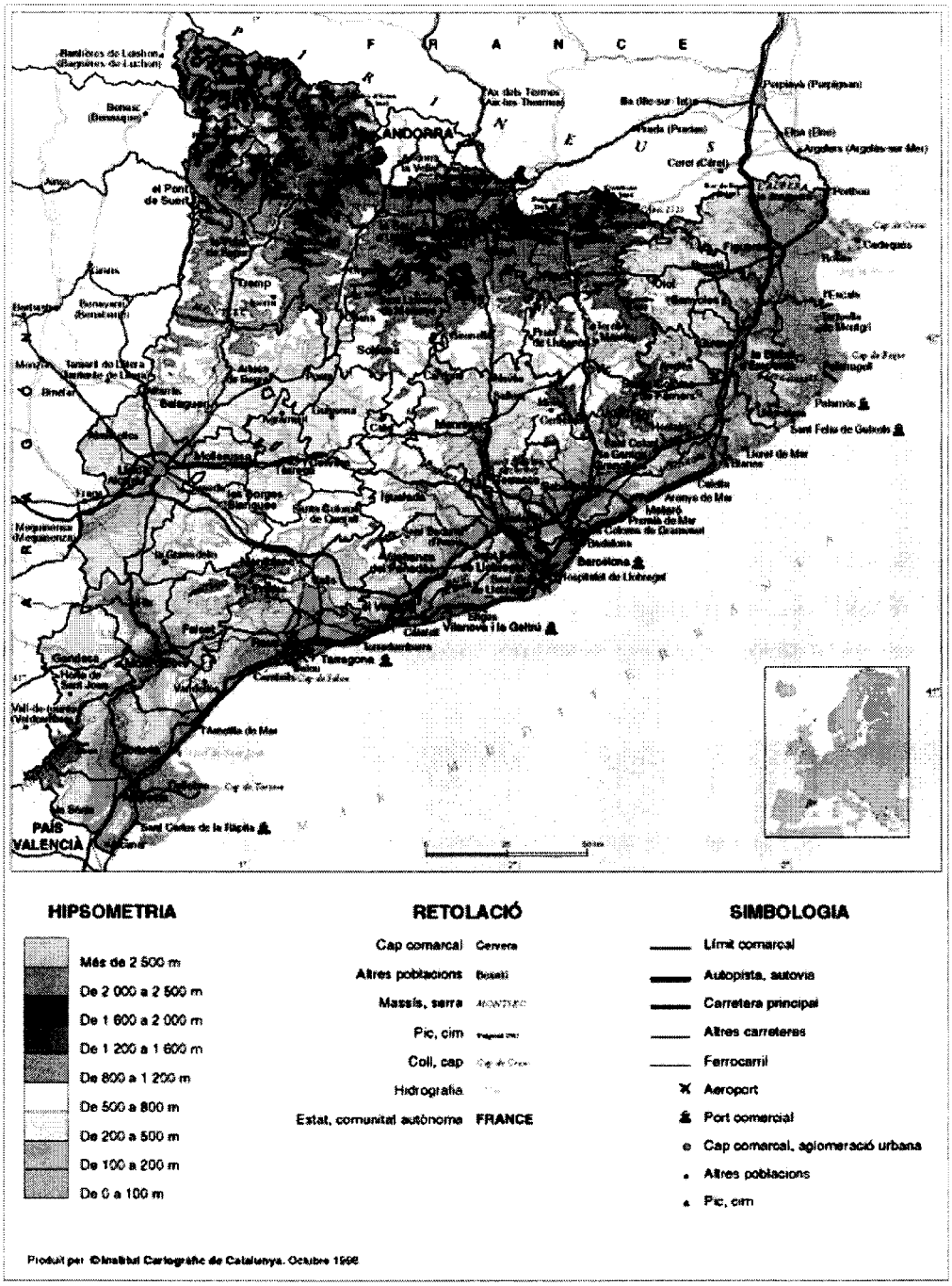

Mapa 2. Pla territorial de Catalunya.

Mapa 3. Densitat de població. 1998.

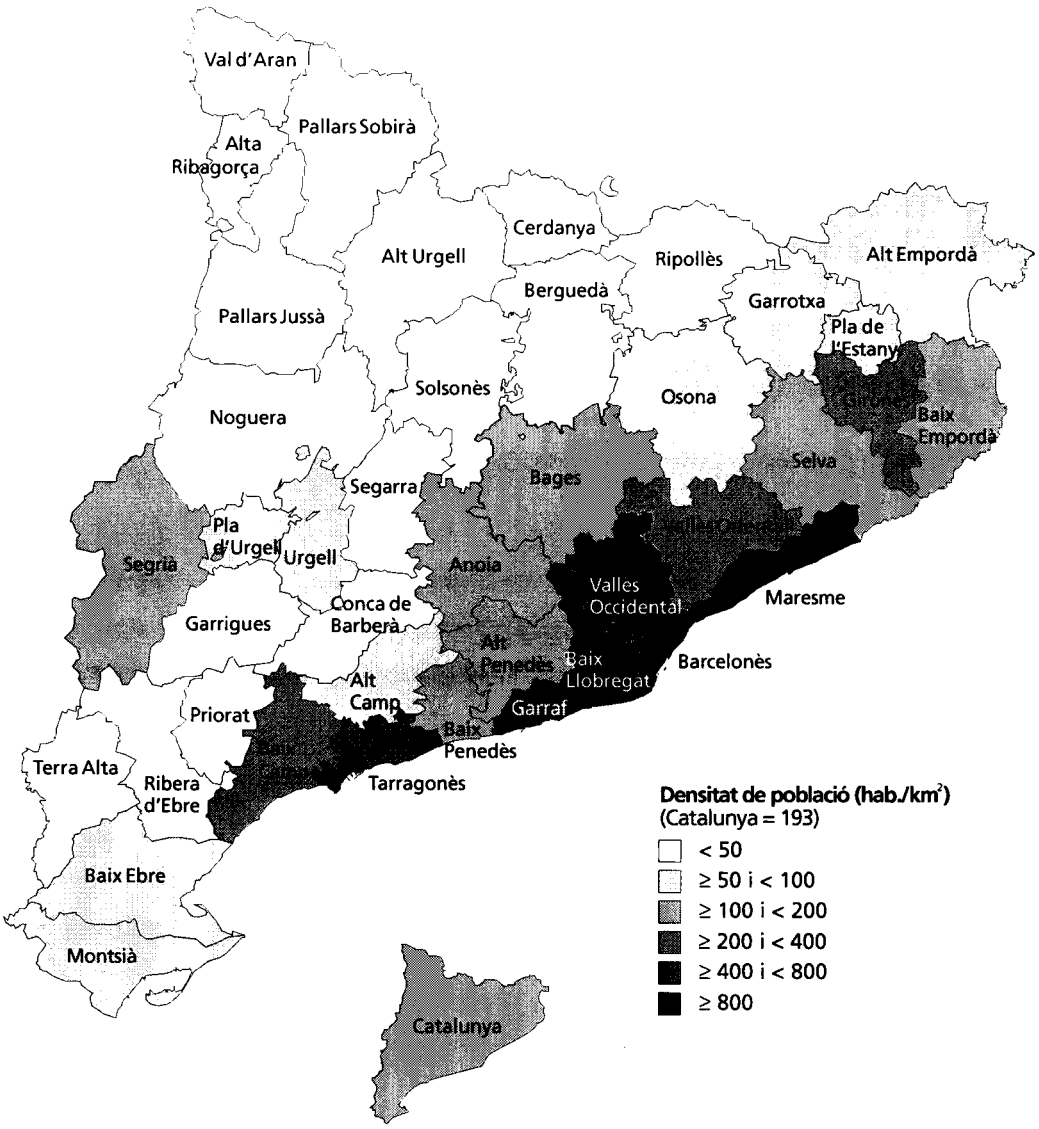

Mapa 4. Eleccions municipals. 13 de juny de 1999.

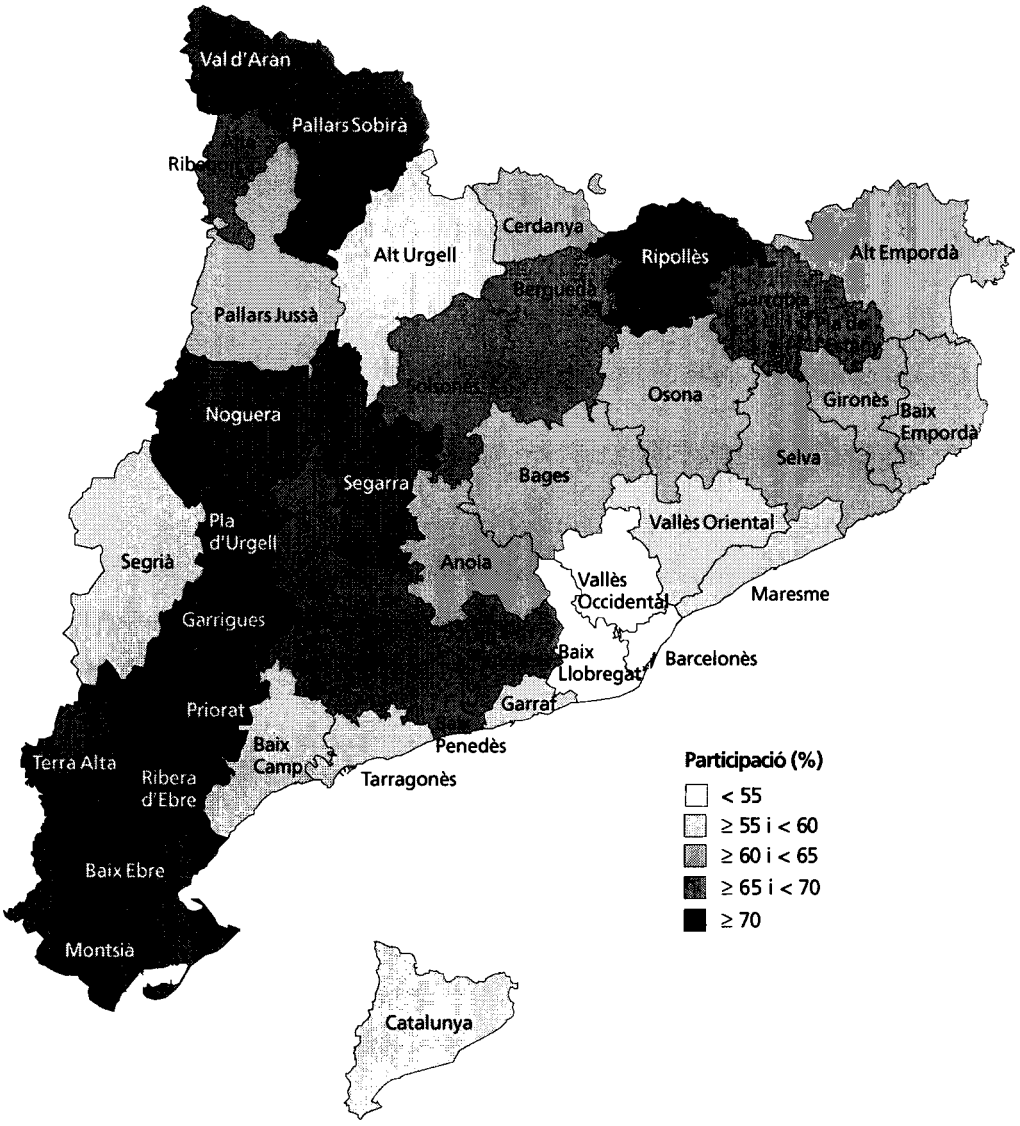

Mapa 5. Eleccions al Parlament de Catalunya. 17 d'octubre de 1999.

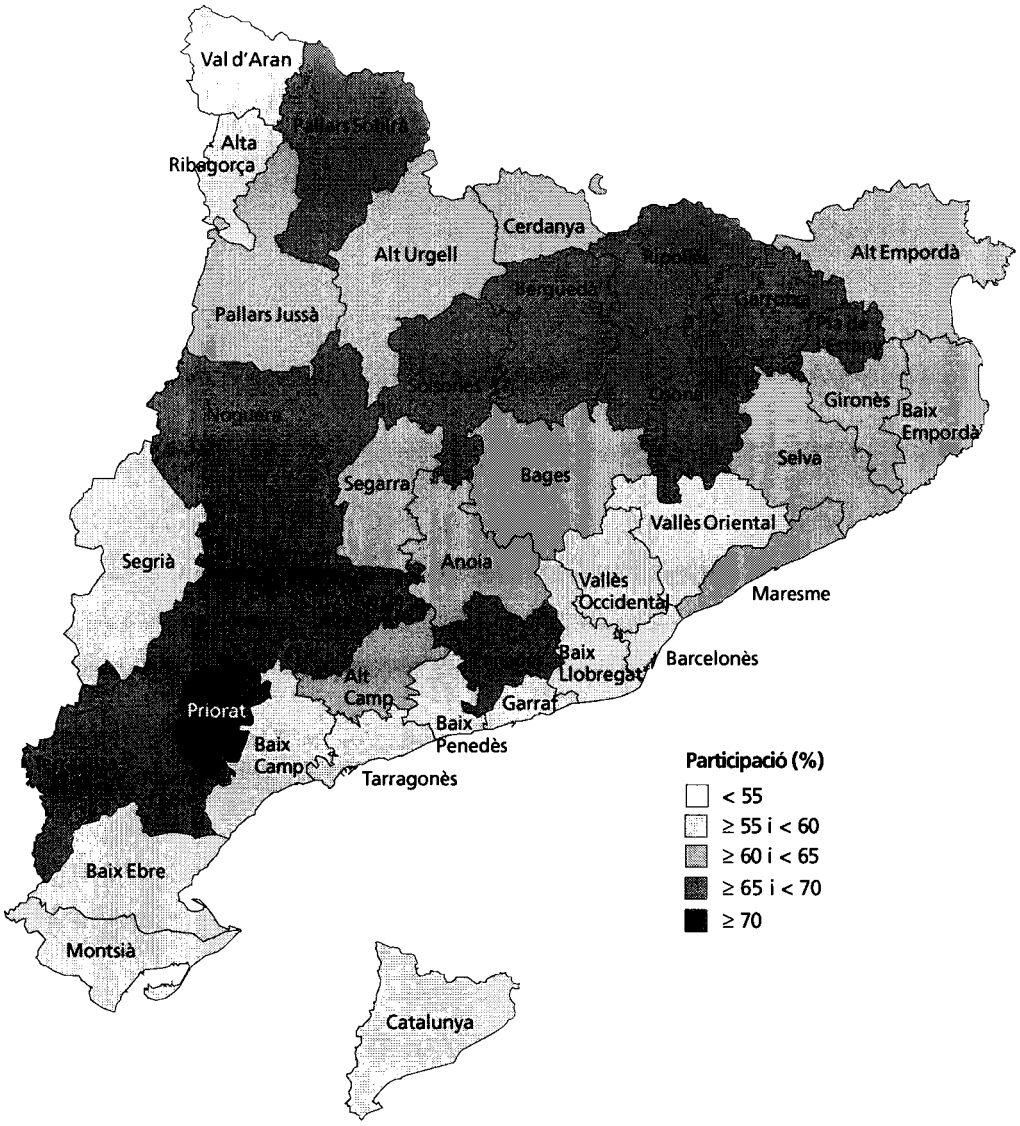

Mapa 6. Llars unipersonals. 1996.

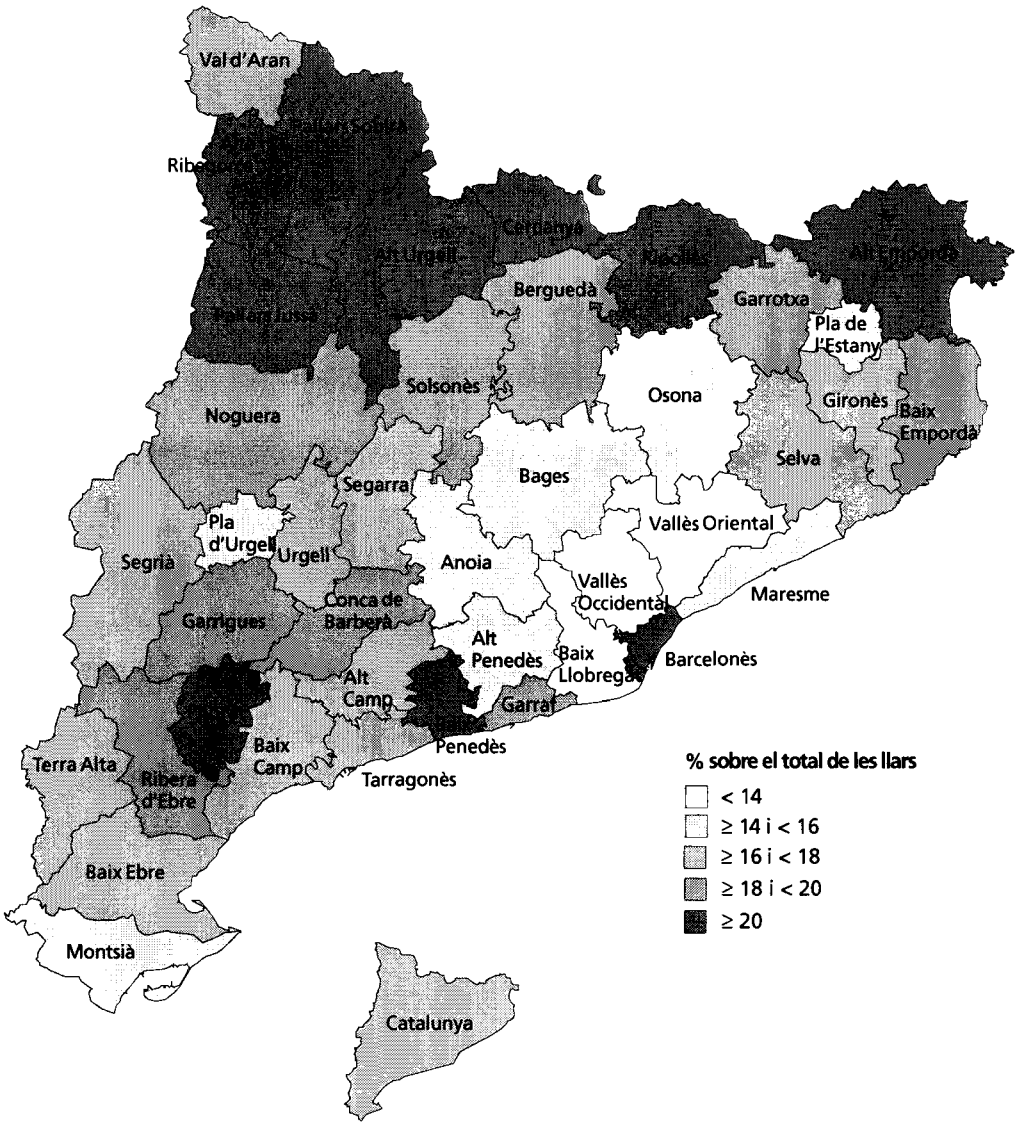

Mapa 7. Població amb estudis universitaris. 1996.

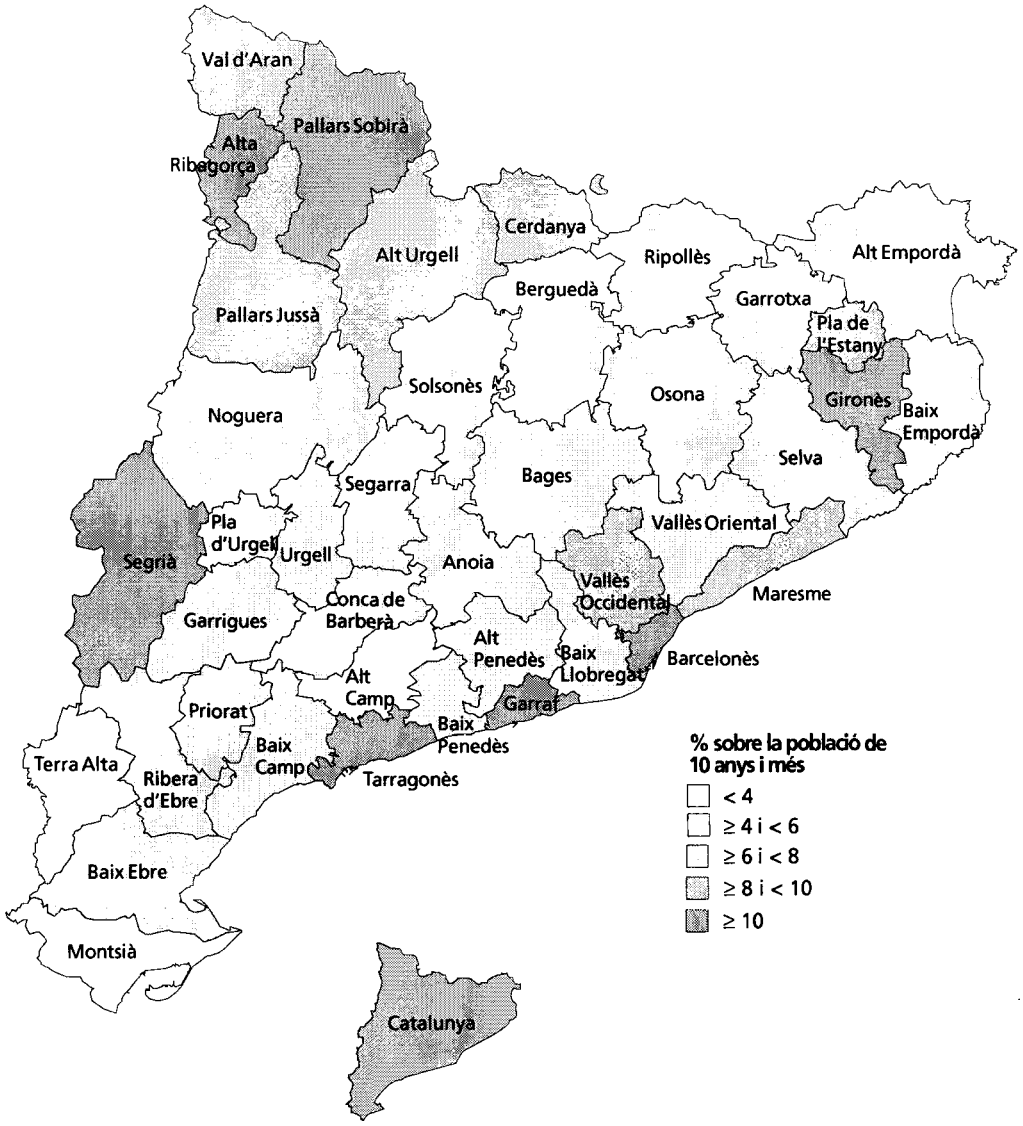

Mapa 8. Establiments d'empreses industrials. 1997.

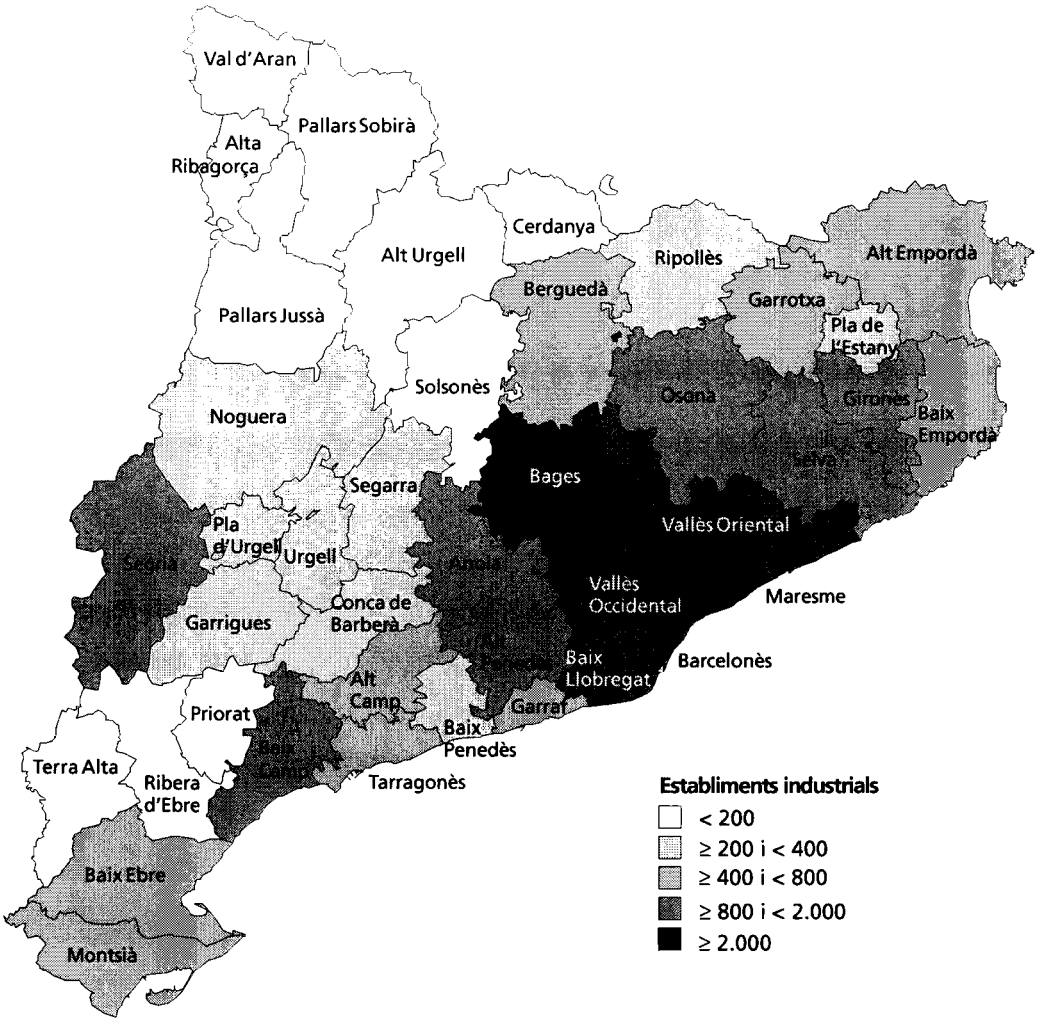

Mapa 9. Establiments d'empreses de serveis. 1997.

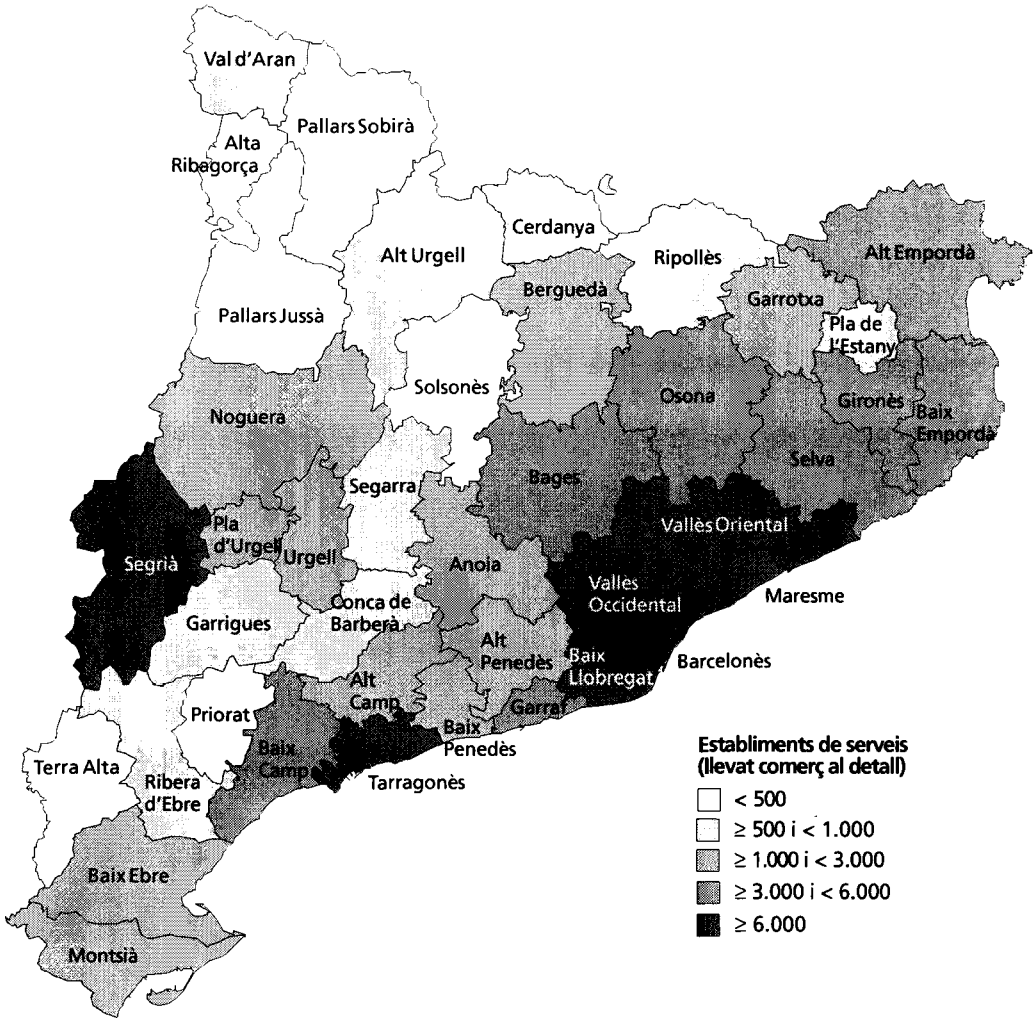

Mapa 10. Establiments d'empreses de comerç al detall. 1997.

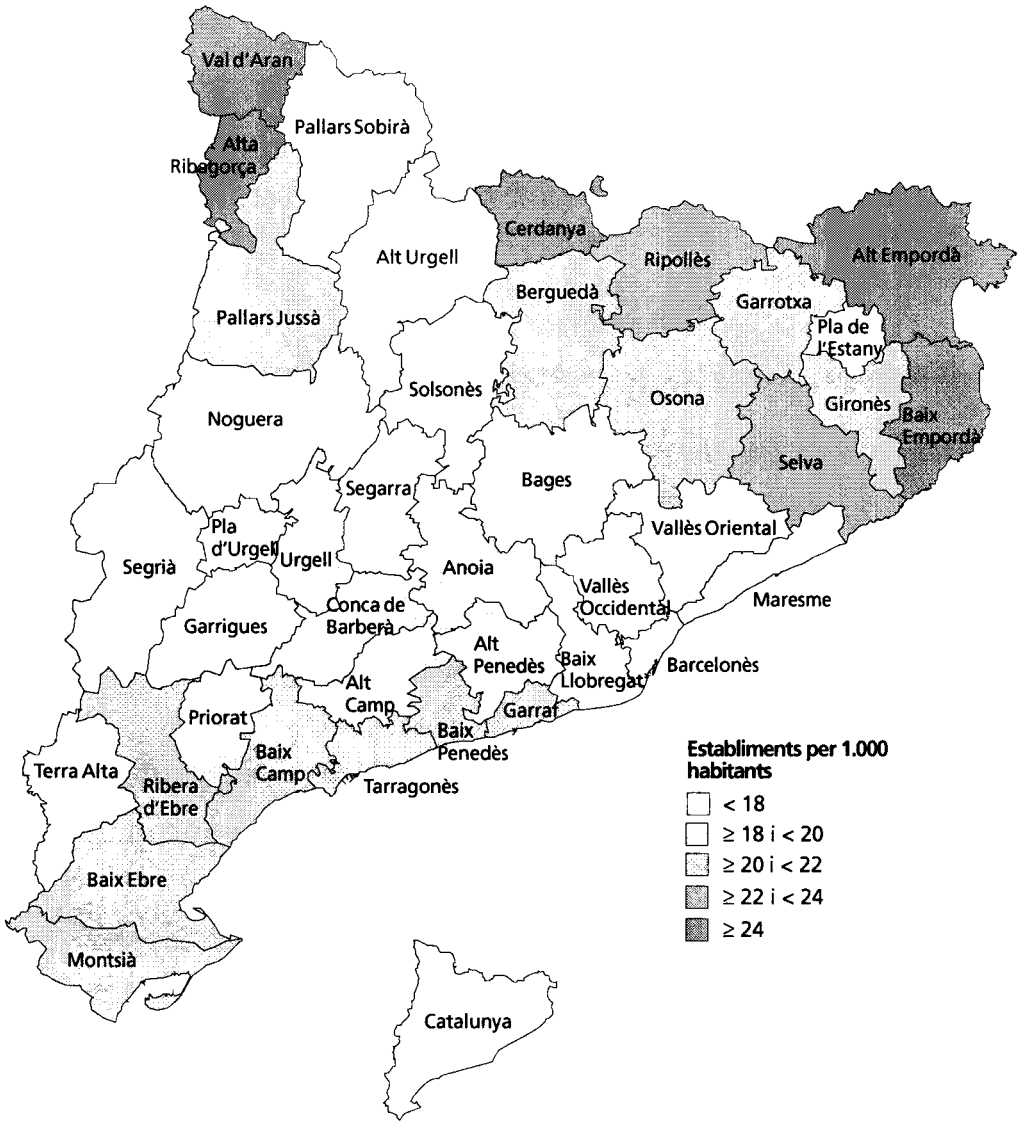

01 Territori i població. 1998.

	Superfície km²	Població habitants	Densitat hab./km²
Alt Camp	544,7	34 546	63,4
Alt Empordà	1 342,4	95 871	71,4
Alt Penedès	592,4	74 566	125,9
Alt Urgell	1 446,9	18 950	13,1
Alta Ribagorça	426,8	3 490	8,2
Anoia	866,6	87 984	101,5
Bages	1 295,2	152 635	117,8
Baix Camp	695,3	140 217	201,7
Baix Ebre	987,9	65 696	66,5
Baix Empordà	700,5	98 398	140,5
Baix Llobregat	486,5	654 958	1 346,3
Baix Penedès	295,5	50 597	171,2
Barcelonès	143,1	2 117 496	14 797,3
Berguedà	1 182,5	38 252	32,3
Cerdanya	546,4	13 324	24,4
Conca de Barberà	648,9	18 258	28,1
Garraf	184,1	96 032	521,6
Garrigues	799,7	19 237	24,1
Garrotxa	734,2	46 919	63,9
Gironès	575,5	131 349	228,2
Maresme	396,9	329 488	830,2
Montsià	708,7	54 875	77,4
Noguera	1 733,0	34 482	19,9
Osona	1 263,8	124 320	98,4
Pallars Jussà	1 290,0	12 482	9,7
Pallars Sobirà	1 355,2	5 865	4,3
Pla d'Urgell	304,5	29 186	95,8
Pla de l'Estany	262,7	24 397	92,9
Priorat	496,2	9 119	18,4
Ribera d'Ebre	825,3	22 265	27,0
Ripollès	958,7	26 357	27,5
Segarra	721,2	17 625	24,4
Segrià	1 393,7	164 382	117,9
Selva	995,5	108 816	109,3
Solsonès	998,6	11 275	11,3
Tarragonès	317,1	172 286	543,3
Terra Alta	740,0	12 386	16,7
Urgell	586,2	30 495	52,0
Val d'Aran	620,5	7 425	12,0
Vallès Occidental	580,7	695 910	1 198,4
Vallès Oriental	851,9	295 399	346,8
Catalunya	**31 895,3**	**6 147 610**	**192,7**
Àmbit Metropolità	3 235,6	4 263 849	1 317,8
Comarques Gironines	5 569,5	532 107	95,5
Camp de Tarragona	2 997,7	425 023	141,8
Terres de l'Ebre	3 261,9	155 222	47,6
Àmbit de Ponent	10 677,6	343 619	32,2
Comarques Centrals	6 153,0	427 790	69,5

Font: Institut d'Estadística de Catalunya.
Institut Cartogràfic de Catalunya.

02 Evolució de la població de dret. 1975-1998.

	1975	1981	1986	1991	1996	1998
Alt Camp	30 898	32 788	33 804	34 016	34 403	34 546
Alt Empordà	77 449	80 790	85 398	90 755	93 172	95 871
Alt Penedès	60 958	64 894	67 005	69 863	73 196	74 566
Alt Urgell	18 788	19 335	18 865	19 010	19 006	18 950
Alta Ribagorça	4 276	4 549	3 626	3 514	3 542	3 490
Anoia	72 701	78 201	79 594	82 450	86 964	87 984
Bages	148 256	150 657	150 421	152 177	152 586	152 635
Baix Camp	107 055	118 189	123 745	131 599	140 540	140 217
Baix Ebre	65 673	62 554	64 452	64 645	65 879	65 696
Baix Empordà	77 093	81 990	83 911	89 930	95 986	98 398
Baix Llobregat	511 971	573 461	583 354	610 192	643 419	654 958
Baix Penedès	27 429	29 722	33 211	38 080	47 550	50 597
Barcelonès	2 412 613	2 454 491	2 376 600	2 302 137	2 131 378	2 117 496
Berguedà	43 205	41 630	40 677	38 965	38 606	38 252
Cerdanya	12 609	12 041	12 200	12 396	12 757	13 324
Conca de Barberà	18 443	18 268	18 404	18 001	18 285	18 258
Garraf	62 904	69 084	71 816	76 915	90 435	96 032
Garrigues	20 950	20 469	20 214	19 429	19 273	19 237
Garrotxa	44 546	45 245	45 368	46 060	46 708	46 919
Gironès	107 346	115 832	122 350	125 875	129 044	131 349
Maresme	231 112	253 527	269 502	293 103	318 891	329 488
Montsià	48 543	52 971	54 027	54 307	54 765	54 875
Noguera	36 542	36 051	35 847	34 782	34 390	34 482
Osona	107 232	115 000	115 258	117 442	122 923	124 320
Pallars Jussà	14 779	14 219	13 817	12 860	12 817	12 482
Pallars Sobirà	6 115	5 450	5 464	5 418	5 815	5 865
Pla d'Urgell	28 246	28 806	28 675	28 802	29 116	29 186
Pla de l'Estany	19 074	20 805	21 416	21 072	23 833	24 397
Priorat	11 093	10 431	10 051	9 475	9 212	9 119
Ribera d'Ebre	24 327	24 984	23 650	23 055	22 442	22 265
Ripollès	29 673	29 620	28 314	27 167	26 365	26 357
Segarra	17 674	17 380	17 104	17 040	17 407	17 625
Segrià	151 480	157 200	158 677	162 904	163 691	164 382
Selva	76 071	82 606	91 238	98 255	104 833	108 816
Solsonès	11 290	10 911	10 796	10 792	11 171	11 275
Tarragonès	132 887	149 411	149 090	155 881	169 016	172 286
Terra Alta	13 983	13 732	13 449	12 945	12 584	12 386
Urgell	29 784	29 893	29 964	29 789	30 181	30 495
Val d'Aran	5 170	5 808	6 034	6 184	7 130	7 425
Vallès Occidental	545 591	598 324	620 786	649 699	685 600	695 910
Vallès Oriental	194 564	225 095	240 464	262 513	285 129	295 399
Catalunya	**5 660 393**	**5 956 414**	**5 978 638**	**6 059 494**	**6 090 040**	**6 147 610**
Àmbit Metropolità	4 019 713	4 238 876	4 229 527	4 264 422	4 228 048	4 263 849
Comarques Gironines	431 252	456 888	477 995	499 114	519 941	532 107
Camp de Tarragona	327 805	358 809	368 305	387 052	419 006	425 023
Terres de l'Ebre	152 526	154 241	155 578	154 952	155 670	155 222
Àmbit de Ponent	333 804	339 160	338 287	339 732	342 368	343 619
Comarques Centrals	395 293	408 440	408 946	414 222	425 007	427 790

Font: Institut d'Estadística de Catalunya.

03 Moviment natural de la població. 1997.

	Naixements	Defuncions	Creixement natural	Matrimonis
Alt Camp	294	343	- 49	179
Alt Empordà	894	856	38	397
Alt Penedès	687	736	- 49	395
Alt Urgell	118	250	- 132	65
Alta Ribagorça	28	28	-	14
Anoia	742	750	- 8	431
Bages	1 338	1 474	- 136	681
Baix Camp	1 366	1 303	63	653
Baix Ebre	595	723	- 128	326
Baix Empordà	951	916	35	463
Baix Llobregat	6 454	4 506	1 948	3 708
Baix Penedès	451	360	91	243
Barcelonès	17 750	21 167	- 3 417	9 212
Berguedà	250	491	- 241	135
Cerdanya	132	124	8	53
Conca de Barberà	129	251	- 122	88
Garraf	992	835	157	503
Garrigues	114	262	- 148	56
Garrotxa	376	469	- 93	186
Gironès	1 414	1 143	271	606
Maresme	3 299	2 522	777	1 676
Montsià	476	552	- 76	294
Noguera	257	399	- 142	142
Osona	1 259	1 144	115	560
Pallars Jussà	87	172	- 85	46
Pallars Sobirà	51	65	- 14	19
Pla d'Urgell	241	326	- 85	152
Pla de l'Estany	267	218	49	107
Priorat	55	116	- 61	24
Ribera d'Ebre	183	267	- 84	68
Ripollès	177	298	- 121	94
Segarra	160	209	- 49	58
Segrià	1 501	1 600	- 99	779
Selva	1 083	903	180	494
Solsonès	82	116	- 34	54
Tarragonès	1 633	1 248	385	896
Terra Alta	89	174	- 85	39
Urgell	269	377	- 108	123
Val d'Aran	72	63	9	23
Vallès Occidental	7 280	4 887	2 393	3 979
Vallès Oriental	3 105	2 045	1 060	1 862
Catalunya	**56 701**	**54 688**	**2 013**	**29 883**
Àmbit Metropolità	39 567	36 698	2 869	21 335
Comarques Gironines	5 162	4 803	359	2 347
Camp de Tarragona	3 928	3 621	307	2 083
Terres de l'Ebre	1 343	1 716	- 373	727
Àmbit de Ponent	2 898	3 751	- 853	1 477
Comarques Centrals	3 803	4 099	- 296	1 914

Font: Institut d'Estadística de Catalunya.

04 Moviments migratoris interns. 1997.
Saldos destinació-procedència.

	Resta de Catalunya	Resta d'Espanya	**Total saldo**
Alt Camp	31	20	**51**
Alt Empordà	185	- 37	**148**
Alt Penedès	707	19	**726**
Alt Urgell	53	- 23	**30**
Alta Ribagorça	36	- 5	**31**
Anoia	528	- 5	**523**
Bages	206	- 67	**139**
Baix Camp	538	120	**658**
Baix Ebre	36	- 20	**16**
Baix Empordà	614	- 120	**494**
Baix Llobregat	4 726	- 114	**4 612**
Baix Penedès	1 533	24	**1 557**
Barcelonès	- 29 015	- 2 991	**- 32 006**
Berguedà	- 30	- 25	**- 55**
Cerdanya	284	12	**296**
Conca de Barberà	97	20	**117**
Garraf	2 080	110	**2 190**
Garrigues	58	- 29	**29**
Garrotxa	158	- 8	**150**
Gironès	466	- 88	**378**
Maresme	4 153	- 107	**4 046**
Montsià	69	- 46	**23**
Noguera	46	- 6	**40**
Osona	173	- 67	**106**
Pallars Jussà	27	- 53	**- 26**
Pallars Sobirà	48	- 5	**43**
Pla d'Urgell	- 18	- 2	**- 20**
Pla de l'Estany	137	3	**140**
Priorat	20	8	**28**
Ribera d'Ebre	- 47	- 21	**- 68**
Ripollès	116	- 8	**108**
Segarra	150	4	**154**
Segrià	- 207	- 12	**- 219**
Selva	961	- 24	**937**
Solsonès	82	8	**90**
Tarragonès	733	258	**991**
Terra Alta	11	- 14	**- 3**
Urgell	118	3	**121**
Val d'Aran	70	54	**124**
Vallès Occidental	5 570	11	**5 581**
Vallès Oriental	4 497	- 63	**4 434**
Catalunya	**-**	**- 3 286**	**- 3 286**
Àmbit Metropolità	- 7 282	- 3 135	**- 10 417**
Comarques Gironines	2 637	- 282	**2 355**
Camp de Tarragona	2 952	450	**3 402**
Terres de l'Ebre	69	- 101	**- 32**
Àmbit de Ponent	381	- 74	**307**
Comarques Centrals	1 243	- 144	**1 099**

Font: Institut d'Estadística de Catalunya.

05 Població. 1996.
Per estat civil.

	Solters/res	Casats/des	Vidus/idues	Separats/des	Divorciats/des	**Total**
Alt Camp	13 696	17 509	2 525	474	199	**34 403**
Alt Empordà	37 386	46 455	6 650	1 619	1 062	**93 172**
Alt Penedès	29 407	37 028	5 035	1 045	681	**73 196**
Alt Urgell	7 925	9 203	1 550	213	115	**19 006**
Alta Ribagorça	1 584	1 619	295	32	12	**3 542**
Anoia	35 792	43 331	5 979	1 263	599	**86 964**
Bages	58 580	78 585	11 771	2 292	1 358	**152 586**
Baix Camp	60 009	68 337	8 805	2 133	1 256	**140 540**
Baix Ebre	24 861	34 617	5 067	852	482	**65 879**
Baix Empordà	39 083	47 795	6 270	1 758	1 080	**95 986**
Baix Llobregat	274 491	317 826	35 065	10 252	5 785	**643 419**
Baix Penedès	19 311	24 040	2 808	911	480	**47 550**
Barcelonès	882 290	1 009 411	170 581	39 252	29 844	**2 131 378**
Berguedà	14 336	19 918	3 522	549	281	**38 606**
Cerdanya	5 234	6 304	935	192	92	**12 757**
Conca de Barberà	7 031	9 332	1 652	187	83	**18 285**
Garraf	37 588	44 402	5 525	1 781	1 139	**90 435**
Garrigues	7 148	10 092	1 780	171	82	**19 273**
Garrotxa	17 796	24 145	3 874	647	246	**46 708**
Gironès	55 328	62 233	8 100	2 112	1 271	**129 044**
Maresme	135 576	154 036	19 528	6 099	3 652	**318 891**
Montsià	20 915	28 750	4 039	718	343	**54 765**
Noguera	13 234	17 726	2 928	340	162	**34 390**
Osona	50 112	62 077	8 337	1 580	817	**122 923**
Pallars Jussà	4 829	6 554	1 270	116	48	**12 817**
Pallars Sobirà	2 376	2 883	475	52	29	**5 815**
Pla d'Urgell	11 281	15 121	2 292	291	131	**29 116**
Pla de l'Estany	9 668	12 260	1 516	236	153	**23 833**
Priorat	3 463	4 698	917	80	54	**9 212**
Ribera d'Ebre	8 550	11 643	1 948	202	99	**22 442**
Ripollès	9 747	13 778	2 354	338	148	**26 365**
Segarra	6 671	9 038	1 429	199	70	**17 407**
Segrià	66 969	81 028	11 934	2 294	1 466	**163 691**
Selva	43 320	52 882	6 242	1 539	850	**104 833**
Solsonès	4 648	5 575	780	94	74	**11 171**
Tarragonès	73 030	81 497	9 844	2 787	1 858	**169 016**
Terra Alta	4 483	6 808	1 174	64	55	**12 584**
Urgell	11 625	15 631	2 422	344	159	**30 181**
Val d'Aran	3 250	3 309	413	97	61	**7 130**
Vallès Occidental	288 500	339 502	38 935	11 558	7 105	**685 600**
Vallès Oriental	119 395	143 609	15 124	4 632	2 369	**285 129**
Catalunya	**2 520 518**	**2 980 587**	**421 690**	**101 395**	**65 850**	**6 090 040**
Àmbit Metropolità	1 767 247	2 045 814	289 793	74 619	50 575	**4 228 048**
Comarques Gironines	212 328	259 548	35 006	8 249	4 810	**519 941**
Camp de Tarragona	176 540	205 413	26 551	6 572	3 930	**419 006**
Terres de l'Ebre	58 809	81 818	12 228	1 836	979	**155 670**
Àmbit de Ponent	136 892	172 204	26 788	4 149	2 335	**342 368**
Comarques Centrals	168 702	215 790	31 324	5 970	3 221	**425 007**

Font: Institut d'Estadística de Catalunya.

06 Població. 1996.
Per nivell d'instrucció.

	Nivell d'estudis (%)				Població de 10 anys i més
	sense titulació	primaris	secundaris	universitaris	
Alt Camp	14,32	61,40	18,36	5,92	**31 174**
Alt Empordà	14,48	61,60	16,31	7,61	**83 882**
Alt Penedès	14,42	59,59	18,83	7,16	**66 428**
Alt Urgell	14,41	58,70	18,61	8,28	**17 363**
Alta Ribagorça	11,92	55,45	21,81	10,81	**3 255**
Anoia	18,00	57,71	17,92	6,37	**78 406**
Bages	15,50	58,38	18,48	7,64	**139 659**
Baix Camp	19,94	53,93	18,23	7,90	**126 368**
Baix Ebre	21,90	57,01	14,76	6,33	**60 134**
Baix Empordà	14,14	61,16	17,12	7,58	**86 316**
Baix Llobregat	22,09	49,93	21,08	6,90	**580 200**
Baix Penedès	13,31	61,97	18,30	6,41	**42 718**
Barcelonès	17,68	45,40	23,42	13,51	**1 967 010**
Berguedà	14,73	62,13	17,13	6,01	**35 679**
Cerdanya	10,12	62,93	18,71	8,25	**11 654**
Conca de Barberà	10,42	65,77	17,52	6,28	**16 777**
Garraf	19,55	51,79	18,41	10,26	**81 568**
Garrigues	7,04	70,56	16,36	6,04	**17 828**
Garrotxa	18,77	58,12	15,79	7,32	**42 779**
Gironès	15,98	53,20	19,44	11,38	**115 712**
Maresme	17,64	53,64	19,17	9,55	**286 701**
Montsià	21,50	59,92	13,59	4,99	**49 897**
Noguera	13,19	63,16	16,24	7,41	**31 640**
Osona	16,11	57,15	19,22	7,51	**111 055**
Pallars Jussà	17,60	52,70	20,40	9,30	**11 863**
Pallars Sobirà	14,81	52,80	21,23	11,16	**5 369**
Pla d'Urgell	11,77	63,40	17,80	7,03	**26 558**
Pla de l'Estany	11,76	61,16	17,70	9,38	**21 290**
Priorat	11,59	67,57	14,56	6,28	**8 573**
Ribera d'Ebre	16,07	60,34	17,32	6,27	**20 492**
Ripollès	16,27	59,32	17,27	7,15	**24 429**
Segarra	8,23	66,47	17,53	7,76	**15 828**
Segrià	16,00	54,06	19,22	10,72	**148 206**
Selva	15,40	62,29	16,12	6,19	**94 117**
Solsonès	18,40	54,33	19,92	7,35	**10 202**
Tarragonès	16,15	52,14	21,45	10,25	**151 754**
Terra Alta	21,93	64,07	10,01	3,98	**11 654**
Urgell	10,65	64,64	17,68	7,03	**27 628**
Val d'Aran	7,24	60,66	22,64	9,45	**6 337**
Vallès Occidental	19,08	51,49	20,47	8,95	**614 970**
Vallès Oriental	16,74	55,41	20,54	7,31	**255 539**
Catalunya	**17,71**	**51,55**	**20,72**	**10,02**	**5 539 012**
Àmbit Metropolità	18,48	48,71	21,90	10,90	**3 852 416**
Comarques Gironines	15,33	59,13	17,26	8,28	**468 525**
Camp de Tarragona	16,59	55,58	19,43	8,41	**377 364**
Terres de l'Ebre	20,93	59,09	14,33	5,65	**142 177**
Àmbit de Ponent	13,71	58,62	18,56	9,12	**311 875**
Comarques Centrals	16,03	58,27	18,50	7,21	**386 655**

Font: Institut d'Estadística de Catalunya.

07 Mobilitat obligada. 1996.
Desplaçaments residència-treball.

	Dins de la comarca/ àmbit (a)	A altres comarques/ àmbits (b)	Fora de Catalunya (c)	Des d'altres comarques/ àmbits (d)	Saldo (e)=(d)-(b+c)
Alt Camp	10 119	2 193	58	2 406	**155**
Alt Empordà	32 542	3 200	326	2 190	**- 1 336**
Alt Penedès	23 368	4 601	78	4 985	**306**
Alt Urgell	5 508	526	987	384	**- 1 129**
Alta Ribagorça	1 029	272	44	65	**- 251**
Anoia	27 531	4 614	114	2 708	**- 2 020**
Bages	48 169	5 933	208	3 841	**- 2 300**
Baix Camp	37 061	12 633	343	5 819	**- 7 157**
Baix Ebre	19 487	2 460	235	2 074	**- 621**
Baix Empordà	31 730	4 896	187	2 433	**- 2 650**
Baix Llobregat	142 346	90 230	861	68 707	**- 22 384**
Baix Penedès	12 050	5 241	83	2 627	**- 2 697**
Barcelonès	613 094	122 459	2 644	182 427	**57 324**
Berguedà	10 802	2 070	50	829	**- 1 291**
Cerdanya	4 354	676	119	371	**- 424**
Conca de Barberà	5 101	1 302	38	883	**- 457**
Garraf	23 481	9 235	168	3 002	**- 6 401**
Garrigues	4 767	1 717	31	497	**- 1 251**
Garrotxa	16 914	1 756	39	1 340	**- 455**
Gironès	44 429	7 155	148	10 377	**3 074**
Maresme	81 561	34 324	505	10 891	**- 23 938**
Montsià	15 782	2 201	841	1 429	**- 1 613**
Noguera	9 383	2 829	104	1 074	**- 1 859**
Osona	45 904	4 202	142	2 810	**- 1 534**
Pallars Jussà	3 890	662	47	245	**- 464**
Pallars Sobirà	1 839	506	42	142	**- 406**
Pla d'Urgell	8 507	2 139	44	1 711	**- 472**
Pla de l'Estany	7 345	2 114	23	1 319	**- 818**
Priorat	2 095	932	7	214	**- 725**
Ribera d'Ebre	6 113	899	42	1 121	**180**
Ripollès	8 980	1 408	34	803	**- 639**
Segarra	5 895	1 056	30	2 264	**1 178**
Segrià	55 346	4 230	849	4 788	**- 291**
Selva	34 022	8 202	162	7 032	**- 1 332**
Solsonès	3 871	533	15	452	**- 96**
Tarragonès	52 114	9 295	481	14 032	**4 256**
Terra Alta	3 434	643	38	150	**- 531**
Urgell	8 858	2 582	53	1 309	**- 1 326**
Val d'Aran	2 913	191	34	225	**-**
Vallès Occidental	194 624	54 063	940	63 526	**8 523**
Vallès Oriental	82 507	28 120	293	30 798	**2 385**
Catalunya	..	..	..	..	..
Àmbit Metropolità	1 487 498	16 515	5 489	37 819	**15 815**
Comarques Gironines	194 136	10 557	919	7 320	**- 4 156**
Camp de Tarragona	138 604	11 532	1 010	5 917	**- 6 625**
Terres de l'Ebre	48 142	2 877	1 156	1 448	**- 2 585**
Àmbit de Ponent	118 270	6 375	2 265	2 369	**- 6 271**
Comarques Centrals	143 781	14 878	648	7 861	**- 7 665**

Font: Institut d'Estadística de Catalunya.

08 Mobilitat obligada. 1996.
Desplaçaments residència-estudi.

	Dins de la comarca/ àmbit (a)	A altres comarques/ àmbits (b)	Fora de Catalunya (c)	Des d'altres comarques/ àmbits (d)	Saldo (e)=(d)-(b+c)
Alt Camp	5 692	1 259	34	271	- 1 022
Alt Empordà	15 387	2 979	150	303	- 2 826
Alt Penedès	11 903	2 693	30	855	- 1 868
Alt Urgell	2 612	691	87	162	- 616
Alta Ribagorça	444	204	10	4	- 210
Anoia	15 361	2 757	60	895	- 1 922
Bages	25 195	3 777	110	2 387	- 1 500
Baix Camp	25 218	4 816	169	2 640	- 2 345
Baix Ebre	11 016	1 595	119	965	- 749
Baix Empordà	15 592	3 470	139	483	- 3 126
Baix Llobregat	108 619	28 889	356	5 319	- 23 926
Baix Penedès	7 911	1 869	42	613	- 1 298
Barcelonès	386 932	22 369	961	73 463	50 133
Berguedà	5 405	1 401	24	274	- 1 151
Cerdanya	1 896	567	48	32	- 583
Conca de Barberà	2 505	865	23	99	- 789
Garraf	15 469	3 125	85	2 609	- 601
Garrigues	2 403	1 033	16	37	- 1 012
Garrotxa	7 059	1 662	35	544	- 1 153
Gironès	26 291	2 305	108	10 546	8 133
Maresme	56 152	12 999	283	2 571	- 10 711
Montsià	8 565	1 730	170	339	- 1 561
Noguera	4 614	1 643	36	126	- 1 553
Osona	21 674	2 918	86	2 959	- 45
Pallars Jussà	1 717	485	5	149	- 341
Pallars Sobirà	641	317	13	11	- 319
Pla d'Urgell	3 927	1 537	30	271	- 1 296
Pla de l'Estany	3 919	1 230	23	194	- 1 059
Priorat	1 048	461	7	30	- 438
Ribera d'Ebre	3 592	861	37	101	- 797
Ripollès	3 723	1 086	25	189	- 922
Segarra	2 401	795	18	494	- 319
Segrià	32 201	2 261	166	5 780	3 353
Selva	16 622	4 492	100	819	- 3 773
Solsonès	1 745	428	7	136	- 299
Tarragonès	33 833	4 149	263	7 201	2 789
Terra Alta	1 564	455	8	23	- 440
Urgell	4 380	1 209	26	924	- 311
Val d'Aran	1 146	369	73	24	- 418
Vallès Occidental	134 810	13 578	455	24 472	10 439
Vallès Oriental	50 759	10 205	166	2 220	- 8 151
Catalunya	..	..	..	..	..
Àmbit Metropolità	848 780	9 722	2 336	27 373	15 315
Comarques Gironines	98 303	7 514	580	3 368	- 4 726
Camp de Tarragona	83 101	6 525	538	3 960	- 3 103
Terres de l'Ebre	25 849	3 529	334	316	- 3 547
Àmbit de Ponent	61 764	5 266	480	2 704	- 3 042
Comarques Centrals	72 678	10 446	335	5 281	- 5 500

Font: Institut d'Estadística de Catalunya.

09 Estructura familiar. 1996.
Llars. Per tipus de nucli.

	Sense nucli		Amb un nucli				
			parelles				
	amb una persona	amb dues o més	sense fills	amb fills	pare o mare amb fills	Amb dos nuclis o més	**Total**
Alt Camp	1 945	200	2 588	5 597	895	366	**11 591**
Alt Empordà	6 713	617	7 697	14 266	3 001	958	**33 252**
Alt Penedès	3 651	392	5 363	11 747	2 014	946	**24 113**
Alt Urgell	1 486	230	1 210	2 692	764	323	**6 705**
Alta Ribagorça	312	48	203	526	144	39	**1 272**
Anoia	4 510	456	6 048	14 464	2 448	757	**28 683**
Bages	8 211	893	12 244	24 609	4 381	1 686	**52 024**
Baix Camp	7 845	704	9 569	23 192	4 199	1 026	**46 535**
Baix Ebre	3 532	334	5 324	10 230	1 608	1 045	**22 073**
Baix Empordà	6 104	610	7 306	15 313	2 800	1 038	**33 171**
Baix Llobregat	25 131	2 856	41 852	114 386	17 765	4 464	**206 454**
Baix Penedès	3 365	253	3 813	7 519	1 306	438	**16 694**
Barcelonès	162 179	33 410	162 427	326 863	83 950	14 428	**783 257**
Berguedà	2 600	318	3 283	5 786	1 196	487	**13 670**
Cerdanya	1 081	108	879	1 942	445	141	**4 596**
Conca de Barberà	1 238	107	1 401	2 785	511	212	**6 254**
Garraf	5 880	528	7 146	14 828	2 701	665	**31 748**
Garrigues	1 257	122	1 479	2 835	544	351	**6 588**
Garrotxa	3 147	303	3 881	7 239	1 372	627	**16 569**
Gironès	7 864	793	9 179	21 149	3 968	927	**43 880**
Maresme	16 024	1 728	21 928	53 816	9 312	2 340	**105 148**
Montsià	2 919	307	4 497	8 940	1 333	599	**18 595**
Noguera	2 105	226	2 378	5 070	1 033	679	**11 491**
Osona	5 900	781	8 490	20 305	3 201	1 489	**40 166**
Pallars Jussà	1 328	143	1 052	1 717	448	188	**4 876**
Pallars Sobirà	589	98	344	762	237	108	**2 138**
Pla d'Urgell	1 497	177	2 082	4 496	734	526	**9 512**
Pla de l'Estany	1 084	142	1 592	3 738	579	450	**7 585**
Priorat	847	72	742	1 285	273	130	**3 349**
Ribera d'Ebre	1 433	146	1 769	3 534	532	278	**7 692**
Ripollès	1 982	193	2 245	4 089	853	294	**9 656**
Segarra	1 042	149	1 248	2 537	516	352	**5 844**
Segrià	9 100	987	11 339	26 456	5 197	1 843	**54 922**
Selva	5 988	609	7 790	17 566	2 891	959	**35 803**
Solsonès	660	105	598	1 610	323	266	**3 562**
Tarragonès	9 254	898	11 446	28 618	5 272	1 002	**56 490**
Terra Alta	682	66	933	1 767	322	344	**4 114**
Urgell	1 821	187	2 394	4 548	862	464	**10 276**
Val d'Aran	476	87	417	1 086	269	92	**2 427**
Vallès Occidental	28 447	3 132	46 701	119 742	19 574	5 069	**222 665**
Vallès Oriental	11 886	1 341	20 093	49 494	7 299	2 402	**92 515**
Catalunya	**363 115**	**54 856**	**442 970**	**989 144**	**197 072**	**50 798**	**2 097 955**
Àmbit Metropolità	253 198	43 387	305 510	690 876	142 615	30 314	**1 465 900**
Comarques Gironines	32 882	3 267	39 690	83 360	15 464	5 253	**179 916**
Camp de Tarragona	24 494	2 234	29 559	68 996	12 456	3 174	**140 913**
Terres de l'Ebre	8 566	853	12 523	24 471	3 795	2 266	**52 474**
Àmbit de Ponent	21 013	2 454	24 146	52 725	10 748	4 965	**116 051**
Comarques Centrals	22 962	2 661	31 542	68 716	11 994	4 826	**142 701**

Font: Institut d'Estadística de Catalunya.

10 Eleccions municipals.
13 de juny de 1999.

	Electors	**Participació**	Vots a partits (%)					
			PSC	CIU	PP	ERC	IC	Altres
Alt Camp	28 363	**68,78**	26,28	35,47	5,30	17,68	2,66	12,61
Alt Empordà	77 757	**62,79**	28,68	42,14	8,00	6,92	2,14	12,11
Alt Penedès	64 416	**67,49**	41,91	33,78	6,46	11,87	-	5,98
Alt Urgell	18 185	**57,77**	33,91	32,18	10,43	23,13	-	0,36
Alta Ribagorça	3 176	**68,67**	28,86	45,83	7,63	-	-	17,68
Anoia	73 227	**61,76**	41,83	33,27	6,27	8,85	2,18	7,60
Bages	131 568	**60,84**	35,18	35,73	4,57	13,84	3,15	7,54
Baix Camp	114 578	**56,99**	31,60	30,46	12,05	12,30	5,85	7,74
Baix Ebre	55 340	**70,00**	27,70	38,44	23,16	4,86	0,47	5,37
Baix Empordà	80 578	**62,00**	25,98	41,50	4,98	6,29	3,58	17,67
Baix Llobregat	553 720	**52,26**	42,50	16,22	10,70	5,36	17,50	7,72
Baix Penedès	43 126	**66,02**	41,54	41,33	8,55	5,35	-	3,24
Barcelonès	1 870 284	**50,38**	47,57	19,53	14,97	5,72	7,22	4,99
Berguedà	31 981	**67,50**	26,28	44,49	7,10	16,91	1,07	4,16
Cerdanya	10 769	**62,89**	7,71	32,12	2,96	39,78	-	17,42
Conca de Barberà	14 633	**68,86**	15,98	38,07	4,56	15,41	-	25,98
Garraf	82 896	**56,09**	35,55	27,92	9,95	5,10	7,39	14,08
Garrigues	15 356	**70,98**	19,52	43,05	8,43	24,35	-	4,66
Garrotxa	39 734	**66,09**	31,12	46,92	4,39	4,97	3,29	9,31
Gironès	108 924	**60,25**	36,66	32,88	6,62	11,69	3,74	8,42
Maresme	277 381	**58,32**	33,92	29,70	12,39	8,79	5,11	10,09
Montsià	46 118	**71,30**	30,88	38,05	9,69	9,57	-	11,81
Noguera	29 187	**73,33**	22,35	43,88	11,87	13,02	-	8,89
Osona	101 874	**64,00**	18,99	46,33	2,78	16,79	4,08	11,03
Pallars Jussà	10 396	**63,25**	35,28	34,93	4,14	10,07	-	15,58
Pallars Sobirà	5 095	**78,10**	-	52,40	8,69	-	-	38,90
Pla d'Urgell	24 763	**74,19**	14,76	51,64	3,91	15,93	-	13,76
Pla de l'Estany	19 529	**66,52**	-	37,51	2,51	22,61	-	37,38
Priorat	6 436	**80,22**	25,50	36,74	0,97	8,40	-	28,39
Ribera d'Ebre	18 924	**77,94**	25,47	46,42	6,02	3,99	7,03	11,07
Ripollès	21 632	**70,45**	25,15	40,61	1,31	15,35	7,26	10,32
Segarra	13 404	**70,33**	18,51	38,57	13,91	18,24	-	10,77
Segrià	141 639	**58,95**	41,11	31,04	11,94	8,79	4,58	2,54
Selva	91 496	**63,70**	24,22	36,38	5,33	11,47	1,50	21,11
Solsonès	8 243	**68,09**	7,34	47,05	7,78	13,10	-	24,74
Tarragonès	142 491	**57,95**	25,92	39,20	14,35	5,76	5,73	9,05
Terra Alta	10 610	**77,51**	10,59	41,39	15,89	0,93	-	31,20
Urgell	24 926	**66,24**	16,91	51,91	8,71	7,88	1,52	13,07
Val d'Aran	5 889	**70,11**	32,29	42,74	-	-	-	24,97
Vallès Occidental	588 134	**50,52**	37,82	19,20	10,88	6,35	18,35	7,39
Vallès Oriental	249 881	**56,92**	39,93	28,15	8,49	7,74	6,63	9,05
Catalunya	**5 256 659**	**55,50**	**38,34**	**26,88**	**11,22**	**7,83**	**7,68**	**8,06**
Àmbit Metropolità	3 686 712	**52,15**	43,17	20,99	12,69	6,29	10,11	6,74
Comarques Gironines	439 650	**63,05**	27,85	38,75	5,60	9,92	2,94	14,95
Camp de Tarragona	349 627	**60,38**	29,34	36,33	11,25	9,34	4,31	9,44
Terres de l'Ebre	130 992	**72,21**	27,01	39,80	15,18	6,03	1,29	10,70
Àmbit de Ponent	292 016	**64,20**	30,12	38,48	10,02	11,62	2,19	7,56
Comarques Centrals	357 662	**62,76**	29,46	39,31	4,67	14,74	2,85	8,97

Font: Generalitat de Catalunya. Departament de Governació i Relacions Institucionals.

11 Eleccions al Parlament de Catalunya.
17 d'octubre de 1999.

	Electors	**Participació**	Vots a partits (%)				
			PSC	CIU	PP	ERC	IC[1]
Alt Camp	28 892	**63,57**	30,07	44,82	6,33	16,26	-
Alt Empordà	78 548	**60,15**	31,04	47,80	7,99	10,96	-
Alt Penedès	64 203	**65,02**	32,04	47,71	5,68	10,82	2,12
Alt Urgell	16 181	**60,30**	24,75	50,24	6,43	17,39	-
Alta Ribagorça	3 106	**59,34**	41,31	42,40	5,96	9,02	-
Anoia	74 552	**61,49**	34,13	45,93	6,75	8,92	2,35
Bages	130 416	**63,53**	30,40	48,26	4,98	12,27	2,38
Baix Camp	114 028	**55,20**	33,64	41,23	10,09	12,17	-
Baix Ebre	54 404	**57,06**	31,61	44,80	12,34	9,64	-
Baix Empordà	80 447	**61,16**	32,78	48,74	5,16	11,15	-
Baix Llobregat	554 931	**56,33**	48,48	27,87	9,57	5,71	4,32
Baix Penedès	43 437	**59,45**	40,89	40,06	9,21	7,97	-
Barcelonès	1 817 925	**59,87**	41,72	32,37	12,35	7,23	3,38
Berguedà	33 088	**66,18**	26,33	51,57	4,47	14,89	1,57
Cerdanya	11 524	**60,18**	26,20	51,68	6,06	14,12	-
Conca de Barberà	15 632	**65,03**	21,16	50,39	5,99	18,11	-
Garraf	82 873	**56,11**	39,29	38,08	8,71	7,92	3,73
Garrigues	16 304	**68,16**	24,37	50,41	6,46	17,64	-
Garrotxa	39 635	**67,06**	23,62	56,52	4,45	13,45	-
Gironès	108 688	**63,71**	32,03	43,28	6,73	14,88	-
Maresme	275 883	**61,67**	33,28	43,64	8,87	9,28	2,72
Montsià	45 539	**59,67**	31,85	50,03	8,28	8,16	-
Noguera	29 385	**66,84**	24,63	54,34	7,09	12,38	-
Osona	103 274	**68,08**	18,84	57,22	3,94	16,20	2,40
Pallars Jussà	10 690	**60,90**	30,78	50,41	5,00	12,58	-
Pallars Sobirà	5 171	**67,84**	31,15	51,50	4,89	11,02	-
Pla d'Urgell	24 435	**68,68**	26,15	53,09	6,73	12,81	-
Pla de l'Estany	19 785	**68,06**	15,89	57,69	4,64	20,24	-
Priorat	7 890	**72,14**	28,10	46,58	6,34	17,09	-
Ribera d'Ebre	18 546	**67,98**	31,52	49,25	6,92	10,52	-
Ripollès	22 551	**69,72**	26,07	55,95	3,35	12,75	-
Segarra	14 841	**64,32**	21,39	54,26	6,95	15,75	-
Segrià	139 747	**58,52**	35,72	43,23	9,78	9,02	-
Selva	90 367	**60,70**	29,45	49,53	6,28	11,60	0,02
Solsonès	9 429	**66,16**	17,78	58,63	5,94	16,13	-
Tarragonès	141 486	**58,08**	39,13	34,86	14,03	8,89	-
Terra Alta	10 566	**66,36**	25,35	49,49	14,35	9,44	-
Urgell	25 351	**65,21**	22,79	54,83	6,98	13,97	-
Val d'Aran	6 267	**58,11**	38,57	44,80	12,68	2,69	-
Vallès Occidental	585 449	**57,50**	42,96	33,98	8,49	7,16	3,66
Vallès Oriental	250 953	**59,12**	38,25	40,87	7,60	7,66	2,78
Catalunya	**5 206 419**	**59,90**	**38,22**	**38,05**	**9,60**	**8,77**	**2,54**
Àmbit Metropolità	3 632 217	**59,04**	41,75	33,87	10,52	7,27	3,45
Comarques Gironines	440 021	**62,79**	29,55	48,97	6,06	12,90	-
Camp de Tarragona	351 365	**58,39**	35,66	39,45	10,92	11,13	-
Terres de l'Ebre	129 055	**60,31**	31,11	47,77	10,22	9,25	-
Àmbit de Ponent	291 478	**61,98**	30,25	48,26	8,17	11,57	-
Comarques Centrals	362 283	**64,61**	26,82	51,18	5,02	13,20	2,17

Font: Generalitat de Catalunya. Departament de Governació i Relacions Institucionals.
(1) IC - Verds (Iniciativa per Catalunya - Verds) es presentava en coalició amb el PSC - CC (Partit dels Socialistes de Catalunya - Ciutadans pel Canvi) a les demarcacions de Girona, Lleida i Tarragona.

12 Atur registrat. 1998 i 1999.
Març.

	1998	1999	Variació absoluta	Variació relativa
Alt Camp	1 447	1 234	**- 213**	- 14,72
Alt Empordà	3 143	2 373	**- 770**	- 24,50
Alt Penedès	2 069	1 427	**- 642**	- 31,03
Alt Urgell	307	277	**- 30**	- 9,77
Alta Ribagorça	19	32	**13**	68,42
Anoia	3 244	2 797	**- 447**	- 13,78
Bages	4 971	4 234	**- 737**	- 14,83
Baix Camp	4 944	3 477	**- 1 467**	- 29,67
Baix Ebre	2 618	2 183	**- 435**	- 16,62
Baix Empordà	4 103	3 376	**- 727**	- 17,72
Baix Llobregat	25 406	20 907	**- 4 499**	- 17,71
Baix Penedès	2 085	1 580	**- 505**	- 24,22
Barcelonès	86 732	71 472	**- 15 260**	- 17,59
Berguedà	888	810	**- 78**	- 8,78
Cerdanya	222	200	**- 22**	- 9,91
Conca de Barberà	432	369	**- 63**	- 14,58
Garraf	3 900	2 801	**- 1 099**	- 28,18
Garrigues	387	316	**- 71**	- 18,35
Garrotxa	1 229	1 018	**- 211**	- 17,17
Gironès	3 938	3 433	**- 505**	- 12,82
Maresme	12 062	10 017	**- 2 045**	- 16,95
Montsià	1 273	1 014	**- 259**	- 20,35
Noguera	475	510	**35**	7,37
Osona	3 550	3 219	**- 331**	- 9,32
Pallars Jussà	172	203	**31**	18,02
Pallars Sobirà	103	69	**- 34**	- 33,01
Pla d'Urgell	462	404	**- 58**	- 12,55
Pla de l'Estany	590	518	**- 72**	- 12,20
Priorat	217	156	**- 61**	- 28,11
Ribera d'Ebre	576	477	**- 99**	- 17,19
Ripollès	832	640	**- 192**	- 23,08
Segarra	244	244	**-**	-
Segrià	4 558	3 863	**- 695**	- 15,25
Selva	4 145	3 377	**- 768**	- 18,53
Solsonès	169	181	**12**	7,10
Tarragonès	6 125	5 334	**- 791**	- 12,91
Terra Alta	387	300	**- 87**	- 22,48
Urgell	456	451	**- 5**	- 1,10
Val d'Aran	55	54	**- 1**	- 1,82
Vallès Occidental	29 743	24 987	**- 4 756**	- 15,99
Vallès Oriental	10 961	8 904	**- 2 057**	- 18,77
Catalunya	**229 239**	**189 238**	**- 40 001**	**- 17,45**
Àmbit Metropolità	170 873	140 515	**- 30 358**	- 17,77
Comarques Gironines	17 980	14 735	**- 3 245**	- 18,05
Camp de Tarragona	15 250	12 150	**- 3 100**	- 20,33
Terres de l'Ebre	4 854	3 974	**- 880**	- 18,13
Àmbit de Ponent	7 238	6 423	**- 815**	- 11,26
Comarques Centrals	13 044	11 441	**- 1 603**	- 12,29

Font: Generalitat de Catalunya. Departament de Treball.

13 Parc d'automòbils. 1998.

	Turismes	Motocicletes	Camions i furgonetes	Tractors industrials	Autobusos i altres	**Total**
Alt Camp	15 599	1 809	4 514	172	470	**22 564**
Alt Empordà	51 192	7 242	15 424	502	1 671	**76 031**
Alt Penedès	34 273	4 696	10 909	431	1 397	**51 706**
Alt Urgell	8 546	796	2 691	72	322	**12 427**
Alta Ribagorça	1 404	130	443	7	57	**2 041**
Anoia	38 047	4 757	10 030	229	1 142	**54 205**
Bages	69 293	8 001	17 824	379	2 069	**97 566**
Baix Camp	62 163	8 455	15 963	521	1 533	**88 635**
Baix Ebre	24 807	3 563	10 768	210	684	**40 032**
Baix Empordà	52 512	8 322	14 499	258	1 339	**76 930**
Baix Llobregat	287 819	31 113	54 966	1 753	6 859	**382 510**
Baix Penedès	23 223	2 783	5 763	122	575	**32 466**
Barcelonès	857 013	164 995	138 525	3 177	16 070	**1 179 780**
Berguedà	16 192	1 894	6 031	112	631	**24 860**
Cerdanya	6 177	1 011	2 607	25	283	**10 103**
Conca de Barberà	7 585	803	2 313	74	274	**11 049**
Garraf	38 002	7 777	8 258	187	775	**54 999**
Garrigues	8 068	776	2 672	91	256	**11 863**
Garrotxa	22 597	3 083	7 224	175	610	**33 689**
Gironès	68 020	10 180	16 835	620	1 777	**97 432**
Maresme	144 570	21 629	31 623	462	2 809	**201 093**
Montsià	20 317	2 053	9 126	425	917	**32 838**
Noguera	15 371	1 541	4 617	252	573	**22 354**
Osona	57 531	6 815	16 958	343	1 955	**83 602**
Pallars Jussà	5 076	370	1 816	31	189	**7 482**
Pallars Sobirà	2 291	252	1 072	14	163	**3 792**
Pla d'Urgell	14 105	1 138	3 514	260	530	**19 547**
Pla de l'Estany	12 181	1 695	3 594	123	396	**17 989**
Priorat	3 415	588	1 271	10	57	**5 341**
Ribera d'Ebre	8 245	1 209	2 804	22	225	**12 505**
Ripollès	11 239	1 683	3 505	66	389	**16 882**
Segarra	8 189	686	2 425	169	370	**11 839**
Segrià	69 236	6 885	18 593	1 320	2 910	**98 944**
Selva	52 339	8 520	13 364	390	1 382	**75 995**
Solsonès	5 319	523	1 812	111	266	**8 031**
Tarragonès	76 503	10 024	16 141	728	2 218	**105 614**
Terra Alta	3 736	343	2 025	49	113	**6 266**
Urgell	13 612	1 145	3 937	150	377	**19 221**
Val d'Aran	3 483	394	1 124	8	90	**5 099**
Vallès Occidental	313 519	31 438	68 937	1 546	6 962	**422 402**
Vallès Oriental	138 987	14 627	33 328	1 095	3 948	**191 985**
No comarcalitzats	501	119	106	2	12	**740**
Catalunya	**2 672 297**	**385 863**	**589 951**	**16 693**	**65 645**	**3 730 449**
Àmbit Metropolità	1 814 183	276 275	346 546	8 651	38 820	**2 484 475**
Comarques Gironines	270 080	40 725	74 445	2 134	7 564	**394 948**
Camp de Tarragona	188 488	24 462	45 965	1 627	5 127	**265 669**
Terres de l'Ebre	57 105	7 168	24 723	706	1 939	**91 641**
Àmbit de Ponent	149 381	14 113	42 904	2 374	5 837	**214 609**
Comarques Centrals	192 559	23 001	55 262	1 199	6 346	**278 367**

Font: Generalitat de Catalunya. Departament de Política Territorial i Obres Públiques.

14 Localització de l'activitat econòmica. 1997.
Establiments i professionals. Per sectors.

	Indústria	Construcció	Comerç al detall	Serveis[1]	Professionals i artistes	Total
Alt Camp	444	392	634	1 016	278	**2 764**
Alt Empordà	775	1 948	2 668	4 637	1 122	**11 150**
Alt Penedès	1 141	1 416	1 406	2 628	710	**7 301**
Alt Urgell	127	264	340	787	186	**1 704**
Alta Ribagorça	24	70	99	230	45	**468**
Anoia	1 552	1 300	1 613	2 570	743	**7 778**
Bages	2 030	1 922	2 924	4 960	1 640	**13 476**
Baix Camp	973	1 386	2 815	4 890	1 394	**11 458**
Baix Ebre	425	821	1 402	2 246	585	**5 479**
Baix Empordà	729	1 949	2 515	4 116	1 081	**10 390**
Baix Llobregat	5 684	6 032	10 886	20 454	5 079	**48 135**
Baix Penedès	399	1 098	1 099	1 941	384	**4 921**
Barcelonès	16 519	11 045	41 229	84 686	38 280	**191 759**
Berguedà	436	531	820	1 335	313	**3 435**
Cerdanya	94	396	406	835	151	**1 882**
Conca de Barberà	250	216	346	523	119	**1 454**
Garraf	556	1 246	1 957	3 307	1 270	**8 336**
Garrigues	204	234	304	502	112	**1 356**
Garrotxa	730	846	1 029	1 540	482	**4 627**
Gironès	1 010	1 597	2 805	5 227	2 219	**12 858**
Maresme	4 152	3 514	6 464	10 638	4 248	**29 016**
Montsià	448	638	1 176	1 959	438	**4 659**
Noguera	338	460	657	1 209	255	**2 919**
Osona	1 913	2 079	2 611	4 467	1 273	**12 343**
Pallars Jussà	123	165	251	470	101	**1 110**
Pallars Sobirà	47	136	114	369	60	**726**
Pla d'Urgell	327	373	512	1 093	189	**2 494**
Pla de l'Estany	339	395	451	843	236	**2 264**
Priorat	105	164	165	244	59	**737**
Ribera d'Ebre	181	262	471	616	156	**1 686**
Ripollès	307	318	629	893	217	**2 364**
Segarra	211	211	299	608	133	**1 462**
Segrià	1 078	1 551	3 264	6 548	2 052	**14 493**
Selva	1 061	1 464	2 547	4 302	922	**10 296**
Solsonès	139	196	212	462	118	**1 127**
Tarragonès	764	1 680	3 577	6 252	2 012	**14 285**
Terra Alta	198	142	242	359	65	**1 006**
Urgell	374	392	593	1 138	201	**2 698**
Val d'Aran	53	190	252	525	209	**1 229**
Vallès Occidental	9 618	6 567	12 285	22 701	7 196	**58 367**
Vallès Oriental	4 054	4 335	5 432	10 482	2 898	**27 201**
Catalunya	**59 932**	**59 941**	**119 501**	**224 608**	**79 231**	**543 213**
Àmbit Metropolità	41 724	34 155	79 659	154 896	59 681	**370 115**
Comarques Gironines	4 951	8 517	12 644	21 558	6 279	**53 949**
Camp de Tarragona	2 935	4 936	8 636	14 866	4 246	**35 619**
Terres de l'Ebre	1 252	1 863	3 291	5 180	1 244	**12 830**
Àmbit de Ponent	2 906	4 046	6 685	13 479	3 543	**30 659**
Comarques Centrals	6 164	6 424	8 586	14 629	4 238	**40 041**

Font: Institut d'Estadística de Catalunya.
(1) Llevat del comerç al detall.

15 Localització de l'activitat econòmica. 1997.
Empreses. Per règim jurídic.

	Persona física	Societat anònima	Societat limitada	Comunitat de béns	Societat cooperativa	Altres	**Total**
Alt Camp	1 337	138	370	29	50	139	**2 063**
Alt Empordà	4 417	451	1 799	198	47	959	**7 871**
Alt Penedès	3 097	463	1 142	21	78	347	**5 148**
Alt Urgell	907	62	195	36	14	77	**1 291**
Alta Ribagorça	222	13	70	15	2	14	**336**
Anoia	3 740	352	1 311	110	80	421	**6 014**
Bages	6 163	605	2 214	186	213	594	**9 975**
Baix Camp	5 096	550	1 927	280	143	479	**8 475**
Baix Ebre	2 379	139	1 016	132	106	123	**3 895**
Baix Empordà	4 139	409	1 766	108	64	624	**7 110**
Baix Llobregat	24 339	3 111	7 933	227	433	2 367	**38 410**
Baix Penedès	2 153	203	796	30	39	311	**3 532**
Barcelonès	72 640	16 991	33 890	852	1 732	10 393	**136 498**
Berguedà	1 784	112	495	9	61	197	**2 658**
Cerdanya	864	36	245	36	21	116	**1 318**
Conca de Barberà	767	47	164	32	29	67	**1 106**
Garraf	3 335	246	1 401	48	117	665	**5 812**
Garrigues	734	33	158	39	65	53	**1 082**
Garrotxa	1 987	244	693	97	41	239	**3 301**
Gironès	4 598	698	2 408	147	125	693	**8 669**
Maresme	13 778	1 236	4 649	278	220	1 756	**21 917**
Montsià	2 122	159	940	176	97	92	**3 586**
Noguera	1 539	91	363	50	98	164	**2 305**
Osona	5 732	558	1 837	90	141	873	**9 231**
Pallars Jussà	575	21	129	32	16	47	**820**
Pallars Sobirà	349	17	96	7	6	32	**507**
Pla d'Urgell	1 197	104	385	75	66	143	**1 970**
Pla de l'Estany	915	129	514	30	17	106	**1 711**
Priorat	399	11	61	18	42	22	**553**
Ribera d'Ebre	863	27	160	48	43	38	**1 179**
Ripollès	1 156	92	283	31	13	72	**1 647**
Segarra	817	36	137	34	13	53	**1 090**
Segrià	5 938	617	2 622	308	318	658	**10 461**
Selva	4 611	498	1 586	163	52	594	**7 504**
Solsonès	540	33	216	20	25	26	**860**
Tarragonès	5 528	715	2 432	257	146	661	**9 739**
Terra Alta	540	20	131	36	60	30	**817**
Urgell	1 334	118	414	54	56	108	**2 084**
Val d'Aran	485	40	181	36	11	45	**798**
Vallès Occidental	25 626	3 884	11 703	204	725	2 656	**44 798**
Vallès Oriental	12 543	1 739	4 549	120	235	1 474	**20 660**
Catalunya	**231 285**	**35 048**	**93 381**	**4 699**	**5 860**	**28 528**	**398 801**
Àmbit Metropolità	155 358	27 670	65 267	1 750	3 540	19 658	**273 243**
Comarques Gironines	21 823	2 521	9 049	774	359	3 287	**37 813**
Camp de Tarragona	15 280	1 664	5 750	646	449	1 679	**25 468**
Terres de l'Ebre	5 904	345	2 247	392	306	283	**9 477**
Àmbit de Ponent	14 097	1 152	4 750	686	665	1 394	**22 744**
Comarques Centrals	18 823	1 696	6 318	451	541	2 227	**30 056**

Font: Institut d'Estadística de Catalunya.

Part II: Municipis

1. Alt Camp

Índex de taules

1.01 Territori i població. 1998.

1.02 Evolució de la població de dret. 1975-1998.

1.03 Moviment natural de la població. 1997.

1.04 Moviments migratoris interns. Saldos destinació-procedència. 1997.

1.05 Població. Per estat civil. 1996.

1.06 Població. Per nivell d'instrucció. 1996.

1.07 Mobilitat obligada. Desplaçaments residència-treball. 1996.

1.08 Mobilitat obligada. Desplaçaments residència-estudi. 1996.

1.09 Estructura familiar. Llars. Per tipus de nucli. 1996.

1.10 Eleccions municipals. 1999.

1.11 Eleccions al Parlament de Catalunya. 1999.

1.12 Atur registrat. Març. 1998 i 1999.

1.13 Parc d'automòbils. 1998.

1.14 Localització de l'activitat econòmica.
Establiments i professionals. Per sectors. 1997.

1.15 Localització de l'activitat econòmica.
Empreses. Per règim jurídic. 1997.

Toponímia i delimitacions territorials 1975-1999

Per tal de facilitar la consulta i oferir una comparació homogènia del territori en el temps, tota la informació es presenta segons la divisió territorial vigent a 31 de desembre de 1999, independentment dels anys a què fan referència les diferents dades estadístiques.

A continuació es detallen els principals canvis en la toponímia i en les delimitacions territorials produïts durant el període de referència.

Municipi	Data	Canvi produït
Figuerola del Camp	18.04.84	rebia anteriorment el nom de Figuerola
Garidells, els	17.01.90	se segrega de la comarca del Tarragonès
Masllorenç	17.01.90	s'agrega a la comarca del Baix Penedès

Estructura de la població. Per sexes i edats. 1996.

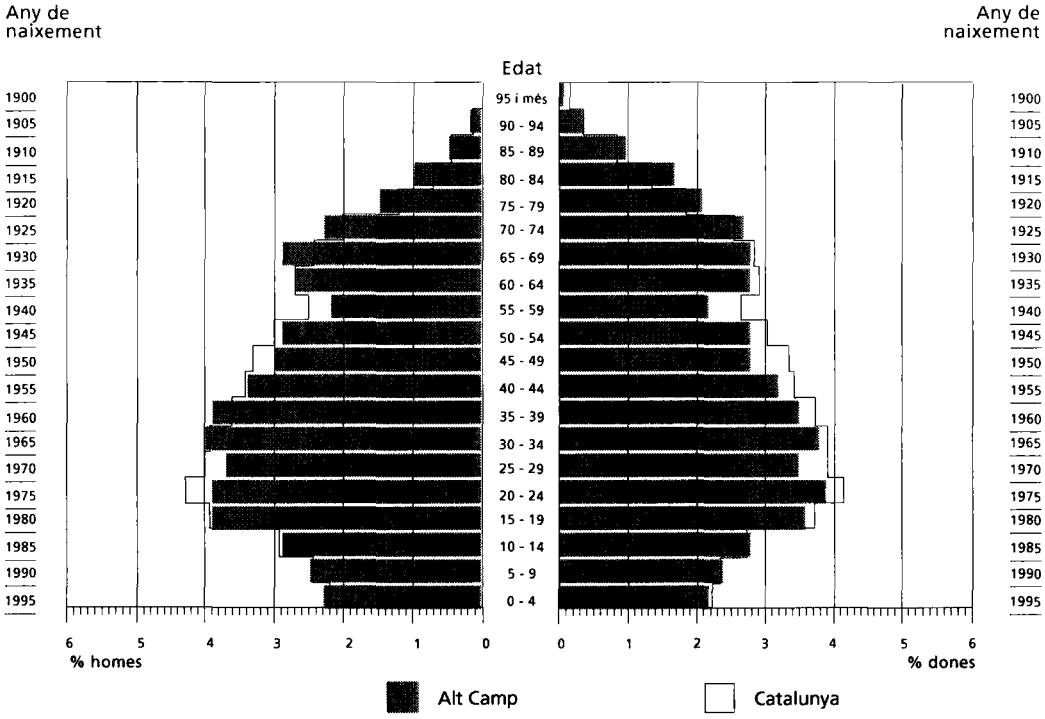

Població ocupada. Per branques d'activitat. 1996.

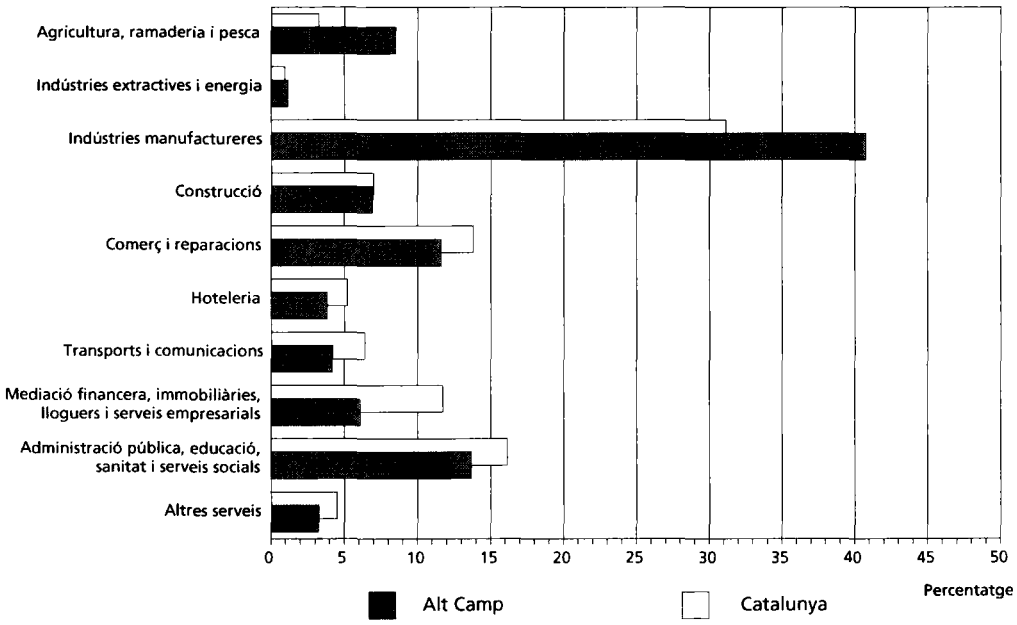

1.01 Territori i població. 1998.

	Altitud metres	Superfície km²	Població habitants	Densitat hab./km²
Aiguamúrcia	314	73,1	627	8,6
Alcover	243	46,3	3 664	79,1
Alió	263	7,4	355	48,0
Bràfim	236	6,3	567	90,0
Cabra del Camp	493	27,0	508	18,8
Figuerola del Camp	474	22,8	263	11,5
Garidells, els	132	3,0	154	51,3
Masó, la	115	3,6	256	71,1
Milà, el	166	4,0	147	36,8
Mont-ral	888	34,7	137	3,9
Montferri	229	19,2	158	8,2
Nulles	231	10,7	340	31,8
Pla de Santa Maria, el	381	35,1	1 603	45,7
Pont d'Armentera, el	349	27,8	564	20,3
Puigpelat	252	9,6	539	56,1
Querol	565	71,9	249	3,5
Riba, la	263	8,1	785	96,9
Rodonyà	312	8,5	396	46,6
Rourell, el	114	2,2	252	114,5
Vallmoll	161	16,7	1 058	63,4
Valls	215	55,9	20 098	359,5
Vila-rodona	259	32,9	1 008	30,6
Vilabella	254	17,9	818	45,7
Total comarca	..	**544,7**	**34 546**	**63,4**

Font: Institut d'Estadística de Catalunya.
Institut Cartogràfic de Catalunya.

1.02 Evolució de la població de dret. 1975-1998.

	1975	1981	1986	1991	1996	1998
Aiguamúrcia	622	608	611	565	614	627
Alcover	3 299	3 444	3 465	3 379	3 523	3 664
Alió	368	348	351	336	339	355
Bràfim	629	597	592	580	569	567
Cabra del Camp	427	409	421	435	483	508
Figuerola del Camp	243	203	226	212	226	263
Garidells, els	169	179	182	181	162	154
Masó, la	297	287	288	263	258	256
Milà, el	157	156	154	168	156	147
Mont-ral	92	51	171	116	145	137
Montferri	171	176	158	153	158	158
Nulles	405	388	371	338	341	340
Pla de Santa Maria, el	1 545	1 461	1 498	1 579	1 627	1 603
Pont d'Armentera, el	634	593	592	594	582	564
Puigpelat	436	401	442	436	486	539
Querol	122	140	209	171	238	249
Riba, la	975	992	996	911	820	785
Rodonyà	399	385	371	370	384	396
Rourell, el	344	305	288	242	255	252
Vallmoll	897	929	997	1 034	1 012	1 058
Valls	16 726	18 857	19 577	20 092	20 206	20 098
Vila-rodona	1 079	1 054	1 028	1 017	1 005	1 008
Vilabella	862	825	816	844	814	818
Total comarca	**30 898**	**32 788**	**33 804**	**34 016**	**34 403**	**34 546**

Font: Institut d'Estadística de Catalunya.

1.03 Moviment natural de la població. 1997.

	Naixements	Defuncions	**Creixement natural**	Matrimonis
Aiguamúrcia	4	9	**- 5**	3
Alcover	40	23	**17**	20
Alió	-	5	**- 5**	3
Bràfim	3	5	**- 2**	2
Cabra del Camp	3	10	**- 7**	3
Figuerola del Camp	1	4	**- 3**	1
Garidells, els	2	4	**- 2**	-
Masó, la	1	2	**- 1**	-
Milà, el	-	3	**- 3**	-
Mont-ral	1	-	**1**	-
Montferri	-	3	**- 3**	-
Nulles	1	4	**- 3**	1
Pla de Santa Maria, el	14	16	**- 2**	5
Pont d'Armentera, el	4	5	**- 1**	4
Puigpelat	3	5	**- 2**	4
Querol	-	1	**- 1**	-
Riba, la	2	10	**- 8**	3
Rodonyà	3	4	**- 1**	2
Rourell, el	1	3	**- 2**	2
Vallmoll	9	12	**- 3**	6
Valls	190	201	**- 11**	117
Vila-rodona	7	7	**-**	1
Vilabella	5	7	**- 2**	2
Total comarca	**294**	**343**	**- 49**	**179**

Font: Institut d'Estadística de Catalunya.

1.04 Moviments migratoris interns. 1997.
Saldos destinació-procedència.

	Resta de la comarca	Resta de Catalunya	Resta d'Espanya	**Total saldo**
Aiguamúrcia	1	10	-	**11**
Alcover	8	32	- 7	**33**
Alió	23	-	-	**23**
Bràfim	- 7	-	-	**- 7**
Cabra del Camp	24	10	3	**37**
Figuerola del Camp	6	8	4	**18**
Garidells, els	- 1	- 3	-	**- 4**
Masó, la	- 2	5	-	**3**
Milà, el	-	- 3	-	**- 3**
Mont-ral	- 2	- 5	- 2	**- 9**
Montferri	- 2	- 2	1	**- 3**
Nulles	- 1	5	3	**7**
Pla de Santa Maria, el	- 2	1	-	**- 1**
Pont d'Armentera, el	- 1	1	- 1	**- 1**
Puigpelat	27	- 2	-	**25**
Querol	-	2	7	**9**
Riba, la	- 1	- 11	-	**- 12**
Rodonyà	- 2	10	-	**8**
Roureli, el	-	1	-	**1**
Vallmoll	24	13	4	**41**
Valls	- 85	- 26	7	**- 104**
Vila-rodona	- 3	- 16	1	**- 18**
Vilabella	- 4	1	-	**- 3**
Total comarca	-	**31**	**20**	**51**

Font: Institut d'Estadística de Catalunya.

1.05 Població. 1996.
Per estat civil.

	Solters/res	Casats/des	Vidus/ídues	Separats/des	Divorciats/des	**Total**
Aiguamúrcia	233	303	61	7	10	**614**
Alcover	1 438	1 801	223	41	20	**3 523**
Alió	117	183	32	5	2	**339**
Bràfim	208	296	60	4	1	**569**
Cabra del Camp	159	283	33	6	2	**483**
Figuerola del Camp	74	125	22	2	3	**226**
Garidells, els	63	91	8	-	-	**162**
Masó, la	100	124	32	1	1	**258**
Milà, el	57	85	9	3	2	**156**
Mont-ral	66	66	3	5	5	**145**
Montferri	54	87	17	-	-	**158**
Nulles	108	189	36	2	6	**341**
Pla de Santa Maria, el	616	865	126	18	2	**1 627**
Pont d'Armentera, el	213	320	43	3	3	**582**
Puigpelat	187	248	36	13	2	**486**
Querol	87	132	7	10	2	**238**
Riba, la	319	441	57	3	-	**820**
Rodonyà	129	213	38	2	2	**384**
Rourell, el	86	132	32	4	1	**255**
Vallmoll	416	522	59	12	3	**1 012**
Valls	8 290	10 044	1 422	321	129	**20 206**
Vila-rodona	349	543	100	10	3	**1 005**
Vilabella	327	416	69	2	-	**814**
Total comarca	**13 696**	**17 509**	**2 525**	**474**	**199**	**34 403**

Font: Institut d'Estadística de Catalunya.

1.06 Població. 1996.
Per nivell d'instrucció.

	Nivell d'estudis (%)				Població de 10 anys i més
	sense titulació	primaris	secundaris	universitaris	
Aiguamúrcia	6,15	68,89	17,22	7,73	**569**
Alcover	11,35	67,13	16,36	5,17	**3 173**
Alió	10,19	67,83	17,20	4,78	**314**
Bràfim	13,54	61,41	19,67	5,38	**539**
Cabra del Camp	4,65	72,79	16,81	5,75	**452**
Figuerola del Camp	3,32	69,67	21,80	5,21	**211**
Garidells, els	8,57	67,14	22,14	2,14	**140**
Masó, la	15,77	57,68	16,18	10,37	**241**
Milà, el	10,00	65,33	18,67	6,00	**150**
Mont-ral	5,34	43,51	29,01	22,14	**131**
Montferri	22,97	52,70	17,57	6,76	**148**
Nulles	7,81	69,06	13,44	9,69	**320**
Pla de Santa Maria, el	14,61	63,24	17,01	5,14	**1 458**
Pont d'Armentera, el	12,73	71,59	12,55	3,14	**542**
Puigpelat	6,59	65,68	22,27	5,45	**440**
Querol	1,36	81,36	12,73	4,55	**220**
Riba, la	10,85	68,12	13,89	7,14	**756**
Rodonyà	6,23	76,20	12,46	5,10	**353**
Rourell, el	3,35	76,57	15,48	4,60	**239**
Vallmoll	20,60	54,05	19,42	5,93	**927**
Valls	16,39	58,57	19,15	5,88	**18 172**
Vila-rodona	15,85	59,26	19,04	5,85	**940**
Vilabella	8,25	62,79	20,84	8,12	**739**
Total comarca	**14,32**	**61,40**	**18,36**	**5,92**	**31 174**

Font: Institut d'Estadística de Catalunya.

1.07 Mobilitat obligada. 1996.
Desplaçaments residència-treball.

	Dins del municipi (a)	A altres municipis de la comarca (b)	Fora de la comarca (c)	Des d'altres municipis de la comarca (d)	Des d'altres comarques (e)	Saldo (f)=(d+e)-(b+c)
Aiguamúrcia	152	17	40	34	14	**- 9**
Alcover	700	242	310	74	209	**- 269**
Alió	61	37	5	77	20	**55**
Bràfim	107	39	39	13	8	**- 57**
Cabra del Camp	84	41	39	26	13	**- 41**
Figuerola del Camp	32	29	19	6	2	**- 40**
Garidells, els	14	6	33	7	33	**1**
Masó, la	27	35	34	14	8	**- 47**
Milà, el	20	14	16	10	2	**- 18**
Mont-ral	24	6	39	3	5	**- 37**
Montferri	29	12	8	11	24	**15**
Nulles	49	24	32	12	30	**- 14**
Pla de Santa Maria, el	329	159	79	188	79	**29**
Pont d'Armentera, el	97	65	24	14	7	**- 68**
Puigpelat	67	76	35	161	11	**61**
Querol	37	5	27	3	17	**- 12**
Riba, la	192	51	60	59	148	**96**
Rodonyà	66	27	44	13	29	**- 29**
Rourell, el	26	30	34	3	7	**- 54**
Vallmoll	177	125	71	135	58	**- 3**
Valls	5 659	628	1 119	894	1 634	**781**
Vila-rodona	212	78	64	30	29	**- 83**
Vilabella	140	72	80	31	19	**- 102**
Total comarca	**8 301**	**1 818**	**2 251**	**1 818**	**2 406**	**155**

Font: Institut d'Estadística de Catalunya.

1.08 Mobilitat obligada. 1996.
Desplaçaments residència-estudi.

	Dins del municipi (a)	A altres municipis de la comarca (b)	Fora de la comarca (c)	Des d'altres municipis de la comarca (d)	Des d'altres comarques (e)	Saldo (f)=(d+e)-(b+c)
Aiguamúrcia	63	32	31	6	5	**- 52**
Alcover	360	142	169	9	1	**- 301**
Alió	28	22	18	4	-	**- 36**
Bràfim	48	30	25	-	-	**- 55**
Cabra del Camp	18	41	16	3	-	**- 54**
Figuerola del Camp	10	13	2	-	-	**- 15**
Garidells, els	14	5	10	-	-	**- 15**
Masó, la	9	17	21	1	-	**- 37**
Milà, el	9	9	6	2	-	**- 13**
Mont-ral	9	2	14	-	-	**- 16**
Montferri	-	14	6	-	-	**- 20**
Nulles	23	15	19	-	7	**- 27**
Pla de Santa Maria, el	186	92	56	16	5	**- 127**
Pont d'Armentera, el	47	29	24	1	-	**- 52**
Puigpelat	23	51	8	-	-	**- 59**
Querol	-	6	35	-	-	**- 41**
Riba, la	84	45	15	-	4	**- 56**
Rodonyà	26	13	15	-	6	**- 22**
Rourell, el	-	15	21	-	-	**- 36**
Vallmoll	63	102	35	3	-	**- 134**
Valls	3 706	7	671	746	234	**302**
Vila-rodona	81	51	36	5	9	**- 73**
Vilabella	89	43	40	-	-	**- 83**
Total comarca	**4 896**	**796**	**1 293**	**796**	**271**	**- 1 022**

Font: Institut d'Estadística de Catalunya.

1.09 Estructura familiar. 1996.
Llars. Per tipus de nucli.

	Sense nucli		Amb un nucli				
			parelles				
	amb una persona	amb dues o més	sense fills	amb fills	pare o mare amb fills	Amb dos nuclis o més	**Total**
Aiguamúrcia	50	5	44	73	22	17	**211**
Alcover	158	17	236	600	91	43	**1 145**
Alió	29	2	32	47	6	6	**122**
Bràfim	61	5	49	88	5	4	**212**
Cabra del Camp	41	3	56	66	9	5	**180**
Figuerola del Camp	17	5	24	30	8	3	**87**
Garidells, els	6	-	16	24	3	3	**52**
Masó, la	17	-	15	40	13	1	**86**
Milà, el	10	-	13	20	2	5	**50**
Mont-ral	26	2	13	13	9	3	**66**
Montferri	10	-	10	24	4	5	**53**
Nulles	26	2	40	48	6	4	**126**
Pla de Santa Maria, el	102	10	133	269	32	17	**563**
Pont d'Armentera, el	29	9	54	90	12	7	**201**
Puigpelat	24	3	41	71	15	7	**161**
Querol	33	-	25	27	5	3	**93**
Riba, la	45	5	73	143	20	2	**288**
Rodonyà	26	2	38	56	11	6	**139**
Rourell, el	19	1	24	38	11	2	**95**
Vallmoll	32	8	64	183	19	9	**315**
Valls	1 063	95	1 441	3 372	542	189	**6 702**
Vila-rodona	83	17	96	141	26	16	**379**
Vilabella	38	9	51	134	24	9	**265**
Total comarca	**1 945**	**200**	**2 588**	**5 597**	**895**	**366**	**11 591**

Font: Institut d'Estadística de Catalunya.

1.10 Eleccions municipals.
13 de juny de 1999.

	Electors	**Participació**	Vots a partits (%)					
			PSC	CIU	PP	ERC	IC	Altres
Aiguamúrcia	520	**80,00**	47,76	52,24	-	-	-	-
Alcover	3 037	**75,24**	9,38	31,77	4,56	10,77	-	43,52
Alió	301	**83,39**	48,99	51,01	-	-	-	-
Bràfim	480	**70,42**	-	100,00	-	-	-	-
Cabra del Camp	489	**55,62**	-	-	-	-	-	100,00
Figuerola del Camp	229	**75,55**	-	100,00	-	-	-	-
Garidells, els	:	:	:	:	:	:	:	:
Masó, la	235	**91,91**	-	48,83	-	51,17	-	-
Milà, el	:	:	:	:	:	:	:	:
Mont-ral	:	:	:	:	:	:	:	:
Montferri	:	:	:	:	:	:	:	:
Nulles	320	**86,56**	-	69,20	-	-	-	30,80
Pla de Santa Maria, el	1 323	**83,82**	21,08	6,25	2,80	37,87	-	32,00
Pont d'Armentera, el	533	**72,23**	26,65	73,35	-	-	-	-
Puigpelat	480	**71,67**	-	46,59	-	12,46	-	40,95
Querol	:	:	:	:	:	:	:	:
Riba, la	667	**79,16**	-	47,78	13,87	-	-	38,34
Rodonyà	348	**60,34**	-	100,00	-	-	-	-
Rourell, el	219	**74,89**	-	-	-	-	-	100,00
Vallmoll	980	**81,33**	69,45	14,12	4,36	-	12,07	-
Valls	16 685	**63,00**	29,58	34,33	7,39	22,05	3,95	2,70
Vila-rodona	851	**82,02**	80,00	20,00	-	-	-	-
Vilabella	666	**80,33**	-	48,92	-	51,08	-	-
Total comarca	**28 363**	**68,78**	**26,28**	**35,47**	**5,30**	**17,68**	**2,66**	**12,61**

Font: Generalitat de Catalunya. Departament de Governació i Relacions Institucionals.

1.11 Eleccions al Parlament de Catalunya.
17 d'octubre de 1999.

	Electors	**Participació**	Vots a partits (%)				
			PSC	CIU	PP	ERC	IC[1]
Aiguamúrcia	519	**73,99**	32,89	42,71	5,04	13,53	-
Alcover	3 027	**56,59**	35,85	41,75	5,19	15,15	-
Alió	284	**76,06**	25,35	46,48	8,92	17,84	-
Bràfim	481	**75,88**	18,33	58,06	5,28	15,83	-
Cabra del Camp	496	**59,48**	18,09	49,49	5,46	18,43	-
Figuerola del Camp	232	**72,84**	14,37	52,10	4,19	20,96	-
Garidells, els	130	**72,31**	18,09	72,34	4,26	4,26	-
Masó, la	234	**76,50**	8,00	43,43	6,29	41,71	-
Milà, el	137	**75,91**	18,81	59,41	9,90	9,90	-
Mont-ral	135	**57,78**	28,00	40,00	2,67	17,33	-
Montferri	140	**66,43**	8,60	55,91	12,90	20,43	-
Nulles	313	**72,20**	11,56	59,11	8,89	14,67	-
Pla de Santa Maria, el	1 311	**69,34**	21,35	40,93	5,42	27,32	-
Pont d'Armentera, el	526	**71,67**	25,27	54,35	7,61	11,96	-
Puigpelat	461	**47,94**	28,24	48,61	7,87	12,96	-
Querol	284	**44,37**	31,97	47,54	12,30	6,56	-
Riba, la	650	**67,85**	19,13	54,44	9,79	12,53	-
Rodonyà	339	**61,65**	5,91	63,05	6,90	22,17	-
Rourell, el	221	**74,66**	39,63	37,20	5,49	15,24	-
Vallmoll	990	**62,93**	43,04	34,14	7,61	12,14	-
Valls	16 486	**62,44**	32,99	43,02	6,23	15,70	-
Vila-rodona	842	**71,38**	28,36	48,32	7,21	14,60	-
Vilabella	654	**74,31**	18,22	56,11	4,97	20,08	-
Total comarca	**28 892**	**63,57**	**30,07**	**44,82**	**6,33**	**16,26**	-

Font: Generalitat de Catalunya. Departament de Governació i Relacions Institucionals.
(1) IC – Verds (Iniciativa per Catalunya – Verds) es presentava en coalició amb el PSC – CC (Partit dels Socialistes de Catalunya – Ciutadans pel Canvi) a les demarcacions de Girona, Lleida i Tarragona.

1.12 Atur registrat. 1998 i 1999.
Març.

	1998	1999	Variació absoluta	Variació relativa
Aiguamúrcia	12	18	6	50,00
Alcover	189	131	- 58	- 30,69
Alió	4	5	1	25,00
Bràfim	10	11	1	10,00
Cabra del Camp	23	19	- 4	- 17,39
Figuerola del Camp	9	9	-	-
Garidells, els	11	4	- 7	- 63,64
Masó, la	6	7	1	-
Milà, el	8	5	- 3	- 37,50
Mont-ral	3	5	2	66,67
Montferri	2	2	-	-
Nulles	3	5	2	66,67
Pla de Santa Maria, el	77	84	7	9,09
Pont d'Armentera, el	23	17	- 6	- 26,09
Puigpelat	20	14	- 6	- 30,00
Querol	10	9	- 1	- 10,00
Riba, la	15	5	- 10	- 66,67
Rodonyà	10	7	- 3	- 30,00
Rourell, el	5	8	3	60,00
Vallmoll	46	38	- 8	- 17,39
Valls	906	795	- 111	- 12,25
Vila-rodona	25	15	- 10	- 40,00
Vilabella	30	21	- 9	- 30,00
Total comarca	**1 447**	**1 234**	**- 213**	**- 14,72**

Font: Generalitat de Catalunya. Departament de Treball.

1.13 Parc d'automòbils. 1998.

	Turismes	Motocicletes	Camions i furgonetes	Tractors industrials	Autobusos i altres	**Total**
Aiguamúrcia	234	49	121	-	5	**409**
Alcover	1 546	184	542	33	64	**2 369**
Alió	153	24	47	-	3	**227**
Bràfim	260	54	72	-	1	**387**
Cabra del Camp	249	38	83	3	5	**378**
Figuerola del Camp	129	16	20	-	2	**167**
Garidells, els	87	15	38	4	1	**145**
Masó, la	124	10	45	-	3	**182**
Milà, el	63	7	22	-	-	**92**
Mont-ral	38	7	18	-	1	**64**
Montferri	71	9	22	-	-	**102**
Nulles	160	20	39	-	2	**221**
Pla de Santa Maria, el	719	64	235	11	26	**1 055**
Pont d'Armentera, el	220	36	79	-	1	**336**
Puigpelat	281	39	72	-	2	**394**
Querol	116	15	62	-	2	**195**
Riba, la	375	26	91	8	13	**513**
Rodonyà	220	25	67	1	4	**317**
Rourell, el	129	24	47	10	7	**217**
Vallmoll	554	76	211	6	22	**869**
Valls	9 098	942	2 330	93	285	**12 748**
Vila-rodona	398	58	161	2	14	**633**
Vilabella	375	71	90	1	7	**544**
Total comarca	**15 599**	**1 809**	**4 514**	**172**	**470**	**22 564**

Font: Generalitat de Catalunya. Departament de Política Territorial i Obres Públiques.

1.14 Localització de l'activitat econòmica. 1997.
Establiments i professionals. Per sectors.

	Indústria	Construcció	Comerç al detall	Serveis[1]	Professionals i artistes	**Total**
Aiguamúrcia	10	8	12	17	4	**51**
Alcover	43	48	63	108	21	**283**
Alió	7	6	4	8	2	**27**
Bràfim	5	11	7	11	-	**34**
Cabra del Camp	6	10	6	18	6	**46**
Figuerola del Camp	8	2	1	8	1	**20**
Garidells, els	8	1	2	8	-	**19**
Masó, la	4	3	5	8	2	**22**
Milà, el	4	3	1	2	2	**12**
Mont-ral	4	1	1	5	3	**14**
Montferri	4	-	-	3	1	**8**
Nulles	7	4	3	7	2	**23**
Pla de Santa Maria, el	23	17	24	47	11	**122**
Pont d'Armentera, el	11	12	8	8	3	**42**
Puigpelat	12	11	4	5	1	**33**
Querol	-	12	1	7	1	**21**
Riba, la	9	7	10	17	5	**48**
Rodonyà	3	7	11	11	3	**35**
Rourell, el	3	3	4	5	2	**17**
Vallmoll	15	15	12	27	9	**78**
Valls	235	188	425	643	190	**1 681**
Vila-rodona	15	13	18	29	4	**79**
Vilabella	8	10	12	14	5	**49**
Total comarca	**444**	**392**	**634**	**1 016**	**278**	**2 764**

Font: Institut d'Estadística de Catalunya.
(1) Llevat del comerç al detall.

1.15 Localització de l'activitat econòmica. 1997.
Empreses. Per règim jurídic.

	Persona física	Societat anònima	Societat limitada	Comunitat de béns	Societat cooperativa	Altres	**Total**
Aiguamúrcia	32	1	3	1	1	1	**39**
Alcover	157	9	45	2	4	16	**233**
Alió	13	2	1	-	2	1	**19**
Bràfim	21	-	4	-	1	2	**28**
Cabra del Camp	23	1	4	-	1	1	**30**
Figuerola del Camp	11	-	4	-	1	-	**16**
Garidells, els	4	4	5	-	2	2	**17**
Masó, la	17	-	4	-	1	1	**23**
Milà, el	6	-	3	-	-	-	**9**
Mont-ral	6	-	1	-	-	1	**8**
Montferri	5	-	1	1	-	-	**7**
Nulles	12	-	2	-	1	1	**16**
Pla de Santa Maria, el	71	3	12	2	1	3	**92**
Pont d'Armentera, el	22	1	5	-	1	2	**31**
Puigpelat	13	2	4	-	3	1	**23**
Querol	6	-	2	-	-	1	**9**
Riba, la	20	6	2	-	-	4	**32**
Rodonyà	18	-	7	1	1	-	**27**
Rourell, el	9	-	3	-	-	-	**12**
Vallmoll	47	5	8	1	3	-	**64**
Valls	752	103	240	20	24	96	**1 235**
Vila-rodona	41	-	4	1	2	4	**52**
Vilabella	31	1	6	-	1	2	**41**
Total comarca	**1 337**	**138**	**370**	**29**	**50**	**139**	**2 063**

Font: Institut d'Estadística de Catalunya.

2. Alt Empordà

Índex de taules

2.01 Territori i població. 1998.

2.02 Evolució de la població de dret. 1975-1998.

2.03 Moviment natural de la població. 1997.

2.04 Moviments migratoris interns. Saldos destinació-procedència. 1997.

2.05 Població. Per estat civil. 1996.

2.06 Població. Per nivell d'instrucció. 1996.

2.07 Mobilitat obligada. Desplaçaments residència-treball. 1996.

2.08 Mobilitat obligada. Desplaçaments residència-estudi. 1996.

2.09 Estructura familiar. Llars. Per tipus de nucli. 1996.

2.10 Eleccions municipals. 1999.

2.11 Eleccions al Parlament de Catalunya. 1999.

2.12 Atur registrat. Març. 1998 i 1999.

2.13 Parc d'automòbils. 1998.

2.14 Localització de l'activitat econòmica.
Establiments i professionals. Per sectors. 1997.

2.15 Localització de l'activitat econòmica.
Empreses. Per règim jurídic. 1997.

Toponímia i delimitacions territorials 1975-1999

Per tal de facilitar la consulta i oferir una comparació homogènia del territori en el temps, tota la informació es presenta segons la divisió territorial vigent a 31 de desembre de 1999, independentment dels anys a què fan referència les diferents dades estadístiques.

A continuació es detallen els principals canvis en la toponímia i en les delimitacions territorials produïts durant el període de referència.

Municipi	Data	Canvi produït
Biure	11.02.83	rebia anteriorment el nom de Viure
Boadella d'Empordà	8.10.82	rebia anteriorment el nom de Buadella
Far d'Empordà, el	31.12.79	rebia anteriorment el nom d'Alfar
Maçanet de Cabrenys	11.02.83	rebia anteriorment el nom de Massanet de Cabrenys
Palau-Saverdera	28.05.80	rebia anteriorment el nom de Palau-Sabardera
Peralada	11.02.83	rebia anteriorment el nom de Perelada
Siurana	11.02.83	rebia anteriorment el nom de Ciurana
Vajol, la	6.11.81	rebia anteriorment el nom de la Bajol
Viladamat	11.02.83	rebia anteriorment el nom de Vilademat
Vilatenim	4.09.75	s'agrega al municipi de Figueres

Estructura de la població. Per sexes i edats. 1996.

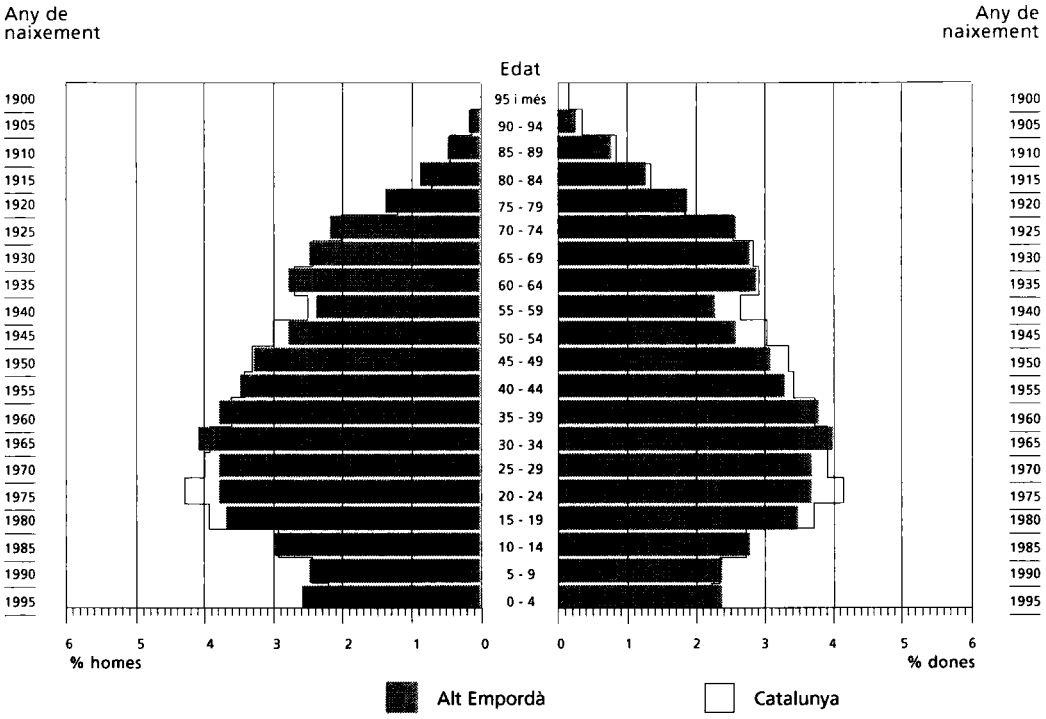

Població ocupada. Per branques d'activitat. 1996.

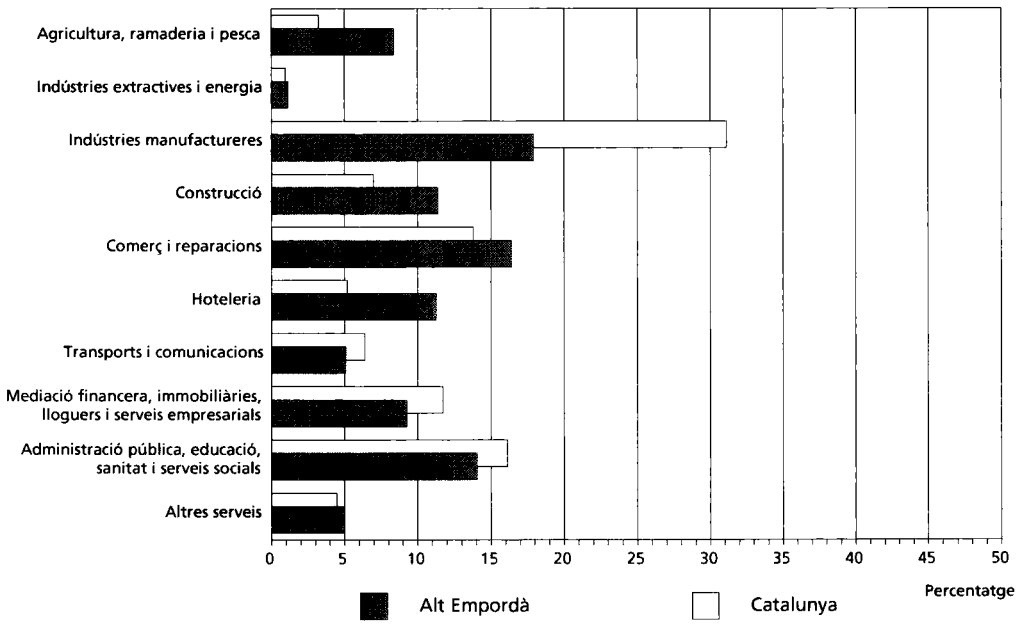

2.01 Territori i població. 1998.

	Altitud metres	Superfície km²	Població habitants	Densitat hab./km²
Agullana	166	27,4	622	22,7
Albanyà	239	93,3	131	1,4
Armentera, l'	7	5,7	749	131,4
Avinyonet de Puigventós	70	12,4	537	43,3
Bàscara	66	17,3	778	45,0
Biure	81	10,0	211	21,1
Boadella d'Empordà	82	10,7	227	21,2
Borrassà	73	9,4	489	52,0
Cabanelles	194	44,9	220	4,9
Cabanes	26	15,0	783	52,2
Cadaqués	23	25,7	1 878	73,1
Cantallops	200	19,6	257	13,1
Capmany	107	26,6	397	14,9
Castelló d'Empúries	17	41,8	5 283	126,4
Cistella	130	25,6	211	8,2
Colera	10	24,0	493	20,5
Darnius	193	34,8	525	15,1
Escala, l'	14	16,4	5 942	362,3
Espolla	124	43,1	376	8,7
Far d'Empordà, el	44	9,1	401	44,1
Figueres	39	18,9	33 600	1 777,8
Fortià	8	10,8	494	45,7
Garrigàs	101	19,5	310	15,9
Garriguella	56	21,0	658	31,3
Jonquera, la	110	56,9	2 490	43,8
Lladó	197	13,6	492	36,2
Llançà	6	28,0	3 930	140,4
Llers	142	21,2	873	41,2
Maçanet de Cabrenys	370	67,5	628	9,3
Masarac	85	12,5	244	19,5
Mollet de Peralada	59	3,3	180	54,5
Navata	145	23,2	663	28,6
Ordis	98	8,5	287	33,8
Palau de Santa Eulàlia	86	8,6	85	9,9
Palau-saverdera	78	16,2	797	49,2
Pau	33	10,4	415	39,9
Pedret i Marzà	22	8,5	114	13,4
Peralada	32	46,8	1 188	25,4
Pont de Molins	51	8,5	450	52,9
Pontós	94	13,5	211	15,6
Port de la Selva, el	12	41,3	782	18,9
Portbou	28	9,3	1 590	171,0
Rabós	106	45,1	137	3,0
Riumors	7	6,5	191	29,4
Roses	5	45,9	12 022	261,9
Sant Climent Sescebes	86	24,5	428	17,5
Sant Llorenç de la Muga	173	32,1	127	4,0
Sant Miquel de Fluvià	28	3,6	539	149,7
Sant Mori	51	7,4	144	19,5
Sant Pere Pescador	5	17,8	1 379	77,5

(continua)

2.01 Territori i població. 1998.
(continuació)

	Altitud metres	Superfície km²	Població habitants	Densitat hab./km²
Santa Llogaia d'Àlguema	42	2,0	305	152,5
Saus	86	11,6	688	59,3
Selva de Mar, la	48	7,1	189	26,6
Siurana	33	10,5	158	15,0
Terrades	228	20,8	183	8,8
Torroella de Fluvià	9	16,7	300	18,0
Vajol, la	546	4,7	68	14,5
Ventalló	28	26,1	571	21,9
Vila-sacra	16	6,2	344	55,5
Vilabertran	19	2,3	775	337,0
Viladamat	13	11,9	408	34,3
Vilafant	54	8,2	3 636	443,4
Vilajuïga	31	13,2	894	67,7
Vilamacolum	5	5,5	246	44,7
Vilamalla	45	9,1	615	67,6
Vilamaniscle	169	5,4	123	22,8
Vilanant	98	12,1	295	24,4
Vilaür	65	5,6	115	20,5
Total comarca	..	**1 342,4**	**95 871**	**71,4**

Font: Institut d'Estadística de Catalunya.
Institut Cartogràfic de Catalunya.

2.02 Evolució de la població de dret. 1975-1998.

	1975	1981	1986	1991	1996	1998
Agullana	668	693	647	690	619	622
Albanyà	151	122	111	109	123	131
Armentera, l'	783	759	745	743	749	749
Avinyonet de Puigventós	365	356	342	445	473	537
Bàscara	774	736	756	775	770	778
Biure	305	307	284	204	223	211
Boadella d'Empordà	277	231	221	209	220	227
Borrassà	512	529	497	476	503	489
Cabanelles	283	237	267	232	227	220
Cabanes	897	827	833	782	770	783
Cadaqués	1 513	1 548	1 641	1 810	1 852	1 878
Cantallops	342	307	259	263	265	257
Capmany	501	485	429	404	394	397
Castelló d'Empúries	2 111	2 657	3 354	3 637	4 830	5 283
Cistella	242	224	211	205	211	211
Colera	460	491	441	441	422	493
Darnius	534	470	479	500	531	525
Escala, l'	3 547	4 077	4 721	5 178	5 266	5 942
Espolla	465	430	404	390	396	376
Far d'Empordà, el	538	465	434	396	402	401
Figueres	28 120	30 412	31 942	34 573	33 157	33 600
Fortià	420	493	476	502	485	494
Garrigàs	382	345	315	305	319	310
Garriguella	600	600	611	643	666	658
Jonquera, la	2 232	2 415	2 582	2 502	2 384	2 490
Lladó	579	509	493	484	498	492
Llançà	2 994	2 996	3 271	3 495	3 843	3 930
Llers	678	643	677	790	833	873
Maçanet de Cabrenys	844	802	744	690	641	628
Masarac	282	259	263	258	247	244
Mollet de Peralada	207	180	179	180	183	180
Navata	611	614	624	661	685	663
Ordis	307	294	303	304	283	287
Palau de Santa Eulàlia	93	90	84	81	94	85
Palau-saverdera	704	670	663	686	753	797
Pau	350	313	317	364	393	415
Pedret i Marzà	137	142	148	124	112	114
Peralada	1 246	1 242	1 259	1 136	1 147	1 188
Pont de Molins	345	353	378	260	432	450
Pontós	260	223	204	193	216	211
Port de la Selva, el	838	729	768	761	813	782
Portbou	2 397	2 280	2 021	1 913	1 614	1 590
Rabós	175	158	147	138	148	137
Riumors	242	217	205	201	198	191
Roses	7 145	8 004	9 219	10 303	11 483	12 022
Sant Climent Sescebes	526	490	461	440	398	428
Sant Llorenç de la Muga	162	188	152	156	131	127
Sant Miquel de Fluvià	434	481	552	549	576	539
Sant Mori	135	151	131	146	142	144
Sant Pere Pescador	980	1 058	1 159	1 199	1 330	1 379

(continua)

2.02 Evolució de la població de dret. 1975-1998.
(continuació)

	1975	1981	1986	1991	1996	1998
Santa Llogaia d'Àlguema	345	303	309	316	301	305
Saus	742	724	718	705	703	688
Selva de Mar, la	175	158	154	167	182	189
Siurana	199	174	171	151	153	158
Terrades	204	200	191	184	192	183
Torroella de Fluvià	350	285	282	297	316	300
Vajol, la	68	70	60	69	84	68
Ventalló	575	517	508	521	547	571
Vila-sacra	450	385	398	414	351	344
Vilabertran	903	886	789	794	795	775
Viladamat	426	377	358	381	401	408
Vilafant	1 376	1 506	2 114	2 914	3 467	3 636
Vilajuïga	709	730	670	598	856	894
Vilamacolum	304	289	253	215	252	246
Vilamalla	416	369	492	622	606	615
Vilamaniscle	93	114	118	126	128	123
Vilanant	309	278	284	251	271	295
Vilaür	112	123	105	104	117	115
Total comarca	**77 449**	**80 790**	**85 398**	**90 755**	**93 172**	**95 871**

Font: Institut d'Estadística de Catalunya.

2.03 Moviment natural de la població. 1997.

	Naixements	Defuncions	**Creixement natural**	Matrimonis
Agullana	3	5	**-2**	4
Albanyà	-	1	**-1**	-
Armentera, l'	6	14	**-8**	3
Avinyonet de Puigventós	5	6	**-1**	3
Bàscara	8	9	**-1**	5
Biure	1	6	**-5**	-
Boadella d'Empordà	1	1	**-**	-
Borrassà	2	3	**-1**	-
Cabanelles	-	4	**-4**	1
Cabanes	7	12	**-5**	6
Cadaqués	26	17	**9**	4
Cantallops	2	4	**-2**	1
Capmany	6	3	**3**	-
Castelló d'Empúries	59	38	**21**	25
Cistella	1	1	**-**	-
Colera	1	3	**-2**	-
Darnius	-	5	**-5**	1
Escala, l'	7	25	**-18**	2
Espolla	1	7	**-6**	-
Far d'Empordà, el	2	6	**-4**	1
Figueres	355	297	**58**	160
Fortià	5	2	**3**	-
Garrigàs	-	4	**-4**	1
Garriguella	9	7	**2**	1
Jonquera, la	22	10	**12**	10
Lladó	2	7	**-5**	9
Llançà	39	34	**5**	23
Llers	6	16	**-10**	4
Maçanet de Cabrenys	3	10	**-7**	-
Masarac	4	3	**1**	1
Mollet de Peralada	-	-	**-**	1
Navata	3	8	**-5**	2
Ordis	3	4	**-1**	1
Palau de Santa Eulàlia	-	1	**-1**	-
Palau-saverdera	11	12	**-1**	1
Pau	3	5	**-2**	-
Pedret i Marzà	1	3	**-2**	-
Peralada	12	13	**-1**	4
Pont de Molins	3	2	**1**	5
Pontós	1	-	**1**	1
Port de la Selva, el	7	9	**-2**	9
Portbou	11	19	**-8**	3
Rabós	-	3	**-3**	-
Riumors	-	-	**-**	1
Roses	154	114	**40**	63
Sant Climent Sescebes	3	6	**-3**	1
Sant Llorenç de la Muga	1	1	**-**	1
Sant Miquel de Fluvià	5	3	**2**	-
Sant Mori	1	-	**1**	-
Sant Pere Pescador	10	9	**1**	5

(continua)

2.03 Moviment natural de la població. 1997.
(continuació)

	Naixements	Defuncions	**Creixement natural**	Matrimonis
Santa Llogaia d'Àlguema	5	4	**1**	-
Saus	2	17	**- 15**	2
Selva de Mar, la	3	4	**- 1**	1
Siurana	2	2	**-**	2
Terrades	-	2	**- 2**	3
Torroella de Fluvià	1	-	**1**	-
Vajol, la	1	2	**- 1**	-
Ventalló	5	4	**1**	2
Vila-sacra	1	1	**-**	-
Vilabertran	7	11	**- 4**	-
Viladamat	-	7	**- 7**	2
Vilafant	36	15	**21**	16
Vilajuïga	12	2	**10**	2
Vilamacolum	2	2	**-**	-
Vilamalla	5	6	**- 1**	2
Vilamaniscle	-	1	**- 1**	-
Vilanant	-	3	**- 3**	-
Vilaür	-	1	**- 1**	2
Total comarca	**894**	**856**	**38**	**397**

Font: Institut d'Estadística de Catalunya.

2.04 Moviments migratoris interns. 1997.
Saldos destinació-procedència.

	Resta de la comarca	Resta de Catalunya	Resta d'Espanya	**Total saldo**
Agullana	1	3	-	**4**
Albanyà	-	11	1	**12**
Armentera, l'	- 5	15	- 5	**5**
Avinyonet de Puigventós	35	- 1	1	**35**
Bàscara	5	- 7	2	**-**
Biure	-	-	-	**-**
Boadella d'Empordà	9	2	1	**12**
Borrassà	- 23	-	-	**- 23**
Cabanelles	-	- 6	-	**- 6**
Cabanes	- 2	10	-	**8**
Cadaqués	6	10	- 8	**8**
Cantallops	- 2	1	-	**- 1**
Capmany	- 6	8	-	**2**
Castelló d'Empúries	60	35	29	**124**
Cistella	- 4	-	-	**- 4**
Colera	15	51	2	**68**
Darnius	3	3	- 3	**3**
Escala, l'	- 25	- 124	- 39	**- 188**
Espolla	- 8	- 8	-	**- 16**
Far d'Empordà, el	5	2	1	**8**
Figueres	- 123	- 30	- 32	**- 185**
Fortià	11	- 4	-	**7**
Garrigàs	- 5	3	-	**- 2**
Garriguella	15	- 5	- 1	**9**
Jonquera, la	20	27	- 15	**32**
Lladó	- 9	- 4	-	**- 13**
Llançà	2	41	- 5	**38**
Llers	31	3	- 3	**31**
Maçanet de Cabrenys	- 8	- 4	1	**- 11**
Masarac	- 2	-	-	**- 2**
Mollet de Peralada	- 4	1	- 1	**- 4**
Navata	5	10	-	**15**
Ordis	11	2	- 1	**12**
Palau de Santa Eulàlia	- 6	-	-	**- 6**
Palau-saverdera	7	14	-	**21**
Pau	- 3	4	4	**5**
Pedret i Marzà	- 2	-	-	**- 2**
Peralada	16	8	-	**24**
Pont de Molins	6	2	4	**12**
Pontós	- 8	-	-	**- 8**
Port de la Selva, el	- 8	- 1	- 10	**- 19**
Portbou	- 12	2	- 11	**- 21**
Rabós	- 3	- 1	-	**- 4**
Riumors	- 8	- 1	-	**- 9**
Roses	- 15	62	39	**86**
Sant Climent Sescebes	7	2	7	**16**
Sant Llorenç de la Muga	- 1	-	-	**- 1**
Sant Miquel de Fluvià	- 13	- 8	- 4	**- 25**
Sant Mori	-	3	- 1	**2**
Sant Pere Pescador	- 15	7	11	**3**

(continua)

2.04 Moviments migratoris interns. 1997.
Saldos destinació-procedència.
(continuació)

	Resta de la comarca	Resta de Catalunya	Resta d'Espanya	Total saldo
Santa Llogaia d'Àlguema	8	-	- 1	7
Saus	- 4	10	- 2	4
Selva de Mar, la	-	1	-	1
Siurana	3	- 1	4	6
Terrades	- 1	-	-	- 1
Torroella de Fluvià	- 3	1	-	- 2
Vajol, la	- 1	- 4	-	- 5
Ventalló	-	17	1	18
Vila-sacra	2	- 1	-	1
Vilabertran	- 14	1	- 3	- 16
Viladamat	2	4	- 1	5
Vilafant	54	6	6	66
Vilajuïga	5	13	- 3	15
Vilamacolum	- 9	- 1	-	- 10
Vilamalla	29	6	- 2	33
Vilamaniscle	- 7	-	-	- 7
Vilanant	- 13	- 6	-	- 19
Vilaür	- 1	1	-	-
Total comarca	**-**	**185**	**- 37**	**148**

Font: Institut d'Estadística de Catalunya.

2.05 Població. 1996.
Per estat civil.

	Solters/res	Casats/des	Vidus/idues	Separats/des	Divorciats/des	Total
Agullana	219	335	50	10	5	**619**
Albanyà	58	56	8	-	1	**123**
Armentera, l'	277	377	73	14	8	**749**
Avinyonet de Puigventós	194	236	31	9	3	**473**
Bàscara	292	401	62	12	3	**770**
Biure	79	108	32	3	1	**223**
Boadella d'Empordà	81	107	25	3	4	**220**
Borrassà	181	263	50	7	2	**503**
Cabanelles	83	117	18	4	5	**227**
Cabanes	281	402	67	12	8	**770**
Cadaqués	779	873	135	44	21	**1 852**
Cantallops	94	137	31	1	2	**265**
Capmany	122	226	35	2	9	**394**
Castelló d'Empúries	1 937	2 448	269	100	76	**4 830**
Cistella	76	111	22	-	2	**211**
Colera	171	197	41	11	2	**422**
Darnius	195	280	43	7	6	**531**
Escala, l'	2 200	2 567	329	97	73	**5 266**
Espolla	134	213	44	1	4	**396**
Far d'Empordà, el	146	220	28	7	1	**402**
Figueres	13 613	16 247	2 251	671	375	**33 157**
Fortià	161	259	54	4	7	**485**
Garrigàs	119	156	35	4	5	**319**
Garriguella	245	346	57	13	5	**666**
Jonquera, la	1 000	1 178	162	28	16	**2 384**
Lladó	178	262	46	10	2	**498**
Llançà	1 420	2 011	288	66	58	**3 843**
Llers	304	438	75	9	7	**833**
Maçanet de Cabrenys	249	307	75	2	8	**641**
Masarac	71	141	29	3	3	**247**
Mollet de Peralada	59	99	19	1	5	**183**
Navata	262	360	52	8	3	**685**
Ordis	113	135	28	3	4	**283**
Palau de Santa Eulàlia	38	44	5	1	6	**94**
Palau-saverdera	290	378	70	10	5	**753**
Pau	151	184	40	9	9	**393**
Pedret i Marzà	29	65	16	-	2	**112**
Peralada	440	593	98	4	12	**1 147**
Pont de Molins	178	215	27	11	1	**432**
Pontós	76	108	27	4	1	**216**
Port de la Selva, el	311	400	80	14	8	**813**
Portbou	594	836	157	20	7	**1 614**
Rabós	50	76	20	1	1	**148**
Riumors	62	115	17	2	2	**198**
Roses	5 005	5 478	643	206	151	**11 483**
Sant Climent Sescebes	109	237	35	14	3	**398**
Sant Llorenç de la Muga	35	74	15	5	2	**131**
Sant Miquel de Fluvià	230	294	34	15	3	**576**
Sant Mori	58	73	11	-	-	**142**
Sant Pere Pescador	516	668	99	30	17	**1 330**

(continua)

2.05 Població. 1996.
Per estat civil.
(continuació)

	Solters/res	Casats/des	Vidus/idues	Separats/des	Divorciats/des	**Total**
Santa Llogaia d'Àlguema	120	156	23	-	2	**301**
Saus	283	336	70	5	9	**703**
Selva de Mar, la	76	89	11	4	2	**182**
Siurana	48	92	12	-	1	**153**
Terrades	69	101	18	2	2	**192**
Torroella de Fluvià	118	157	29	6	6	**316**
Vajol, la	35	37	8	2	2	**84**
Ventalló	169	320	44	4	10	**547**
Vila-sacra	128	179	38	2	4	**351**
Vilabertran	292	418	71	8	6	**795**
Viladamat	147	205	35	8	6	**401**
Vilafant	1 458	1 781	169	33	26	**3 467**
Vilajuïga	341	428	65	15	7	**856**
Vilamacolum	92	129	21	7	3	**252**
Vilamalla	250	313	31	6	6	**606**
Vilamaniscle	39	66	19	2	2	**128**
Vilanant	111	139	18	-	3	**271**
Vilaür	45	58	10	3	1	**117**
Total comarca	**37 386**	**46 455**	**6 650**	**1 619**	**1 062**	**93 172**

Font: Institut d'Estadística de Catalunya.

2.06 Població. 1996.
Per nivell d'instrucció.

	Nivell d'estudis (%)				Població de 10 anys i més
	sense titulació	primaris	secundaris	universitaris	
Agullana	12,15	65,45	15,45	6,94	**576**
Albanyà	11,50	65,49	19,47	3,54	**113**
Armentera, l'	11,21	59,48	16,38	12,93	**696**
Avinyonet de Puigventós	16,86	60,59	16,40	6,15	**439**
Bàscara	15,81	61,72	15,81	6,66	**721**
Biure	14,29	69,52	11,43	4,76	**210**
Boadella d'Empordà	11,94	64,18	14,93	8,96	**201**
Borrassà	4,99	74,40	11,28	9,33	**461**
Cabanelles	1,92	75,00	15,38	7,69	**208**
Cabanes	11,89	70,95	11,34	5,81	**723**
Cadaqués	12,66	63,76	16,84	6,75	**1 675**
Cantallops	4,38	85,66	7,57	2,39	**251**
Capmany	10,93	66,93	14,67	7,47	**375**
Castelló d'Empúries	16,03	55,29	20,76	7,91	**4 297**
Cistella	12,50	70,31	11,98	5,21	**192**
Colera	27,27	55,08	12,83	4,81	**374**
Darnius	11,90	70,63	9,72	7,74	**504**
Escala, l'	11,19	62,52	17,67	8,62	**4 720**
Espolla	5,01	73,54	13,09	8,36	**359**
Far d'Empordà, el	9,64	77,41	9,64	3,31	**363**
Figueres	16,95	57,32	16,76	8,98	**29 588**
Fortià	19,65	54,08	19,65	6,62	**453**
Garrigàs	14,88	64,01	15,22	5,88	**289**
Garriguella	4,71	63,64	20,62	11,04	**616**
Jonquera, la	16,43	64,22	14,22	5,13	**2 124**
Lladó	9,74	69,91	12,55	7,79	**462**
Llançà	15,68	63,34	15,36	5,63	**3 502**
Llers	2,91	77,75	11,25	8,09	**791**
Maçanet de Cabrenys	24,21	54,23	16,75	4,81	**603**
Masarac	4,31	75,86	14,66	5,17	**232**
Mollet de Peralada	10,59	60,59	22,35	6,47	**170**
Navata	6,47	70,39	15,21	7,93	**618**
Ordis	8,02	64,12	17,94	9,92	**262**
Palau de Santa Eulàlia	2,30	63,22	20,69	13,79	**87**
Palau-saverdera	10,40	62,72	18,21	8,67	**692**
Pau	5,31	63,41	19,27	12,01	**358**
Pedret i Marzà	9,43	71,70	11,32	7,55	**106**
Peralada	3,65	72,59	15,06	8,70	**1 069**
Pont de Molins	12,56	68,46	15,90	3,08	**390**
Pontós	2,94	74,02	15,69	7,35	**204**
Port de la Selva, el	5,80	71,77	13,85	8,58	**758**
Portbou	9,99	68,37	14,63	7,02	**1 511**
Rabós	15,00	58,57	13,57	12,86	**140**
Riumors	20,90	61,02	10,73	7,34	**177**
Roses	16,12	61,38	16,35	6,15	**10 043**
Sant Climent Sescebes	8,64	74,61	12,57	4,19	**382**
Sant Llorenç de la Muga	8,66	66,14	14,96	10,24	**127**
Sant Miquel de Fluvià	13,60	74,00	10,60	1,80	**500**
Sant Mori	5,51	70,08	15,75	8,66	**127**
Sant Pere Pescador	19,63	55,91	15,89	8,57	**1 202**

(continua)

2.06 Població. 1996.
Per nivell d'instrucció.
(continuació)

	Nivell d'estudis (%)				Població de 10 anys i més
	sense titulació	primaris	secundaris	universitaris	
Santa Llogaia d'Àlguema	12,55	78,23	7,01	2,21	**271**
Saus	10,19	63,43	15,59	10,80	**648**
Selva de Mar, la	25,32	51,27	12,66	10,76	**158**
Siurana	10,79	61,87	16,55	10,79	**139**
Terrades	6,59	71,43	14,29	7,69	**182**
Torroella de Fluvià	8,22	71,92	13,70	6,16	**292**
Vajol, la	10,53	61,84	18,42	9,21	**76**
Ventalló	7,57	67,33	17,53	7,57	**502**
Vila-sacra	4,79	65,57	22,16	7,49	**334**
Vilabertran	9,23	73,68	13,03	4,07	**737**
Viladamat	11,26	66,22	15,55	6,97	**373**
Vilafant	14,93	63,25	17,23	4,59	**3 094**
Vilajuïga	12,87	64,89	16,91	5,33	**769**
Vilamacolum	13,73	60,52	19,74	6,01	**233**
Vilamalla	13,74	67,45	16,09	2,71	**553**
Vilamaniscle	33,90	33,05	16,95	16,10	**118**
Vilanant	10,80	69,60	13,20	6,40	**250**
Vilaür	8,93	65,18	19,64	6,25	**112**
Total comarca	**14,48**	**61,60**	**16,31**	**7,61**	**83 882**

Font: Institut d'Estadística de Catalunya.

2.07 Mobilitat obligada. 1996.
Desplaçaments residència-treball.

	Dins del municipi (a)	A altres municipis de la comarca (b)	Fora de la comarca (c)	Des d'altres municipis de la comarca (d)	Des d'altres comarques (e)	Saldo (f)=(d+e)-(b+c)
Agullana	86	106	20	14	5	- 107
Albanyà	23	14	8	5	1	- 16
Armentera, l'	137	94	49	29	7	- 107
Avinyonet de Puigventós	38	128	14	78	3	- 61
Bàscara	163	81	78	52	42	- 65
Biure	24	58	4	12	-	- 50
Boadella d'Empordà	28	41	11	15	3	- 34
Borrassà	95	98	9	46	7	- 54
Cabanelles	59	8	16	13	5	- 6
Cabanes	155	135	23	90	7	- 61
Cadaqués	593	22	100	38	33	- 51
Cantallops	61	45	4	12	1	- 36
Capmany	80	59	17	62	2	- 12
Castelló d'Empúries	1 442	464	137	876	85	360
Cistella	44	34	7	10	1	- 30
Colera	58	44	36	21	4	- 55
Darnius	65	71	26	29	4	- 64
Escala, l'	1 546	121	378	183	344	28
Espolla	86	47	24	13	17	- 41
Far d'Empordà, el	48	75	7	71	2	- 9
Figueres	7 994	3 267	1 108	3 344	813	- 218
Fortià	97	83	9	80	5	- 7
Garrigàs	54	41	18	53	8	2
Garriguella	100	94	44	54	3	- 81
Jonquera, la	820	144	78	537	42	357
Lladó	92	84	24	62	8	- 38
Llançà	954	304	145	163	39	- 247
Llers	92	220	30	88	11	- 151
Maçanet de Cabrenys	129	62	21	12	13	- 58
Masarac	60	36	3	17	1	- 21
Mollet de Peralada	41	21	5	7	3	- 16
Navata	135	114	21	56	13	- 66
Ordis	34	54	19	12	3	- 58
Palau de Santa Eulàlia	9	26	11	3	8	- 26
Palau-saverdera	115	143	24	48	10	- 109
Pau	57	67	17	45	-	- 39
Pedret i Marzà	24	19	5	30	15	21
Peralada	317	136	39	237	30	92
Pont de Molins	38	104	9	110	12	9
Pontós	44	35	6	51	9	19
Port de la Selva, el	280	38	39	107	13	43
Portbou	395	78	86	117	22	- 25
Rabós	28	24	4	12	1	- 15
Riumors	30	35	1	5	1	- 30
Roses	3 876	638	274	780	178	46
Sant Climent Sescebes	94	82	10	119	65	92
Sant Llorenç de la Muga	20	18	10	1	1	- 26
Sant Miquel de Fluvià	50	102	24	15	10	- 101
Sant Mori	23	23	4	10	10	- 7
Sant Pere Pescador	317	147	57	137	31	- 36

(continua)

2.07 Mobilitat obligada. 1996.
Desplaçaments residència-treball.
(continuació)

	Dins del municipi (a)	A altres municipis de la comarca (b)	Fora de la comarca (c)	Des d'altres municipis de la comarca (d)	Des d'altres comarques (e)	**Saldo (f)=(d+e)-(b+c)**
Santa Llogaia d'Àlguema	34	75	10	107	1	**23**
Saus	126	65	78	39	33	**- 71**
Selva de Mar, la	28	32	8	3	31	**- 6**
Siurana	27	18	12	28	4	**2**
Terrades	22	34	8	4	-	**- 38**
Torroella de Fluvià	63	45	13	40	6	**- 12**
Vajol, la	8	10	5	10	2	**- 3**
Ventalló	129	45	31	48	16	**- 12**
Vila-sacra	69	57	9	293	18	**245**
Vilabertran	129	183	28	55	4	**- 152**
Viladamat	73	36	34	11	9	**- 50**
Vilafant	357	965	102	490	25	**- 552**
Vilajuïga	100	196	26	29	1	**- 192**
Vilamacolum	41	38	8	27	-	**- 19**
Vilamalla	109	133	20	786	76	**709**
Vilamaniscle	14	25	4	-	-	**- 29**
Vilanant	60	33	4	32	7	**2**
Vilaür	16	13	13	4	6	**- 16**
Total comarca	**22 555**	**9 987**	**3 526**	**9 987**	**2 190**	**- 1 336**

Font: Institut d'Estadística de Catalunya.

2.08 Mobilitat obligada. 1996.
Desplaçaments residència-estudi.

	Dins del municipi (a)	A altres municipis de la comarca (b)	Fora de la comarca (c)	Des d'altres municipis de la comarca (d)	Des d'altres comarques (e)	Saldo (f)=(d+e)-(b+c)
Agullana	29	31	23	-	1	- 53
Albanyà	10	7	4	-	3	- 8
Armentera, l'	61	34	33	5	-	- 62
Avinyonet de Puigventós	17	63	15	1	-	- 77
Bàscara	60	31	51	9	31	- 42
Biure	9	16	4	2	-	- 18
Boadella d'Empordà	17	5	5	2	-	- 8
Borrassà	26	54	16	-	1	- 69
Cabanelles	2	21	15	-	-	- 36
Cabanes	15	84	30	1	-	- 113
Cadaqués	224	84	58	2	-	- 140
Cantallops	-	9	19	-	-	- 28
Capmany	17	20	7	1	-	- 26
Castelló d'Empúries	572	240	102	37	4	- 301
Cistella	25	6	4	-	-	- 10
Colera	40	17	15	-	6	- 26
Darnius	39	25	15	1	1	- 38
Escala, l'	720	55	336	19	58	- 314
Espolla	28	24	14	1	31	- 6
Far d'Empordà, el	17	45	3	3	7	- 38
Figueres	5 770	189	1 136	2 224	77	976
Fortià	16	30	25	13	-	- 42
Garrigàs	12	36	10	3	-	- 43
Garriguella	36	52	27	-	-	- 79
Jonquera, la	335	112	79	10	-	- 181
Lladó	44	23	8	3	-	- 28
Llançà	386	180	102	49	1	- 232
Llers	15	103	34	2	1	- 134
Maçanet de Cabrenys	42	37	17	-	-	- 54
Masarac	-	26	11	2	-	- 35
Mollet de Peralada	-	15	5	-	-	- 20
Navata	74	42	20	16	1	- 45
Ordis	25	16	12	2	-	- 26
Palau de Santa Eulàlia	-	7	7	-	6	- 8
Palau-saverdera	22	70	22	4	-	- 88
Pau	30	33	16	-	-	- 49
Pedret i Marzà	-	10	-	5	7	2
Peralada	83	70	50	40	-	- 80
Pont de Molins	32	38	4	-	-	- 42
Pontós	-	23	6	1	-	- 28
Port de la Selva, el	51	78	26	8	-	- 96
Portbou	139	91	35	1	1	- 124
Rabós	-	12	12	-	-	- 24
Riumors	-	19	12	-	-	- 31
Roses	2 073	85	271	671	29	344
Sant Climent Sescebes	8	22	5	2	-	- 25
Sant Llorenç de la Muga	-	8	5	-	-	- 13
Sant Miquel de Fluvià	48	48	10	-	-	- 58
Sant Mori	16	13	6	1	-	- 18
Sant Pere Pescador	141	57	57	41	-	- 73

(continua)

2.08 Mobilitat obligada. 1996.
Desplaçaments residència-estudi.

(continuació)

	Dins del municipi (a)	A altres municipis de la comarca (b)	Fora de la comarca (c)	Des d'altres municipis de la comarca (d)	Des d'altres comarques (e)	**Saldo (f)=(d+e)-(b+c)**
Santa Llogaia d'Àlguema	17	45	1	2	3	**- 41**
Saus	58	24	44	27	1	**- 40**
Selva de Mar, la	-	29	4	-	13	**- 20**
Siurana	8	9	3	3	3	**- 6**
Terrades	1	22	5	-	-	**- 27**
Torroella de Fluvià	-	33	12	4	-	**- 41**
Vajol, la	8	9	-	-	-	**- 9**
Ventalló	20	33	30	-	-	**- 63**
Vila-sacra	16	41	19	-	-	**- 60**
Vilabertran	17	84	30	1	-	**- 113**
Viladamat	21	13	26	3	-	**- 36**
Vilafant	302	454	105	79	7	**- 473**
Vilajuïga	100	46	19	79	-	**14**
Vilamacolum	12	27	9	2	-	**- 34**
Vilamalla	29	91	6	40	10	**- 47**
Vilamaniscle	-	19	1	-	-	**- 20**
Vilanant	27	16	9	3	-	**- 22**
Vilaür	-	14	7	-	-	**- 21**
Total comarca	**11 962**	**3 425**	**3 129**	**3 425**	**303**	**- 2 826**

Font: Institut d'Estadística de Catalunya.

2.09 Estructura familiar. 1996.
Llars. Per tipus de nucli.

	Sense nucli		Amb un nucli				
			parelles				
	amb una persona	amb dues o més	sense fills	amb fills	pare o mare amb fills	Amb dos nuclis o més	**Total**
Agullana	69	9	63	87	14	5	**247**
Albanyà	19	2	10	13	1	2	**47**
Armentera, l'	78	7	71	96	25	10	**287**
Avinyonet de Puigventós	19	1	36	74	16	8	**154**
Bàscara	43	5	56	102	22	24	**252**
Biure	20	2	18	26	11	6	**83**
Boadella d'Empordà	15	5	23	29	10	2	**84**
Borrassà	20	9	38	70	9	15	**161**
Cabanelles	22	1	18	37	3	3	**84**
Cabanes	43	5	63	116	18	15	**260**
Cadaqués	186	18	172	278	68	4	**726**
Cantallops	31	1	19	35	7	7	**100**
Capmany	38	1	43	49	8	11	**150**
Castelló d'Empúries	466	40	487	694	143	33	**1 863**
Cistella	9	3	14	28	6	6	**66**
Colera	40	4	30	66	19	3	**162**
Darnius	52	3	50	75	16	9	**205**
Escala, l'	416	15	434	835	142	49	**1 891**
Espolla	27	3	31	56	10	8	**135**
Far d'Empordà, el	23	-	36	53	8	10	**130**
Figueres	2 176	189	2 634	5 320	1 183	238	**11 740**
Fortià	44	4	46	68	16	7	**185**
Garrigàs	25	7	25	43	8	6	**114**
Garriguella	61	9	63	89	21	8	**251**
Jonquera, la	131	12	160	414	78	14	**809**
Lladó	35	5	46	66	19	11	**182**
Llançà	352	16	404	567	126	20	**1 485**
Llers	56	4	69	116	26	13	**284**
Maçanet de Cabrenys	68	5	60	87	24	8	**252**
Masarac	21	2	17	25	3	14	**82**
Mollet de Peralada	12	-	19	23	6	5	**65**
Navata	44	2	70	100	18	8	**242**
Ordis	9	1	18	42	9	7	**86**
Palau de Santa Eulàlia	8	-	5	16	4	1	**34**
Palau-saverdera	68	10	69	94	31	11	**283**
Pau	42	6	37	47	13	6	**151**
Pedret i Marzà	9	-	11	10	1	7	**38**
Peralada	100	14	94	167	34	11	**420**
Pont de Molins	24	1	40	58	11	8	**142**
Pontós	24	3	16	32	7	2	**84**
Port de la Selva, el	97	3	72	109	26	7	**314**
Portbou	171	16	172	235	48	6	**648**
Rabós	19	-	21	16	2	2	**60**
Riumors	22	-	26	21	4	5	**78**
Roses	785	80	858	1 842	421	69	**4 055**
Sant Climent Sescebes	27	4	44	52	9	9	**145**
Sant Llorenç de la Muga	15	3	21	9	5	4	**57**
Sant Miquel de Fluvià	19	5	45	90	12	11	**182**
Sant Mori	10	-	8	18	2	6	**44**
Sant Pere Pescador	93	24	103	183	33	18	**454**

(continua)

2.09 Estructura familiar. 1996.
Llars. Per tipus de nucli.
(continuació)

	Sense nucli		Amb un nucli				
			parelles				
	amb una persona	amb dues o més	sense fills	amb fills	pare o mare amb fills	Amb dos nuclis o més	**Total**
Santa Llogaia d'Àlguema	20	2	23	51	4	2	**102**
Saus	56	4	43	92	21	23	**239**
Selva de Mar, la	20	2	17	24	6	1	**70**
Siurana	12	3	13	19	1	6	**54**
Terrades	15	2	20	27	7	1	**72**
Torroella de Fluvià	17	5	25	35	12	10	**104**
Vajol, la	12	1	7	12	-	1	**33**
Ventalló	43	3	64	63	15	13	**201**
Vila-sacra	18	4	25	52	12	3	**114**
Vilabertran	56	7	69	113	17	17	**279**
Viladamat	27	2	39	46	10	13	**137**
Vilafant	89	8	188	639	79	48	**1 051**
Vilajuïga	49	6	76	124	31	14	**300**
Vilamacolum	16	2	24	29	6	9	**86**
Vilamalla	18	2	35	101	11	12	**179**
Vilamaniscle	21	-	15	16	4	1	**57**
Vilanant	13	4	17	34	6	9	**83**
Vilaür	8	1	12	11	3	3	**38**
Total comarca	**6 713**	**617**	**7 697**	**14 266**	**3 001**	**958**	**33 252**

Font: Institut d'Estadística de Catalunya.

2.10 Eleccions municipals.
13 de juny de 1999.

	Electors	**Participació**	Vots a partits (%) PSC	CIU	PP	ERC	IC	Altres
Agullana	609	**83,58**	-	24,05	-	42,08	-	33,87
Albanyà	:	:	:	:	:	:	:	:
Armentera, l'	662	**79,91**	34,17	65,83	-	-	-	-
Avinyonet de Puigventós	509	**62,87**	17,74	71,29	-	10,97	-	-
Bàscara	713	**82,33**	-	65,78	-	34,22	-	-
Biure	:	:	:	:	:	:	:	:
Boadella d'Empordà	:	:	:	:	:	:	:	:
Borrassà	469	**81,66**	18,52	81,48	-	-	-	-
Cabanelles	:	:	:	:	:	:	:	:
Cabanes	674	**76,11**	21,26	52,95	-	25,79	-	-
Cadaqués	1 582	**68,20**	33,57	66,43	-	-	-	-
Cantallops	262	**77,86**	27,14	71,86	-	-	-	1,01
Capmany	402	**79,60**	35,35	64,65	-	-	-	-
Castelló d'Empúries	3 750	**64,99**	-	20,73	7,43	11,61	-	60,24
Cistella	:	:	:	:	:	:	:	:
Colera	563	**84,37**	47,86	52,14	-	-	-	-
Darnius	446	**81,61**	36,67	48,33	-	15,00	-	-
Escala, l'	5 051	**62,32**	27,03	51,92	3,75	5,20	4,26	7,85
Espolla	348	**67,53**	-	100,00	-	-	-	-
Far d'Empordà, el	330	**64,24**	100,00	-	-	-	-	-
Figueres	28 243	**51,74**	40,32	26,37	10,33	7,16	4,38	11,44
Fortià	468	**52,99**	100,00	-	-	-	-	-
Garrigàs	290	**61,72**	-	100,00	-	-	-	-
Garriguella	635	**82,36**	57,20	-	-	-	-	42,80
Jonquera, la	2 170	**65,30**	28,06	42,42	5,69	23,83	-	-
Lladó	456	**63,60**	-	100,00	-	-	-	-
Llançà	3 189	**69,68**	37,38	50,72	-	-	11,90	-
Llers	821	**74,42**	29,12	30,47	-	6,06	-	34,34
Maçanet de Cabrenys	618	**76,86**	52,08	47,92	-	-	-	-
Masarac	:	:	:	:	:	:	:	:
Mollet de Peralada	:	:	:	:	:	:	:	:
Navata	552	**63,95**	-	100,00	-	-	-	-
Ordis	267	**88,01**	27,27	53,68	-	-	-	19,05
Palau de Santa Eulàlia	:	:	:	:	:	:	:	:
Palau-saverdera	759	**89,59**	12,14	67,53	1,67	18,66	-	-
Pau	293	**66,55**	-	100,00	-	-	-	-
Pedret i Marzà	:	:	:	:	:	:	:	:
Peralada	1 064	**79,79**	16,13	-	-	-	-	83,87
Pont de Molins	388	**51,03**	100,00	-	-	-	-	-
Pontós	:	:	:	:	:	:	:	:
Port de la Selva, el	770	**77,40**	25,52	74,48	-	-	-	-
Portbou	1 408	**74,93**	31,64	16,85	5,88	-	-	45,64
Rabós	:	:	:	:	:	:	:	:
Riumors	:	:	:	:	:	:	:	:
Roses	9 313	**62,55**	18,24	48,30	20,18	6,50	-	6,78
Sant Climent Sescebes	396	**82,83**	-	63,64	36,36	-	-	-
Sant Llorenç de la Muga	:	:	:	:	:	:	:	:
Sant Miquel de Fluvià	493	**65,11**	66,35	33,65	-	-	-	-
Sant Mori	:	:	:	:	:	:	:	:
Sant Pere Pescador	1 059	**77,71**	38,69	61,31	-	-	-	-

(continua)

2.10 Eleccions municipals.
13 de juny de 1999.
(continuació)

	Electors	**Participació**	Vots a partits (%) PSC	CIU	PP	ERC	IC	Altres
Santa Llogaia d'Àlguema	238	**89,08**	56,52	43,48	-	-	-	-
Saus	585	**59,15**	-	100,00	-	-	-	-
Selva de Mar, la	:	:	:	:	:	:	:	:
Siurana	:	:	:	:	:	:	:	:
Terrades	:	:	:	:	:	:	:	:
Torroella de Fluvià	257	**80,93**	68,45	31,55	-	-	-	-
Vajol, la	:	:	:	:	:	:	:	:
Ventalló	535	**77,20**	14,29	44,33	20,20	21,18	-	-
Vila-sacra	319	**64,58**	-	100,00	-	-	-	-
Vilabertran	681	**75,77**	11,75	72,71	15,54	-	-	-
Viladamat	356	**85,67**	-	49,83	-	-	-	50,17
Vilafant	3 007	**65,31**	14,00	73,82	8,49	-	-	3,69
Vilajuïga	790	**72,28**	25,41	24,14	9,07	41,38	-	-
Vilamacolum	:	:	:	:	:	:	:	:
Vilamalla	708	**83,47**	28,74	35,80	35,46	-	-	-
Vilamaniscle	:	:	:	:	:	:	:	:
Vilanant	259	**53,67**	-	100,00	-	-	-	-
Vilaür	:	:	:	:	:	:	:	:
Total comarca	**77 757**	**62,79**	**28,68**	**42,14**	**8,00**	**6,92**	**2,14**	**12,11**

Font: Generalitat de Catalunya. Departament de Governació i Relacions Institucionals.

2.11 Eleccions al Parlament de Catalunya.
17 d'octubre de 1999.

	Electors	**Participació**	Vots a partits (%)				
			PSC	CIU	PP	ERC	IC[1]
Agullana	566	**72,97**	18,64	57,87	3,39	18,64	-
Albanyà	105	**68,57**	8,45	71,83	1,41	15,49	-
Armentera, l'	638	**76,80**	25,78	58,21	3,12	12,47	-
Avinyonet de Puigventós	521	**61,61**	24,76	54,29	5,08	13,02	-
Bàscara	702	**76,50**	14,26	59,85	3,94	19,32	-
Biure	181	**68,51**	24,19	60,48	3,23	8,06	-
Boadella d'Empordà	194	**61,86**	23,28	47,41	5,17	20,69	-
Borrassà	457	**67,83**	9,71	77,02	2,91	9,71	-
Cabanelles	173	**63,01**	12,15	65,42	7,48	11,21	-
Cabanes	669	**63,83**	25,18	58,67	5,70	9,98	-
Cadaqués	1 509	**59,97**	31,92	51,39	1,67	13,79	-
Cantallops	243	**71,19**	28,99	47,34	4,14	17,16	-
Capmany	378	**74,34**	26,69	61,21	2,49	7,47	-
Castelló d'Empúries	3 445	**55,67**	30,04	45,09	11,03	11,88	-
Cistella	196	**73,98**	12,41	62,07	4,14	17,24	-
Colera	506	**64,23**	29,50	48,76	8,07	11,80	-
Darnius	421	**74,11**	20,26	56,59	9,97	10,93	-
Escala, l'	4 949	**55,89**	29,91	52,36	5,01	10,46	-
Espolla	316	**88,61**	14,29	77,14	0,71	7,86	-
Far d'Empordà, el	321	**67,91**	39,25	45,79	3,27	9,35	-
Figueres	27 752	**54,66**	35,69	40,99	10,77	9,86	-
Fortià	449	**64,37**	34,98	45,94	4,59	10,25	-
Garrigàs	273	**72,16**	14,80	65,31	5,61	13,27	-
Garriguella	606	**59,24**	24,93	53,22	7,00	14,29	-
Jonquera, la	2 039	**58,17**	34,69	42,35	7,06	12,24	-
Lladó	435	**68,51**	16,10	66,44	3,77	13,01	-
Llançà	3 125	**66,27**	35,12	46,24	5,66	11,27	-
Llers	807	**63,69**	23,52	52,37	8,30	13,24	-
Maçanet de Cabrenys	573	**74,69**	26,24	54,61	5,91	11,11	-
Masarac	216	**71,30**	11,76	71,90	2,61	10,46	-
Mollet de Peralada	171	**73,68**	15,32	70,16	-	6,45	-
Navata	540	**68,70**	15,43	59,78	2,48	17,36	-
Ordis	248	**79,44**	25,39	59,59	1,04	12,44	-
Palau de Santa Eulàlia	81	**66,67**	18,52	57,41	7,41	14,81	-
Palau-saverdera	676	**78,99**	19,31	67,11	2,10	10,33	-
Pau	267	**69,66**	19,02	52,17	9,24	17,39	-
Pedret i Marzà	108	**70,37**	19,18	49,32	10,96	16,44	-
Peralada	1 044	**73,75**	25,03	59,16	4,48	10,14	-
Pont de Molins	372	**60,75**	44,89	33,33	6,67	11,11	-
Pontós	184	**67,93**	12,20	60,16	8,13	17,89	-
Port de la Selva, el	747	**69,48**	22,99	62,28	2,55	11,00	-
Portbou	1 367	**69,71**	36,30	46,56	6,98	7,09	-
Rabós	131	**64,89**	17,65	63,53	3,53	14,12	-
Riumors	174	**69,54**	10,83	61,67	12,50	12,50	-
Roses	8 919	**55,34**	35,23	43,57	11,51	7,99	-
Sant Climent Sescebes	373	**74,80**	15,22	64,13	10,14	9,78	-
Sant Llorenç de la Muga	141	**73,05**	9,80	74,51	3,92	10,78	-
Sant Miquel de Fluvià	458	**60,26**	53,28	33,21	4,74	7,66	-
Sant Mori	126	**78,57**	13,40	62,89	3,09	15,46	-
Sant Pere Pescador	1 038	**69,17**	31,56	50,21	3,93	13,04	-

(continua)

2.11 Eleccions al Parlament de Catalunya.
17 d'octubre de 1999.
(continuació)

	Electors	**Participació**	Vots a partits (%)				
			PSC	CIU	PP	ERC	IC[1]
Santa Llogaia d'Àlguema	244	**63,52**	47,10	45,81	3,23	3,23	-
Saus	578	**71,97**	25,37	47,76	3,98	20,65	-
Selva de Mar, la	161	**79,50**	21,88	58,59	7,03	10,94	-
Siurana	133	**55,64**	16,67	56,94	11,11	15,28	-
Terrades	171	**66,67**	14,81	59,26	2,78	19,44	-
Torroella de Fluvià	245	**69,80**	35,71	43,45	3,57	13,10	-
Vajol, la	75	**64,00**	18,18	50,00	11,36	18,18	-
Ventalló	534	**62,92**	16,87	56,63	8,73	15,36	-
Vila-sacra	315	**75,87**	19,75	50,84	7,56	19,75	-
Vilabertran	669	**66,52**	18,86	63,86	4,32	11,36	-
Viladamat	347	**78,39**	21,40	59,78	1,11	17,34	-
Vilafant	3 035	**62,11**	35,17	44,41	9,03	9,99	-
Vilajuïga	737	**62,55**	35,87	42,39	5,00	12,39	-
Vilamacolum	223	**67,26**	25,34	48,63	2,74	22,60	-
Vilamalla	708	**56,78**	38,54	40,05	10,83	8,31	-
Vilamaniscle	94	**71,28**	20,90	58,21	5,97	14,93	-
Vilanant	251	**56,57**	23,19	52,90	5,80	17,39	-
Vilaür	98	**77,55**	11,84	48,68	5,26	32,89	-
Total comarca	**78 548**	**60,15**	**31,04**	**47,80**	**7,99**	**10,96**	**-**

Font: Generalitat de Catalunya. Departament de Governació i Relacions Institucionals.
(1) IC – Verds (Iniciativa per Catalunya – Verds) es presentava en coalició amb el PSC – CC (Partit dels Socialistes de Catalunya – Ciutadans pel Canvi) a les demarcacions de Girona, Lleida i Tarragona.

2.12 Atur registrat. 1998 i 1999.
Març.

	1998	1999	Variació absoluta	Variació relativa
Agullana	18	19	1	5,56
Albanyà	4	4	-	-
Armentera, l'	11	9	- 2	- 18,18
Avinyonet de Puigventós	13	13	-	-
Bàscara	17	12	- 5	- 29,41
Biure	7	5	- 2	- 28,57
Boadella d'Empordà	6	2	- 4	- 66,67
Borrassà	12	5	- 7	-
Cabanelles	8	5	- 3	- 37,50
Cabanes	16	13	- 3	- 18,75
Cadaqués	50	33	- 17	- 34,00
Cantallops	4	6	2	50,00
Capmany	13	11	- 2	- 15,38
Castelló d'Empúries	138	112	- 26	- 18,84
Cistella	5	2	- 3	- 60,00
Colera	15	7	- 8	- 53,33
Darnius	8	7	- 1	- 12,50
Escala, l'	231	192	- 39	- 16,88
Espolla	5	2	- 3	- 60,00
Far d'Empordà, el	14	15	1	7,14
Figueres	1 088	856	- 232	- 21,32
Fortià	10	5	- 5	- 50,00
Garrigàs	4	5	1	25,00
Garriguella	8	5	- 3	- 37,50
Jonquera, la	74	38	- 36	- 48,65
Lladó	11	12	1	9,09
Llançà	157	104	- 53	- 33,76
Llers	18	14	- 4	- 22,22
Maçanet de Cabrenys	16	15	- 1	- 6,25
Masarac	4	5	1	25,00
Mollet de Peralada	5	2	- 3	- 60,00
Navata	16	11	- 5	- 31,25
Ordis	13	10	- 3	- 23,08
Palau de Santa Eulàlia	4	4	-	-
Palau-saverdera	16	14	- 2	- 12,50
Pau	8	5	- 3	- 37,50
Pedret i Marzà	3	1	- 2	- 66,67
Peralada	21	17	- 4	- 19,05
Pont de Molins	11	5	- 6	- 54,55
Pontós	7	7	-	-
Port de la Selva, el	25	7	- 18	- 72,00
Portbou	53	37	- 16	- 30,19
Rabós	2	1	- 1	- 50,00
Riumors	4	5	1	25,00
Roses	674	448	- 226	- 33,53
Sant Climent Sescebes	19	9	- 10	- 52,63
Sant Llorenç de la Muga	3	2	- 1	- 33,33
Sant Miquel de Fluvià	19	22	3	15,79
Sant Mori	2	2	-	-
Sant Pere Pescador	27	28	1	3,70

(continua)

2.12 Atur registrat. 1998 i 1999.
Març.
(continuació)

	1998	1999	**Variació absoluta**	Variació relativa
Santa Llogaia d'Àlguema	4	3	**- 1**	- 25,00
Saus	11	10	**- 1**	- 9,09
Selva de Mar, la	7	2	**- 5**	- 71,43
Siurana	4	3	**- 1**	- 25,00
Terrades	-	2	**2**	-
Torroella de Fluvià	2	6	**4**	200,00
Vajol, la	2	1	**- 1**	- 50,00
Ventalló	8	9	**1**	12,50
Vila-sacra	6	7	**1**	16,67
Vilabertran	22	24	**2**	9,09
Viladamat	8	4	**- 4**	- 50,00
Vilafant	88	75	**- 13**	- 14,77
Vilajuïga	30	23	**- 7**	- 23,33
Vilamacolum	3	3	**-**	-
Vilamalla	18	22	**4**	22,22
Vilamaniscle	5	3	**- 2**	- 40,00
Vilanant	5	5	**-**	-
Vilaür	3	1	**- 2**	- 66,67
Total comarca	**3 143**	**2 373**	**- 770**	**- 24,50**

Font: Generalitat de Catalunya. Departament de Treball.

2.13 Parc d'automòbils. 1998.

	Turismes	Motocicletes	Camions i furgonetes	Tractors industrials	Autobusos i altres	Total
Agullana	335	37	127	-	3	**502**
Albanyà	47	8	41	-	1	**97**
Armentera, l'	416	43	113	1	7	**580**
Avinyonet de Puigventós	318	43	90	3	10	**464**
Bàscara	473	66	209	14	35	**797**
Biure	141	31	47	-	2	**221**
Boadella d'Empordà	112	35	61	1	2	**211**
Borrassà	300	68	93	8	15	**484**
Cabanelles	144	28	68	1	7	**248**
Cabanes	417	60	185	2	12	**676**
Cadaqués	773	456	263	1	19	**1 512**
Cantallops	113	19	54	-	1	**187**
Capmany	224	26	99	2	2	**353**
Castelló d'Empúries	3 691	537	1 270	6	200	**5 704**
Cistella	107	14	62	-	2	**185**
Colera	188	25	56	-	-	**269**
Darnius	283	43	104	-	8	**438**
Escala, l'	3 192	582	824	-	49	**4 647**
Espolla	149	29	101	-	3	**282**
Far d'Empordà, el	228	25	103	1	10	**367**
Figueres	17 390	1 868	4 146	196	508	**24 108**
Fortià	266	40	125	1	6	**438**
Garrigàs	178	25	61	-	9	**273**
Garriguella	416	43	132	1	5	**597**
Jonquera, la	1 317	168	382	28	37	**1 932**
Lladó	266	25	89	1	1	**382**
Llançà	1 727	302	449	1	35	**2 514**
Llers	509	100	174	7	20	**810**
Maçanet de Cabrenys	308	56	150	4	7	**525**
Masarac	99	15	55	-	1	**170**
Mollet de Peralada	92	11	27	-	1	**131**
Navata	325	48	122	3	9	**507**
Ordis	169	26	36	-	2	**233**
Palau de Santa Eulàlia	61	10	15	-	-	**86**
Palau-saverdera	428	98	146	-	12	**684**
Pau	199	27	83	-	1	**310**
Pedret i Marzà	70	8	31	-	2	**111**
Peralada	598	82	202	1	7	**890**
Pont de Molins	265	34	85	95	118	**597**
Pontós	163	34	45	-	3	**245**
Port de la Selva, el	390	79	170	-	12	**651**
Portbou	611	49	128	5	19	**812**
Rabós	85	11	32	-	1	**129**
Riumors	111	12	75	13	28	**239**
Roses	6 362	943	1 700	10	142	**9 157**
Sant Climent Sescebes	244	28	80	-	12	**364**
Sant Llorenç de la Muga	67	15	24	-	1	**107**
Sant Miquel de Fluvià	280	18	74	1	-	**373**
Sant Mori	95	12	32	-	1	**140**
Sant Pere Pescador	795	99	267	1	14	**1 176**

(continua)

2.13 Parc d'automòbils. 1998.

(continuació)

	Turismes	Motocicletes	Camions i furgonetes	Tractors industrials	Autobusos i altres	**Total**
Santa Llogaia d'Àlguema	191	23	153	10	42	**419**
Saus	386	52	96	-	5	**539**
Selva de Mar, la	93	16	44	-	2	**155**
Siurana	158	14	49	2	8	**231**
Terrades	85	5	41	-	-	**131**
Torroella de Fluvià	164	24	85	6	13	**292**
Vajol, la	51	12	16	-	1	**80**
Ventalló	328	50	133	2	27	**540**
Vila-sacra	254	36	124	11	5	**430**
Vilabertran	385	52	159	4	13	**613**
Viladamat	242	31	74	-	5	**352**
Vilafant	1 942	271	651	21	65	**2 950**
Vilajuïga	448	75	117	5	15	**660**
Vilamacolum	137	24	79	-	2	**242**
Vilamalla	528	64	400	27	50	**1 069**
Vilamaniscle	61	8	21	-	3	**93**
Vilanant	126	16	52	1	2	**197**
Vilaür	76	8	23	5	11	**123**
Total comarca	**51 192**	**7 242**	**15 424**	**502**	**1 671**	**76 031**

Font: Generalitat de Catalunya. Departament de Política Territorial i Obres Públiques.

2.14 Localització de l'activitat econòmica. 1997.
Establiments i professionals. Per sectors.

	Indústria	Construcció	Comerç al detall	Serveis[1]	Professionals i artistes	Total
Agullana	4	15	9	22	1	**51**
Albanyà	1	1	3	7	1	**13**
Armentera, l'	8	14	13	19	10	**64**
Avinyonet de Puigventós	9	20	6	13	6	**54**
Bàscara	13	13	18	38	6	**88**
Biure	2	4	6	8	4	**24**
Boadella d'Empordà	2	5	3	5	2	**17**
Borrassà	5	15	8	19	1	**48**
Cabanelles	1	2	3	10	3	**19**
Cabanes	11	20	13	25	4	**73**
Cadaqués	14	89	56	122	25	**306**
Cantallops	2	1	5	9	-	**17**
Capmany	10	7	11	18	3	**49**
Castelló d'Empúries	44	168	198	549	73	**1 032**
Cistella	2	3	4	5	2	**16**
Colera	5	7	8	24	8	**52**
Darnius	4	13	5	18	5	**45**
Escala, l'	37	145	215	364	74	**835**
Espolla	3	6	8	7	1	**25**
Far d'Empordà, el	7	5	2	12	2	**28**
Figueres	221	443	985	1 304	522	**3 475**
Fortià	7	16	11	15	1	**50**
Garrigàs	4	5	6	8	2	**25**
Garriguella	13	15	13	16	4	**61**
Jonquera, la	12	41	144	224	39	**460**
Lladó	6	11	8	9	3	**37**
Llançà	21	77	114	197	42	**451**
Llers	6	17	13	31	11	**78**
Maçanet de Cabrenys	3	14	12	27	3	**59**
Masarac	3	4	2	3	-	**12**
Mollet de Peralada	1	6	2	2	1	**12**
Navata	4	20	10	25	4	**63**
Ordis	5	8	2	3	3	**21**
Palau de Santa Eulàlia	2	2	-	-	2	**6**
Palau-saverdera	16	29	13	24	5	**87**
Pau	4	10	6	11	1	**32**
Pedret i Marzà	1	1	6	6	1	**15**
Peralada	10	38	17	49	15	**129**
Pont de Molins	5	10	10	25	1	**51**
Pontós	7	4	5	9	1	**26**
Port de la Selva, el	12	20	36	68	11	**147**
Portbou	9	17	47	75	5	**153**
Rabós	2	4	2	4	-	**12**
Riumors	2	4	1	3	1	**11**
Roses	44	211	399	710	126	**1 490**
Sant Climent Sescebes	6	11	11	32	1	**61**
Sant Llorenç de la Muga	-	5	2	6	2	**15**
Sant Miquel de Fluvià	4	9	12	7	1	**33**
Sant Mori	2	7	1	2	3	**15**
Sant Pere Pescador	7	35	38	85	17	**182**

(continua)

2.14 Localització de l'activitat econòmica. 1997.
Establiments i professionals. Per sectors.
(continuació)

	Indústria	Construcció	Comerç al detall	Serveis[1]	Professionals i artistes	Total
Santa Llogaia d'Àlguema	6	7	2	18	-	**33**
Saus	9	18	15	30	9	**81**
Selva de Mar, la	3	1	4	10	2	**20**
Siurana	1	2	3	12	-	**18**
Terrades	1	3	3	4	-	**11**
Torroella de Fluvià	3	7	7	11	5	**33**
Vajol, la	1	1	3	5	1	**11**
Ventalló	3	18	6	17	3	**47**
Vila-sacra	9	11	15	19	2	**56**
Vilabertran	11	16	8	21	3	**59**
Viladamat	3	11	10	13	5	**42**
Vilafant	49	134	36	79	16	**314**
Vilajuïga	11	17	10	25	2	**65**
Vilamacolum	4	8	-	4	2	**18**
Vilamalla	32	32	21	81	6	**172**
Vilamaniscle	1	7	-	3	2	**13**
Vilanant	3	6	2	8	3	**22**
Vilaür	2	2	1	3	2	**10**
Total comarca	**775**	**1 948**	**2 668**	**4 637**	**1 122**	**11 150**

Font: Institut d'Estadística de Catalunya.
(1) Llevat del comerç al detall.

2.15 Localització de l'activitat econòmica. 1997.
Empreses. Per règim jurídic.

	Persona física	Societat anònima	Societat limitada	Comunitat de béns	Societat cooperativa	Altres	**Total**
Agullana	40	1	3	1	2	4	**51**
Albanyà	9	-	-	-	-	1	**10**
Armentera, l'	35	-	3	2	2	3	**45**
Avinyonet de Puigventós	23	2	7	-	-	3	**35**
Bàscara	45	-	9	3	-	4	**61**
Biure	10	-	3	-	-	5	**18**
Boadella d'Empordà	9	1	3	-	-	-	**13**
Borrassà	24	1	6	-	-	4	**35**
Cabanelles	10	-	-	1	-	-	**11**
Cabanes	35	4	13	3	-	5	**60**
Cadaqués	159	7	27	9	-	28	**230**
Cantallops	8	1	5	-	-	2	**16**
Capmany	15	5	8	-	1	1	**30**
Castelló d'Empúries	212	46	209	15	2	206	**690**
Cistella	11	-	1	2	-	-	**14**
Colera	24	-	4	-	-	5	**33**
Darnius	22	-	7	-	-	2	**31**
Escala, l'	303	20	129	21	5	88	**566**
Espolla	19	-	2	-	2	-	**23**
Far d'Empordà, el	15	2	3	2	-	3	**25**
Figueres	1 451	151	588	60	7	201	**2 458**
Fortià	30	1	6	3	-	3	**43**
Garrigàs	10	1	2	-	-	2	**15**
Garriguella	35	2	4	-	2	4	**47**
Jonquera, la	140	31	62	13	1	33	**280**
Lladó	19	3	3	2	1	4	**32**
Llançà	178	16	76	7	-	49	**326**
Llers	39	5	14	1	-	2	**61**
Maçanet de Cabrenys	29	2	12	-	-	6	**49**
Masarac	9	-	1	1	1	1	**13**
Mollet de Peralada	6	1	2	1	1	-	**11**
Navata	32	1	10	3	-	-	**46**
Ordis	3	-	1	-	-	3	**7**
Palau de Santa Eulàlia	2	-	-	1	-	-	**3**
Palau-saverdera	31	2	14	1	1	7	**56**
Pau	14	1	5	-	1	2	**23**
Pedret i Marzà	2	-	3	-	-	-	**5**
Peralada	48	5	9	4	1	10	**77**
Pont de Molins	21	-	7	1	1	2	**32**
Pontós	8	2	4	-	-	1	**15**
Port de la Selva, el	53	5	15	2	1	14	**90**
Portbou	91	6	9	2	-	5	**113**
Rabós	7	1	1	-	1	2	**12**
Riumors	4	-	2	-	-	-	**6**
Roses	507	63	285	14	5	195	**1 069**
Sant Climent Sescebes	29	1	3	1	1	-	**35**
Sant Llorenç de la Muga	6	1	1	-	-	2	**10**
Sant Miquel de Fluvià	19	1	2	-	-	1	**23**
Sant Mori	9	-	2	-	-	-	**11**
Sant Pere Pescador	70	8	27	3	2	10	**120**

(continua)

2.15 Localització de l'activitat econòmica. 1997.
Empreses. Per règim jurídic.
(continuació)

	Persona física	Societat anònima	Societat limitada	Comunitat de béns	Societat cooperativa	Altres	**Total**
Santa Llogaia d'Àlguema	15	4	9	-	-	2	**30**
Saus	39	4	8	-	1	1	**53**
Selva de Mar, la	12	-	2	-	-	-	**14**
Siurana	5	-	3	1	-	1	**10**
Terrades	9	-	1	1	-	1	**12**
Torroella de Fluvià	14	1	3	-	-	2	**20**
Vajol, la	2	-	3	-	-	1	**6**
Ventalló	22	1	8	-	-	1	**32**
Vila-sacra	21	8	11	1	-	1	**42**
Vilabertran	31	-	17	-	-	1	**49**
Viladamat	20	1	3	2	-	3	**29**
Vilafant	189	9	56	8	-	12	**274**
Vilajuïga	46	1	6	1	3	3	**60**
Vilamacolum	8	1	3	-	-	-	**12**
Vilamalla	35	18	45	4	1	7	**110**
Vilamaniscle	3	-	2	-	1	-	**6**
Vilanant	12	2	3	1	-	-	**18**
Vilaür	4	1	4	-	-	-	**9**
Total comarca	**4 417**	**451**	**1 799**	**198**	**47**	**959**	**7 871**

Font: Institut d'Estadística de Catalunya.

3. Alt Penedès

Índex de taules

3.01 Territori i població. 1998.

3.02 Evolució de la població de dret. 1975-1998.

3.03 Moviment natural de la població. 1997.

3.04 Moviments migratoris interns. Saldos destinació-procedència. 1997.

3.05 Població. Per estat civil. 1996.

3.06 Població. Per nivell d'instrucció. 1996.

3.07 Mobilitat obligada. Desplaçaments residència-treball. 1996.

3.08 Mobilitat obligada. Desplaçaments residència-estudi. 1996.

3.09 Estructura familiar. Llars. Per tipus de nucli. 1996.

3.10 Eleccions municipals. 1999.

3.11 Eleccions al Parlament de Catalunya. 1999.

3.12 Atur registrat. Març. 1998 i 1999.

3.13 Parc d'automòbils. 1998.

3.14 Localització de l'activitat econòmica.
Establiments i professionals. Per sectors. 1997.

3.15 Localització de l'activitat econòmica.
Empreses. Per règim jurídic. 1997.

Toponímia i delimitacions territorials 1975-1999

Per tal de facilitar la consulta i oferir una comparació homogènia del territori en el temps, tota la informació es presenta segons la divisió territorial vigent a 31 de desembre de 1999, independentment dels anys a què fan referència les diferents dades estadístiques.

A continuació es detallen els principals canvis en la toponímia i en les delimitacions territorials produïts durant el període de referència.

Municipi	Data	Canvi produït
Avinyonet del Penedès	8.10.82	rebia anteriorment el nom d'Avinyonet
Castellet i la Gornal	17.01.90	se segrega de la comarca del Garraf
Olesa de Bonesvalls	17.01.90	se segrega de la comarca del Garraf
Pacs del Penedès	16.07.80	rebia anteriorment el nom de Pachs
Puigdàlber	23.04.90	rebia anteriorment el nom de Puigdalba
Vilobí del Penedès	11.02.83	rebia anteriorment el nom de Vilobí

Estructura de la població. Per sexes i edats. 1996.

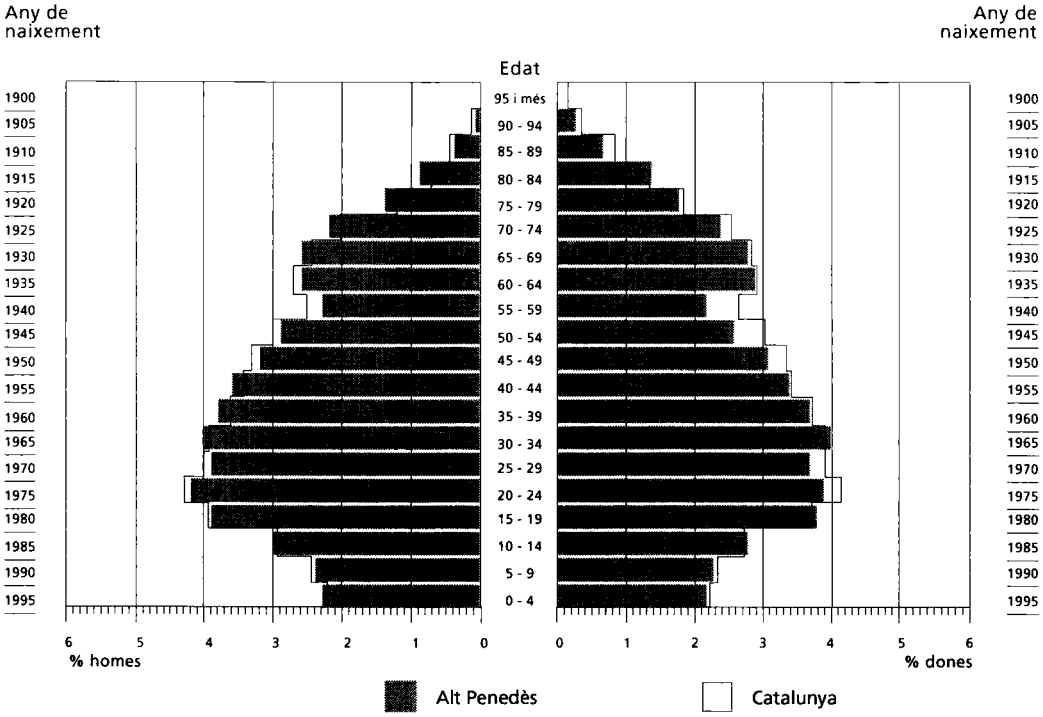

Població ocupada. Per branques d'activitat. 1996.

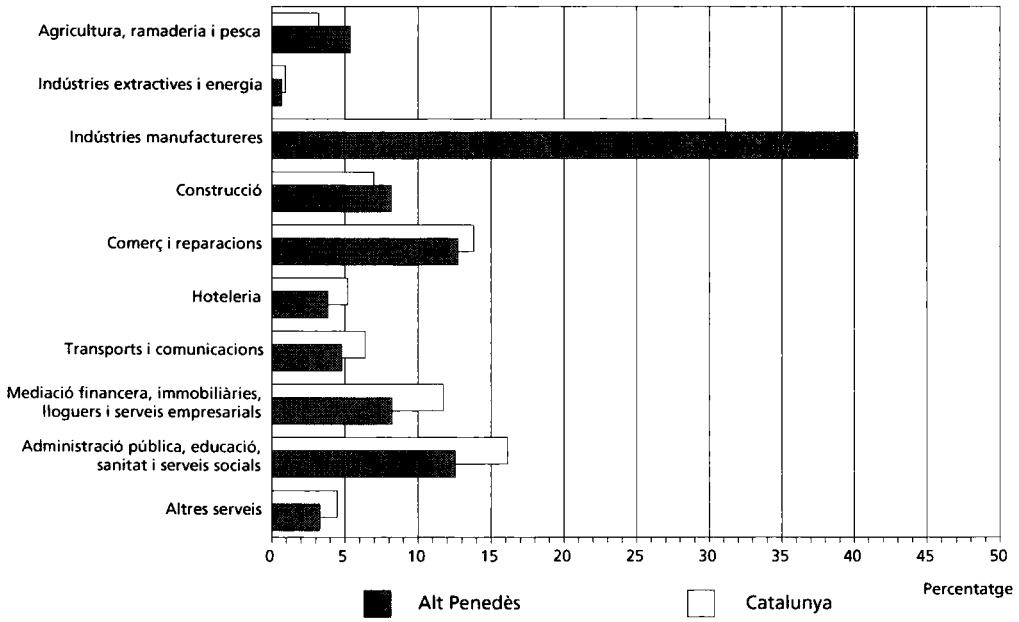

3.01 Territori i població. 1998.

	Altitud metres	Superfície km²	Població habitants	Densitat hab./km²
Avinyonet del Penedès	280	29,1	1 187	40,8
Cabanyes, les	252	1,8	505	280,6
Castellet i la Gornal	137	46,8	1 308	27,9
Castellví de la Marca	198	28,5	1 459	51,2
Font-rubí	319	37,0	1 225	33,1
Gelida	196	26,7	4 220	158,1
Granada, la	272	6,6	1 325	200,8
Mediona	430	47,6	1 304	27,4
Olèrdola	189	29,9	2 058	68,8
Olesa de Bonesvalls	265	30,6	785	25,7
Pacs del Penedès	201	6,1	635	104,1
Pla del Penedès, el	216	9,5	917	96,5
Pontons	584	25,9	299	11,5
Puigdàlber	239	0,4	319	797,5
Sant Cugat Sesgarrigues	266	6,3	734	116,5
Sant Llorenç d'Hortons	196	19,8	1 422	71,8
Sant Martí Sarroca	291	35,6	2 457	69,0
Sant Pere de Riudebitlles	246	5,4	2 082	385,6
Sant Quintí de Mediona	326	13,9	1 617	116,3
Sant Sadurní d'Anoia	162	18,7	9 343	499,6
Santa Fe del Penedès	240	3,5	261	74,6
Santa Margarida i els Monjos	161	17,4	4 088	234,9
Subirats	243	55,8	2 376	42,6
Torrelavit	202	23,9	1 161	48,6
Torrelles de Foix	367	36,8	1 702	46,3
Vilafranca del Penedès	223	19,6	28 925	1 475,8
Vilobí del Penedès	286	9,4	852	90,6
Total comarca	..	**592,4**	**74 566**	**125,9**

Font: Institut d'Estadística de Catalunya.
Institut Cartogràfic de Catalunya.

3.02 Evolució de la població de dret. 1975-1998.

	1975	1981	1986	1991	1996	1998
Avinyonet del Penedès	1 212	1 206	1 187	1 194	1 185	1 187
Cabanyes, les	348	320	359	411	468	505
Castellet i la Gornal	1 188	1 059	1 064	1 107	1 241	1 308
Castellví de la Marca	1 523	1 423	1 362	1 437	1 461	1 459
Font-rubí	1 308	1 171	1 134	1 138	1 186	1 225
Gelida	3 713	3 650	3 810	3 908	3 903	4 220
Granada, la	1 214	1 195	1 192	1 202	1 299	1 325
Mediona	963	970	993	1 035	1 248	1 304
Olèrdola	1 644	1 579	1 578	1 607	1 893	2 058
Olesa de Bonesvalls	333	305	329	447	719	785
Pacs del Penedès	454	401	397	436	620	635
Pla del Penedès, el	1 051	1 000	1 002	964	953	917
Pontons	210	213	217	256	291	299
Puigdàlber	301	306	307	298	319	319
Sant Cugat Sesgarrigues	708	697	744	716	752	734
Sant Llorenç d'Hortons	960	953	962	1 085	1 301	1 422
Sant Martí Sarroca	2 301	2 311	2 326	2 394	2 486	2 457
Sant Pere de Riudebitlles	2 089	2 170	2 184	2 108	2 144	2 082
Sant Quintí de Mediona	1 509	1 533	1 569	1 483	1 568	1 617
Sant Sadurní d'Anoia	8 021	8 596	8 805	9 296	9 205	9 343
Santa Fe del Penedès	212	194	192	200	233	261
Santa Margarida i els Monjos	2 785	3 327	3 605	3 917	4 230	4 088
Subirats	2 299	2 214	2 164	2 083	2 307	2 376
Torrelavit	1 251	1 176	1 188	1 231	1 176	1 161
Torrelles de Foix	1 193	1 128	1 137	1 277	1 603	1 702
Vilafranca del Penedès	21 332	25 025	26 433	27 818	28 553	28 925
Vilobí del Penedès	836	772	765	815	852	852
Total comarca	**60 958**	**64 894**	**67 005**	**69 863**	**73 196**	**74 566**

Font: Institut d'Estadística de Catalunya.

3.03 Moviment natural de la població. 1997.

	Naixements	Defuncions	**Creixement natural**	Matrimonis
Avinyonet del Penedès	12	18	**- 6**	2
Cabanyes, les	5	6	**- 1**	4
Castellet i la Gornal	10	15	**- 5**	5
Castellví de la Marca	9	17	**- 8**	7
Font-rubí	5	11	**- 6**	5
Gelida	45	37	**8**	29
Granada, la	14	12	**2**	14
Mediona	11	17	**- 6**	4
Olèrdola	23	21	**2**	13
Olesa de Bonesvalls	5	4	**1**	5
Pacs del Penedès	6	3	**3**	3
Pla del Penedès, el	7	16	**- 9**	3
Pontons	3	2	**1**	2
Puigdàlber	3	3	**-**	2
Sant Cugat Sesgarrigues	5	11	**- 6**	2
Sant Llorenç d'Hortons	10	20	**- 10**	12
Sant Martí Sarroca	16	34	**- 18**	8
Sant Pere de Riudebitlles	16	20	**- 4**	12
Sant Quintí de Mediona	10	19	**- 9**	4
Sant Sadurní d'Anoia	84	73	**11**	40
Santa Fe del Penedès	2	2	**-**	3
Santa Margarida i els Monjos	46	32	**14**	26
Subirats	29	30	**- 1**	16
Torrelavit	4	7	**- 3**	6
Torrelles de Foix	21	20	**1**	5
Vilafranca del Penedès	283	275	**8**	161
Vilobí del Penedès	3	11	**- 8**	2
Total comarca	**687**	**736**	**- 49**	**395**

Font: Institut d'Estadística de Catalunya.

3.04 Moviments migratoris interns. 1997.
Saldos destinació-procedència.

	Resta de la comarca	Resta de Catalunya	Resta d'Espanya	**Total saldo**
Avinyonet del Penedès	- 23	19	- 1	**- 5**
Cabanyes, les	19	6	1	**26**
Castellet i la Gornal	3	32	- 2	**33**
Castellví de la Marca	10	7	- 7	**10**
Font-rubí	- 5	10	-	**5**
Gelida	- 41	116	- 8	**67**
Granada, la	10	6	- 1	**15**
Mediona	- 3	27	5	**29**
Olèrdola	15	40	- 5	**50**
Olesa de Bonesvalls	- 4	37	- 5	**28**
Pacs del Penedès	11	6	-	**17**
Pla del Penedès, el	- 11	- 1	- 2	**- 14**
Pontons	- 4	8	-	**4**
Puigdàlber	3	2	- 2	**3**
Sant Cugat Sesgarrigues	- 18	-	- 1	**- 19**
Sant Llorenç d'Hortons	6	54	3	**63**
Sant Martí Sarroca	- 2	6	- 3	**1**
Sant Pere de Riudebitlles	- 9	9	- 2	**- 2**
Sant Quintí de Mediona	- 9	25	- 14	**2**
Sant Sadurní d'Anoia	- 36	-	33	**- 3**
Santa Fe del Penedès	1	12	-	**13**
Santa Margarida i els Monjos	28	50	9	**87**
Subirats	-	41	- 1	**40**
Torrelavit	10	- 1	1	**10**
Torrelles de Foix	- 6	56	-	**50**
Vilafranca del Penedès	65	143	22	**230**
Vilobí del Penedès	- 10	- 3	- 1	**- 14**
Total comarca	-	**707**	**19**	**726**

Font: Institut d'Estadística de Catalunya.

3.05 Població. 1996.
Per estat civil.

	Solters/res	Casats/des	Vidus/ídues	Separats/des	Divorciats/des	Total
Avinyonet del Penedès	455	609	102	14	5	**1 185**
Cabanyes, les	196	244	19	2	7	**468**
Castellet i la Gornal	458	666	90	19	8	**1 241**
Castellví de la Marca	577	730	114	28	12	**1 461**
Font-rubí	409	638	120	7	12	**1 186**
Gelida	1 518	1 982	292	68	43	**3 903**
Granada, la	508	681	92	6	12	**1 299**
Mediona	458	660	97	15	18	**1 248**
Olèrdola	736	1 004	105	23	25	**1 893**
Olesa de Bonesvalls	270	420	21	4	4	**719**
Pacs del Penedès	256	322	29	8	5	**620**
Pla del Penedès, el	389	448	93	13	10	**953**
Pontons	103	153	26	6	3	**291**
Puigdàlber	119	169	26	4	1	**319**
Sant Cugat Sesgarrigues	288	407	48	5	4	**752**
Sant Llorenç d'Hortons	503	674	104	10	10	**1 301**
Sant Martí Sarroca	936	1 302	193	37	18	**2 486**
Sant Pere de Riudebitlles	844	1 097	166	19	18	**2 144**
Sant Quintí de Mediona	617	778	130	26	17	**1 568**
Sant Sadurní d'Anoia	3 675	4 809	564	100	57	**9 205**
Santa Fe del Penedès	100	110	17	2	4	**233**
Santa Margarida i els Monjos	1 763	2 167	210	69	21	**4 230**
Subirats	857	1 202	206	28	14	**2 307**
Torrelavit	454	598	103	13	8	**1 176**
Torrelles de Foix	629	851	88	27	8	**1 603**
Vilafranca del Penedès	11 990	13 842	1 906	480	335	**28 553**
Vilobí del Penedès	299	465	74	12	2	**852**
Total comarca	**29 407**	**37 028**	**5 035**	**1 045**	**681**	**73 196**

Font: Institut d'Estadística de Catalunya.

3.06 Població. 1996.
Per nivell d'instrucció.

	Nivell d'estudis (%)				Població de 10 anys i més
	sense titulació	primaris	secundaris	universitaris	
Avinyonet del Penedès	15,72	60,60	18,83	4,84	**1 094**
Cabanyes, les	14,09	55,43	18,94	11,55	**433**
Castellet i la Gornal	16,08	61,01	18,36	4,55	**1 144**
Castellví de la Marca	9,17	68,14	18,26	4,43	**1 331**
Font-rubí	8,20	67,93	17,51	6,36	**1 085**
Gelida	16,84	54,78	20,01	8,38	**3 558**
Granada, la	9,35	63,27	19,22	8,16	**1 176**
Mediona	12,66	65,31	15,87	6,16	**1 153**
Olèrdola	23,95	49,22	20,02	6,81	**1 733**
Olesa de Bonesvalls	10,29	68,08	16,94	4,69	**661**
Pacs del Penedès	18,15	52,45	15,79	13,61	**551**
Pla del Penedès, el	14,93	59,93	19,53	5,61	**891**
Pontons	13,24	63,97	17,65	5,15	**272**
Puigdàlber	17,86	56,79	17,86	7,50	**280**
Sant Cugat Sesgarrigues	11,40	64,10	18,66	5,84	**702**
Sant Llorenç d'Hortons	12,66	58,82	19,92	8,61	**1 185**
Sant Martí Sarroca	7,38	69,82	17,29	5,51	**2 250**
Sant Pere de Riudebitlles	5,04	75,08	13,89	6,00	**1 966**
Sant Quintí de Mediona	13,08	68,65	14,26	4,01	**1 445**
Sant Sadurní d'Anoia	16,36	57,36	18,94	7,34	**8 284**
Santa Fe del Penedès	6,19	61,90	22,38	9,52	**210**
Santa Margarida i els Monjos	14,45	66,44	15,48	3,63	**3 799**
Subirats	14,04	59,64	19,99	6,33	**2 101**
Torrelavit	18,17	58,86	18,08	4,89	**1 084**
Torrelles de Foix	13,06	70,42	13,89	2,64	**1 440**
Vilafranca del Penedès	15,40	55,61	20,33	8,66	**25 826**
Vilobí del Penedès	4,78	74,55	16,80	3,88	**774**
Total comarca	**14,42**	**59,59**	**18,83**	**7,16**	**66 428**

Font: Institut d'Estadística de Catalunya.

3.07 Mobilitat obligada. 1996.
Desplaçaments residència-treball.

	Dins del municipi (a)	A altres municipis de la comarca (b)	Fora de la comarca (c)	Des d'altres municipis de la comarca (d)	Des d'altres comarques (e)	Saldo (f)=(d+e)-(b+c)
Avinyonet del Penedès	147	248	48	158	50	**- 88**
Cabanyes, les	30	139	33	40	8	**- 124**
Castellet i la Gornal	152	93	184	437	347	**507**
Castellví de la Marca	253	214	51	92	39	**- 134**
Font-rubí	219	159	59	119	30	**- 69**
Gelida	720	127	662	94	385	**- 310**
Granada, la	162	285	50	80	50	**- 205**
Mediona	279	31	125	38	36	**- 82**
Olèrdola	257	386	130	847	229	**560**
Olesa de Bonesvalls	128	29	141	12	113	**- 45**
Pacs del Penedès	57	130	45	260	32	**117**
Pla del Penedès, el	124	187	40	80	21	**- 126**
Pontons	49	23	26	6	9	**- 34**
Puigdàlber	34	66	18	38	2	**- 44**
Sant Cugat Sesgarrigues	111	173	43	227	116	**127**
Sant Llorenç d'Hortons	237	63	218	52	266	**37**
Sant Martí Sarroca	416	413	106	153	41	**- 325**
Sant Pere de Riudebitlles	397	316	74	148	38	**- 204**
Sant Quintí de Mediona	264	194	102	59	25	**- 212**
Sant Sadurní d'Anoia	2 448	614	491	656	427	**- 22**
Santa Fe del Penedès	24	54	14	16	11	**- 41**
Santa Margarida i els Monjos	881	566	206	1 023	685	**936**
Subirats	433	269	164	306	72	**- 55**
Torrelavit	212	156	52	326	47	**165**
Torrelles de Foix	223	236	57	128	43	**- 122**
Vilafranca del Penedès	6 939	2 750	1 506	2 535	1 842	**121**
Vilobí del Penedès	111	140	34	131	21	**- 22**
Total comarca	**15 307**	**8 061**	**4 679**	**8 061**	**4 985**	**306**

Font: Institut d'Estadística de Catalunya.

3.08 Mobilitat obligada. 1996.
Desplaçaments residència-estudi.

	Dins del municipi (a)	A altres municipis de la comarca (b)	Fora de la comarca (c)	Des d'altres municipis de la comarca (d)	Des d'altres comarques (e)	Saldo (f)=(d+e)-(b+c)
Avinyonet del Penedès	58	101	43	21	10	**- 113**
Cabanyes, les	2	64	7	2	2	**- 67**
Castellet i la Gornal	11	30	154	1	1	**- 182**
Castellví de la Marca	138	107	56	18	4	**- 141**
Font-rubí	86	55	37	6	4	**- 82**
Gelida	360	171	191	10	17	**- 335**
Granada, la	109	118	33	7	11	**- 133**
Mediona	105	12	103	-	1	**- 114**
Olèrdola	134	131	54	17	14	**- 154**
Olesa de Bonesvalls	39	35	39	-	14	**- 60**
Pacs del Penedès	7	121	23	1	-	**- 143**
Pla del Penedès, el	63	62	30	7	-	**- 85**
Pontons	-	40	16	-	-	**- 56**
Puigdàlber	5	39	5	2	-	**- 42**
Sant Cugat Sesgarrigues	34	70	16	9	39	**- 38**
Sant Llorenç d'Hortons	121	61	67	-	15	**- 113**
Sant Martí Sarroca	154	230	75	6	1	**- 298**
Sant Pere de Riudebitlles	196	104	97	8	19	**- 174**
Sant Quintí de Mediona	137	91	38	6	47	**- 76**
Sant Sadurní d'Anoia	1 630	84	291	667	405	**697**
Santa Fe del Penedès	16	22	9	-	3	**- 28**
Santa Margarida i els Monjos	561	244	115	41	10	**- 308**
Subirats	166	130	78	17	11	**- 180**
Torrelavit	52	146	51	2	7	**- 188**
Torrelles de Foix	181	112	8	39	6	**- 75**
Vilafranca del Penedès	4 923	99	1 062	1 651	213	**703**
Vilobí del Penedès	61	75	25	16	1	**- 83**
Total comarca	**9 349**	**2 554**	**2 723**	**2 554**	**855**	**- 1 868**

Font: Institut d'Estadística de Catalunya.

3.09 Estructura familiar. 1996.
Llars. Per tipus de nucli.

	Sense nucli		Amb un nucli				
			parelles				
	amb una persona	amb dues o més	sense fills	amb fills	pare o mare amb fills	Amb dos nuclis o més	**Total**
Avinyonet del Penedès	61	8	83	171	42	21	**386**
Cabanyes, les	14	3	36	69	11	8	**141**
Castellet i la Gornal	59	11	110	186	34	20	**420**
Castellví de la Marca	83	11	95	200	32	40	**461**
Font-rubí	59	6	94	138	32	47	**376**
Gelida	190	14	340	637	102	39	**1 322**
Granada, la	49	5	89	199	35	25	**402**
Mediona	87	14	102	171	35	27	**436**
Olèrdola	92	10	157	307	37	23	**626**
Olesa de Bonesvalls	45	2	77	116	9	6	**255**
Pacs del Penedès	32	2	36	112	7	6	**195**
Pla del Penedès, el	59	5	54	147	31	15	**311**
Pontons	34	-	31	39	8	3	**115**
Puigdàlber	14	1	25	55	6	5	**106**
Sant Cugat Sesgarrigues	26	2	55	107	15	17	**222**
Sant Llorenç d'Hortons	58	12	108	188	25	30	**421**
Sant Martí Sarroca	98	17	160	335	44	92	**746**
Sant Pere de Riudebitlles	72	21	159	338	61	30	**681**
Sant Quintí de Mediona	85	11	125	243	39	23	**526**
Sant Sadurní d'Anoia	289	38	637	1 557	229	122	**2 872**
Santa Fe del Penedès	9	3	16	30	3	7	**68**
Santa Margarida i els Monjos	146	9	271	740	87	54	**1 307**
Subirats	118	15	213	334	63	37	**780**
Torrelavit	54	6	86	171	36	23	**376**
Torrelles de Foix	99	6	124	259	31	25	**544**
Vilafranca del Penedès	1 686	157	2 028	4 782	944	171	**9 768**
Vilobí del Penedès	33	3	52	116	16	30	**250**
Total comarca	**3 651**	**392**	**5 363**	**11 747**	**2 014**	**946**	**24 113**

Font: Institut d'Estadística de Catalunya.

3.10 Eleccions municipals.
13 de juny de 1999.

	Electors	**Participació**	Vots a partits (%)					
			PSC	CIU	PP	ERC	IC	Altres
Avinyonet del Penedès	1 046	**74,28**	48,02	37,30	6,88	7,80	-	-
Cabanyes, les	449	**79,73**	29,90	70,10	-	-	-	-
Castellet i la Gornal	1 192	**71,14**	57,83	30,36	2,05	9,76	-	-
Castellví de la Marca	1 240	**67,98**	40,36	47,83	0,96	10,84	-	-
Font-rubí	1 016	**73,33**	21,73	49,16	1,39	27,72	-	-
Gelida	3 741	**67,39**	38,20	18,69	7,44	28,65	-	7,03
Granada, la	1 105	**77,74**	25,57	37,53	4,83	-	-	32,06
Mediona	1 218	**83,09**	49,43	49,54	1,03	-	-	-
Olèrdola	1 811	**65,54**	29,83	62,01	8,16	-	-	-
Olesa de Bonesvalls	742	**76,01**	-	49,64	-	14,96	-	35,40
Pacs del Penedès	496	**82,26**	20,20	70,45	9,34	-	-	-
Pla del Penedès, el	812	**79,68**	47,17	52,83	-	-	-	-
Pontons	323	**88,54**	11,31	28,27	60,42	-	-	-
Puigdàlber	279	**72,76**	-	100,00	-	-	-	-
Sant Cugat Sesgarrigues	601	**83,19**	38,88	28,27	-	-	-	32,85
Sant Llorenç d'Hortons	1 241	**73,57**	38,76	19,33	0,45	11,57	-	29,89
Sant Martí Sarroca	2 061	**73,02**	26,21	45,95	2,38	-	-	25,46
Sant Pere de Riudebitlles	1 778	**74,86**	16,55	16,93	7,86	41,27	-	17,39
Sant Quintí de Mediona	1 458	**80,73**	29,27	45,41	9,70	15,62	-	-
Sant Sadurní d'Anoia	8 091	**68,62**	33,65	45,24	6,66	14,45	-	-
Santa Fe del Penedès	236	**77,12**	-	100,00	-	-	-	-
Santa Margarida i els Monjos	3 641	**71,96**	63,17	22,77	2,83	-	-	11,23
Subirats	2 072	**76,35**	2,22	39,58	8,82	25,08	-	24,30
Torrelavit	1 016	**75,49**	36,40	63,60	-	-	-	-
Torrelles de Foix	1 393	**70,85**	49,48	34,82	15,70	-	-	-
Vilafranca del Penedès	24 632	**58,77**	55,67	22,15	8,04	12,68	-	1,46
Vilobí del Penedès	726	**85,95**	55,54	44,46	-	-	-	-
Total comarca	**64 416**	**67,49**	**41,91**	**33,78**	**6,46**	**11,87**	**-**	**5,98**

Font: Generalitat de Catalunya. Departament de Governació i Relacions Institucionals.

3.11 Eleccions al Parlament de Catalunya.
17 d'octubre de 1999.

	Electors	**Participació**	Vots a partits (%)				
			PSC	CIU	PP	ERC	IC
Avinyonet del Penedès	1 040	**66,44**	18,17	62,65	4,07	12,65	1,45
Cabanyes, les	450	**75,11**	22,39	56,12	3,88	13,43	2,69
Castellet i la Gornal	1 202	**61,73**	42,37	41,95	4,95	7,15	1,79
Castellví de la Marca	1 227	**61,29**	17,80	66,40	4,02	8,43	1,34
Font-rubí	1 001	**73,03**	15,49	66,11	4,29	10,51	1,94
Gelida	3 701	**65,12**	35,41	43,73	6,23	11,04	1,55
Granada, la	1 095	**68,13**	20,54	58,65	3,24	12,03	3,65
Mediona	1 211	**72,09**	36,59	46,49	3,22	9,78	1,73
Olèrdola	1 855	**65,71**	25,56	55,81	4,45	9,15	3,13
Olesa de Bonesvalls	752	**65,56**	31,12	41,70	10,17	9,13	3,73
Pacs del Penedès	485	**74,85**	26,26	58,38	7,54	6,15	1,12
Pla del Penedès, el	812	**71,80**	24,35	56,99	3,11	13,13	1,55
Pontons	323	**73,68**	15,68	48,73	26,27	5,93	1,69
Puigdàlber	273	**78,39**	17,92	59,91	5,19	15,09	0,94
Sant Cugat Sesgarrigues	602	**76,08**	26,43	58,15	2,86	9,91	0,66
Sant Llorenç d'Hortons	1 216	**69,65**	31,31	48,81	4,52	10,00	1,90
Sant Martí Sarroca	2 071	**64,94**	27,61	58,06	2,40	9,60	1,35
Sant Pere de Riudebitlles	1 778	**68,22**	22,98	57,70	3,41	13,07	2,08
Sant Quintí de Mediona	1 434	**73,01**	25,83	54,37	5,83	11,26	1,55
Sant Sadurní d'Anoia	8 120	**65,48**	34,96	45,62	5,47	10,98	1,65
Santa Fe del Penedès	239	**79,92**	12,11	63,68	1,58	18,42	2,11
Santa Margarida i els Monjos	3 656	**63,02**	45,06	37,12	4,61	8,78	2,19
Subirats	2 086	**69,70**	20,28	57,01	4,86	15,00	1,39
Torrelavit	1 009	**71,75**	21,28	59,53	3,06	12,66	1,81
Torrelles de Foix	1 394	**59,76**	35,63	45,53	7,61	7,97	2,05
Vilafranca del Penedès	24 454	**61,79**	35,50	42,24	6,99	11,04	2,61
Vilobí del Penedès	717	**70,57**	33,67	53,51	1,60	8,62	1,00
Total comarca	**64 203**	**65,02**	**32,04**	**47,71**	**5,68**	**10,82**	**2,12**

Font: Generalitat de Catalunya. Departament de Governació i Relacions Institucionals.

3.12 Atur registrat. 1998 i 1999.
Març.

	1998	1999	**Variació absoluta**	Variació relativa
Avinyonet del Penedès	24	19	**- 5**	- 20,83
Cabanyes, les	13	7	**- 6**	- 46,15
Castellet i la Gornal	38	29	**- 9**	- 23,68
Castellví de la Marca	36	29	**- 7**	- 19,44
Font-rubí	25	18	**- 7**	- 28,00
Gelida	151	141	**- 10**	- 6,62
Granada, la	26	14	**- 12**	- 46,15
Mediona	31	20	**- 11**	- 35,48
Olèrdola	58	35	**- 23**	- 39,66
Olesa de Bonesvalls	18	14	**- 4**	- 22,22
Pacs del Penedès	18	11	**- 7**	- 38,89
Pla del Penedès, el	19	7	**- 12**	- 63,16
Pontons	10	5	**- 5**	- 50,00
Puigdàlber	10	8	**- 2**	- 20,00
Sant Cugat Sesgarrigues	10	10	**-**	-
Sant Llorenç d'Hortons	34	27	**- 7**	- 20,59
Sant Martí Sarroca	56	39	**- 17**	- 30,36
Sant Pere de Riudebitlles	57	41	**- 16**	- 28,07
Sant Quintí de Mediona	49	39	**- 10**	- 20,41
Sant Sadurní d'Anoia	188	137	**- 51**	- 27,13
Santa Fe del Penedès	8	6	**- 2**	- 25,00
Santa Margarida i els Monjos	139	89	**- 50**	- 35,97
Subirats	45	34	**- 11**	- 24,44
Torrelavit	18	15	**- 3**	- 16,67
Torrelles de Foix	55	48	**- 7**	- 12,73
Vilafranca del Penedès	917	573	**- 344**	- 37,51
Vilobí del Penedès	16	12	**- 4**	- 25,00
Total comarca	**2 069**	**1 427**	**- 642**	**- 31,03**

Font: Generalitat de Catalunya. Departament de Treball.

3.13 Parc d'automòbils. 1998.

	Turismes	Motocicletes	Camions i furgonetes	Tractors industrials	Autobusos i altres	**Total**
Avinyonet del Penedès	647	113	222	7	20	**1 009**
Cabanyes, les	248	35	53	2	4	**342**
Castellet i la Gornal	651	99	200	9	42	**1 001**
Castellví de la Marca	684	126	260	11	42	**1 123**
Font-rubí	571	70	221	6	25	**893**
Gelida	1 921	237	406	5	29	**2 598**
Granada, la	630	80	203	4	13	**930**
Mediona	613	120	160	1	16	**910**
Olèrdola	1 177	169	1 679	46	104	**3 175**
Olesa de Bonesvalls	427	59	130	4	14	**634**
Pacs del Penedès	290	57	121	7	35	**510**
Pla del Penedès, el	451	54	146	1	3	**655**
Pontons	184	32	91	-	3	**310**
Puigdàlber	198	41	51	-	2	**292**
Sant Cugat Sesgarrigues	371	55	108	10	25	**569**
Sant Llorenç d'Hortons	674	97	211	1	21	**1 004**
Sant Martí Sarroca	1 238	178	420	8	37	**1 881**
Sant Pere de Riudebitlles	952	134	260	15	40	**1 401**
Sant Quintí de Mediona	665	133	205	-	19	**1 022**
Sant Sadurní d'Anoia	3 967	628	1 044	42	225	**5 906**
Santa Fe del Penedès	115	20	41	1	13	**190**
Santa Margarida i els Monjos	2 027	263	537	87	151	**3 065**
Subirats	1 122	179	460	14	37	**1 812**
Torrelavit	577	100	188	17	37	**919**
Torrelles de Foix	833	114	332	6	30	**1 315**
Vilafranca del Penedès	12 621	1 419	2 985	123	387	**17 535**
Vilobí del Penedès	419	84	175	4	23	**705**
Total comarca	**34 273**	**4 696**	**10 909**	**431**	**1 397**	**51 706**

Font: Generalitat de Catalunya. Departament de Política Territorial i Obres Públiques.

3.14 Localització de l'activitat econòmica. 1997.
Establiments i professionals. Per sectors.

	Indústria	Construcció	Comerç al detall	Serveis[1]	Professionals i artistes	**Total**
Avinyonet del Penedès	20	34	17	54	5	**130**
Cabanyes, les	7	16	5	14	5	**47**
Castellet i la Gornal	10	27	4	19	6	**66**
Castellví de la Marca	31	40	12	41	6	**130**
Font-rubí	35	31	7	28	7	**108**
Gelida	72	75	62	112	52	**373**
Granada, la	21	35	14	39	9	**118**
Mediona	18	38	25	30	18	**129**
Olèrdola	90	95	28	122	10	**345**
Olesa de Bonesvalls	12	24	10	22	2	**70**
Pacs del Penedès	17	23	10	16	12	**78**
Pla del Penedès, el	21	21	14	30	5	**91**
Pontons	2	11	3	10	2	**28**
Puigdàlber	8	9	8	9	7	**41**
Sant Cugat Sesgarrigues	17	19	9	22	5	**72**
Sant Llorenç d'Hortons	43	31	18	74	8	**174**
Sant Martí Sarroca	38	64	29	87	22	**240**
Sant Pere de Riudebitlles	30	36	40	75	11	**192**
Sant Quintí de Mediona	35	47	27	32	8	**149**
Sant Sadurní d'Anoia	183	106	199	276	93	**857**
Santa Fe del Penedès	4	13	2	3	2	**24**
Santa Margarida i els Monjos	75	85	65	143	18	**386**
Subirats	60	75	49	96	12	**292**
Torrelavit	36	20	11	29	5	**101**
Torrelles de Foix	15	42	17	46	8	**128**
Vilafranca del Penedès	218	366	716	1 180	370	**2 850**
Vilobí del Penedès	23	33	5	19	2	**82**
Total comarca	**1 141**	**1 416**	**1 406**	**2 628**	**710**	**7 301**

Font: Institut d'Estadística de Catalunya.
(1) Llevat del comerç al detall.

3.15 Localització de l'activitat econòmica. 1997.
Empreses. Per règim jurídic.

	Persona física	Societat anònima	Societat limitada	Comunitat de béns	Societat cooperativa	Altres	**Total**
Avinyonet del Penedès	69	5	14	-	-	7	**95**
Cabanyes, les	23	2	3	-	1	3	**32**
Castellet i la Gornal	1	-	-	-	-	-	**1**
Castellví de la Marca	56	7	24	-	1	8	**96**
Font-rubí	49	10	22	-	-	5	**86**
Gelida	169	17	66	-	4	13	**269**
Granada, la	58	3	22	1	1	9	**94**
Mediona	65	3	10	2	-	5	**85**
Olèrdola	105	35	84	1	6	5	**236**
Olesa de Bonesvalls	56	2	9	-	-	5	**72**
Pacs del Penedès	29	7	7	-	1	7	**51**
Pla del Penedès, el	52	6	19	-	3	2	**82**
Pontons	19	1	2	-	-	1	**23**
Puigdàlber	22	-	4	-	-	-	**26**
Sant Cugat Sesgarrigues	35	5	7	-	2	3	**52**
Sant Llorenç d'Hortons	67	14	42	1	3	8	**135**
Sant Martí Sarroca	114	9	33	-	4	10	**170**
Sant Pere de Riudebitlles	129	10	22	2	2	6	**171**
Sant Quintí de Mediona	92	6	19	-	1	9	**127**
Sant Sadurní d'Anoia	377	71	120	4	7	31	**610**
Santa Fe del Penedès	10	2	1	1	-	1	**15**
Santa Margarida i els Monjos	158	35	55	1	8	20	**277**
Subirats	147	14	32	1	4	17	**215**
Torrelavit	48	16	12	-	1	3	**80**
Torrelles de Foix	72	4	19	-	-	6	**101**
Vilafranca del Penedès	1 040	174	479	7	28	161	**1 889**
Vilobí del Penedès	35	5	15	-	1	2	**58**
Total comarca	**3 097**	**463**	**1 142**	**21**	**78**	**347**	**5 148**

Font: Institut d'Estadística de Catalunya.

4. Alt Urgell

Índex de taules

4.01 Territori i població. 1998.

4.02 Evolució de la població de dret. 1975-1998.

4.03 Moviment natural de la població. 1997.

4.04 Moviments migratoris interns. Saldos destinació-procedència. 1997.

4.05 Població. Per estat civil. 1996.

4.06 Població. Per nivell d'instrucció. 1996.

4.07 Mobilitat obligada. Desplaçaments residència-treball. 1996.

4.08 Mobilitat obligada. Desplaçaments residència-estudi. 1996.

4.09 Estructura familiar. Llars. Per tipus de nucli. 1996.

4.10 Eleccions municipals. 1999.

4.11 Eleccions al Parlament de Catalunya. 1999.

4.12 Atur registrat. Març. 1998 i 1999.

4.13 Parc d'automòbils. 1998.

4.14 Localització de l'activitat econòmica.
Establiments i professionals. Per sectors. 1997.

4.15 Localització de l'activitat econòmica.
Empreses. Per règim jurídic. 1997.

Toponímia i delimitacions territorials 1975-1999

Per tal de facilitar la consulta i oferir una comparació homogènia del territori en el temps, tota la informació es presenta segons la divisió territorial vigent a 31 de desembre de 1999, independentment dels anys a què fan referència les diferents dades estadístiques.

A continuació es detallen els principals canvis en la toponímia i en les delimitacions territorials produïts durant el període de referència.

Municipi	Data	Canvi produït
Cava	11.02.83	rebia anteriorment el nom de Cavá
Estamariu	11.02.83	rebia anteriorment el nom de Estimariu
Pont de Bar, el	2.02.89	rebia anteriorment el nom d'Aristot i Toloriu

Estructura de la població. Per sexes i edats. 1996.

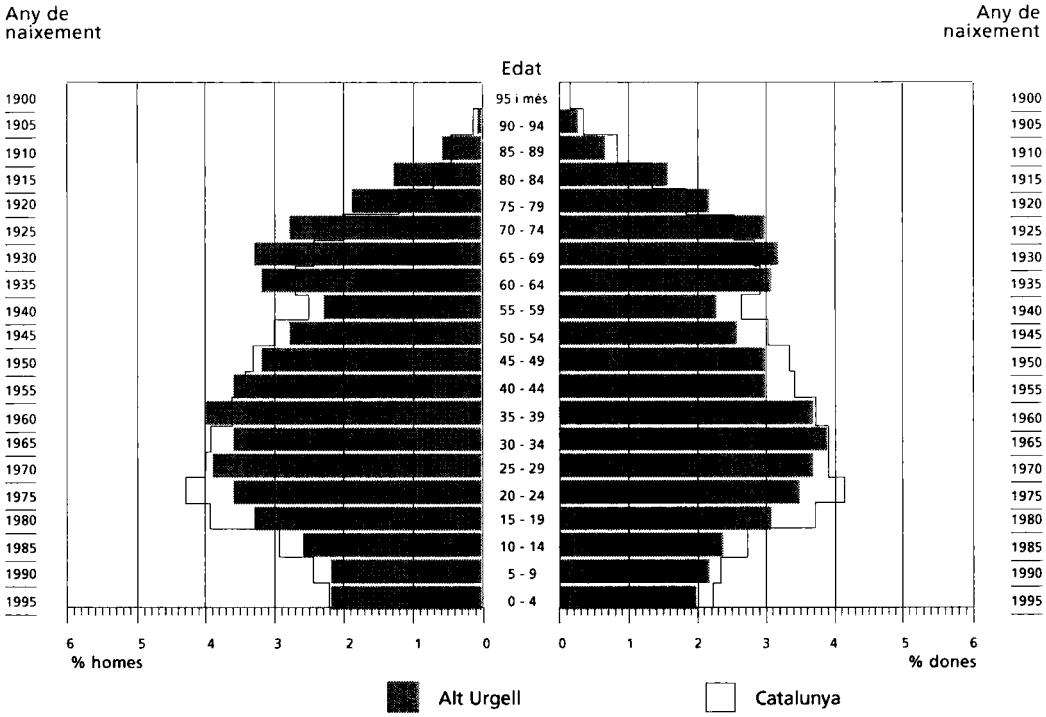

Població ocupada. Per branques d'activitat. 1996.

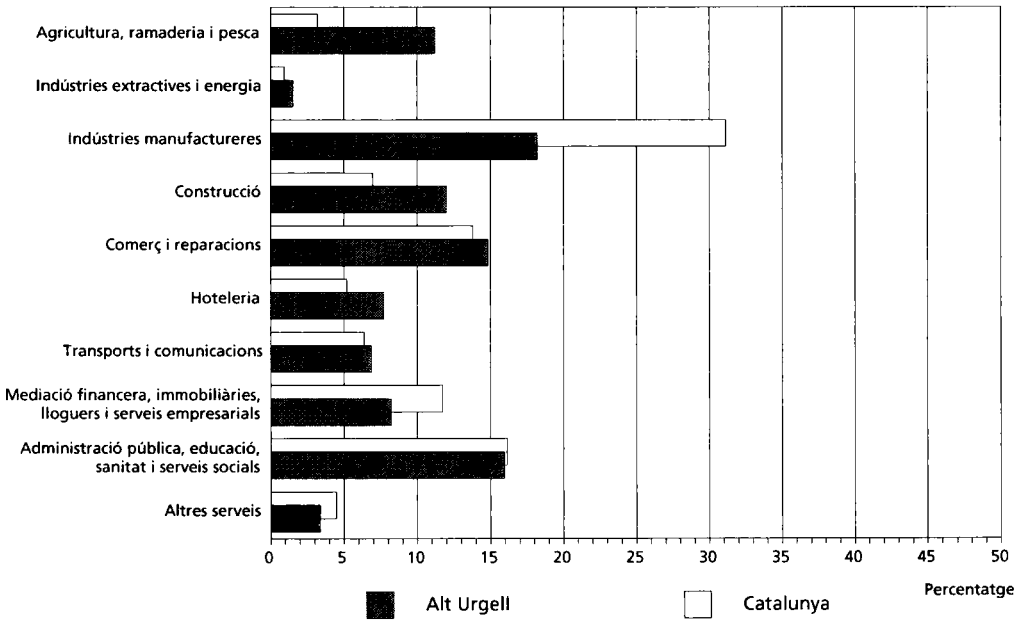

4.01 Territori i població. 1998.

	Altitud metres	Superfície km²	Població habitants	Densitat hab./km²
Alàs i Cerc	768	57,1	410	7,2
Arsèguel	950	10,5	104	9,9
Bassella	425	70,8	335	4,7
Cabó	768	79,5	120	1,5
Cava	1 291	42,1	56	1,3
Coll de Nargó	573	153,7	614	4,0
Estamariu	1 084	21,4	131	6,1
Fígols i Alinyà	602	102,2	307	3,0
Josa i Tuixén	1 206	68,4	139	2,0
Montferrer i Castellbò	732	177,5	728	4,1
Oliana	469	31,9	1 877	58,8
Organyà	558	11,5	993	86,3
Peramola	566	55,6	379	6,8
Pont de Bar, el	861	43,0	145	3,4
Ribera d'Urgellet	702	104,9	748	7,1
Seu d'Urgell, la	691	14,9	10 661	715,5
Valls d'Aguilar, les	669	124,5	296	2,4
Valls de Valira, les	740	170,9	736	4,3
Vansa i Fórnols, la	989	106,4	171	1,6
Total comarca	..	**1 446,9**	**18 950**	**13,1**

Font: Institut d'Estadística de Catalunya.
Institut Cartogràfic de Catalunya.

4.02 Evolució de la població de dret. 1975-1998.

	1975	1981	1986	1991	1996	1998
Alàs i Cerc	538	465	424	403	409	410
Arsèguel	78	81	83	101	101	104
Bassella	411	400	393	367	341	335
Cabó	179	163	159	142	127	120
Cava	66	63	50	51	61	56
Coll de Nargó	723	742	684	623	606	614
Estamariu	151	135	140	134	135	131
Fígols i Alinyà	455	410	377	347	306	307
Josa i Tuixén	151	133	134	145	141	139
Montferrer i Castellbò	633	609	631	659	730	728
Oliana	2 055	2 104	2 075	2 017	1 844	1 877
Organyà	1 150	1 143	1 079	1 049	1 010	993
Peramola	487	449	408	393	375	379
Pont de Bar, el	206	167	171	169	142	145
Ribera d'Urgellet	912	889	817	822	743	748
Seu d'Urgell, la	9 392	10 190	10 101	10 374	10 711	10 661
Valls d'Aguilar, les	346	270	234	229	302	296
Valls de Valira, les	704	765	745	818	748	736
Vansa i Fórnols, la	151	157	160	167	174	171
Total comarca	**18 788**	**19 335**	**18 865**	**19 010**	**19 006**	**18 950**

Font: Institut d'Estadística de Catalunya.

4.03 Moviment natural de la població. 1997.

	Naixements	Defuncions	**Creixement natural**	Matrimonis
Alàs i Cerc	1	4	**- 3**	2
Arsèguel	1	-	**1**	1
Bassella	1	6	**- 5**	-
Cabó	-	3	**- 3**	-
Cava	-	-	**-**	-
Coll de Nargó	4	6	**- 2**	1
Estamariu	-	2	**- 2**	-
Fígols i Alinyà	1	3	**- 2**	-
Josa i Tuixén	1	2	**- 1**	1
Montferrer i Castellbò	2	7	**- 5**	4
Oliana	13	44	**- 31**	6
Organyà	5	16	**- 11**	2
Peramola	2	4	**- 2**	-
Pont de Bar, el	-	5	**- 5**	-
Ribera d'Urgellet	1	6	**- 5**	1
Seu d'Urgell, la	78	131	**- 53**	43
Valls d'Aguilar, les	1	2	**- 1**	1
Valls de Valira, les	4	8	**- 4**	2
Vansa i Fórnols, la	3	1	**2**	1
Total comarca	**118**	**250**	**- 132**	**65**

Font: Institut d'Estadística de Catalunya.

4.04 Moviments migratoris interns. 1997.
Saldos destinació-procedència.

	Resta de la comarca	Resta de Catalunya	Resta d'Espanya	**Total saldo**
Alàs i Cerc	-	6	-	**6**
Arsèguel	2	-	-	**2**
Bassella	3	- 6	-	**- 3**
Cabó	- 2	-	-	**- 2**
Cava	-	- 2	-	**- 2**
Coll de Nargó	3	-	-	**3**
Estamariu	-	-	-	**-**
Fígols i Alinyà	- 1	1	-	**-**
Josa i Tuixén	-	3	-	**3**
Montferrer i Castellbò	- 1	1	1	**1**
Oliana	12	22	- 3	**31**
Organyà	- 9	- 4	5	**- 8**
Peramola	-	7	-	**7**
Pont de Bar, el	5	-	- 2	**3**
Ribera d'Urgellet	- 4	3	2	**1**
Seu d'Urgell, la	- 4	13	- 27	**- 18**
Valls d'Aguilar, les	- 2	9	-	**7**
Valls de Valira, les	- 2	2	1	**1**
Vansa i Fórnols, la	-	- 2	-	**- 2**
Total comarca	**-**	**53**	**- 23**	**30**

Font: Institut d'Estadística de Catalunya.

4.05 Població. 1996.
Per estat civil.

	Solters/res	Casats/des	Vidus/ídues	Separats/des	Divorciats/des	**Total**
Alàs i Cerc	162	210	33	2	2	**409**
Arsèguel	46	46	7	2	-	**101**
Bassella	122	185	34	-	-	**341**
Cabó	45	69	13	-	-	**127**
Cava	32	21	6	1	1	**61**
Coll de Nargó	251	280	65	6	4	**606**
Estamariu	52	68	14	1	-	**135**
Fígols i Alinyà	118	153	28	4	3	**306**
Josa i Tuixén	69	59	9	1	3	**141**
Montferrer i Castellbò	342	342	42	3	1	**730**
Oliana	733	950	150	7	4	**1 844**
Organyà	390	499	106	9	6	**1 010**
Peramola	140	188	42	3	2	**375**
Pont de Bar, el	58	71	12	1	-	**142**
Ribera d'Urgellet	295	376	67	4	1	**743**
Seu d'Urgell, la	4 600	5 089	786	155	81	**10 711**
Valls d'Aguilar, les	113	138	44	5	2	**302**
Valls de Valira, les	275	384	78	7	4	**748**
Vansa i Fórnols, la	82	75	14	2	1	**174**
Total comarca	**7 925**	**9 203**	**1 550**	**213**	**115**	**19 006**

Font: Institut d'Estadística de Catalunya.

4.06 Població. 1996.
Per nivell d'instrucció.

	Nivell d'estudis (%)				Població de 10 anys i més
	sense titulació	primaris	secundaris	universitaris	
Alàs i Cerc	10,50	64,57	16,54	8,40	**381**
Arsèguel	14,43	54,64	19,59	11,34	**97**
Bassella	6,39	76,68	13,74	3,19	**313**
Cabó	0,85	78,81	16,95	3,39	**118**
Cava	15,79	63,16	14,04	7,02	**57**
Coll de Nargó	16,22	66,31	11,53	5,95	**555**
Estamariu	8,40	72,52	12,21	6,87	**131**
Fígols i Alinyà	4,08	76,19	15,65	4,08	**294**
Josa i Tuixén	3,73	69,40	18,66	8,21	**134**
Montferrer i Castellbò	19,05	58,05	16,40	6,50	**677**
Oliana	14,92	63,17	16,67	5,24	**1 716**
Organyà	7,65	71,34	15,30	5,71	**928**
Peramola	4,05	78,61	9,83	7,51	**346**
Pont de Bar, el	47,45	34,31	16,06	2,19	**137**
Ribera d'Urgellet	6,86	66,29	20,43	6,43	**700**
Seu d'Urgell, la	16,39	52,30	21,05	10,25	**9 632**
Valls d'Aguilar, les	9,06	67,60	14,29	9,06	**287**
Valls de Valira, les	13,29	69,43	12,86	4,43	**700**
Vansa i Fórnols, la	11,88	65,00	19,38	3,75	**160**
Total comarca	**14,41**	**58,70**	**18,61**	**8,28**	**17 363**

Font: Institut d'Estadística de Catalunya.

4.07 Mobilitat obligada. 1996.
Desplaçaments residència-treball.

	Dins del municipi (a)	A altres municipis de la comarca (b)	Fora de la comarca (c)	Des d'altres municipis de la comarca (d)	Des d'altres comarques (e)	**Saldo (f)=(d+e)-(b+c)**
Alàs i Cerc	51	59	41	18	-	**- 82**
Arsèguel	12	16	15	7	-	**- 24**
Bassella	64	22	19	4	20	**- 17**
Cabó	28	4	-	-	2	**- 2**
Cava	11	7	7	1	-	**- 13**
Coll de Nargó	122	39	30	17	4	**- 48**
Estamariu	26	17	15	11	-	**- 21**
Fígols i Alinyà	53	22	13	14	1	**- 20**
Josa i Tuixén	30	12	16	6	3	**- 19**
Montferrer i Castellbò	143	93	75	144	12	**- 12**
Oliana	566	41	90	76	66	**11**
Organyà	226	53	64	36	10	**- 71**
Peramola	65	37	29	23	11	**- 32**
Pont de Bar, el	31	12	5	4	6	**- 7**
Ribera d'Urgellet	145	87	37	36	8	**- 80**
Seu d'Urgell, la	2 820	288	919	433	227	**- 547**
Valls d'Aguilar, les	38	41	36	16	2	**- 59**
Valls de Valira, les	96	81	100	99	5	**- 77**
Vansa i Fórnols, la	35	15	2	1	7	**- 9**
Total comarca	**4 562**	**946**	**1 513**	**946**	**384**	**- 1 129**

Font: Institut d'Estadística de Catalunya.

4.08 Mobilitat obligada. 1996.
Desplaçaments residència-estudi.

	Dins del municipi (a)	A altres municipis de la comarca (b)	Fora de la comarca (c)	Des d'altres municipis de la comarca (d)	Des d'altres comarques (e)	Saldo (f)=(d+e)-(b+c)
Alàs i Cerc	7	43	18	-	1	- 60
Arsèguel	4	9	7	-	-	- 16
Bassella	11	7	33	-	-	- 40
Cabó	2	10	3	-	-	- 13
Cava	-	-	9	-	-	- 9
Coll de Nargó	51	10	23	-	3	- 30
Estamariu	-	11	2	-	-	- 13
Fígols i Alinyà	13	13	7	-	-	- 20
Josa i Tuixén	6	10	5	19	-	4
Montferrer i Castellbò	24	87	17	13	12	- 79
Oliana	195	4	118	25	9	- 88
Organyà	101	35	47	10	-	- 72
Peramola	13	20	10	2	-	- 28
Pont de Bar, el	1	14	1	-	-	- 15
Ribera d'Urgellet	30	50	22	4	-	- 68
Seu d'Urgell, la	1 710	3	405	368	137	97
Valls d'Aguilar, les	-	24	10	-	-	- 34
Valls de Valira, les	-	71	40	-	-	- 111
Vansa i Fórnols, la	3	20	1	-	-	- 21
Total comarca	**2 171**	**441**	**778**	**441**	**162**	**- 616**

Font: Institut d'Estadística de Catalunya.

4.09 Estructura familiar. 1996.
Llars. Per tipus de nucli.

	Sense nucli		Amb un nucli				
			parelles				
	amb una persona	amb dues o més	sense fills	amb fills	pare o mare amb fills	Amb dos nuclis o més	**Total**
Alàs i Cerc	30	5	16	57	15	11	**134**
Arsèguel	8	4	9	8	3	3	**35**
Bassella	15	4	12	35	4	21	**91**
Cabó	9	2	7	19	1	4	**42**
Cava	12	1	5	5	4	1	**28**
Coll de Nargó	54	12	38	85	18	13	**220**
Estamariu	10	5	4	14	4	6	**43**
Fígols i Alinyà	35	4	22	36	9	8	**114**
Josa i Tuixén	24	3	9	15	9	1	**61**
Montferrer i Castellbò	54	14	39	91	30	13	**241**
Oliana	105	25	116	283	53	36	**618**
Organyà	70	11	66	160	37	15	**359**
Peramola	33	2	20	47	10	12	**124**
Pont de Bar, el	13	4	9	19	7	3	**55**
Ribera d'Urgellet	53	9	47	96	24	20	**249**
Seu d'Urgell, la	839	108	731	1 591	475	115	**3 859**
Valls d'Aguilar, les	41	7	14	26	23	9	**120**
Valls de Valira, les	54	9	38	85	31	28	**245**
Vansa i Fórnols, la	27	1	8	20	7	4	**67**
Total comarca	**1 486**	**230**	**1 210**	**2 692**	**764**	**323**	**6 705**

Font: Institut d'Estadística de Catalunya.

4.10 Eleccions municipals.
13 de juny de 1999.

	Electors	**Participació**	Vots a partits (%)					
			PSC	CIU	PP	ERC	IC	Altres
Alàs i Cerc	410	**75,85**	43,42	46,71	-	9,87	-	-
Arsèguel	:	:	:	:	:	:	:	:
Bassella	283	**85,51**	-	23,75	76,25	-	-	-
Cabó	:	:	:	:	:	:	:	:
Cava	:	:	:	:	:	:	:	:
Coll de Nargó	621	**56,04**	23,84	54,94	-	21,22	-	-
Estamariu	:	:	:	:	:	:	:	:
Fígols i Alinyà	309	**69,58**	28,57	56,67	-	14,76	-	-
Josa i Tuixén	:	:	:	:	:	:	:	:
Montferrer i Castellbò	697	**71,02**	28,07	44,88	2,25	24,80	-	-
Oliana	1 702	**75,44**	24,52	44,75	16,48	14,25	-	-
Organyà	976	**68,55**	12,96	57,25	10,65	19,14	-	-
Peramola	371	**86,25**	20,95	41,59	10,16	15,56	-	11,75
Pont de Bar, el	:	:	:	:	:	:	:	:
Ribera d'Urgellet	802	**67,21**	29,83	49,91	-	20,26	-	-
Seu d'Urgell, la	11 016	**49,10**	44,31	18,41	7,37	29,91	-	-
Valls d'Aguilar, les	297	**66,67**	34,02	65,98	-	-	-	-
Valls de Valira, les	701	**67,76**	9,78	33,70	39,35	17,17	-	-
Vansa i Fórnols, la	:	:	:	:	:	:	:	:
Total comarca	**18 185**	**57,77**	**33,91**	**32,18**	**10,43**	**23,13**	**-**	**0,36**

Font: Generalitat de Catalunya. Departament de Governació i Relacions Institucionals.

4.11 Eleccions al Parlament de Catalunya.
17 d'octubre de 1999.

	Electors	**Participació**	Vots a partits (%)				
			PSC	CIU	PP	ERC	IC[1]
Alàs i Cerc	359	**64,90**	19,74	62,66	2,15	14,59	-
Arsèguel	102	**64,71**	15,15	34,85	3,03	46,97	-
Bassella	274	**65,69**	2,79	55,87	28,49	12,29	-
Cabó	109	**55,96**	3,28	77,05	1,64	16,39	-
Cava	50	**60,00**	10,00	53,33	3,33	33,33	-
Coll de Nargó	526	**55,70**	16,84	64,95	5,50	12,03	-
Estamariu	112	**76,79**	2,35	81,18	5,88	9,41	-
Fígols i Alinyà	274	**72,26**	25,76	56,06	1,52	13,64	-
Josa i Tuixén	152	**59,87**	24,18	45,05	5,49	20,88	-
Montferrer i Castellbò	647	**61,21**	20,66	55,36	3,06	20,15	-
Oliana	1 653	**71,99**	22,35	58,76	5,84	12,11	-
Organyà	856	**67,52**	18,96	55,83	5,39	19,30	-
Peramola	349	**77,94**	17,28	62,13	4,78	15,44	-
Pont de Bar, el	134	**61,19**	13,41	74,39	-	12,20	-
Ribera d'Urgellet	695	**60,00**	20,24	57,83	3,37	17,83	-
Seu d'Urgell, la	8 867	**57,05**	30,33	42,16	7,45	18,72	-
Valls d'Aguilar, les	261	**55,94**	20,42	60,56	2,82	13,38	-
Valls de Valira, les	620	**48,23**	12,08	65,44	5,03	16,44	-
Vansa i Fórnols, la	141	**56,74**	32,50	32,50	2,50	28,75	-
Total comarca	**16 181**	**60,30**	**24,75**	**50,24**	**6,43**	**17,39**	**-**

Font: Generalitat de Catalunya. Departament de Governació i Relacions Institucionals.
(1) IC – Verds (Iniciativa per Catalunya – Verds) es presentava en coalició amb el PSC – CC (Partit dels Socialistes de Catalunya – Ciutadans pel Canvi) a les demarcacions de Girona, Lleida i Tarragona.

4.12 Atur registrat. 1998 i 1999.
Març.

	1998	1999	**Variació absoluta**	Variació relativa
Alàs i Cerc	-	5	**5**	-
Arsèguel	-	-	**-**	-
Bassella	1	-	**- 1**	- 100,00
Cabó	2	-	**- 2**	- 100,00
Cava	1	-	**- 1**	-
Coll de Nargó	8	10	**2**	25,00
Estamariu	-	-	**-**	-
Fígols i Alinyà	4	2	**- 2**	- 50,00
Josa i Tuixén	1	1	**-**	-
Montferrer i Castellbò	4	2	**- 2**	- 50,00
Oliana	46	43	**- 3**	- 6,52
Organyà	22	9	**- 13**	- 59,09
Peramola	9	9	**-**	-
Pont de Bar, el	1	2	**1**	100,00
Ribera d'Urgellet	6	5	**- 1**	- 16,67
Seu d'Urgell, la	191	183	**- 8**	- 4,19
Valls d'Aguilar, les	2	-	**- 2**	- 100,00
Valls de Valira, les	9	6	**- 3**	- 33,33
Vansa i Fórnols, la	-	-	**-**	-
Total comarca	**307**	**277**	**- 30**	**- 9,77**

Font: Generalitat de Catalunya. Departament de Treball.

4.13 Parc d'automòbils. 1998.

	Turismes	Motocicletes	Camions i furgonetes	Tractors industrials	Autobusos i altres	**Total**
Alàs i Cerc	205	18	75	3	15	**316**
Arsèguel	44	14	25	-	-	**83**
Bassella	140	23	73	3	10	**249**
Cabó	39	2	12	-	1	**54**
Cava	9	5	12	-	-	**26**
Coll de Nargó	238	27	147	2	20	**434**
Estamariu	40	3	26	-	9	**78**
Fígols i Alinyà	105	5	53	4	7	**174**
Josa i Tuixén	43	6	35	-	2	**86**
Montferrer i Castellbò	337	48	180	4	20	**589**
Oliana	750	82	239	5	31	**1 107**
Organyà	398	51	154	2	20	**625**
Peramola	190	20	62	-	-	**272**
Pont de Bar, el	89	13	31	-	1	**134**
Ribera d'Urgellet	382	32	153	1	19	**587**
Seu d'Urgell, la	5 091	396	1 202	44	156	**6 889**
Valls d'Aguilar, les	108	15	44	3	5	**175**
Valls de Valira, les	282	24	120	1	6	**433**
Vansa i Fórnols, la	56	12	48	-	-	**116**
Total comarca	**8 546**	**796**	**2 691**	**72**	**322**	**12 427**

Font: Generalitat de Catalunya. Departament de Política Territorial i Obres Públiques.

4.14 Localització de l'activitat econòmica. 1997.
Establiments i professionals. Per sectors.

	Indústria	Construcció	Comerç al detall	Serveis[1]	Professionals i artistes	**Total**
Alàs i Cerc	1	2	1	9	2	**15**
Arsèguel	1	1	-	6	-	**8**
Bassella	4	5	1	9	1	**20**
Cabó	-	-	-	1	-	**1**
Cava	-	-	-	-	-	**-**
Coll de Nargó	4	7	10	24	2	**47**
Estamariu	1	-	-	4	1	**6**
Fígols i Alinyà	-	6	-	13	2	**21**
Josa i Tuixén	-	7	4	9	3	**23**
Montferrer i Castellbò	6	17	5	38	3	**69**
Oliana	25	19	40	67	14	**165**
Organyà	4	16	22	43	8	**93**
Peramola	1	2	4	12	-	**19**
Pont de Bar, el	1	2	-	6	-	**9**
Ribera d'Urgellet	10	7	4	21	2	**44**
Seu d'Urgell, la	58	162	246	484	141	**1 091**
Valls d'Aguilar, les	3	2	1	3	1	**10**
Valls de Valira, les	7	7	2	34	4	**54**
Vansa i Fórnols, la	1	2	-	4	2	**9**
Total comarca	**127**	**264**	**340**	**787**	**186**	**1 704**

Font: Institut d'Estadística de Catalunya.
(1) Llevat del comerç al detall.

4.15 Localització de l'activitat econòmica. 1997.
Empreses. Per règim jurídic.

	Persona física	Societat anònima	Societat limitada	Comunitat de béns	Societat cooperativa	Altres	**Total**
Alàs i Cerc	10	1	3	1	-	1	**16**
Arsèguel	5	-	2	1	-	-	**8**
Bassella	17	-	2	-	-	2	**21**
Cabó	1	-	-	-	-	-	**1**
Cava	-	-	-	-	-	-	**-**
Coll de Nargó	34	-	3	-	-	1	**38**
Estamariu	2	1	1	-	-	-	**4**
Fígols i Alinyà	12	1	1	-	-	-	**14**
Josa i Tuixén	14	1	-	-	-	1	**16**
Montferrer i Castellbò	31	4	13	-	2	1	**51**
Oliana	91	5	13	1	6	7	**123**
Organyà	50	2	16	2	1	1	**72**
Peramola	13	-	2	-	-	-	**15**
Pont de Bar, el	4	-	2	-	-	1	**7**
Ribera d'Urgellet	26	3	5	1	-	-	**35**
Seu d'Urgell, la	568	42	121	30	4	57	**822**
Valls d'Aguilar, les	4	-	1	-	-	-	**5**
Valls de Valira, les	21	2	9	-	1	3	**36**
Vansa i Fórnols, la	4	-	1	-	-	2	**7**
Total comarca	**907**	**62**	**195**	**36**	**14**	**77**	**1 291**

Font: Institut d'Estadística de Catalunya.

5. Alta Ribagorça

Índex de taules

5.01 Territori i població. 1998.

5.02 Evolució de la població de dret. 1975-1998.

5.03 Moviment natural de la població. 1997.

5.04 Moviments migratoris interns. Saldos destinació-procedència. 1997.

5.05 Població. Per estat civil. 1996.

5.06 Població. Per nivell d'instrucció. 1996.

5.07 Mobilitat obligada. Desplaçaments residència-treball. 1996.

5.08 Mobilitat obligada. Desplaçaments residència-estudi. 1996.

5.09 Estructura familiar. Llars. Per tipus de nucli. 1996.

5.10 Eleccions municipals. 1999.

5.11 Eleccions al Parlament de Catalunya. 1999.

5.12 Atur registrat. Març. 1998 i 1999.

5.13 Parc d'automòbils. 1998.

5.14 Localització de l'activitat econòmica.
Establiments i professionals. Per sectors. 1997.

5.15 Localització de l'activitat econòmica.
Empreses. Per règim jurídic. 1997.

Toponímia i delimitacions territorials 1975-1999

Per tal de facilitar la consulta i oferir una comparació homogènia del territori en el temps, tota la informació es presenta segons la divisió territorial vigent a 31 de desembre de 1999, independentment dels anys a què fan referència les diferents dades estadístiques.

A continuació es detallen els principals canvis en la toponímia i en les delimitacions territorials produïts durant el període de referència.

Municipi	Data	Canvi produït
Barruera	16.05.88	se segrega de la comarca del Pallars Jussà
Pont de Suert, el	16.05.88	se segrega de la comarca del Pallars Jussà
Vall de Boí, la	10.04.96	rebia anteriorment el nom de Barruera
Vilaller	16.05.88	se segrega de la comarca del Pallars Jussà

Estructura de la població. Per sexes i edats. 1996.

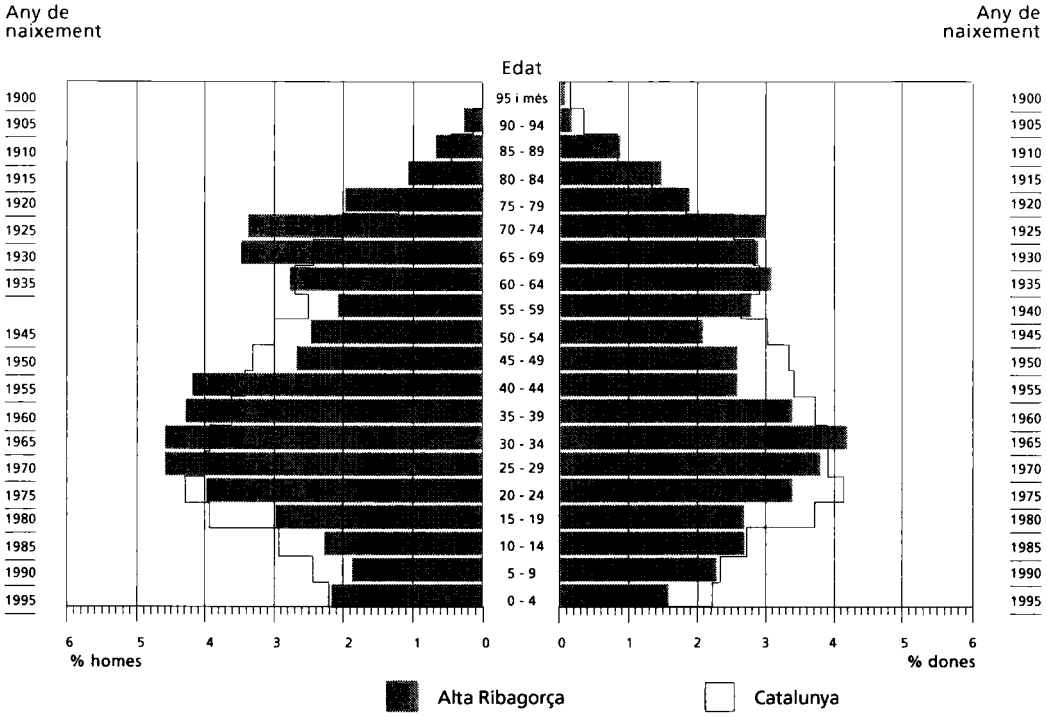

Població ocupada. Per branques d'activitat. 1996.

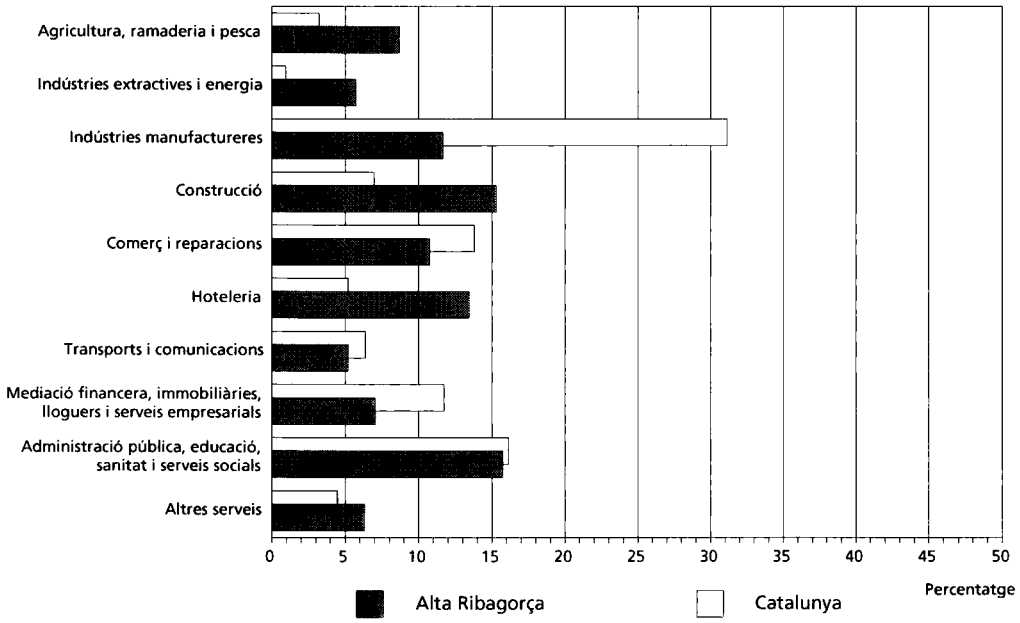

5.01 Territori i població. 1998.

	Altitud metres	Superfície km²	Població habitants	Densitat hab./km²
Pont de Suert, el	838	148,6	2 079	14,0
Vall de Boí, la	1 130	219,5	793	3,6
Vilaller	981	58,7	618	10,5
Total comarca	..	**426,8**	**3 490**	**8,2**

Font: Institut d'Estadística de Catalunya.
Institut Cartogràfic de Catalunya.

5.02 Evolució de la població de dret. 1975-1998.

	1975	1981	1986	1991	1996	1998
Pont de Suert, el	2 583	2 961	2 448	2 285	2 167	2 079
Vall de Boí, la	745	583	550	637	757	793
Vilaller	948	1 005	628	592	618	618
Total comarca	**4 276**	**4 549**	**3 626**	**3 514**	**3 542**	**3 490**

Font: Institut d'Estadística de Catalunya.

5.03 Moviment natural de la població. 1997.

	Naixements	Defuncions	**Creixement natural**	Matrimonis
Pont de Suert, el	18	17	**1**	5
Vall de Boí, la	5	5	-	6
Vilaller	5	6	**- 1**	3
Total comarca	**28**	**28**	**-**	**14**

Font: Institut d'Estadística de Catalunya.

5.04 Moviments migratoris interns. 1997.
Saldos destinació-procedència.

	Resta de la comarca	Resta de Catalunya	Resta d'Espanya	**Total saldo**
Pont de Suert, el	- 6	17	- 6	**5**
Vall de Boí, la	4	16	-	**20**
Vilaller	2	3	1	**6**
Total comarca	**-**	**36**	**- 5**	**31**

Font: Institut d'Estadística de Catalunya.

5.05 Població. 1996.
Per estat civil.

	Solters/res	Casats/des	Vidus/ídues	Separats/des	Divorciats/des	**Total**
Pont de Suert, el	936	1 004	193	24	10	**2 167**
Vall de Boí, la	365	325	59	6	2	**757**
Vilaller	283	290	43	2	-	**618**
Total comarca	**1 584**	**1 619**	**295**	**32**	**12**	**3 542**

Font: Institut d'Estadística de Catalunya.

5.06 Població. 1996.
Per nivell d'instrucció.

	Nivell d'estudis (%)				**Població de 10 anys i més**
	sense titulació	primaris	secundaris	universitaris	
Pont de Suert, el	15,56	52,21	20,78	11,45	**1 992**
Vall de Boí, la	3,03	57,78	29,39	9,80	**694**
Vilaller	10,02	63,97	16,17	9,84	**569**
Total comarca	**11,92**	**55,45**	**21,81**	**10,81**	**3 255**

Font: Institut d'Estadística de Catalunya.

5.07 Mobilitat obligada. 1996.
Desplaçaments residència-treball.

	Dins del municipi (a)	A altres municipis de la comarca (b)	Fora de la comarca (c)	Des d'altres municipis de la comarca (d)	Des d'altres comarques (e)	Saldo (f)=(d+e)-(b+c)
Pont de Suert, el	543	61	144	58	33	- 114
Vall de Boí, la	252	20	85	68	30	- 7
Vilaller	99	54	87	9	2	- 130
Total comarca	**894**	**135**	**316**	**135**	**65**	**- 251**

Font: Institut d'Estadística de Catalunya.

5.08 Mobilitat obligada. 1996.
Desplaçaments residència-estudi.

	Dins del municipi (a)	A altres municipis de la comarca (b)	Fora de la comarca (c)	Des d'altres municipis de la comarca (d)	Des d'altres comarques (e)	Saldo (f)=(d+e)-(b+c)
Pont de Suert, el	308	-	123	61	4	- 58
Vall de Boí, la	39	37	54	-	-	- 91
Vilaller	36	24	37	-	-	- 61
Total comarca	**383**	**61**	**214**	**61**	**4**	**- 210**

Font: Institut d'Estadística de Catalunya.

5.09 Estructura familiar. 1996.
Llars. Per tipus de nucli.

	Sense nucli		Amb un nucli				
			parelles				
	amb una persona	amb dues o més	sense fills	amb fills	pare o mare amb fills	Amb dos nuclis o més	Total
Pont de Suert, el	165	19	129	347	87	17	**764**
Vall de Boí, la	91	16	32	92	37	17	**285**
Vilaller	56	13	42	87	20	5	**223**
Total comarca	**312**	**48**	**203**	**526**	**144**	**39**	**1 272**

Font: Institut d'Estadística de Catalunya.

5.10 Eleccions municipals.
13 de juny de 1999.

	Electors	**Participació**	Vots a partits (%)					
			PSC	CIU	PP	ERC	IC	Altres
Pont de Suert, el	1 911	**69,13**	47,32	40,17	12,51	-	-	-
Vall de Boí, la	738	**63,41**	-	70,75	-	-	-	29,25
Vilaller	527	**74,38**	-	36,13	-	-	-	63,87
Total comarca	**3 176**	**68,67**	**28,86**	**45,83**	**7,63**	**-**	**-**	**17,68**

Font: Generalitat de Catalunya. Departament de Governació i Relacions Institucionals.

5.11 Eleccions al Parlament de Catalunya.
17 d'octubre de 1999.

	Electors	**Participació**	Vots a partits (%)				
			PSC	CIU	PP	ERC	IC[1]
Pont de Suert, el	1 867	**62,51**	47,29	39,47	6,88	5,50	-
Vall de Boí, la	726	**53,58**	23,56	52,09	2,09	20,16	-
Vilaller	513	**55,95**	40,70	41,40	7,37	8,42	-
Total comarca	**3 106**	**59,34**	**41,31**	**42,40**	**5,96**	**9,02**	**-**

Font: Generalitat de Catalunya. Departament de Governació i Relacions Institucionals.
(1) IC - Verds (Iniciativa per Catalunya - Verds) es presentava en coalició amb el PSC - CC (Partit dels Socialistes de Catalunya - Ciutadans pel Canvi) a les demarcacions de Girona, Lleida i Tarragona.

5.12 Atur registrat. 1998 i 1999.
Març.

	1998	1999	**Variació absoluta**	Variació relativa
Pont de Suert, el	13	21	**8**	61,54
Vall de Boí, la	4	6	**2**	50,00
Vilaller	2	5	**3**	150,00
Total comarca	**19**	**32**	**13**	**68,42**

Font: Generalitat de Catalunya. Departament de Treball.

5.13 Parc d'automòbils. 1998.

	Turismes	Motocicletes	Camions i furgonetes	Tractors industrials	Autobusos i altres	Total
Pont de Suert, el	871	64	234	7	42	**1 218**
Vall de Boí, la	291	41	140	-	14	**486**
Vilaller	242	25	69	-	1	**337**
Total comarca	**1 404**	**130**	**443**	**7**	**57**	**2 041**

Font: Generalitat de Catalunya. Departament de Política Territorial i Obres Públiques.

5.14 Localització de l'activitat econòmica. 1997.
Establiments i professionals. Per sectors.

	Indústria	Construcció	Comerç al detall	Serveis[1]	Professionals i artistes	Total
Pont de Suert, el	9	35	66	109	27	**246**
Vall de Boí, la	11	23	18	100	15	**167**
Vilaller	4	12	15	21	3	**55**
Total comarca	**24**	**70**	**99**	**230**	**45**	**468**

Font: Institut d'Estadística de Catalunya.
(1) Llevat del comerç al detall.

5.15 Localització de l'activitat econòmica. 1997.
Empreses. Per règim jurídic.

	Persona física	Societat anònima	Societat limitada	Comunitat de béns	Societat cooperativa	Altres	Total
Pont de Suert, el	119	6	43	8	2	5	**183**
Vall de Boí, la	72	4	20	5	-	8	**109**
Vilaller	31	3	7	2	-	1	**44**
Total comarca	**222**	**13**	**70**	**15**	**2**	**14**	**336**

Font: Institut d'Estadística de Catalunya.

6. Anoia

Índex de taules

6.01 Territori i població. 1998.

6.02 Evolució de la població de dret. 1975-1998.

6.03 Moviment natural de la població. 1997.

6.04 Moviments migratoris interns. Saldos destinació-procedència. 1997.

6.05 Població. Per estat civil. 1996.

6.06 Població. Per nivell d'instrucció. 1996.

6.07 Mobilitat obligada. Desplaçaments residència-treball. 1996.

6.08 Mobilitat obligada. Desplaçaments residència-estudi. 1996.

6.09 Estructura familiar. Llars. Per tipus de nucli. 1996.

6.10 Eleccions municipals. 1999.

6.11 Eleccions al Parlament de Catalunya. 1999.

6.12 Atur registrat. Març. 1998 i 1999.

6.13 Parc d'automòbils. 1998.

6.14 Localització de l'activitat econòmica.
Establiments i professionals. Per sectors. 1997.

6.15 Localització de l'activitat econòmica.
Empreses. Per règim jurídic. 1997.

Toponímia i delimitacions territorials 1975-1999

Per tal de facilitar la consulta i oferir una comparació homogènia del territori en el temps, tota la informació es presenta segons la divisió territorial vigent a 31 de desembre de 1999, independentment dels anys a què fan referència les diferents dades estadístiques.

A continuació es detallen els principals canvis en la toponímia i en les delimitacions territorials produïts durant el període de referència.

Municipi	Data	Canvi produït
Hostalets de Pierola, els	25.03.87	rebia anteriorment el nom de Pierola
Molsosa, la	17.01.90	s'agrega a la comarca del Solsonès
Prats de Rei, els	24.12.79	rebia anteriorment el nom de Prat del Rey
Sant Pere Sallavinera	21.11.84	rebia anteriorment el nom de Sallavinera
Vallbona d'Anoia	15.12.82	rebia anteriorment el nom de Vallbona

Estructura de la població. Per sexes i edats. 1996.

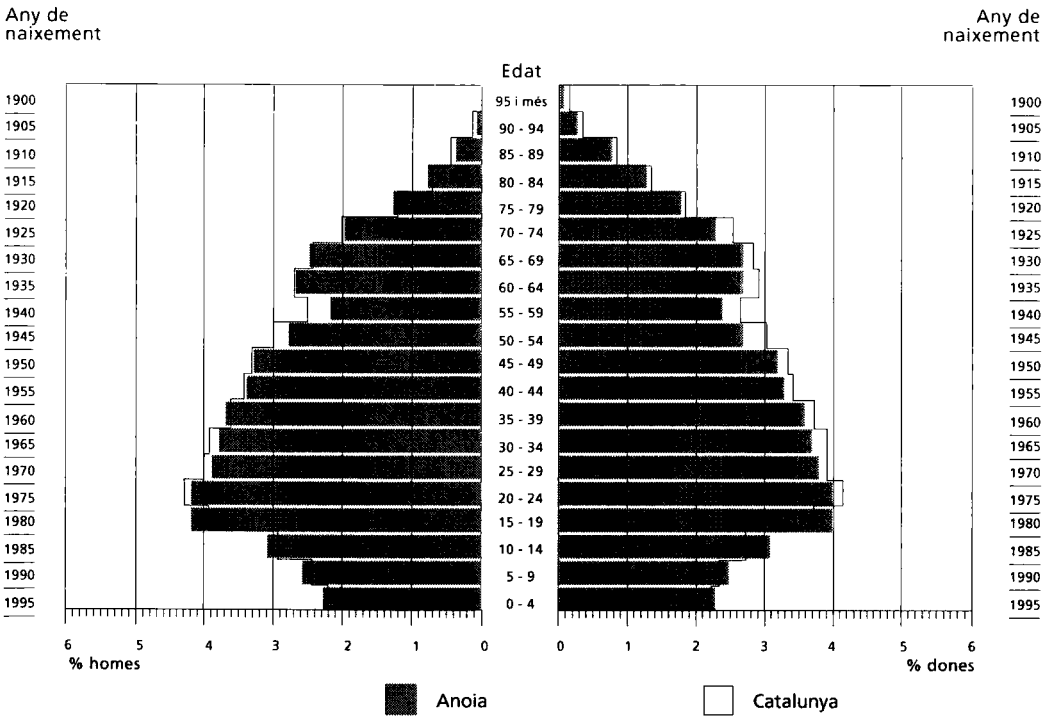

Població ocupada. Per branques d'activitat. 1996.

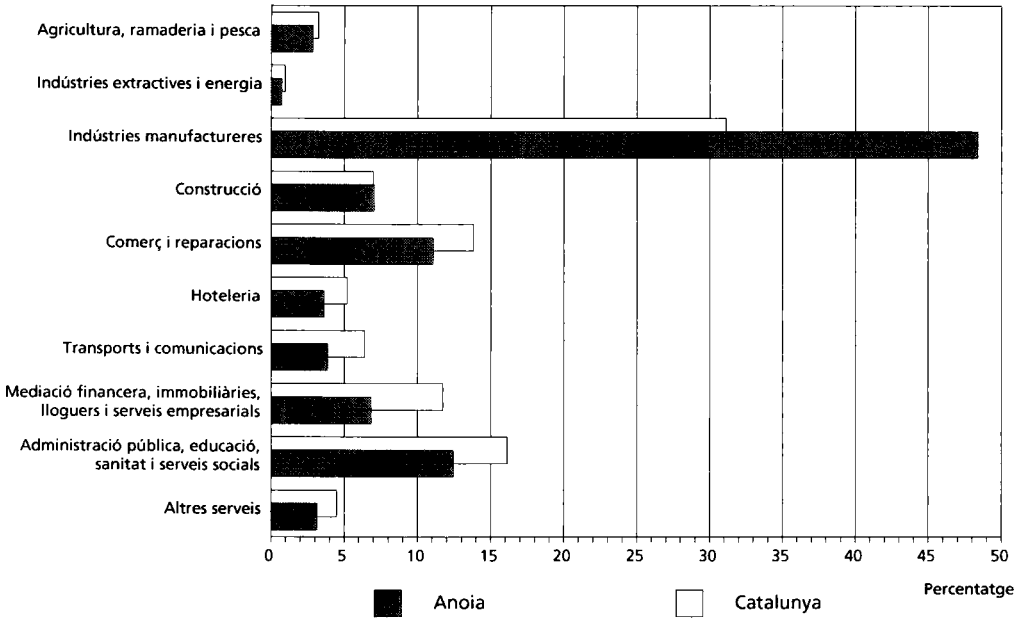

6.01 Territori i població. 1998.

	Altitud metres	Superfície km²	Població habitants	Densitat hab./km²
Argençola	716	47,1	163	3,5
Bellprat	653	31,0	89	2,9
Bruc, el	489	46,8	928	19,8
Cabrera d'Igualada	299	17,0	384	22,6
Calaf	680	9,4	3 055	325,0
Calonge de Segarra	643	37,3	188	5,0
Capellades	317	2,9	4 974	1 715,2
Carme	351	11,2	677	60,4
Castellfollit de Riubregós	467	26,3	239	9,1
Castellolí	415	25,3	432	17,1
Copons	432	21,5	271	12,6
Hostalets de Pierola, els	361	33,3	1 209	36,3
Igualada	313	8,7	32 526	3 738,6
Jorba	380	31,0	575	18,5
Llacuna, la	615	52,5	811	15,4
Masquefa	257	17,1	3 764	220,1
Montmaneu	709	13,6	201	14,8
Òdena	421	52,2	2 667	51,1
Orpí	397	15,4	147	9,5
Piera	324	57,5	8 031	139,7
Pobla de Claramunt, la	265	18,4	1 657	90,1
Prats de Rei, els	608	32,8	558	17,0
Pujalt	770	31,2	185	5,9
Rubió	629	38,5	118	3,1
Sant Martí de Tous	465	38,8	952	24,5
Sant Martí Sesgueioles	646	3,9	355	91,0
Sant Pere Sallavinera	588	22,0	164	7,5
Santa Margarida de Montbui	316	27,8	9 216	331,5
Santa Maria de Miralles	543	25,4	94	3,7
Torre de Claramunt, la	363	14,8	2 098	141,8
Vallbona d'Anoia	289	6,5	1 046	160,9
Veciana	564	38,9	154	4,0
Vilanova del Camí	302	10,5	10 056	957,7
Total comarca	..	**866,6**	**87 984**	**101,5**

Font: Institut d'Estadística de Catalunya.
Institut Cartogràfic de Catalunya.

6.02 Evolució de la població de dret. 1975-1998.

	1975	1981	1986	1991	1996	1998
Argençola	203	221	192	195	163	163
Bellprat	105	107	93	89	87	89
Bruc, el	619	652	707	753	876	928
Cabrera d'Igualada	121	139	251	216	341	384
Calaf	3 143	3 231	3 205	3 207	3 148	3 055
Calonge de Segarra	208	199	195	197	185	188
Capellades	4 390	4 883	4 917	5 031	5 021	4 974
Carme	723	717	697	679	685	677
Castellfollit de Riubregós	326	276	275	250	238	239
Castellolí	437	452	440	435	424	432
Copons	403	324	309	262	265	271
Hostalets de Pierola, els	862	841	838	921	1 138	1 209
Igualada	30 031	31 532	30 878	31 855	32 512	32 526
Jorba	585	471	498	513	561	575
Llacuna, la	775	729	740	792	842	811
Masquefa	1 776	2 287	2 483	2 653	3 369	3 764
Montmaneu	280	309	282	236	217	201
Òdena	2 593	2 586	2 581	2 534	2 656	2 667
Orpí	148	158	151	154	149	147
Piera	4 291	4 730	5 215	6 013	7 574	8 031
Pobla de Claramunt, la	1 740	1 683	1 685	1 635	1 687	1 657
Prats de Rei, els	641	619	584	562	552	558
Pujalt	201	170	182	176	179	185
Rubió	152	136	136	117	121	118
Sant Martí de Tous	1 061	1 027	1 002	946	946	952
Sant Martí Sesgueioles	412	415	399	363	371	355
Sant Pere Sallavinera	204	183	194	185	167	164
Santa Margarida de Montbui	6 786	8 178	9 088	9 308	9 113	9 216
Santa Maria de Miralles	110	98	98	108	96	94
Torre de Claramunt, la	948	1 220	1 424	1 545	2 011	2 098
Vallbona d'Anoia	1 019	1 049	1 054	1 040	1 037	1 046
Veciana	255	211	192	163	173	154
Vilanova del Camí	7 153	8 368	8 609	9 317	10 060	10 056
Total comarca	**72 701**	**78 201**	**79 594**	**82 450**	**86 964**	**87 984**

Font: Institut d'Estadística de Catalunya.

6.03 Moviment natural de la població. 1997.

	Naixements	Defuncions	Creixement natural	Matrimonis
Argençola	1	4	- 3	-
Bellprat	1	1	-	1
Bruc, el	5	5	-	1
Cabrera d'Igualada	1	2	- 1	3
Calaf	14	32	- 18	8
Calonge de Segarra	-	-	-	-
Capellades	34	44	- 10	21
Carme	3	10	- 7	1
Castellfollit de Riubregós	1	3	- 2	2
Castellolí	4	7	- 3	2
Copons	2	3	- 1	-
Hostalets de Pierola, els	7	14	- 7	5
Igualada	290	318	- 28	206
Jorba	8	8	-	1
Llacuna, la	3	14	- 11	5
Masquefa	31	24	7	17
Montmaneu	1	-	1	-
Òdena	20	19	1	5
Orpí	-	4	- 4	-
Piera	68	54	14	36
Pobla de Claramunt, la	13	13	-	7
Prats de Rei, els	1	5	- 4	1
Pujalt	1	1	-	-
Rubió	1	2	- 1	-
Sant Martí de Tous	9	10	- 1	3
Sant Martí Sesgueioles	4	4	-	1
Sant Pere Sallavinera	-	-	-	-
Santa Margarida de Montbui	87	58	29	39
Santa Maria de Miralles	-	-	-	-
Torre de Claramunt, la	27	7	20	10
Vallbona d'Anoia	12	12	-	2
Veciana	1	2	- 1	1
Vilanova del Camí	92	70	22	53
Total comarca	**742**	**750**	**- 8**	**431**

Font: Institut d'Estadística de Catalunya.

6.04 Moviments migratoris interns. 1997.
Saldos destinació-procedència.

	Resta de la comarca	Resta de Catalunya	Resta d'Espanya	**Total saldo**
Argençola	2	- 1	-	**1**
Bellprat	-	4	- 1	**3**
Bruc, el	2	8	4	**14**
Cabrera d'Igualada	- 1	- 20	-	**- 21**
Calaf	- 4	- 24	- 4	**- 32**
Calonge de Segarra	-	- 3	- 1	**- 4**
Capellades	7	23	2	**32**
Carme	- 2	7	-	**5**
Castellfollit de Riubregós	- 3	2	-	**- 1**
Castellolí	2	8	-	**10**
Copons	4	7	- 1	**10**
Hostalets de Pierola, els	- 9	19	5	**15**
Igualada	17	- 73	- 46	**- 102**
Jorba	11	- 1	4	**14**
Llacuna, la	5	- 9	- 1	**- 5**
Masquefa	- 7	323	7	**323**
Montmaneu	- 3	- 4	-	**- 7**
Òdena	13	-	-	**13**
Orpí	1	1	-	**2**
Piera	25	276	7	**308**
Pobla de Claramunt, la	- 3	2	- 1	**- 2**
Prats de Rei, els	7	9	- 1	**15**
Pujalt	-	1	-	**1**
Rubió	2	-	-	**2**
Sant Martí de Tous	7	1	1	**9**
Sant Martí Sesgueioles	- 12	-	-	**- 12**
Sant Pere Sallavinera	-	-	- 3	**- 3**
Santa Margarida de Montbui	- 31	1	21	**- 9**
Santa Maria de Miralles	- 7	- 1	-	**- 8**
Torre de Claramunt, la	- 12	39	- 1	**26**
Vallbona d'Anoia	- 1	- 5	- 1	**- 7**
Veciana	- 2	- 32	-	**- 34**
Vilanova del Camí	- 8	- 30	5	**- 33**
Total comarca	**-**	**528**	**- 5**	**523**

Font: Institut d'Estadística de Catalunya.

6.05 Població. 1996.
Per estat civil.

	Solters/res	Casats/des	Vidus/ídues	Separats/des	Divorciats/des	Total
Argençola	54	92	10	6	1	**163**
Bellprat	39	37	9	-	2	**87**
Bruc, el	347	442	68	6	13	**876**
Cabrera d'Igualada	124	173	27	11	6	**341**
Calaf	1 246	1 581	256	38	27	**3 148**
Calonge de Segarra	69	97	19	-	-	**185**
Capellades	2 054	2 522	346	66	33	**5 021**
Carme	255	343	71	13	3	**685**
Castellfollit de Riubregós	86	123	28	1	-	**238**
Castellolí	177	212	31	2	2	**424**
Copons	81	143	39	1	1	**265**
Hostalets de Pierola, els	422	611	83	13	9	**1 138**
Igualada	13 446	15 828	2 457	542	239	**32 512**
Jorba	216	294	39	11	1	**561**
Llacuna, la	341	397	81	21	2	**842**
Masquefa	1 393	1 686	203	54	33	**3 369**
Montmaneu	93	94	19	8	3	**217**
Òdena	1 106	1 290	201	41	18	**2 656**
Orpí	54	76	14	3	2	**149**
Piera	3 084	3 850	469	110	61	**7 574**
Pobla de Claramunt, la	679	860	116	16	16	**1 687**
Prats de Rei, els	199	267	67	13	6	**552**
Pujalt	73	90	15	1	-	**179**
Rubió	48	66	7	-	-	**121**
Sant Martí de Tous	386	467	71	9	13	**946**
Sant Martí Sesgueioles	141	184	43	2	1	**371**
Sant Pere Sallavinera	66	83	17	1	-	**167**
Santa Margarida de Montbui	3 891	4 563	494	105	60	**9 113**
Santa Maria de Miralles	35	50	8	3	-	**96**
Torre de Claramunt, la	864	1 007	87	32	21	**2 011**
Vallbona d'Anoia	383	548	92	9	5	**1 037**
Veciana	74	86	12	1	-	**173**
Vilanova del Camí	4 266	5 169	480	124	21	**10 060**
Total comarca	**35 792**	**43 331**	**5 979**	**1 263**	**599**	**86 964**

Font: Institut d'Estadística de Catalunya.

6.06 Població. 1996.
Per nivell d'instrucció.

	Nivell d'estudis (%)				Població de 10 anys i més
	sense titulació	primaris	secundaris	universitaris	
Argençola	13,91	56,29	23,18	6,62	**151**
Bellprat	29,41	42,35	22,35	5,88	**85**
Bruc, el	32,45	41,79	15,66	10,10	**792**
Cabrera d'Igualada	17,53	63,64	17,53	1,30	**308**
Calaf	14,48	62,78	15,63	7,12	**2 853**
Calonge de Segarra	2,31	70,52	21,39	5,78	**173**
Capellades	18,20	59,80	16,00	6,01	**4 545**
Carme	15,40	65,01	13,69	5,91	**643**
Castellfollit de Riubregós	17,89	58,72	16,51	6,88	**218**
Castellolí	4,74	60,79	23,68	10,79	**380**
Copons	25,20	54,72	14,57	5,51	**254**
Hostalets de Pierola, els	10,56	62,80	18,93	7,71	**1 051**
Igualada	14,23	54,88	21,54	9,34	**29 446**
Jorba	19,69	51,97	20,47	7,87	**508**
Llacuna, la	4,69	76,01	12,39	6,91	**767**
Masquefa	18,92	57,05	19,44	4,59	**3 050**
Montmaneu	31,07	39,81	23,30	5,83	**206**
Òdena	20,94	59,20	15,68	4,18	**2 392**
Orpí	29,41	45,59	19,12	5,88	**136**
Piera	26,00	50,45	18,75	4,80	**6 769**
Pobla de Claramunt, la	20,86	54,01	18,95	6,18	**1 520**
Prats de Rei, els	14,53	67,44	11,82	6,20	**516**
Pujalt	9,94	60,25	21,74	8,07	**161**
Rubió	13,86	56,44	16,83	12,87	**101**
Sant Martí de Tous	9,55	59,95	22,44	8,06	**869**
Sant Martí Sesgueioles	11,83	65,09	18,34	4,73	**338**
Sant Pere Sallavinera	10,69	66,04	16,35	6,92	**159**
Santa Margarida de Montbui	28,88	56,62	12,14	2,36	**8 133**
Santa Maria de Miralles	10,11	58,43	26,97	4,49	**89**
Torre de Claramunt, la	18,17	61,93	14,16	5,74	**1 794**
Vallbona d'Anoia	4,74	71,47	18,63	5,16	**950**
Veciana	21,88	48,75	21,25	8,13	**160**
Vilanova del Camí	17,86	67,20	12,93	2,01	**8 889**
Total comarca	**18,00**	**57,71**	**17,92**	**6,37**	**78 406**

Font: Institut d'Estadística de Catalunya.

6.07 Mobilitat obligada. 1996.
Desplaçaments residència-treball.

	Dins del municipi (a)	A altres municipis de la comarca (b)	Fora de la comarca (c)	Des d'altres municipis de la comarca (d)	Des d'altres comarques (e)	Saldo (f)=(d+e)-(b+c)
Argençola	27	24	15	5	5	- 29
Bellprat	14	7	19	-	5	- 21
Bruc, el	137	31	109	57	120	37
Cabrera d'Igualada	16	7	71	24	19	- 35
Calaf	763	253	201	124	137	- 193
Calonge de Segarra	31	11	14	146	8	129
Capellades	1 194	498	189	453	122	- 112
Carme	105	116	25	64	9	- 68
Castellfollit de Riubregós	33	18	34	8	5	- 39
Castellolí	41	106	18	35	14	- 75
Copons	41	39	9	32	2	- 14
Hostalets de Pierola, els	144	75	181	76	41	- 139
Igualada	9 215	1 943	1 098	5 639	1 195	3 793
Jorba	59	142	19	162	14	15
Llacuna, la	172	48	83	21	26	- 84
Masquefa	558	49	631	137	270	- 273
Montmaneu	66	18	16	17	57	40
Òdena	346	595	48	1 155	33	545
Orpí	27	13	2	56	9	50
Piera	1 254	311	1 017	205	234	- 889
Pobla de Claramunt, la	349	202	40	328	22	108
Prats de Rei, els	106	70	25	44	17	- 34
Pujalt	42	8	20	2	2	- 24
Rubió	21	24	2	6	10	- 10
Sant Martí de Tous	114	177	42	31	14	- 174
Sant Martí Sesgueioles	53	43	35	11	7	- 60
Sant Pere Sallavinera	19	20	18	20	13	- 5
Santa Margarida de Montbui	552	2 675	221	299	123	- 2 474
Santa Maria de Miralles	16	16	9	36	4	15
Torre de Claramunt, la	236	349	153	208	20	- 274
Vallbona d'Anoia	152	143	62	79	33	- 93
Veciana	46	21	16	6	5	- 26
Vilanova del Camí	1 082	2 448	286	1 014	113	- 1 607
Total comarca	**17 031**	**10 500**	**4 728**	**10 500**	**2 708**	**- 2 020**

Font: Institut d'Estadística de Catalunya.

6.08 Mobilitat obligada. 1996.
Desplaçaments residència-estudi.

	Dins del municipi (a)	A altres municipis de la comarca (b)	Fora de la comarca (c)	Des d'altres municipis de la comarca (d)	Des d'altres comarques (e)	Saldo (f)=(d+e)-(b+c)
Argençola	-	15	13	-	-	**- 28**
Bellprat	-	3	8	-	4	**- 7**
Bruc, el	83	32	62	2	12	**- 80**
Cabrera d'Igualada	10	21	30	-	7	**- 44**
Calaf	454	38	110	111	53	**16**
Calonge de Segarra	-	21	7	2	-	**- 26**
Capellades	861	114	141	324	53	**122**
Carme	53	55	16	18	1	**- 52**
Castellfollit de Riubregós	15	11	20	2	-	**- 29**
Castellolí	16	52	14	5	1	**- 60**
Copons	10	14	7	1	-	**- 20**
Hostalets de Pierola, els	76	50	71	5	-	**- 116**
Igualada	5 793	276	1 082	2 771	666	**2 079**
Jorba	45	40	3	266	26	**249**
Llacuna, la	78	53	50	-	1	**- 102**
Masquefa	360	79	215	1	8	**- 285**
Montmaneu	1	12	23	-	-	**- 35**
Òdena	165	271	68	23	6	**- 310**
Orpí	-	25	4	-	-	**- 29**
Piera	1 022	124	347	79	21	**- 371**
Pobla de Claramunt, la	177	111	47	14	-	**- 144**
Prats de Rei, els	42	29	27	2	3	**- 51**
Pujalt	5	18	12	-	-	**- 30**
Rubió	-	19	3	-	1	**- 21**
Sant Martí de Tous	70	59	41	-	-	**- 100**
Sant Martí Sesgueioles	18	36	15	7	1	**- 43**
Sant Pere Sallavinera	3	24	7	2	5	**- 24**
Santa Margarida de Montbui	781	1 064	124	23	1	**- 1 164**
Santa Maria de Miralles	-	9	-	-	-	**- 9**
Torre de Claramunt, la	119	218	83	-	2	**- 299**
Vallbona d'Anoia	85	93	11	2	1	**- 101**
Veciana	-	20	10	-	6	**- 24**
Vilanova del Camí	1 268	745	146	91	16	**- 784**
Total comarca	**11 610**	**3 751**	**2 817**	**3 751**	**895**	**- 1 922**

Font: Institut d'Estadística de Catalunya.

6.09 Estructura familiar. 1996.
Llars. Per tipus de nucli.

	Sense nucli		Amb un nucli				
			parelles				
	amb una persona	amb dues o més	sense fills	amb fills	pare o mare amb fills	Amb dos nuclis o més	**Total**
Argençola	12	-	9	19	5	7	**52**
Bellprat	8	-	2	8	5	3	**26**
Bruc, el	65	6	86	119	17	13	**306**
Cabrera d'Igualada	35	3	30	46	8	7	**129**
Calaf	167	23	197	540	81	33	**1 041**
Calonge de Segarra	9	-	15	16	7	9	**56**
Capellades	214	20	329	852	127	49	**1 591**
Carme	45	1	57	101	22	10	**236**
Castellfollit de Riubregós	11	1	18	30	5	8	**73**
Castellolí	20	3	31	59	12	9	**134**
Copons	28	3	27	32	5	7	**102**
Hostalets de Pierola, els	67	8	99	158	27	23	**382**
Igualada	2 002	194	2 352	5 336	1 057	168	**11 109**
Jorba	42	2	41	82	13	14	**194**
Llacuna, la	71	5	49	127	31	11	**294**
Masquefa	198	25	262	544	75	35	**1 139**
Montmaneu	9	-	16	26	7	2	**60**
Òdena	126	10	158	431	68	41	**834**
Orpí	5	1	16	19	2	4	**47**
Piera	349	46	601	1 226	181	73	**2 476**
Pobla de Claramunt, la	93	12	140	272	39	15	**571**
Prats de Rei, els	42	5	40	72	19	13	**191**
Pujalt	9	3	7	23	7	6	**55**
Rubió	5	1	7	14	1	6	**34**
Sant Martí de Tous	66	6	85	142	29	7	**335**
Sant Martí Sesgueioles	21	3	22	46	9	14	**115**
Sant Pere Sallavinera	6	1	7	16	4	10	**44**
Santa Margarida de Montbui	273	24	551	1 638	255	75	**2 816**
Santa Maria de Miralles	8	1	9	15	3	1	**37**
Torre de Claramunt, la	76	7	119	354	49	20	**625**
Vallbona d'Anoia	75	9	89	171	32	2	**378**
Veciana	6	1	10	26	3	2	**48**
Vilanova del Camí	347	32	567	1 904	243	60	**3 153**
Total comarca	**4 510**	**456**	**6 048**	**14 464**	**2 448**	**757**	**28 683**

Font: Institut d'Estadística de Catalunya.

6.10 Eleccions municipals.
13 de juny de 1999.

	Electors	**Participació**	Vots a partits (%) PSC	CIU	PP	ERC	IC	Altres
Argençola	:	:	:	:	:	:	:	:
Bellprat	:	:	:	:	:	:	:	:
Bruc, el	775	**81,29**	-	-	0,33	1,81	-	97,86
Cabrera d'Igualada	400	**75,25**	52,86	43,10	4,04	-	-	-
Calaf	2 576	**70,03**	20,63	-	7,43	16,94	-	54,99
Calonge de Segarra	:	:	:	:	:	:	:	:
Capellades	4 111	**60,79**	-	51,86	8,05	40,10	-	-
Carme	598	**84,11**	44,10	54,87	1,04	-	-	-
Castellfollit de Riubregós	:	:	:	:	:	:	:	:
Castellolí	370	**72,97**	-	100,00	-	-	-	-
Copons	254	**73,23**	100,00	-	-	-	-	-
Hostalets de Pierola, els	1 037	**72,52**	60,11	-	3,85	36,04	-	-
Igualada	27 991	**57,96**	46,06	35,89	8,73	9,33	-	-
Jorba	495	**71,11**	-	43,92	-	5,34	-	50,74
Llacuna, la	715	**75,80**	29,96	54,66	15,38	-	-	-
Masquefa	3 392	**64,42**	30,54	36,22	4,42	-	-	28,82
Montmaneu	:	:	:	:	:	:	:	:
Òdena	2 259	**68,88**	38,21	43,15	4,68	13,97	-	-
Orpí	:	:	:	:	:	:	:	:
Piera	6 918	**56,14**	25,95	59,41	5,63	9,01	-	-
Pobla de Claramunt, la	1 454	**77,30**	33,06	54,43	12,51	-	-	-
Prats de Rei, els	482	**64,32**	-	100,00	-	-	-	-
Pujalt	:	:	:	:	:	:	:	:
Rubió	:	:	:	:	:	:	:	:
Sant Martí de Tous	834	**76,02**	29,03	55,16	-	-	-	15,81
Sant Martí Sesgueioles	314	**90,45**	41,82	58,18	-	-	-	-
Sant Pere Sallavinera	:	:	:	:	:	:	:	:
Santa Margarida de Montbui	7 529	**59,81**	72,42	5,58	4,18	6,07	11,74	-
Santa Maria de Miralles	:	:	:	:	:	:	:	:
Torre de Claramunt, la	1 823	**69,23**	34,49	65,51	-	-	-	-
Vallbona d'Anoia	877	**83,12**	57,16	35,61	-	-	-	7,23
Veciana	:	:	:	:	:	:	:	:
Vilanova del Camí	8 023	**58,49**	57,40	7,56	5,18	2,23	9,23	18,41
Total comarca	**73 227**	**61,76**	**41,83**	**33,27**	**6,27**	**8,85**	**2,18**	**7,60**

Font: Generalitat de Catalunya. Departament de Governació i Relacions Institucionals.

6.11 Eleccions al Parlament de Catalunya.
17 d'octubre de 1999.

	Electors	Participació	Vots a partits (%) PSC	CIU	PP	ERC	IC
Argençola	185	**69,19**	10,74	65,29	3,31	16,53	2,48
Bellprat	84	**60,71**	5,88	72,55	1,96	17,65	-
Bruc, el	761	**69,51**	25,71	50,67	6,10	10,67	4,19
Cabrera d'Igualada	408	**59,56**	50,62	29,88	9,96	5,39	2,07
Calaf	2 538	**69,42**	25,30	53,08	5,76	12,28	1,38
Calonge de Segarra	158	**79,75**	2,46	69,67	4,92	20,49	0,82
Capellades	4 052	**64,46**	31,54	48,40	6,49	10,32	1,89
Carme	591	**76,31**	18,75	66,29	4,69	8,71	1,34
Castellfollit de Riubregós	204	**73,53**	15,07	62,33	5,48	15,07	2,05
Castellolí	356	**74,44**	14,57	60,63	2,76	18,11	2,36
Copons	248	**70,97**	36,53	49,70	1,20	7,78	2,40
Hostalets de Pierola, els	1 028	**63,62**	25,04	51,32	4,98	13,84	2,33
Igualada	27 638	**63,64**	28,77	49,88	7,06	10,40	2,41
Jorba	483	**59,63**	13,68	68,42	5,61	8,77	2,46
Llacuna, la	711	**71,31**	18,91	51,91	7,44	20,12	1,01
Masquefa	3 545	**59,55**	36,74	43,56	6,92	7,20	2,34
Montmaneu	190	**64,21**	10,00	66,67	11,67	10,00	1,67
Òdena	2 235	**65,15**	38,89	44,32	7,04	6,48	1,53
Orpí	127	**78,74**	9,09	76,77	-	11,11	1,01
Piera	7 025	**56,58**	33,54	46,50	6,58	8,23	2,69
Pobla de Claramunt, la	1 444	**67,38**	37,01	48,45	2,89	8,25	2,27
Prats de Rei, els	473	**66,81**	14,47	61,74	6,75	14,79	0,32
Pujalt	163	**66,26**	8,33	67,59	8,33	14,81	-
Rubió	99	**66,67**	7,69	73,85	9,23	7,69	1,54
Sant Martí de Tous	823	**71,81**	28,84	49,91	3,45	15,37	1,38
Sant Martí Sesgueioles	314	**71,66**	30,45	52,27	6,36	7,73	1,82
Sant Pere Sallavinera	139	**84,17**	6,03	75,00	4,31	11,21	1,72
Santa Margarida de Montbui	7 506	**53,22**	55,43	28,13	6,43	4,00	2,76
Santa Maria de Miralles	91	**70,33**	9,38	71,88	7,81	6,25	-
Torre de Claramunt, la	1 862	**59,13**	42,00	45,22	4,87	5,24	1,29
Vallbona d'Anoia	877	**74,69**	29,71	49,62	4,75	10,87	2,45
Veciana	132	**66,67**	4,60	75,86	10,34	4,60	2,30
Vilanova del Camí	8 062	**52,70**	53,48	27,95	9,44	3,48	3,24
Total comarca	**74 552**	**61,49**	**34,13**	**45,93**	**6,75**	**8,92**	**2,35**

Font: Generalitat de Catalunya. Departament de Governació i Relacions Institucionals.

6.12 Atur registrat. 1998 i 1999.
March.

	1998	1999	Variació absoluta	Variació relativa
Argençola	4	2	- 2	- 50,00
Bellprat	1	2	1	-
Bruc, el	26	17	- 9	- 34,62
Cabrera d'Igualada	13	14	1	7,69
Calaf	94	74	- 20	- 21,28
Calonge de Segarra	3	-	- 3	- 100,00
Capellades	149	147	- 2	- 1,34
Carme	27	12	- 15	- 55,56
Castellfollit de Riubregós	4	1	- 3	- 75,00
Castellolí	14	9	- 5	- 35,71
Copons	10	10	-	-
Hostalets de Pierola, els	42	32	- 10	- 23,81
Igualada	1 087	999	- 88	- 8,10
Jorba	16	13	- 3	- 18,75
Llacuna, la	14	13	- 1	- 7,14
Masquefa	138	133	- 5	- 3,62
Montmaneu	1	1	-	-
Òdena	106	87	- 19	- 17,92
Orpí	4	2	- 2	- 50,00
Piera	309	284	- 25	- 8,09
Pobla de Claramunt, la	53	43	- 10	- 18,87
Prats de Rei, els	18	15	- 3	- 16,67
Pujalt	2	2	-	-
Rubió	1	-	- 1	- 100,00
Sant Martí de Tous	33	29	- 4	- 12,12
Sant Martí Sesgueioles	7	6	- 1	- 14,29
Sant Pere Sallavinera	-	1	1	-
Santa Margarida de Montbui	459	349	- 110	- 23,97
Santa Maria de Miralles	-	1	1	-
Torre de Claramunt, la	88	74	- 14	- 15,91
Vallbona d'Anoia	40	25	- 15	- 37,50
Veciana	2	2	-	-
Vilanova del Camí	479	398	- 81	- 16,91
Total comarca	**3 244**	**2 797**	**- 447**	**- 13,78**

Font: Generalitat de Catalunya. Departament de Treball.

6.13 Parc d'automòbils. 1998.

	Turismes	Motocicletes	Camions i furgonetes	Tractors industrials	Autobusos i altres	**Total**
Argençola	78	15	42	-	3	**138**
Bellprat	56	3	17	-	2	**78**
Bruc, el	461	55	155	3	10	**684**
Cabrera d'Igualada	181	27	50	-	1	**259**
Calaf	1 271	107	359	10	57	**1 804**
Calonge de Segarra	91	7	48	3	9	**158**
Capellades	1 821	211	375	8	68	**2 483**
Carme	316	35	103	10	13	**477**
Castellfollit de Riubregós	113	3	36	-	1	**153**
Castellolí	220	54	92	-	4	**370**
Copons	112	30	48	1	3	**194**
Hostalets de Pierola, els	530	71	185	-	26	**812**
Igualada	14 721	1 984	3 594	54	451	**20 804**
Jorba	261	24	113	-	5	**403**
Llacuna, la	405	63	142	2	27	**639**
Masquefa	1 745	200	411	33	68	**2 457**
Montmaneu	123	6	72	3	8	**212**
Òdena	1 195	187	435	5	32	**1 854**
Orpí	62	13	64	8	20	**167**
Piera	3 477	445	973	16	97	**5 008**
Pobla de Claramunt, la	712	93	200	9	27	**1 041**
Prats de Rei, els	232	26	57	4	7	**326**
Pujalt	83	9	27	-	1	**120**
Rubió	32	10	34	-	4	**80**
Sant Martí de Tous	427	59	143	1	9	**639**
Sant Martí Sesgueioles	183	10	63	1	5	**262**
Sant Pere Sallavinera	88	10	36	1	3	**138**
Santa Margarida de Montbui	3 611	402	719	21	57	**4 810**
Santa Maria de Miralles	54	7	30	1	4	**96**
Torre de Claramunt, la	903	142	261	14	46	**1 366**
Vallbona d'Anoia	419	65	140	10	20	**654**
Veciana	73	8	24	-	2	**107**
Vilanova del Camí	3 991	376	982	11	52	**5 412**
Total comarca	**38 047**	**4 757**	**10 030**	**229**	**1 142**	**54 205**

Font: Generalitat de Catalunya. Departament de Política Territorial i Obres Públiques.

6.14 Localització de l'activitat econòmica. 1997.
Establiments i professionals. Per sectors.

	Indústria	Construcció	Comerç al detall	Serveis[1]	Professionals i artistes	Total
Argençola	5	1	2	5	-	**13**
Bellprat	-	1	-	-	-	**1**
Bruc, el	17	27	17	37	7	**105**
Cabrera d'Igualada	5	11	4	15	2	**37**
Calaf	43	39	76	120	31	**309**
Calonge de Segarra	5	1	1	2	1	**10**
Capellades	65	81	97	129	34	**406**
Carme	10	16	11	14	3	**54**
Castellfollit de Riubregós	6	4	1	7	-	**18**
Castellolí	15	7	1	11	4	**38**
Copons	7	4	1	8	1	**21**
Hostalets de Pierola, els	21	30	12	36	10	**109**
Igualada	635	348	807	1 159	457	**3 406**
Jorba	18	5	4	18	2	**47**
Llacuna, la	19	16	18	23	5	**81**
Masquefa	53	68	56	112	18	**307**
Montmaneu	2	1	4	5	-	**12**
Òdena	102	43	21	84	13	**263**
Orpí	12	4	-	2	1	**19**
Piera	104	145	135	231	48	**663**
Pobla de Claramunt, la	50	25	15	44	13	**147**
Prats de Rei, els	7	6	8	16	3	**40**
Pujalt	-	3	-	1	1	**5**
Rubió	1	-	-	4	1	**6**
Sant Martí de Tous	20	18	11	23	3	**75**
Sant Martí Sesgueioles	4	4	5	13	2	**28**
Sant Pere Sallavinera	3	2	1	7	4	**17**
Santa Margarida de Montbui	93	137	106	139	25	**500**
Santa Maria de Miralles	-	-	4	5	1	**10**
Torre de Claramunt, la	38	52	20	44	14	**168**
Vallbona d'Anoia	23	12	8	26	5	**74**
Veciana	3	-	-	3	1	**7**
Vilanova del Camí	166	189	167	227	33	**782**
Total comarca	**1 552**	**1 300**	**1 613**	**2 570**	**743**	**7 778**

Font: Institut d'Estadística de Catalunya.
(1) Llevat del comerç al detall.

6.15 Localització de l'activitat econòmica. 1997.
Empreses. Per règim jurídic.

	Persona física	Societat anònima	Societat limitada	Comunitat de béns	Societat cooperativa	Altres	Total
Argençola	8	-	1	-	1	-	**10**
Bellprat	1	-	-	-	-	-	**1**
Bruc, el	40	8	24	-	1	6	**79**
Cabrera d'Igualada	19	1	5	-	-	-	**25**
Calaf	151	16	42	4	-	21	**234**
Calonge de Segarra	2	3	2	-	-	2	**9**
Capellades	200	15	76	3	2	10	**306**
Carme	29	3	6	2	1	1	**42**
Castellfollit de Riubregós	16	1	1	-	1	1	**20**
Castellolí	10	1	11	1	1	1	**25**
Copons	11	-	3	1	-	1	**16**
Hostalets de Pierola, els	66	1	17	-	1	12	**97**
Igualada	1 311	193	648	61	32	195	**2 440**
Jorba	23	4	5	2	-	1	**35**
Llacuna, la	44	2	11	1	-	6	**64**
Masquefa	158	13	58	-	2	20	**251**
Montmaneu	7	4	4	1	-	-	**16**
Òdena	121	19	52	9	3	8	**212**
Orpí	9	2	2	1	-	1	**15**
Piera	352	10	112	5	17	42	**538**
Pobla de Claramunt, la	73	10	25	3	-	8	**119**
Prats de Rei, els	22	1	3	2	-	2	**30**
Pujalt	3	-	1	-	-	1	**5**
Rubió	1	-	-	-	-	1	**2**
Sant Martí de Tous	54	5	10	-	3	6	**78**
Sant Martí Sesgueioles	18	2	3	-	-	1	**24**
Sant Pere Sallavinera	4	1	2	-	-	3	**10**
Santa Margarida de Montbui	369	10	45	6	4	20	**454**
Santa Maria de Miralles	3	-	2	1	1	-	**7**
Torre de Claramunt, la	87	8	27	1	1	4	**128**
Vallbona d'Anoia	35	7	16	-	1	1	**60**
Veciana	4	-	1	-	-	1	**6**
Vilanova del Camí	489	12	96	6	8	45	**656**
Total comarca	**3 740**	**352**	**1 311**	**110**	**80**	**421**	**6 014**

Font: Institut d'Estadística de Catalunya.

7. Bages

Índex de taules

7.01 Territori i població. 1998.

7.02 Evolució de la població de dret. 1975-1998.

7.03 Moviment natural de la població. 1997.

7.04 Moviments migratoris interns. Saldos destinació-procedència. 1997.

7.05 Població. Per estat civil. 1996.

7.06 Població. Per nivell d'instrucció. 1996.

7.07 Mobilitat obligada. Desplaçaments residència-treball. 1996.

7.08 Mobilitat obligada. Desplaçaments residència-estudi. 1996.

7.09 Estructura familiar. Llars. Per tipus de nucli. 1996.

7.10 Eleccions municipals. 1999.

7.11 Eleccions al Parlament de Catalunya. 1999.

7.12 Atur registrat. Març. 1998 i 1999.

7.13 Parc d'automòbils. 1998.

7.14 Localització de l'activitat econòmica.
Establiments i professionals. Per sectors. 1997.

7.15 Localització de l'activitat econòmica.
Empreses. Per règim jurídic. 1997.

Toponímia i delimitacions territorials 1975-1999

Per tal de facilitar la consulta i oferir una comparació homogènia del territori en el temps, tota la informació es presenta segons la divisió territorial vigent a 31 de desembre de 1999, independentment dels anys a què fan referència les diferents dades estadístiques.

A continuació es detallen els principals canvis en la toponímia i en les delimitacions territorials produïts durant el període de referència.

Municipi	Data	Canvi produït
Marganell	15.12.82	rebia anteriorment el nom de Santa Cecília de Montserrat
Monistrol de Montserrat	4.03.81	rebia anteriorment el nom de Monistrol
Pont de Vilumara i Rocafort, el	16.07.82	rebia anteriorment el nom de Rocafort y Vilumara
Sant Joan de Vilatorrada	26.08.81	rebia anteriorment el nom de Sant Joan de Torroella
Sant Salvador de Guardiola	9.09.81	rebia anteriorment el nom de Guardiola
Santpedor	11.02.83	rebia anteriorment el nom de Sampedor

Estructura de la població. Per sexes i edats. 1996.

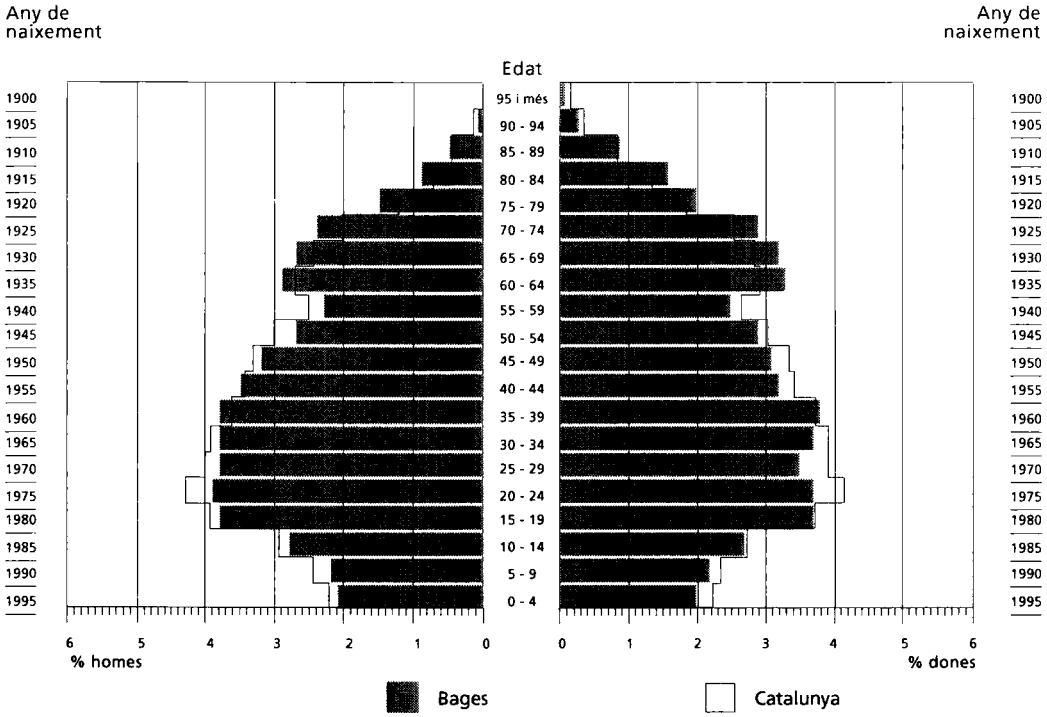

Població ocupada. Per branques d'activitat. 1996.

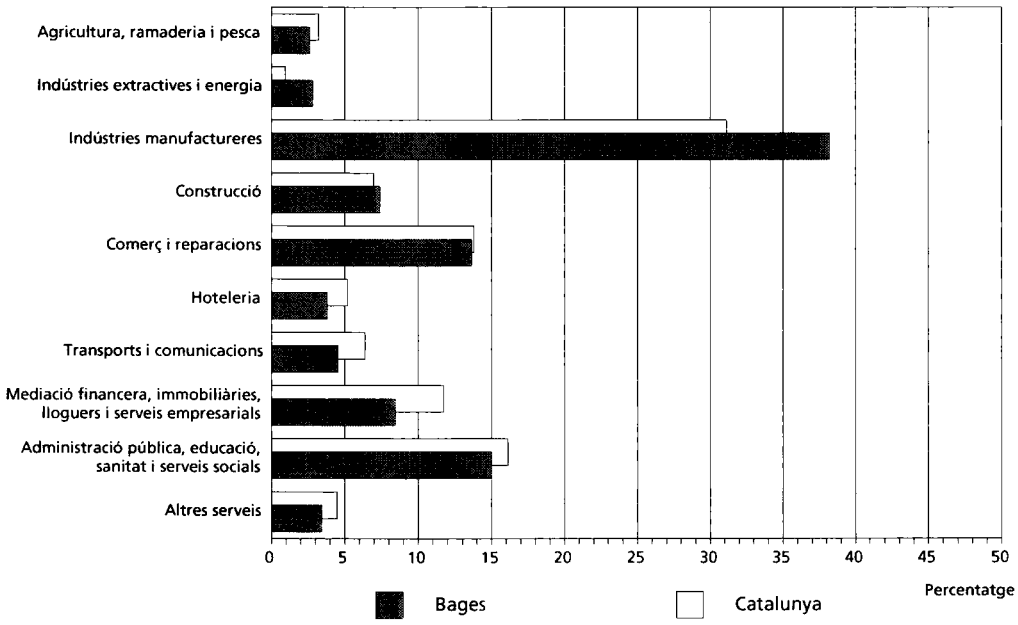

7.01 Territori i població. 1998.

	Altitud metres	Superfície km²	Població habitants	Densitat hab./km²
Aguilar de Segarra	475	43,0	211	4,9
Artés	316	17,9	4 271	238,6
Avinyó	353	62,6	2 000	31,9
Balsareny	327	36,6	3 268	89,3
Calders	552	33,0	698	21,2
Callús	260	12,1	1 334	110,2
Cardona	506	66,4	5 720	86,1
Castellbell i el Vilar	188	28,2	2 604	92,3
Castellfollit del Boix	702	59,4	364	6,1
Castellgalí	266	17,2	853	49,6
Castellnou de Bages	469	29,2	415	14,2
Estany, l'	870	10,1	390	38,6
Fonollosa	525	51,9	852	16,4
Gaià	481	39,9	164	4,1
Manresa	238	41,2	64 067	1 555,0
Marganell	291	13,3	213	16,0
Moià	717	75,2	3 846	51,1
Monistrol de Calders	447	21,9	614	28,0
Monistrol de Montserrat	161	12,0	2 487	207,3
Mura	454	53,4	218	4,1
Navarcles	269	5,5	5 312	965,8
Navàs	370	81,7	5 792	70,9
Pont de Vilomara i Rocafort, el	202	21,7	2 483	114,4
Rajadell	361	45,3	345	7,6
Sallent	278	65,8	7 287	110,7
Sant Feliu Sasserra	617	23,1	648	28,1
Sant Fruitós de Bages	247	22,1	5 330	241,2
Sant Joan de Vilatorrada	277	16,3	8 676	532,3
Sant Mateu de Bages	569	101,0	513	5,1
Sant Salvador de Guardiola	334	37,0	1 786	48,3
Sant Vicenç de Castellet	176	17,1	7 386	431,9
Santa Maria d'Oló	542	64,2	988	15,4
Santpedor	336	16,8	5 156	306,9
Súria	326	23,5	6 265	266,6
Talamanca	552	29,5	79	2,7
Total comarca	..	**1 295,2**	**152 635**	**117,8**

Font: Institut d'Estadística de Catalunya.
Institut Cartogràfic de Catalunya.

7.02 Evolució de la població de dret. 1975-1998.

	1975	1981	1986	1991	1996	1998
Aguilar de Segarra	290	219	216	191	206	211
Artés	3 744	4 107	4 037	4 086	4 308	4 271
Avinyó	1 949	1 937	2 000	2 049	2 003	2 000
Balsareny	3 438	3 624	3 511	3 405	3 304	3 268
Calders	500	494	482	581	647	698
Callús	1 592	1 527	1 499	1 396	1 345	1 334
Cardona	6 741	6 608	6 723	6 445	5 882	5 720
Castellbell i el Vilar	3 378	3 433	3 316	2 807	2 789	2 604
Castellfollit del Boix	353	318	317	315	337	364
Castellgalí	914	676	705	702	782	853
Castellnou de Bages	81	88	107	196	378	415
Estany, l'	369	382	386	370	382	390
Fonollosa	645	633	641	685	816	852
Gaià	215	143	149	133	160	164
Manresa	66 027	67 007	65 274	66 320	64 385	64 067
Marganell	262	261	217	211	215	213
Moià	3 064	3 083	3 164	3 280	3 806	3 846
Monistrol de Calders	620	602	617	621	597	614
Monistrol de Montserrat	2 814	2 609	2 625	2 514	2 508	2 487
Mura	175	179	163	251	218	218
Navarcles	4 006	4 588	5 010	5 111	5 225	5 312
Navàs	5 102	5 225	5 244	5 538	5 812	5 792
Pont de Vilomara i Rocafort, el	2 035	2 109	2 203	2 230	2 396	2 483
Rajadell	322	256	286	288	336	345
Sallent	8 815	8 213	7 856	7 686	7 360	7 287
Sant Feliu Sasserra	603	674	633	654	642	648
Sant Fruitós de Bages	3 208	3 761	4 631	4 778	5 300	5 330
Sant Joan de Vilatorrada	6 880	7 402	7 620	7 974	8 446	8 676
Sant Mateu de Bages	703	628	581	545	513	513
Sant Salvador de Guardiola	546	633	882	1 221	1 651	1 786
Sant Vicenç de Castellet	7 611	7 839	7 625	7 393	7 419	7 386
Santa Maria d'Oló	1 083	1 089	1 050	1 015	990	988
Santpedor	3 158	3 411	3 909	4 570	5 062	5 156
Súria	6 926	6 839	6 684	6 540	6 282	6 265
Talamanca	87	60	58	76	84	79
Total comarca	**148 256**	**150 657**	**150 421**	**152 177**	**152 586**	**152 635**

Font: Institut d'Estadística de Catalunya.

7.03 Moviment natural de la població. 1997.

	Naixements	Defuncions	**Creixement natural**	Matrimonis
Aguilar de Segarra	-	-	-	-
Artés	45	49	**- 4**	12
Avinyó	8	16	**- 8**	8
Balsareny	23	41	**- 18**	10
Calders	10	5	**5**	1
Callús	12	9	**3**	6
Cardona	41	90	**- 49**	13
Castellbell i el Vilar	32	26	**6**	15
Castellfollit del Boix	2	3	**- 1**	2
Castellgalí	8	6	**2**	10
Castellnou de Bages	4	-	**4**	4
Estany, l'	2	3	**- 1**	4
Fonollosa	8	9	**- 1**	3
Gaià	4	4	-	1
Manresa	593	624	**- 31**	323
Marganell	3	5	**- 2**	1
Moià	35	61	**- 26**	21
Monistrol de Calders	5	7	**- 2**	1
Monistrol de Montserrat	19	30	**- 11**	9
Mura	-	1	**- 1**	1
Navarcles	48	44	**4**	22
Navàs	55	60	**- 5**	18
Pont de Vilomara i Rocafort, el	27	24	**3**	13
Rajadell	2	4	**- 2**	1
Sallent	55	85	**- 30**	29
Sant Feliu Sasserra	8	6	**2**	3
Sant Fruitós de Bages	45	39	**6**	26
Sant Joan de Vilatorrada	67	46	**21**	45
Sant Mateu de Bages	2	3	**- 1**	-
Sant Salvador de Guardiola	19	7	**12**	11
Sant Vicenç de Castellet	53	55	**- 2**	21
Santa Maria d'Oló	4	11	**- 7**	7
Santpedor	54	40	**14**	21
Súria	45	61	**- 16**	18
Talamanca	-	-	-	1
Total comarca	**1 338**	**1 474**	**- 136**	**681**

Font: Institut d'Estadística de Catalunya.

7.04 Moviments migratoris interns. 1997.
Saldos destinació-procedència.

	Resta de la comarca	Resta de Catalunya	Resta d'Espanya	Total saldo
Aguilar de Segarra	4	5	-	**9**
Artés	9	12	11	**32**
Avinyó	- 15	9	-	**- 6**
Balsareny	- 1	- 3	- 2	**- 6**
Calders	16	10	-	**26**
Callús	- 27	- 3	-	**- 30**
Cardona	- 14	- 24	- 10	**- 48**
Castellbell i el Vilar	- 21	39	- 2	**16**
Castellfollit del Boix	4	5	-	**9**
Castellgalí	12	37	2	**51**
Castellnou de Bages	23	7	- 1	**29**
Estany, l'	- 4	12	-	**8**
Fonollosa	23	4	- 3	**24**
Gaià	- 2	7	- 2	**3**
Manresa	- 243	15	- 26	**- 254**
Marganell	1	- 3	-	**- 2**
Moià	- 3	- 39	- 8	**- 50**
Monistrol de Calders	2	12	-	**14**
Monistrol de Montserrat	- 16	- 6	- 11	**- 33**
Mura	-	- 3	-	**- 3**
Navarcles	11	15	- 2	**24**
Navàs	- 12	4	- 2	**- 10**
Pont de Vilomara i Rocafort, el	39	30	4	**73**
Rajadell	9	9	-	**18**
Sallent	- 23	9	-	**- 14**
Sant Feliu Sasserra	3	-	- 3	**-**
Sant Fruitós de Bages	52	- 10	- 20	**22**
Sant Joan de Vilatorrada	110	1	2	**113**
Sant Mateu de Bages	-	2	- 1	**1**
Sant Salvador de Guardiola	45	54	4	**103**
Sant Vicenç de Castellet	- 12	- 3	- 3	**- 18**
Santa Maria d'Oló	- 2	1	1	**-**
Santpedor	28	- 6	-	**22**
Súria	5	10	5	**20**
Talamanca	- 1	- 3	-	**- 4**
Total comarca	**-**	**206**	**- 67**	**139**

Font: Institut d'Estadística de Catalunya.

7.05 Població. 1996.
Per estat civil.

	Solters/res	Casats/des	Vidus/idues	Separats/des	Divorciats/des	Total
Aguilar de Segarra	80	105	19	1	1	**206**
Artés	1 665	2 288	294	35	26	**4 308**
Avinyó	776	1 069	140	12	6	**2 003**
Balsareny	1 239	1 723	293	35	14	**3 304**
Calders	251	331	46	7	12	**647**
Callús	505	700	112	20	8	**1 345**
Cardona	2 179	3 047	615	23	18	**5 882**
Castellbell i el Vilar	1 060	1 463	212	40	14	**2 789**
Castellfollit del Boix	126	187	14	8	2	**337**
Castellgalí	276	419	49	23	15	**782**
Castellnou de Bages	153	203	14	3	5	**378**
Estany, l'	165	186	25	5	1	**382**
Fonollosa	322	414	63	10	7	**816**
Gaià	76	70	9	4	1	**160**
Manresa	24 564	32 864	5 086	1 123	748	**64 385**
Marganell	104	91	11	6	3	**215**
Moià	1 522	1 886	317	48	33	**3 806**
Monistrol de Calders	243	297	46	7	4	**597**
Monistrol de Montserrat	1 013	1 212	228	30	25	**2 508**
Mura	92	105	17	3	1	**218**
Navarcles	2 010	2 752	356	69	38	**5 225**
Navàs	2 234	3 012	461	70	35	**5 812**
Pont de Vilomara i Rocafort, el	924	1 235	169	49	19	**2 396**
Rajadell	130	180	23	1	2	**336**
Sallent	2 689	3 832	695	103	41	**7 360**
Sant Feliu Sasserra	255	332	48	5	2	**642**
Sant Fruitós de Bages	2 152	2 705	303	76	64	**5 300**
Sant Joan de Vilatorrada	3 323	4 418	506	128	71	**8 446**
Sant Mateu de Bages	180	275	54	3	1	**513**
Sant Salvador de Guardiola	648	879	76	26	22	**1 651**
Sant Vicenç de Castellet	2 895	3 708	620	148	48	**7 419**
Santa Maria d'Oló	398	508	61	15	8	**990**
Santpedor	1 955	2 731	285	65	26	**5 062**
Súria	2 345	3 312	498	90	37	**6 282**
Talamanca	31	46	6	1	-	**84**
Total comarca	**58 580**	**78 585**	**11 771**	**2 292**	**1 358**	**152 586**

Font: Institut d'Estadística de Catalunya.

7.06 Població. 1996.
Per nivell d'instrucció.

	Nivell d'estudis (%)				Població de 10 anys i més
	sense titulació	primaris	secundaris	universitaris	
Aguilar de Segarra	27,37	56,84	11,05	4,74	**190**
Artés	14,86	65,79	14,94	4,41	**3 896**
Avinyó	14,15	65,93	15,65	4,27	**1 802**
Balsareny	23,64	56,95	14,64	4,77	**3 020**
Calders	16,17	52,02	20,91	10,90	**569**
Callús	14,78	62,57	15,26	7,39	**1 245**
Cardona	27,25	53,58	14,77	4,39	**5 442**
Castellbell i el Vilar	14,05	70,34	11,44	4,18	**2 562**
Castellfollit del Boix	14,90	61,26	16,23	7,62	**302**
Castellgalí	10,12	70,60	13,87	5,41	**721**
Castellnou de Bages	6,98	55,81	29,36	7,85	**344**
Estany, l'	8,76	63,28	22,32	5,65	**354**
Fonollosa	12,28	64,64	17,81	5,26	**741**
Gaià	15,75	57,53	23,29	3,42	**146**
Manresa	15,31	54,69	19,88	10,11	**59 140**
Marganell	10,66	55,84	21,32	12,18	**197**
Moià	10,36	63,62	17,01	9,01	**3 428**
Monistrol de Calders	10,67	71,79	14,65	2,89	**553**
Monistrol de Montserrat	16,22	62,07	15,34	6,36	**2 294**
Mura	6,44	50,50	27,72	15,35	**202**
Navarcles	10,60	64,77	19,27	5,35	**4 763**
Navàs	11,02	63,79	19,20	6,00	**5 319**
Pont de Vilomara i Rocafort, el	16,71	65,34	15,20	2,75	**2 178**
Rajadell	14,95	55,76	23,68	5,61	**321**
Sallent	16,32	61,03	17,18	5,47	**6 806**
Sant Feliu Sasserra	8,67	71,26	15,65	4,42	**588**
Sant Fruitós de Bages	14,60	59,27	17,14	8,99	**4 795**
Sant Joan de Vilatorrada	21,69	53,42	20,02	4,87	**7 681**
Sant Mateu de Bages	16,39	60,92	17,02	5,67	**476**
Sant Salvador de Guardiola	8,99	62,35	21,74	6,91	**1 490**
Sant Vicenç de Castellet	11,59	65,14	18,08	5,19	**6 819**
Santa Maria d'Oló	5,06	74,25	14,55	6,14	**928**
Santpedor	13,14	59,07	20,39	7,40	**4 557**
Súria	18,86	56,84	17,76	6,53	**5 709**
Talamanca	11,11	48,15	32,10	8,64	**81**
Total comarca	**15,50**	**58,38**	**18,48**	**7,64**	**139 659**

Font: Institut d'Estadística de Catalunya.

7.07 Mobilitat obligada. 1996.
Desplaçaments residència-treball.

	Dins del municipi (a)	A altres municipis de la comarca (b)	Fora de la comarca (c)	Des d'altres municipis de la comarca (d)	Des d'altres comarques (e)	**Saldo (f)=(d+e)-(b+c)**
Aguilar de Segarra	42	22	18	-	9	**- 31**
Artés	952	546	115	320	68	**- 273**
Avinyó	604	137	61	196	38	**36**
Balsareny	521	430	112	348	102	**- 92**
Calders	90	143	39	78	9	**- 95**
Callús	173	262	47	131	8	**- 170**
Cardona	1 162	290	229	71	115	**- 333**
Castellbell i el Vilar	458	277	223	178	106	**- 216**
Castellfollit del Boix	62	15	56	3	7	**- 61**
Castellgalí	72	133	51	163	25	**4**
Castellnou de Bages	20	125	33	8	7	**- 143**
Estany, l'	84	29	40	19	6	**- 44**
Fonollosa	154	148	21	59	10	**- 100**
Gaià	30	20	9	22	19	**12**
Manresa	16 509	4 451	2 250	6 378	1 701	**1 378**
Marganell	39	15	24	22	2	**- 15**
Moià	1 041	104	353	110	144	**- 203**
Monistrol de Calders	152	60	13	27	14	**- 32**
Monistrol de Montserrat	517	135	210	208	240	**103**
Mura	30	10	44	5	24	**- 25**
Navarcles	994	923	127	311	64	**- 675**
Navàs	1 028	534	388	259	236	**- 427**
Pont de Vilomara i Rocafort, el	212	452	102	90	15	**- 449**
Rajadell	39	62	36	10	8	**- 80**
Sallent	1 338	750	149	695	130	**- 74**
Sant Feliu Sasserra	170	29	41	29	62	**21**
Sant Fruitós de Bages	798	1 040	199	2 620	205	**1 586**
Sant Joan de Vilatorrada	1 036	2 054	213	923	80	**- 1 264**
Sant Mateu de Bages	86	57	20	30	9	**- 38**
Sant Salvador de Guardiola	180	287	142	381	31	**- 17**
Sant Vicenç de Castellet	1 088	807	419	450	194	**- 582**
Santa Maria d'Oló	226	74	43	45	28	**- 44**
Santpedor	961	915	133	1 301	74	**327**
Súria	1 436	505	163	350	50	**- 268**
Talamanca	13	11	18	12	1	**- 16**
Total comarca	**32 317**	**15 852**	**6 141**	**15 852**	**3 841**	**- 2 300**

Font: Institut d'Estadística de Catalunya.

7.08 Mobilitat obligada. 1996.
Desplaçaments residència-estudi.

	Dins del municipi (a)	A altres municipis de la comarca (b)	Fora de la comarca (c)	Des d'altres municipis de la comarca (d)	Des d'altres comarques (e)	Saldo (f)=(d+e)-(b+c)
Aguilar de Segarra	-	18	12	-	-	- 30
Artés	614	161	85	112	9	- 125
Avinyó	234	118	53	5	12	- 154
Balsareny	318	210	58	14	-	- 254
Calders	42	71	11	1	7	- 74
Callús	144	74	33	27	-	- 80
Cardona	962	33	135	28	29	- 111
Castellbell i el Vilar	218	249	48	14	27	- 256
Castellfollit del Boix	21	1	33	-	2	- 32
Castellgalí	30	68	15	2	-	- 81
Castellnou de Bages	-	62	10	-	2	- 70
Estany, l'	21	32	16	-	-	- 48
Fonollosa	46	97	20	26	-	- 91
Gaià	-	24	8	-	-	- 32
Manresa	9 643	611	1 722	2 809	1 836	2 312
Marganell	-	22	2	-	-	- 24
Moià	542	34	155	39	164	14
Monistrol de Calders	69	29	19	-	-	- 48
Monistrol de Montserrat	253	122	84	110	71	- 25
Mura	-	19	26	1	-	- 44
Navarcles	656	277	109	104	-	- 282
Navàs	831	127	154	265	168	152
Pont de Vilomara i Rocafort, el	256	179	36	4	4	- 207
Rajadell	1	35	23	-	-	- 58
Sallent	922	170	162	135	2	- 195
Sant Feliu Sasserra	69	31	35	-	6	- 60
Sant Fruitós de Bages	595	385	198	592	8	17
Sant Joan de Vilatorrada	1 210	369	135	86	8	- 410
Sant Mateu de Bages	-	69	16	1	2	- 82
Sant Salvador de Guardiola	135	135	42	1	5	- 171
Sant Vicenç de Castellet	1 129	206	147	179	14	- 160
Santa Maria d'Oló	104	60	31	1	2	- 88
Santpedor	488	475	111	85	6	- 495
Súria	921	142	135	80	3	- 194
Talamanca	-	6	8	-	-	- 14
Total comarca	**20 474**	**4 721**	**3 887**	**4 721**	**2 387**	**- 1 500**

Font: Institut d'Estadística de Catalunya.

7.09 Estructura familiar. 1996.
Llars. Per tipus de nucli.

	Sense nucli		Amb un nucli				
			parelles				
	amb una persona	amb dues o més	sense fills	amb fills	pare o mare amb fills	Amb dos nuclis o més	Total
Aguilar de Segarra	10	3	9	25	4	9	**60**
Artés	170	30	344	735	85	48	**1 412**
Avinyó	73	8	126	349	47	30	**633**
Balsareny	141	12	258	544	105	36	**1 096**
Calders	40	4	47	107	22	7	**227**
Callús	68	8	112	207	40	21	**456**
Cardona	334	32	481	907	152	76	**1 982**
Castellbell i el Vilar	151	17	228	438	76	37	**947**
Castellfollit del Boix	22	4	27	40	5	14	**112**
Castellgalí	53	4	62	107	13	25	**264**
Castellnou de Bages	19	1	28	63	7	5	**123**
Estany, l'	27	9	18	60	13	5	**132**
Fonollosa	39	2	43	126	16	23	**249**
Gaià	3	4	7	16	6	7	**43**
Manresa	4 136	437	5 585	10 193	2 114	503	**22 968**
Marganell	19	-	14	28	4	2	**67**
Moià	210	17	274	608	102	36	**1 247**
Monistrol de Calders	27	4	44	99	19	5	**198**
Monistrol de Montserrat	169	21	175	380	72	29	**846**
Mura	25	1	20	27	6	3	**82**
Navarcles	181	16	398	885	127	64	**1 671**
Navàs	278	40	446	930	162	80	**1 936**
Pont de Vilomara i Rocafort, el	105	8	200	395	57	27	**792**
Rajadell	22	2	24	48	6	8	**110**
Sallent	405	47	595	1 157	235	106	**2 545**
Sant Feliu Sasserra	26	5	39	90	15	21	**196**
Sant Fruitós de Bages	184	27	364	900	144	72	**1 691**
Sant Joan de Vilatorrada	297	24	645	1 479	185	85	**2 715**
Sant Mateu de Bages	25	2	30	60	13	21	**151**
Sant Salvador de Guardiola	67	10	143	265	29	26	**540**
Sant Vicenç de Castellet	402	43	563	1 269	230	48	**2 555**
Santa Maria d'Oló	36	5	51	151	16	30	**289**
Santpedor	143	12	360	868	94	87	**1 564**
Súria	297	34	479	1 043	157	86	**2 096**
Talamanca	7	-	5	10	3	4	**29**
Total comarca	**8 211**	**893**	**12 244**	**24 609**	**4 381**	**1 686**	**52 024**

Font: Institut d'Estadística de Catalunya.

7.10 Eleccions municipals.
13 de juny de 1999.

	Electors	Participació	Vots a partits (%) PSC	CIU	PP	ERC	IC	Altres
Aguilar de Segarra	:	:	:	:	:	:	:	
Artés	3 613	**69,17**	-	59,20	4,61	-	-	36,19
Avinyó	1 681	**83,34**	-	65,47	0,07	-	-	34,46
Balsareny	2 845	**64,04**	18,14	61,71	-	20,16	-	-
Calders	582	**75,09**	-	-	-	59,86	-	40,14
Callús	1 162	**64,03**	12,04	-	3,42	-	-	84,55
Cardona	5 136	**71,30**	26,94	48,53	2,07	-	-	22,46
Castellbell i el Vilar	2 700	**69,85**	48,83	40,10	0,81	10,26	-	-
Castellfollit del Boix	290	**62,41**	-	-	-	-	-	100,00
Castellgalí	773	**78,40**	51,09	48,91	-	-	-	-
Castellnou de Bages	389	**84,58**	44,83	47,65	7,52	-	-	-
Estany, l'	401	**82,29**	-	37,31	-	62,69	-	-
Fonollosa	744	**54,70**	-	100,00	-	-	-	-
Gaià	:	:	:	:	:	:	:	:
Manresa	55 189	**51,82**	41,78	28,34	7,86	13,32	5,12	3,57
Marganell	:	:	:	:	:	:	:	:
Moià	3 236	**70,61**	13,78	52,81	6,53	26,88	-	-
Monistrol de Calders	501	**68,26**	-	-	-	-	-	100,00
Monistrol de Montserrat	2 184	**71,29**	14,46	40,98	11,60	32,96	-	-
Mura	:	:	:	:	:	:	:	:
Navarcles	4 527	**71,70**	40,36	40,99	1,94	4,31	12,40	-
Navàs	4 973	**73,88**	11,88	58,00	1,34	18,64	-	10,15
Pont de Vilomara i Rocafort, el	2 181	**75,97**	55,77	5,71	2,09	-	-	36,44
Rajadell	433	**87,30**	13,04	57,61	1,09	-	-	28,26
Sallent	6 516	**59,58**	14,63	54,45	1,75	16,50	-	12,66
Sant Feliu Sasserra	531	**91,15**	-	36,38	-	63,62	-	-
Sant Fruitós de Bages	4 571	**61,17**	27,57	41,83	2,62	27,97	-	-
Sant Joan de Vilatorrada	7 475	**60,59**	63,91	16,43	2,60	3,11	13,95	-
Sant Mateu de Bages	455	**68,35**	-	100,00	-	-	-	-
Sant Salvador de Guardiola	1 601	**66,08**	12,43	54,50	6,26	26,81	-	-
Sant Vicenç de Castellet	6 230	**57,83**	51,78	18,16	4,83	25,23	-	-
Santa Maria d'Oló	867	**81,31**	-	53,77	-	46,23	-	-
Santpedor	4 440	**67,32**	55,37	20,01	1,85	22,78	-	-
Súria	5 342	**68,36**	60,34	30,71	2,91	6,04	-	-
Talamanca	:	:	:	:	:	:	:	:
Total comarca	**131 568**	**60,84**	**35,18**	**35,73**	**4,57**	**13,84**	**3,15**	**7,54**

Font: Generalitat de Catalunya. Departament de Governació i Relacions Institucionals.

7.11 Eleccions al Parlament de Catalunya.
17 d'octubre de 1999.

	Electors	Participació	Vots a partits (%) PSC	CIU	PP	ERC	IC
Aguilar de Segarra	183	**67,76**	6,45	74,19	1,61	10,48	6,45
Artés	3 580	**67,09**	26,77	50,97	3,41	15,57	1,30
Avinyó	1 665	**75,68**	14,80	66,27	1,91	16,15	0,48
Balsareny	2 757	**65,03**	37,11	47,35	2,82	10,36	1,41
Calders	582	**73,37**	13,62	58,69	3,05	22,07	1,88
Callús	1 132	**68,90**	23,97	57,86	1,68	13,79	1,80
Cardona	4 999	**65,55**	32,59	51,47	4,14	8,53	1,48
Castellbell i el Vilar	2 584	**62,11**	40,97	44,95	3,41	8,33	1,26
Castellfollit del Boix	299	**62,88**	18,33	54,44	6,11	16,67	2,22
Castellgalí	770	**71,69**	26,51	53,38	3,66	11,88	1,10
Castellnou de Bages	407	**65,60**	29,06	46,42	4,15	12,83	4,53
Estany, l'	355	**81,97**	10,45	62,37	3,48	21,60	1,39
Fonollosa	731	**63,61**	12,64	65,58	4,36	16,99	0,44
Gaià	139	**73,38**	12,24	70,41	1,02	12,24	3,06
Manresa	54 307	**60,93**	29,70	46,79	6,28	12,58	2,71
Marganell	223	**67,26**	8,00	69,33	8,00	12,00	0,67
Moià	3 244	**68,03**	23,29	53,19	4,23	14,97	2,20
Monistrol de Calders	490	**68,16**	23,46	58,64	0,93	15,74	0,62
Monistrol de Montserrat	2 129	**64,87**	28,10	50,26	6,53	13,21	1,25
Mura	200	**75,00**	15,33	64,00	3,33	14,00	2,00
Navarcles	4 482	**66,22**	32,63	47,95	2,71	9,56	5,22
Navàs	4 918	**69,38**	24,35	56,04	4,12	13,38	1,04
Pont de Vilomara i Rocafort, el	2 151	**61,97**	50,11	33,23	6,43	5,07	3,18
Rajadell	441	**66,89**	15,33	55,40	7,67	10,80	8,01
Sallent	6 310	**63,42**	34,13	45,71	4,23	11,28	2,57
Sant Feliu Sasserra	533	**78,42**	9,18	60,63	3,38	25,85	0,24
Sant Fruitós de Bages	4 552	**61,01**	28,34	50,07	4,40	14,21	1,56
Sant Joan de Vilatorrada	7 467	**61,02**	42,19	39,41	5,32	7,43	3,72
Sant Mateu de Bages	441	**77,78**	6,87	74,33	2,39	16,12	0,30
Sant Salvador de Guardiola	1 621	**57,99**	23,01	52,37	7,74	14,09	1,29
Sant Vicenç de Castellet	6 124	**60,88**	37,13	42,80	4,72	11,96	1,65
Santa Maria d'Oló	864	**80,09**	8,08	62,11	1,32	26,14	1,91
Santpedor	4 440	**65,74**	27,19	49,24	4,42	15,39	2,24
Súria	5 208	**68,34**	39,27	44,62	3,44	8,96	2,39
Talamanca	88	**67,05**	17,54	64,91	5,26	8,77	-
Total comarca	**130 416**	**63,53**	**30,40**	**48,26**	**4,98**	**12,27**	**2,38**

Font: Generalitat de Catalunya. Departament de Governació i Relacions Institucionals.

7.12 Atur registrat. 1998 i 1999.
Març.

	1998	1999	Variació absoluta	Variació relativa
Aguilar de Segarra	4	2	- 2	- 50,00
Artés	182	141	- 41	- 22,53
Avinyó	38	43	5	13,16
Balsareny	134	105	- 29	- 21,64
Calders	13	11	- 2	- 15,38
Callús	36	31	- 5	- 13,89
Cardona	137	106	- 31	- 22,63
Castellbell i el Vilar	104	100	- 4	- 3,85
Castellfollit del Boix	2	2	-	-
Castellgalí	45	31	- 14	- 31,11
Castellnou de Bages	9	5	- 4	- 44,44
Estany, l'	12	8	- 4	- 33,33
Fonollosa	22	17	- 5	- 22,73
Gaià	2	3	1	50,00
Manresa	1 931	1 612	- 319	- 16,52
Marganell	2	4	2	100,00
Moià	103	95	- 8	- 7,77
Monistrol de Calders	17	11	- 6	- 35,29
Monistrol de Montserrat	96	83	- 13	- 13,54
Mura	11	4	- 7	- 63,64
Navarcles	185	158	- 27	- 14,59
Navàs	186	176	- 10	- 5,38
Pont de Vilomara i Rocafort, el	126	117	- 9	- 7,14
Rajadell	4	5	1	25,00
Sallent	283	242	- 41	- 14,49
Sant Feliu Sasserra	18	15	- 3	- 16,67
Sant Fruitós de Bages	165	147	- 18	- 10,91
Sant Joan de Vilatorrada	281	263	- 18	- 6,41
Sant Mateu de Bages	11	10	- 1	- 9,09
Sant Salvador de Guardiola	64	56	- 8	- 12,50
Sant Vicenç de Castellet	412	360	- 52	- 12,62
Santa Maria d'Oló	32	22	- 10	- 31,25
Santpedor	148	131	- 17	- 11,49
Súria	153	117	- 36	- 23,53
Talamanca	3	1	- 2	- 66,67
Total comarca	**4 971**	**4 234**	**- 737**	**- 14,83**

Font: Generalitat de Catalunya. Departament de Treball.

7.13 Parc d'automòbils. 1998.

	Turismes	Motocicletes	Camions i furgonetes	Tractors industrials	Autobusos i altres	Total
Aguilar de Segarra	1 092	9	99	11	6	**1 217**
Artés	1 951	193	494	7	67	**2 712**
Avinyó	880	96	301	7	30	**1 314**
Balsareny	1 338	127	349	18	52	**1 884**
Calders	352	57	132	3	5	**549**
Callús	627	56	153	8	15	**859**
Cardona	2 286	249	543	4	49	**3 131**
Castellbell i el Vilar	1 195	165	356	7	51	**1 774**
Castellfollit del Boix	147	37	97	3	9	**293**
Castellgalí	416	54	155	2	8	**635**
Castellnou de Bages	191	30	67	2	9	**299**
Estany, l'	159	25	61	-	5	**250**
Fonollosa	379	73	196	2	21	**671**
Gaià	58	16	46	-	3	**123**
Manresa	28 403	3 422	7 011	116	762	**39 714**
Marganell	81	21	52	-	13	**167**
Moià	1 629	257	581	12	55	**2 534**
Monistrol de Calders	283	43	74	1	5	**406**
Monistrol de Montserrat	1 051	114	200	10	24	**1 399**
Mura	92	24	49	-	4	**169**
Navarcles	2 411	406	679	1	81	**3 578**
Navàs	2 487	211	753	21	133	**3 605**
Pont de Vilomara i Rocafort, el	960	121	214	6	19	**1 320**
Rajadell	1 853	32	65	-	2	**1 952**
Sallent	2 992	239	700	21	103	**4 055**
Sant Feliu Sasserra	290	43	130	-	8	**471**
Sant Fruitós de Bages	2 809	346	966	19	101	**4 241**
Sant Joan de Vilatorrada	3 683	470	946	25	136	**5 260**
Sant Mateu de Bages	159	37	108	9	17	**330**
Sant Salvador de Guardiola	868	147	280	7	35	**1 337**
Sant Vicenç de Castellet	2 801	309	639	11	78	**3 838**
Santa Maria d'Oló	442	73	113	-	8	**636**
Santpedor	2 400	255	711	16	91	**3 473**
Súria	2 494	236	486	30	62	**3 308**
Talamanca	34	8	18	-	2	**62**
Total comarca	**69 293**	**8 001**	**17 824**	**379**	**2 069**	**97 566**

Font: Generalitat de Catalunya. Departament de Política Territorial i Obres Públiques.

7.14 Localització de l'activitat econòmica. 1997.
Establiments i professionals. Per sectors.

	Indústria	Construcció	Comerç al detall	Serveis[1]	Professionals i artistes	Total
Aguilar de Segarra	-	6	3	5	1	**15**
Artés	68	68	67	115	30	**348**
Avinyó	42	31	28	57	9	**167**
Balsareny	48	42	48	81	18	**237**
Calders	16	9	10	24	6	**65**
Callús	38	24	15	33	4	**114**
Cardona	62	56	140	165	43	**466**
Castellbell i el Vilar	46	83	47	88	10	**274**
Castellfollit del Boix	4	1	1	11	7	**24**
Castellgalí	39	26	7	33	4	**109**
Castellnou de Bages	6	3	-	10	5	**24**
Estany, l'	15	6	3	13	2	**39**
Fonollosa	9	20	5	19	2	**55**
Gaià	4	2	-	4	2	**12**
Manresa	594	549	1 441	2 371	1 068	**6 023**
Marganell	7	1	2	10	4	**24**
Moià	58	86	90	158	42	**434**
Monistrol de Calders	12	19	7	14	1	**53**
Monistrol de Montserrat	38	33	44	74	18	**207**
Mura	5	8	3	7	2	**25**
Navarcles	98	75	72	139	36	**420**
Navàs	85	86	115	170	47	**503**
Pont de Vilomara i Rocafort, el	16	34	28	57	5	**140**
Rajadell	3	6	2	10	-	**21**
Sallent	88	64	135	173	40	**500**
Sant Feliu Sasserra	19	14	13	18	2	**66**
Sant Fruitós de Bages	170	117	104	260	63	**714**
Sant Joan de Vilatorrada	108	116	132	249	44	**649**
Sant Mateu de Bages	7	3	5	23	3	**41**
Sant Salvador de Guardiola	28	49	16	48	11	**152**
Sant Vicenç de Castellet	98	106	124	188	47	**563**
Santa Maria d'Oló	21	18	9	15	1	**64**
Santpedor	117	99	74	161	27	**478**
Súria	55	55	132	153	36	**431**
Talamanca	6	7	2	4	-	**19**
Total comarca	**2 030**	**1 922**	**2 924**	**4 960**	**1 640**	**13 476**

Font: Institut d'Estadística de Catalunya.
(1) Llevat del comerç al detall.

7.15 Localització de l'activitat econòmica. 1997.
Empreses. Per règim jurídic.

	Persona física	Societat anònima	Societat limitada	Comunitat de béns	Societat cooperativa	Altres	Total
Aguilar de Segarra	10	-	-	-	1	-	**11**
Artés	179	16	50	1	7	14	**267**
Avinyó	97	7	22	1	3	3	**133**
Balsareny	114	7	32	2	9	6	**170**
Calders	41	3	10	1	1	1	**57**
Callús	74	3	16	-	1	2	**96**
Cardona	243	8	65	-	22	26	**364**
Castellbell i el Vilar	154	9	39	1	6	11	**220**
Castellfollit del Boix	11	-	2	-	1	1	**15**
Castellgalí	38	6	21	-	2	2	**69**
Castellnou de Bages	17	-	4	-	-	2	**23**
Estany, l'	22	3	6	1	-	-	**32**
Fonollosa	33	2	8	-	-	1	**44**
Gaià	12	1	1	2	1	-	**17**
Manresa	2 244	318	1 077	100	77	285	**4 101**
Marganell	13	2	2	1	1	2	**21**
Moià	236	7	57	4	7	27	**338**
Monistrol de Calders	31	-	7	1	-	4	**43**
Monistrol de Montserrat	91	10	25	4	1	9	**140**
Mura	14	-	1	-	1	1	**17**
Navarcles	245	11	63	11	3	25	**358**
Navàs	253	16	85	8	4	19	**385**
Pont de Vilomara i Rocafort, el	85	1	20	1	5	4	**116**
Rajadell	12	1	4	-	2	2	**21**
Sallent	282	19	65	2	8	19	**395**
Sant Feliu Sasserra	33	4	18	-	2	3	**60**
Sant Fruitós de Bages	239	60	166	11	18	35	**529**
Sant Joan de Vilatorrada	379	16	95	12	10	25	**537**
Sant Mateu de Bages	22	-	4	-	3	2	**31**
Sant Salvador de Guardiola	88	10	21	2	1	6	**128**
Sant Vicenç de Castellet	306	31	83	9	4	12	**445**
Santa Maria d'Oló	39	2	5	3	1	4	**54**
Santpedor	265	20	85	6	6	23	**405**
Súria	237	11	54	2	5	18	**327**
Talamanca	4	1	1	-	-	-	**6**
Total comarca	**6 163**	**605**	**2 214**	**186**	**213**	**594**	**9 975**

Font: Institut d'Estadística de Catalunya.

8. Baix Camp

Índex de taules

8.01 Territori i població. 1998.

8.02 Evolució de la població de dret. 1975-1998.

8.03 Moviment natural de la població. 1997.

8.04 Moviments migratoris interns. Saldos destinació-procedència. 1997.

8.05 Població. Per estat civil. 1996.

8.06 Població. Per nivell d'instrucció. 1996.

8.07 Mobilitat obligada. Desplaçaments residència-treball. 1996.

8.08 Mobilitat obligada. Desplaçaments residència-estudi. 1996.

8.09 Estructura familiar. Llars. Per tipus de nucli. 1996.

8.10 Eleccions municipals. 1999.

8.11 Eleccions al Parlament de Catalunya. 1999.

8.12 Atur registrat. Març. 1998 i 1999.

8.13 Parc d'automòbils. 1998.

8.14 Localització de l'activitat econòmica.
Establiments i professionals. Per sectors. 1997.

8.15 Localització de l'activitat econòmica.
Empreses. Per règim jurídic. 1997.

Toponímia i delimitacions territorials 1975-1999

Per tal de facilitar la consulta i oferir una comparació homogènia del territori en el temps, tota la informació es presenta segons la divisió territorial vigent a 31 de desembre de 1999, independentment dels anys a què fan referència les diferents dades estadístiques.

A continuació es detallen els principals canvis en la toponímia i en les delimitacions territorials produïts durant el període de referència.

Municipi	Data	Canvi produït
Arbolí	17.01.90	se segrega de la comarca del Priorat
Castellvell del Camp	6.08.80	rebia anteriorment el nom de Castellvell
Duesaigües	25.06.80	rebia anteriorment el nom de Dosaiguas
Mont-roig del Camp	16.07.82	rebia anteriorment el nom de Montroig
Montbrió del Camp	5.11.80	rebia anteriorment el nom de Montbrió de Tarragona
Vandellòs i l'Hospitalet de l'Infant	12.01.90	rebia anteriorment el nom de Vandellòs

Estructura de la població. Per sexes i edats. 1996.

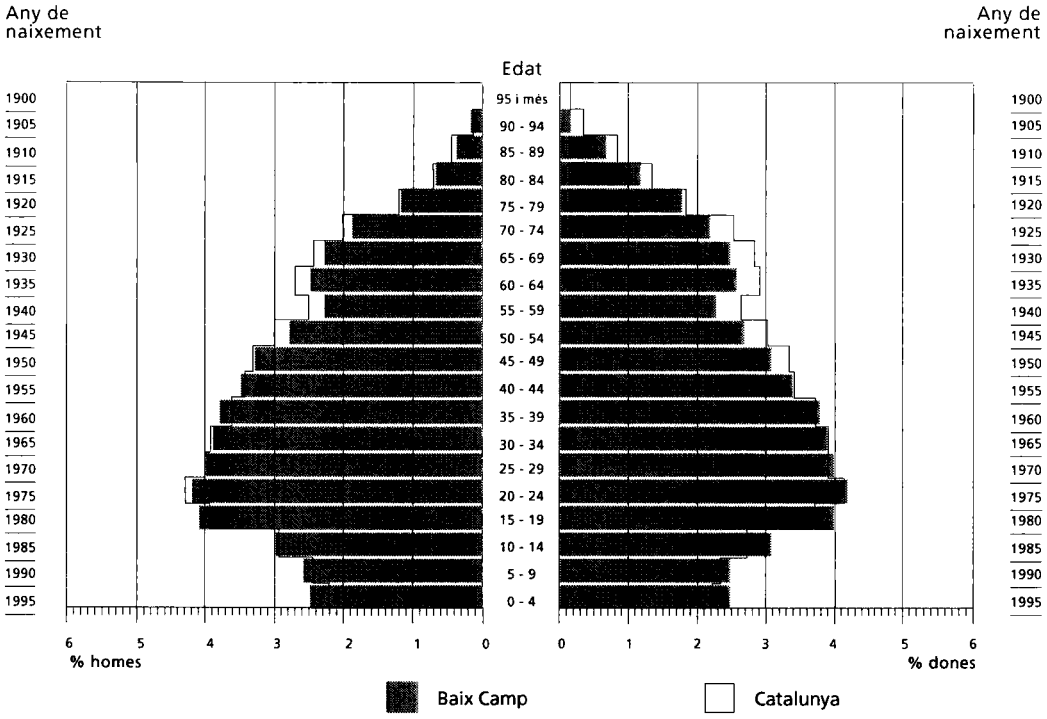

Població ocupada. Per branques d'activitat. 1996.

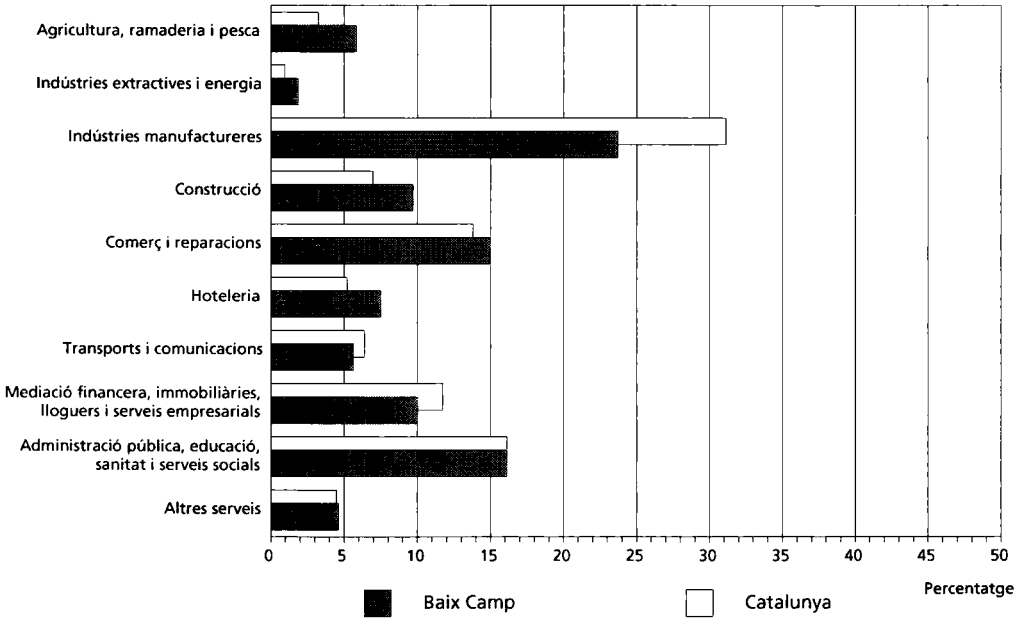

8.01 Territori i població. 1998.

	Altitud metres	Superfície km²	Població habitants	Densitat hab./km²
Albiol, l'	823	20,2	144	7,1
Aleixar, l'	262	26,1	685	26,2
Alforja	374	38,3	1 179	30,8
Almoster	290	5,9	716	121,4
Arbolí	714	21,1	131	6,2
Argentera, l'	344	9,8	139	14,2
Borges del Camp, les	238	8,1	1 476	182,2
Botarell	196	12,0	530	44,2
Cambrils	24	34,8	18 385	528,3
Capafonts	751	13,3	118	8,9
Castellvell del Camp	219	5,3	1 088	205,3
Colldejou	431	14,2	193	13,6
Duesaigües	268	13,5	214	15,9
Febró, la	754	16,1	56	3,5
Maspujols	214	3,6	451	125,3
Mont-roig del Camp	120	63,2	6 197	98,1
Montbrió del Camp	132	10,6	1 424	134,3
Prades	950	33,1	519	15,7
Pratdip	245	36,1	491	13,6
Reus	117	52,7	89 034	1 689,4
Riudecanyes	195	16,5	653	39,6
Riudecols	299	19,4	1 004	51,8
Riudoms	125	32,4	5 068	156,4
Selva del Camp, la	246	35,2	3 949	112,2
Vandellòs i l'Hospitalet de l'Infant	281	102,0	4 270	41,9
Vilanova d'Escornalbou	226	17,5	463	26,5
Vilaplana	366	23,5	527	22,4
Vinyols i els Arcs	95	10,9	1 113	102,1
Total comarca	..	**695,3**	**140 217**	**201,7**

Font: Institut d'Estadística de Catalunya.
Institut Cartogràfic de Catalunya.

8.02 Evolució de la població de dret. 1975-1998.

	1975	1981	1986	1991	1996	1998
Albiol, l'	74	78	69	111	144	144
Aleixar, l'	702	651	637	618	633	685
Alforja	1 187	1 136	1 086	1 088	1 179	1 179
Almoster	371	371	386	473	679	716
Arbolí	109	98	130	138	131	131
Argentera, l'	174	158	153	132	149	139
Borges del Camp, les	1 346	1 356	1 376	1 383	1 471	1 476
Botarell	416	411	435	461	510	530
Cambrils	9 173	11 136	13 752	14 571	17 536	18 385
Capafonts	117	103	104	111	105	118
Castellvell del Camp	661	626	699	892	1 069	1 088
Colldejou	190	178	205	193	196	193
Duesaigües	270	202	217	211	210	214
Febró, la	29	31	43	55	55	56
Maspujols	423	411	375	379	414	451
Mont-roig del Camp	3 609	4 232	4 738	5 003	6 064	6 197
Montbrió del Camp	1 528	1 494	1 429	1 393	1 413	1 424
Prades	512	546	546	530	510	519
Pratdip	505	481	482	439	452	491
Reus	71 485	79 245	81 145	87 670	90 993	89 034
Riudecanyes	635	593	577	581	596	653
Riudecols	994	929	919	940	992	1 004
Riudoms	4 576	4 862	4 763	4 780	5 006	5 068
Selva del Camp, la	3 152	3 241	3 349	3 499	3 767	3 949
Vandellòs i l'Hospitalet de l'Infant	3 034	3 841	4 338	4 162	4 253	4 270
Vilanova d'Escornalbou	450	461	453	445	462	463
Vilaplana	557	511	513	510	523	527
Vinyols i els Arcs	776	807	826	831	1 028	1 113
Total comarca	**107 055**	**118 189**	**123 745**	**131 599**	**140 540**	**140 217**

Font: Institut d'Estadística de Catalunya.

8.03 Moviment natural de la població. 1997.

	Naixements	Defuncions	**Creixement natural**	Matrimonis
Albiol, l'	-	-	-	1
Aleixar, l'	8	9	**- 1**	4
Alforja	9	18	**- 9**	6
Almoster	6	2	**4**	3
Arbolí	-	-	-	1
Argentera, l'	1	4	**- 3**	-
Borges del Camp, les	12	23	**- 11**	4
Botarell	3	6	**- 3**	1
Cambrils	206	185	**21**	100
Capafonts	-	-	-	1
Castellvell del Camp	10	9	**1**	2
Colldejou	1	1	-	-
Duesaigües	1	3	**- 2**	-
Febró, la	-	-	-	-
Maspujols	9	1	**8**	2
Mont-roig del Camp	61	51	**10**	28
Montbrió del Camp	10	17	**- 7**	4
Prades	2	6	**- 4**	2
Pratdip	7	8	**- 1**	1
Reus	854	800	**54**	420
Riudecanyes	8	8	-	6
Riudecols	8	12	**- 4**	6
Riudoms	39	37	**2**	18
Selva del Camp, la	55	32	**23**	20
Vandellòs i l'Hospitalet de l'Infant	33	50	**- 17**	18
Vilanova d'Escornalbou	5	4	**1**	-
Vilaplana	2	6	**- 4**	2
Vinyols i els Arcs	16	11	**5**	3
Total comarca	**1 366**	**1 303**	**63**	**653**

Font: Institut d'Estadística de Catalunya.

8.04 Moviments migratoris interns. 1997.
Saldos destinació-procedència.

	Resta de la comarca	Resta de Catalunya	Resta d'Espanya	**Total saldo**
Albiol, l'	4	- 5	-	**- 1**
Aleixar, l'	44	3	1	**48**
Alforja	24	20	4	**48**
Almoster	20	2	- 1	**21**
Arbolí	-	3	-	**3**
Argentera, l'	- 2	- 1	- 1	**- 4**
Borges del Camp, les	20	-	- 3	**17**
Botarell	16	7	-	**23**
Cambrils	36	241	46	**323**
Capafonts	9	3	-	**12**
Castellvell del Camp	145	12	2	**159**
Colldejou	- 3	1	-	**- 2**
Duesaigües	- 1	3	-	**2**
Febró, la	-	2	- 3	**- 1**
Maspujols	20	3	3	**26**
Mont-roig del Camp	15	99	21	**135**
Montbrió del Camp	3	3	- 1	**5**
Prades	6	2	-	**8**
Pratdip	1	11	2	**14**
Reus	- 505	49	40	**- 416**
Riudecanyes	31	10	-	**41**
Riudecols	5	-	10	**15**
Riudoms	26	10	- 3	**33**
Selva del Camp, la	60	34	7	**101**
Vandellòs i l'Hospitalet de l'Infant	- 16	7	- 6	**- 15**
Vilanova d'Escornalbou	- 11	5	- 1	**- 7**
Vilaplana	8	- 2	- 5	**1**
Vinyols i els Arcs	45	16	8	**69**
Total comarca	**-**	**538**	**120**	**658**

Font: Institut d'Estadística de Catalunya.

8.05 Població. 1996.
Per estat civil.

	Solters/res	Casats/des	Vidus/ídues	Separats/des	Divorciats/des	Total
Albiol, l'	59	74	7	3	1	**144**
Aleixar, l'	228	347	40	7	11	**633**
Alforja	434	635	97	6	7	**1 179**
Almoster	273	359	31	11	5	**679**
Arbolí	46	74	10	1	-	**131**
Argentera, l'	62	73	13	-	1	**149**
Borges del Camp, les	531	825	95	8	12	**1 471**
Botarell	203	263	36	2	6	**510**
Cambrils	7 532	8 545	915	321	223	**17 536**
Capafonts	36	60	9	-	-	**105**
Castellvell del Camp	443	559	47	15	5	**1 069**
Colldejou	89	78	26	3	-	**196**
Duesaigües	76	110	17	-	7	**210**
Febró, la	17	26	9	-	3	**55**
Maspujols	152	226	33	1	2	**414**
Mont-roig del Camp	2 558	2 973	357	110	66	**6 064**
Montbrió del Camp	556	717	121	14	5	**1 413**
Prades	182	264	54	6	4	**510**
Pratdip	148	247	50	3	4	**452**
Reus	39 577	43 440	5 748	1 442	786	**90 993**
Riudecanyes	224	305	56	5	6	**596**
Riudecols	372	533	73	8	6	**992**
Riudoms	2 022	2 581	334	44	25	**5 006**
Selva del Camp, la	1 536	1 930	236	51	14	**3 767**
Vandellòs i l'Hospitalet de l'Infant	1 792	2 107	255	50	49	**4 253**
Vilanova d'Escornalbou	211	217	30	2	2	**462**
Vilaplana	200	279	40	3	1	**523**
Vinyols i els Arcs	450	490	66	17	5	**1 028**
Total comarca	**60 009**	**68 337**	**8 805**	**2 133**	**1 256**	**140 540**

Font: Institut d'Estadística de Catalunya.

8.06 Població. 1996.
Per nivell d'instrucció.

	Nivell d'estudis (%)				Població de 10 anys i més
	sense titulació	primaris	secundaris	universitaris	
Albiol, l'	6,82	57,58	20,45	15,15	**132**
Aleixar, l'	11,24	64,74	17,55	6,47	**587**
Alforja	6,65	75,25	12,10	6,00	**1 083**
Almoster	4,93	55,10	22,37	17,60	**608**
Arbolí	2,34	80,47	13,28	3,91	**128**
Argentera, l'	3,52	56,34	26,76	13,38	**142**
Borges del Camp, les	8,33	73,45	14,45	3,76	**1 356**
Botarell	9,68	59,57	22,80	7,96	**465**
Cambrils	14,02	54,23	21,77	9,98	**15 675**
Capafonts	12,75	61,76	21,57	3,92	**102**
Castellvell del Camp	11,77	57,29	20,21	10,73	**960**
Colldejou	32,26	51,08	13,98	2,69	**186**
Duesaigües	4,55	74,24	13,64	7,58	**198**
Febró, la	13,46	59,62	23,08	3,85	**52**
Maspujols	2,38	73,28	14,81	9,52	**378**
Mont-roig del Camp	11,74	62,90	19,00	6,35	**5 494**
Montbrió del Camp	12,81	65,39	15,31	6,48	**1 280**
Prades	4,87	76,06	13,77	5,30	**472**
Pratdip	3,71	70,30	16,01	9,98	**431**
Reus	23,32	50,98	17,86	7,84	**81 685**
Riudecanyes	8,86	72,69	13,20	5,24	**553**
Riudecols	10,33	69,14	16,72	3,82	**891**
Riudoms	29,29	50,64	15,22	4,84	**4 500**
Selva del Camp, la	14,42	63,26	16,43	5,89	**3 342**
Vandellòs i l'Hospitalet de l'Infant	11,78	55,54	22,25	10,44	**3 821**
Vilanova d'Escornalbou	5,69	87,68	4,03	2,61	**422**
Vilaplana	3,30	73,20	15,26	8,25	**485**
Vinyols i els Arcs	12,02	61,06	18,09	8,83	**940**
Total comarca	**19,94**	**53,93**	**18,23**	**7,90**	**126 368**

Font: Institut d'Estadística de Catalunya.

8.07 Mobilitat obligada. 1996.
Desplaçaments residència-treball.

	Dins del municipi (a)	A altres municipis de la comarca (b)	Fora de la comarca (c)	Des d'altres municipis de la comarca (d)	Des d'altres comarques (e)	Saldo (f)=(d+e)-(b+c)
Albiol, l'	3	29	21	2	1	- 47
Aleixar, l'	75	106	45	15	3	- 133
Alforja	208	142	85	53	15	- 159
Almoster	48	176	62	39	3	- 196
Arbolí	14	21	11	2	1	- 29
Argentera, l'	18	20	32	2	1	- 49
Borges del Camp, les	192	180	95	56	19	- 200
Botarell	64	80	35	46	1	- 68
Cambrils	3 990	976	1 809	1 021	820	- 944
Capafonts	15	9	14	-	1	- 22
Castellvell del Camp	77	272	115	57	18	- 312
Colldejou	30	19	6	-	-	- 25
Duesaigües	25	29	19	5	-	- 43
Febró, la	3	10	4	-	1	- 13
Maspujols	51	81	32	14	3	- 96
Mont-roig del Camp	1 518	445	284	345	122	- 262
Montbrió del Camp	247	174	71	117	17	- 111
Prades	116	19	22	-	9	- 32
Pratdip	64	39	23	7	-	- 55
Reus	21 017	1 598	9 070	2 652	4 160	- 3 856
Riudecanyes	95	76	41	16	4	- 97
Riudecols	274	108	39	126	19	- 2
Riudoms	828	649	282	343	72	- 516
Selva del Camp, la	827	275	331	223	175	- 208
Vandellòs i l'Hospitalet de l'Infant	959	145	280	522	299	396
Vilanova d'Escornalbou	114	43	17	22	33	- 5
Vilaplana	80	75	39	7	1	- 106
Vinyols i els Arcs	188	125	92	229	21	33
Total comarca	**31 140**	**5 921**	**12 976**	**5 921**	**5 819**	**- 7 157**

Font: Institut d'Estadística de Catalunya.

8.08 Mobilitat obligada. 1996.
Desplaçaments residència-estudi.

	Dins del municipi (a)	A altres municipis de la comarca (b)	Fora de la comarca (c)	Des d'altres municipis de la comarca (d)	Des d'altres comarques (e)	Saldo (f)=(d+e)-(b+c)
Albiol, l'	-	33	1	-	-	- 34
Aleixar, l'	29	57	19	3	-	- 73
Alforja	97	65	41	8	-	- 98
Almoster	17	109	23	-	-	- 132
Arbolí	-	19	3	-	-	- 22
Argentera, l'	-	15	5	-	-	- 20
Borges del Camp, les	127	37	47	28	2	- 54
Botarell	42	47	16	1	-	- 62
Cambrils	2 791	310	853	350	314	- 499
Capafonts	-	4	5	-	-	- 9
Castellvell del Camp	102	104	37	11	-	- 130
Colldejou	46	-	-	-	-	-
Duesaigües	7	21	2	-	-	- 23
Febró, la	-	8	4	-	-	- 12
Maspujols	-	48	10	-	-	- 58
Mont-roig del Camp	709	359	229	25	1	- 562
Montbrió del Camp	92	118	48	11	1	- 154
Prades	35	12	40	4	1	- 47
Pratdip	25	22	11	-	-	- 33
Reus	16 638	169	3 008	1 635	2 281	739
Riudecanyes	34	25	13	1	-	- 37
Riudecols	79	74	32	2	-	- 104
Riudoms	651	262	122	108	1	- 275
Selva del Camp, la	496	165	103	16	19	- 233
Vandellòs i l'Hospitalet de l'Infant	757	49	251	163	16	- 121
Vilanova d'Escornalbou	39	39	14	1	4	- 48
Vilaplana	-	59	24	-	-	- 83
Vinyols i els Arcs	38	137	24	-	-	- 161
Total comarca	**22 851**	**2 367**	**4 985**	**2 367**	**2 640**	**- 2 345**

Font: Institut d'Estadística de Catalunya.

8.09 Estructura familiar. 1996.
Llars. Per tipus de nucli.

	Sense nucli		Amb un nucli				
			parelles				
	amb una persona	amb dues o més	sense fills	amb fills	pare o mare amb fills	Amb dos nuclis o més	**Total**
Albiol, l'	19	1	14	17	5	2	**58**
Aleixar, l'	37	7	57	84	8	17	**210**
Alforja	80	6	102	183	36	7	**414**
Almoster	31	4	56	111	17	7	**226**
Arbolí	17	-	7	16	3	3	**46**
Argentera, l'	24	1	12	19	7	-	**63**
Borges del Camp, les	94	8	165	221	40	9	**537**
Botarell	38	4	33	80	12	5	**172**
Cambrils	1 018	79	1 178	2 948	493	131	**5 847**
Capafonts	11	2	13	11	4	1	**42**
Castellvell del Camp	31	8	59	191	20	14	**323**
Colldejou	20	-	4	24	5	4	**57**
Duesaigües	21	2	15	31	6	3	**78**
Febró, la	6	-	3	3	6	2	**20**
Maspujols	26	4	40	65	12	3	**150**
Mont-roig del Camp	502	27	466	943	165	52	**2 155**
Montbrió del Camp	61	3	106	219	59	16	**464**
Prades	47	8	54	70	18	2	**199**
Pratdip	46	4	61	55	14	3	**183**
Reus	4 819	441	5 919	15 168	2 898	567	**29 812**
Riudecanyes	58	5	65	83	21	3	**235**
Riudecols	68	6	83	172	10	6	**345**
Riudoms	274	23	383	826	103	51	**1 660**
Selva del Camp, la	177	27	275	636	90	38	**1 243**
Vandellòs i l'Hospitalet de l'Infant	165	17	256	709	105	58	**1 310**
Vilanova d'Escornalbou	28	5	28	72	10	3	**146**
Vilaplana	37	5	43	75	12	10	**182**
Vinyols i els Arcs	90	7	72	160	20	9	**358**
Total comarca	**7 845**	**704**	**9 569**	**23 192**	**4 199**	**1 026**	**46 535**

Font: Institut d'Estadística de Catalunya.

8.10 Eleccions municipals.
13 de juny de 1999.

	Electors	**Participació**	Vots a partits (%)					
			PSC	CIU	PP	ERC	IC	Altres
Albiol, l'	:	:	:	:	:	:	:	:
Aleixar, l'	605	**68,10**	-	100,00	-	-	-	-
Alforja	1 064	**85,62**	37,42	56,52	-	-	-	6,07
Almoster	624	**77,72**	-	61,99	-	37,58	-	0,43
Arbolí	:	:	:	:	:	:	:	:
Argentera, l'	:	:	:	:	:	:	:	:
Borges del Camp, les	1 309	**82,81**	13,57	60,53	7,02	18,88	-	-
Botarell	472	**80,72**	33,15	33,42	12,40	-	-	21,02
Cambrils	15 058	**54,42**	29,38	23,53	18,37	8,09	7,81	12,82
Capafonts	:	:	:	:	:	:	:	:
Castellvell del Camp	1 131	**70,82**	-	74,87	-	25,13	-	-
Colldejou	:	:	:	:	:	:	:	:
Duesaigües	:	:	:	:	:	:	:	:
Febró, la	:	:	:	:	:	:	:	:
Maspujols	388	**67,78**	-	100,00	-	-	-	-
Mont-roig del Camp	4 932	**71,53**	9,21	25,75	12,63	33,90	3,73	14,78
Montbrió del Camp	1 220	**83,93**	4,30	32,50	9,20	40,20	-	13,80
Prades	465	**77,20**	40,29	59,71	-	-	-	-
Pratdip	439	**92,26**	43,25	56,75	-	-	-	-
Reus	72 762	**50,86**	37,18	23,07	13,95	10,35	8,20	7,26
Riudecanyes	548	**71,17**	-	100,00	-	-	-	-
Riudecols	857	**84,36**	51,05	48,95	-	-	-	-
Riudoms	4 151	**68,30**	18,95	51,70	10,62	18,73	-	-
Selva del Camp, la	3 166	**78,84**	65,26	23,22	3,32	8,21	-	-
Vandellòs i l'Hospitalet de l'Infant	3 598	**71,68**	13,78	58,97	4,16	10,63	-	12,47
Vilanova d'Escornalbou	386	**66,06**	-	100,00	-	-	-	-
Vilaplana	465	**87,96**	36,22	25,00	-	38,78	-	-
Vinyols i els Arcs	938	**81,13**	5,87	52,07	2,67	16,82	-	22,56
Total comarca	**114 578**	**56,99**	**31,60**	**30,46**	**12,05**	**12,30**	**5,85**	**7,74**

Font: Generalitat de Catalunya. Departament de Governació i Relacions Institucionals.

8.11 Eleccions al Parlament de Catalunya.
17 d'octubre de 1999.

	Electors	**Participació**	Vots a partits (%)				
			PSC	CIU	PP	ERC	IC[1]
Albiol, l'	139	**58,99**	25,93	50,62	8,64	12,35	-
Aleixar, l'	607	**65,57**	16,41	56,15	7,44	18,21	-
Alforja	1 051	**76,21**	32,53	51,65	2,78	11,90	-
Almoster	632	**68,83**	18,75	50,69	9,49	19,44	-
Arbolí	122	**61,48**	16,00	60,00	8,00	14,67	-
Argentera, l'	135	**64,44**	23,81	53,57	3,57	16,67	-
Borges del Camp, les	1 302	**71,74**	19,91	57,37	5,71	16,47	-
Botarell	479	**68,27**	29,28	52,65	8,41	7,79	-
Cambrils	14 909	**50,44**	34,73	36,96	13,62	12,46	-
Capafonts	112	**67,86**	2,63	73,68	2,63	21,05	-
Castellvell del Camp	1 164	**68,90**	22,77	54,59	6,67	14,09	-
Colldejou	162	**66,67**	12,04	56,48	-	29,63	-
Duesaigües	188	**65,43**	15,45	53,66	-	30,89	-
Febró, la	53	**54,72**	28,57	53,57	-	10,71	-
Maspujols	386	**77,46**	13,36	62,67	3,08	18,84	-
Mont-roig del Camp	4 757	**51,10**	30,74	40,14	12,39	13,75	-
Montbrió del Camp	1 205	**67,72**	13,74	50,74	9,03	24,26	-
Prades	463	**66,74**	28,57	47,08	2,60	20,78	-
Pratdip	419	**73,27**	38,24	43,14	3,92	14,38	-
Reus	71 741	**52,84**	36,44	38,64	10,47	11,14	-
Riudecanyes	561	**71,30**	15,27	66,41	2,80	14,76	-
Riudecols	838	**71,00**	37,56	42,64	5,58	13,20	-
Riudoms	4 126	**61,68**	22,37	53,63	9,48	13,37	-
Selva del Camp, la	3 171	**71,71**	38,15	42,02	6,28	11,68	-
Vandellòs i l'Hospitalet de l'Infant	3 538	**58,34**	33,40	42,85	9,11	9,01	-
Vilanova d'Escornalbou	375	**64,27**	13,45	59,24	8,82	17,23	-
Vilaplana	458	**71,62**	23,93	44,48	6,44	21,78	-
Vinyols i els Arcs	935	**66,74**	24,84	50,81	8,44	14,94	-
Total comarca	**114 028**	**55,20**	**33,64**	**41,23**	**10,09**	**12,17**	-

Font: Generalitat de Catalunya. Departament de Governació i Relacions Institucionals.
(1) IC – Verds (Iniciativa per Catalunya – Verds) es presentava en coalició amb el PSC – CC (Partit dels Socialistes de Catalunya – Ciutadans pel Canvi) a les demarcacions de Girona, Lleida i Tarragona.

8.12 Atur registrat. 1998 i 1999.
Març.

	1998	1999	**Variació absoluta**	Variació relativa
Albiol, l'	2	-	**- 2**	- 100,00
Aleixar, l'	13	11	**- 2**	- 15,38
Alforja	34	31	**- 3**	- 8,82
Almoster	14	11	**- 3**	- 21,43
Arbolí	1	3	**2**	200,00
Argentera, l'	3	-	**- 3**	- 100,00
Borges del Camp, les	41	24	**- 17**	- 41,46
Botarell	14	10	**- 4**	- 28,57
Cambrils	642	464	**- 178**	- 27,73
Capafonts	5	5	-	-
Castellvell del Camp	25	22	**- 3**	- 12,00
Colldejou	3	3	-	-
Duesaigües	9	4	**- 5**	- 55,56
Febró, la	-	-	-	-
Maspujols	10	5	**- 5**	- 50,00
Mont-roig del Camp	220	160	**- 60**	- 27,27
Montbrió del Camp	28	13	**- 15**	- 53,57
Prades	10	8	**- 2**	- 20,00
Pratdip	20	14	**- 6**	- 30,00
Reus	3 424	2 392	**- 1 032**	- 30,14
Riudecanyes	11	10	**- 1**	- 9,09
Riudecols	24	11	**- 13**	- 54,17
Riudoms	140	100	**- 40**	- 28,57
Selva del Camp, la	95	73	**- 22**	- 23,16
Vandellòs i l'Hospitalet de l'Infant	110	68	**- 42**	- 38,18
Vilanova d'Escornalbou	7	4	**- 3**	- 42,86
Vilaplana	9	8	**- 1**	- 11,11
Vinyols i els Arcs	30	23	**- 7**	- 23,33
Total comarca	**4 944**	**3 477**	**- 1 467**	**- 29,67**

Font: Generalitat de Catalunya. Departament de Treball.

8.13 Parc d'automòbils. 1998.

	Turismes	Motocicletes	Camions i furgonetes	Tractors industrials	Autobusos i altres	**Total**
Albiol, l'	72	10	21	-	-	**103**
Aleixar, l'	337	82	84	3	8	**514**
Alforja	510	80	203	7	16	**816**
Almoster	368	76	103	-	2	**549**
Arbolí	67	9	30	1	2	**109**
Argentera, l'	72	11	25	-	-	**108**
Borges del Camp, les	738	120	181	4	14	**1 057**
Botarell	271	31	73	2	12	**389**
Cambrils	8 366	1 288	2 142	48	219	**12 063**
Capafonts	70	4	21	1	1	**97**
Castellvell del Camp	720	139	177	-	17	**1 053**
Colldejou	72	20	35	1	2	**130**
Duesaigües	98	14	41	-	-	**153**
Febró, la	27	3	14	-	1	**45**
Maspujols	199	33	70	-	-	**302**
Mont-roig del Camp	3 029	397	1 070	12	88	**4 596**
Montbrió del Camp	651	111	208	2	14	**986**
Prades	208	26	70	-	3	**307**
Pratdip	216	25	88	4	6	**339**
Reus	38 352	4 615	8 510	326	840	**52 643**
Riudecanyes	305	46	94	30	41	**516**
Riudecols	435	75	190	-	5	**705**
Riudoms	2 278	416	835	26	63	**3 618**
Selva del Camp, la	1 633	355	633	7	52	**2 680**
Vandellòs i l'Hospitalet de l'Infant	2 114	303	597	5	73	**3 092**
Vilanova d'Escornalbou	223	26	90	8	15	**362**
Vilaplana	208	37	66	-	3	**314**
Vinyols i els Arcs	524	103	292	34	36	**989**
Total comarca	**62 163**	**8 455**	**15 963**	**521**	**1 533**	**88 635**

Font: Generalitat de Catalunya. Departament de Política Territorial i Obres Públiques.

8.14 Localització de l'activitat econòmica. 1997.
Establiments i professionals. Per sectors.

	Indústria	Construcció	Comerç al detall	Serveis[1]	Professionals i artistes	**Total**
Albiol, l'	-	2	-	3	-	**5**
Aleixar, l'	2	8	7	14	4	**35**
Alforja	10	19	14	25	11	**79**
Almoster	5	20	8	13	11	**57**
Arbolí	1	1	-	2	-	**4**
Argentera, l'	-	3	-	4	1	**8**
Borges del Camp, les	15	33	21	44	13	**126**
Botarell	6	9	5	20	8	**48**
Cambrils	77	240	428	859	195	**1 799**
Capafonts	-	3	1	3	1	**8**
Castellvell del Camp	11	23	8	22	19	**83**
Colldejou	1	-	1	4	4	**10**
Duesaigües	2	2	3	3	-	**10**
Febró, la	-	-	-	3	-	**3**
Maspujols	7	8	4	7	6	**32**
Mont-roig del Camp	35	181	122	336	58	**732**
Montbrió del Camp	22	29	25	44	13	**133**
Prades	-	11	15	26	1	**53**
Pratdip	3	8	6	11	-	**28**
Reus	595	545	1 851	2 866	911	**6 768**
Riudecanyes	8	9	11	22	9	**59**
Riudecols	13	11	12	12	3	**51**
Riudoms	83	68	72	166	30	**419**
Selva del Camp, la	34	54	53	99	25	**265**
Vandellòs i l'Hospitalet de l'Infant	22	59	116	188	50	**435**
Vilanova d'Escornalbou	7	13	6	22	1	**49**
Vilaplana	1	9	8	8	3	**29**
Vinyols i els Arcs	13	18	18	64	17	**130**
Total comarca	**973**	**1 386**	**2 815**	**4 890**	**1 394**	**11 458**

Font: Institut d'Estadística de Catalunya.
(1) Llevat del comerç al detall.

8.15 Localització de l'activitat econòmica. 1997.
Empreses. Per règim jurídic.

	Persona física	Societat anònima	Societat limitada	Comunitat de béns	Societat cooperativa	Altres	**Total**
Albiol, l'	3	-	-	-	-	-	**3**
Aleixar, l'	19	-	3	2	1	-	**25**
Alforja	42	2	10	1	1	3	**59**
Almoster	27	1	7	2	1	3	**41**
Arbolí	3	-	-	-	-	-	**3**
Argentera, l'	4	1	1	-	-	-	**6**
Borges del Camp, les	91	3	12	3	3	3	**115**
Botarell	18	1	8	-	1	2	**30**
Cambrils	724	77	375	42	13	121	**1 352**
Capafonts	6	-	1	-	-	-	**7**
Castellvell del Camp	61	2	2	2	1	3	**71**
Colldejou	4	-	-	-	-	1	**5**
Duesaigües	8	-	-	-	1	1	**10**
Febró, la	2	-	-	-	1	-	**3**
Maspujols	18	-	2	1	1	1	**23**
Mont-roig del Camp	284	22	127	10	6	60	**509**
Montbrió del Camp	60	3	21	2	3	5	**94**
Prades	33	-	3	2	2	1	**41**
Pratdip	14	-	3	-	1	1	**19**
Reus	3 008	379	1 131	175	82	219	**4 994**
Riudecanyes	30	-	6	2	5	3	**46**
Riudecols	42	1	4	2	1	1	**51**
Riudoms	220	21	56	18	7	15	**337**
Selva del Camp, la	134	9	55	8	5	6	**217**
Vandellòs i l'Hospitalet de l'Infant	163	16	58	3	3	23	**266**
Vilanova d'Escornalbou	26	4	8	1	1	1	**41**
Vilaplana	19	-	2	-	2	3	**26**
Vinyols i els Arcs	33	8	32	4	1	3	**81**
Total comarca	**5 096**	**550**	**1 927**	**280**	**143**	**479**	**8 475**

Font: Institut d'Estadística de Catalunya.

9. Baix Ebre

Índex de taules

9.01 Territori i població. 1998.

9.02 Evolució de la població de dret. 1975-1998.

9.03 Moviment natural de la població. 1997.

9.04 Moviments migratoris interns. Saldos destinació-procedència. 1997.

9.05 Població. Per estat civil. 1996.

9.06 Població. Per nivell d'instrucció. 1996.

9.07 Mobilitat obligada. Desplaçaments residència-treball. 1996.

9.08 Mobilitat obligada. Desplaçaments residència-estudi. 1996.

9.09 Estructura familiar. Llars. Per tipus de nucli. 1996.

9.10 Eleccions municipals. 1999.

9.11 Eleccions al Parlament de Catalunya. 1999.

9.12 Atur registrat. Març. 1998 i 1999.

9.13 Parc d'automòbils. 1998.

9.14 Localització de l'activitat econòmica.
Establiments i professionals. Per sectors. 1997.

9.15 Localització de l'activitat econòmica.
Empreses. Per règim jurídic. 1997.

Toponímia i delimitacions territorials 1975-1999

Per tal de facilitar la consulta i oferir una comparació homogènia del territori en el temps, tota la informació es presenta segons la divisió territorial vigent a 31 de desembre de 1999, independentment dels anys a què fan referència les diferents dades estadístiques.

A continuació es detallen els principals canvis en la toponímia i en les delimitacions territorials produïts durant el període de referència.

Municipi	Data	Canvi produït
Aldea, l'	29.04.83	se segrega del terme municipal de Tortosa
Ampolla, l'	9.04.90	se segrega del terme municipal del Perelló
Camarles	20.01.79	se segrega del terme municipal de Tortosa
Deltebre	23.06.77	se segrega del terme municipal de Tortosa
Sant Jaume d'Enveja	29.07.78	se segrega del terme municipal de Tortosa
	17.01.90	s'agrega a la comarca del Montsià
Xerta	2.07.79	rebia anteriorment el nom de Cherta

Estructura de la població. Per sexes i edats. 1996.

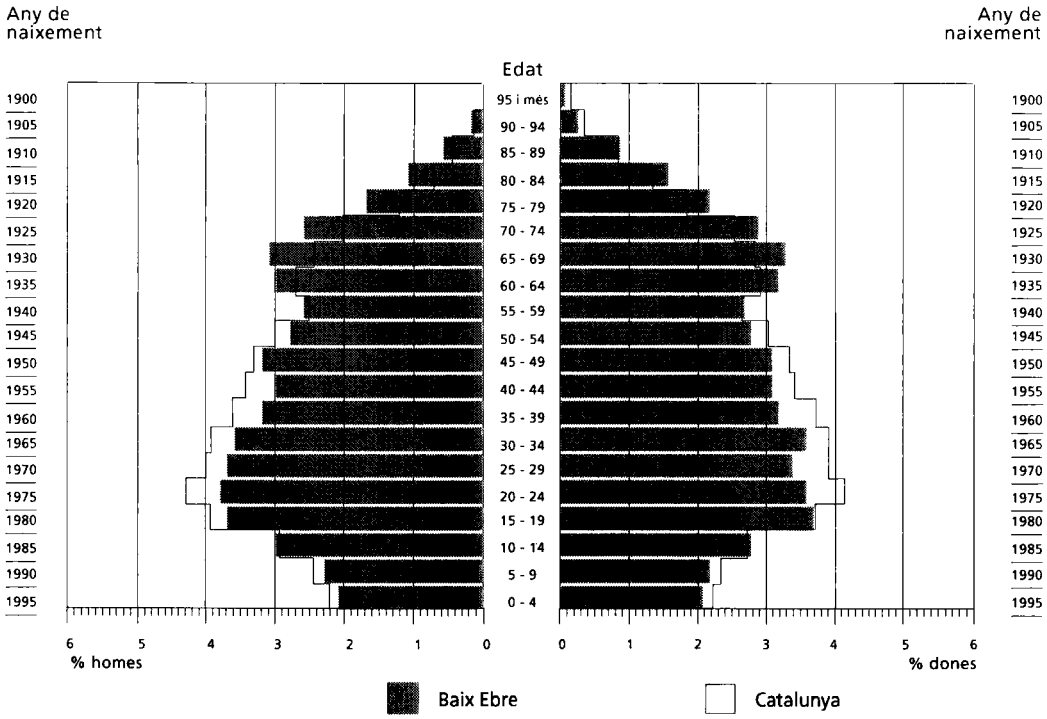

Població ocupada. Per branques d'activitat. 1996.

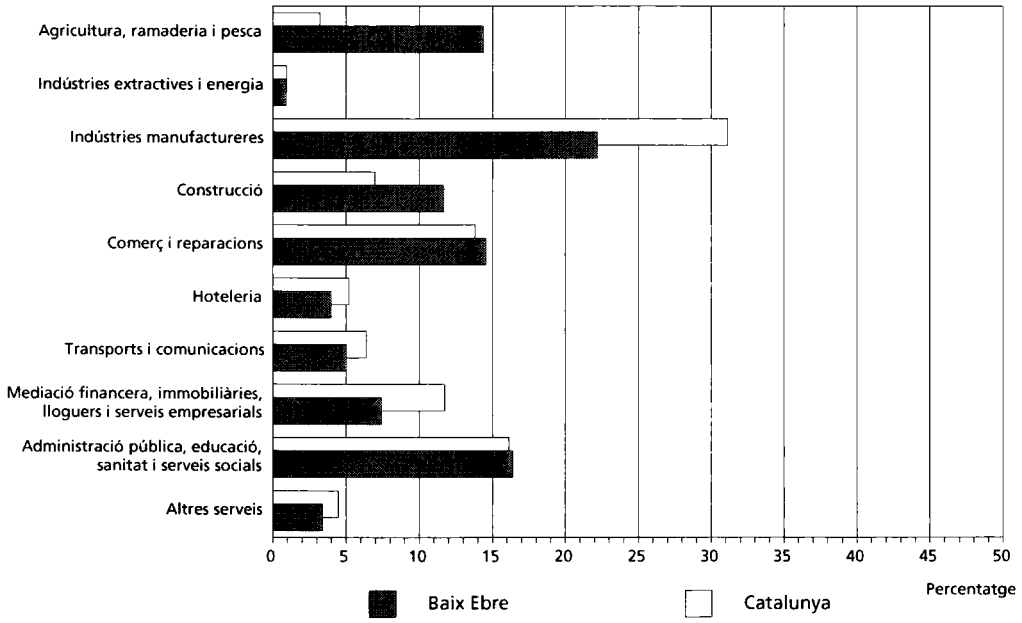

9.01 Territori i població. 1998.

	Altitud metres	Superfície km²	Població habitants	Densitat hab./km²
Aldea, l'	9	35,4	3 533	99,8
Aldover	14	20,1	795	39,6
Alfara de Carles	334	63,9	382	6,0
Ametlla de Mar, l'	19	66,9	4 537	67,8
Ampolla, l'	8	35,3	1 701	48,2
Benifallet	19	62,6	886	14,2
Camarles	13	29,0	2 944	101,5
Deltebre	6	91,1	10 164	111,6
Paüls	378	43,8	640	14,6
Perelló, el	142	106,0	2 145	20,2
Roquetes	14	136,6	6 215	45,5
Tivenys	13	53,0	936	17,7
Tortosa	12	215,3	29 600	137,5
Xerta	12	32,6	1 218	37,4
Total comarca	..	**987,9**	**65 696**	**66,5**

Font: Institut d'Estadística de Catalunya.
Institut Cartogràfic de Catalunya.

9.02 Evolució de la població de dret. 1975-1998.

	1975	1981	1986	1991	1996	1998
Aldea, l'	:	:	3 402	3 558	3 563	3 533
Aldover	920	875	837	823	794	795
Alfara de Carles	505	446	436	391	383	382
Ametlla de Mar, l'	3 290	3 772	4 143	4 159	4 341	4 537
Ampolla, l'	:	:	:	1 575	1 667	1 701
Benifallet	1 138	1 037	1 013	934	896	886
Camarles	:	2 822	2 914	2 868	2 953	2 944
Deltebre	:	9 881	10 209	10 180	10 157	10 164
Paüls	811	741	748	728	651	640
Perelló, el	3 529	3 536	3 713	2 155	2 152	2 145
Roquetes	5 706	5 817	5 825	5 525	6 057	6 215
Tivenys	1 165	1 121	1 110	1 049	961	936
Tortosa	47 243	31 188	28 815	29 452	30 088	29 600
Xerta	1 366	1 318	1 287	1 248	1 216	1 218
Total comarca	**65 673**	**62 554**	**64 452**	**64 645**	**65 879**	**65 696**

Font: Institut d'Estadística de Catalunya.

9.03 Moviment natural de la població. 1997.

	Naixements	Defuncions	**Creixement natural**	Matrimonis
Aldea, l'	20	38	**- 18**	11
Aldover	4	12	**- 8**	1
Alfara de Carles	1	4	**- 3**	1
Ametlla de Mar, l'	52	30	**22**	29
Ampolla, l'	16	20	**- 4**	9
Benifallet	5	6	**- 1**	3
Camarles	20	27	**- 7**	14
Deltebre	96	93	**3**	71
Paüls	4	6	**- 2**	5
Perelló, el	15	27	**- 12**	3
Roquetes	79	60	**19**	38
Tivenys	5	18	**- 13**	6
Tortosa	261	365	**- 104**	129
Xerta	17	17	**-**	6
Total comarca	**595**	**723**	**- 128**	**326**

Font: Institut d'Estadística de Catalunya.

9.04 Moviments migratoris interns. 1997.
Saldos destinació-procedència.

	Resta de la comarca	Resta de Catalunya	Resta d'Espanya	**Total saldo**
Aldea, l'	- 11	- 5	- 8	**- 24**
Aldover	2	5	- 2	**5**
Alfara de Carles	1	4	2	**7**
Ametlla de Mar, l'	9	33	- 11	**31**
Ampolla, l'	- 3	18	- 4	**11**
Benifallet	2	- 3	- 1	**- 2**
Camarles	- 7	- 9	- 1	**- 17**
Deltebre	10	5	- 6	**9**
Paüls	2	-	-	**2**
Perelló, el	- 5	13	- 3	**5**
Roquetes	97	8	6	**111**
Tivenys	1	1	- 3	**- 1**
Tortosa	- 96	- 33	11	**- 118**
Xerta	- 2	- 1	-	**- 3**
Total comarca	**-**	**36**	**- 20**	**16**

Font: Institut d'Estadística de Catalunya.

9.05 Població. 1996.
Per estat civil.

	Solters/res	Casats/des	Vidus/idues	Separats/des	Divorciats/des	**Total**
Aldea, l'	1 350	1 900	257	35	21	**3 563**
Aldover	277	435	79	3	-	**794**
Alfara de Carles	116	224	43	-	-	**383**
Ametlla de Mar, l'	1 564	2 409	296	49	23	**4 341**
Ampolla, l'	573	917	139	22	16	**1 667**
Benifallet	298	519	75	2	2	**896**
Camarles	1 029	1 658	216	34	16	**2 953**
Deltebre	3 647	5 633	668	143	66	**10 157**
Paüls	225	353	65	2	6	**651**
Perelló, el	791	1 138	206	11	6	**2 152**
Roquetes	2 274	3 227	466	58	32	**6 057**
Tivenys	327	519	107	5	3	**961**
Tortosa	11 963	15 035	2 334	475	281	**30 088**
Xerta	427	650	116	13	10	**1 216**
Total comarca	**24 861**	**34 617**	**5 067**	**852**	**482**	**65 879**

Font: Institut d'Estadística de Catalunya.

9.06 Població. 1996.
Per nivell d'instrucció.

	Nivell d'estudis (%)				**Població de 10 anys i més**
	sense titulació	primaris	secundaris	universitaris	
Aldea, l'	17,22	69,02	11,15	2,62	**3 212**
Aldover	40,90	42,36	12,48	4,25	**753**
Alfara de Carles	33,15	57,61	6,25	2,99	**368**
Ametlla de Mar, l'	19,59	62,88	13,64	3,88	**3 966**
Ampolla, l'	7,42	69,73	17,58	5,27	**1 536**
Benifallet	7,11	82,05	6,75	4,10	**830**
Camarles	29,18	58,29	10,00	2,53	**2 690**
Deltebre	31,96	55,07	10,71	2,26	**9 255**
Paüls	6,43	80,89	7,91	4,78	**607**
Perelló, el	40,84	44,94	10,98	3,24	**1 976**
Roquetes	15,10	63,22	16,03	5,64	**5 528**
Tivenys	17,65	68,86	9,65	3,84	**912**
Tortosa	20,26	52,40	17,79	9,54	**27 376**
Xerta	9,42	68,98	14,67	6,93	**1 125**
Total comarca	**21,90**	**57,01**	**14,76**	**6,33**	**60 134**

Font: Institut d'Estadística de Catalunya.

9.07 Mobilitat obligada. 1996.
Desplaçaments residència-treball.

	Dins del municipi (a)	A altres municipis de la comarca (b)	Fora de la comarca (c)	Des d'altres municipis de la comarca (d)	Des d'altres comarques (e)	Saldo (f)=(d+e)-(b+c)
Aldea, l'	751	245	262	210	434	**137**
Aldover	100	130	17	20	3	**- 124**
Alfara de Carles	45	48	6	4	1	**- 49**
Ametlla de Mar, l'	1 212	35	211	122	130	**6**
Ampolla, l'	365	97	68	95	38	**- 32**
Benifallet	217	41	31	9	35	**- 28**
Camarles	645	248	100	150	37	**- 161**
Deltebre	2 271	346	571	135	129	**- 653**
Paüls	115	83	9	3	3	**- 86**
Perelló, el	500	70	92	40	43	**- 79**
Roquetes	855	1 108	231	805	113	**- 421**
Tivenys	164	163	36	20	-	**- 179**
Tortosa	8 329	965	1 009	2 111	1 103	**1 240**
Xerta	167	172	52	27	5	**- 192**
Total comarca	**15 736**	**3 751**	**2 695**	**3 751**	**2 074**	**- 621**

Font: Institut d'Estadística de Catalunya.

9.08 Mobilitat obligada. 1996.
Desplaçaments residència-estudi.

	Dins del municipi (a)	A altres municipis de la comarca (b)	Fora de la comarca (c)	Des d'altres municipis de la comarca (d)	Des d'altres comarques (e)	Saldo (f)=(d+e)-(b+c)
Aldea, l'	437	64	192	10	2	**- 244**
Aldover	46	60	30	-	-	**- 90**
Alfara de Carles	16	34	2	-	1	**- 35**
Ametlla de Mar, l'	590	66	131	11	7	**- 179**
Ampolla, l'	160	92	38	1	1	**- 128**
Benifallet	140	-	-	-	-	**-**
Camarles	349	139	55	4	2	**- 188**
Deltebre	1 542	94	169	38	77	**- 148**
Paüls	58	45	3	-	-	**- 48**
Perelló, el	311	19	63	1	12	**- 69**
Roquetes	545	534	96	39	4	**- 587**
Tivenys	57	52	20	-	-	**- 72**
Tortosa	5 333	47	892	1 229	859	**1 149**
Xerta	98	88	23	1	-	**- 110**
Total comarca	**9 682**	**1 334**	**1 714**	**1 334**	**965**	**- 749**

Font: Institut d'Estadística de Catalunya.

9.09 Estructura familiar. 1996.
Llars. Per tipus de nucli.

	Sense nucli		Amb un nucli				
			parelles				
	amb una persona	amb dues o més	sense fills	amb fills	pare o mare amb fills	Amb dos nuclis o més	**Total**
Aldea, l'	166	17	292	545	84	62	**1 166**
Aldover	35	2	68	113	15	20	**253**
Alfara de Carles	24	3	34	36	7	20	**124**
Ametlla de Mar, l'	279	15	450	715	85	26	**1 570**
Ampolla, l'	133	6	162	255	40	22	**618**
Benifallet	39	2	73	119	13	36	**282**
Camarles	103	12	265	480	55	43	**958**
Deltebre	256	36	674	1 523	175	350	**3 014**
Paüls	25	5	39	83	21	27	**200**
Perelló, el	137	6	188	341	61	23	**756**
Roquetes	338	32	539	946	155	72	**2 082**
Tivenys	56	9	81	128	22	24	**320**
Tortosa	1 829	186	2 351	4 766	841	304	**10 277**
Xerta	112	3	108	180	34	16	**453**
Total comarca	**3 532**	**334**	**5 324**	**10 230**	**1 608**	**1 045**	**22 073**

Font: Institut d'Estadística de Catalunya.

9.10 Eleccions municipals.
13 de juny de 1999.

			Vots a partits (%)					
	Electors	**Participació**	PSC	CIU	PP	ERC	IC	Altres
Aldea, l'	2 957	**73,18**	5,34	24,51	21,74	-	-	48,41
Aldover	729	**85,05**	33,89	29,19	36,91	-	-	-
Alfara de Carles	340	**86,76**	-	66,79	33,21	-	-	-
Ametlla de Mar, l'	3 861	**80,63**	8,68	44,95	41,61	3,05	-	1,70
Ampolla, l'	1 415	**81,34**	-	68,76	31,24	-	-	-
Benifallet	778	**84,96**	34,16	59,63	6,21	-	-	-
Camarles	2 380	**81,72**	-	59,78	20,62	-	-	19,61
Deltebre	8 529	**80,37**	32,45	40,80	21,55	2,57	2,63	-
Paüls	561	**92,16**	60,89	38,71	-	-	-	0,40
Perelló, el	1 812	**82,51**	35,35	63,17	1,48	-	-	-
Roquetes	5 255	**63,48**	46,00	14,40	14,40	15,59	-	9,62
Tivenys	849	**80,33**	41,84	58,16	-	-	-	-
Tortosa	24 847	**60,62**	32,29	33,56	26,93	7,22	-	-
Xerta	1 027	**82,08**	18,26	46,31	5,20	-	-	30,23
Total comarca	**55 340**	**70,00**	**27,70**	**38,44**	**23,16**	**4,86**	**0,47**	**5,37**

Font: Generalitat de Catalunya. Departament de Governació i Relacions Institucionals.

9.11 Eleccions al Parlament de Catalunya.
17 d'octubre de 1999.

	Electors	**Participació**	Vots a partits (%)				
			PSC	CIU	PP	ERC	IC[1]
Aldea, l'	2 932	**54,13**	21,79	52,44	16,28	8,91	-
Aldover	712	**61,38**	32,71	41,65	14,82	9,88	-
Alfara de Carles	333	**66,37**	20,74	62,21	13,36	3,23	-
Ametlla de Mar, l'	3 805	**65,55**	22,85	52,41	12,45	10,47	-
Ampolla, l'	1 401	**69,16**	15,75	65,07	9,59	7,92	-
Benifallet	758	**71,90**	41,12	46,54	3,55	8,22	-
Camarles	2 355	**61,19**	15,52	68,68	7,65	6,67	-
Deltebre	8 553	**50,22**	31,60	51,00	9,87	6,66	-
Paüls	557	**79,35**	54,98	35,07	3,39	6,11	-
Perelló, el	1 767	**74,08**	34,67	49,12	1,61	13,68	-
Roquetes	5 234	**50,88**	37,49	33,89	12,76	12,42	-
Tivenys	838	**65,63**	35,54	53,22	4,60	6,08	-
Tortosa	24 138	**55,15**	34,70	37,29	15,68	10,48	-
Xerta	1 021	**76,20**	31,15	54,06	4,58	9,16	-
Total comarca	**54 404**	**57,06**	**31,61**	**44,80**	**12,34**	**9,64**	**-**

Font: Generalitat de Catalunya. Departament de Governació i Relacions Institucionals.
(1) IC – Verds (Iniciativa per Catalunya – Verds) es presentava en coalició amb el PSC – CC (Partit dels Socialistes de Catalunya – Ciutadans pel Canvi) a les demarcacions de Girona, Lleida i Tarragona.

9.12 Atur registrat. 1998 i 1999.
Març.

	1998	1999	**Variació absoluta**	Variació relativa
Aldea, l'	95	75	**- 20**	- 21,05
Aldover	24	18	**- 6**	- 25,00
Alfara de Carles	14	14	**-**	-
Ametlla de Mar, l'	149	111	**- 38**	- 25,50
Ampolla, l'	41	45	**4**	9,76
Benifallet	36	26	**- 10**	- 27,78
Camarles	93	58	**- 35**	- 37,63
Deltebre	467	390	**- 77**	- 16,49
Paüls	33	33	**-**	-
Perelló, el	87	69	**- 18**	- 20,69
Roquetes	278	255	**- 23**	- 8,27
Tivenys	31	20	**- 11**	- 35,48
Tortosa	1 210	1 024	**- 186**	- 15,37
Xerta	60	45	**- 15**	- 25,00
Total comarca	**2 618**	**2 183**	**- 435**	**- 16,62**

Font: Generalitat de Catalunya. Departament de Treball.

9.13 Parc d'automòbils. 1998.

	Turismes	Motocicletes	Camions i furgonetes	Tractors industrials	Autobusos i altres	Total
Aldea, l'	1 315	149	849	53	65	**2 431**
Aldover	294	37	151	2	3	**487**
Alfara de Carles	100	13	77	-	2	**192**
Ametlla de Mar, l'	1 650	212	648	2	43	**2 555**
Ampolla, l'	55	5	19	1	2	**82**
Benifallet	216	58	163	3	9	**449**
Camarles	961	162	638	1	12	**1 774**
Deltebre	3 911	571	1 978	21	92	**6 573**
Paüls	163	37	145	3	2	**350**
Perelló, el	1 302	210	762	17	59	**2 350**
Roquetes	2 382	330	960	17	60	**3 749**
Tivenys	307	79	191	2	8	**587**
Tortosa	11 740	1 644	4 012	86	318	**17 800**
Xerta	411	56	175	2	9	**653**
Total comarca	**24 807**	**3 563**	**10 768**	**210**	**684**	**40 032**

Font: Generalitat de Catalunya. Departament de Política Territorial i Obres Públiques.

9.14 Localització de l'activitat econòmica. 1997. Establiments i professionals. Per sectors.

	Indústria	Construcció	Comerç al detall	Serveis[1]	Professionals i artistes	Total
Aldea, l'	31	59	64	158	14	**326**
Aldover	9	11	7	15	2	**44**
Alfara de Carles	-	6	8	7	1	**22**
Ametlla de Mar, l'	26	102	112	211	36	**487**
Ampolla, l'	10	49	51	91	11	**212**
Benifallet	11	11	17	33	3	**75**
Camarles	26	57	49	86	10	**228**
Deltebre	60	135	220	315	60	**790**
Paüls	6	8	4	10	5	**33**
Perelló, el	15	45	47	76	8	**191**
Roquetes	39	80	99	183	30	**431**
Tivenys	4	12	14	28	2	**60**
Tortosa	179	233	692	1 001	400	**2 505**
Xerta	9	13	18	32	3	**75**
Total comarca	**425**	**821**	**1 402**	**2 246**	**585**	**5 479**

Font: Institut d'Estadística de Catalunya.
(1) Llevat del comerç al detall.

9.15 Localització de l'activitat econòmica. 1997.
Empreses. Per règim jurídic.

	Persona física	Societat anònima	Societat limitada	Comunitat de béns	Societat cooperativa	Altres	**Total**
Aldea, l'	162	11	61	13	8	4	**259**
Aldover	28	-	4	-	2	1	**35**
Alfara de Carles	14	-	1	-	-	-	**15**
Ametlla de Mar, l'	174	8	100	15	4	20	**321**
Ampolla, l'	65	4	31	8	2	6	**116**
Benifallet	41	3	9	-	4	1	**58**
Camarles	117	8	43	6	10	2	**186**
Deltebre	363	10	224	16	18	19	**650**
Paüls	18	-	6	-	1	1	**26**
Perelló, el	93	3	47	3	4	5	**155**
Roquetes	201	5	79	13	8	13	**319**
Tivenys	40	-	6	3	2	-	**51**
Tortosa	1 018	85	394	54	43	51	**1 645**
Xerta	45	2	11	1	-	-	**59**
Total comarca	**2 379**	**139**	**1 016**	**132**	**106**	**123**	**3 895**

Font: Institut d'Estadística de Catalunya.

10. Baix Empordà

Índex de taules

10.01 Territori i població. 1998.

10.02 Evolució de la població de dret. 1975-1998.

10.03 Moviment natural de la població. 1997.

10.04 Moviments migratoris interns. Saldos destinació-procedència. 1997.

10.05 Població. Per estat civil. 1996.

10.06 Població. Per nivell d'instrucció. 1996.

10.07 Mobilitat obligada. Desplaçaments residència-treball. 1996.

10.08 Mobilitat obligada. Desplaçaments residència-estudi. 1996.

10.09 Estructura familiar. Llars. Per tipus de nucli. 1996.

10.10 Eleccions municipals. 1999.

10.11 Eleccions al Parlament de Catalunya. 1999.

10.12 Atur registrat. Març. 1998 i 1999.

10.13 Parc d'automòbils. 1998.

10.14 Localització de l'activitat econòmica.
Establiments i professionals. Per sectors. 1997.

10.15 Localització de l'activitat econòmica.
Empreses. Per règim jurídic. 1997.

Toponímia i delimitacions territorials 1975-1999

Per tal de facilitar la consulta i oferir una comparació homogènia del territori en el temps, tota la informació es presenta segons la divisió territorial vigent a 31 de desembre de 1999, independentment dels anys a què fan referència les diferents dades estadístiques.

A continuació es detallen els principals canvis en la toponímia i en les delimitacions territorials produïts durant el període de referència.

Municipi	Data	Canvi produït
Begur	11.02.83	rebia anteriorment el nom de Bagur
Bellcaire d'Empordà	18.12.81	rebia anteriorment el nom de Bellcaire
Bisbal d'Empordà, la	25.05.83	rebia anteriorment el nom de la Bisbal
Calonge	19.04.85	rebia anteriorment el nom de Calonge de Mar
Castell-Platja d'Aro	19.04.85	rebia anteriorment el nom de Castell d'Aro
Corça	11.02.83	rebia anteriorment el nom de Corsá
Fonteta	29.01.76	s'agrega al municipi de Forallac
Forallac	29.01.76	fusió voluntaria dels municipis de Fonteta, Peratallada i Vulpellac
Parlavà	11.02.83	rebia anteriorment el nom de Parlabá
Peratallada	29.01.76	s'agrega al municipi de Forallac
Tallada d'Empordà, la	14.11.84	rebia anteriorment el nom de la Tallada
Ullastret	11.02.83	rebia anteriorment el nom de Ullestret
Vulpellac	29.01.76	s'agrega al municipi de Forallac

Estructura de la població. Per sexes i edats. 1996.

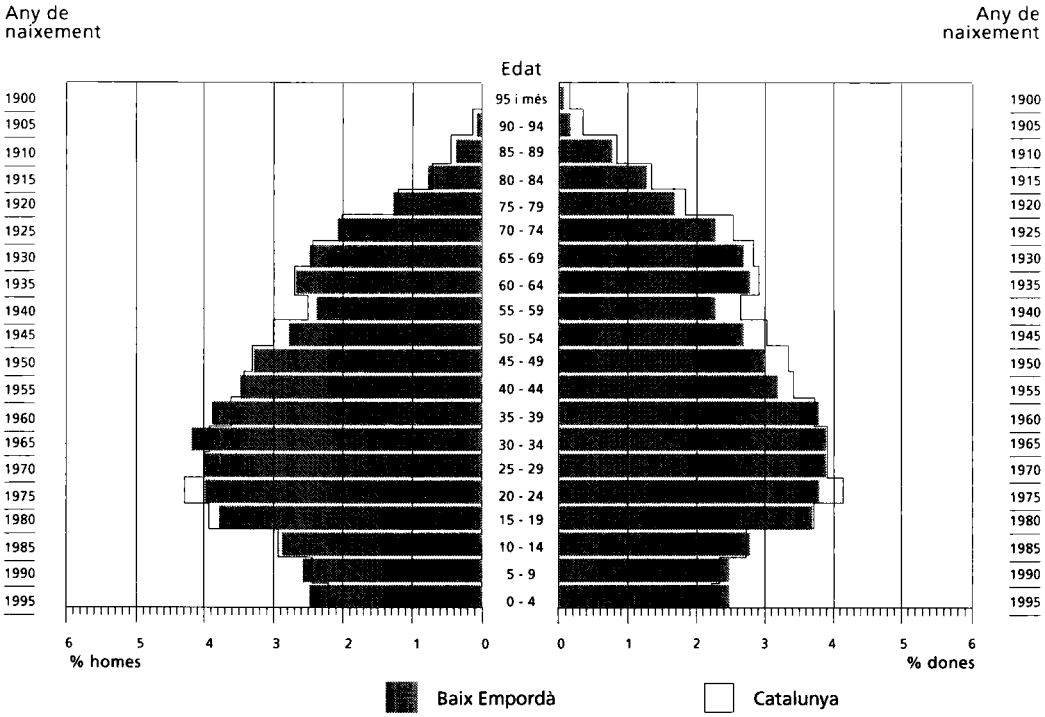

Població ocupada. Per branques d'activitat. 1996.

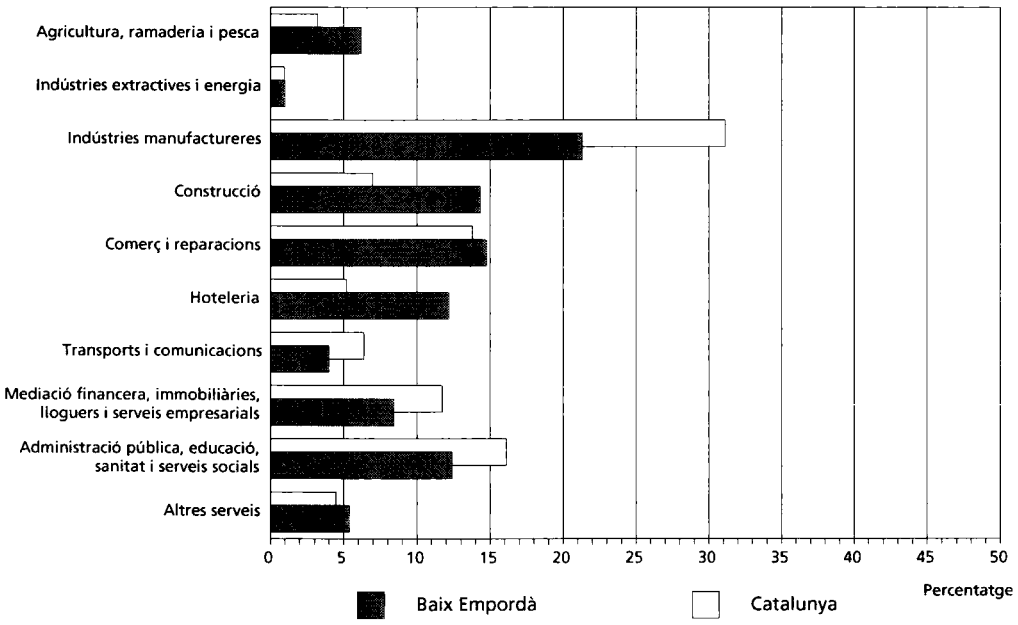

10.01 Territori i població. 1998.

	Altitud metres	Superfície km²	Població habitants	Densitat hab./km²
Albons	25	11,2	528	47,1
Begur	200	20,6	3 179	154,3
Bellcaire d'Empordà	35	13,2	502	38,0
Bisbal d'Empordà, la	39	20,8	8 107	389,8
Calonge	36	33,6	6 226	185,3
Castell-Platja d'Aro	35	21,9	5 785	264,2
Colomers	41	4,3	202	47,0
Corçà	43	15,9	1 110	69,8
Cruïlles, Monells i Sant Sadurní de l'Heura	110	99,9	1 071	10,7
Foixà	85	19,1	315	16,5
Fontanilles	29	9,5	126	13,3
Forallac	51	50,0	1 642	32,8
Garrigoles	92	9,2	147	16,0
Gualta	15	9,4	259	27,6
Jafre	44	6,7	338	50,4
Mont-ras	88	12,2	1 541	126,3
Palafrugell	64	26,6	17 564	660,3
Palamós	12	13,9	14 420	1 037,4
Palau-sator	20	12,4	286	23,1
Pals	55	25,8	1 822	70,6
Parlavà	40	6,1	328	53,8
Pera, la	93	11,5	370	32,2
Regencós	78	6,3	290	46,0
Rupià	66	5,4	192	35,6
Sant Feliu de Guíxols	4	15,6	17 850	1 144,2
Santa Cristina d'Aro	30	67,8	2 650	39,1
Serra de Daró	15	7,9	180	22,8
Tallada d'Empordà, la	20	16,7	326	19,5
Torrent	44	8,1	173	21,4
Torroella de Montgrí	31	65,3	8 020	122,8
Ullà	21	7,6	803	105,7
Ullastret	49	10,8	243	22,5
Ultramort	30	4,5	194	43,1
Vall-llobrega	49	5,4	324	60,0
Verges	23	9,1	1 127	123,8
Vilopriu	82	16,4	158	9,6
Total comarca	..	**700,5**	**98 398**	**140,5**

Font: Institut d'Estadística de Catalunya.
Institut Cartogràfic de Catalunya.

10.02 Evolució de la població de dret. 1975-1998.

	1975	1981	1986	1991	1996	1998
Albons	578	481	474	455	513	528
Begur	2 169	2 292	2 527	2 760	3 039	3 179
Bellcaire d'Empordà	578	485	480	485	487	502
Bisbal d'Empordà, la	7 229	7 411	7 626	7 778	8 007	8 107
Calonge	4 441	4 370	4 052	5 030	5 832	6 226
Castell-Platja d'Aro	3 134	3 778	4 243	4 823	5 177	5 785
Colomers	236	226	214	198	212	202
Corçà	1 019	1 076	1 134	1 083	1 151	1 110
Cruïlles, Monells i Sant Sadurní de l'Heura	985	1 060	1 025	1 054	1 099	1 071
Foixà	399	334	323	301	317	315
Fontanilles	143	140	128	117	119	126
Forallac	1 450	1 529	1 467	1 492	1 633	1 642
Garrigoles	170	154	158	151	149	147
Gualta	348	313	290	267	270	259
Jafre	393	379	353	351	340	338
Mont-ras	937	898	1 109	1 371	1 500	1 541
Palafrugell	13 817	15 156	16 064	17 417	17 303	17 564
Palamós	11 350	12 376	12 198	13 338	14 239	14 420
Palau-sator	362	315	321	296	286	286
Pals	1 647	1 726	1 683	1 676	1 770	1 822
Parlavà	394	361	348	335	337	328
Pera, la	417	356	371	381	355	370
Regencós	296	283	259	263	278	290
Rupià	241	246	218	199	184	192
Sant Feliu de Guíxols	14 161	15 500	15 546	16 051	17 779	17 850
Santa Cristina d'Aro	1 034	1 281	1 448	1 859	2 443	2 650
Serra de Daró	241	222	189	184	174	180
Tallada d'Empordà, la	502	384	365	331	327	326
Torrent	217	206	206	182	176	173
Torroella de Montgrí	5 288	5 651	6 294	7 023	7 726	8 020
Ullà	772	848	742	707	787	803
Ullastret	323	292	276	259	243	243
Ultramort	233	225	214	201	188	194
Vall-llobrega	197	209	230	209	295	324
Verges	1 177	1 231	1 157	1 127	1 090	1 127
Vilopriu	215	196	179	176	161	158
Total comarca	**77 093**	**81 990**	**83 911**	**89 930**	**95 986**	**98 398**

Font: Institut d'Estadística de Catalunya.

10.03 Moviment natural de la població. 1997.

	Naixements	Defuncions	**Creixement natural**	Matrimonis
Albons	4	2	**2**	2
Begur	39	24	**15**	10
Bellcaire d'Empordà	6	11	**- 5**	1
Bisbal d'Empordà, la	74	77	**- 3**	36
Calonge	73	55	**18**	30
Castell-Platja d'Aro	62	45	**17**	28
Colomers	1	3	**- 2**	2
Corçà	7	8	**- 1**	2
Cruïlles, Monells i Sant Sadurní de l'Heura	11	9	**2**	5
Foixà	3	4	**- 1**	2
Fontanilles	1	-	**1**	-
Forallac	17	16	**1**	5
Garrigoles	1	2	**- 1**	1
Gualta	6	4	**2**	1
Jafre	-	3	**- 3**	-
Mont-ras	12	9	**3**	6
Palafrugell	164	170	**- 6**	69
Palamós	140	144	**- 4**	75
Palau-sator	1	4	**- 3**	1
Pals	17	20	**- 3**	56
Parlavà	-	6	**- 6**	-
Pera, la	6	5	**1**	-
Regencós	2	1	**1**	3
Rupià	1	3	**- 2**	1
Sant Feliu de Guíxols	158	155	**3**	71
Santa Cristina d'Aro	32	23	**9**	19
Serra de Daró	1	2	**- 1**	1
Tallada d'Empordà, la	2	7	**- 5**	-
Torrent	-	4	**- 4**	1
Torroella de Montgrí	87	75	**12**	28
Ullà	10	9	**1**	1
Ullastret	-	3	**- 3**	3
Ultramort	2	3	**- 1**	-
Vall-llobrega	4	1	**3**	-
Verges	7	6	**1**	3
Vilopriu	-	3	**- 3**	-
Total comarca	**951**	**916**	**35**	**463**

Font: Institut d'Estadística de Catalunya.

10.04 Moviments migratoris interns. 1997.
Saldos destinació-procedència.

	Resta de la comarca	Resta de Catalunya	Resta d'Espanya	**Total saldo**
Albons	-	14	-	**14**
Begur	12	22	- 2	**32**
Bellcaire d'Empordà	9	5	- 2	**12**
Bisbal d'Empordà, la	- 5	7	7	**9**
Calonge	31	99	- 21	**109**
Castell-Platja d'Aro	3	140	10	**153**
Colomers	- 6	- 3	1	**- 8**
Corçà	- 11	1	- 3	**- 13**
Cruïlles, Monells i Sant Sadurní de l'Heura	- 8	- 12	- 2	**- 22**
Foixà	- 3	2	-	**- 1**
Fontanilles	- 7	8	-	**1**
Forallac	- 6	17	8	**19**
Garrigoles	2	- 2	-	**-**
Gualta	- 33	- 6	- 2	**- 41**
Jafre	-	4	3	**7**
Mont-ras	- 1	13	- 5	**7**
Palafrugell	8	94	- 46	**56**
Palamós	- 43	75	- 31	**1**
Palau-sator	1	2	1	**4**
Pals	14	24	- 6	**32**
Parlavà	- 2	- 1	-	**- 3**
Pera, la	1	7	-	**8**
Regencós	- 1	1	6	**6**
Rupià	-	8	-	**8**
Sant Feliu de Guíxols	- 41	26	- 40	**- 55**
Santa Cristina d'Aro	57	34	1	**92**
Serra de Daró	- 1	2	-	**1**
Tallada d'Empordà, la	- 3	- 7	-	**- 10**
Torrent	- 2	-	-	**- 2**
Torroella de Montgrí	14	11	8	**33**
Ullà	-	13	- 12	**1**
Ullastret	- 4	- 1	-	**- 5**
Ultramort	1	6	1	**8**
Vall-llobrega	18	- 2	6	**22**
Verges	7	10	-	**17**
Vilopriu	- 1	3	-	**2**
Total comarca	**-**	**614**	**- 120**	**494**

Font: Institut d'Estadística de Catalunya.

10.05 Població. 1996.
Per estat civil.

	Solters/res	Casats/des	Vidus/ídues	Separats/des	Divorciats/des	Total
Albons	195	265	43	8	2	**513**
Begur	1 251	1 533	156	47	52	**3 039**
Bellcaire d'Empordà	173	254	45	11	4	**487**
Bisbal d'Empordà, la	3 257	3 989	580	116	65	**8 007**
Calonge	2 286	3 014	346	120	66	**5 832**
Castell-Platja d'Aro	2 207	2 511	260	104	95	**5 177**
Colomers	68	122	21	-	1	**212**
Corçà	482	558	86	13	12	**1 151**
Cruïlles, Monells i Sant Sadurní de l'Heura	446	548	74	20	11	**1 099**
Foixà	128	155	31	1	2	**317**
Fontanilles	50	62	5	2	-	**119**
Forallac	649	841	115	22	6	**1 633**
Garrigoles	66	64	15	3	1	**149**
Gualta	99	140	29	2	-	**270**
Jafre	126	175	38	1	-	**340**
Mont-ras	638	746	73	25	18	**1 500**
Palafrugell	7 113	8 536	1 105	355	194	**17 303**
Palamós	5 851	7 015	930	307	136	**14 239**
Palau-sator	107	136	36	-	7	**286**
Pals	641	954	136	20	19	**1 770**
Parlavà	128	182	22	4	1	**337**
Pera, la	118	203	24	5	5	**355**
Regencós	104	140	23	7	4	**278**
Rupià	69	97	15	2	1	**184**
Sant Feliu de Guíxols	7 358	8 666	1 213	340	202	**17 779**
Santa Cristina d'Aro	934	1 291	138	39	41	**2 443**
Serra de Daró	65	86	19	2	2	**174**
Tallada d'Empordà, la	116	174	30	-	7	**327**
Torrent	73	85	13	3	2	**176**
Torroella de Montgrí	3 214	3 824	441	144	103	**7 726**
Ullà	320	406	42	14	5	**787**
Ullastret	103	113	25	2	-	**243**
Ultramort	68	104	16	-	-	**188**
Vall-llobrega	113	152	14	8	8	**295**
Verges	417	564	93	10	6	**1 090**
Vilopriu	50	90	18	1	2	**161**
Total comarca	**39 083**	**47 795**	**6 270**	**1 758**	**1 080**	**95 986**

Font: Institut d'Estadística de Catalunya.

10.06 Població. 1996.
Per nivell d'instrucció.

	Nivell d'estudis (%)				Població de 10 anys i més
	sense titulació	primaris	secundaris	universitaris	
Albons	12,82	67,02	15,76	4,41	**476**
Begur	16,01	55,06	17,19	11,74	**2 717**
Bellcaire d'Empordà	5,92	73,90	13,82	6,36	**456**
Bisbal d'Empordà, la	14,75	63,17	15,48	6,59	**7 188**
Calonge	13,40	59,89	18,13	8,58	**5 245**
Castell-Platja d'Aro	11,98	58,54	20,16	9,31	**4 617**
Colomers	4,00	72,00	10,50	13,50	**200**
Corçà	7,63	68,27	18,55	5,56	**1 062**
Cruïlles, Monells i Sant Sadurní de l'Heura	11,67	62,17	18,51	7,65	**994**
Foixà	17,59	55,17	15,52	11,72	**290**
Fontanilles	0,90	86,49	9,91	2,70	**111**
Forallac	13,22	61,81	16,64	8,32	**1 490**
Garrigoles	7,14	63,57	17,14	12,14	**140**
Gualta	4,74	81,82	9,49	3,95	**253**
Jafre	5,00	64,38	21,56	9,06	**320**
Mont-ras	16,18	61,40	16,26	6,16	**1 347**
Palafrugell	20,59	57,23	15,80	6,38	**15 563**
Palamós	11,70	63,71	16,93	7,67	**12 755**
Palau-sator	9,63	59,63	21,11	9,63	**270**
Pals	3,24	68,42	20,59	7,76	**1 637**
Parlavà	2,29	68,95	18,63	10,13	**306**
Pera, la	3,06	74,62	15,29	7,03	**327**
Regencós	9,84	69,29	10,63	10,24	**254**
Rupià	0,57	69,54	17,82	12,07	**174**
Sant Feliu de Guíxols	16,69	60,75	16,02	6,55	**15 905**
Santa Cristina d'Aro	6,59	58,82	23,58	11,01	**2 171**
Serra de Daró	3,09	75,31	15,43	6,17	**162**
Tallada d'Empordà, la	11,15	61,31	15,74	11,80	**305**
Torrent	14,84	63,87	13,55	7,74	**155**
Torroella de Montgrí	11,22	58,58	21,23	8,98	**6 883**
Ullà	6,47	83,97	6,61	2,95	**711**
Ullastret	2,20	77,97	13,66	6,17	**227**
Ultramort	25,57	56,25	15,91	2,27	**176**
Vall-llobrega	2,99	60,07	25,75	11,19	**268**
Verges	9,12	67,59	15,26	8,03	**1 009**
Vilopriu	7,24	63,82	11,84	17,11	**152**
Total comarca	**14,14**	**61,16**	**17,12**	**7,58**	**86 316**

Font: Institut d'Estadística de Catalunya.

10.07 Mobilitat obligada. 1996.
Desplaçaments residència-treball.

	Dins del municipi (a)	A altres municipis de la comarca (b)	Fora de la comarca (c)	Des d'altres municipis de la comarca (d)	Des d'altres comarques (e)	**Saldo (f)=(d+e)-(b+c)**
Albons	87	31	91	24	30	**- 68**
Begur	586	385	179	364	23	**- 177**
Bellcaire d'Empordà	104	41	43	50	37	**3**
Bisbal d'Empordà, la	1 969	690	328	792	214	**- 12**
Calonge	1 057	854	304	437	60	**- 661**
Castell-Platja d'Aro	1 563	335	341	1 524	275	**1 123**
Colomers	27	9	44	10	5	**- 38**
Corçà	172	193	84	105	23	**- 149**
Cruïlles, Monells i Sant Sadurní de l'Heura	152	223	84	104	36	**- 167**
Foixà	49	31	40	7	4	**- 60**
Fontanilles	26	17	-	5	5	**- 7**
Forallac	203	331	90	278	32	**- 111**
Garrigoles	22	13	25	6	4	**- 28**
Gualta	47	30	13	86	7	**50**
Jafre	57	31	33	23	13	**- 28**
Mont-ras	165	374	54	294	6	**- 128**
Palafrugell	4 202	1 454	613	1 135	325	**- 607**
Palamós	3 983	1 072	517	1 403	280	**94**
Palau-sator	53	35	15	32	45	**27**
Pals	405	172	94	456	83	**273**
Parlavà	51	41	31	21	6	**- 45**
Pera, la	64	21	66	57	18	**- 12**
Regencós	34	63	7	57	-	**- 13**
Rupià	32	18	25	12	9	**- 22**
Sant Feliu de Guíxols	3 831	1 609	1 049	479	282	**- 1 897**
Santa Cristina d'Aro	407	325	225	382	162	**- 6**
Serra de Daró	51	8	11	27	10	**18**
Tallada d'Empordà, la	79	22	36	60	35	**37**
Torrent	19	32	9	37	-	**- 4**
Torroella de Montgrí	2 512	376	439	635	301	**121**
Ullà	74	175	33	116	20	**- 72**
Ullastret	51	34	16	17	8	**- 25**
Ultramort	25	29	7	5	1	**- 30**
Vall-llobrega	54	72	15	143	3	**59**
Verges	194	145	89	104	55	**- 75**
Vilopriu	30	2	33	6	16	**- 13**
Total comarca	**22 437**	**9 293**	**5 083**	**9 293**	**2 433**	**- 2 650**

Font: Institut d'Estadística de Catalunya.

10.08 Mobilitat obligada. 1996.
Desplaçaments residència-estudi.

	Dins del municipi (a)	A altres municipis de la comarca (b)	Fora de la comarca (c)	Des d'altres municipis de la comarca (d)	Des d'altres comarques (e)	Saldo (f)=(d+e)-(b+c)
Albons	36	16	36	-	-	**- 52**
Begur	288	219	100	50	21	**- 248**
Bellcaire d'Empordà	15	15	36	5	4	**- 42**
Bisbal d'Empordà, la	1 365	78	297	682	46	**353**
Calonge	500	370	193	89	8	**- 466**
Castell-Platja d'Aro	479	340	269	45	8	**- 556**
Colomers	10	6	17	-	-	**- 23**
Corçà	89	118	59	2	1	**- 174**
Cruïlles, Monells i Sant Sadurní de l'Heura	41	141	41	13	24	**- 145**
Foixà	9	19	20	-	2	**- 37**
Fontanilles	-	17	6	-	-	**- 23**
Forallac	5	256	69	24	5	**- 296**
Garrigoles	-	10	11	-	-	**- 21**
Gualta	3	29	9	-	-	**- 38**
Jafre	-	41	8	-	-	**- 49**
Mont-ras	108	193	32	8	-	**- 217**
Palafrugell	2 770	118	544	594	16	**- 52**
Palamós	2 195	207	450	614	7	**- 36**
Palau-sator	-	39	12	2	30	**- 19**
Pals	124	107	76	20	-	**- 163**
Parlavà	8	36	21	6	-	**- 51**
Pera, la	16	10	25	-	-	**- 35**
Regencós	1	35	12	-	-	**- 47**
Rupià	-	16	14	-	-	**- 30**
Sant Feliu de Guíxols	2 897	75	659	484	115	**- 135**
Santa Cristina d'Aro	156	190	136	12	5	**- 309**
Serra de Daró	-	16	9	-	-	**- 25**
Tallada d'Empordà, la	1	31	17	-	-	**- 48**
Torrent	1	26	4	-	-	**- 30**
Torroella de Montgrí	1 188	113	324	415	187	**165**
Ullà	15	136	24	4	-	**- 156**
Ullastret	11	10	9	2	-	**- 17**
Ultramort	-	23	7	-	-	**- 30**
Vall-llobrega	-	40	8	2	-	**- 46**
Verges	95	55	55	78	4	**- 28**
Vilopriu	15	-	-	-	-	**-**
Total comarca	**12 441**	**3 151**	**3 609**	**3 151**	**483**	**- 3 126**

Font: Institut d'Estadística de Catalunya.

10.09 Estructura familiar. 1996.
Llars. Per tipus de nucli.

	Sense nucli		Amb un nucli				
			parelles				
	amb una persona	amb dues o més	sense fills	amb fills	pare o mare amb fills	Amb dos nuclis o més	**Total**
Albons	41	6	44	67	12	13	**183**
Begur	229	20	219	480	88	29	**1 065**
Bellcaire d'Empordà	42	3	35	71	15	10	**176**
Bisbal d'Empordà, la	495	51	626	1 282	249	73	**2 776**
Calonge	408	40	536	894	168	51	**2 097**
Castell-Platja d'Aro	411	35	398	827	179	33	**1 883**
Colomers	12	2	14	34	5	5	**72**
Corçà	53	5	67	192	30	12	**359**
Cruïlles, Monells i Sant Sadurní de l'Heura	66	7	60	160	20	32	**345**
Foixà	19	1	26	45	8	6	**105**
Fontanilles	3	-	9	19	-	2	**33**
Forallac	69	11	112	256	37	35	**520**
Garrigoles	13	-	8	16	10	6	**53**
Gualta	12	7	21	33	2	8	**83**
Jafre	23	4	26	44	7	8	**112**
Mont-ras	56	4	62	273	32	26	**453**
Palafrugell	987	107	1 320	2 784	467	172	**5 837**
Palamós	839	75	1 011	2 371	434	150	**4 880**
Palau-sator	20	1	22	40	9	5	**97**
Pals	119	18	155	236	43	50	**621**
Parlavà	20	2	21	45	13	11	**112**
Pera, la	27	2	26	48	7	11	**121**
Regencós	15	1	28	39	10	3	**96**
Rupià	16	3	13	26	7	3	**68**
Sant Feliu de Guíxols	1 145	103	1 342	2 924	575	125	**6 214**
Santa Cristina d'Aro	162	13	240	377	76	23	**891**
Serra de Daró	13	1	12	23	6	4	**59**
Tallada d'Empordà, la	17	3	38	38	9	7	**112**
Torrent	16	2	8	26	5	3	**60**
Torroella de Montgrí	554	55	571	1 243	204	81	**2 708**
Ullà	37	7	79	122	18	5	**268**
Ullastret	20	4	18	29	10	5	**86**
Ultramort	13	3	12	23	1	9	**61**
Vall-llobrega	23	1	29	46	9	4	**112**
Verges	95	11	83	163	29	13	**394**
Vilopriu	14	2	15	17	6	5	**59**
Total comarca	**6 104**	**610**	**7 306**	**15 313**	**2 800**	**1 038**	**33 171**

Font: Institut d'Estadística de Catalunya.

10.10 Eleccions municipals.
13 de juny de 1999.

	Electors	**Participació**	Vots a partits (%) PSC	CIU	PP	ERC	IC	Altres
Albons	486	**79,42**	-	39,89	-	-	-	60,11
Begur	2 601	**75,62**	13,72	68,48	12,32	-	2,38	3,11
Bellcaire d'Empordà	442	**79,64**	-	64,24	-	35,76	-	-
Bisbal d'Empordà, la	6 480	**67,22**	63,54	18,55	2,92	8,45	3,53	3,01
Calonge	5 329	**57,57**	18,79	43,70	3,11	-	-	34,39
Castell-Platja d'Aro	5 207	**55,96**	18,19	58,22	7,48	4,42	9,73	1,97
Colomers	:	:	:	:	:	:	:	:
Corçà	979	**67,72**	-	88,57	11,43	-	-	-
Cruïlles, Monells i Sant Sadurní de l'Heura	881	**68,67**	43,31	56,69	-	-	-	-
Foixà	271	**58,30**	-	100,00	-	-	-	-
Fontanilles	:	:	:	:	:	:	:	:
Forallac	1 427	**71,76**	-	77,77	-	-	-	22,23
Garrigoles	:	:	:	:	:	:	:	:
Gualta	240	**78,33**	15,22	45,65	0,54	38,59	-	-
Jafre	301	**67,11**	-	100,00	-	-	-	-
Mont-ras	1 255	**71,79**	10,31	64,10	-	5,89	8,61	11,10
Palafrugell	14 285	**59,62**	36,74	39,13	4,63	6,54	-	12,96
Palamós	12 352	**54,95**	25,64	35,52	8,38	5,44	8,93	16,10
Palau-sator	264	**66,29**	-	100,00	-	-	-	-
Pals	1 605	**77,82**	-	49,51	2,31	-	-	48,19
Parlavà	281	**70,82**	-	100,00	-	-	-	-
Pera, la	314	**67,20**	-	100,00	-	-	-	-
Regencós	249	**80,32**	-	76,56	-	-	-	23,44
Rupià	:	:	:	:	:	:	:	:
Sant Feliu de Guíxols	14 852	**59,23**	29,49	35,70	5,82	5,19	4,76	19,03
Santa Cristina d'Aro	2 075	**70,02**	42,49	43,13	5,92	8,46	-	-
Serra de Daró	:	:	:	:	:	:	:	:
Tallada d'Empordà, la	284	**56,69**	100,00	-	-	-	-	-
Torrent	:	:	:	:	:	:	:	:
Torroella de Montgrí	6 271	**65,86**	-	23,96	2,92	21,01	-	52,11
Ullà	645	**79,84**	33,80	24,20	-	-	-	42,00
Ullastret	:	:	:	:	:	:	:	:
Ultramort	:	:	:	:	:	:	:	:
Vall-llobrega	292	**88,70**	-	27,20	-	-	72,80	-
Verges	910	**56,92**	-	100,00	-	-	-	-
Vilopriu	:	:	:	:	:	:	:	:
Total comarca	**80 578**	**62,00**	**25,98**	**41,50**	**4,98**	**6,29**	**3,58**	**17,67**

Font: Generalitat de Catalunya. Departament de Governació i Relacions Institucionals.

10.11 Eleccions al Parlament de Catalunya.
17 d'octubre de 1999.

	Electors	**Participació**	Vots a partits (%)				
			PSC	CIU	PP	ERC	IC[1]
Albons	477	**70,44**	23,26	50,45	4,53	17,82	-
Begur	2 506	**68,72**	37,64	50,09	4,70	6,28	-
Bellcaire d'Empordà	436	**74,54**	26,01	49,54	4,64	15,48	-
Bisbal d'Empordà, la	6 502	**65,09**	34,98	45,17	4,00	13,52	-
Calonge	5 152	**54,99**	30,95	48,63	7,10	11,78	-
Castell-Platja d'Aro	5 081	**54,38**	34,30	48,78	7,39	7,61	-
Colomers	169	**79,29**	28,68	51,94	0,78	17,05	-
Corçà	978	**66,77**	23,75	56,72	1,72	16,41	-
Cruïlles, Monells i Sant Sadurní de l'Heura	873	**68,16**	21,54	53,85	5,47	16,24	-
Foixà	264	**71,21**	17,02	68,09	2,66	11,17	-
Fontanilles	146	**82,88**	14,41	73,73	0,85	8,47	-
Forallac	1 402	**70,26**	24,51	57,64	3,38	10,05	-
Garrigoles	133	**72,18**	23,86	51,14	3,41	18,18	-
Gualta	237	**74,68**	23,86	63,64	1,70	10,80	-
Jafre	301	**75,08**	26,70	52,49	3,62	14,48	-
Mont-ras	1 265	**64,58**	36,02	49,57	5,22	6,21	-
Palafrugell	13 970	**58,73**	39,44	44,22	4,97	9,40	-
Palamós	12 151	**56,28**	34,28	46,28	6,12	11,44	-
Palau-sator	256	**74,22**	21,62	54,59	4,86	16,76	-
Pals	1 552	**72,42**	27,83	56,28	3,59	10,14	-
Parlavà	280	**80,36**	15,00	67,27	1,36	15,91	-
Pera, la	307	**74,59**	12,39	72,12	0,88	13,72	-
Regencós	240	**69,58**	12,65	66,87	3,61	15,66	-
Rupià	169	**75,15**	42,86	34,13	1,59	19,05	-
Sant Feliu de Guíxols	14 558	**60,02**	34,67	50,43	4,90	7,60	-
Santa Cristina d'Aro	1 993	**64,73**	27,37	50,12	7,76	11,69	-
Serra de Daró	154	**83,12**	9,45	77,17	3,15	9,45	-
Tallada d'Empordà, la	283	**68,90**	31,79	47,69	3,59	15,90	-
Torrent	130	**69,23**	22,22	66,67	5,56	4,44	-
Torroella de Montgrí	6 103	**62,54**	27,21	47,05	4,90	18,38	-
Ullà	636	**65,57**	35,85	42,68	9,76	9,76	-
Ullastret	210	**69,05**	20,69	53,10	4,83	21,38	-
Ultramort	179	**70,95**	18,40	63,20	0,80	16,80	-
Vall-llobrega	290	**73,79**	29,05	41,90	5,24	18,10	-
Verges	911	**69,59**	16,43	54,75	4,03	22,71	-
Vilopriu	153	**63,40**	23,71	48,45	6,19	20,62	-
Total comarca	**80 447**	**61,16**	**32,78**	**48,74**	**5,16**	**11,15**	**-**

Font: Generalitat de Catalunya. Departament de Governació i Relacions Institucionals.

(1) IC – Verds (Iniciativa per Catalunya – Verds) es presentava en coalició amb el PSC – CC (Partit dels Socialistes de Catalunya – Ciutadans pel Canvi) a les demarcacions de Girona, Lleida i Tarragona.

10.12 Atur registrat. 1998 i 1999.
Març.

	1998	1999	Variació absoluta	Variació relativa
Albons	16	15	- 1	- 6,25
Begur	143	109	- 34	- 23,78
Bellcaire d'Empordà	14	11	- 3	- 21,43
Bisbal d'Empordà, la	312	277	- 35	- 11,22
Calonge	228	206	- 22	- 9,65
Castell-Platja d'Aro	307	254	- 53	- 17,26
Colomers	2	2	-	-
Corçà	38	23	- 15	- 39,47
Cruïlles, Monells i Sant Sadurní de l'Heura	37	29	- 8	- 21,62
Foixà	5	6	1	20,00
Fontanilles	1	2	1	100,00
Forallac	44	28	- 16	- 36,36
Garrigoles	2	4	2	100,00
Gualta	8	9	1	12,50
Jafre	8	5	- 3	- 37,50
Mont-ras	56	49	- 7	- 12,50
Palafrugell	814	598	- 216	- 26,54
Palamós	554	496	- 58	- 10,47
Palau-sator	5	3	- 2	- 40,00
Pals	65	65	-	-
Parlavà	7	4	- 3	- 42,86
Pera, la	12	9	- 3	- 25,00
Regencós	8	8	-	-
Rupià	6	3	- 3	- 50,00
Sant Feliu de Guíxols	831	659	- 172	- 20,70
Santa Cristina d'Aro	85	71	- 14	- 16,47
Serra de Daró	2	4	2	100,00
Tallada d'Empordà, la	2	4	2	100,00
Torrent	3	7	4	133,33
Torroella de Montgrí	401	337	- 64	- 15,96
Ullà	44	37	- 7	- 15,91
Ullastret	-	3	3	-
Ultramort	4	4	-	-
Vall-llobrega	12	11	- 1	- 8,33
Verges	25	23	- 2	- 8,00
Vilopriu	2	1	- 1	- 50,00
Total comarca	**4 103**	**3 376**	**- 727**	**- 17,72**

Font: Generalitat de Catalunya. Departament de Treball.

10.13 Parc d'automòbils. 1998.

	Turismes	Motocicletes	Camions i furgonetes	Tractors industrials	Autobusos i altres	**Total**
Albons	315	62	121	5	17	**520**
Begur	1 920	357	479	7	14	**2 777**
Bellcaire d'Empordà	353	60	143	1	24	**581**
Bisbal d'Empordà, la	3 742	473	1 083	26	89	**5 413**
Calonge	3 446	536	904	4	38	**4 928**
Castell-Platja d'Aro	3 941	637	1 093	7	69	**5 747**
Colomers	120	17	24	2	3	**166**
Corçà	638	88	209	10	26	**971**
Cruïlles, Monells i Sant Sadurní de l'Heura	504	110	206	1	10	**831**
Foixà	182	31	57	1	20	**291**
Fontanilles	91	11	37	-	-	**139**
Forallac	915	174	393	10	26	**1 518**
Garrigoles	84	15	19	1	1	**120**
Gualta	180	26	96	2	9	**313**
Jafre	188	23	72	-	5	**288**
Mont-ras	914	144	317	1	13	**1 389**
Palafrugell	8 742	1 451	2 152	37	231	**12 613**
Palamós	7 063	1 015	1 646	37	129	**9 890**
Palau-sator	166	31	69	-	2	**268**
Pals	1 213	171	482	21	121	**2 008**
Parlavà	193	20	49	-	1	**263**
Pera, la	207	25	87	1	5	**325**
Regencós	189	32	56	1	12	**290**
Rupià	121	17	40	-	2	**180**
Sant Feliu de Guíxols	9 139	1 649	2 036	18	160	**13 002**
Santa Cristina d'Aro	1 772	276	540	32	131	**2 751**
Serra de Daró	104	9	44	-	9	**166**
Tallada d'Empordà, la	205	20	72	2	8	**307**
Torrent	109	23	32	-	-	**164**
Torroella de Montgrí	4 136	595	1 348	21	101	**6 201**
Ullà	472	65	162	1	3	**703**
Ullastret	132	22	48	-	3	**205**
Ultramort	104	19	44	-	1	**168**
Vall-llobrega	256	37	102	-	4	**399**
Verges	566	60	195	9	51	**881**
Vilopriu	90	21	42	-	1	**154**
Total comarca	**52 512**	**8 322**	**14 499**	**258**	**1 339**	**76 930**

Font: Generalitat de Catalunya. Departament de Política Territorial i Obres Públiques.

10.14 Localització de l'activitat econòmica. 1997.
Establiments i professionals. Per sectors.

	Indústria	Construcció	Comerç al detall	Serveis[1]	Professionals i artistes	**Total**
Albons	6	11	9	12	11	**49**
Begur	24	110	50	154	38	**376**
Bellcaire d'Empordà	4	14	12	24	4	**58**
Bisbal d'Empordà, la	98	135	251	248	93	**825**
Calonge	25	185	125	253	74	**662**
Castell-Platja d'Aro	20	156	317	570	87	**1 150**
Colomers	5	4	1	3	4	**17**
Corçà	18	23	18	35	7	**101**
Cruïlles, Monells i Sant Sadurní de l'Heura	11	28	8	30	11	**88**
Foixà	4	2	3	13	4	**26**
Fontanilles	-	1	1	3	-	**5**
Forallac	31	38	21	53	9	**152**
Garrigoles	-	3	-	1	3	**7**
Gualta	5	5	9	20	1	**40**
Jafre	4	4	7	8	2	**25**
Mont-ras	18	43	22	55	9	**147**
Palafrugell	108	345	447	635	190	**1 725**
Palamós	84	202	383	556	155	**1 380**
Palau-sator	2	8	5	12	2	**29**
Pals	12	46	47	122	27	**254**
Parlavà	4	7	7	7	2	**27**
Pera, la	8	8	6	11	4	**37**
Regencós	10	4	6	11	4	**35**
Rupià	3	9	2	6	3	**23**
Sant Feliu de Guíxols	104	226	399	550	174	**1 453**
Santa Cristina d'Aro	20	88	35	112	37	**292**
Serra de Daró	5	4	3	8	3	**23**
Tallada d'Empordà, la	4	8	4	17	4	**37**
Torrent	3	2	2	8	2	**17**
Torroella de Montgrí	55	140	257	498	99	**1 049**
Ullà	10	13	9	18	2	**52**
Ullastret	4	10	6	5	2	**27**
Ultramort	1	6	1	1	-	**9**
Vall-llobrega	8	16	13	25	1	**63**
Verges	8	35	29	28	11	**111**
Vilopriu	3	10	-	4	2	**19**
Total comarca	**729**	**1 949**	**2 515**	**4 116**	**1 081**	**10 390**

Font: Institut d'Estadística de Catalunya.
(1) Llevat del comerç al detall.

10.15 Localització de l'activitat econòmica. 1997.
Empreses. Per règim jurídic.

	Persona física	Societat anònima	Societat limitada	Comunitat de béns	Societat cooperativa	Altres	**Total**
Albons	26	1	3	1	-	6	**37**
Begur	147	10	45	4	1	20	**227**
Bellcaire d'Empordà	23	2	16	1	-	1	**43**
Bisbal d'Empordà, la	374	24	111	16	5	43	**573**
Calonge	239	21	123	6	3	40	**432**
Castell-Platja d'Aro	291	67	255	8	6	68	**695**
Colomers	5	1	1	-	-	1	**8**
Corçà	57	6	18	-	2	4	**87**
Cruïlles, Monells i Sant Sadurní de l'Heura	44	2	7	2	-	5	**60**
Foixà	14	1	2	-	-	1	**18**
Fontanilles	3	-	-	-	-	1	**4**
Forallac	84	7	33	3	1	12	**140**
Garrigoles	2	-	-	-	-	-	**2**
Gualta	15	4	7	-	-	2	**28**
Jafre	9	1	9	-	1	1	**21**
Mont-ras	70	4	29	1	1	11	**116**
Palafrugell	746	55	248	15	8	111	**1 183**
Palamós	563	59	237	9	10	82	**960**
Palau-sator	17	-	3	-	-	1	**21**
Pals	76	10	30	-	1	19	**136**
Parlavà	13	-	6	1	-	1	**21**
Pera, la	14	2	4	-	-	3	**23**
Regencós	11	3	5	-	-	2	**21**
Rupià	13	-	3	-	1	-	**17**
Sant Feliu de Guíxols	680	54	270	20	9	76	**1 109**
Santa Cristina d'Aro	103	17	61	1	-	15	**197**
Serra de Daró	6	1	4	1	-	-	**12**
Tallada d'Empordà, la	10	3	2	-	1	7	**23**
Torrent	10	-	2	-	-	1	**13**
Torroella de Montgrí	351	49	178	14	7	70	**669**
Ullà	22	2	12	2	2	3	**43**
Ullastret	16	-	2	1	1	2	**22**
Ultramort	8	-	1	1	1	-	**11**
Vall-llobrega	15	-	15	1	2	3	**36**
Verges	55	3	21	-	1	10	**90**
Vilopriu	7	-	3	-	-	2	**12**
Total comarca	**4 139**	**409**	**1 766**	**108**	**64**	**624**	**7 110**

Font: Institut d'Estadística de Catalunya.

11. Baix Llobregat

Índex de taules

11.01 Territori i població. 1998.

11.02 Evolució de la població de dret. 1975-1998.

11.03 Moviment natural de la població. 1997.

11.04 Moviments migratoris interns. Saldos destinació-procedència. 1997.

11.05 Població. Per estat civil. 1996.

11.06 Població. Per nivell d'instrucció. 1996.

11.07 Mobilitat obligada. Desplaçaments residència-treball. 1996.

11.08 Mobilitat obligada. Desplaçaments residència-estudi. 1996.

11.09 Estructura familiar. Llars. Per tipus de nucli. 1996.

11.10 Eleccions municipals. 1999.

11.11 Eleccions al Parlament de Catalunya. 1999.

11.12 Atur registrat. Març. 1998 i 1999.

11.13 Parc d'automòbils. 1998.

11.14 Localització de l'activitat econòmica.
Establiments i professionals. Per sectors. 1997.

11.15 Localització de l'activitat econòmica.
Empreses. Per règim jurídic. 1997.

Toponímia i delimitacions territorials 1975-1999

Per tal de facilitar la consulta i oferir una comparació homogènia del territori en el temps, tota la informació es presenta segons la divisió territorial vigent a 31 de desembre de 1999, independentment dels anys a què fan referència les diferents dades estadístiques.

A continuació es detallen els principals canvis en la toponímia i en les delimitacions territorials produïts durant el període de referència.

Municipi	Data	Canvi produït
Cornellà de Llobregat	30.04.80	rebia anteriorment el nom de Cornellá
Esplugues de Llobregat	17.01.90	se segrega de la comarca del Barcelonès
Palma de Cervelló, la	28.07.98	se segrega del terme municipal de Cervelló
Sant Boi de Llobregat	3.09.76	rebia anteriorment el nom de San Baudilio de Llobregat
Sant Just Desvern	17.01.90	se segrega de la comarca del Barcelonès

Estructura de la població. Per sexes i edats. 1996.

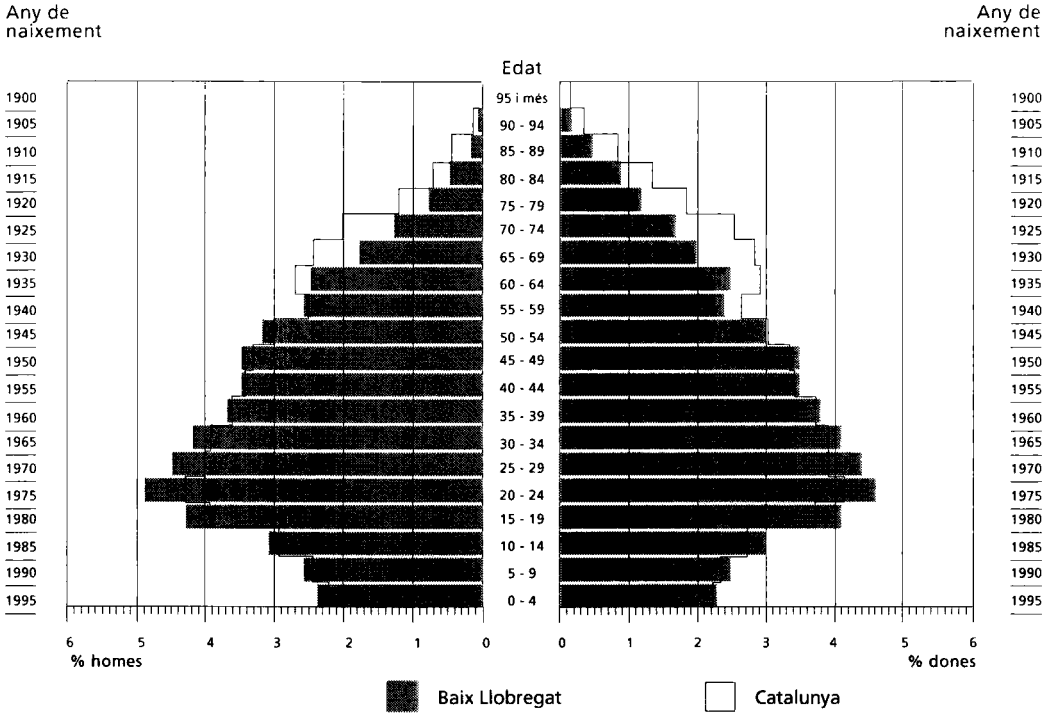

Població ocupada. Per branques d'activitat. 1996.

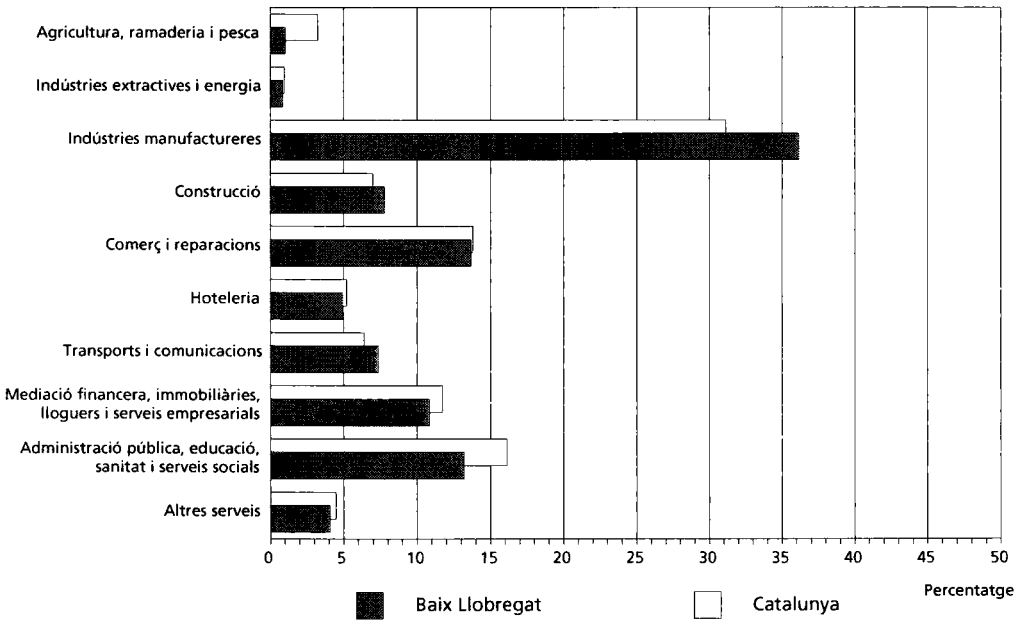

11.01 Territori i població. 1998.

	Altitud metres	Superfície km²	Població habitants	Densitat hab./km²
Abrera	105	19,9	7 373	370,5
Begues	399	50,4	3 580	71,0
Castelldefels	3	12,4	41 194	3 322,1
Castellví de Rosanes	178	16,4	996	60,7
Cervelló	122	29,6	7 682	259,5
Collbató	388	18,0	1 712	95,1
Corbera de Llobregat	342	18,5	8 246	445,7
Cornellà de Llobregat	27	6,9	80 329	11 641,9
Esparreguera	187	27,5	15 548	565,4
Esplugues de Llobregat	110	4,6	46 304	10 066,1
Gavà	9	30,9	38 813	1 256,1
Martorell	56	12,9	18 916	1 466,4
Molins de Rei	37	16,0	18 960	1 185,0
Olesa de Montserrat	124	16,8	16 356	973,6
Pallejà	41	8,4	7 001	833,5
Palma de Cervelló, la	:	:	:	:
Papiol, el	135	8,8	3 427	389,4
Prat de Llobregat, el	8	32,2	62 514	1 941,4
Sant Andreu de la Barca	42	5,5	18 854	3 428,0
Sant Boi de Llobregat	30	21,9	78 632	3 590,5
Sant Climent de Llobregat	87	10,7	2 719	254,1
Sant Esteve Sesrovires	183	18,6	4 682	251,7
Sant Feliu de Llobregat	25	11,8	35 958	3 047,3
Sant Joan Despí	10	5,6	27 338	4 881,8
Sant Just Desvern	122	7,9	13 682	1 731,9
Sant Vicenç dels Horts	22	9,1	23 504	2 582,9
Santa Coloma de Cervelló	73	7,5	3 668	489,1
Torrelles de Llobregat	126	13,6	3 216	236,5
Vallirana	177	23,9	8 914	373,0
Viladecans	18	20,1	54 840	2 728,4
Total comarca	..	**486,5**	**654 958**	**1 346,3**

Font: Institut d'Estadística de Catalunya.
Institut Cartogràfic de Catalunya.

11.02 Evolució de la població de dret. 1975-1998.

	1975	1981	1986	1991	1996	1998
Abrera	2 857	4 221	4 404	5 464	7 003	7 373
Begues	1 222	1 330	1 534	2 029	3 105	3 580
Castelldefels	20 141	24 697	27 932	33 017	38 509	41 194
Castellví de Rosanes	307	350	442	661	933	996
Cervelló	2 665	3 547	4 072	5 389	7 069	7 682
Collbató	471	592	728	1 074	1 566	1 712
Corbera de Llobregat	2 212	2 967	3 593	5 327	7 600	8 246
Cornellà de Llobregat	91 739	91 563	86 928	84 927	82 490	80 329
Esparreguera	9 587	11 079	11 335	12 612	14 501	15 548
Esplugues de Llobregat	38 318	46 079	47 670	48 310	46 810	46 304
Gavà	30 474	33 624	32 351	35 204	37 985	38 813
Martorell	14 715	15 948	16 170	16 653	17 822	18 916
Molins de Rei	20 058	18 308	18 160	17 840	18 752	18 960
Olesa de Montserrat	12 506	13 914	14 456	14 962	15 797	16 356
Pallejà	5 080	5 728	5 919	6 599	6 846	7 001
Palma de Cervelló, la	:	:	:	:	:	:
Papiol, el	2 964	3 187	3 080	3 327	3 434	3 427
Prat de Llobregat, el	51 058	60 419	63 052	64 321	63 255	62 514
Sant Andreu de la Barca	8 295	13 196	14 298	14 475	18 332	18 854
Sant Boi de Llobregat	65 064	72 926	75 789	77 932	78 005	78 632
Sant Climent de Llobregat	2 002	2 083	2 111	2 289	2 476	2 719
Sant Esteve Sesrovires	1 187	1 456	1 708	2 642	4 486	4 682
Sant Feliu de Llobregat	33 959	38 004	37 394	36 608	35 797	35 958
Sant Joan Despí	23 862	25 309	23 867	24 977	26 805	27 338
Sant Just Desvern	9 688	11 022	11 379	12 471	13 306	13 682
Sant Vicenç dels Horts	18 344	20 182	20 397	20 836	22 621	23 504
Santa Coloma de Cervelló	2 105	2 520	2 662	3 030	3 358	3 668
Torrelles de Llobregat	1 084	1 475	1 827	2 352	3 114	3 216
Vallirana	3 433	4 377	5 025	6 570	8 407	8 914
Viladecans	36 574	43 358	45 071	48 294	53 235	54 840
Total comarca	**511 971**	**573 461**	**583 354**	**610 192**	**643 419**	**654 958**

Font: Institut d'Estadística de Catalunya.

11.03 Moviment natural de la població. 1997.

	Naixements	Defuncions	**Creixement natural**	Matrimonis
Abrera	72	23	**49**	44
Begues	48	28	**20**	32
Castelldefels	495	316	**179**	341
Castellví de Rosanes	10	3	**7**	7
Cervelló	83	49	**34**	37
Collbató	14	16	**- 2**	11
Corbera de Llobregat	106	53	**53**	48
Cornellà de Llobregat	684	601	**83**	436
Esparreguera	123	124	**- 1**	95
Esplugues de Llobregat	309	283	**26**	148
Gavà	382	243	**139**	226
Martorell	217	161	**56**	158
Molins de Rei	166	149	**17**	84
Olesa de Montserrat	162	151	**11**	84
Pallejà	79	50	**29**	41
Palma de Cervelló, la	:	:	:	:
Papiol, el	38	24	**14**	17
Prat de Llobregat, el	562	446	**116**	242
Sant Andreu de la Barca	245	86	**159**	191
Sant Boi de Llobregat	756	573	**183**	466
Sant Climent de Llobregat	36	21	**15**	20
Sant Esteve Sesrovires	47	31	**16**	23
Sant Feliu de Llobregat	329	239	**90**	151
Sant Joan Despí	283	153	**130**	156
Sant Just Desvern	130	123	**7**	61
Sant Vicenç dels Horts	264	149	**115**	140
Santa Coloma de Cervelló	45	33	**12**	23
Torrelles de Llobregat	46	31	**15**	21
Vallirana	91	56	**35**	40
Viladecans	632	291	**341**	365
Total comarca	**6 454**	**4 506**	**1 948**	**3 708**

Font: Institut d'Estadística de Catalunya.

11.04 Moviments migratoris interns. 1997.
Saldos destinació-procedència.

	Resta de la comarca	Resta de Catalunya	Resta d'Espanya	**Total saldo**
Abrera	40	159	2	**201**
Begues	143	98	5	**246**
Castelldefels	176	1 253	139	**1 568**
Castellví de Rosanes	19	19	- 2	**36**
Cervelló	165	210	11	**386**
Collbató	30	50	- 4	**76**
Corbera de Llobregat	63	241	- 9	**295**
Cornellà de Llobregat	- 474	18	- 52	**- 508**
Esparreguera	183	371	24	**578**
Esplugues de Llobregat	- 405	- 53	- 13	**- 471**
Gavà	- 38	247	- 20	**189**
Martorell	166	372	30	**568**
Molins de Rei	117	105	- 13	**209**
Olesa de Montserrat	77	155	33	**265**
Pallejà	26	104	5	**135**
Palma de Cervelló, la	:	:	:	**:**
Papiol, el	- 54	16	- 4	**- 42**
Prat de Llobregat, el	- 354	- 259	- 72	**- 685**
Sant Andreu de la Barca	131	263	- 67	**327**
Sant Boi de Llobregat	- 194	291	56	**153**
Sant Climent de Llobregat	121	43	- 11	**153**
Sant Esteve Sesrovires	81	143	7	**231**
Sant Feliu de Llobregat	- 101	114	- 47	**- 34**
Sant Joan Despí	- 393	- 170	- 29	**- 592**
Sant Just Desvern	- 3	44	6	**47**
Sant Vicenç dels Horts	119	229	- 6	**342**
Santa Coloma de Cervelló	133	90	- 5	**218**
Torrelles de Llobregat	- 30	17	- 2	**- 15**
Vallirana	178	185	- 7	**356**
Viladecans	78	371	- 69	**380**
Total comarca	-	**4 726**	**- 114**	**4 612**

Font: Institut d'Estadística de Catalunya.

11.05 Població. 1996.
Per estat civil.

	Solters/res	Casats/des	Vidus/idues	Separats/des	Divorciats/des	**Total**
Abrera	3 026	3 554	248	112	63	**7 003**
Begues	1 303	1 587	127	50	38	**3 105**
Castelldefels	16 760	18 133	2 045	941	630	**38 509**
Castellví de Rosanes	359	497	55	13	9	**933**
Cervelló	3 061	3 461	346	109	92	**7 069**
Collbató	646	768	97	30	25	**1 566**
Corbera de Llobregat	3 229	3 791	341	124	115	**7 600**
Cornellà de Llobregat	34 195	40 970	5 400	1 249	676	**82 490**
Esparreguera	6 117	7 142	840	265	137	**14 501**
Esplugues de Llobregat	20 187	23 017	2 469	682	455	**46 810**
Gavà	16 021	18 938	2 078	577	371	**37 985**
Martorell	7 305	8 970	1 083	288	176	**17 822**
Molins de Rei	7 664	9 406	1 194	284	204	**18 752**
Olesa de Montserrat	6 311	8 122	1 028	252	84	**15 797**
Pallejà	2 897	3 432	350	102	65	**6 846**
Palma de Cervelló, la	:	:	:	:	:	**:**
Papiol, el	1 425	1 726	219	39	25	**3 434**
Prat de Llobregat, el	27 874	30 416	3 391	1 090	484	**63 255**
Sant Andreu de la Barca	7 922	9 282	764	266	98	**18 332**
Sant Boi de Llobregat	33 864	38 113	4 270	1 163	595	**78 005**
Sant Climent de Llobregat	1 031	1 242	154	35	14	**2 476**
Sant Esteve Sesrovires	1 792	2 406	178	69	41	**4 486**
Sant Feliu de Llobregat	15 446	17 582	1 977	527	265	**35 797**
Sant Joan Despí	11 439	13 401	1 359	382	224	**26 805**
Sant Just Desvern	5 866	6 211	814	225	190	**13 306**
Sant Vicenç dels Horts	9 685	11 334	1 133	316	153	**22 621**
Santa Coloma de Cervelló	1 359	1 683	244	47	25	**3 358**
Torrelles de Llobregat	1 323	1 550	137	63	41	**3 114**
Vallirana	3 498	4 306	400	135	68	**8 407**
Viladecans	22 886	26 786	2 324	817	422	**53 235**
Total comarca	**274 491**	**317 826**	**35 065**	**10 252**	**5 785**	**643 419**

Font: Institut d'Estadística de Catalunya.

11.06 Població. 1996.
Per nivell d'instrucció.

	Nivell d'estudis (%)				Població de 10 anys i més
	sense titulació	primaris	secundaris	universitaris	
Abrera	16,50	53,92	24,10	5,48	**6 261**
Begues	9,51	45,70	28,60	16,20	**2 661**
Castelldefels	21,06	44,14	22,35	12,45	**34 418**
Castellví de Rosanes	16,87	49,64	22,25	11,24	**836**
Cervelló	10,91	50,10	26,89	12,09	**6 285**
Collbató	9,45	52,26	25,30	13,00	**1 439**
Corbera de Llobregat	11,38	48,24	27,14	13,24	**6 661**
Cornellà de Llobregat	31,16	43,29	20,19	5,36	**75 586**
Esparreguera	19,55	54,06	19,70	6,70	**12 949**
Esplugues de Llobregat	19,28	48,90	22,69	9,13	**42 797**
Gavà	28,91	45,67	18,82	6,60	**34 186**
Martorell	18,74	53,83	21,15	6,28	**16 194**
Molins de Rei	16,93	52,56	21,65	8,87	**17 019**
Olesa de Montserrat	16,93	58,23	18,75	6,09	**14 262**
Pallejà	20,63	50,23	21,14	8,00	**6 088**
Palma de Cervelló, la	:	:	:	:	**:**
Papiol, el	18,28	56,65	17,53	7,54	**3 052**
Prat de Llobregat, el	18,60	56,64	20,05	4,71	**56 906**
Sant Andreu de la Barca	20,46	54,27	20,84	4,44	**16 361**
Sant Boi de Llobregat	24,13	50,71	20,55	4,61	**70 449**
Sant Climent de Llobregat	16,25	56,45	21,49	5,82	**2 234**
Sant Esteve Sesrovires	16,69	54,91	21,11	7,29	**4 045**
Sant Feliu de Llobregat	19,07	54,29	20,73	5,91	**32 669**
Sant Joan Despí	28,69	43,34	19,83	8,15	**24 034**
Sant Just Desvern	13,71	39,15	24,60	22,55	**11 980**
Sant Vicenç dels Horts	25,75	51,66	19,11	3,48	**20 084**
Santa Coloma de Cervelló	13,10	50,42	26,19	10,29	**2 993**
Torrelles de Llobregat	9,07	47,43	31,09	12,41	**2 724**
Vallirana	14,70	53,05	23,44	8,82	**7 484**
Viladecans	20,81	52,74	21,88	4,57	**47 543**
Total comarca	**22,09**	**49,93**	**21,08**	**6,90**	**580 200**

Font: Institut d'Estadística de Catalunya.

11.07 Mobilitat obligada. 1996.
Desplaçaments residència-treball.

	Dins del municipi (a)	A altres municipis de la comarca (b)	Fora de la comarca (c)	Des d'altres municipis de la comarca (d)	Des d'altres comarques (e)	Saldo (f)=(d+e)-(b+c)
Abrera	1 072	1 156	656	1 814	1 043	**1 045**
Begues	348	419	554	110	58	**- 805**
Castelldefels	5 038	3 431	6 312	1 522	1 090	**- 7 131**
Castellví de Rosanes	96	154	156	164	172	**26**
Cervelló	719	861	1 304	729	355	**- 1 081**
Collbató	142	213	284	54	55	**- 388**
Corbera de Llobregat	763	812	1 497	247	375	**- 1 687**
Cornellà de Llobregat	7 949	6 799	13 388	5 846	9 977	**- 4 364**
Esparreguera	2 480	1 595	1 175	898	612	**- 1 260**
Esplugues de Llobregat	3 617	3 736	9 636	4 380	7 273	**- 1 719**
Gavà	5 554	3 561	4 335	4 455	2 011	**- 1 430**
Martorell	3 668	1 714	1 523	6 240	8 913	**11 916**
Molins de Rei	2 993	2 001	2 207	2 597	2 068	**457**
Olesa de Montserrat	2 782	1 605	1 105	512	648	**- 1 550**
Pallejà	591	1 084	906	817	558	**- 615**
Palma de Cervelló, la	:	:	:	:	:	**:**
Papiol, el	534	334	449	859	565	**641**
Prat de Llobregat, el	10 457	2 060	9 539	4 192	9 787	**2 380**
Sant Andreu de la Barca	3 320	1 760	2 323	2 534	1 960	**411**
Sant Boi de Llobregat	9 783	6 885	10 189	4 341	4 550	**- 8 183**
Sant Climent de Llobregat	299	363	245	474	134	**-**
Sant Esteve Sesrovires	578	505	419	724	705	**505**
Sant Feliu de Llobregat	4 673	3 895	4 476	2 860	2 739	**- 2 772**
Sant Joan Despí	2 586	3 299	4 213	3 748	4 751	**987**
Sant Just Desvern	1 337	1 199	2 654	3 178	4 243	**3 568**
Sant Vicenç dels Horts	3 238	2 275	2 168	2 144	1 197	**- 1 102**
Santa Coloma de Cervelló	308	465	535	925	327	**252**
Torrelles de Llobregat	284	447	563	139	58	**- 813**
Vallirana	1 176	857	1 259	433	324	**- 1 359**
Viladecans	5 861	6 615	7 021	3 164	2 159	**- 8 313**
Total comarca	**82 246**	**60 100**	**91 091**	**60 100**	**68 707**	**- 22 384**

Font: Institut d'Estadística de Catalunya.

11.08 Mobilitat obligada. 1996.
Desplaçaments residència-estudi.

	Dins del municipi (a)	A altres municipis de la comarca (b)	Fora de la comarca (c)	Des d'altres municipis de la comarca (d)	Des d'altres comarques (e)	Saldo (f)=(d+e)-(b+c)
Abrera	919	440	259	57	12	- 630
Begues	381	204	177	376	5	-
Castelldefels	5 411	1 170	1 993	282	201	- 2 680
Castellví de Rosanes	58	65	42	1	1	- 105
Cervelló	534	653	496	61	3	- 1 085
Collbató	97	113	118	6	4	- 221
Corbera de Llobregat	818	461	498	101	7	- 851
Cornellà de Llobregat	10 757	1 192	3 462	609	360	- 3 685
Esparreguera	2 243	385	574	380	39	- 540
Esplugues de Llobregat	6 166	484	4 102	2 055	2 578	47
Gavà	6 453	408	1 205	2 096	170	653
Martorell	2 589	106	783	696	241	48
Molins de Rei	2 824	248	827	900	261	86
Olesa de Montserrat	2 506	264	553	497	15	- 305
Pallejà	851	394	361	221	22	- 512
Palma de Cervelló, la	:	:	:	:	:	:
Papiol, el	353	266	123	4	14	- 371
Prat de Llobregat, el	10 681	388	3 087	85	165	- 3 225
Sant Andreu de la Barca	2 991	325	766	232	57	- 802
Sant Boi de Llobregat	13 593	581	2 590	706	163	- 2 302
Sant Climent de Llobregat	186	269	70	1	2	- 336
Sant Esteve Sesrovires	341	223	195	12	7	- 399
Sant Feliu de Llobregat	5 822	440	1 601	1 015	131	- 895
Sant Joan Despí	3 493	1 027	1 286	434	138	- 1 741
Sant Just Desvern	1 397	481	1 403	904	547	- 433
Sant Vicenç dels Horts	3 703	424	532	272	59	- 625
Santa Coloma de Cervelló	269	224	159	43	23	- 317
Torrelles de Llobregat	317	240	204	13	1	- 430
Vallirana	1 293	260	376	365	40	- 231
Viladecans	8 667	1 171	1 403	482	53	- 2 039
Total comarca	**95 713**	**12 906**	**29 245**	**12 906**	**5 319**	**- 23 926**

Font: Institut d'Estadística de Catalunya.

11.09 Estructura familiar. 1996.
Llars. Per tipus de nucli.

	Sense nucli		Amb un nucli				
			parelles				
	amb una persona	amb dues o més	sense fills	amb fills	pare o mare amb fills	Amb dos nuclis o més	**Total**
Abrera	224	22	468	1 288	163	47	**2 212**
Begues	123	11	201	570	63	23	**991**
Castelldefels	2 233	179	2 757	6 541	1 185	208	**13 103**
Castellví de Rosanes	51	9	73	154	20	13	**320**
Cervelló	249	34	416	1 272	176	71	**2 218**
Collbató	123	16	134	238	35	16	**562**
Corbera de Llobregat	304	36	559	1 333	185	45	**2 462**
Cornellà de Llobregat	3 882	464	5 772	14 488	2 585	517	**27 708**
Esparreguera	622	62	999	2 543	374	124	**4 724**
Esplugues de Llobregat	1 758	220	2 676	8 612	1 394	292	**14 952**
Gavà	1 369	146	2 522	6 823	1 025	263	**12 148**
Martorell	766	103	1 420	3 000	494	113	**5 896**
Molins de Rei	852	97	1 396	3 221	544	126	**6 236**
Olesa de Montserrat	663	87	1 170	2 674	393	146	**5 133**
Pallejà	209	16	457	1 243	161	46	**2 132**
Palma de Cervelló, la	:	:	:	:	:	:	:
Papiol, el	150	13	236	598	89	28	**1 114**
Prat de Llobregat, el	2 433	311	3 715	11 272	1 809	479	**20 019**
Sant Andreu de la Barca	631	54	1 318	3 343	404	92	**5 842**
Sant Boi de Llobregat	2 602	298	4 668	13 997	2 130	541	**24 236**
Sant Climent de Llobregat	94	12	156	415	63	41	**781**
Sant Esteve Sesrovires	173	21	317	613	64	43	**1 231**
Sant Feliu de Llobregat	1 212	141	2 072	6 606	1 003	196	**11 230**
Sant Joan Despí	914	100	1 711	4 909	766	170	**8 570**
Sant Just Desvern	588	68	778	2 246	429	124	**4 233**
Sant Vicenç dels Horts	719	84	1 415	4 090	564	149	**7 021**
Santa Coloma de Cervelló	151	13	217	585	62	42	**1 070**
Torrelles de Llobregat	123	17	228	558	68	21	**1 015**
Vallirana	311	32	525	1 506	173	88	**2 635**
Viladecans	1 602	190	3 476	9 648	1 344	400	**16 660**
Total comarca	**25 131**	**2 856**	**41 852**	**114 386**	**17 765**	**4 464**	**206 454**

Font: Institut d'Estadística de Catalunya.

11.10 Eleccions municipals.
13 de juny de 1999.

	Electors	**Participació**	Vots a partits (%)					
			PSC	CIU	PP	ERC	IC	Altres
Abrera	6 293	**57,64**	57,34	15,05	9,09	5,85	6,25	6,42
Begues	2 984	**71,58**	5,71	32,51	4,89	6,24	11,27	39,38
Castelldefels	34 777	**50,68**	37,39	16,14	21,69	4,65	7,00	13,13
Castellví de Rosanes	865	**80,69**	-	13,79	0,73	-	15,24	70,25
Cervelló	4 670	**63,90**	31,10	31,00	4,87	-	4,73	28,31
Collbató	1 603	**75,92**	64,04	20,90	1,35	13,71	-	-
Corbera de Llobregat	6 938	**55,36**	30,50	26,70	8,69	-	-	34,11
Cornellà de Llobregat	68 573	**50,91**	56,67	7,00	12,65	6,20	11,66	5,83
Esparreguera	13 240	**61,16**	36,11	20,39	8,26	5,43	29,81	-
Esplugues de Llobregat	39 150	**52,60**	56,84	11,96	14,41	4,98	9,59	2,22
Gavà	33 066	**48,83**	59,99	11,56	12,73	4,98	4,90	5,84
Martorell	16 805	**57,59**	26,14	47,02	6,49	9,59	7,40	3,36
Molins de Rei	17 145	**54,41**	35,79	10,68	4,41	11,05	38,07	-
Olesa de Montserrat	13 698	**61,50**	34,84	21,83	2,74	9,82	12,41	18,35
Pallejà	5 957	**63,71**	13,08	37,06	3,71	-	14,86	31,29
Palma de Cervelló, la	:	:	:	:	:	:	:	:
Papiol, el	2 802	**72,88**	12,59	25,34	2,89	9,26	-	49,93
Prat de Llobregat, el	51 511	**49,24**	24,97	9,93	9,32	3,07	47,61	5,09
Sant Andreu de la Barca	16 933	**49,96**	53,28	20,56	6,93	3,74	9,32	6,17
Sant Boi de Llobregat	66 205	**47,03**	54,24	10,66	11,77	3,69	17,02	2,62
Sant Climent de Llobregat	2 386	**67,10**	28,63	16,68	9,98	-	-	44,71
Sant Esteve Sesrovires	3 742	**64,00**	55,15	16,24	3,82	2,63	4,87	17,30
Sant Feliu de Llobregat	31 523	**53,49**	22,45	15,21	11,94	5,49	41,13	3,78
Sant Joan Despí	22 982	**56,29**	61,29	8,14	8,57	7,18	9,90	4,92
Sant Just Desvern	11 880	**57,15**	33,84	33,02	13,80	8,71	9,26	1,36
Sant Vicenç dels Horts	19 682	**48,51**	22,10	13,59	8,90	8,30	42,46	4,66
Santa Coloma de Cervelló	3 456	**59,11**	13,89	23,03	4,14	12,83	-	46,11
Torrelles de Llobregat	2 667	**65,39**	17,98	34,91	3,89	-	-	43,22
Vallirana	7 261	**57,33**	19,43	52,39	6,02	5,60	7,17	9,39
Viladecans	44 926	**47,11**	49,90	19,85	11,60	3,43	9,76	5,45
Total comarca	**553 720**	**52,26**	**42,50**	**16,22**	**10,70**	**5,36**	**17,50**	**7,72**

Font: Generalitat de Catalunya. Departament de Governació i Relacions Institucionals.

11.11 Eleccions al Parlament de Catalunya.
17 d'octubre de 1999.

	Electors	**Participació**	Vots a partits (%)				
			PSC	CIU	PP	ERC	IC
Abrera	6 369	**56,12**	49,44	26,52	10,82	5,05	3,49
Begues	3 110	**69,04**	25,36	50,33	7,35	11,56	2,89
Castelldefels	34 606	**53,97**	43,69	30,02	15,08	4,60	2,70
Castellví de Rosanes	887	**72,04**	35,91	33,86	11,18	12,28	4,25
Cervelló	4 760	**60,44**	35,14	42,36	8,03	10,07	2,68
Collbató	1 591	**64,68**	34,58	40,08	7,76	13,85	2,36
Corbera de Llobregat	6 989	**56,17**	30,79	46,51	7,58	10,20	2,42
Cornellà de Llobregat	68 042	**57,68**	56,15	18,80	9,98	3,95	4,75
Esparreguera	13 339	**58,42**	40,33	36,09	7,95	9,10	3,54
Esplugues de Llobregat	38 739	**59,54**	50,76	23,85	13,20	5,00	3,97
Gavà	32 841	**54,47**	51,72	26,91	10,73	4,70	2,41
Martorell	16 868	**59,17**	41,32	35,97	7,71	8,71	3,60
Molins de Rei	16 893	**62,03**	36,71	40,90	5,10	10,65	4,48
Olesa de Montserrat	13 625	**60,21**	39,02	40,29	5,36	9,15	3,16
Pallejà	5 980	**59,45**	44,82	35,06	7,32	6,04	3,66
Palma de Cervelló, la	1 995	**63,06**	29,53	45,67	6,42	13,00	3,45
Papiol, el	2 808	**61,57**	40,93	36,53	5,85	11,71	2,34
Prat de Llobregat, el	51 215	**52,75**	50,93	24,15	9,67	4,11	6,40
Sant Andreu de la Barca	17 218	**50,49**	57,25	23,59	8,48	3,62	2,76
Sant Boi de Llobregat	66 110	**53,06**	53,64	23,86	9,08	4,62	5,06
Sant Climent de Llobregat	2 439	**64,45**	32,26	42,87	4,50	12,40	3,79
Sant Esteve Sesrovires	3 799	**60,12**	44,58	32,07	8,90	6,61	3,48
Sant Feliu de Llobregat	31 760	**59,80**	47,59	27,86	9,53	5,98	6,00
Sant Joan Despí	22 953	**59,71**	52,78	22,12	9,41	5,15	5,09
Sant Just Desvern	11 642	**63,80**	32,65	39,48	10,64	10,97	4,34
Sant Vicenç dels Horts	19 793	**52,42**	46,07	30,78	7,04	5,01	6,43
Santa Coloma de Cervelló	3 603	**61,67**	33,99	40,49	5,87	11,06	5,64
Torrelles de Llobregat	2 703	**61,34**	26,58	46,72	5,28	14,50	3,52
Vallirana	7 364	**56,83**	39,28	40,53	8,26	6,71	2,90
Viladecans	44 890	**51,98**	55,28	23,63	9,49	3,22	3,42
Total comarca	**554 931**	**56,33**	**48,48**	**27,87**	**9,57**	**5,71**	**4,32**

Font: Generalitat de Catalunya. Departament de Governació i Relacions Institucionals.

11.12 Atur registrat. 1998 i 1999.
Març.

	1998	1999	**Variació absoluta**	Variació relativa
Abrera	221	195	**- 26**	- 11,76
Begues	64	53	**- 11**	- 17,19
Castelldefels	1 182	1 046	**- 136**	- 11,51
Castellví de Rosanes	19	22	**3**	15,79
Cervelló	236	193	**- 43**	- 18,22
Collbató	54	50	**- 4**	- 7,41
Corbera de Llobregat	244	201	**- 43**	- 17,62
Cornellà de Llobregat	3 695	3 037	**- 658**	- 17,81
Esparreguera	602	504	**- 98**	- 16,28
Esplugues de Llobregat	1 706	1 343	**- 363**	- 21,28
Gavà	1 386	1 127	**- 259**	- 18,69
Martorell	649	599	**- 50**	- 7,70
Molins de Rei	652	585	**- 67**	- 10,28
Olesa de Montserrat	604	507	**- 97**	- 16,06
Pallejà	239	204	**- 35**	- 14,64
Palma de Cervelló, la	:	:	:	:
Papiol, el	124	84	**- 40**	- 32,26
Prat de Llobregat, el	3 012	2 447	**- 565**	- 18,76
Sant Andreu de la Barca	699	579	**- 120**	- 17,17
Sant Boi de Llobregat	3 123	2 389	**- 734**	- 23,50
Sant Climent de Llobregat	81	79	**- 2**	- 2,47
Sant Esteve Sesrovires	103	78	**- 25**	- 24,27
Sant Feliu de Llobregat	1 456	1 318	**- 138**	- 9,48
Sant Joan Despí	1 038	873	**- 165**	- 15,90
Sant Just Desvern	332	305	**- 27**	- 8,13
Sant Vicenç dels Horts	962	770	**- 192**	- 19,96
Santa Coloma de Cervelló	121	100	**- 21**	- 17,36
Torrelles de Llobregat	106	84	**- 22**	- 20,75
Vallirana	287	230	**- 57**	- 19,86
Viladecans	2 409	1 905	**- 504**	- 20,92
Total comarca	**25 406**	**20 907**	**- 4 499**	**- 17,71**

Font: Generalitat de Catalunya. Departament de Treball.

11.13 Parc d'automòbils. 1998.

	Turismes	Motocicletes	Camions i furgonetes	Tractors industrials	Autobusos i altres	**Total**
Abrera	3 687	339	721	48	152	**4 947**
Begues	1 772	290	414	12	69	**2 557**
Castelldefels	18 612	2 890	3 347	132	547	**25 528**
Castellví de Rosanes	511	84	172	1	6	**774**
Cervelló	3 877	583	854	19	78	**5 411**
Collbató	808	117	186	7	21	**1 139**
Corbera de Llobregat	4 089	765	950	26	142	**5 972**
Cornellà de Llobregat	30 433	2 942	5 832	146	659	**40 012**
Esparreguera	6 664	623	1 371	47	123	**8 828**
Esplugues de Llobregat	22 683	2 982	3 395	58	342	**29 460**
Gavà	15 297	1 612	3 367	111	307	**20 694**
Martorell	13 065	749	1 816	58	231	**15 919**
Molins de Rei	7 959	1 213	1 874	58	257	**11 361**
Olesa de Montserrat	6 193	509	1 396	22	130	**8 250**
Pallejà	3 104	423	647	24	129	**4 327**
Palma de Cervelló, la	:	:	:	:	:	:
Papiol, el	1 654	210	595	19	108	**2 586**
Prat de Llobregat, el	32 486	2 033	4 900	169	846	**40 434**
Sant Andreu de la Barca	7 842	741	1 624	42	194	**10 443**
Sant Boi de Llobregat	30 456	2 494	5 512	219	628	**39 309**
Sant Climent de Llobregat	1 183	199	496	1	17	**1 896**
Sant Esteve Sesrovires	2 002	248	511	14	82	**2 857**
Sant Feliu de Llobregat	14 069	1 606	2 641	79	291	**18 686**
Sant Joan Despí	10 856	1 648	2 176	66	219	**14 965**
Sant Just Desvern	10 079	1 745	1 564	13	97	**13 498**
Sant Vicenç dels Horts	8 923	931	2 214	72	232	**12 372**
Santa Coloma de Cervelló	1 853	280	582	17	60	**2 792**
Torrelles de Llobregat	1 610	333	460	10	37	**2 450**
Vallirana	4 176	598	948	26	156	**5 904**
Viladecans	21 876	1 926	4 401	237	699	**29 139**
Total comarca	**287 819**	**31 113**	**54 966**	**1 753**	**6 859**	**382 510**

Font: Generalitat de Catalunya. Departament de Política Territorial i Obres Públiques.

11.14 Localització de l'activitat econòmica. 1997.
Establiments i professionals. Per sectors.

	Indústria	Construcció	Comerç al detall	Serveis[1]	Professionals i artistes	**Total**
Abrera	77	104	116	236	42	**575**
Begues	25	89	38	114	65	**331**
Castelldefels	137	353	574	1 332	555	**2 951**
Castellví de Rosanes	34	26	12	45	9	**126**
Cervelló	91	114	88	256	106	**655**
Collbató	8	32	15	57	29	**141**
Corbera de Llobregat	45	192	112	253	132	**734**
Cornellà de Llobregat	653	533	1 493	2 633	314	**5 626**
Esparreguera	228	185	276	456	128	**1 273**
Esplugues de Llobregat	520	303	741	1 507	486	**3 557**
Gavà	237	388	767	1 194	319	**2 905**
Martorell	183	178	369	669	172	**1 571**
Molins de Rei	284	190	406	714	259	**1 853**
Olesa de Montserrat	135	202	315	433	121	**1 206**
Pallejà	56	114	97	236	67	**570**
Palma de Cervelló, la	:	:	:	:	:	**:**
Papiol, el	125	41	66	163	28	**423**
Prat de Llobregat, el	386	366	1 050	1 805	307	**3 914**
Sant Andreu de la Barca	254	158	299	598	95	**1 404**
Sant Boi de Llobregat	493	565	1 289	2 195	414	**4 956**
Sant Climent de Llobregat	70	39	29	85	15	**238**
Sant Esteve Sesrovires	67	96	58	136	42	**399**
Sant Feliu de Llobregat	402	286	642	1 099	267	**2 696**
Sant Joan Despí	221	208	391	876	249	**1 945**
Sant Just Desvern	182	127	176	608	331	**1 424**
Sant Vicenç dels Horts	202	275	404	620	117	**1 618**
Santa Coloma de Cervelló	125	72	36	138	37	**408**
Torrelles de Llobregat	27	84	44	107	49	**311**
Vallirana	81	173	127	283	90	**754**
Viladecans	336	539	856	1 606	234	**3 571**
Total comarca	**5 684**	**6 032**	**10 886**	**20 454**	**5 079**	**48 135**

Font: Institut d'Estadística de Catalunya.
(1) Llevat del comerç al detall.

11.15 Localització de l'activitat econòmica. 1997.
Empreses. Per règim jurídic.

	Persona física	Societat anònima	Societat limitada	Comunitat de béns	Societat cooperativa	Altres	**Total**
Abrera	251	48	106	2	7	28	**442**
Begues	156	5	53	2	1	19	**236**
Castelldefels	1 737	100	567	19	19	233	**2 675**
Castellví de Rosanes	41	22	36	-	1	2	**102**
Cervelló	360	34	114	-	4	27	**539**
Collbató	73	5	22	1	-	7	**108**
Corbera de Llobregat	431	12	96	1	2	28	**570**
Cornellà de Llobregat	2 765	429	854	40	70	231	**4 389**
Esparreguera	559	62	239	4	15	73	**952**
Esplugues de Llobregat	1 888	258	594	18	32	172	**2 962**
Gavà	1 400	144	452	22	22	119	**2 159**
Martorell	569	92	269	5	19	111	**1 065**
Molins de Rei	756	148	353	4	18	89	**1 368**
Olesa de Montserrat	593	65	227	3	10	80	**978**
Pallejà	291	33	91	2	6	16	**439**
Palma de Cervelló, la	:	:	:	:	:	:	**:**
Papiol, el	166	40	122	1	-	17	**346**
Prat de Llobregat, el	2 089	264	536	12	32	210	**3 143**
Sant Andreu de la Barca	620	124	265	3	14	55	**1 081**
Sant Boi de Llobregat	2 754	293	755	16	42	222	**4 082**
Sant Climent de Llobregat	116	11	70	2	1	12	**212**
Sant Esteve Sesrovires	143	36	72	-	2	19	**272**
Sant Feliu de Llobregat	1 356	164	372	11	18	122	**2 043**
Sant Joan Despí	988	178	338	14	20	67	**1 605**
Sant Just Desvern	494	230	260	12	10	50	**1 056**
Sant Vicenç dels Horts	929	70	248	10	11	114	**1 382**
Santa Coloma de Cervelló	153	37	114	1	4	21	**330**
Torrelles de Llobregat	169	8	40	2	1	21	**241**
Vallirana	434	27	136	1	6	38	**642**
Viladecans	2 058	172	532	19	46	164	**2 991**
Total comarca	**24 339**	**3 111**	**7 933**	**227**	**433**	**2 367**	**38 410**

Font: Institut d'Estadística de Catalunya.

12. Baix Penedès

Índex de taules

12.01 Territori i població. 1998.

12.02 Evolució de la població de dret. 1975-1998.

12.03 Moviment natural de la població. 1997.

12.04 Moviments migratoris interns. Saldos destinació-procedència. 1997.

12.05 Població. Per estat civil. 1996.

12.06 Població. Per nivell d'instrucció. 1996.

12.07 Mobilitat obligada. Desplaçaments residència-treball. 1996.

12.08 Mobilitat obligada. Desplaçaments residència-estudi. 1996.

12.09 Estructura familiar. Llars. Per tipus de nucli. 1996.

12.10 Eleccions municipals. 1999.

12.11 Eleccions al Parlament de Catalunya. 1999.

12.12 Atur registrat. Març. 1998 i 1999.

12.13 Parc d'automòbils. 1998.

12.14 Localització de l'activitat econòmica.
Establiments i professionals. Per sectors. 1997.

12.15 Localització de l'activitat econòmica.
Empreses. Per règim jurídic. 1997.

Toponímia i delimitacions territorials 1975-1999

Per tal de facilitar la consulta i oferir una comparació homogènia del territori en el temps, tota la informació es presenta segons la divisió territorial vigent a 31 de desembre de 1999, independentment dels anys a què fan referència les diferents dades estadístiques.

A continuació es detallen els principals canvis en la toponímia i en les delimitacions territorials produïts durant el període de referència.

Municipi	Data	Canvi produït
Arboç, l'	17.03.80	rebia anteriorment el nom d'Arbós del Panadés
Banyeres del Penedès	5.11.80	rebia anteriorment el nom de Bañeras
Bonastre	17.01.90	se segrega de la comarca del Tarragonès
Masllorenç	17.01.90	se segrega de la comarca de l'Alt Camp

Estructura de la població. Per sexes i edats. 1996.

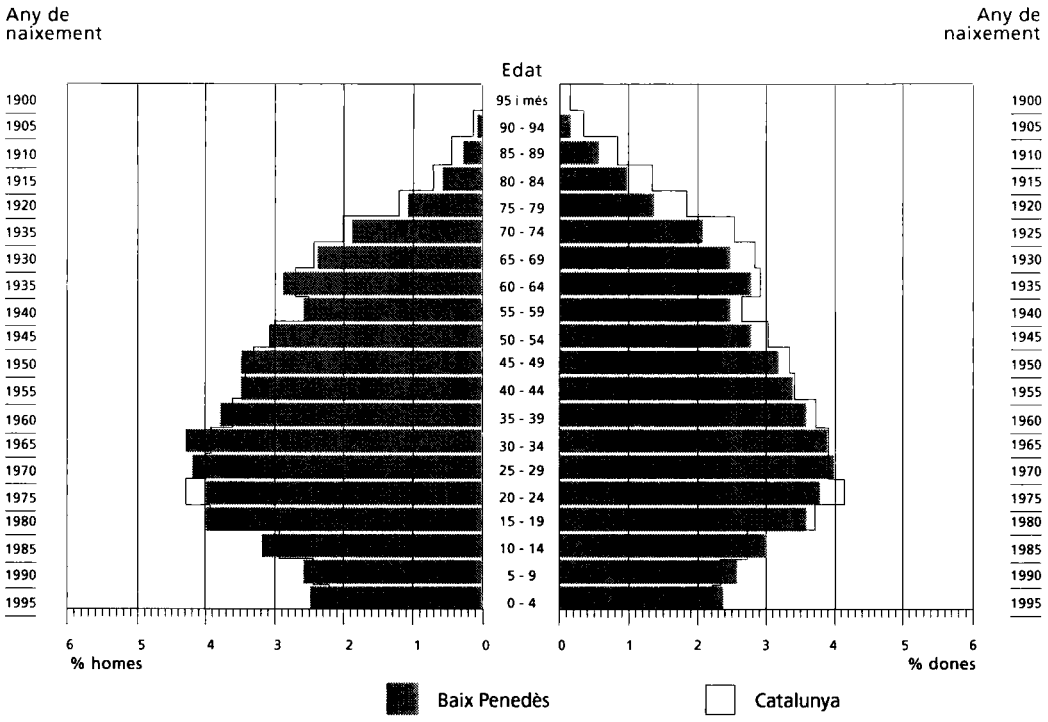

Població ocupada. Per branques d'activitat. 1996.

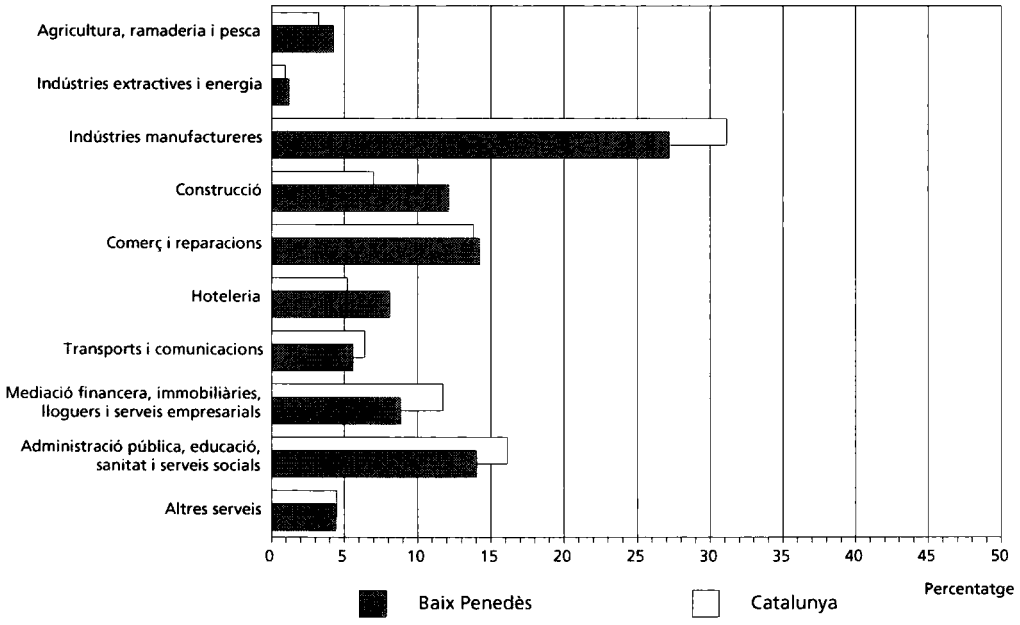

12.01 Territori i població. 1998.

	Altitud metres	Superfície km²	Població habitants	Densitat hab./km²
Albinyana	198	19,5	1 184	60,7
Arboç, l'	166	14,2	3 427	241,3
Banyeres del Penedès	173	12,1	1 595	131,8
Bellvei	108	8,5	1 273	149,8
Bisbal del Penedès, la	189	32,6	1 747	53,6
Bonastre	177	24,9	328	13,2
Calafell	67	19,8	10 576	534,1
Cunit	10	9,7	4 849	499,9
Llorenç del Penedès	162	4,7	1 460	310,6
Masllorenç	304	6,6	421	63,8
Montmell, el	429	72,6	404	5,6
Sant Jaume dels Domenys	213	24,5	1 359	55,5
Santa Oliva	101	9,5	1 972	207,6
Vendrell, el	49	36,4	20 002	549,5
Total comarca	..	**295,5**	**50 597**	**171,2**

Font: Institut d'Estadística de Catalunya.
Institut Cartogràfic de Catalunya.

12.02 Evolució de la població de dret. 1975-1998.

	1975	1981	1986	1991	1996	1998
Albinyana	550	578	636	777	1 077	1 184
Arboç, l'	3 897	4 039	3 728	3 546	3 362	3 427
Banyeres del Penedès	1 299	1 555	1 583	1 483	1 524	1 595
Bellvei	742	877	914	978	1 241	1 273
Bisbal del Penedès, la	1 176	1 239	1 296	1 388	1 628	1 747
Bonastre	304	281	275	268	303	328
Calafell	4 540	4 597	5 859	7 166	9 772	10 576
Cunit	615	897	1 237	2 425	4 246	4 849
Llorenç del Penedès	1 044	1 229	1 228	1 306	1 434	1 460
Masllorenç	438	418	392	376	419	421
Montmell, el	180	164	232	280	419	404
Sant Jaume dels Domenys	1 066	1 050	1 122	1 187	1 287	1 359
Santa Oliva	1 007	1 137	1 261	1 485	1 828	1 972
Vendrell, el	10 571	11 661	13 448	15 415	19 010	20 002
Total comarca	**27 429**	**29 722**	**33 211**	**38 080**	**47 550**	**50 597**

Font: Institut d'Estadística de Catalunya.

12.03 Moviment natural de la població. 1997.

	Naixements	Defuncions	**Creixement natural**	Matrimonis
Albinyana	5	11	**- 6**	8
Arboç, l'	30	26	**4**	14
Banyeres del Penedès	6	8	**- 2**	3
Bellvei	11	14	**- 3**	4
Bisbal del Penedès, la	17	18	**- 1**	7
Bonastre	1	5	**- 4**	-
Calafell	85	74	**11**	49
Cunit	29	45	**- 16**	17
Llorenç del Penedès	18	4	**14**	7
Masllorenç	2	2	**-**	1
Montmell, el	1	2	**- 1**	4
Sant Jaume dels Domenys	10	20	**- 10**	4
Santa Oliva	20	9	**11**	7
Vendrell, el	216	122	**94**	118
Total comarca	**451**	**360**	**91**	**243**

Font: Institut d'Estadística de Catalunya.

12.04 Moviments migratoris interns. 1997. Saldos destinació-procedència.

	Resta de la comarca	Resta de Catalunya	Resta d'Espanya	**Total saldo**
Albinyana	8	57	-	**65**
Arboç, l'	- 6	- 3	4	**- 5**
Banyeres del Penedès	7	50	5	**62**
Bellvei	- 4	19	- 3	**12**
Bisbal del Penedès, la	- 27	97	1	**71**
Bonastre	4	16	4	**24**
Calafell	- 29	383	- 4	**350**
Cunit	1	344	14	**359**
Llorenç del Penedès	11	12	3	**26**
Masllorenç	- 5	1	-	**- 4**
Montmell, el	1	30	3	**34**
Sant Jaume dels Domenys	- 7	31	8	**32**
Santa Oliva	- 9	50	- 5	**36**
Vendrell, el	55	446	- 6	**495**
Total comarca	**-**	**1 533**	**24**	**1 557**

Font: Institut d'Estadística de Catalunya.

12.05 Població. 1996.
Per estat civil.

	Solters/res	Casats/des	Vidus/idues	Separats/des	Divorciats/des	Total
Albinyana	416	563	83	9	6	**1 077**
Arboç, l'	1 391	1 652	227	66	26	**3 362**
Banyeres del Penedès	648	773	71	25	7	**1 524**
Bellvei	522	626	74	14	5	**1 241**
Bisbal del Penedès, la	636	823	140	20	9	**1 628**
Bonastre	104	165	27	2	5	**303**
Calafell	3 884	4 996	554	241	97	**9 772**
Cunit	1 585	2 257	217	104	83	**4 246**
Llorenç del Penedès	614	702	89	17	12	**1 434**
Masllorenç	157	216	39	4	3	**419**
Montmell, el	167	205	29	11	7	**419**
Sant Jaume dels Domenys	487	656	119	17	8	**1 287**
Santa Oliva	750	919	116	27	16	**1 828**
Vendrell, el	7 950	9 487	1 023	354	196	**19 010**
Total comarca	**19 311**	**24 040**	**2 808**	**911**	**480**	**47 550**

Font: Institut d'Estadística de Catalunya.

12.06 Població. 1996.
Per nivell d'instrucció.

	Nivell d'estudis (%)				Població de 10 anys i més
	sense titulació	primaris	secundaris	universitaris	
Albinyana	6,53	74,67	15,68	3,12	**995**
Arboç, l'	18,60	61,82	15,30	4,29	**3 033**
Banyeres del Penedès	12,41	58,89	22,28	6,42	**1 418**
Bellvei	16,83	63,74	14,50	4,92	**1 117**
Bisbal del Penedès, la	9,30	68,87	18,46	3,37	**1 484**
Bonastre	14,59	66,19	14,23	4,98	**281**
Calafell	10,60	61,96	20,60	6,83	**8 867**
Cunit	14,89	58,37	18,86	7,89	**3 855**
Llorenç del Penedès	10,86	66,56	15,44	7,14	**1 289**
Masllorenç	3,96	72,82	18,73	4,49	**379**
Montmell, el	13,52	66,58	16,84	3,06	**392**
Sant Jaume dels Domenys	14,22	67,63	15,25	2,90	**1 174**
Santa Oliva	15,59	68,40	12,47	3,55	**1 636**
Vendrell, el	14,11	59,82	18,65	7,41	**16 798**
Total comarca	**13,31**	**61,97**	**18,30**	**6,41**	**42 718**

Font: Institut d'Estadística de Catalunya.

12.07 Mobilitat obligada. 1996.
Desplaçaments residència-treball.

	Dins del municipi (a)	A altres municipis de la comarca (b)	Fora de la comarca (c)	Des d'altres municipis de la comarca (d)	Des d'altres comarques (e)	Saldo (f)=(d+e)-(b+c)
Albinyana	116	110	67	41	13	**- 123**
Arboç, l'	651	242	328	558	306	**294**
Banyeres del Penedès	126	276	160	187	57	**- 192**
Bellvei	207	155	115	207	49	**- 14**
Bisbal del Penedès, la	204	182	133	52	52	**- 211**
Bonastre	52	7	22	3	19	**- 7**
Calafell	1 914	438	1 278	492	494	**- 730**
Cunit	427	158	982	95	212	**- 833**
Llorenç del Penedès	299	162	126	236	88	**36**
Masllorenç	85	7	56	40	36	**13**
Montmell, el	30	20	67	11	8	**- 68**
Sant Jaume dels Domenys	186	106	131	42	26	**- 169**
Santa Oliva	185	282	108	312	152	**74**
Vendrell, el	4 306	1 117	1 751	986	1 115	**- 767**
Total comarca	**8 788**	**3 262**	**5 324**	**3 262**	**2 627**	**- 2 697**

Font: Institut d'Estadística de Catalunya.

12.08 Mobilitat obligada. 1996.
Desplaçaments residència-estudi.

	Dins del municipi (a)	A altres municipis de la comarca (b)	Fora de la comarca (c)	Des d'altres municipis de la comarca (d)	Des d'altres comarques (e)	Saldo (f)=(d+e)-(b+c)
Albinyana	15	119	7	-	-	**- 126**
Arboç, l'	504	63	95	251	261	**354**
Banyeres del Penedès	93	142	84	3	-	**- 223**
Bellvei	85	104	38	2	6	**- 134**
Bisbal del Penedès, la	130	113	56	2	4	**- 163**
Bonastre	19	6	17	-	-	**- 23**
Calafell	1 377	227	520	180	26	**- 541**
Cunit	356	192	259	5	22	**- 424**
Llorenç del Penedès	185	71	42	40	2	**- 71**
Masllorenç	30	-	41	3	-	**- 38**
Montmell, el	17	12	37	-	-	**- 49**
Sant Jaume dels Domenys	101	85	26	9	9	**- 93**
Santa Oliva	144	172	31	10	6	**- 187**
Vendrell, el	3 469	80	658	881	277	**420**
Total comarca	**6 525**	**1 386**	**1 911**	**1 386**	**613**	**- 1 298**

Font: Institut d'Estadística de Catalunya.

12.09 Estructura familiar. 1996.
Llars. Per tipus de nucli.

	Sense nucli		Amb un nucli				
			parelles				
	amb una persona	amb dues o més	sense fills	amb fills	pare o mare amb fills	Amb dos nuclis o més	**Total**
Albinyana	88	8	83	142	24	28	**373**
Arboç, l'	197	15	231	577	90	24	**1 134**
Banyeres del Penedès	64	3	89	275	34	15	**480**
Bellvei	56	5	89	187	31	19	**387**
Bisbal del Penedès, la	130	15	129	247	56	18	**595**
Bonastre	25	4	32	43	13	2	**119**
Calafell	782	52	864	1 470	273	92	**3 533**
Cunit	480	27	431	602	102	34	**1 676**
Llorenç del Penedès	65	10	91	232	35	19	**452**
Masllorenç	26	2	36	63	14	4	**145**
Montmell, el	65	8	36	52	11	4	**176**
Sant Jaume dels Domenys	86	9	108	189	44	17	**453**
Santa Oliva	109	5	143	291	52	19	**619**
Vendrell, el	1 192	90	1 451	3 149	527	143	**6 552**
Total comarca	**3 365**	**253**	**3 813**	**7 519**	**1 306**	**438**	**16 694**

Font: Institut d'Estadística de Catalunya.

12.10 Eleccions municipals.
13 de juny de 1999.

			Vots a partits (%)					
	Electors	**Participació**	PSC	CIU	PP	ERC	IC	Altres
Albinyana	1 182	**85,36**	43,63	56,37	-	-	-	-
Arboç, l'	2 797	**72,61**	47,83	31,09	7,50	13,58	-	-
Banyeres del Penedès	1 411	**80,01**	60,58	29,96	9,46	-	-	-
Bellvei	1 026	**81,38**	22,64	58,71	18,66	-	-	-
Bisbal del Penedès, la	1 505	**70,76**	42,30	54,24	3,46	-	-	-
Bonastre	267	**66,67**	-	96,58	-	-	-	3,42
Calafell	8 815	**61,74**	44,40	36,36	11,71	7,06	-	0,47
Cunit	4 581	**62,74**	42,81	28,54	7,98	4,24	-	16,43
Llorenç del Penedès	1 235	**74,25**	22,34	75,58	2,08	-	-	-
Masllorenç	358	**85,75**	-	76,55	-	-	-	23,45
Montmell, el	445	**72,81**	65,06	27,56	-	7,37	-	-
Sant Jaume dels Domenys	1 128	**77,66**	17,25	44,13	3,99	34,62	-	-
Santa Oliva	1 665	**67,57**	48,13	20,52	14,46	-	-	16,88
Vendrell, el	16 711	**62,00**	41,73	44,20	8,62	3,92	-	1,52
Total comarca	**43 126**	**66,02**	**41,54**	**41,33**	**8,55**	**5,35**	**-**	**3,24**

Font: Generalitat de Catalunya. Departament de Governació i Relacions Institucionals.

12.11 Eleccions al Parlament de Catalunya.
17 d'octubre de 1999.

	Electors	Participació	Vots a partits (%) PSC	CIU	PP	ERC	IC[1]
Albinyana	1 193	**66,22**	37,18	52,82	3,85	4,87	-
Arboç, l'	2 803	**65,39**	47,21	35,45	5,96	9,72	-
Banyeres del Penedès	1 413	**67,37**	44,67	39,45	7,04	7,14	-
Bellvei	1 026	**70,86**	35,00	46,53	10,97	5,42	-
Bisbal del Penedès, la	1 518	**63,57**	30,22	47,74	5,35	15,42	-
Bonastre	270	**70,37**	12,11	61,05	9,47	13,16	-
Calafell	8 976	**55,90**	41,62	38,04	11,18	7,26	-
Cunit	4 491	**55,11**	48,09	30,82	13,42	4,88	-
Llorenç del Penedès	1 227	**75,63**	19,65	58,84	4,06	15,26	-
Masllorenç	349	**80,23**	14,80	77,62	1,44	5,78	-
Montmell, el	427	**60,42**	51,38	32,41	3,56	9,49	-
Sant Jaume dels Domenys	1 144	**66,70**	25,76	48,74	7,17	15,94	-
Santa Oliva	1 659	**55,70**	50,38	31,11	10,41	6,24	-
Vendrell, el	16 941	**57,38**	42,27	39,19	9,53	7,35	-
Total comarca	**43 437**	**59,45**	**40,89**	**40,06**	**9,21**	**7,97**	**-**

Font: Generalitat de Catalunya. Departament de Governació i Relacions Institucionals.
(1) IC – Verds (Iniciativa per Catalunya – Verds) es presentava en coalició amb el PSC – CC (Partit dels Socialistes de Catalunya – Ciutadans pel Canvi) a les demarcacions de Girona, Lleida i Tarragona.

12.12 Atur registrat. 1998 i 1999.
Març.

	1998	1999	Variació absoluta	Variació relativa
Albinyana	60	40	**- 20**	- 33,33
Arboç, l'	140	88	**- 52**	- 37,14
Banyeres del Penedès	79	48	**- 31**	- 39,24
Bellvei	38	31	**- 7**	- 18,42
Bisbal del Penedès, la	79	56	**- 23**	- 29,11
Bonastre	6	7	**1**	16,67
Calafell	421	339	**- 82**	- 19,48
Cunit	187	168	**- 19**	- 10,16
Llorenç del Penedès	37	24	**- 13**	- 35,14
Masllorenç	9	4	**- 5**	- 55,56
Montmell, el	28	19	**- 9**	- 32,14
Sant Jaume dels Domenys	49	31	**- 18**	- 36,73
Santa Oliva	79	49	**- 30**	- 37,97
Vendrell, el	873	676	**- 197**	- 22,57
Total comarca	**2 085**	**1 580**	**- 505**	**- 24,22**

Font: Generalitat de Catalunya. Departament de Treball.

12.13 Parc d'automòbils. 1998.

	Turismes	Motocicletes	Camions i furgonetes	Tractors industrials	Autobusos i altres	**Total**
Albinyana	628	60	157	9	28	**882**
Arboç, l'	1 588	180	287	10	38	**2 103**
Banyeres del Penedès	856	99	138	4	13	**1 110**
Bellvei	608	72	167	9	15	**871**
Bisbal del Penedès, la	691	108	196	2	21	**1 018**
Bonastre	134	19	63	-	6	**222**
Calafell	5 333	596	1 191	10	99	**7 229**
Cunit	1 957	210	443	11	30	**2 651**
Llorenç del Penedès	652	94	239	2	26	**1 013**
Masllorenç	252	46	69	-	2	**369**
Montmell, el	214	34	92	-	6	**346**
Sant Jaume dels Domenys	641	79	192	4	13	**929**
Santa Oliva	894	119	300	4	44	**1 361**
Vendrell, el	8 775	1 067	2 229	57	234	**12 362**
Total comarca	**23 223**	**2 783**	**5 763**	**122**	**575**	**32 466**

Font: Generalitat de Catalunya. Departament de Política Territorial i Obres Públiques.

12.14 Localització de l'activitat econòmica. 1997.
Establiments i professionals. Per sectors.

	Indústria	Construcció	Comerç al detall	Serveis[1]	Professionals i artistes	**Total**
Albinyana	8	16	13	36	-	**73**
Arboç, l'	40	62	64	97	18	**281**
Banyeres del Penedès	19	27	13	46	5	**110**
Bellvei	12	19	21	48	4	**104**
Bisbal del Penedès, la	18	36	31	40	9	**134**
Bonastre	8	9	4	7	1	**29**
Calafell	61	298	317	565	107	**1 348**
Cunit	18	107	75	160	34	**394**
Llorenç del Penedès	35	29	22	48	9	**143**
Masllorenç	6	4	11	11	3	**35**
Montmell, el	1	24	4	10	-	**39**
Sant Jaume dels Domenys	19	27	22	38	5	**111**
Santa Oliva	24	38	19	60	4	**145**
Vendrell, el	130	402	483	775	185	**1 975**
Total comarca	**399**	**1 098**	**1 099**	**1 941**	**384**	**4 921**

Font: Institut d'Estadística de Catalunya.
(1) Llevat del comerç al detall.

12.15 Localització de l'activitat econòmica. 1997.
Empreses. Per règim jurídic.

	Persona física	Societat anònima	Societat limitada	Comunitat de béns	Societat cooperativa	Altres	**Total**
Albinyana	59	3	10	-	1	3	**76**
Arboç, l'	111	10	39	-	3	12	**175**
Banyeres del Penedès	57	7	14	2	2	3	**85**
Bellvei	53	-	20	-	2	5	**80**
Bisbal del Penedès, la	88	5	11	-	1	11	**116**
Bonastre	17	1	2	1	1	-	**22**
Calafell	515	44	205	7	9	112	**892**
Cunit	209	13	72	1	1	13	**309**
Llorenç del Penedès	56	7	31	-	4	8	**106**
Masllorenç	19	4	3	-	1	-	**27**
Montmell, el	18	-	2	-	-	1	**21**
Sant Jaume dels Domenys	62	4	18	1	1	8	**94**
Santa Oliva	66	7	27	-	2	9	**111**
Vendrell, el	823	98	342	18	11	126	**1 418**
Total comarca	**2 153**	**203**	**796**	**30**	**39**	**311**	**3 532**

Font: Institut d'Estadística de Catalunya.

13. Barcelonès

Índex de taules

13.01 Territori i població. 1998.

13.02 Evolució de la població de dret. 1975-1998.

13.03 Moviment natural de la població. 1997.

13.04 Moviments migratoris interns. Saldos destinació-procedència. 1997.

13.05 Població. Per estat civil. 1996.

13.06 Població. Per nivell d'instrucció. 1996.

13.07 Mobilitat obligada. Desplaçaments residència-treball. 1996.

13.08 Mobilitat obligada. Desplaçaments residència-estudi. 1996.

13.09 Estructura familiar. Llars. Per tipus de nucli. 1996.

13.10 Eleccions municipals. 1999.

13.11 Eleccions al Parlament de Catalunya. 1999.

13.12 Atur registrat. Març. 1998 i 1999.

13.13 Parc d'automòbils. 1998.

13.14 Localització de l'activitat econòmica.
Establiments i professionals. Per sectors. 1997.

13.15 Localització de l'activitat econòmica.
Empreses. Per règim jurídic. 1997.

Toponímia i delimitacions territorials 1975-1999

Per tal de facilitar la consulta i oferir una comparació homogènia del territori en el temps, tota la informació es presenta segons la divisió territorial vigent a 31 de desembre de 1999, independentment dels anys a què fan referència les diferents dades estadístiques.

A continuació es detallen els principals canvis en la toponímia i en les delimitacions territorials produïts durant el període de referència.

Municipi	Data	Canvi produït
Esplugues de Llobregat	17.01.90	s'agrega a la comarca del Baix Llobregat
Hospitalet de Llobregat, l'	11.02.83	rebia anteriorment el nom d' Hospitalet
Sant Just Desvern	17.01.90	s'agrega a la comarca del Baix Llobregat

Estructura de la població. Per sexes i edats. 1996.

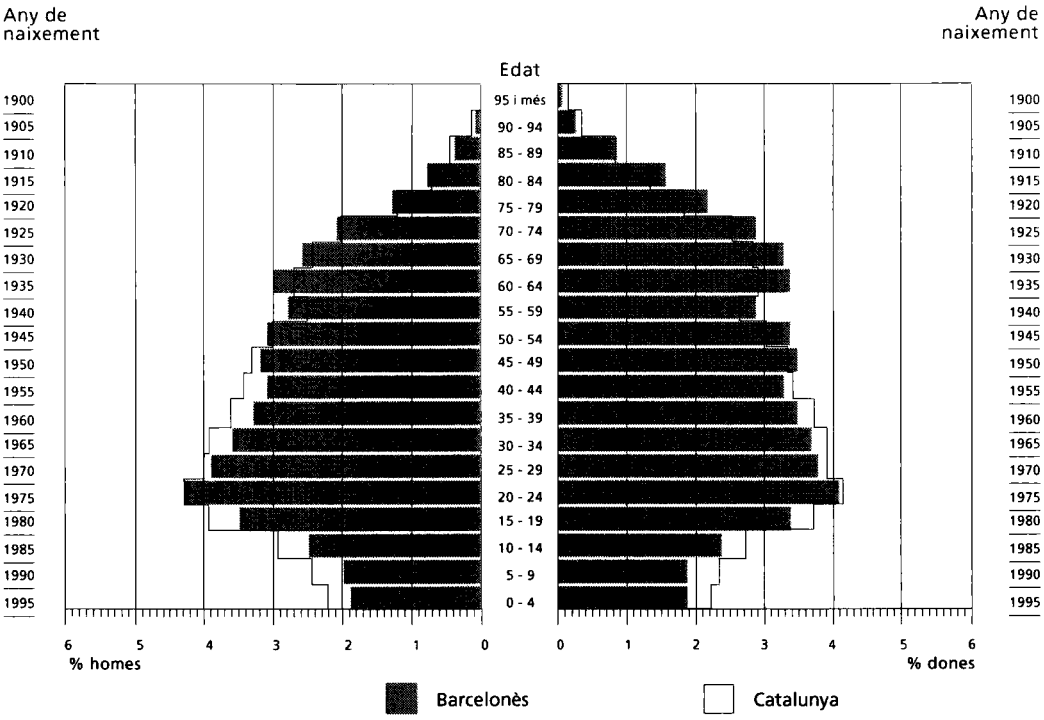

Població ocupada. Per branques d'activitat. 1996.

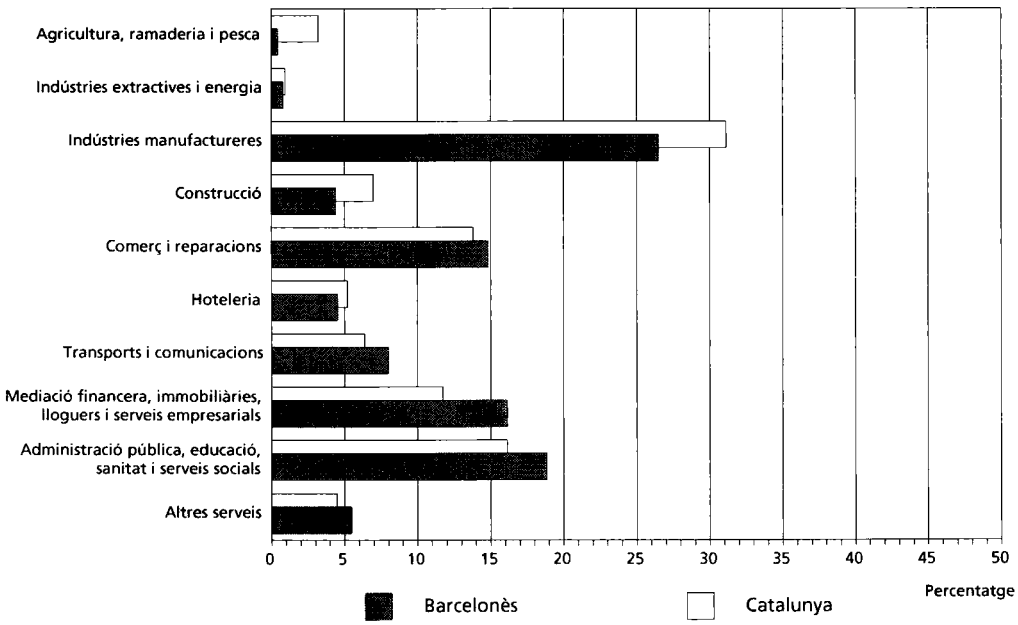

13.01 Territori i població. 1998.

	Altitud metres	Superfície km²	Població habitants	Densitat hab./km²
Badalona	6	22,2	209 606	9 441,7
Barcelona	9	97,6	1 505 581	15 426,0
Hospitalet de Llobregat, l'	8	12,4	248 521	20 042,0
Sant Adrià de Besòs	14	3,9	32 830	8 417,9
Santa Coloma de Gramenet	56	7,1	120 958	17 036,3
Total comarca	..	**143,1**	**2 117 496**	**14 797,3**

Font: Institut d'Estadística de Catalunya.
Institut Cartogràfic de Catalunya.

13.02 Evolució de la població de dret. 1975-1998.

	1975	1981	1986	1991	1996	1998
Badalona	203 719	229 780	225 016	218 725	210 987	209 606
Barcelona	1 751 136	1 752 627	1 701 812	1 643 542	1 508 805	1 505 581
Hospitalet de Llobregat, l'	282 141	295 074	279 779	272 578	255 050	248 521
Sant Adrià de Besòs	37 526	36 397	34 735	34 154	33 361	32 830
Santa Coloma de Gramenet	138 091	140 613	135 258	133 138	123 175	120 958
Total comarca	**2 412 613**	**2 454 491**	**2 376 600**	**2 302 137**	**2 131 378**	**2 117 496**

Font: Institut d'Estadística de Catalunya.

13.03 Moviment natural de la població. 1997.

	Naixements	Defuncions	**Creixement natural**	Matrimonis
Badalona	1 859	1 612	**247**	967
Barcelona	12 808	16 449	**- 3 641**	6 697
Hospitalet de Llobregat, l'	1 763	1 964	**- 201**	885
Sant Adrià de Besòs	291	259	**32**	151
Santa Coloma de Gramenet	1 029	883	**146**	512
Total comarca	**17 750**	**21 167**	**- 3 417**	**9 212**

Font: Institut d'Estadística de Catalunya.

13.04 Moviments migratoris interns. 1997.
Saldos destinació-procedència.

	Resta de la comarca	Resta de Catalunya	Resta d'Espanya	**Total saldo**
Badalona	520	- 2 184	- 150	**- 1 814**
Barcelona	- 315	- 20 756	- 2 257	**- 23 328**
Hospitalet de Llobregat, l'	142	- 4 190	- 340	**- 4 388**
Sant Adrià de Besòs	7	- 309	- 39	**- 341**
Santa Coloma de Gramenet	- 354	- 1 576	- 205	**- 2 135**
Total comarca	**-**	**- 29 015**	**- 2 991**	**- 32 006**

Font: Institut d'Estadística de Catalunya.

13.05 Població. 1996.
Per estat civil.

	Solters/res	Casats/des	Vidus/ídues	Separats/des	Divorciats/des	**Total**
Badalona	90 176	102 678	12 897	3 389	1 847	**210 987**
Barcelona	619 109	705 366	130 626	29 263	24 441	**1 508 805**
Hospitalet de Llobregat, l'	105 352	125 462	17 635	4 193	2 408	**255 050**
Sant Adrià de Besòs	14 876	15 313	2 203	695	274	**33 361**
Santa Coloma de Gramenet	52 777	60 592	7 220	1 712	874	**123 175**
Total comarca	**882 290**	**1 009 411**	**170 581**	**39 252**	**29 844**	**2 131 378**

Font: Institut d'Estadística de Catalunya.

13.06 Població. 1996.
Per nivell d'instrucció.

	Nivell d'estudis (%)				**Població de 10 anys i més**
	sense titulació	primaris	secundaris	universitaris	
Badalona	23,97	52,12	18,72	5,19	**191 341**
Barcelona	15,20	42,77	24,94	17,08	**1 396 707**
Hospitalet de Llobregat, l'	22,77	50,97	21,17	5,09	**236 155**
Sant Adrià de Besòs	24,33	53,03	18,55	4,09	**29 830**
Santa Coloma de Gramenet	25,19	52,89	18,47	3,46	**112 977**
Total comarca	**17,68**	**45,40**	**23,42**	**13,51**	**1 967 010**

Font: Institut d'Estadística de Catalunya.

13.07 Mobilitat obligada. 1996.
Desplaçaments residència-treball.

	Dins del municipi (a)	A altres municipis de la comarca (b)	Fora de la comarca (c)	Des d'altres municipis de la comarca (d)	Des d'altres comarques (e)	Saldo (f)=(d+e)-(b+c)
Badalona	27 062	30 954	12 029	11 989	8 594	- 22 400
Barcelona	417 260	29 789	82 702	88 406	154 283	130 198
Hospitalet de Llobregat, l'	25 666	41 319	20 682	18 468	16 091	- 27 442
Sant Adrià de Besòs	2 482	6 272	1 524	7 000	1 677	881
Santa Coloma de Gramenet	9 378	22 912	8 166	5 383	1 782	- 23 913
Total comarca	**481 848**	**131 246**	**125 103**	**131 246**	**182 427**	**57 324**

Font: Institut d'Estadística de Catalunya.

13.08 Mobilitat obligada. 1996.
Desplaçaments residència-estudi.

	Dins del municipi (a)	A altres municipis de la comarca (b)	Fora de la comarca (c)	Des d'altres municipis de la comarca (d)	Des d'altres comarques (e)	Saldo (f)=(d+e)-(b+c)
Badalona	35 063	7 395	1 872	3 430	2 828	- 3 009
Barcelona	264 309	4 167	17 575	23 687	66 347	68 292
Hospitalet de Llobregat, l'	34 525	11 441	2 651	2 421	3 954	- 7 717
Sant Adrià de Besòs	3 515	2 936	202	1 342	92	- 1 704
Santa Coloma de Gramenet	17 428	6 153	1 030	1 212	242	- 5 729
Total comarca	**354 840**	**32 092**	**23 330**	**32 092**	**73 463**	**50 133**

Font: Institut d'Estadística de Catalunya.

13.09 Estructura familiar. 1996.
Llars. Per tipus de nucli.

	Sense nucli		Amb un nucli				
			parelles				
	amb una persona	amb dues o més	sense fills	amb fills	pare o mare amb fills	Amb dos nuclis o més	Total
Badalona	8 461	1 036	13 403	37 215	6 313	1 526	67 954
Barcelona	134 050	29 982	121 182	218 398	64 105	10 187	577 904
Hospitalet de Llobregat, l'	13 618	1 603	18 297	43 720	8 674	1 603	87 515
Sant Adrià de Besòs	1 422	226	1 926	5 358	1 233	395	10 560
Santa Coloma de Gramenet	4 628	563	7 619	22 172	3 625	717	39 324
Total comarca	**162 179**	**33 410**	**162 427**	**326 863**	**83 950**	**14 428**	**783 257**

Font: Institut d'Estadística de Catalunya.

13.10 Eleccions municipals.
13 de juny de 1999.

	Electors	**Participació**	Vots a partits (%)					
			PSC	CIU	PP	ERC	IC	Altres
Badalona	178 819	**47,07**	41,45	15,71	15,59	4,81	11,05	11,39
Barcelona	1 352 715	**51,47**	45,99	22,13	15,20	6,65	6,46	3,56
Hospitalet de Llobregat, l'	210 288	**47,86**	56,64	11,43	15,56	2,48	5,46	8,43
Sant Adrià de Besòs	27 476	**45,51**	57,39	11,12	11,98	1,92	4,25	13,34
Santa Coloma de Gramenet	100 986	**48,28**	59,35	7,89	10,15	1,60	15,94	5,07
Total comarca	**1 870 284**	**50,38**	**47,57**	**19,53**	**14,97**	**5,72**	**7,22**	**4,99**

Font: Generalitat de Catalunya. Departament de Governació i Relacions Institucionals.

13.11 Eleccions al Parlament de Catalunya.
17 d'octubre de 1999.

	Electors	**Participació**	Vots a partits (%)				
			PSC	CIU	PP	ERC	IC
Badalona	176 505	**52,29**	47,61	29,67	9,79	5,15	3,70
Barcelona	1 305 069	**62,33**	38,00	35,01	12,90	8,32	3,26
Hospitalet de Llobregat, l'	208 951	**55,79**	53,77	22,56	11,97	3,83	3,56
Sant Adrià de Besòs	27 304	**50,05**	52,12	26,16	10,72	3,71	3,29
Santa Coloma de Gramenet	100 096	**52,30**	59,61	19,60	9,50	2,44	4,34
Total comarca	**1 817 925**	**59,87**	**41,72**	**32,37**	**12,35**	**7,23**	**3,38**

Font: Generalitat de Catalunya. Departament de Governació i Relacions Institucionals.

13.12 Atur registrat. 1998 i 1999.
Març.

	1998	1999	**Variació absoluta**	Variació relativa
Badalona	11 072	9 082	**- 1 990**	- 17,97
Barcelona	58 193	49 155	**- 9 038**	- 15,53
Hospitalet de Llobregat, l'	9 665	6 905	**- 2 760**	- 28,56
Sant Adrià de Besòs	1 885	1 601	**- 284**	- 15,07
Santa Coloma de Gramenet	5 917	4 729	**- 1 188**	- 20,08
Total comarca	**86 732**	**71 472**	**- 15 260**	**- 17,59**

Font: Generalitat de Catalunya. Departament de Treball.

13.13 Parc d'automòbils. 1998.

	Turismes	Motocicletes	Camions i furgonetes	Tractors industrials	Autobusos i altres	**Total**
Badalona	78 753	7 282	14 788	320	1 237	**102 380**
Barcelona	638 964	142 706	99 682	2 359	12 890	**896 601**
Hospitalet de Llobregat, l'	86 681	10 358	14 528	304	1 298	**113 169**
Sant Adrià de Besòs	11 756	1 020	2 640	46	178	**15 640**
Santa Coloma de Gramenet	40 859	3 629	6 887	148	467	**51 990**
Total comarca	**857 013**	**164 995**	**138 525**	**3 177**	**16 070**	**1 179 780**

Font: Generalitat de Catalunya. Departament de Política Territorial i Obres Públiques.

13.14 Localització de l'activitat econòmica. 1997.
Establiments i professionals. Per sectors.

	Indústria	Construcció	Comerç al detall	Serveis[1]	Professionals i artistes	**Total**
Badalona	1 932	1 264	3 567	5 991	1 344	**14 098**
Barcelona	11 605	7 578	30 831	67 270	34 962	**152 246**
Hospitalet de Llobregat, l'	1 890	1 281	4 120	7 402	1 393	**16 086**
Sant Adrià de Besòs	401	178	674	1 015	152	**2 420**
Santa Coloma de Gramenet	691	744	2 037	3 008	429	**6 909**
Total comarca	**16 519**	**11 045**	**41 229**	**84 686**	**38 280**	**191 759**

Font: Institut d'Estadística de Catalunya.
(1) Llevat del comerç al detall.

13.15 Localització de l'activitat econòmica. 1997.
Empreses. Per règim jurídic.

	Persona física	Societat anònima	Societat limitada	Comunitat de béns	Societat cooperativa	Altres	**Total**
Badalona	7 909	677	1 916	39	145	742	**11 428**
Barcelona	50 167	15 170	28 978	727	1 321	8 275	**104 638**
Hospitalet de Llobregat, l'	8 846	831	2 021	57	171	772	**12 698**
Sant Adrià de Besòs	1 263	189	339	7	36	99	**1 933**
Santa Coloma de Gramenet	4 455	124	636	22	59	505	**5 801**
Total comarca	**72 640**	**16 991**	**33 890**	**852**	**1 732**	**10 393**	**136 498**

Font: Institut d'Estadística de Catalunya.

14. Berguedà

Índex de taules

14.01 Territori i població. 1998.

14.02 Evolució de la població de dret. 1975-1998.

14.03 Moviment natural de la població. 1997.

14.04 Moviments migratoris interns. Saldos destinació-procedència. 1997.

14.05 Població. Per estat civil. 1996.

14.06 Població. Per nivell d'instrucció. 1996.

14.07 Mobilitat obligada. Desplaçaments residència-treball. 1996.

14.08 Mobilitat obligada. Desplaçaments residència-estudi. 1996.

14.09 Estructura familiar. Llars. Per tipus de nucli. 1996.

14.10 Eleccions municipals. 1999.

14.11 Eleccions al Parlament de Catalunya. 1999.

14.12 Atur registrat. Març. 1998 i 1999.

14.13 Parc d'automòbils. 1998.

14.14 Localització de l'activitat econòmica.
Establiments i professionals. Per sectors. 1997.

14.15 Localització de l'activitat econòmica.
Empreses. Per règim jurídic. 1997.

Toponímia i delimitacions territorials 1975-1999

Per tal de facilitar la consulta i oferir una comparació homogènia del territori en el temps, tota la informació es presenta segons la divisió territorial vigent a 31 de desembre de 1999, independentment dels anys a què fan referència les diferents dades estadístiques.

A continuació es detallen els principals canvis en la toponímia i en les delimitacions territorials produïts durant el període de referència.

Municipi	Data	Canvi produït
Cercs	11.02.83	rebia anteriorment el nom de Serchs
Fígols	19.04.85	va canviar el nom pel de Fígols de les Mines
	2.02.89	rebia anteriorment el nom de Fígols de les Mines
Guardiola de Berguedà	7.01.81	rebia anteriorment el nom de Guardiola de Berga
Nou de Berguedà, la	19.04.85	rebia anteriorment el nom de la Nou
Olvan	24.12.79	rebia anteriorment el nom d'Olbán
Sant Julià de Cerdanyola	12.07.93	se segrega del terme municipal de Guardiola de Berguedà

Estructura de la població. Per sexes i edats. 1996.

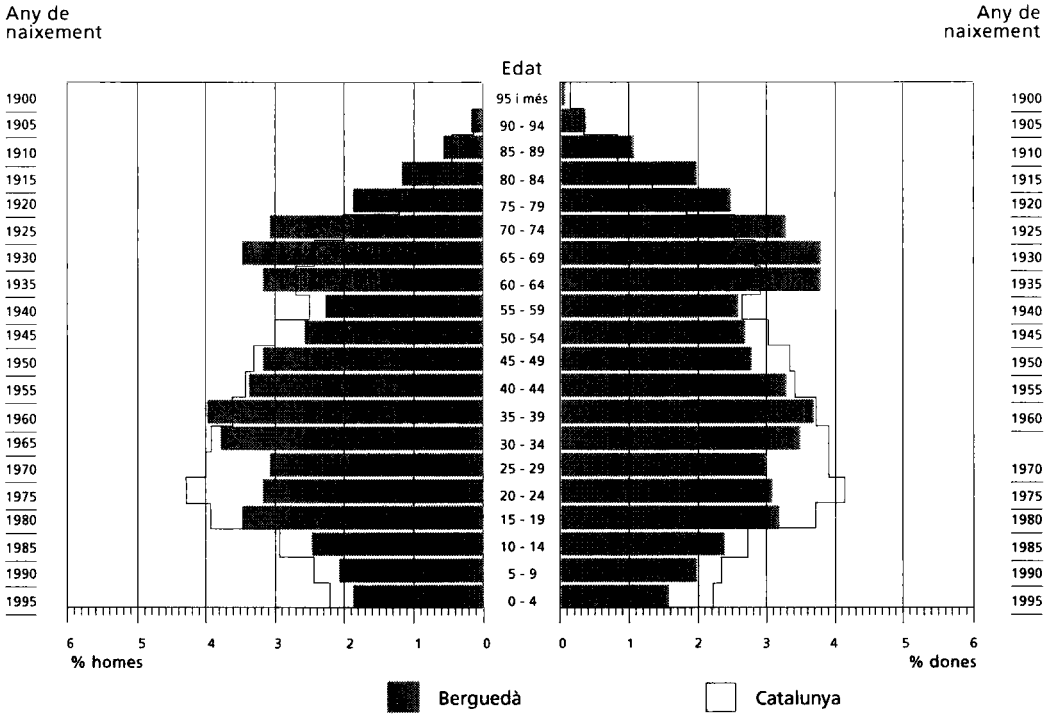

Població ocupada. Per branques d'activitat. 1996.

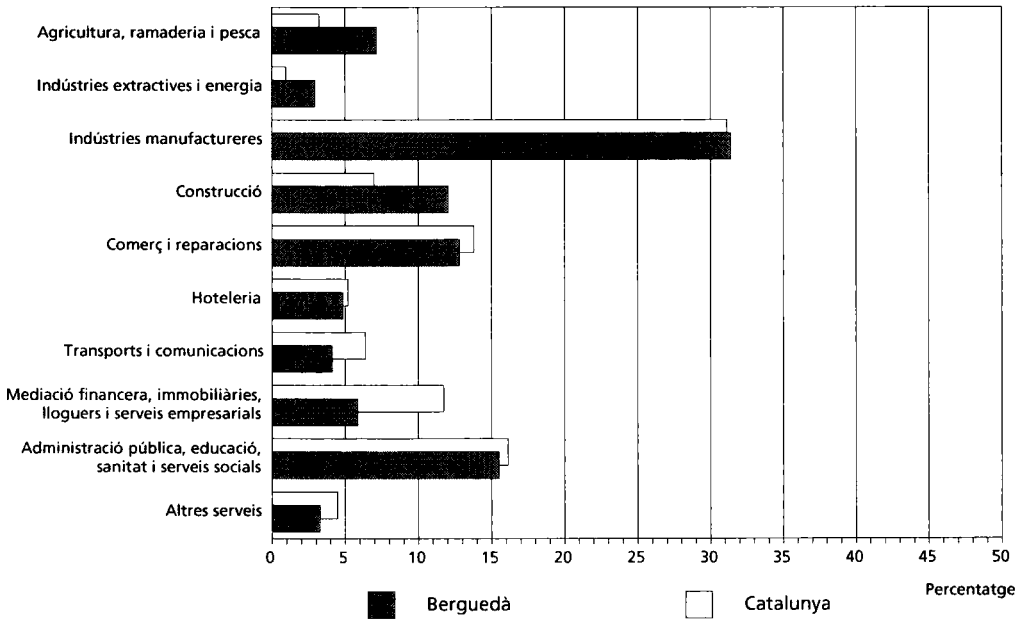

14.01 Territori i població. 1998.

	Altitud metres	Superfície km²	Població habitants	Densitat hab./km²
Avià	677	27,1	1 813	66,9
Bagà	785	43,0	2 096	48,7
Berga	704	22,5	14 173	629,9
Borredà	854	43,6	457	10,5
Capolat	1 279	34,3	68	2,0
Casserres	611	28,9	1 628	56,3
Castell de l'Areny	954	24,6	48	2,0
Castellar de n'Hug	1 395	46,8	175	3,7
Castellar del Riu	1 234	32,6	98	3,0
Cercs	650	46,9	1 483	31,6
Espunyola, l'	803	35,3	282	8,0
Fígols	1 154	29,5	53	1,8
Gironella	469	6,8	5 001	735,4
Gisclareny	1 339	36,8	33	0,9
Gósol	1 423	55,5	207	3,7
Guardiola de Berguedà	720	61,6	1 003	16,3
Montclar	728	22,1	120	5,4
Montmajor	756	75,8	488	6,4
Nou de Berguedà, la	876	25,0	151	6,0
Olvan	553	35,6	922	25,9
Pobla de Lillet, la	843	51,3	1 527	29,8
Puig-reig	455	46,2	4 436	96,0
Quar, la	885	37,9	60	1,6
Sagàs	738	44,9	159	3,5
Saldes	1 215	66,6	346	5,2
Sant Jaume de Frontanyà	1 072	21,2	30	1,4
Sant Julià de Cerdanyola	954	12,0	219	18,3
Santa Maria de Merlès	532	51,4	169	3,3
Vallcebre	1 118	27,9	285	10,2
Vilada	757	22,5	538	23,9
Viver i Serrateix	729	66,8	184	2,8
Total comarca	..	**1 182,5**	**38 252**	**32,3**

Font: Institut d'Estadística de Catalunya.
Institut Cartogràfic de Catalunya.

14.02 Evolució de la població de dret. 1975-1998.

	1975	1981	1986	1991	1996	1998
Avià	2 034	1 827	1 803	1 778	1 810	1 813
Bagà	2 121	2 130	2 154	2 129	2 114	2 096
Berga	12 343	13 547	13 766	13 905	14 207	14 173
Borredà	520	488	445	446	471	457
Capolat	184	145	107	59	69	68
Casserres	2 008	1 793	1 783	1 672	1 612	1 628
Castell de l'Areny	45	49	34	41	52	48
Castellar de n'Hug	153	157	176	162	172	175
Castellar del Riu	170	108	54	63	91	98
Cercs	2 462	1 901	1 827	1 665	1 496	1 483
Espunyola, l'	422	311	300	270	283	282
Fígols	58	58	38	33	53	53
Gironella	5 667	5 600	5 360	5 009	5 037	5 001
Gisclareny	24	21	27	32	30	33
Gósol	231	204	187	201	210	207
Guardiola de Berguedà	1 460	1 393	1 312	1 254	1 014	1 003
Montclar	288	270	258	255	128	120
Montmajor	750	739	690	494	499	488
Nou de Berguedà, la	181	148	139	140	155	151
Olvan	1 511	1 215	1 100	983	950	922
Pobla de Lillet, la	2 034	2 003	1 915	1 772	1 566	1 527
Puig-reig	5 755	5 361	5 084	4 746	4 578	4 436
Quar, la	58	43	39	43	56	60
Sagàs	281	272	255	194	162	159
Saldes	297	310	339	328	348	346
Sant Jaume de Frontanyà	15	20	23	28	30	30
Sant Julià de Cerdanyola	:	:	:	:	217	219
Santa Maria de Merlès	410	305	264	200	183	169
Vallcebre	492	375	357	308	274	285
Vilada	646	602	603	546	548	538
Viver i Serrateix	585	235	238	209	191	184
Total comarca	**43 205**	**41 630**	**40 677**	**38 965**	**38 606**	**38 252**

Font: Institut d'Estadística de Catalunya.

14.03 Moviment natural de la població. 1997.

	Naixements	Defuncions	**Creixement natural**	Matrimonis
Avià	14	21	**- 7**	8
Bagà	16	24	**- 8**	9
Berga	99	185	**- 86**	54
Borredà	3	3	-	1
Capolat	-	-	-	-
Casserres	10	13	**- 3**	4
Castell de l'Areny	-	-	-	-
Castellar de n'Hug	1	1	-	1
Castellar del Riu	1	-	**1**	1
Cercs	11	23	**- 12**	3
Espunyola, l'	2	1	**1**	2
Fígols	-	-	-	-
Gironella	32	59	**- 27**	19
Gisclareny	-	1	**- 1**	-
Gósol	-	6	**- 6**	2
Guardiola de Berguedà	7	11	**- 4**	4
Montclar	2	2	-	-
Montmajor	2	5	**- 3**	1
Nou de Berguedà, la	-	1	**- 1**	-
Olvan	2	12	**- 10**	1
Pobla de Lillet, la	7	19	**- 12**	3
Puig-reig	28	83	**- 55**	14
Quar, la	-	-	-	1
Sagàs	3	-	**3**	2
Saldes	3	4	**- 1**	1
Sant Jaume de Frontanyà	-	-	-	-
Sant Julià de Cerdanyola	1	5	**- 4**	-
Santa Maria de Merlès	-	1	**- 1**	1
Vallcebre	5	3	**2**	-
Vilada	1	7	**- 6**	3
Viver i Serrateix	-	1	**- 1**	-
Total comarca	**250**	**491**	**- 241**	**135**

Font: Institut d'Estadística de Catalunya.

14.04 Moviments migratoris interns. 1997.
Saldos destinació-procedència.

	Resta de la comarca	Resta de Catalunya	Resta d'Espanya	Total saldo
Avià	- 3	15	-	12
Bagà	- 4	- 6	- 4	- 14
Berga	40	- 28	- 15	- 3
Borredà	- 1	8	- 1	6
Capolat	-	-	-	-
Casserres	11	14	-	25
Castell de l'Areny	2	- 4	-	- 2
Castellar de n'Hug	3	- 4	-	- 1
Castellar del Riu	11	-	-	11
Cercs	- 12	11	- 3	- 4
Espunyola, l'	-	- 1	3	2
Fígols	- 4	2	-	- 2
Gironella	- 1	- 14	2	- 13
Gisclareny	-	-	- 1	- 1
Gósol	- 2	-	-	- 2
Guardiola de Berguedà	- 11	3	- 1	- 9
Montclar	- 7	-	- 2	- 9
Montmajor	-	- 6	-	- 6
Nou de Berguedà, la	- 2	- 2	-	- 4
Olvan	6	2	- 1	7
Pobla de Lillet, la	- 10	- 26	2	- 34
Puig-reig	- 13	6	- 1	- 8
Quar, la	- 1	4	-	3
Sagàs	- 3	1	-	- 2
Saldes	- 3	4	- 1	-
Sant Jaume de Frontanyà	-	- 2	-	- 2
Sant Julià de Cerdanyola	3	3	-	6
Santa Maria de Merlès	-	- 12	-	- 12
Vallcebre	3	6	-	9
Vilada	- 2	- 5	-	- 7
Viver i Serrateix	-	1	- 2	- 1
Total comarca	-	- 30	- 25	- 55

Font: Institut d'Estadística de Catalunya.

14.05 Població. 1996.
Per estat civil.

	Solters/res	Casats/des	Vidus/ídues	Separats/des	Divorciats/des	Total
Avià	680	956	154	11	9	**1 810**
Bagà	792	1 106	191	20	5	**2 114**
Berga	5 408	7 161	1 211	268	159	**14 207**
Borredà	183	230	45	7	6	**471**
Capolat	28	33	6	2	-	**69**
Casserres	586	857	139	22	8	**1 612**
Castell de l'Areny	23	23	4	1	1	**52**
Castellar de n'Hug	62	95	14	-	1	**172**
Castellar del Riu	33	56	2	-	-	**91**
Cercs	514	772	170	31	9	**1 496**
Espunyola, l'	105	156	20	2	-	**283**
Fígols	24	19	9	-	1	**53**
Gironella	1 789	2 683	463	77	25	**5 037**
Gisclareny	12	14	4	-	-	**30**
Gósol	77	115	16	1	1	**210**
Guardiola de Berguedà	374	526	95	12	7	**1 014**
Montclar	58	60	10	-	-	**128**
Montmajor	212	244	42	-	1	**499**
Nou de Berguedà, la	57	80	16	-	2	**155**
Olvan	332	507	99	11	1	**950**
Pobla de Lillet, la	562	778	198	22	6	**1 566**
Puig-reig	1 615	2 428	460	45	30	**4 578**
Quar, la	25	23	6	2	-	**56**
Sagàs	74	72	12	2	2	**162**
Saldes	131	193	23	-	1	**348**
Sant Jaume de Frontanyà	13	14	1	2	-	**30**
Sant Julià de Cerdanyola	85	114	15	1	2	**217**
Santa Maria de Merlès	77	95	9	1	1	**183**
Vallcebre	104	143	26	-	1	**274**
Vilada	209	275	54	8	2	**548**
Viver i Serrateix	92	90	8	1	-	**191**
Total comarca	**14 336**	**19 918**	**3 522**	**549**	**281**	**38 606**

Font: Institut d'Estadística de Catalunya.

14.06 Població. 1996.
Per nivell d'instrucció.

	Nivell d'estudis (%)				Població de 10 anys i més
	sense titulació	primaris	secundaris	universitaris	
Avià	16,04	61,54	16,34	6,08	**1 677**
Bagà	13,90	68,03	13,17	4,91	**1 914**
Berga	16,51	56,23	19,92	7,34	**13 094**
Borredà	22,71	47,94	22,94	6,42	**436**
Capolat	9,23	69,23	13,85	7,69	**65**
Casserres	7,30	72,84	15,34	4,52	**1 506**
Castell de l'Areny	14,29	65,31	12,24	8,16	**49**
Castellar de n'Hug	41,61	45,34	8,07	4,97	**161**
Castellar del Riu	1,20	65,06	27,71	6,02	**83**
Cercs	15,49	66,55	13,16	4,80	**1 375**
Espunyola, l'	17,69	61,92	18,08	2,31	**260**
Fígols	26,92	44,23	11,54	17,31	**52**
Gironella	7,97	71,72	15,32	4,99	**4 653**
Gisclareny	17,24	51,72	10,34	20,69	**29**
Gósol	6,15	73,85	13,85	6,15	**195**
Guardiola de Berguedà	20,46	62,35	13,17	4,03	**919**
Montclar	21,93	62,28	14,04	1,75	**114**
Montmajor	24,84	58,32	11,88	4,97	**463**
Nou de Berguedà, la	44,76	30,77	18,18	6,29	**143**
Olvan	11,23	70,63	15,24	2,89	**899**
Pobla de Lillet, la	18,76	62,82	14,10	4,32	**1 482**
Puig-reig	12,83	63,77	17,74	5,66	**4 239**
Quar, la	13,21	66,04	11,32	9,43	**53**
Sagàs	-	63,33	23,33	13,33	**150**
Saldes	20,97	58,39	12,90	7,74	**310**
Sant Jaume de Frontanyà	10,00	50,00	13,33	26,67	**30**
Sant Julià de Cerdanyola	13,53	54,11	23,67	8,70	**207**
Santa Maria de Merlès	1,19	71,43	19,64	7,74	**168**
Vallcebre	37,50	46,48	12,50	3,52	**256**
Vilada	16,73	63,81	13,42	6,03	**514**
Viver i Serrateix	2,73	72,13	19,13	6,01	**183**
Total comarca	**14,73**	**62,13**	**17,13**	**6,01**	**35 679**

Font: Institut d'Estadística de Catalunya.

14.07 Mobilitat obligada. 1996.
Desplaçaments residència-treball.

	Dins del municipi (a)	A altres municipis de la comarca (b)	Fora de la comarca (c)	Des d'altres municipis de la comarca (d)	Des d'altres comarques (e)	Saldo (f)=(d+e)-(b+c)
Avià	383	266	58	364	18	**58**
Bagà	410	199	83	70	17	**- 195**
Berga	3 299	827	645	935	284	**- 253**
Borredà	101	31	49	16	13	**- 51**
Capolat	18	11	3	-	2	**- 12**
Casserres	302	163	93	93	16	**- 147**
Castell de l'Areny	15	8	4	2	3	**- 7**
Castellar de n'Hug	46	6	12	144	9	**135**
Castellar del Riu	20	21	2	3	1	**- 19**
Cercs	262	126	76	247	34	**79**
Espunyola, l'	71	38	10	23	12	**- 13**
Fígols	4	10	11	-	1	**- 20**
Gironella	903	459	282	360	78	**- 303**
Gisclareny	1	3	6	1	-	**- 8**
Gósol	48	16	15	7	3	**- 21**
Guardiola de Berguedà	174	90	54	92	52	**-**
Montclar	20	11	1	4	3	**- 5**
Montmajor	113	21	27	14	13	**- 21**
Nou de Berguedà, la	12	29	13	1	1	**- 40**
Olvan	126	127	56	142	13	**- 28**
Pobla de Lillet, la	271	136	90	40	12	**- 174**
Puig-reig	861	203	374	184	181	**- 212**
Quar, la	17	4	5	3	5	**- 1**
Sagàs	39	10	15	8	2	**- 15**
Saldes	79	11	23	125	13	**104**
Sant Jaume de Frontanyà	7	5	3	1	4	**- 3**
Sant Julià de Cerdanyola	20	29	13	3	1	**- 38**
Santa Maria de Merlès	41	7	32	3	10	**- 26**
Vallcebre	40	22	20	6	2	**- 34**
Vilada	111	46	22	46	4	**- 18**
Viver i Serrateix	47	6	23	4	22	**- 3**
Total comarca	**7 861**	**2 941**	**2 120**	**2 941**	**829**	**- 1 291**

Font: Institut d'Estadística de Catalunya.

14.08 Mobilitat obligada. 1996.
Desplaçaments residència-estudi.

	Dins del municipi (a)	A altres municipis de la comarca (b)	Fora de la comarca (c)	Des d'altres municipis de la comarca (d)	Des d'altres comarques (e)	**Saldo (f)=(d+e)-(b+c)**
Avià	150	129	59	61	3	**- 124**
Bagà	260	80	60	43	1	**- 96**
Berga	2 052	87	528	579	160	**124**
Borredà	42	20	12	3	-	**- 29**
Capolat	-	7	2	-	-	**- 9**
Casserres	97	105	74	10	1	**- 168**
Castell de l'Areny	-	2	3	-	-	**- 5**
Castellar de n'Hug	7	13	5	15	-	**- 3**
Castellar del Riu	-	8	5	-	-	**- 13**
Cercs	121	51	30	11	1	**- 69**
Espunyola, l'	-	35	5	-	-	**- 40**
Fígols	-	1	2	-	-	**- 3**
Gironella	661	69	161	220	40	**30**
Gisclareny	-	2	4	-	-	**- 6**
Gósol	16	9	10	1	2	**- 16**
Guardiola de Berguedà	99	41	27	11	3	**- 54**
Montclar	-	23	2	-	2	**- 23**
Montmajor	37	23	43	26	3	**- 37**
Nou de Berguedà, la	-	15	3	-	2	**- 16**
Olvan	22	98	29	23	4	**- 100**
Pobla de Lillet, la	108	86	41	5	2	**- 120**
Puig-reig	560	41	213	71	46	**- 137**
Quar, la	-	11	2	-	-	**- 13**
Sagàs	-	17	10	-	-	**- 27**
Saldes	23	32	2	-	1	**- 33**
Sant Jaume de Frontanyà	-	6	2	-	-	**- 8**
Sant Julià de Cerdanyola	8	13	8	1	-	**- 20**
Santa Maria de Merlès	2	5	26	-	1	**- 30**
Vallcebre	25	8	12	2	2	**- 16**
Vilada	33	41	13	-	-	**- 54**
Viver i Serrateix	-	4	32	-	-	**- 36**
Total comarca	**4 323**	**1 082**	**1 425**	**1 082**	**274**	**- 1 151**

Font: Institut d'Estadística de Catalunya.

14.09 Estructura familiar. 1996.
Llars. Per tipus de nucli.

	Sense nucli		Amb un nucli				
			parelles				
	amb una persona	amb dues o més	sense fills	amb fills	pare o mare amb fills	Amb dos nuclis o més	**Total**
Avià	85	9	145	281	48	33	**601**
Bagà	141	14	173	340	53	17	**738**
Berga	1 015	120	1 235	2 186	489	119	**5 164**
Borredà	41	12	31	73	8	7	**172**
Capolat	5	2	5	9	2	1	**24**
Casserres	108	16	141	249	36	19	**569**
Castell de l'Areny	5	1	2	8	4	-	**20**
Castellar de n'Hug	33	1	12	20	4	5	**75**
Castellar del Riu	16	2	6	9	4	3	**40**
Cercs	141	9	133	227	65	11	**586**
Espunyola, l'	7	2	9	27	4	22	**71**
Fígols	8	-	4	3	6	1	**22**
Gironella	280	34	468	755	136	73	**1 746**
Gisclareny	9	-	1	4	1	-	**15**
Gósol	23	7	16	19	5	8	**78**
Guardiola de Berguedà	80	5	106	154	35	4	**384**
Montclar	5	1	5	14	3	6	**34**
Montmajor	14	4	23	64	10	20	**135**
Nou de Berguedà, la	12	2	6	18	5	6	**49**
Olvan	63	8	94	124	31	17	**337**
Pobla de Lillet, la	136	14	137	230	67	8	**592**
Puig-reig	245	25	409	699	120	59	**1 557**
Quar, la	-	2	1	7	4	1	**15**
Sagàs	4	3	7	20	6	5	**45**
Saldes	23	5	29	45	9	8	**119**
Sant Jaume de Frontanyà	5	-	2	3	2	1	**13**
Sant Julià de Cerdanyola	21	4	13	34	6	3	**81**
Santa Maria de Merlès	5	1	5	22	4	9	**46**
Vallcebre	23	4	15	42	9	5	**98**
Vilada	40	10	43	73	17	10	**193**
Viver i Serrateix	7	1	7	27	3	6	**51**
Total comarca	**2 600**	**318**	**3 283**	**5 786**	**1 196**	**487**	**13 670**

Font: Institut d'Estadística de Catalunya.

14.10 Eleccions municipals.
13 de juny de 1999.

	Electors	Participació	Vots a partits (%) PSC	CIU	PP	ERC	IC	Altres
Avià	1 556	**73,84**	7,77	43,73	-	9,89	-	38,60
Bagà	1 779	**73,30**	40,21	59,79	-	-	-	-
Berga	12 450	**59,58**	27,00	36,06	7,59	23,65	2,54	3,16
Borredà	414	**81,40**	59,02	40,98	-	-	-	-
Capolat	:	:	:	:	:	:	:	:
Casserres	1 437	**70,56**	-	80,13	19,87	-	-	-
Castell de l'Areny	:	:	:	:	:	:	:	:
Castellar de n'Hug	:	:	:	:	:	:	:	:
Castellar del Riu	:	:	:	:	:	:	:	:
Cercs	1 284	**74,22**	34,48	65,52	-	-	-	-
Espunyola, l'	276	**61,23**	8,28	91,72	-	-	-	-
Fígols	:	:	:	:	:	:	:	:
Gironella	4 350	**69,47**	28,39	49,88	2,88	12,00	-	6,86
Gisclareny	:	:	:	:	:	:	:	:
Gósol	:	:	:	:	:	:	:	:
Guardiola de Berguedà	837	**81,84**	49,40	37,28	-	13,32	-	-
Montclar	:	:	:	:	:	:	:	:
Montmajor	428	**62,15**	-	100,00	-	-	-	-
Nou de Berguedà, la	:	:	:	:	:	:	:	:
Olvan	834	**79,02**	17,21	31,01	4,03	41,40	6,36	-
Pobla de Lillet, la	1 369	**75,68**	50,99	49,01	-	-	-	-
Puig-reig	3 945	**71,10**	17,41	31,35	14,35	36,89	-	-
Quar, la	:	:	:	:	:	:	:	:
Sagàs	:	:	:	:	:	:	:	:
Saldes	291	**77,66**	-	75,59	24,41	-	-	-
Sant Jaume de Frontanyà	:	:	:	:	:	:	:	:
Sant Julià de Cerdanyola	:	:	:	:	:	:	:	:
Santa Maria de Merlès	:	:	:	:	:	:	:	:
Vallcebre	240	**63,75**	-	-	100,00	-	-	-
Vilada	491	**79,84**	39,69	43,30	17,01	-	-	-
Viver i Serrateix	:	:	:	:	:	:	:	:
Total comarca	**31 981**	**67,50**	**26,28**	**44,49**	**7,10**	**16,91**	**1,07**	**4,16**

Font: Generalitat de Catalunya. Departament de Governació i Relacions Institucionals.

14.11 Eleccions al Parlament de Catalunya.
17 d'octubre de 1999.

	Electors	**Participació**	Vots a partits (%)				
			PSC	CIU	PP	ERC	IC
Avià	1 558	**65,60**	12,80	60,91	3,37	19,84	1,49
Bagà	1 762	**65,10**	36,29	46,66	3,95	10,37	1,58
Berga	12 235	**62,89**	28,35	46,21	5,12	17,69	1,74
Borredà	406	**67,98**	29,52	55,35	4,43	8,12	0,37
Capolat	60	**53,33**	25,81	61,29	-	12,90	-
Casserres	1 424	**64,54**	13,25	66,70	4,49	13,47	1,20
Castell de l'Areny	43	**76,74**	15,15	69,70	12,12	3,03	-
Castellar de n'Hug	168	**77,98**	7,63	76,34	3,05	10,69	0,76
Castellar del Riu	101	**69,31**	11,43	67,14	7,14	11,43	2,86
Cercs	1 271	**71,44**	39,62	45,73	2,00	9,10	1,66
Espunyola, l'	269	**49,44**	8,27	73,68	7,52	9,77	-
Fígols	51	**70,59**	17,14	34,29	5,71	40,00	-
Gironella	4 282	**68,61**	30,34	47,60	4,29	14,29	2,28
Gisclareny	25	**72,00**	22,22	66,67	-	-	11,11
Gósol	200	**73,50**	17,12	66,44	0,68	15,07	-
Guardiola de Berguedà	823	**70,11**	39,86	45,28	2,97	10,66	0,70
Montclar	125	**48,80**	5,08	79,66	5,08	8,47	-
Montmajor	423	**65,72**	6,93	74,45	3,65	13,87	0,36
Nou de Berguedà, la	131	**80,92**	14,42	70,19	0,96	10,58	1,92
Olvan	824	**65,66**	25,93	49,81	5,41	16,60	1,31
Pobla de Lillet, la	1 324	**71,37**	29,42	55,01	3,09	9,49	1,49
Puig-reig	3 843	**70,44**	23,45	54,44	5,30	14,34	1,19
Quar, la	63	**49,21**	12,90	35,48	19,35	12,90	-
Sagàs	131	**70,23**	10,87	48,91	9,78	26,09	-
Saldes	281	**63,35**	15,82	59,89	3,95	12,99	2,82
Sant Jaume de Frontanyà	27	**81,48**	36,36	31,82	-	22,73	4,55
Sant Julià de Cerdanyola	203	**83,74**	30,00	55,29	-	12,94	0,59
Santa Maria de Merlès	143	**54,55**	9,09	68,83	6,49	14,29	1,30
Vallcebre	236	**61,44**	26,21	55,17	0,69	13,79	2,76
Vilada	494	**68,83**	10,42	67,56	5,36	14,88	1,49
Viver i Serrateix	162	**75,31**	2,46	86,07	2,46	9,02	-
Total comarca	**33 088**	**66,18**	**26,33**	**51,57**	**4,47**	**14,89**	**1,57**

Font: Generalitat de Catalunya. Departament de Governació i Relacions Institucionals.

14.12 Atur registrat. 1998 i 1999.
Març.

	1998	1999	Variació absoluta	Variació relativa
Avià	39	35	- 4	- 10,26
Bagà	28	26	- 2	- 7,14
Berga	378	354	- 24	- 6,35
Borredà	13	7	- 6	- 46,15
Capolat	1	1	-	-
Casserres	42	40	- 2	- 4,76
Castell de l'Areny	1	1	-	-
Castellar de n'Hug	-	2	2	-
Castellar del Riu	-	1	1	-
Cercs	21	17	- 4	- 19,05
Espunyola, l'	7	3	- 4	- 57,14
Fígols	1	1	-	-
Gironella	137	118	- 19	- 13,87
Gisclareny	1	1	-	-
Gósol	2	2	-	-
Guardiola de Berguedà	25	17	- 8	- 32,00
Montclar	-	-	-	-
Montmajor	8	5	- 3	- 37,50
Nou de Berguedà, la	2	2	-	-
Olvan	24	24	-	-
Pobla de Lillet, la	40	35	- 5	- 12,50
Puig-reig	93	94	1	1,08
Quar, la	1	2	1	100,00
Sagàs	2	1	- 1	- 50,00
Saldes	5	6	1	20,00
Sant Jaume de Frontanyà	-	-	-	-
Sant Julià de Cerdanyola	-	-	-	-
Santa Maria de Merlès	1	4	3	300,00
Vallcebre	6	5	- 1	- 16,67
Vilada	10	6	- 4	- 40,00
Viver i Serrateix	-	-	-	-
Total comarca	**888**	**810**	**- 78**	**- 8,78**

Font: Generalitat de Catalunya. Departament de Treball.

14.13 Parc d'automòbils. 1998.

	Turismes	Motocicletes	Camions i furgonetes	Tractors industrials	Autobusos i altres	**Total**
Avià	882	136	435	3	45	**1 501**
Bagà	722	110	283	3	26	**1 144**
Berga	6 013	636	1 963	36	255	**8 903**
Borredà	200	37	109	-	5	**351**
Capolat	29	6	23	-	-	**58**
Casserres	752	104	323	5	18	**1 202**
Castell de l'Areny	23	8	20	-	1	**52**
Castellar de n'Hug	76	11	37	-	7	**131**
Castellar del Riu	31	8	32	-	-	**71**
Cercs	635	41	234	8	26	**944**
Espunyola, l'	133	21	89	1	5	**249**
Fígols	33	5	36	-	-	**74**
Gironella	2 201	248	703	20	65	**3 237**
Gisclareny	16	12	15	-	2	**45**
Gósol	67	8	44	2	7	**128**
Guardiola de Berguedà	460	51	158	2	10	**681**
Montclar	53	8	27	-	4	**92**
Montmajor	269	48	127	1	10	**455**
Nou de Berguedà, la	65	16	34	1	3	**119**
Olvan	395	55	188	7	20	**665**
Pobla de Lillet, la	518	43	164	-	13	**738**
Puig-reig	1 868	168	560	18	83	**2 697**
Quar, la	13	2	24	-	-	**39**
Sagàs	65	17	39	-	4	**125**
Saldes	135	16	101	1	6	**259**
Sant Jaume de Frontanyà	17	4	18	-	-	**39**
Sant Julià de Cerdanyola	:	:	:	:	:	:
Santa Maria de Merlès	77	12	42	2	5	**138**
Vallcebre	102	11	62	-	-	**175**
Vilada	220	36	88	1	5	**350**
Viver i Serrateix	122	16	53	1	6	**198**
Total comarca	**16 192**	**1 894**	**6 031**	**112**	**631**	**24 860**

Font: Generalitat de Catalunya. Departament de Política Territorial i Obres Públiques.

14.14 Localització de l'activitat econòmica. 1997.
Establiments i professionals. Per sectors.

	Indústria	Construcció	Comerç al detall	Serveis[1]	Professionals i artistes	Total
Avià	36	31	13	76	10	**166**
Bagà	17	53	44	56	10	**180**
Berga	108	160	361	536	178	**1 343**
Borredà	16	4	8	26	5	**59**
Capolat	-	-	-	2	-	**2**
Casserres	30	24	25	45	9	**133**
Castell de l'Areny	-	-	-	3	-	**3**
Castellar de n'Hug	6	4	9	21	-	**40**
Castellar del Riu	1	-	1	8	-	**10**
Cercs	14	13	25	52	3	**107**
Espunyola, l'	1	5	1	10	-	**17**
Fígols	1	1	-	-	-	**2**
Gironella	44	85	115	135	38	**417**
Gisclareny	-	1	-	-	-	**1**
Gósol	1	3	5	8	1	**18**
Guardiola de Berguedà	8	12	28	49	5	**102**
Montclar	-	1	4	5	1	**11**
Montmajor	8	7	7	18	1	**41**
Nou de Berguedà, la	-	1	1	4	1	**7**
Olvan	25	12	16	35	-	**88**
Pobla de Lillet, la	17	21	38	42	10	**128**
Puig-reig	78	67	95	137	34	**411**
Quar, la	2	-	1	2	-	**5**
Sagàs	2	-	1	1	1	**5**
Saldes	3	4	7	16	2	**32**
Sant Jaume de Frontanyà	-	-	-	4	-	**4**
Sant Julià de Cerdanyola	1	7	4	6	1	**19**
Santa Maria de Merlès	2	4	-	5	-	**11**
Vallcebre	4	2	3	5	2	**16**
Vilada	8	8	8	18	-	**42**
Viver i Serrateix	3	1	-	10	1	**15**
Total comarca	**436**	**531**	**820**	**1 335**	**313**	**3 435**

Font: Institut d'Estadística de Catalunya.
(1) Llevat del comerç al detall.

14.15 Localització de l'activitat econòmica. 1997.
Empreses. Per règim jurídic.

	Persona física	Societat anònima	Societat limitada	Comunitat de béns	Societat cooperativa	Altres	**Total**
Avià	72	14	41	-	7	7	**141**
Bagà	114	5	22	-	4	8	**153**
Berga	615	47	209	4	27	93	**995**
Borredà	27	-	9	1	3	4	**44**
Capolat	4	-	-	-	-	-	**4**
Casserres	82	3	21	1	3	7	**117**
Castell de l'Areny	3	-	-	-	-	-	**3**
Castellar de n'Hug	20	-	4	-	-	2	**26**
Castellar del Riu	2	1	3	-	-	1	**7**
Cercs	57	8	8	-	-	4	**77**
Espunyola, l'	12	1	5	-	-	2	**20**
Fígols	1	-	-	-	-	-	**1**
Gironella	257	8	46	1	3	29	**344**
Gisclareny	1	-	-	-	-	-	**1**
Gósol	-	-	-	-	-	-	**-**
Guardiola de Berguedà	65	3	9	-	-	4	**81**
Montclar	18	1	3	-	-	-	**22**
Montmajor	20	-	6	-	2	4	**32**
Nou de Berguedà, la	6	-	-	-	-	-	**6**
Olvan	41	7	13	-	1	6	**68**
Pobla de Lillet, la	86	3	11	-	1	4	**105**
Puig-reig	204	9	65	1	5	16	**300**
Quar, la	2	-	1	-	-	1	**4**
Sagàs	2	-	1	1	-	-	**4**
Saldes	21	1	3	-	-	-	**25**
Sant Jaume de Frontanyà	3	-	1	-	-	-	**4**
Sant Julià de Cerdanyola	3	-	1	-	-	-	**4**
Santa Maria de Merlès	8	-	1	-	-	-	**9**
Vallcebre	9	1	1	-	-	1	**12**
Vilada	23	-	5	-	3	4	**35**
Viver i Serrateix	6	-	6	-	2	-	**14**
Total comarca	**1 784**	**112**	**495**	**9**	**61**	**197**	**2 658**

Font: Institut d'Estadística de Catalunya.

15. Cerdanya

Índex de taules

15.01 Territori i població. 1998.

15.02 Evolució de la població de dret. 1975-1998.

15.03 Moviment natural de la població. 1997.

15.04 Moviments migratoris interns. Saldos destinació-procedència. 1997.

15.05 Població. Per estat civil. 1996.

15.06 Població. Per nivell d'instrucció. 1996.

15.07 Mobilitat obligada. Desplaçaments residència-treball. 1996.

15.08 Mobilitat obligada. Desplaçaments residència-estudi. 1996.

15.09 Estructura familiar. Llars. Per tipus de nucli. 1996.

15.10 Eleccions municipals. 1999.

15.11 Eleccions al Parlament de Catalunya. 1999.

15.12 Atur registrat. Març. 1998 i 1999.

15.13 Parc d'automòbils. 1998.

15.14 Localització de l'activitat econòmica.
Establiments i professionals. Per sectors. 1997.

15.15 Localització de l'activitat econòmica.
Empreses. Per règim jurídic. 1997.

Toponímia i delimitacions territorials 1975-1999

Per tal de facilitar la consulta i oferir una comparació homogènia del territori en el temps, tota la informació es presenta segons la divisió territorial vigent a 31 de desembre de 1999, independentment dels anys a què fan referència les diferents dades estadístiques.

A continuació es detallen els principals canvis en la toponímia i en les delimitacions territorials produïts durant el període de referència.

Municipi	Data	Canvi produït
Isòvol	11.02.83	rebia anteriorment el nom d'Isòbol
Lles de Cerdanya	16.11.94	rebia anteriorment el nom de Lles
Meranges	8.10.82	rebia anteriorment el nom de Maranges
Riu de Cerdanya	5.08.97	se segrega del terme municipal de Bellver de Cerdanya

Estructura de la població. Per sexes i edats. 1996.

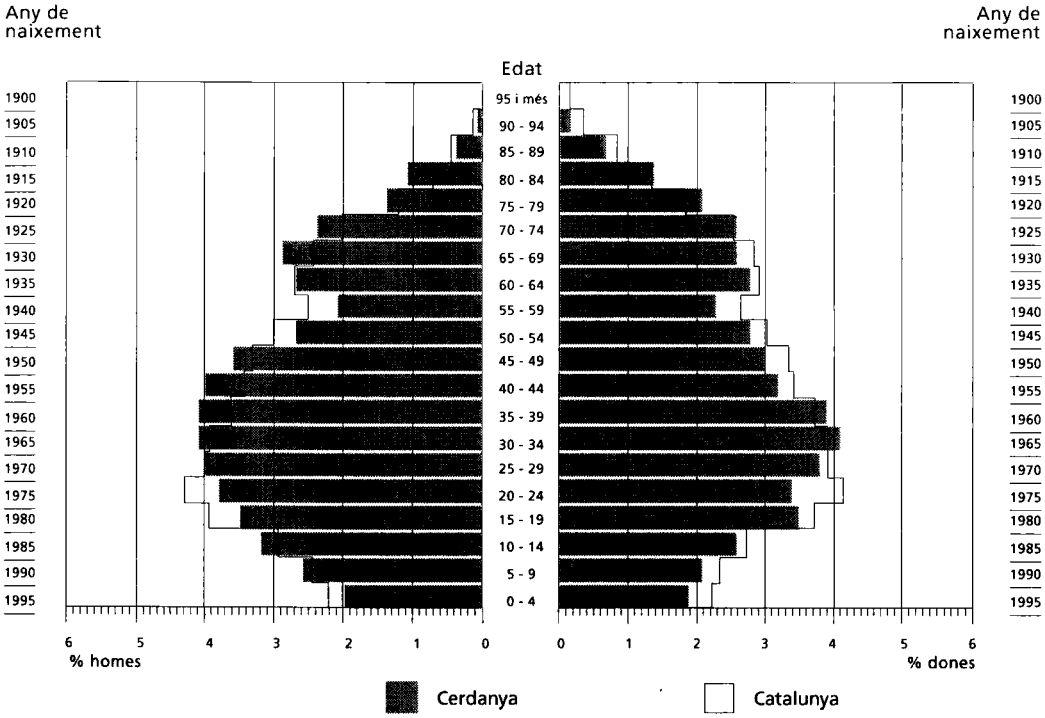

Població ocupada. Per branques d'activitat. 1996.

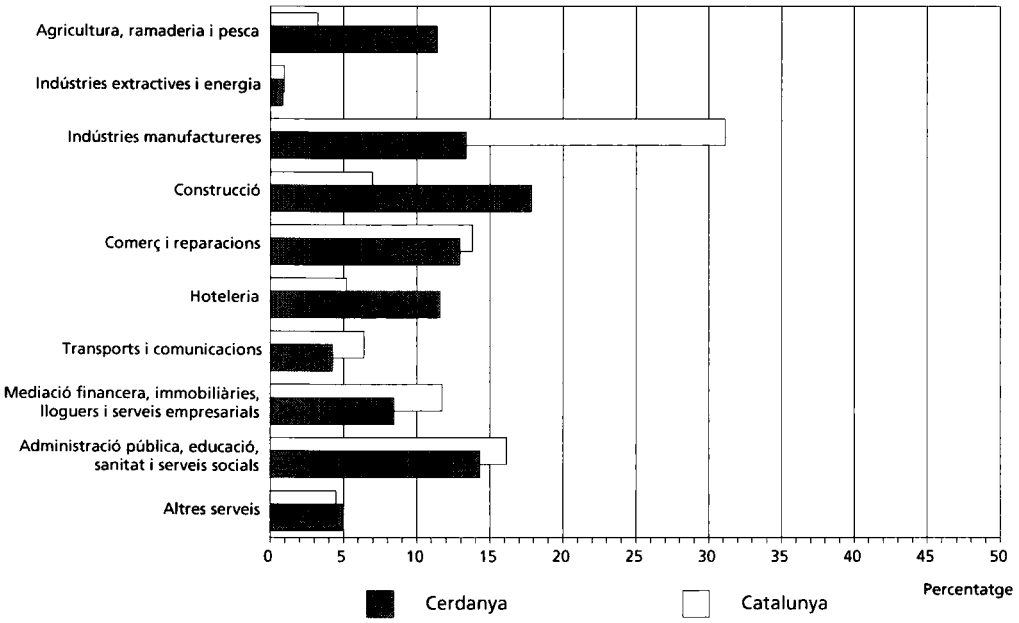

15.01 Territori i població. 1998.

	Altitud metres	Superfície km²	Població habitants	Densitat hab./km²
Alp	1 158	44,3	1 105	24,9
Bellver de Cerdanya	1 061	109,0	1 598	14,7
Bolvir	1 145	10,6	247	23,3
Das	1 219	14,8	151	10,2
Fontanals de Cerdanya	1 180	28,6	374	13,1
Ger	1 135	32,7	330	10,1
Guils de Cerdanya	1 385	22,3	319	14,3
Isòvol	1 088	10,7	205	19,2
Lles de Cerdanya	1 471	101,5	299	2,9
Llívia	1 224	12,8	975	76,2
Meranges	1 539	37,4	73	2,0
Montellà i Martinet	967	54,7	500	9,1
Prats i Sansor	1 124	9,6	187	19,5
Prullans	1 096	21,1	218	10,3
Puigcerdà	1 202	18,6	6 580	353,8
Riu de Cerdanya	:	:	:	:
Urús	1 263	17,6	163	9,3
Total comarca	..	**546,4**	**13 324**	**24,4**

Font: Institut d'Estadística de Catalunya.
Institut Cartogràfic de Catalunya.

15.02 Evolució de la població de dret. 1975-1998.

	1975	1981	1986	1991	1996	1998
Alp	1 070	883	894	908	1 012	1 105
Bellver de Cerdanya	1 723	1 708	1 599	1 549	1 535	1 598
Bolvir	226	208	218	226	245	247
Das	144	134	138	142	145	151
Fontanals de Cerdanya	389	313	353	296	376	374
Ger	265	264	251	270	288	330
Guils de Cerdanya	229	239	258	278	304	319
Isòvol	239	197	200	175	189	205
Lles de Cerdanya	360	326	313	301	291	299
Llívia	796	921	930	854	924	975
Meranges	73	64	64	64	70	73
Montellà i Martinet	618	561	562	555	493	500
Prats i Sansor	130	106	110	133	180	187
Prullans	203	184	195	192	208	218
Puigcerdà	6 035	5 839	6 016	6 329	6 356	6 580
Riu de Cerdanya	:	:	:	:	:	:
Urús	109	94	99	124	141	163
Total comarca	**12 609**	**12 041**	**12 200**	**12 396**	**12 757**	**13 324**

Font: Institut d'Estadística de Catalunya.

15.03 Moviment natural de la població. 1997.

	Naixements	Defuncions	**Creixement natural**	Matrimonis
Alp	5	7	**- 2**	3
Bellver de Cerdanya	12	19	**- 7**	2
Bolvir	2	1	**1**	1
Das	2	2	**-**	-
Fontanals de Cerdanya	3	4	**- 1**	-
Ger	3	4	**- 1**	2
Guils de Cerdanya	2	3	**- 1**	-
Isòvol	-	2	**- 2**	-
Lles de Cerdanya	-	-	**-**	1
Llívia	11	7	**4**	-
Meranges	1	1	**-**	-
Montellà i Martinet	4	4	**-**	1
Prats i Sansor	-	3	**- 3**	1
Prullans	-	3	**- 3**	-
Puigcerdà	84	64	**20**	41
Riu de Cerdanya	:	:	**:**	:
Urús	3	-	**3**	1
Total comarca	**132**	**124**	**8**	**53**

Font: Institut d'Estadística de Catalunya.

15.04 Moviments migratoris interns. 1997.
Saldos destinació-procedència.

	Resta de la comarca	Resta de Catalunya	Resta d'Espanya	**Total saldo**
Alp	- 26	65	- 1	**38**
Bellver de Cerdanya	- 1	37	- 5	**31**
Bolvir	2	16	- 4	**14**
Das	- 3	8	-	**5**
Fontanals de Cerdanya	- 10	-	-	**- 10**
Ger	8	25	-	**33**
Guils de Cerdanya	5	12	- 3	**14**
Isòvol	3	10	-	**13**
Lles de Cerdanya	1	3	-	**4**
Llívia	-	29	6	**35**
Meranges	1	-	1	**2**
Montellà i Martinet	- 4	7	1	**4**
Prats i Sansor	2	4	-	**6**
Prullans	2	10	3	**15**
Puigcerdà	19	55	14	**88**
Riu de Cerdanya	:	:	:	**:**
Urús	1	3	-	**4**
Total comarca	**-**	**284**	**12**	**296**

Font: Institut d'Estadística de Catalunya.

15.05 Població. 1996.
Per estat civil.

	Solters/res	Casats/des	Vidus/idues	Separats/des	Divorciats/des	Total
Alp	443	486	58	16	9	**1 012**
Bellver de Cerdanya	652	754	108	15	6	**1 535**
Bolvir	88	139	15	2	1	**245**
Das	65	64	10	4	2	**145**
Fontanals de Cerdanya	150	192	26	4	4	**376**
Ger	106	152	21	4	5	**288**
Guils de Cerdanya	125	151	21	3	4	**304**
Isòvol	76	95	14	4	-	**189**
Lles de Cerdanya	134	129	27	-	1	**291**
Llívia	346	489	73	10	6	**924**
Meranges	29	28	11	1	1	**70**
Montellà i Martinet	190	247	48	6	2	**493**
Prats i Sansor	71	98	7	2	2	**180**
Prullans	84	105	17	2	-	**208**
Puigcerdà	2 611	3 113	471	116	45	**6 356**
Riu de Cerdanya	:	:	:	:	:	**:**
Urús	64	62	8	3	4	**141**
Total comarca	**5 234**	**6 304**	**935**	**192**	**92**	**12 757**

Font: Institut d'Estadística de Catalunya.

15.06 Població. 1996.
Per nivell d'instrucció.

	Nivell d'estudis (%)				**Població de 10 anys i més**
	sense titulació	primaris	secundaris	universitaris	
Alp	11,10	51,25	24,37	13,28	**919**
Bellver de Cerdanya	4,86	75,63	12,96	6,55	**1 420**
Bolvir	2,68	69,64	12,95	14,73	**224**
Das	23,53	45,59	16,18	14,71	**136**
Fontanals de Cerdanya	8,50	59,53	18,77	13,20	**341**
Ger	1,89	68,30	19,62	10,19	**265**
Guils de Cerdanya	5,04	65,47	17,27	12,23	**278**
Isòvol	2,25	69,10	21,35	7,30	**178**
Lles de Cerdanya	3,73	64,55	22,76	8,96	**268**
Llívia	11,41	55,41	21,29	11,88	**850**
Meranges	2,86	67,14	15,71	14,29	**70**
Montellà i Martinet	3,70	72,77	15,90	7,63	**459**
Prats i Sansor	6,75	52,15	25,77	15,34	**163**
Prullans	11,34	58,25	21,13	9,28	**194**
Puigcerdà	12,80	62,53	18,71	5,96	**5 757**
Riu de Cerdanya	:	:	:	:	**:**
Urús	16,67	44,70	25,00	13,64	**132**
Total comarca	**10,12**	**62,93**	**18,71**	**8,25**	**11 654**

Font: Institut d'Estadística de Catalunya.

15.07 Mobilitat obligada. 1996.
Desplaçaments residència-treball.

	Dins del municipi (a)	A altres municipis de la comarca (b)	Fora de la comarca (c)	Des d'altres municipis de la comarca (d)	Des d'altres comarques (e)	Saldo (f)=(d+e)-(b+c)
Alp	265	66	85	96	84	**29**
Bellver de Cerdanya	512	77	73	50	34	**- 66**
Bolvir	51	30	21	36	7	**- 8**
Das	31	25	8	3	-	**- 30**
Fontanals de Cerdanya	58	60	40	28	4	**- 68**
Ger	58	22	28	22	1	**- 27**
Guils de Cerdanya	45	61	12	15	4	**- 54**
Isòvol	31	16	27	9	-	**- 34**
Lles de Cerdanya	76	17	16	11	9	**- 13**
Llívia	217	85	107	43	8	**- 141**
Meranges	9	11	8	-	1	**- 18**
Montellà i Martinet	116	36	41	27	18	**- 32**
Prats i Sansor	31	24	38	25	42	**5**
Prullans	48	11	16	8	1	**- 18**
Puigcerdà	2 038	192	257	353	145	**49**
Riu de Cerdanya	:	:	:	:	:	**:**
Urús	22	13	18	20	13	**2**
Total comarca	**3 608**	**746**	**795**	**746**	**371**	**- 424**

Font: Institut d'Estadística de Catalunya.

15.08 Mobilitat obligada. 1996.
Desplaçaments residència-estudi.

	Dins del municipi (a)	A altres municipis de la comarca (b)	Fora de la comarca (c)	Des d'altres municipis de la comarca (d)	Des d'altres comarques (e)	Saldo (f)=(d+e)-(b+c)
Alp	76	72	104	47	-	**- 129**
Bellver de Cerdanya	137	64	66	2	1	**- 127**
Bolvir	8	24	13	3	-	**- 34**
Das	-	18	5	-	-	**- 23**
Fontanals de Cerdanya	-	52	24	-	-	**- 76**
Ger	11	15	16	5	-	**- 26**
Guils de Cerdanya	2	54	19	-	-	**- 73**
Isòvol	3	21	11	-	-	**- 32**
Lles de Cerdanya	4	16	17	-	-	**- 33**
Llívia	57	36	77	2	-	**- 111**
Meranges	-	6	2	-	-	**- 8**
Montellà i Martinet	32	-	31	15	3	**- 13**
Prats i Sansor	12	10	11	-	11	**- 10**
Prullans	13	5	14	-	-	**- 19**
Puigcerdà	1 124	4	199	343	17	**157**
Riu de Cerdanya	:	:	:	:	:	**:**
Urús	-	20	6	-	-	**- 26**
Total comarca	**1 479**	**417**	**615**	**417**	**32**	**- 583**

Font: Institut d'Estadística de Catalunya.

15.09 Estructura familiar. 1996.
Llars. Per tipus de nucli.

	Sense nucli		Amb un nucli				
			parelles				
	amb una persona	amb dues o més	sense fills	amb fills	pare o mare amb fills	Amb dos nuclis o més	**Total**
Alp	92	6	59	160	41	8	**366**
Bellver de Cerdanya	112	18	109	236	54	12	**541**
Bolvir	17	1	22	29	5	7	**81**
Das	8	3	9	16	8	3	**47**
Fontanals de Cerdanya	27	6	19	43	13	14	**122**
Ger	38	2	18	36	8	6	**108**
Guils de Cerdanya	26	8	22	42	9	4	**111**
Isòvol	19	2	6	27	4	6	**64**
Lles de Cerdanya	21	4	18	40	10	6	**99**
Llívia	88	6	70	140	29	12	**345**
Meranges	14	1	3	5	5	2	**30**
Montellà i Martinet	54	6	40	67	19	5	**191**
Prats i Sansor	23	1	12	26	6	1	**69**
Prullans	20	5	17	28	4	4	**78**
Puigcerdà	509	34	445	1 034	226	46	**2 294**
Riu de Cerdanya	:	:	:	:	:	:	:
Urús	13	5	10	13	4	5	**50**
Total comarca	**1 081**	**108**	**879**	**1 942**	**445**	**141**	**4 596**

Font: Institut d'Estadística de Catalunya.

15.10 Eleccions municipals.
13 de juny de 1999.

			Vots a partits (%)					
	Electors	**Participació**	PSC	CIU	PP	ERC	IC	Altres
Alp	946	**62,47**	-	34,71	-	-	-	65,29
Bellver de Cerdanya	1 430	**61,12**	15,64	51,26	-	33,09	-	-
Bolvir	:	:	:	:	:	:	:	:
Das	:	:	:	:	:	:	:	:
Fontanals de Cerdanya	356	**83,15**	-	-	-	-	-	100,00
Ger	311	**85,21**	-	48,68	-	25,28	-	26,04
Guils de Cerdanya	285	**81,40**	-	26,20	-	-	-	73,80
Isòvol	:	:	:	:	:	:	:	:
Lles de Cerdanya	270	**81,48**	-	43,52	-	21,30	-	35,19
Llívia	885	**62,26**	-	58,82	-	41,18	-	-
Meranges	:	:	:	:	:	:	:	:
Montellà i Martinet	486	**61,11**	-	100,00	-	-	-	-
Prats i Sansor	:	:	:	:	:	:	:	:
Prullans	:	:	:	:	:	:	:	:
Puigcerdà	5 800	**59,43**	11,11	18,84	5,76	59,27	-	5,02
Riu de Cerdanya	:	:	:	:	:	:	:	:
Urús	:	:	:	:	:	:	:	:
Total comarca	**10 769**	**62,89**	**7,71**	**32,12**	**2,96**	**39,78**	**-**	**17,42**

Font: Generalitat de Catalunya. Departament de Governació i Relacions Institucionals.

15.11 Eleccions al Parlament de Catalunya.
17 d'octubre de 1999.

	Electors	Participació	Vots a partits (%) PSC	CIU	PP	ERC	IC[1]
Alp	927	**57,39**	25,38	47,54	4,92	20,27	-
Bellver de Cerdanya	1 370	**59,49**	26,09	56,68	4,12	11,74	-
Bolvir	247	**60,32**	10,96	62,33	13,70	9,59	-
Das	126	**70,63**	16,85	53,93	2,25	21,35	-
Fontanals de Cerdanya	348	**65,23**	12,89	60,44	7,56	17,33	-
Ger	300	**72,00**	16,90	63,38	3,29	15,96	-
Guils de Cerdanya	287	**68,64**	22,28	64,77	3,11	8,81	-
Isòvol	173	**69,94**	16,10	69,49	-	14,41	-
Lles de Cerdanya	254	**62,99**	16,56	61,78	0,64	19,11	-
Llívia	852	**63,38**	20,23	54,25	9,07	13,80	-
Meranges	78	**64,10**	2,00	82,00	6,00	10,00	-
Montellà i Martinet	460	**66,09**	20,20	65,32	1,35	11,45	-
Prats i Sansor	161	**68,32**	16,51	56,88	9,17	14,68	-
Prullans	195	**73,33**	20,28	62,94	-	15,38	-
Puigcerdà	5 527	**56,59**	32,73	43,78	7,58	13,77	-
Riu de Cerdanya	65	**70,77**	28,89	53,33	-	17,78	-
Urús	154	**70,13**	24,53	60,38	2,83	10,38	-
Total comarca	**11 524**	**60,18**	**26,20**	**51,68**	**6,06**	**14,12**	**-**

Font: Generalitat de Catalunya. Departament de Governació i Relacions Institucionals.
(1) IC – Verds (Iniciativa per Catalunya – Verds) es presentava en coalició amb el PSC – CC (Partit dels Socialistes de Catalunya – Ciutadans pel Canvi) a les demarcacions de Girona, Lleida i Tarragona.

15.12 Atur registrat. 1998 i 1999.
Març.

	1998	1999	Variació absoluta	Variació relativa
Alp	16	10	**- 6**	- 37,50
Bellver de Cerdanya	30	23	**- 7**	- 23,33
Bolvir	4	4	**-**	-
Das	1	-	**- 1**	- 100,00
Fontanals de Cerdanya	3	2	**- 1**	- 33,33
Ger	8	8	**-**	-
Guils de Cerdanya	4	6	**2**	50,00
Isòvol	2	3	**1**	50,00
Lles de Cerdanya	3	5	**2**	66,67
Llívia	10	6	**- 4**	- 40,00
Meranges	3	2	**- 1**	- 33,33
Montellà i Martinet	7	7	**-**	-
Prats i Sansor	-	2	**2**	-
Prullans	-	3	**3**	-
Puigcerdà	129	118	**- 11**	- 8,53
Riu de Cerdanya	:	:	:	:
Urús	2	1	**- 1**	- 50,00
Total comarca	**222**	**200**	**- 22**	**- 9,91**

Font: Generalitat de Catalunya. Departament de Treball.

15.13 Parc d'automòbils. 1998.

	Turismes	Motocicletes	Camions i furgonetes	Tractors industrials	Autobusos i altres	Total
Alp	483	107	232	2	38	**862**
Bellver de Cerdanya	839	131	354	4	31	**1 359**
Bolvir	116	25	68	1	1	**211**
Das	75	15	33	-	8	**131**
Fontanals de Cerdanya	183	34	90	3	23	**333**
Ger	134	24	90	-	4	**252**
Guils de Cerdanya	139	35	59	-	8	**241**
Isòvol	100	13	38	1	5	**157**
Lles de Cerdanya	118	40	64	-	-	**222**
Llívia	425	64	166	-	14	**669**
Meranges	151	24	57	-	3	**235**
Montellà i Martinet	235	38	108	1	12	**394**
Prats i Sansor	83	14	37	1	8	**143**
Prullans	102	14	32	-	6	**154**
Puigcerdà	2 909	404	1 133	12	117	**4 575**
Riu de Cerdanya	:	:	:	:	:	:
Urús	85	29	46	-	5	**165**
Total comarca	**6 177**	**1 011**	**2 607**	**25**	**283**	**10 103**

Font: Generalitat de Catalunya. Departament de Política Territorial i Obres Públiques.

15.14 Localització de l'activitat econòmica. 1997.
Establiments i professionals. Per sectors.

	Indústria	Construcció	Comerç al detall	Serveis[1]	Professionals i artistes	Total
Alp	8	37	30	129	15	**219**
Bellver de Cerdanya	20	44	41	71	16	**192**
Bolvir	-	6	8	24	3	**41**
Das	1	1	1	11	4	**18**
Fontanals de Cerdanya	4	7	1	26	1	**39**
Ger	2	8	5	9	5	**29**
Guils de Cerdanya	-	5	1	19	2	**27**
Isòvol	3	1	1	5	1	**11**
Lles de Cerdanya	2	3	7	25	1	**38**
Llívia	5	27	32	64	18	**146**
Meranges	-	1	1	3	-	**5**
Montellà i Martinet	3	11	19	27	4	**64**
Prats i Sansor	5	8	3	16	1	**33**
Prullans	1	1	1	6	-	**9**
Puigcerdà	40	233	252	387	77	**989**
Riu de Cerdanya	:	:	:	:	:	:
Urús	-	3	3	13	3	**22**
Total comarca	**94**	**396**	**406**	**835**	**151**	**1 882**

Font: Institut d'Estadística de Catalunya.
(1) Llevat del comerç al detall.

15.15 Localització de l'activitat econòmica. 1997.
Empreses. Per règim jurídic.

	Persona física	Societat anònima	Societat limitada	Comunitat de béns	Societat cooperativa	Altres	**Total**
Alp	78	4	26	3	1	11	**123**
Bellver de Cerdanya	93	3	21	2	12	11	**142**
Bolvir	8	-	3	1	-	4	**16**
Das	5	-	2	-	-	2	**9**
Fontanals de Cerdanya	17	1	9	-	1	2	**30**
Ger	9	1	5	3	-	4	**22**
Guils de Cerdanya	8	-	3	-	-	3	**14**
Isòvol	5	-	2	-	-	-	**7**
Lles de Cerdanya	23	-	5	-	-	1	**29**
Llívia	60	3	14	3	-	14	**94**
Meranges	2	-	-	-	-	-	**2**
Montellà i Martinet	47	1	1	1	-	-	**50**
Prats i Sansor	12	1	4	-	-	1	**18**
Prullans	7	-	2	-	-	-	**9**
Puigcerdà	482	22	144	23	7	63	**741**
Riu de Cerdanya	:	:	:	:	:	:	**:**
Urús	8	-	4	-	-	-	**12**
Total comarca	**864**	**36**	**245**	**36**	**21**	**116**	**1 318**

Font: Institut d'Estadística de Catalunya.

16. Conca de Barberà

Índex de taules

16.01 Territori i població. 1998.

16.02 Evolució de la població de dret. 1975-1998.

16.03 Moviment natural de la població. 1997.

16.04 Moviments migratoris interns. Saldos destinació-procedència. 1997.

16.05 Població. Per estat civil. 1996.

16.06 Població. Per nivell d'instrucció. 1996.

16.07 Mobilitat obligada. Desplaçaments residència-treball. 1996.

16.08 Mobilitat obligada. Desplaçaments residència-estudi. 1996.

16.09 Estructura familiar. Llars. Per tipus de nucli. 1996.

16.10 Eleccions municipals. 1999.

16.11 Eleccions al Parlament de Catalunya. 1999.

16.12 Atur registrat. Març. 1998 i 1999.

16.13 Parc d'automòbils. 1998.

16.14 Localització de l'activitat econòmica.
Establiments i professionals. Per sectors. 1997.

16.15 Localització de l'activitat econòmica.
Empreses. Per règim jurídic. 1997.

Toponímia i delimitacions territorials 1975-1999

Per tal de facilitar la consulta i oferir una comparació homogènia del territori en el temps, tota la informació es presenta segons la divisió territorial vigent a 31 de desembre de 1999, independentment dels anys a què fan referència les diferents dades estadístiques.

A continuació es detallen els principals canvis en la toponímia i en les delimitacions territorials produïts durant el període de referència.

Municipi	Data	Canvi produït
Barberà de la Conca	5.05.82	rebia anteriorment el nom de Barberà
Pontils	19.04.85	rebia anteriorment el nom de Santa Perpètua
	1.03.95	rebia anteriorment el nom de Santa Perpètua de Gaià
Senan	11.02.83	rebia anteriorment el nom de Senant
Vallfogona de Riucorb	17.01.90	se segrega de la comarca de la Segarra

Estructura de la població. Per sexes i edats. 1996.

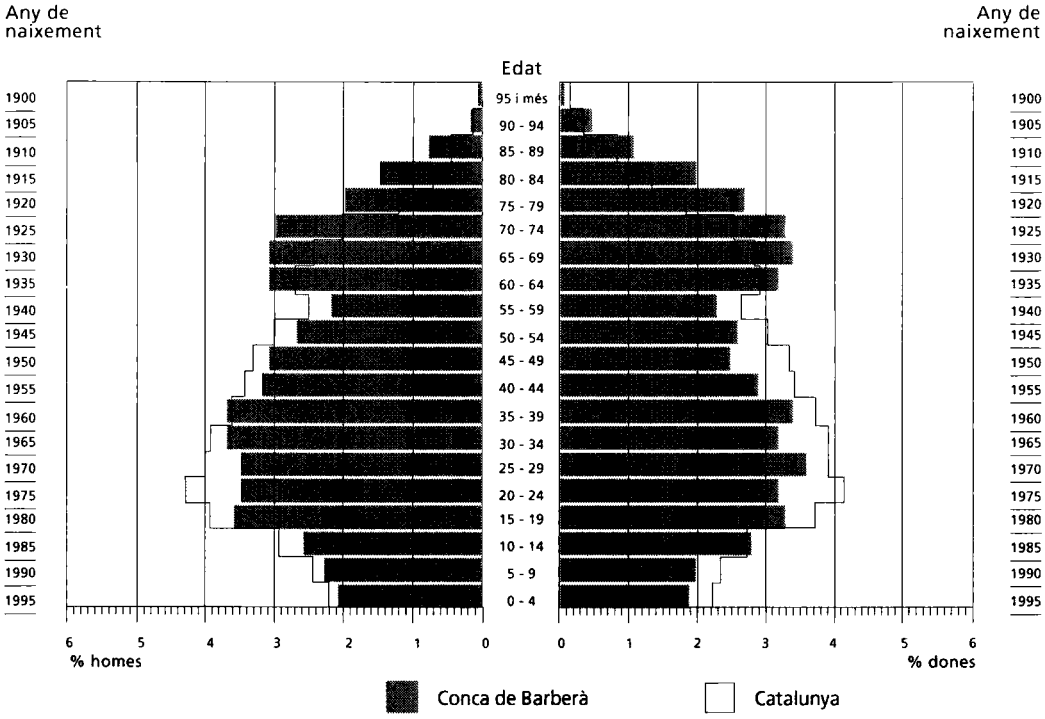

Població ocupada. Per branques d'activitat. 1996.

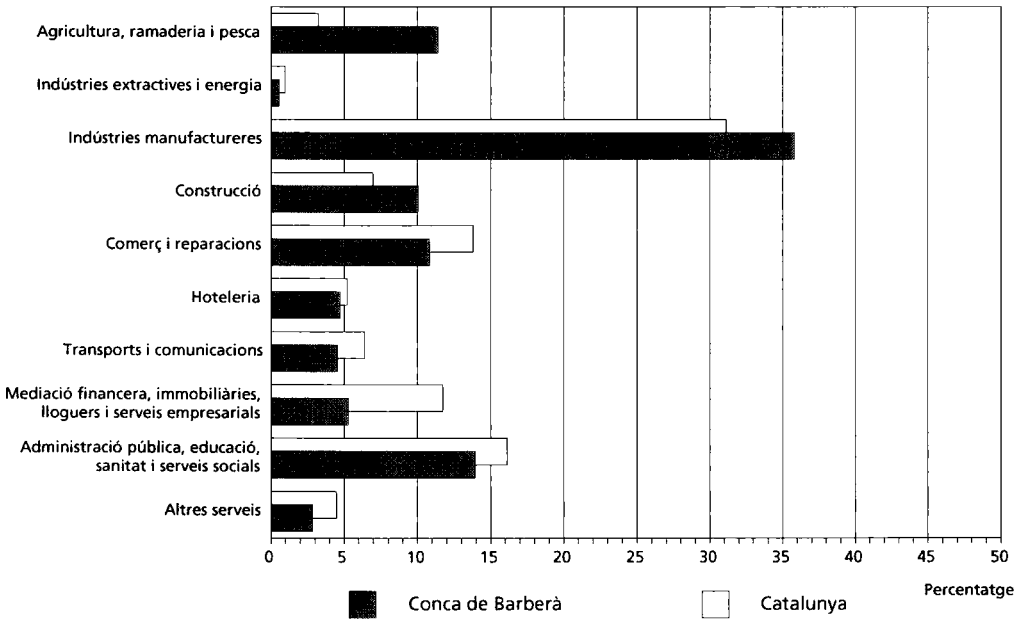

16.01 Territori i població. 1998.

	Altitud metres	Superfície km²	Població habitants	Densitat hab./km²
Barberà de la Conca	475	26,4	394	14,9
Blancafort	428	14,6	390	26,7
Conesa	705	28,9	107	3,7
Espluga de Francolí, l'	411	57,2	3 665	64,1
Forès	866	16,5	67	4,1
Llorac	648	22,9	119	5,2
Montblanc	350	90,3	5 901	65,3
Passanant	714	27,5	182	6,6
Piles, les	676	22,6	168	7,4
Pira	385	8,2	387	47,2
Pontils	551	67,7	137	2,0
Rocafort de Queralt	566	8,6	272	31,6
Santa Coloma de Queralt	674	34,0	2 568	75,5
Sarral	467	52,4	1 403	26,8
Savallà del Comtat	825	14,6	73	5,0
Senan	652	11,9	31	2,6
Solivella	489	21,0	631	30,0
Vallclara	625	13,4	105	7,8
Vallfogona de Riucorb	573	11,0	132	12,0
Vilanova de Prades	893	21,2	143	6,7
Vilaverd	269	12,8	360	28,1
Vimbodí	496	65,5	1 023	15,6
Total comarca	..	**648,9**	**18 258**	**28,1**

Font: Institut d'Estadística de Catalunya.
Institut Cartogràfic de Catalunya.

16.02 Evolució de la població de dret. 1975-1998.

	1975	1981	1986	1991	1996	1998
Barberà de la Conca	520	438	440	424	401	394
Blancafort	491	435	422	398	395	390
Conesa	144	145	137	121	104	107
Espluga de Francolí, l'	3 333	3 507	3 699	3 605	3 671	3 665
Forès	76	71	64	60	72	67
Llorac	116	100	104	104	122	119
Montblanc	5 014	5 291	5 643	5 750	5 892	5 901
Passanant	266	232	213	194	192	182
Piles, les	139	126	132	134	162	168
Pira	397	382	347	312	364	387
Pontils	111	93	123	110	136	137
Rocafort de Queralt	333	309	277	264	254	272
Santa Coloma de Queralt	2 815	2 743	2 622	2 542	2 518	2 568
Sarral	1 551	1 466	1 409	1 361	1 413	1 403
Savallà del Comtat	79	58	62	56	74	73
Senan	33	31	28	27	36	31
Solivella	907	851	748	714	658	631
Vallclara	97	80	109	100	112	105
Vallfogona de Riucorb	160	128	113	102	130	132
Vilanova de Prades	187	165	163	162	157	143
Vilaverd	455	413	387	366	361	360
Vimbodí	1 219	1 204	1 162	1 095	1 061	1 023
Total comarca	**18 443**	**18 268**	**18 404**	**18 001**	**18 285**	**18 258**

Font: Institut d'Estadística de Catalunya.

16.03 Moviment natural de la població. 1997.

	Naixements	Defuncions	**Creixement natural**	Matrimonis
Barberà de la Conca	2	6	**- 4**	1
Blancafort	1	8	**- 7**	3
Conesa	-	3	**- 3**	-
Espluga de Francolí, l'	35	51	**- 16**	23
Forès	-	-	-	-
Llorac	1	1	-	-
Montblanc	44	78	**- 34**	29
Passanant	-	2	**- 2**	1
Piles, les	1	2	**- 1**	2
Pira	2	1	**1**	1
Pontils	-	-	-	-
Rocafort de Queralt	1	4	**- 3**	-
Santa Coloma de Queralt	21	41	**- 20**	13
Sarral	10	12	**- 2**	3
Savallà del Comtat	-	1	**- 1**	1
Senan	-	2	**- 2**	-
Solivella	4	4	-	2
Vallclara	-	2	**- 2**	-
Vallfogona de Riucorb	-	4	**- 4**	1
Vilanova de Prades	-	3	**- 3**	1
Vilaverd	-	9	**- 9**	2
Vimbodí	7	17	**- 10**	5
Total comarca	**129**	**251**	**- 122**	**88**

Font: Institut d'Estadística de Catalunya.

16.04 Moviments migratoris interns. 1997.
Saldos destinació-procedència.

	Resta de la comarca	Resta de Catalunya	Resta d'Espanya	**Total saldo**
Barberà de la Conca	-	3	1	**4**
Blancafort	- 1	- 2	- 4	**- 7**
Conesa	-	10	-	**10**
Espluga de Francolí, l'	- 9	27	4	**22**
Forès	-	- 1	-	**- 1**
Llorac	- 7	10	-	**3**
Montblanc	2	20	6	**28**
Passanant	- 4	- 4	-	**- 8**
Piles, les	1	1	-	**2**
Pira	8	10	- 1	**17**
Pontils	- 2	4	- 3	**- 1**
Rocafort de Queralt	- 2	10	2	**10**
Santa Coloma de Queralt	8	- 5	- 1	**2**
Sarral	8	-	2	**10**
Savallà del Comtat	1	2	-	**3**
Senan	-	-	-	**-**
Solivella	1	- 1	-	**-**
Vallclara	- 2	-	-	**- 2**
Vallfogona de Riucorb	-	2	-	**2**
Vilanova de Prades	-	- 8	-	**- 8**
Vilaverd	2	7	7	**16**
Vimbodí	- 4	12	7	**15**
Total comarca	**-**	**97**	**20**	**117**

Font: Institut d'Estadística de Catalunya.

16.05 Població. 1996.
Per estat civil.

	Solters/res	Casats/des	Vidus/idues	Separats/des	Divorciats/des	Total
Barberà de la Conca	138	188	66	1	8	**401**
Blancafort	140	200	47	5	3	**395**
Conesa	35	48	18	1	2	**104**
Espluga de Francolí, l'	1 430	1 879	326	28	8	**3 671**
Forès	20	42	8	-	2	**72**
Llorac	44	62	13	2	1	**122**
Montblanc	2 384	2 961	437	82	28	**5 892**
Passanant	58	109	22	1	2	**192**
Piles, les	69	80	11	2	-	**162**
Pira	123	199	38	2	2	**364**
Pontils	48	78	9	1	-	**136**
Rocafort de Queralt	89	131	30	2	2	**254**
Santa Coloma de Queralt	993	1 251	241	26	7	**2 518**
Sarral	547	727	119	15	5	**1 413**
Savallà del Comtat	26	36	11	1	-	**74**
Senan	14	19	2	-	1	**36**
Solivella	219	351	80	7	1	**658**
Vallclara	40	61	10	1	-	**112**
Vallfogona de Riucorb	44	62	22	1	1	**130**
Vilanova de Prades	60	78	18	-	1	**157**
Vilaverd	113	197	45	4	2	**361**
Vimbodí	397	573	79	5	7	**1 061**
Total comarca	**7 031**	**9 332**	**1 652**	**187**	**83**	**18 285**

Font: Institut d'Estadística de Catalunya.

16.06 Població. 1996.
Per nivell d'instrucció.

	Nivell d'estudis (%)				Població de 10 anys i més
	sense titulació	primaris	secundaris	universitaris	
Barberà de la Conca	7,16	68,44	16,98	7,43	**377**
Blancafort	3,65	82,30	9,83	4,21	**356**
Conesa	40,20	38,24	16,67	4,90	**102**
Espluga de Francolí, l'	16,01	59,28	19,79	4,92	**3 330**
Forès	36,11	45,83	12,50	5,56	**72**
Llorac	5,36	65,18	19,64	9,82	**112**
Montblanc	9,68	64,52	18,61	7,19	**5 341**
Passanant	44,86	40,00	9,19	5,95	**185**
Piles, les	22,22	49,67	25,49	2,61	**153**
Pira	3,24	76,76	18,24	1,76	**340**
Pontils	9,60	73,60	14,40	2,40	**125**
Rocafort de Queralt	4,12	76,54	14,40	4,94	**243**
Santa Coloma de Queralt	11,07	62,80	19,23	6,90	**2 304**
Sarral	6,66	72,76	14,55	6,04	**1 292**
Savallà del Comtat	7,58	56,06	27,27	9,09	**66**
Senan	-	75,00	18,75	6,25	**32**
Solivella	2,28	78,50	14,17	5,05	**614**
Vallclara	8,74	67,96	14,56	8,74	**103**
Vallfogona de Riucorb	7,69	73,08	7,69	11,54	**130**
Vilanova de Prades	1,99	80,79	10,60	6,62	**151**
Vilaverd	1,76	80,65	14,66	2,93	**341**
Vimbodí	4,76	73,21	13,39	8,63	**1 008**
Total comarca	**10,42**	**65,77**	**17,52**	**6,28**	**16 777**

Font: Institut d'Estadística de Catalunya.

16.07 Mobilitat obligada. 1996.
Desplaçaments residència-treball.

	Dins del municipi (a)	A altres municipis de la comarca (b)	Fora de la comarca (c)	Des d'altres municipis de la comarca (d)	Des d'altres comarques (e)	Saldo (f)=(d+e)-(b+c)
Barberà de la Conca	62	24	34	14	11	- 33
Blancafort	69	53	17	2	2	- 66
Conesa	14	9	10	2	2	- 15
Espluga de Francolí, l'	721	316	224	78	89	- 373
Forès	9	1	14	-	4	- 11
Llorac	21	10	14	-	1	- 23
Montblanc	1 623	113	410	523	329	329
Passanant	35	1	28	1	6	- 22
Piles, les	28	17	16	5	3	- 25
Pira	50	79	18	15	2	- 80
Pontils	23	12	12	-	1	- 23
Rocafort de Queralt	39	26	19	3	4	- 38
Santa Coloma de Queralt	736	33	161	78	207	91
Sarral	379	51	105	103	133	80
Savallà del Comtat	6	2	13	1	2	- 12
Senan	3	6	6	-	2	- 10
Solivella	97	75	40	8	2	- 105
Vallclara	19	3	17	5	-	- 15
Vallfogona de Riucorb	17	3	26	9	9	- 11
Vilanova de Prades	28	4	18	1	3	- 18
Vilaverd	33	13	49	23	47	8
Vimbodí	141	97	89	77	24	- 85
Total comarca	**4 153**	**948**	**1 340**	**948**	**883**	**- 457**

Font: Institut d'Estadística de Catalunya.

16.08 Mobilitat obligada. 1996.
Desplaçaments residència-estudi.

	Dins del municipi (a)	A altres municipis de la comarca (b)	Fora de la comarca (c)	Des d'altres municipis de la comarca (d)	Des d'altres comarques (e)	**Saldo (f)=(d+e)-(b+c)**
Barberà de la Conca	20	37	15	-	-	**- 52**
Blancafort	31	28	5	-	-	**- 33**
Conesa	-	8	5	-	-	**- 13**
Espluga de Francolí, l'	490	76	154	17	27	**- 186**
Forès	-	2	6	-	-	**- 8**
Llorac	-	4	15	-	4	**- 15**
Montblanc	969	10	250	299	10	**49**
Passanant	4	-	16	2	-	**- 14**
Piles, les	-	19	19	-	6	**- 32**
Pira	15	20	8	-	-	**- 28**
Pontils	-	13	8	-	-	**- 21**
Rocafort de Queralt	15	7	12	2	-	**- 17**
Santa Coloma de Queralt	313	1	158	55	36	**- 68**
Sarral	141	41	99	1	9	**- 130**
Savallà del Comtat	-	1	14	-	-	**- 15**
Senan	2	1	2	-	1	**- 2**
Solivella	32	44	25	-	-	**- 69**
Vallclara	-	2	6	-	-	**- 8**
Vallfogona de Riucorb	-	1	4	-	-	**- 5**
Vilanova de Prades	5	-	23	-	-	**- 23**
Vilaverd	17	19	7	-	-	**- 26**
Vimbodí	75	42	37	-	6	**- 73**
Total comarca	**2 129**	**376**	**888**	**376**	**99**	**- 789**

Font: Institut d'Estadística de Catalunya.

16.09 Estructura familiar. 1996.
Llars. Per tipus de nucli.

	Sense nucli		Amb un nucli				
			parelles				
	amb una persona	amb dues o més	sense fills	amb fills	pare o mare amb fills	Amb dos nuclis o més	**Total**
Barberà de la Conca	46	6	30	54	15	3	**154**
Blancafort	35	5	32	56	13	4	**145**
Conesa	17	1	9	10	4	2	**43**
Espluga de Francolí, l'	184	11	284	573	104	34	**1 190**
Forès	8	-	9	8	4	1	**30**
Llorac	14	-	10	15	-	4	**43**
Montblanc	312	30	388	982	179	58	**1 949**
Passanant	23	3	16	25	4	4	**75**
Piles, les	11	2	9	23	3	4	**52**
Pira	29	5	42	46	11	6	**139**
Pontils	7	3	10	13	1	7	**41**
Rocafort de Queralt	35	3	23	27	12	7	**107**
Santa Coloma de Queralt	175	10	179	380	66	31	**841**
Sarral	101	8	120	226	32	8	**495**
Savallà del Comtat	8	-	6	4	3	4	**25**
Senan	9	-	2	3	2	1	**17**
Solivella	63	5	56	84	17	15	**240**
Vallclara	14	4	14	10	2	2	**46**
Vallfogona de Riucorb	17	1	14	14	2	-	**48**
Vilanova de Prades	10	2	9	20	5	6	**52**
Vilaverd	41	3	33	52	10	5	**144**
Vimbodí	79	5	106	160	22	6	**378**
Total comarca	**1 238**	**107**	**1 401**	**2 785**	**511**	**212**	**6 254**

Font: Institut d'Estadística de Catalunya.

16.10 Eleccions municipals.
13 de juny de 1999.

	Electors	**Participació**	Vots a partits (%) PSC	CIU	PP	ERC	IC	Altres
Barberà de la Conca	358	**52,23**	-	-	-	-	-	100,00
Blancafort	347	**74,64**	-	17,20	-	-	-	82,80
Conesa	:	:	:	:	:	:	:	:
Espluga de Francolí, l'	3 061	**67,13**	50,58	38,12	-	11,30	-	-
Forès	:	:	:	:	:	:	:	:
Llorac	:	:	:	:	:	:	:	:
Montblanc	4 980	**65,16**	6,34	33,64	3,25	24,50	-	32,27
Passanant	:	:	:	:	:	:	:	:
Piles, les	:	:	:	:	:	:	:	:
Pira	342	**68,42**	-	-	-	-	-	100,00
Pontils	:	:	:	:	:	:	:	:
Rocafort de Queralt	257	**84,44**	-	30,23	-	-	-	69,77
Santa Coloma de Queralt	2 205	**71,29**	14,30	45,44	4,39	14,49	-	21,38
Sarral	1 224	**67,40**	-	67,39	-	32,61	-	-
Savallà del Comtat	:	:	:	:	:	:	:	:
Senan	:	:	:	:	:	:	:	:
Solivella	574	**69,86**	-	-	100,00	-	-	-
Vallclara	:	:	:	:	:	:	:	:
Vallfogona de Riucorb	:	:	:	:	:	:	:	:
Vilanova de Prades	:	:	:	:	:	:	:	:
Vilaverd	324	**90,43**	-	58,95	-	-	-	41,05
Vimbodí	961	**82,10**	13,43	41,85	8,08	-	-	36,64
Total comarca	**14 633**	**68,86**	**15,98**	**38,07**	**4,56**	**15,41**	**-**	**25,98**

Font: Generalitat de Catalunya. Departament de Governació i Relacions Institucionals.

16.11 Eleccions al Parlament de Catalunya.
17 d'octubre de 1999.

	Electors	**Participació**	Vots a partits (%)				
			PSC	CIU	PP	ERC	IC[1]
Barberà de la Conca	350	**60,29**	44,17	27,67	5,34	16,99	-
Blancafort	319	**68,65**	25,93	40,28	3,70	23,15	-
Conesa	107	**67,29**	15,71	55,71	4,29	17,14	-
Espluga de Francolí, l'	3 033	**63,67**	23,07	52,60	5,72	16,99	-
Forès	66	**65,15**	11,63	74,42	-	9,30	-
Llorac	104	**66,35**	19,40	64,18	2,99	13,43	-
Montblanc	4 920	**62,74**	24,07	48,90	4,84	20,25	-
Passanant	173	**57,23**	15,46	72,16	6,19	6,19	-
Piles, les	140	**67,86**	20,00	51,11	3,33	20,00	-
Pira	346	**66,18**	10,09	27,63	1,75	8,77	-
Pontils	131	**58,78**	14,67	64,00	9,33	10,67	-
Rocafort de Queralt	246	**76,83**	13,83	35,64	4,79	17,55	-
Santa Coloma de Queralt	2 192	**66,01**	18,75	56,74	6,11	16,71	-
Sarral	1 184	**63,09**	15,41	52,16	9,32	21,22	-
Savallà del Comtat	65	**69,23**	15,56	64,44	6,67	11,11	-
Senan	29	**89,66**	16,00	72,00	-	12,00	-
Solivella	563	**78,69**	21,20	41,94	15,44	15,90	-
Vallclara	99	**69,70**	20,29	56,52	5,80	17,39	-
Vallfogona de Riucorb	156	**46,79**	28,17	59,15	2,82	7,04	-
Vilanova de Prades	144	**69,44**	11,00	69,00	4,00	16,00	-
Vilaverd	321	**81,31**	14,84	52,34	1,95	17,97	-
Vimbodí	944	**67,06**	17,83	47,77	7,96	20,54	-
Total comarca	**15 632**	**65,03**	**21,16**	**50,39**	**5,99**	**18,11**	**-**

Font: Generalitat de Catalunya. Departament de Governació i Relacions Institucionals.

(1) IC – Verds (Iniciativa per Catalunya – Verds) es presentava en coalició amb el PSC – CC (Partit dels Socialistes de Catalunya – Ciutadans pel Canvi) a les demarcacions de Girona, Lleida i Tarragona.

16.12 Atur registrat. 1998 i 1999.
Març.

	1998	1999	**Variació absoluta**	Variació relativa
Barberà de la Conca	9	2	**- 7**	- 77,78
Blancafort	1	2	**1**	100,00
Conesa	1	2	**1**	100,00
Espluga de Francolí, l'	107	89	**- 18**	- 16,82
Forès	1	1	**-**	-
Llorac	4	1	**- 3**	- 75,00
Montblanc	157	131	**- 26**	- 16,56
Passanant	-	-	**-**	-
Piles, les	1	1	**-**	-
Pira	8	4	**- 4**	- 50,00
Pontils	1	-	**- 1**	- 100,00
Rocafort de Queralt	2	7	**5**	250,00
Santa Coloma de Queralt	51	46	**- 5**	- 9,80
Sarral	33	25	**- 8**	- 24,24
Savallà del Comtat	1	-	**- 1**	- 100,00
Senan	-	1	**1**	-
Solivella	13	10	**- 3**	- 23,08
Vallclara	4	-	**- 4**	- 100,00
Vallfogona de Riucorb	1	3	**2**	200,00
Vilanova de Prades	2	1	**- 1**	- 50,00
Vilaverd	9	9	**-**	-
Vimbodí	26	34	**8**	30,77
Total comarca	**432**	**369**	**- 63**	**- 14,58**

Font: Generalitat de Catalunya. Departament de Treball.

16.13 Parc d'automòbils. 1998.

	Turismes	Motocicletes	Camions i furgonetes	Tractors industrials	Autobusos i altres	**Total**
Barberà de la Conca	173	36	48	-	2	**259**
Blancafort	177	19	41	-	1	**238**
Conesa	77	9	13	-	1	**100**
Espluga de Francolí, l'	1 405	137	435	16	56	**2 049**
Forès	23	1	12	1	1	**38**
Llorac	43	8	25	-	1	**77**
Montblanc	2 385	206	629	8	62	**3 290**
Passanant	84	6	21	-	1	**112**
Piles, les	91	11	20	1	-	**123**
Pira	169	20	53	1	3	**246**
Pontils	56	4	28	12	20	**120**
Rocafort de Queralt	110	12	24	-	4	**150**
Santa Coloma de Queralt	1 167	129	434	31	93	**1 854**
Sarral	549	73	187	-	8	**817**
Savallà del Comtat	34	4	13	-	-	**51**
Senan	26	3	2	-	1	**32**
Solivella	287	23	80	1	4	**395**
Vallclara	22	9	18	-	3	**52**
Vallfogona de Riucorb	63	12	12	-	1	**88**
Vilanova de Prades	42	4	22	-	-	**68**
Vilaverd	143	11	41	3	6	**204**
Vimbodí	459	66	155	-	6	**686**
Total comarca	**7 585**	**803**	**2 313**	**74**	**274**	**11 049**

Font: Generalitat de Catalunya. Departament de Política Territorial i Obres Públiques.

16.14 Localització de l'activitat econòmica. 1997.
Establiments i professionals. Per sectors.

	Indústria	Construcció	Comerç al detall	Serveis[1]	Professionals i artistes	Total
Barberà de la Conca	7	5	8	5	1	**26**
Blancafort	3	3	4	6	1	**17**
Conesa	2	1	-	3	-	**6**
Espluga de Francolí, l'	32	41	66	98	18	**255**
Forès	-	-	-	-	-	**-**
Llorac	1	-	-	2	1	**4**
Montblanc	89	66	138	193	59	**545**
Passanant	1	1	2	6	1	**11**
Piles, les	-	1	-	4	1	**6**
Pira	7	4	5	9	1	**26**
Pontils	3	2	-	1	-	**6**
Rocafort de Queralt	2	6	4	4	-	**16**
Santa Coloma de Queralt	36	39	50	96	22	**243**
Sarral	40	17	31	31	5	**124**
Savallà del Comtat	-	-	-	1	-	**1**
Senan	-	-	-	-	-	**-**
Solivella	5	6	14	16	2	**43**
Vallclara	1	3	1	6	-	**11**
Vallfogona de Riucorb	-	-	1	5	-	**6**
Vilanova de Prades	-	3	1	6	-	**10**
Vilaverd	5	4	3	7	3	**22**
Vimbodí	16	14	18	24	4	**76**
Total comarca	**250**	**216**	**346**	**523**	**119**	**1 454**

Font: Institut d'Estadística de Catalunya.
(1) Llevat del comerç al detall.

16.15 Localització de l'activitat econòmica. 1997.
Empreses. Per règim jurídic.

	Persona física	Societat anònima	Societat limitada	Comunitat de béns	Societat cooperativa	Altres	Total
Barberà de la Conca	19	1	1	1	1	-	**23**
Blancafort	10	-	1	-	1	-	**12**
Conesa	5	-	-	1	-	-	**6**
Espluga de Francolí, l'	142	10	33	4	7	17	**213**
Forès	-	-	-	-	-	-	**-**
Llorac	2	-	-	-	-	-	**2**
Montblanc	248	16	62	12	6	32	**376**
Passanant	3	-	2	2	-	-	**7**
Piles, les	3	-	1	-	1	-	**5**
Pira	20	-	2	-	1	-	**23**
Pontils	2	1	-	-	-	-	**3**
Rocafort de Queralt	10	-	1	2	1	-	**14**
Santa Coloma de Queralt	119	12	34	3	7	12	**187**
Sarral	81	4	13	2	1	2	**103**
Savallà del Comtat	2	-	-	-	-	-	**2**
Senan	-	-	-	-	-	-	**-**
Solivella	23	-	3	1	2	2	**31**
Vallclara	8	-	2	-	-	-	**10**
Vallfogona de Riucorb	1	1	1	-	-	-	**3**
Vilanova de Prades	3	-	1	-	-	-	**4**
Vilaverd	14	-	1	1	-	-	**16**
Vimbodí	52	2	6	3	1	2	**66**
Total comarca	**767**	**47**	**164**	**32**	**29**	**67**	**1 106**

Font: Institut d'Estadística de Catalunya.

17. Garraf

Índex de taules

17.01 Territori i població. 1998.

17.02 Evolució de la població de dret. 1975-1998.

17.03 Moviment natural de la població. 1997.

17.04 Moviments migratoris interns. Saldos destinació-procedència. 1997.

17.05 Població. Per estat civil. 1996.

17.06 Població. Per nivell d'instrucció. 1996.

17.07 Mobilitat obligada. Desplaçaments residència-treball. 1996.

17.08 Mobilitat obligada. Desplaçaments residència-estudi. 1996.

17.09 Estructura familiar. Llars. Per tipus de nucli. 1996.

17.10 Eleccions municipals. 1999.

17.11 Eleccions al Parlament de Catalunya. 1999.

17.12 Atur registrat. Març. 1998 i 1999.

17.13 Parc d'automòbils. 1998.

17.14 Localització de l'activitat econòmica.
Establiments i professionals. Per sectors. 1997.

17.15 Localització de l'activitat econòmica.
Empreses. Per règim jurídic. 1997.

Toponímia i delimitacions territorials 1975-1999

Per tal de facilitar la consulta i oferir una comparació homogènia del territori en el temps, tota la informació es presenta segons la divisió territorial vigent a 31 de desembre de 1999, independentment dels anys a què fan referència les diferents dades estadístiques.

A continuació es detallen els principals canvis en la toponímia i en les delimitacions territorials produïts durant el període de referència.

Municipi	Data	Canvi produït
Castellet i la Gornal	17.01.90	s'agrega a la comarca de l'Alt Penedès
Olesa de Bonesvalls	17.01.90	s'agrega a la comarca de l'Alt Penedès

Estructura de la població. Per sexes i edats. 1996.

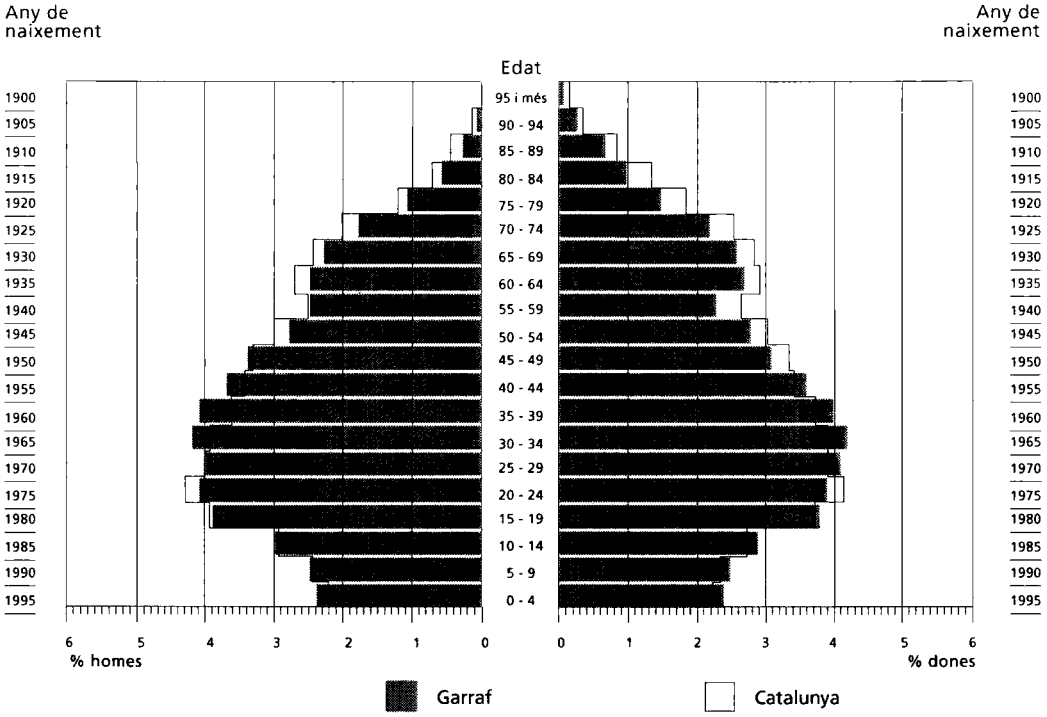

Població ocupada. Per branques d'activitat. 1996.

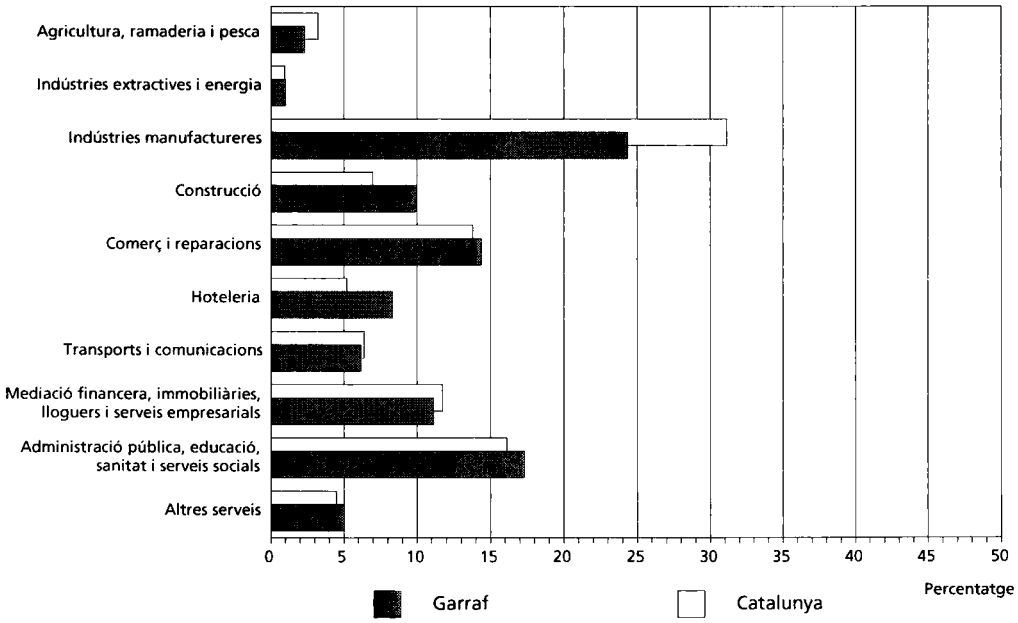

17.01 Territori i població. 1998.

	Altitud metres	Superfície km²	Població habitants	Densitat hab./km²
Canyelles	142	14,1	1 534	108,8
Cubelles	12	13,4	5 390	402,2
Olivella	211	38,8	1 051	27,1
Sant Pere de Ribes	44	40,7	20 213	496,6
Sitges	10	43,7	17 600	402,7
Vilanova i la Geltrú	22	33,5	50 244	1 499,8
Total comarca	..	**184,1**	**96 032**	**521,6**

Font: Institut d'Estadística de Catalunya.
Institut Cartogràfic de Catalunya.

17.02 Evolució de la població de dret. 1975-1998.

	1975	1981	1986	1991	1996	1998
Canyelles	365	565	597	730	1 291	1 534
Cubelles	1 801	2 214	2 458	3 149	4 715	5 390
Olivella	75	111	200	401	954	1 051
Sant Pere de Ribes	8 108	10 517	11 695	13 662	18 695	20 213
Sitges	11 114	11 844	11 889	13 109	16 801	17 600
Vilanova i la Geltrú	41 441	43 833	44 977	45 864	47 979	50 244
Total comarca	**62 904**	**69 084**	**71 816**	**76 915**	**90 435**	**96 032**

Font: Institut d'Estadística de Catalunya.

17.03 Moviment natural de la població. 1997.

	Naixements	Defuncions	**Creixement natural**	Matrimonis
Canyelles	21	9	**12**	18
Cubelles	45	50	**- 5**	25
Olivella	4	5	**- 1**	6
Sant Pere de Ribes	252	123	**129**	118
Sitges	185	150	**35**	118
Vilanova i la Geltrú	485	498	**- 13**	218
Total comarca	**992**	**835**	**157**	**503**

Font: Institut d'Estadística de Catalunya.

17.04 Moviments migratoris interns. 1997.
Saldos destinació-procedència.

	Resta de la comarca	Resta de Catalunya	Resta d'Espanya	Total saldo
Canyelles	15	98	- 1	**112**
Cubelles	- 8	303	13	**308**
Olivella	- 3	25	- 10	**12**
Sant Pere de Ribes	203	460	10	**673**
Sitges	- 132	586	31	**485**
Vilanova i la Geltrú	- 75	608	67	**600**
Total comarca	**-**	**2 080**	**110**	**2 190**

Font: Institut d'Estadística de Catalunya.

17.05 Població. 1996.
Per estat civil.

	Solters/res	Casats/des	Vidus/ídues	Separats/des	Divorciats/des	Total
Canyelles	512	691	63	13	12	**1 291**
Cubelles	1 875	2 413	280	96	51	**4 715**
Olivella	390	493	37	22	12	**954**
Sant Pere de Ribes	8 010	9 248	891	365	181	**18 695**
Sitges	7 229	7 768	1 108	362	334	**16 801**
Vilanova i la Geltrú	19 572	23 789	3 146	923	549	**47 979**
Total comarca	**37 588**	**44 402**	**5 525**	**1 781**	**1 139**	**90 435**

Font: Institut d'Estadística de Catalunya.

17.06 Població. 1996.
Per nivell d'instrucció.

	Nivell d'estudis (%)				Població de 10 anys i més
	sense titulació	primaris	secundaris	universitaris	
Canyelles	16,16	54,15	22,42	7,28	**1 182**
Cubelles	11,77	60,12	19,82	8,28	**4 298**
Olivella	11,18	57,53	21,29	10,00	**850**
Sant Pere de Ribes	15,95	58,21	17,04	8,79	**16 455**
Sitges	20,90	39,27	23,02	16,81	**15 253**
Vilanova i la Geltrú	21,46	52,74	17,01	8,79	**43 530**
Total comarca	**19,55**	**51,79**	**18,41**	**10,26**	**81 568**

Font: Institut d'Estadística de Catalunya.

17.07 Mobilitat obligada. 1996.
Desplaçaments residència-treball.

	Dins del municipi (a)	A altres municipis de la comarca (b)	Fora de la comarca (c)	Des d'altres municipis de la comarca (d)	Des d'altres comarques (e)	Saldo (f)=(d+e)-(b+c)
Canyelles	120	145	246	74	37	**- 280**
Cubelles	592	337	672	332	209	**- 468**
Olivella	54	78	260	10	19	**- 309**
Sant Pere de Ribes	2 214	2 770	2 135	1 283	325	**- 3 297**
Sitges	3 433	549	2 681	1 627	898	**- 705**
Vilanova i la Geltrú	11 172	2 017	3 409	2 570	1 514	**- 1 342**
Total comarca	**17 585**	**5 896**	**9 403**	**5 896**	**3 002**	**- 6 401**

Font: Institut d'Estadística de Catalunya.

17.08 Mobilitat obligada. 1996.
Desplaçaments residència-estudi.

	Dins del municipi (a)	A altres municipis de la comarca (b)	Fora de la comarca (c)	Des d'altres municipis de la comarca (d)	Des d'altres comarques (e)	Saldo (f)=(d+e)-(b+c)
Canyelles	56	90	75	6	7	**- 152**
Cubelles	427	382	153	10	13	**- 512**
Olivella	-	93	80	-	3	**- 170**
Sant Pere de Ribes	2 405	1 067	634	221	21	**- 1 459**
Sitges	2 284	106	881	627	187	**- 173**
Vilanova i la Geltrú	8 299	260	1 387	1 134	2 378	**1 865**
Total comarca	**13 471**	**1 998**	**3 210**	**1 998**	**2 609**	**- 601**

Font: Institut d'Estadística de Catalunya.

17.09 Estructura familiar. 1996.
Llars. Per tipus de nucli.

	Sense nucli		Amb un nucli				
			parelles				
	amb una persona	amb dues o més	sense fills	amb fills	pare o mare amb fills	Amb dos nuclis o més	Total
Canyelles	84	7	106	204	21	22	**444**
Cubelles	325	28	447	724	118	47	**1 689**
Olivella	83	10	66	129	25	15	**328**
Sant Pere de Ribes	862	79	1 354	3 275	475	109	**6 154**
Sitges	1 862	174	1 394	2 449	603	112	**6 594**
Vilanova i la Geltrú	2 664	230	3 779	8 047	1 459	360	**16 539**
Total comarca	**5 880**	**528**	**7 146**	**14 828**	**2 701**	**665**	**31 748**

Font: Institut d'Estadística de Catalunya.

17.10 Eleccions municipals.
13 de juny de 1999.

	Electors	Participació	Vots a partits (%)					
			PSC	CIU	PP	ERC	IC	Altres
Canyelles	1 437	**72,65**	39,03	41,80	6,62	-	12,55	-
Cubelles	4 692	**61,38**	16,57	18,28	7,17	-	22,75	35,24
Olivella	979	**78,04**	22,73	7,36	15,64	-	54,27	-
Sant Pere de Ribes	16 856	**52,60**	48,26	10,08	7,31	-	-	34,35
Sitges	15 575	**58,33**	27,65	25,00	16,39	5,80	4,23	20,94
Vilanova i la Geltrú	43 357	**55,02**	36,40	36,85	8,79	7,72	7,73	2,51
Total comarca	**82 896**	**56,09**	**35,55**	**27,92**	**9,95**	**5,10**	**7,39**	**14,08**

Font: Generalitat de Catalunya. Departament de Governació i Relacions Institucionals.

17.11 Eleccions al Parlament de Catalunya.
17 d'octubre de 1999.

	Electors	Participació	Vots a partits (%)				
			PSC	CIU	PP	ERC	IC
Canyelles	1 483	**63,79**	41,85	37,81	7,67	6,82	4,15
Cubelles	4 910	**54,85**	37,79	36,78	10,22	6,40	6,03
Olivella	1 020	**51,86**	38,62	32,89	10,13	3,63	12,43
Sant Pere de Ribes	16 962	**49,60**	43,89	34,21	8,66	7,36	2,98
Sitges	15 388	**59,16**	32,94	43,10	12,56	7,17	2,63
Vilanova i la Geltrú	43 110	**57,57**	40,13	37,81	7,16	8,67	3,93
Total comarca	**82 873**	**56,11**	**39,29**	**38,08**	**8,71**	**7,92**	**3,73**

Font: Generalitat de Catalunya. Departament de Governació i Relacions Institucionals.

17.12 Atur registrat. 1998 i 1999.
Març.

	1998	1999	**Variació absoluta**	Variació relativa
				%
Canyelles	60	49	**- 11**	- 18,33
Cubelles	233	187	**- 46**	- 19,74
Olivella	34	29	**- 5**	- 14,71
Sant Pere de Ribes	857	601	**- 256**	- 29,87
Sitges	605	475	**- 130**	- 21,49
Vilanova i la Geltrú	2 111	1 460	**- 651**	- 30,84
Total comarca	**3 900**	**2 801**	**- 1 099**	**- 28,18**

Font: Generalitat de Catalunya. Departament de Treball.

17.13 Parc d'automòbils. 1998.

	Turismes	Motocicletes	Camions i furgonetes	Tractors industrials	Autobusos i altres	Total
Canyelles	715	115	166	2	10	**1 008**
Cubelles	2 328	371	541	9	30	**3 279**
Olivella	532	86	138	8	16	**780**
Sant Pere de Ribes	8 096	1 436	1 857	31	169	**11 589**
Sitges	7 229	1 994	1 466	31	143	**10 863**
Vilanova i la Geltrú	19 102	3 775	4 090	106	407	**27 480**
Total comarca	**38 002**	**7 777**	**8 258**	**187**	**775**	**54 999**

Font: Generalitat de Catalunya. Departament de Política Territorial i Obres Públiques.

17.14 Localització de l'activitat econòmica. 1997.
Establiments i professionals. Per sectors.

	Indústria	Construcció	Comerç al detall	Serveis[1]	Professionals i artistes	Total
Canyelles	8	71	14	44	9	**146**
Cubelles	33	118	87	192	45	**475**
Olivella	4	27	2	27	7	**67**
Sant Pere de Ribes	131	315	288	581	243	**1 558**
Sitges	100	301	523	992	433	**2 349**
Vilanova i la Geltrú	280	414	1 043	1 471	533	**3 741**
Total comarca	**556**	**1 246**	**1 957**	**3 307**	**1 270**	**8 336**

Font: Institut d'Estadística de Catalunya.
(1) Llevat del comerç al detall.

17.15 Localització de l'activitat econòmica. 1997.
Empreses. Per règim jurídic.

	Persona física	Societat anònima	Societat limitada	Comunitat de béns	Societat cooperativa	Altres	Total
Canyelles	50	3	16	-	-	5	**74**
Cubelles	201	15	89	2	5	30	**342**
Olivella	37	1	17	-	3	3	**61**
Sant Pere de Ribes	735	47	262	8	27	113	**1 192**
Sitges	787	61	378	16	12	248	**1 502**
Vilanova i la Geltrú	1 525	119	639	22	70	266	**2 641**
Total comarca	**3 335**	**246**	**1 401**	**48**	**117**	**665**	**5 812**

Font: Institut d'Estadística de Catalunya.

18. Garrigues

Índex de taules

18.01 Territori i població. 1998.

18.02 Evolució de la població de dret. 1975-1998.

18.03 Moviment natural de la població. 1997.

18.04 Moviments migratoris interns. Saldos destinació-procedència. 1997.

18.05 Població. Per estat civil. 1996.

18.06 Població. Per nivell d'instrucció. 1996.

18.07 Mobilitat obligada. Desplaçaments residència-treball. 1996.

18.08 Mobilitat obligada. Desplaçaments residència-estudi. 1996.

18.09 Estructura familiar. Llars. Per tipus de nucli. 1996.

18.10 Eleccions municipals. 1999.

18.11 Eleccions al Parlament de Catalunya. 1999.

18.12 Atur registrat. Març. 1998 i 1999.

18.13 Parc d'automòbils. 1998.

18.14 Localització de l'activitat econòmica.
Establiments i professionals. Per sectors. 1997.

18.15 Localització de l'activitat econòmica.
Empreses. Per règim jurídic. 1997.

Toponímia i delimitacions territorials 1975-1999

Per tal de facilitar la consulta i oferir una comparació homogènia del territori en el temps, tota la informació es presenta segons la divisió territorial vigent a 31 de desembre de 1999, independentment dels anys a què fan referència les diferents dades estadístiques.

A continuació es detallen els principals canvis en la toponímia i en les delimitacions territorials produïts durant el període de referència.

Municipi	Data	Canvi produït
Bellaguarda	23.11.83	rebia anteriorment el nom de la Pobla de la Granadella
Bovera	21.04.82	rebia anteriorment el nom de Bobera
Cervià de les Garrigues	12.01.83	rebia anteriorment el nom de Cervià
Cogul, el	11.02.83	rebia anteriorment el nom de Cogull
Granyena de les Garrigues	11.02.83	rebia anteriorment el nom de Grañena
Torregrossa	16.05.88	s'agrega a la comarca del Pla d'Urgell

Estructura de la població. Per sexes i edats. 1996.

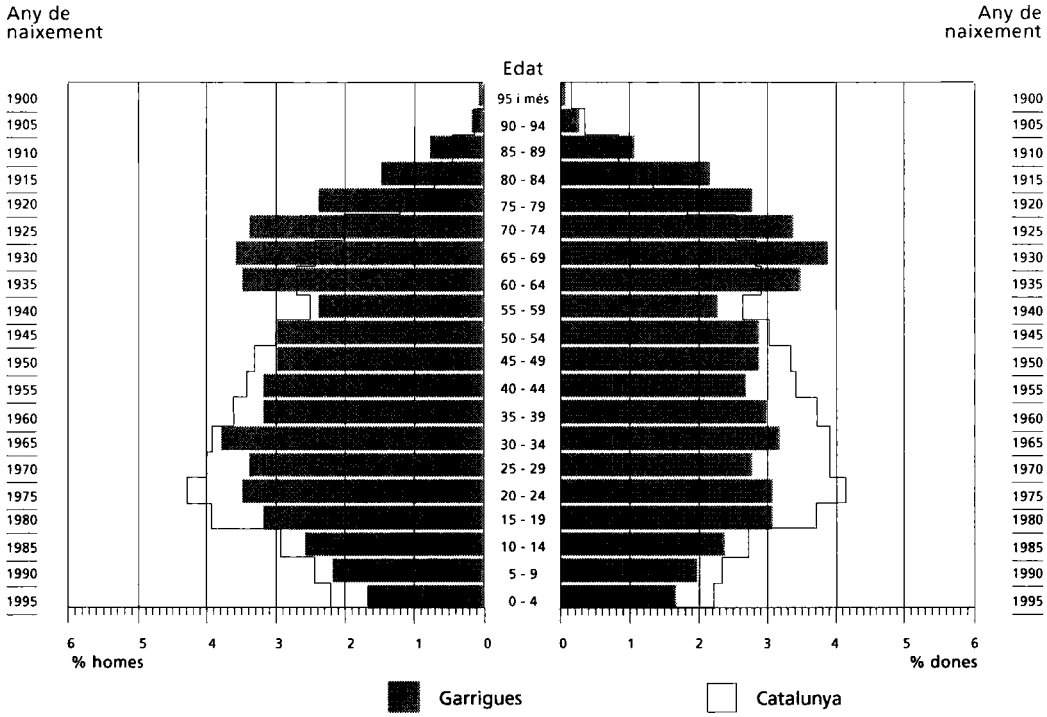

Població ocupada. Per branques d'activitat. 1996.

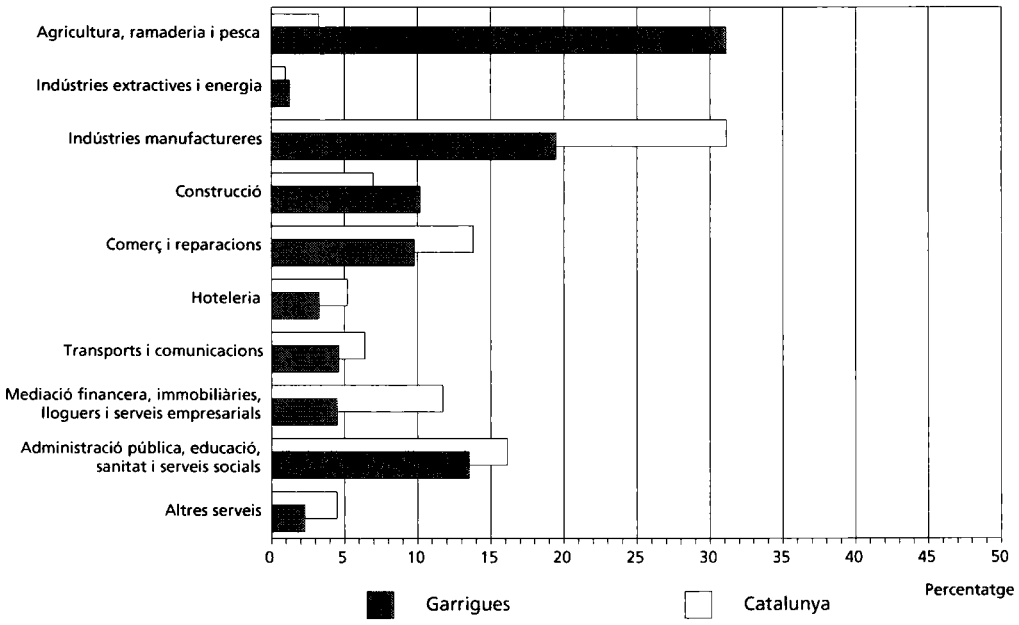

18.01 Territori i població. 1998.

	Altitud metres	Superfície km²	Població habitants	Densitat hab./km²
Albagés, l'	372	26,0	512	19,7
Albi, l'	526	33,0	776	23,5
Arbeca	332	58,6	2 359	40,3
Bellaguarda	640	17,4	363	20,9
Borges Blanques, les	304	61,9	5 181	83,7
Bovera	297	30,9	408	13,2
Castelldans	353	64,9	943	14,5
Cervià de les Garrigues	444	34,4	844	24,5
Cogul, el	279	17,4	228	13,1
Espluga Calba, l'	434	21,6	442	20,5
Floresta, la	316	5,7	174	30,5
Fulleda	581	16,2	115	7,1
Granadella, la	528	88,9	831	9,3
Granyena de les Garrigues	366	20,3	168	8,3
Juncosa	575	76,6	594	7,8
Juneda	264	47,3	3 002	63,5
Omellons, els	385	11,1	266	24,0
Pobla de Cérvoles, la	663	62,4	218	3,5
Puiggròs	334	9,9	255	25,8
Soleràs, el	381	12,6	420	33,3
Tarrés	578	13,0	109	8,4
Torms, els	476	13,4	195	14,6
Vilosell, el	665	18,8	195	10,4
Vinaixa	479	37,4	639	17,1
Total comarca	..	**799,7**	**19 237**	**24,1**

Font: Institut d'Estadística de Catalunya.
Institut Cartogràfic de Catalunya.

18.02 Evolució de la població de dret. 1975-1998.

	1975	1981	1986	1991	1996	1998
Albagés, l'	586	587	595	557	507	512
Albi, l'	792	796	847	797	791	776
Arbeca	2 395	2 380	2 385	2 332	2 313	2 359
Bellaguarda	506	414	399	387	366	363
Borges Blanques, les	5 026	5 174	5 209	5 089	5 190	5 181
Bovera	586	545	504	433	426	408
Castelldans	1 044	1 047	1 016	974	949	943
Cervià de les Garrigues	1 028	933	920	849	862	844
Cogul, el	284	264	246	232	230	228
Espluga Calba, l'	490	471	449	450	445	442
Floresta, la	223	193	191	198	177	174
Fulleda	123	121	122	123	117	115
Granadella, la	1 028	955	948	844	839	831
Granyena de les Garrigues	261	222	200	182	179	168
Juncosa	645	638	604	585	582	594
Juneda	3 110	3 046	3 035	2 949	2 996	3 002
Omellons, els	309	291	285	270	271	266
Pobla de Cérvoles, la	284	231	194	207	198	218
Puiggròs	309	287	287	265	254	255
Soleràs, el	574	541	510	449	424	420
Tarrés	108	109	93	101	108	109
Torms, els	232	234	225	215	198	195
Vilosell, el	254	231	219	214	201	195
Vinaixa	753	759	731	727	650	639
Total comarca	**20 950**	**20 469**	**20 214**	**19 429**	**19 273**	**19 237**

Font: Institut d'Estadística de Catalunya.

18.03 Moviment natural de la població. 1997.

	Naixements	Defuncions	**Creixement natural**	Matrimonis
Albagés, l'	3	6	**- 3**	2
Albi, l'	2	9	**- 7**	2
Arbeca	18	28	**- 10**	8
Bellaguarda	2	2	-	1
Borges Blanques, les	35	66	**- 31**	19
Bovera	3	8	**- 5**	-
Castelldans	8	14	**- 6**	2
Cervià de les Garrigues	5	14	**- 9**	2
Cogul, el	1	6	**- 5**	-
Espluga Calba, l'	1	13	**- 12**	2
Floresta, la	-	7	**- 7**	-
Fulleda	-	1	**- 1**	-
Granadella, la	4	10	**- 6**	1
Granyena de les Garrigues	-	2	**- 2**	-
Juncosa	4	7	**- 3**	1
Juneda	17	36	**- 19**	8
Omellons, els	1	3	**- 2**	-
Pobla de Cérvoles, la	-	2	**- 2**	-
Puiggròs	1	3	**- 2**	1
Soleràs, el	3	8	**- 5**	5
Tarrés	2	1	**1**	-
Torms, els	-	2	**- 2**	1
Vilosell, el	1	6	**- 5**	-
Vinaixa	3	8	**- 5**	1
Total comarca	**114**	**262**	**- 148**	**56**

Font: Institut d'Estadística de Catalunya.

18.04 Moviments migratoris interns. 1997.
Saldos destinació-procedència.

	Resta de la comarca	Resta de Catalunya	Resta d'Espanya	**Total saldo**
Albagés, l'	- 3	2	- 1	**- 2**
Albi, l'	-	2	- 1	**1**
Arbeca	- 11	4	- 4	**- 11**
Bellaguarda	- 1	3	- 1	**1**
Borges Blanques, les	6	3	- 6	**3**
Bovera	-	1	-	**1**
Castelldans	-	- 3	- 1	**- 4**
Cervià de les Garrigues	-	9	- 2	**7**
Cogul, el	-	2	- 1	**1**
Espluga Calba, l'	- 1	12	1	**12**
Floresta, la	2	- 2	- 5	**- 5**
Fulleda	-	-	-	**-**
Granadella, la	1	- 6	4	**- 1**
Granyena de les Garrigues	2	5	- 5	**2**
Juncosa	-	-	- 4	**- 4**
Juneda	4	5	- 1	**8**
Omellons, els	- 3	- 1	-	**- 4**
Pobla de Cérvoles, la	-	10	-	**10**
Puiggròs	1	1	1	**3**
Soleràs, el	1	- 4	- 2	**- 5**
Tarrés	-	4	-	**4**
Torms, els	-	1	-	**1**
Vilosell, el	- 1	5	- 1	**3**
Vinaixa	3	5	-	**8**
Total comarca	**-**	**58**	**- 29**	**29**

Font: Institut d'Estadística de Catalunya.

18.05 Població. 1996.
Per estat civil.

	Solters/res	Casats/des	Vidus/idues	Separats/des	Divorciats/des	**Total**
Albagés, l'	175	285	46	1	-	**507**
Albi, l'	311	400	70	8	2	**791**
Arbeca	793	1 288	209	20	3	**2 313**
Bellaguarda	128	189	43	2	4	**366**
Borges Blanques, les	1 977	2 679	442	66	26	**5 190**
Bovera	139	236	47	3	1	**426**
Castelldans	350	507	85	4	3	**949**
Cervià de les Garrigues	335	423	87	14	3	**862**
Cogul, el	85	119	24	2	-	**230**
Espluga Calba, l'	181	220	41	3	-	**445**
Floresta, la	54	98	23	2	-	**177**
Fulleda	38	69	8	2	-	**117**
Granadella, la	298	447	84	7	3	**839**
Granyena de les Garrigues	66	93	18	1	1	**179**
Juncosa	210	305	61	6	-	**582**
Juneda	1 195	1 513	254	10	24	**2 996**
Omellons, els	94	153	20	3	1	**271**
Pobla de Cérvoles, la	75	100	17	5	1	**198**
Puiggròs	84	152	15	3	-	**254**
Soleràs, el	144	226	50	1	3	**424**
Tarrés	47	54	7	-	-	**108**
Torms, els	69	107	22	-	-	**198**
Vilosell, el	61	99	34	3	4	**201**
Vinaixa	239	330	73	5	3	**650**
Total comarca	**7 148**	**10 092**	**1 780**	**171**	**82**	**19 273**

Font: Institut d'Estadística de Catalunya.

18.06 Població. 1996.
Per nivell d'instrucció.

	Nivell d'estudis (%)				Població de 10 anys i més
	sense titulació	primaris	secundaris	universitaris	
Albagés, l'	4,64	78,48	12,24	4,64	**474**
Albi, l'	13,98	65,54	14,52	5,97	**737**
Arbeca	7,23	72,42	15,21	5,13	**2 143**
Bellaguarda	2,99	85,97	7,46	3,58	**335**
Borges Blanques, les	6,03	66,98	19,69	7,29	**4 758**
Bovera	6,90	81,28	8,37	3,45	**406**
Castelldans	18,35	60,98	12,89	7,78	**861**
Cervià de les Garrigues	2,74	82,59	12,19	2,49	**804**
Cogul, el	7,59	80,80	11,16	0,45	**224**
Espluga Calba, l'	15,64	66,82	11,61	5,92	**422**
Floresta, la	4,85	69,09	16,97	9,09	**165**
Fulleda	4,72	75,47	18,87	0,94	**106**
Granadella, la	6,38	72,45	15,69	5,48	**784**
Granyena de les Garrigues	1,82	72,12	20,00	6,06	**165**
Juncosa	4,52	71,94	18,46	5,08	**531**
Juneda	5,48	69,18	18,26	7,08	**2 755**
Omellons, els	5,93	73,12	15,42	5,53	**253**
Pobla de Cérvoles, la	7,26	75,98	10,61	6,15	**179**
Puiggròs	9,75	77,12	12,71	0,42	**236**
Soleràs, el	2,67	73,06	18,20	6,07	**412**
Tarrés	6,12	61,22	23,47	9,18	**98**
Torms, els	5,35	70,05	20,86	3,74	**187**
Vilosell, el	4,17	75,00	9,90	10,94	**192**
Vinaixa	9,98	67,89	16,31	5,82	**601**
Total comarca	**7,04**	**70,56**	**16,36**	**6,04**	**17 828**

Font: Institut d'Estadística de Catalunya.

18.07 Mobilitat obligada. 1996.
Desplaçaments residència-treball.

	Dins del municipi (a)	A altres municipis de la comarca (b)	Fora de la comarca (c)	Des d'altres municipis de la comarca (d)	Des d'altres comarques (e)	Saldo (f)=(d+e)-(b+c)
Albagés, l'	102	29	23	6	10	- 36
Albi, l'	149	15	89	8	6	- 90
Arbeca	523	49	212	23	31	- 207
Bellaguarda	91	3	29	-	2	- 30
Borges Blanques, les	1 252	125	510	150	173	- 312
Bovera	88	3	29	4	8	- 20
Castelldans	201	14	108	17	24	- 81
Cervià de les Garrigues	205	14	38	8	10	- 34
Cogul, el	42	1	14	7	8	-
Espluga Calba, l'	125	14	35	26	10	- 13
Floresta, la	11	13	33	2	15	- 29
Fulleda	21	5	13	-	1	- 17
Granadella, la	173	10	83	13	27	- 53
Granyena de les Garrigues	33	1	16	1	5	- 11
Juncosa	137	1	41	11	16	- 15
Juneda	761	58	250	101	110	- 97
Omellons, els	48	30	22	7	-	- 45
Pobla de Cérvoles, la	42	6	12	4	17	3
Puiggròs	57	4	9	14	5	6
Soleràs, el	107	4	44	3	6	- 39
Tarrés	6	2	27	-	-	- 29
Torms, els	27	7	22	1	1	- 27
Vilosell, el	28	2	28	3	3	- 24
Vinaixa	115	13	61	14	9	- 51
Total comarca	**4 344**	**423**	**1 748**	**423**	**497**	**- 1 251**

Font: Institut d'Estadística de Catalunya.

18.08 Mobilitat obligada. 1996.
Desplaçaments residència-estudi.

	Dins del municipi (a)	A altres municipis de la comarca (b)	Fora de la comarca (c)	Des d'altres municipis de la comarca (d)	Des d'altres comarques (e)	Saldo (f)=(d+e)-(b+c)
Albagés, l'	45	8	35	-	-	**- 43**
Albi, l'	67	30	40	4	-	**- 66**
Arbeca	214	56	103	1	-	**- 158**
Bellaguarda	39	1	14	-	-	**- 15**
Borges Blanques, les	837	5	239	397	32	**185**
Bovera	33	-	35	1	1	**- 33**
Castelldans	63	32	50	-	-	**- 82**
Cervià de les Garrigues	64	39	30	-	-	**- 69**
Cogul, el	17	1	20	-	-	**- 21**
Espluga Calba, l'	26	22	15	-	-	**- 37**
Floresta, la	-	14	5	-	2	**- 17**
Fulleda	-	11	7	-	-	**- 18**
Granadella, la	62	1	69	-	-	**- 70**
Granyena de les Garrigues	8	-	19	-	2	**- 17**
Juncosa	55	1	37	-	-	**- 38**
Juneda	328	85	197	5	-	**- 277**
Omellons, els	13	24	3	-	-	**- 27**
Pobla de Cérvoles, la	12	6	6	2	-	**- 10**
Puiggròs	6	24	12	1	-	**- 35**
Soleràs, el	20	-	42	-	-	**- 42**
Tarrés	-	7	18	-	-	**- 25**
Torms, els	29	-	-	-	-	**-**
Vilosell, el	9	11	10	-	-	**- 21**
Vinaixa	45	33	43	-	-	**- 76**
Total comarca	**1 992**	**411**	**1 049**	**411**	**37**	**- 1 012**

Font: Institut d'Estadística de Catalunya.

18.09 Estructura familiar. 1996.
Llars. Per tipus de nucli.

	Sense nucli		Amb un nucli				
			parelles				
	amb una persona	amb dues o més	sense fills	amb fills	pare o mare amb fills	Amb dos nuclis o més	**Total**
Albagés, l'	37	1	54	74	6	7	**179**
Albi, l'	53	10	50	124	21	11	**269**
Arbeca	120	10	182	319	60	67	**758**
Bellaguarda	22	2	27	41	8	16	**116**
Borges Blanques, les	290	21	384	837	162	61	**1 755**
Bovera	26	5	33	54	9	15	**142**
Castelldans	69	3	74	141	35	21	**343**
Cervià de les Garrigues	88	6	81	132	25	2	**334**
Cogul, el	23	5	17	30	5	5	**85**
Espluga Calba, l'	23	4	34	62	8	8	**139**
Floresta, la	16	6	19	21	6	3	**71**
Fulleda	6	-	11	19	2	2	**40**
Granadella, la	63	14	66	113	21	19	**296**
Granyena de les Garrigues	19	3	15	24	6	2	**69**
Juncosa	38	6	38	84	15	15	**196**
Juneda	163	17	202	437	95	55	**969**
Omellons, els	11	1	27	43	5	4	**91**
Pobla de Cérvoles, la	24	2	26	21	4	4	**81**
Puiggròs	23	-	26	43	1	2	**95**
Soleràs, el	31	-	22	61	11	13	**138**
Tarrés	14	1	8	12	4	1	**40**
Torms, els	17	1	17	23	6	7	**71**
Vilosell, el	24	-	16	24	12	4	**80**
Vinaixa	57	4	50	96	17	7	**231**
Total comarca	**1 257**	**122**	**1 479**	**2 835**	**544**	**351**	**6 588**

Font: Institut d'Estadística de Catalunya.

18.10 Eleccions municipals.
13 de juny de 1999.

	Electors	**Participació**	Vots a partits (%) PSC	CIU	PP	ERC	IC	Altres
Albagés, l'	445	**84,72**	-	49,57	50,43	-	-	-
Albi, l'	691	**80,61**	17,84	64,87	17,29	-	-	-
Arbeca	1 995	**69,17**	50,90	24,36	11,39	13,34	-	-
Bellaguarda	306	**72,55**	50,23	49,77	-	-	-	-
Borges Blanques, les	4 429	**65,34**	8,16	26,66	5,01	48,49	-	11,68
Bovera	366	**61,48**	-	100,00	-	-	-	-
Castelldans	814	**75,80**	48,49	44,82	6,69	-	-	-
Cervià de les Garrigues	789	**68,19**	-	60,25	-	39,75	-	-
Cogul, el	:	:	:	:	:	:	:	:
Espluga Calba, l'	391	**77,24**	-	44,24	-	-	-	55,76
Floresta, la	:	:	:	:	:	:	:	:
Fulleda	:	:	:	:	:	:	:	:
Granadella, la	728	**78,02**	46,69	53,31	-	-	-	-
Granyena de les Garrigues	:	:	:	:	:	:	:	:
Juncosa	492	**70,73**	-	72,19	27,81	-	-	-
Juneda	2 515	**72,29**	20,83	37,46	5,49	36,22	-	-
Omellons, els	233	**86,70**	-	55,08	44,92	-	-	-
Pobla de Cérvoles, la	:	:	:	:	:	:	:	:
Puiggròs	229	**63,32**	-	100,00	-	-	-	-
Soleràs, el	381	**71,92**	-	100,00	-	-	-	-
Tarrés	:	:	:	:	:	:	:	:
Torms, els	:	:	:	:	:	:	:	:
Vilosell, el	:	:	:	:	:	:	:	:
Vinaixa	552	**78,26**	-	60,62	-	39,38	-	-
Total comarca	**15 356**	**70,98**	**19,52**	**43,05**	**8,43**	**24,35**	**-**	**4,66**

Font: Generalitat de Catalunya. Departament de Governació i Relacions Institucionals.

18.11 Eleccions al Parlament de Catalunya.
17 d'octubre de 1999.

	Electors	Participació	Vots a partits (%)				
			PSC	CIU	PP	ERC	IC[1]
Albagés, l'	444	**70,50**	32,79	46,10	9,42	10,71	-
Albi, l'	677	**73,41**	18,95	58,06	11,09	10,69	-
Arbeca	1 941	**67,95**	37,48	37,25	8,11	16,62	-
Bellaguarda	305	**64,92**	29,44	60,91	0,51	8,12	-
Borges Blanques, les	4 370	**64,00**	18,33	48,37	5,91	25,91	-
Bovera	362	**70,44**	9,49	81,42	2,37	6,32	-
Castelldans	802	**67,71**	34,64	44,13	8,94	10,99	-
Cervià de les Garrigues	764	**61,39**	19,10	54,72	7,51	16,74	-
Cogul, el	198	**64,14**	34,65	33,86	3,15	25,98	-
Espluga Calba, l'	372	**62,90**	19,83	62,93	3,88	11,21	-
Floresta, la	157	**72,61**	5,31	64,60	5,31	24,78	-
Fulleda	101	**70,30**	12,12	56,06	9,09	19,70	-
Granadella, la	718	**73,54**	34,03	51,05	2,68	10,90	-
Granyena de les Garrigues	162	**62,96**	23,00	55,00	5,00	17,00	-
Juncosa	479	**62,63**	14,33	62,67	17,67	5,33	-
Juneda	2 454	**72,98**	25,67	49,63	4,32	19,42	-
Omellons, els	229	**75,11**	21,89	46,15	19,53	10,65	-
Pobla de Cérvoles, la	180	**69,44**	25,20	46,34	10,57	17,07	-
Puiggròs	230	**67,83**	16,03	66,67	5,13	12,18	-
Soleràs, el	372	**73,92**	25,09	64,00	2,55	8,00	-
Tarrés	89	**79,78**	5,63	73,24	5,63	14,08	-
Torms, els	178	**74,72**	32,06	51,15	3,82	12,21	-
Vilosell, el	176	**80,68**	15,60	46,81	4,96	32,62	-
Vinaixa	544	**69,85**	26,93	49,07	4,53	17,87	-
Total comarca	**16 304**	**68,16**	**24,37**	**50,41**	**6,46**	**17,64**	**-**

Font: Generalitat de Catalunya. Departament de Governació i Relacions Institucionals.
(1) IC – Verds (Iniciativa per Catalunya – Verds) es presentava en coalició amb el PSC – CC (Partit dels Socialistes de Catalunya – Ciutadans pel Canvi) a les demarcacions de Girona, Lleida i Tarragona.

18.12 Atur registrat. 1998 i 1999.
Març.

	1998	1999	Variació absoluta	Variació relativa
Albagés, l'	6	6	-	-
Albi, l'	18	14	- 4	- 22,22
Arbeca	33	25	- 8	- 24,24
Bellaguarda	8	8	-	-
Borges Blanques, les	127	106	- 21	- 16,54
Bovera	7	3	- 4	- 57,14
Castelldans	13	13	-	-
Cervià de les Garrigues	21	15	- 6	- 28,57
Cogul, el	6	4	- 2	- 33,33
Espluga Calba, l'	7	4	- 3	- 42,86
Floresta, la	1	4	3	300,00
Fulleda	3	-	- 3	- 100,00
Granadella, la	24	16	- 8	- 33,33
Granyena de les Garrigues	3	1	- 2	- 66,67
Juncosa	6	4	- 2	- 33,33
Juneda	51	46	- 5	- 9,80
Omellons, els	5	4	- 1	- 20,00
Pobla de Cérvoles, la	5	4	- 1	- 20,00
Puiggròs	4	4	-	-
Soleràs, el	9	11	2	22,22
Tarrés	1	-	- 1	-
Torms, els	1	3	2	200,00
Vilosell, el	6	4	- 2	- 33,33
Vinaixa	22	17	- 5	- 22,73
Total comarca	**387**	**316**	**- 71**	**- 18,35**

Font: Generalitat de Catalunya. Departament de Treball.

18.13 Parc d'automòbils. 1998.

	Turismes	Motocicletes	Camions i furgonetes	Tractors industrials	Autobusos i altres	Total
Albagés, l'	231	32	57	1	4	**325**
Albi, l'	367	41	104	9	11	**532**
Arbeca	970	73	415	1	16	**1 475**
Bellaguarda	139	15	59	-	1	**214**
Borges Blanques, les	2 159	193	600	43	86	**3 081**
Bovera	151	14	52	1	2	**220**
Castelldans	382	31	140	-	4	**557**
Cervià de les Garrigues	367	38	112	-	6	**523**
Cogul, el	77	6	39	3	9	**134**
Espluga Calba, l'	203	18	54	1	-	**276**
Floresta, la	75	5	19	-	-	**99**
Fulleda	53	5	22	2	3	**85**
Granadella, la	368	49	111	7	10	**545**
Granyena de les Garrigues	77	10	27	-	2	**116**
Juncosa	286	46	117	2	13	**464**
Juneda	1 170	114	420	11	57	**1 772**
Omellons, els	130	5	31	1	1	**168**
Pobla de Cérvoles, la	82	12	41	2	6	**143**
Puiggròs	129	15	38	-	3	**185**
Soleràs, el	181	8	77	2	4	**272**
Tarrés	37	2	6	-	-	**45**
Torms, els	82	12	24	-	1	**119**
Vilosell, el	106	14	35	-	3	**158**
Vinaixa	246	18	72	5	14	**355**
Total comarca	**8 068**	**776**	**2 672**	**91**	**256**	**11 863**

Font: Generalitat de Catalunya. Departament de Política Territorial i Obres Públiques.

18.14 Localització de l'activitat econòmica. 1997.
Establiments i professionals. Per sectors.

	Indústria	Construcció	Comerç al detall	Serveis[1]	Professionals i artistes	Total
Albagés, l'	6	9	6	9	2	**32**
Albi, l'	10	10	12	22	5	**59**
Arbeca	19	36	30	58	12	**155**
Bellaguarda	3	8	6	6	-	**23**
Borges Blanques, les	47	62	121	187	48	**465**
Bovera	7	1	4	5	1	**18**
Castelldans	9	14	7	17	3	**50**
Cervià de les Garrigues	6	8	11	18	4	**47**
Cogul, el	3	3	4	3	-	**13**
Espluga Calba, l'	5	6	8	4	1	**24**
Floresta, la	1	2	2	1	1	**7**
Fulleda	3	1	1	4	-	**9**
Granadella, la	7	6	14	18	4	**49**
Granyena de les Garrigues	1	2	2	7	-	**12**
Juncosa	4	6	9	12	3	**34**
Juneda	43	37	42	90	24	**236**
Omellons, els	8	1	1	4	-	**14**
Pobla de Cérvoles, la	2	4	3	5	1	**15**
Puiggròs	2	2	2	2	-	**8**
Soleràs, el	3	3	4	7	-	**17**
Tarrés	-	-	1	3	-	**4**
Torms, els	-	-	3	3	-	**6**
Vilosell, el	1	2	2	3	1	**9**
Vinaixa	14	11	9	14	2	**50**
Total comarca	**204**	**234**	**304**	**502**	**112**	**1 356**

Font: Institut d'Estadística de Catalunya.
(1) Llevat del comerç al detall.

18.15 Localització de l'activitat econòmica. 1997.
Empreses. Per règim jurídic.

	Persona física	Societat anònima	Societat limitada	Comunitat de béns	Societat cooperativa	Altres	Total
Albagés, l'	19	1	3	-	2	-	**25**
Albi, l'	38	1	2	1	1	1	**44**
Arbeca	87	-	17	5	5	8	**122**
Bellaguarda	16	-	3	-	2	-	**21**
Borges Blanques, les	227	16	60	18	11	16	**348**
Bovera	12	-	2	-	2	1	**17**
Castelldans	30	-	3	2	5	3	**43**
Cervià de les Garrigues	30	-	7	2	1	5	**45**
Cogul, el	6	-	4	-	1	-	**11**
Espluga Calba, l'	16	-	-	-	2	-	**18**
Floresta, la	5	-	-	-	1	-	**6**
Fulleda	3	-	1	1	2	-	**7**
Granadella, la	30	3	4	-	3	2	**42**
Granyena de les Garrigues	7	-	1	1	1	-	**10**
Juncosa	28	-	-	-	2	2	**32**
Juneda	118	6	40	6	14	10	**194**
Omellons, els	6	-	1	1	2	-	**10**
Pobla de Cérvoles, la	7	-	2	-	1	-	**10**
Puiggròs	5	1	2	-	-	-	**8**
Soleràs, el	8	-	3	1	2	1	**15**
Tarrés	2	-	-	-	-	-	**2**
Torms, els	3	-	-	-	1	-	**4**
Vilosell, el	5	-	-	-	2	-	**7**
Vinaixa	26	5	3	1	2	4	**41**
Total comarca	**734**	**33**	**158**	**39**	**65**	**53**	**1 082**

Font: Institut d'Estadística de Catalunya.

19. Garrotxa

Índex de taules

19.01 Territori i població. 1998.

19.02 Evolució de la població de dret. 1975-1998.

19.03 Moviment natural de la població. 1997.

19.04 Moviments migratoris interns. Saldos destinació-procedència. 1997.

19.05 Població. Per estat civil. 1996.

19.06 Població. Per nivell d'instrucció. 1996.

19.07 Mobilitat obligada. Desplaçaments residència-treball. 1996.

19.08 Mobilitat obligada. Desplaçaments residència-estudi. 1996.

19.09 Estructura familiar. Llars. Per tipus de nucli. 1996.

19.10 Eleccions municipals. 1999.

19.11 Eleccions al Parlament de Catalunya. 1999.

19.12 Atur registrat. Març. 1998 i 1999.

19.13 Parc d'automòbils. 1998.

19.14 Localització de l'activitat econòmica.
Establiments i professionals. Per sectors. 1997.

19.15 Localització de l'activitat econòmica.
Empreses. Per règim jurídic. 1997.

Toponímia i delimitacions territorials 1975-1999

Per tal de facilitar la consulta i oferir una comparació homogènia del territori en el temps, tota la informació es presenta segons la divisió territorial vigent a 31 de desembre de 1999, independentment dels anys a què fan referència les diferents dades estadístiques.

A continuació es detallen els principals canvis en la toponímia i en les delimitacions territorials produïts durant el període de referència.

Municipi	Data	Canvi produït
Planes d'Hostoles, les	21.04.82	rebia anteriorment el nom de las Planas

Estructura de la població. Per sexes i edats. 1996.

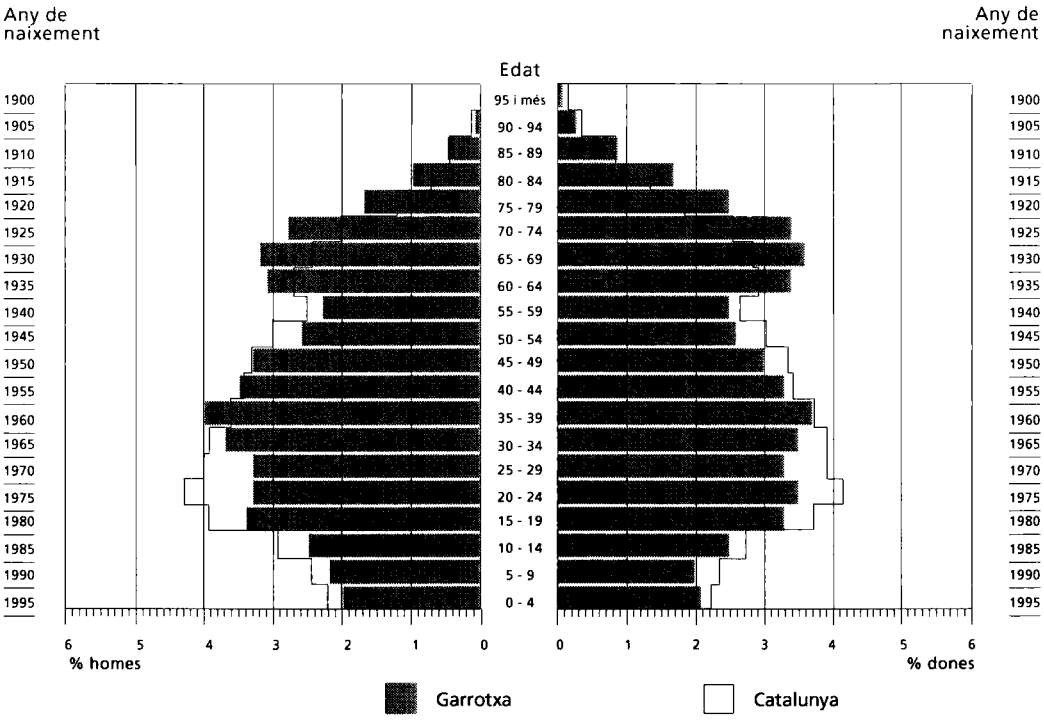

Població ocupada. Per branques d'activitat. 1996.

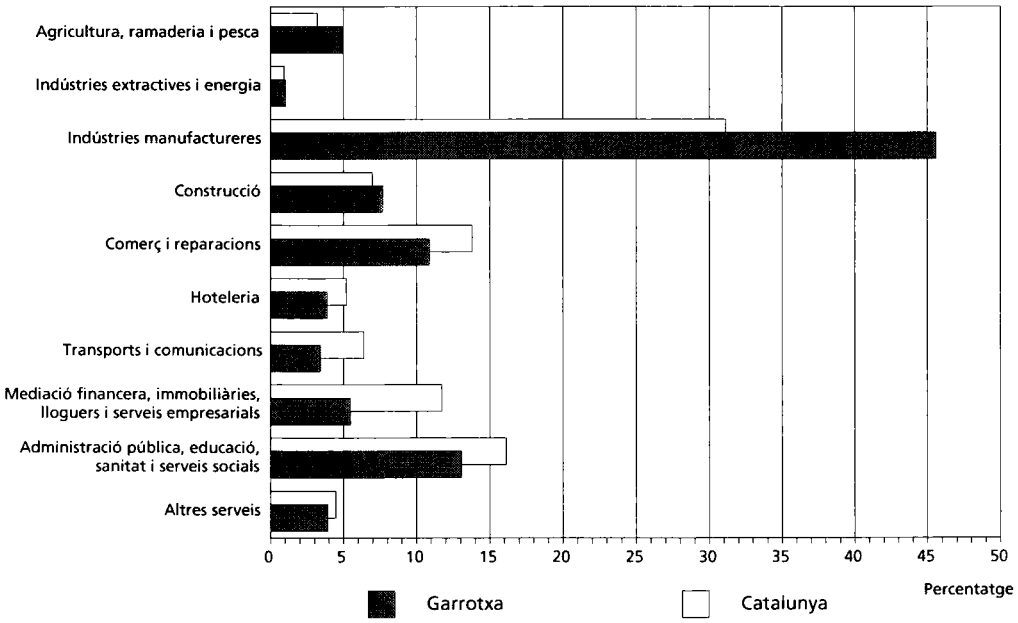

19.01 Territori i població. 1998.

	Altitud metres	Superfície km²	Població habitants	Densitat hab./km²
Argelaguer	183	12,7	365	28,7
Besalú	151	4,8	1 991	414,8
Beuda	338	35,7	130	3,6
Castellfollit de la Roca	296	0,7	981	1 401,4
Maià de Montcal	241	17,0	329	19,4
Mieres	286	26,1	318	12,2
Montagut	276	93,4	801	8,6
Olot	443	29,1	27 644	950,0
Planes d'Hostoles, les	370	37,0	1 745	47,2
Preses, les	474	9,5	1 320	138,9
Riudaura	572	24,2	390	16,1
Sales de Llierca	260	36,4	65	1,8
Sant Aniol de Finestres	415	47,5	251	5,3
Sant Feliu de Pallerols	473	34,9	1 137	32,6
Sant Ferriol	366	41,8	177	4,2
Sant Jaume de Llierca	203	7,1	711	100,1
Sant Joan les Fonts	342	31,9	2 777	87,1
Santa Pau	496	48,8	1 448	29,7
Tortellà	276	11,0	709	64,5
Vall d'en Bas, la	518	90,5	2 501	27,6
Vall de Bianya, la	367	94,0	1 129	12,0
Total comarca	..	**734,2**	**46 919**	**63,9**

Font: Institut d'Estadística de Catalunya.
Institut Cartogràfic de Catalunya.

19.02 Evolució de la població de dret. 1975-1998.

	1975	1981	1986	1991	1996	1998
Argelaguer	409	362	336	363	361	365
Besalú	1 996	2 091	2 137	2 098	2 031	1 991
Beuda	143	107	112	130	120	130
Castellfollit de la Roca	1 202	1 144	1 088	1 029	1 006	981
Maià de Montcal	419	385	375	325	320	329
Mieres	506	396	359	339	300	318
Montagut	887	797	818	774	771	801
Olot	23 179	25 072	25 554	26 713	27 482	27 644
Planes d'Hostoles, les	1 924	1 861	1 845	1 803	1 743	1 745
Preses, les	1 285	1 403	1 351	1 300	1 327	1 320
Riudaura	507	431	386	364	389	390
Sales de Llierca	65	39	54	54	66	65
Sant Aniol de Finestres	307	275	273	237	251	251
Sant Feliu de Pallerols	1 191	1 139	1 068	1 087	1 101	1 137
Sant Ferriol	277	221	180	201	188	177
Sant Jaume de Llierca	855	791	775	757	761	711
Sant Joan les Fonts	2 926	2 924	2 933	2 821	2 745	2 777
Santa Pau	1 246	1 274	1 316	1 391	1 445	1 448
Tortellà	806	767	751	692	683	709
Vall d'en Bas, la	3 220	2 640	2 597	2 531	2 542	2 501
Vall de Bianya, la	1 196	1 126	1 060	1 051	1 076	1 129
Total comarca	**44 546**	**45 245**	**45 368**	**46 060**	**46 708**	**46 919**

Font: Institut d'Estadística de Catalunya.

19.03 Moviment natural de la població. 1997.

	Naixements	Defuncions	**Creixement natural**	Matrimonis
Argelaguer	3	7	**- 4**	4
Besalú	10	18	**- 8**	7
Beuda	1	2	**- 1**	-
Castellfollit de la Roca	5	15	**- 10**	2
Maià de Montcal	3	3	-	-
Mieres	6	5	**1**	1
Montagut	2	10	**- 8**	5
Olot	246	276	**- 30**	120
Planes d'Hostoles, les	13	12	**1**	6
Preses, les	9	15	**- 6**	3
Riudaura	1	1	-	1
Sales de Llierca	1	-	**1**	-
Sant Aniol de Finestres	-	1	**- 1**	1
Sant Feliu de Pallerols	14	12	**2**	3
Sant Ferriol	2	4	**- 2**	-
Sant Jaume de Llierca	6	5	**1**	1
Sant Joan les Fonts	15	24	**- 9**	10
Santa Pau	10	13	**- 3**	7
Tortellà	4	4	-	-
Vall d'en Bas, la	18	33	**- 15**	7
Vall de Bianya, la	7	9	**- 2**	8
Total comarca	**376**	**469**	**- 93**	**186**

Font: Institut d'Estadística de Catalunya.

19.04 Moviments migratoris interns. 1997.
Saldos destinació-procedència.

	Resta de la comarca	Resta de Catalunya	Resta d'Espanya	**Total saldo**
Argelaguer	2	5	-	**7**
Besalú	- 17	- 12	- 4	**- 33**
Beuda	7	- 8	- 1	**- 2**
Castellfollit de la Roca	- 14	- 4	- 1	**- 19**
Maià de Montcal	- 3	8	-	**5**
Mieres	- 1	6	- 1	**4**
Montagut	9	17	7	**33**
Olot	2	43	7	**52**
Planes d'Hostoles, les	- 3	8	1	**6**
Preses, les	- 1	12	- 3	**8**
Riudaura	1	1	-	**2**
Sales de Llierca	2	- 1	-	**1**
Sant Aniol de Finestres	- 3	- 4	- 1	**- 8**
Sant Feliu de Pallerols	- 1	25	-	**24**
Sant Ferriol	- 1	2	-	**1**
Sant Jaume de Llierca	2	-	- 4	**- 2**
Sant Joan les Fonts	9	11	- 3	**17**
Santa Pau	12	- 4	-	**8**
Tortellà	7	29	1	**37**
Vall d'en Bas, la	- 13	5	- 3	**- 11**
Vall de Bianya, la	4	19	- 3	**20**
Total comarca	**-**	**158**	**- 8**	**150**

Font: Institut d'Estadística de Catalunya.

19.05 Població. 1996.
Per estat civil.

	Solters/res	Casats/des	Vidus/idues	Separats/des	Divorciats/des	**Total**
Argelaguer	131	192	26	8	4	**361**
Besalú	755	1 080	163	19	14	**2 031**
Beuda	48	65	7	-	-	**120**
Castellfollit de la Roca	366	524	98	16	2	**1 006**
Maià de Montcal	138	148	30	1	3	**320**
Mieres	112	156	30	2	-	**300**
Montagut	319	373	70	4	5	**771**
Olot	10 479	14 096	2 294	461	152	**27 482**
Planes d'Hostoles, les	627	964	142	9	1	**1 743**
Preses, les	535	678	100	7	7	**1 327**
Riudaura	163	194	24	5	3	**389**
Sales de Llierca	26	33	1	4	2	**66**
Sant Aniol de Finestres	97	127	22	4	1	**251**
Sant Feliu de Pallerols	406	583	100	6	6	**1 101**
Sant Ferriol	91	75	16	3	3	**188**
Sant Jaume de Llierca	247	433	70	10	1	**761**
Sant Joan les Fonts	1 020	1 449	225	40	11	**2 745**
Santa Pau	578	737	106	15	9	**1 445**
Tortellà	253	348	70	9	3	**683**
Vall d'en Bas, la	988	1 344	188	10	12	**2 542**
Vall de Bianya, la	417	546	92	14	7	**1 076**
Total comarca	**17 796**	**24 145**	**3 874**	**647**	**246**	**46 708**

Font: Institut d'Estadística de Catalunya.

19.06 Població. 1996.
Per nivell d'instrucció.

	Nivell d'estudis (%)				Població de 10 anys i més
	sense titulació	primaris	secundaris	universitaris	
Argelaguer	23,27	55,97	12,58	8,18	**318**
Besalú	20,26	56,83	15,84	7,07	**1 881**
Beuda	12,39	53,98	26,55	7,08	**113**
Castellfollit de la Roca	17,54	57,97	19,36	5,13	**935**
Maià de Montcal	37,33	31,33	19,67	11,67	**300**
Mieres	18,09	58,51	15,60	7,80	**282**
Montagut	28,13	52,18	11,67	8,02	**711**
Olot	19,43	58,16	14,99	7,43	**25 024**
Planes d'Hostoles, les	6,96	70,24	16,94	5,85	**1 623**
Preses, les	29,38	52,67	13,00	4,94	**1 215**
Riudaura	17,86	50,27	20,60	11,26	**364**
Sales de Llierca	11,86	49,15	11,86	27,12	**59**
Sant Aniol de Finestres	6,69	67,78	18,83	6,69	**239**
Sant Feliu de Pallerols	10,30	58,68	20,12	10,89	**1 019**
Sant Ferriol	4,62	67,05	18,50	9,83	**173**
Sant Jaume de Llierca	3,50	73,58	17,23	5,69	**685**
Sant Joan les Fonts	13,29	62,43	19,33	4,95	**2 566**
Santa Pau	30,46	44,61	18,11	6,81	**1 336**
Tortellà	22,87	52,37	14,51	10,25	**634**
Vall d'en Bas, la	12,16	64,60	15,83	7,42	**2 319**
Vall de Bianya, la	30,72	43,85	15,87	9,56	**983**
Total comarca	**18,77**	**58,12**	**15,79**	**7,32**	**42 779**

Font: Institut d'Estadística de Catalunya.

19.07 Mobilitat obligada. 1996.
Desplaçaments residència-treball.

	Dins del municipi (a)	A altres municipis de la comarca (b)	Fora de la comarca (c)	Des d'altres municipis de la comarca (d)	Des d'altres comarques (e)	Saldo (f)=(d+e)-(b+c)
Argelaguer	31	73	30	93	17	**7**
Besalú	508	154	174	157	174	**3**
Beuda	18	14	14	57	31	**60**
Castellfollit de la Roca	152	204	47	86	10	**- 155**
Maià de Montcal	71	35	40	20	29	**- 26**
Mieres	63	15	36	9	13	**- 29**
Montagut	118	150	37	90	10	**- 87**
Olot	8 419	1 553	772	1 742	575	**- 8**
Planes d'Hostoles, les	446	94	153	27	106	**- 114**
Preses, les	163	348	35	405	33	**55**
Riudaura	47	109	19	13	2	**- 113**
Sales de Llierca	15	10	6	-	1	**- 15**
Sant Aniol de Finestres	90	1	34	15	43	**23**
Sant Feliu de Pallerols	242	120	96	60	34	**- 122**
Sant Ferriol	43	18	27	27	29	**11**
Sant Jaume de Llierca	130	152	27	177	26	**24**
Sant Joan les Fonts	592	498	56	676	69	**191**
Santa Pau	301	274	45	104	13	**- 202**
Tortellà	154	75	41	112	46	**42**
Vall d'en Bas, la	519	441	66	286	44	**- 177**
Vall de Bianya, la	237	217	40	399	35	**177**
Total comarca	**12 359**	**4 555**	**1 795**	**4 555**	**1 340**	**- 455**

Font: Institut d'Estadística de Catalunya.

19.08 Mobilitat obligada. 1996.
Desplaçaments residència-estudi.

	Dins del municipi (a)	A altres municipis de la comarca (b)	Fora de la comarca (c)	Des d'altres municipis de la comarca (d)	Des d'altres comarques (e)	Saldo (f)=(d+e)-(b+c)
Argelaguer	27	18	15	1	1	**- 31**
Besalú	161	65	108	47	6	**- 120**
Beuda	-	7	9	-	-	**- 16**
Castellfollit de la Roca	67	67	35	16	-	**- 86**
Maià de Montcal	-	25	17	1	-	**- 41**
Mieres	14	3	16	1	12	**- 6**
Montagut	46	59	12	15	5	**- 51**
Olot	4 411	73	928	1 232	430	**661**
Planes d'Hostoles, les	158	39	123	7	1	**- 154**
Preses, les	19	201	37	67	1	**- 170**
Riudaura	30	24	15	12	-	**- 27**
Sales de Llierca	-	10	2	-	-	**- 12**
Sant Aniol de Finestres	2	6	26	-	1	**- 31**
Sant Feliu de Pallerols	77	22	77	8	7	**- 84**
Sant Ferriol	-	17	4	1	54	**34**
Sant Jaume de Llierca	70	38	16	4	-	**- 50**
Sant Joan les Fonts	167	269	76	22	8	**- 315**
Santa Pau	73	179	39	5	4	**- 209**
Tortellà	52	20	23	1	6	**- 36**
Vall d'en Bas, la	167	227	93	68	4	**- 248**
Vall de Bianya, la	-	149	26	10	4	**- 161**
Total comarca	**5 541**	**1 518**	**1 697**	**1 518**	**544**	**- 1 153**

Font: Institut d'Estadística de Catalunya.

19.09 Estructura familiar. 1996.
Llars. Per tipus de nucli.

	Sense nucli		Amb un nucli				
			parelles				
	amb una persona	amb dues o més	sense fills	amb fills	pare o mare amb fills	Amb dos nuclis o més	**Total**
Argelaguer	28	2	39	42	11	9	**131**
Besalú	115	7	163	312	62	37	**696**
Beuda	13	2	10	15	3	2	**45**
Castellfollit de la Roca	86	10	95	159	32	5	**387**
Maià de Montcal	19	4	24	42	10	9	**108**
Mieres	20	8	23	37	10	5	**103**
Montagut	47	10	59	121	22	12	**271**
Olot	2 042	163	2 356	4 357	840	267	**10 025**
Planes d'Hostoles, les	80	12	154	265	41	28	**580**
Preses, les	54	8	92	212	29	26	**421**
Riudaura	26	5	20	63	10	8	**132**
Sales de Llierca	5	-	5	10	1	1	**22**
Sant Aniol de Finestres	23	2	11	32	10	8	**86**
Sant Feliu de Pallerols	71	8	98	161	42	13	**393**
Sant Ferriol	9	3	13	23	8	4	**60**
Sant Jaume de Llierca	47	4	82	109	12	13	**267**
Sant Joan les Fonts	156	9	228	442	75	36	**946**
Santa Pau	53	14	88	220	34	37	**446**
Tortellà	66	8	61	90	21	15	**261**
Vall d'en Bas, la	115	18	176	376	63	66	**814**
Vall de Bianya, la	72	6	84	151	36	26	**375**
Total comarca	**3 147**	**303**	**3 881**	**7 239**	**1 372**	**627**	**16 569**

Font: Institut d'Estadística de Catalunya.

19.10 Eleccions municipals.
13 de juny de 1999.

	Electors	**Participació**	Vots a partits (%)					
			PSC	CIU	PP	ERC	IC	Altres
Argelaguer	309	**72,82**	-	100,00	-	-	-	-
Besalú	1 718	**65,60**	-	100,00	-	-	-	-
Beuda	:	:	:	:	:	:	:	:
Castellfollit de la Roca	842	**78,03**	31,02	68,98	-	-	-	-
Maià de Montcal	284	**83,45**	-	54,74	-	-	-	45,26
Mieres	284	**83,10**	-	56,22	-	43,78	-	-
Montagut	690	**44,78**	-	100,00	-	-	-	-
Olot	23 372	**62,05**	43,43	35,60	7,09	8,07	5,82	-
Planes d'Hostoles, les	1 507	**71,60**	-	71,55	-	-	-	28,45
Preses, les	1 129	**82,64**	64,52	-	-	-	-	35,48
Riudaura	360	**61,94**	-	100,00	-	-	-	-
Sales de Llierca	:	:	:	:	:	:	:	:
Sant Aniol de Finestres	242	**70,25**	-	100,00	-	-	-	-
Sant Feliu de Pallerols	971	**81,57**	-	41,10	12,30	-	-	46,60
Sant Ferriol	:	:	:	:	:	:	:	:
Sant Jaume de Llierca	635	**71,34**	-	100,00	-	-	-	-
Sant Joan les Fonts	2 407	**69,96**	24,72	75,28	-	-	-	-
Santa Pau	1 249	**71,34**	19,43	20,57	-	-	-	60,00
Tortellà	641	**57,10**	-	100,00	-	-	-	-
Vall d'en Bas, la	2 157	**76,59**	-	53,70	-	-	-	46,30
Vall de Bianya, la	937	**77,37**	40,56	59,44	-	-	-	-
Total comarca	**39 734**	**66,09**	**31,12**	**46,92**	**4,39**	**4,97**	**3,29**	**9,31**

Font: Generalitat de Catalunya. Departament de Governació i Relacions Institucionals.

19.11 Eleccions al Parlament de Catalunya.
17 d'octubre de 1999.

	Electors	Participació	Vots a partits (%)				
			PSC	CIU	PP	ERC	IC[1]
Argelaguer	301	**66,45**	19,49	57,95	2,56	16,41	-
Besalú	1 706	**71,28**	25,27	55,90	2,51	15,15	-
Beuda	106	**63,21**	28,36	61,19	1,49	8,96	-
Castellfollit de la Roca	829	**72,98**	22,74	59,36	5,02	10,20	-
Maià de Montcal	281	**71,89**	25,13	46,73	5,53	20,10	-
Mieres	276	**67,03**	12,15	60,77	3,87	20,99	-
Montagut	677	**51,40**	16,52	63,19	5,22	13,33	-
Olot	23 089	**65,01**	27,59	52,35	4,98	13,17	-
Planes d'Hostoles, les	1 490	**74,16**	13,58	71,56	1,93	10,37	-
Preses, les	1 144	**70,80**	24,00	62,69	2,99	7,84	-
Riudaura	354	**66,95**	21,10	60,34	2,53	13,92	-
Sales de Llierca	54	**77,78**	42,50	30,00	-	22,50	-
Sant Aniol de Finestres	239	**73,64**	12,14	69,94	4,05	12,14	-
Sant Feliu de Pallerols	961	**75,34**	13,46	61,57	8,98	14,17	-
Sant Ferriol	163	**52,15**	9,41	60,00	5,88	12,94	-
Sant Jaume de Llierca	626	**72,52**	20,31	57,40	6,40	13,91	-
Sant Joan les Fonts	2 410	**69,88**	19,57	61,10	2,46	15,49	-
Santa Pau	1 246	**64,93**	11,11	65,54	3,25	18,85	-
Tortellà	612	**67,97**	27,60	52,30	4,60	11,86	-
Vall d'en Bas, la	2 141	**72,58**	14,23	66,28	3,51	13,97	-
Vall de Bianya, la	930	**70,00**	17,91	61,53	4,98	13,86	-
Total comarca	**39 635**	**67,06**	**23,62**	**56,52**	**4,45**	**13,45**	**-**

Font: Generalitat de Catalunya. Departament de Governació i Relacions Institucionals.
(1) IC – Verds (Iniciativa per Catalunya – Verds) es presentava en coalició amb el PSC – CC (Partit dels Socialistes de Catalunya – Ciutadans pel Canvi) a les demarcacions de Girona, Lleida i Tarragona.

19.12 Atur registrat. 1998 i 1999.
Març.

	1998	1999	Variació absoluta	Variació relativa
Argelaguer	7	8	1	14,29
Besalú	42	38	- 4	- 9,52
Beuda	3	2	- 1	- 33,33
Castellfollit de la Roca	34	35	1	2,94
Maià de Montcal	4	3	- 1	- 25,00
Mieres	7	6	- 1	- 14,29
Montagut	19	18	- 1	- 5,26
Olot	764	609	- 155	- 20,29
Planes d'Hostoles, les	60	50	- 10	- 16,67
Preses, les	24	17	- 7	- 29,17
Riudaura	9	9	-	-
Sales de Llierca	1	-	- 1	- 100,00
Sant Aniol de Finestres	4	3	- 1	- 25,00
Sant Feliu de Pallerols	29	20	- 9	- 31,03
Sant Ferriol	4	1	- 3	- 75,00
Sant Jaume de Llierca	21	24	3	14,29
Sant Joan les Fonts	57	52	- 5	- 8,77
Santa Pau	39	35	- 4	- 10,26
Tortellà	27	22	- 5	- 18,52
Vall d'en Bas, la	60	51	- 9	- 15,00
Vall de Bianya, la	14	15	1	7,14
Total comarca	**1 229**	**1 018**	**- 211**	**- 17,17**

Font: Generalitat de Catalunya. Departament de Treball.

19.13 Parc d'automòbils. 1998.

	Turismes	Motocicletes	Camions i furgonetes	Tractors industrials	Autobusos i altres	Total
Argelaguer	178	36	84	2	7	**307**
Besalú	954	89	270	43	82	**1 438**
Beuda	84	19	47	2	5	**157**
Castellfollit de la Roca	463	59	124	8	20	**674**
Maià de Montcal	212	29	83	7	15	**346**
Mieres	153	27	68	-	1	**249**
Montagut	346	59	167	3	15	**590**
Olot	12 943	1 678	3 562	47	243	**18 473**
Planes d'Hostoles, les	882	136	255	1	15	**1 289**
Preses, les	628	66	271	18	23	**1 006**
Riudaura	176	33	85	-	2	**296**
Sales de Llierca	46	15	18	-	1	**80**
Sant Aniol de Finestres	118	22	92	9	15	**256**
Sant Feliu de Pallerols	559	86	179	2	21	**847**
Sant Ferriol	97	16	43	1	3	**160**
Sant Jaume de Llierca	373	44	146	-	7	**570**
Sant Joan les Fonts	1 428	191	571	14	54	**2 258**
Santa Pau	773	119	280	3	13	**1 188**
Tortellà	284	58	127	-	9	**478**
Vall d'en Bas, la	1 262	181	472	14	44	**1 973**
Vall de Bianya, la	638	120	280	1	15	**1 054**
Total comarca	**22 597**	**3 083**	**7 224**	**175**	**610**	**33 689**

Font: Generalitat de Catalunya. Departament de Política Territorial i Obres Públiques.

19.14 Localització de l'activitat econòmica. 1997.
Establiments i professionals. Per sectors.

	Indústria	Construcció	Comerç al detall	Serveis[1]	Professionals i artistes	**Total**
Argelaguer	11	12	5	11	1	**40**
Besalú	34	24	67	95	25	**245**
Beuda	4	4	-	3	-	**11**
Castellfollit de la Roca	12	23	24	25	11	**95**
Maià de Montcal	5	11	2	11	2	**31**
Mieres	6	3	5	6	3	**23**
Montagut	11	29	9	33	4	**86**
Olot	379	426	686	916	335	**2 742**
Planes d'Hostoles, les	24	29	35	51	13	**152**
Preses, les	27	41	29	46	6	**149**
Riudaura	6	8	2	11	5	**32**
Sales de Llierca	-	2	-	5	-	**7**
Sant Aniol de Finestres	4	7	2	11	2	**26**
Sant Feliu de Pallerols	22	15	20	40	15	**112**
Sant Ferriol	7	7	4	10	1	**29**
Sant Jaume de Llierca	19	16	16	16	1	**68**
Sant Joan les Fonts	54	74	43	77	16	**264**
Santa Pau	21	29	11	49	10	**120**
Tortellà	13	12	15	11	5	**56**
Vall d'en Bas, la	38	55	39	67	16	**215**
Vall de Bianya, la	33	19	15	46	11	**124**
Total comarca	**730**	**846**	**1 029**	**1 540**	**482**	**4 627**

Font: Institut d'Estadística de Catalunya.
(1) Llevat del comerç al detall.

19.15 Localització de l'activitat econòmica. 1997.
Empreses. Per règim jurídic.

	Persona física	Societat anònima	Societat limitada	Comunitat de béns	Societat cooperativa	Altres	**Total**
Argelaguer	13	3	3	-	1	3	**23**
Besalú	118	9	26	4	-	5	**162**
Beuda	2	1	-	-	-	2	**5**
Castellfollit de la Roca	50	4	13	2	-	1	**70**
Maià de Montcal	16	-	7	-	-	1	**24**
Mieres	6	1	2	-	-	1	**10**
Montagut	41	3	11	1	-	2	**58**
Olot	1 130	140	441	65	28	170	**1 974**
Planes d'Hostoles, les	80	6	21	2	2	9	**120**
Preses, les	48	6	26	5	2	8	**95**
Riudaura	22	-	2	-	-	1	**25**
Sales de Llierca	3	-	-	1	-	-	**4**
Sant Aniol de Finestres	6	5	4	-	-	1	**16**
Sant Feliu de Pallerols	46	6	15	1	2	3	**73**
Sant Ferriol	3	1	-	-	-	4	**8**
Sant Jaume de Llierca	31	4	17	1	-	3	**56**
Sant Joan les Fonts	115	26	34	4	2	5	**186**
Santa Pau	69	2	17	2	2	6	**98**
Tortellà	31	5	6	1	-	1	**44**
Vall d'en Bas, la	100	10	27	6	2	7	**152**
Vall de Bianya, la	57	12	21	2	-	6	**98**
Total comarca	**1 987**	**244**	**693**	**97**	**41**	**239**	**3 301**

Font: Institut d'Estadística de Catalunya.

20. Gironès

Índex de taules

20.01 Territori i població. 1998.

20.02 Evolució de la població de dret. 1975-1998.

20.03 Moviment natural de la població. 1997.

20.04 Moviments migratoris interns. Saldos destinació-procedència. 1997.

20.05 Població. Per estat civil. 1996.

20.06 Població. Per nivell d'instrucció. 1996.

20.07 Mobilitat obligada. Desplaçaments residència-treball. 1996.

20.08 Mobilitat obligada. Desplaçaments residència-estudi. 1996.

20.09 Estructura familiar. Llars. Per tipus de nucli. 1996.

20.10 Eleccions municipals. 1999.

20.11 Eleccions al Parlament de Catalunya. 1999.

20.12 Atur registrat. Març. 1998 i 1999.

20.13 Parc d'automòbils. 1998.

20.14 Localització de l'activitat econòmica.
Establiments i professionals. Per sectors. 1997.

20.15 Localització de l'activitat econòmica.
Empreses. Per règim jurídic. 1997.

Toponímia i delimitacions territorials 1975-1999

Per tal de facilitar la consulta i oferir una comparació homogènia del territori en el temps, tota la informació es presenta segons la divisió territorial vigent a 31 de desembre de 1999, independentment dels anys a què fan referència les diferents dades estadístiques.

A continuació es detallen els principals canvis en la toponímia i en les delimitacions territorials produïts durant el període de referència.

Municipi	Data	Canvi produït
Banyoles	16.05.88	s'agrega a la comarca del Pla de l'Estany
Camós	16.05.88	s'agrega a la comarca del Pla de l'Estany
Cornellà del Terri	16.05.88	s'agrega a la comarca del Pla de l'Estany
Crespià	16.05.88	s'agrega a la comarca del Pla de l'Estany
Esponellà	16.05.88	s'agrega a la comarca del Pla de l'Estany
Flaçà	13.05.81	rebia anteriorment el nom de Flassá
Fontcoberta	16.05.88	s'agrega a la comarca del Pla de l'Estany
Palol de Revardit	16.05.88	s'agrega a la comarca del Pla de l'Estany
Porqueres	16.05.88	s'agrega a la comarca del Pla de l'Estany
Salt	9.03.83	se segrega del terme municipal de Girona
Sant Andreu de Terri	3.07.76	s'agrega al municipi de Cornellà del Terri
Sant Miquel de Campmajor	16.05.88	s'agrega a la comarca del Pla de l'Estany
Sarrià de Ter	1.04.76	s'agrega al municipi de Girona
	9.03.83	se segrega del terme municipal de Girona
Serinyà	16.05.88	s'agrega a la comarca del Pla de l'Estany
Viladasens	11.02.83	rebia anteriorment el nom de Viladesens
Vilademuls	16.05.88	s'agrega a la comarca del Pla de l'Estany

Estructura de la població. Per sexes i edats. 1996.

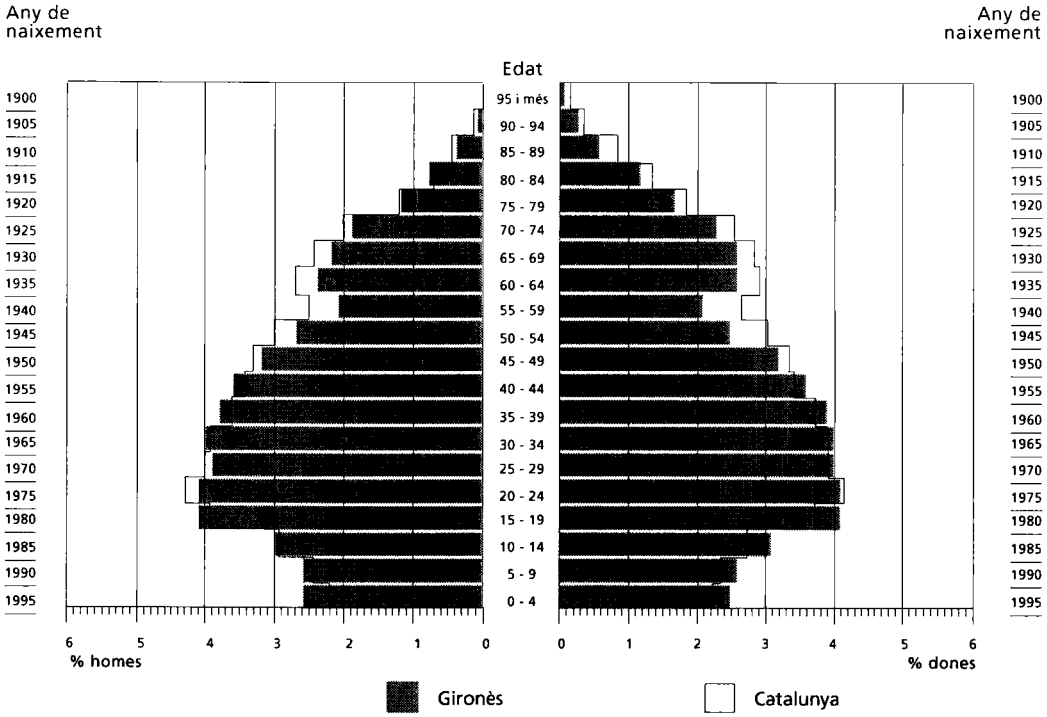

Població ocupada. Per branques d'activitat. 1996.

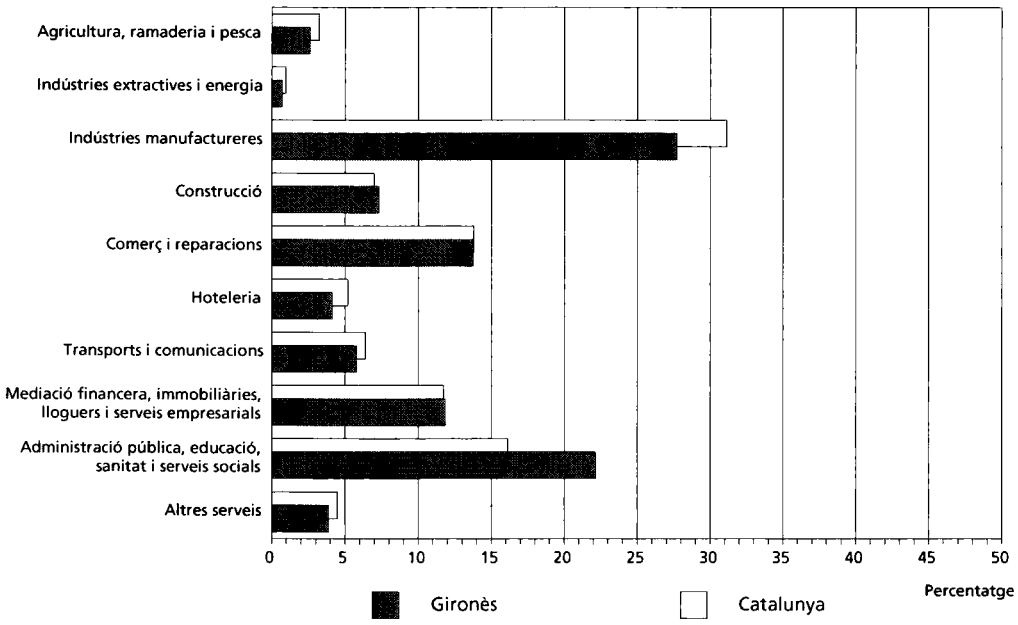

20.01 Territori i població. 1998.

	Altitud metres	Superfície km²	Població habitants	Densitat hab./km²
Aiguaviva	169	13,9	455	32,7
Bescanó	102	36,7	3 063	83,5
Bordils	42	7,3	1 386	189,9
Campllong	113	8,7	293	33,7
Canet d'Adri	217	45,2	519	11,5
Cassà de la Selva	137	45,0	7 445	165,4
Celrà	71	20,1	2 450	121,9
Cervià de Ter	45	9,6	643	67,0
Flaçà	34	6,7	840	125,4
Fornells de la Selva	102	11,8	1 392	118,0
Girona	70	38,4	71 858	1 871,3
Juià	94	8,4	256	30,5
Llagostera	160	76,6	5 565	72,7
Llambilles	143	14,6	435	29,8
Madremanya	177	13,6	185	13,6
Quart	91	37,4	2 183	58,4
Salt	83	6,4	21 678	3 387,2
Sant Andreu Salou	132	6,0	143	23,8
Sant Gregori	112	49,2	2 214	45,0
Sant Joan de Mollet	54	3,3	351	106,4
Sant Jordi Desvalls	57	11,7	602	51,5
Sant Julià de Ramis	128	18,1	1 959	108,2
Sant Martí de Llémena	256	43,7	396	9,1
Sant Martí Vell	65	17,3	171	9,9
Sarrià de Ter	70	4,2	3 139	747,4
Vilablareix	99	6,1	1 535	251,6
Viladasens	96	15,6	193	12,4
Total comarca	..	**575,5**	**131 349**	**228,2**

Font: Institut d'Estadística de Catalunya.
Institut Cartogràfic de Catalunya.

20.02 Evolució de la població de dret. 1975-1998.

	1975	1981	1986	1991	1996	1998
Aiguaviva	423	330	358	354	432	455
Bescanó	2 579	2 632	2 783	2 833	2 970	3 063
Bordils	1 206	1 242	1 242	1 330	1 309	1 386
Campllong	348	309	267	262	280	293
Canet d'Adri	433	438	453	467	503	519
Cassà de la Selva	6 623	6 739	7 100	7 165	7 428	7 445
Celrà	1 961	2 131	2 268	2 358	2 522	2 450
Cervià de Ter	619	655	628	637	657	643
Flaçà	951	991	960	914	851	840
Fornells de la Selva	924	944	995	1 152	1 308	1 392
Girona	75 140	86 624	67 009	68 656	70 576	71 858
Juià	294	269	274	283	259	256
Llagostera	4 742	5 033	5 119	5 354	5 410	5 565
Llambilles	396	423	428	429	448	435
Madremanya	209	202	203	179	182	185
Quart	1 239	1 272	1 644	2 083	2 123	2 183
Salt	:	:	21 081	21 807	21 519	21 678
Sant Andreu Salou	229	166	157	137	146	143
Sant Gregori	1 472	1 634	1 735	1 867	2 130	2 214
Sant Joan de Mollet	302	315	313	312	367	351
Sant Jordi Desvalls	620	626	590	602	588	602
Sant Julià de Ramis	1 284	1 346	1 605	1 731	1 942	1 959
Sant Martí de Llémena	389	319	324	313	372	396
Sant Martí Vell	180	199	192	204	185	171
Sarrià de Ter	3 754	:	3 533	3 237	3 032	3 139
Vilablareix	804	803	901	1 020	1 323	1 535
Viladasens	225	190	188	189	182	193
Total comarca	**107 346**	**115 832**	**122 350**	**125 875**	**129 044**	**131 349**

Font: Institut d'Estadística de Catalunya.

20.03 Moviment natural de la població. 1997.

	Naixements	Defuncions	Creixement natural	Matrimonis
Aiguaviva	3	5	**- 2**	1
Bescanó	24	29	**- 5**	18
Bordils	24	11	**13**	3
Campllong	3	3	**-**	1
Canet d'Adri	7	1	**6**	4
Cassà de la Selva	86	70	**16**	21
Celrà	20	27	**- 7**	10
Cervià de Ter	2	10	**- 8**	2
Flaçà	10	11	**- 1**	3
Fornells de la Selva	13	10	**3**	7
Girona	872	606	**266**	367
Juià	1	3	**- 2**	1
Llagostera	41	60	**- 19**	19
Llambilles	1	8	**- 7**	3
Madremanya	-	1	**- 1**	-
Quart	11	11	**-**	11
Salt	210	187	**23**	94
Sant Andreu Salou	3	3	**-**	4
Sant Gregori	27	20	**7**	8
Sant Joan de Mollet	4	4	**-**	3
Sant Jordi Desvalls	3	7	**- 4**	-
Sant Julià de Ramis	11	15	**- 4**	1
Sant Martí de Llémena	2	3	**- 1**	2
Sant Martí Vell	4	2	**2**	6
Sarrià de Ter	22	29	**- 7**	12
Vilablareix	9	5	**4**	3
Viladasens	1	2	**- 1**	2
Total comarca	**1 414**	**1 143**	**271**	**606**

Font: Institut d'Estadística de Catalunya.

20.04 Moviments migratoris interns. 1997.
Saldos destinació-procedència.

	Resta de la comarca	Resta de Catalunya	Resta d'Espanya	Total saldo
Aiguaviva	14	5	-	**19**
Bescanó	57	7	7	**71**
Bordils	10	12	- 2	**20**
Campllong	14	7	-	**21**
Canet d'Adri	1	- 4	1	**- 2**
Cassà de la Selva	- 17	7	3	**- 7**
Celrà	18	22	- 2	**38**
Cervià de Ter	3	6	1	**10**
Flaçà	- 2	- 1	- 3	**- 6**
Fornells de la Selva	27	5	1	**33**
Girona	- 252	235	- 80	**- 97**
Juià	- 1	1	-	**-**
Llagostera	15	65	- 18	**62**
Llambilles	- 6	- 4	- 2	**- 12**
Madremanya	- 1	- 6	-	**- 7**
Quart	41	10	- 1	**50**
Salt	- 85	59	1	**- 25**
Sant Andreu Salou	2	- 3	-	**- 1**
Sant Gregori	24	16	- 2	**38**
Sant Joan de Mollet	- 2	- 7	- 1	**- 10**
Sant Jordi Desvalls	-	17	2	**19**
Sant Julià de Ramis	- 3	4	- 1	**-**
Sant Martí de Llémena	5	3	-	**8**
Sant Martí Vell	- 4	- 1	- 3	**- 8**
Sarrià de Ter	22	2	6	**30**
Vilablareix	119	7	5	**131**
Viladasens	1	2	-	**3**
Total comarca	**-**	**466**	**- 88**	**378**

Font: Institut d'Estadística de Catalunya.

20.05 Població. 1996.
Per estat civil.

	Solters/res	Casats/des	Vidus/idues	Separats/des	Divorciats/des	**Total**
Aiguaviva	186	212	27	6	1	**432**
Bescanó	1 157	1 536	213	42	22	**2 970**
Bordils	502	675	100	25	7	**1 309**
Campllong	120	137	20	-	3	**280**
Canet d'Adri	201	244	43	7	8	**503**
Cassà de la Selva	2 967	3 826	511	101	23	**7 428**
Celrà	1 033	1 273	173	24	19	**2 522**
Cervià de Ter	244	343	54	9	7	**657**
Flaçà	309	463	64	9	6	**851**
Fornells de la Selva	533	653	94	15	13	**1 308**
Girona	30 998	33 094	4 296	1 313	875	**70 576**
Juià	97	135	25	1	1	**259**
Llagostera	2 128	2 776	390	72	44	**5 410**
Llambilles	186	231	27	4	-	**448**
Madremanya	79	89	8	4	2	**182**
Quart	922	1 068	91	27	15	**2 123**
Salt	9 455	10 286	1 279	346	153	**21 519**
Sant Andreu Salou	58	70	17	-	1	**146**
Sant Gregori	918	1 037	149	14	12	**2 130**
Sant Joan de Mollet	141	201	23	2	-	**367**
Sant Jordi Desvalls	221	310	47	4	6	**588**
Sant Julià de Ramis	812	988	110	18	14	**1 942**
Sant Martí de Llémena	150	173	33	9	7	**372**
Sant Martí Vell	65	102	13	3	2	**185**
Sarrià de Ter	1 210	1 544	219	41	18	**3 032**
Vilablareix	566	668	62	15	12	**1 323**
Viladasens	70	99	12	1	-	**182**
Total comarca	**55 328**	**62 233**	**8 100**	**2 112**	**1 271**	**129 044**

Font: Institut d'Estadística de Catalunya.

20.06 Població. 1996.
Per nivell d'instrucció.

	Nivell d'estudis (%)				Població de 10 anys i més
	sense titulació	primaris	secundaris	universitaris	
Aiguaviva	8,31	63,48	17,63	10,58	**397**
Bescanó	10,58	61,01	20,68	7,72	**2 693**
Bordils	16,89	59,54	15,37	8,19	**1 184**
Campllong	39,30	43,97	12,06	4,67	**257**
Canet d'Adri	6,91	66,95	17,93	8,21	**463**
Cassà de la Selva	11,81	63,48	18,29	6,43	**6 675**
Celrà	12,04	65,23	16,01	6,73	**2 243**
Cervià de Ter	5,88	66,72	15,97	11,43	**595**
Flaçà	5,16	73,55	14,74	6,55	**794**
Fornells de la Selva	10,06	57,97	20,38	11,59	**1 173**
Girona	16,55	46,17	21,55	15,73	**63 057**
Juià	11,79	57,72	21,95	8,54	**246**
Llagostera	15,93	62,37	15,54	6,16	**4 890**
Llambilles	8,96	58,60	18,16	14,29	**413**
Madremanya	4,12	56,47	24,12	15,29	**170**
Quart	14,05	56,68	20,17	9,10	**1 879**
Salt	18,68	61,71	15,57	4,04	**19 255**
Sant Andreu Salou	6,40	66,40	18,40	8,80	**125**
Sant Gregori	26,24	45,90	17,67	10,19	**1 913**
Sant Joan de Mollet	16,67	59,70	16,36	7,27	**330**
Sant Jordi Desvalls	10,07	68,50	15,75	5,68	**546**
Sant Julià de Ramis	12,74	63,97	17,27	6,02	**1 743**
Sant Martí de Llémena	16,82	51,05	18,92	13,21	**333**
Sant Martí Vell	41,38	36,21	16,09	6,32	**174**
Sarrià de Ter	11,73	68,13	16,09	4,04	**2 796**
Vilablareix	9,86	58,16	22,62	9,36	**1 207**
Viladasens	9,32	60,25	20,50	9,94	**161**
Total comarca	**15,98**	**53,20**	**19,44**	**11,38**	**115 712**

Font: Institut d'Estadística de Catalunya.

20.07 Mobilitat obligada. 1996.
Desplaçaments residència-treball.

	Dins del municipi (a)	A altres municipis de la comarca (b)	Fora de la comarca (c)	Des d'altres municipis de la comarca (d)	Des d'altres comarques (e)	Saldo (f)=(d+e)-(b+c)
Aiguaviva	60	88	23	520	81	**490**
Bescanó	412	679	229	200	133	**- 575**
Bordils	168	300	57	73	45	**- 239**
Campllong	76	26	14	149	40	**149**
Canet d'Adri	81	137	14	32	6	**- 113**
Cassà de la Selva	1 904	610	400	651	372	**13**
Celrà	515	391	91	871	271	**660**
Cervià de Ter	112	81	53	66	25	**- 43**
Flaçà	167	104	53	167	77	**87**
Fornells de la Selva	169	309	102	1 091	278	**958**
Girona	19 473	4 931	3 902	7 251	7 320	**5 738**
Juià	18	79	8	55	11	**- 21**
Llagostera	1 182	441	416	121	318	**- 418**
Llambilles	55	120	22	129	17	**4**
Madremanya	25	30	28	1	3	**- 54**
Quart	211	533	111	275	103	**- 266**
Salt	2 497	4 883	1 143	1 658	525	**- 3 843**
Sant Andreu Salou	13	31	13	5	7	**- 32**
Sant Gregori	341	499	84	745	235	**397**
Sant Joan de Mollet	28	82	18	38	19	**- 43**
Sant Jordi Desvalls	103	80	55	22	24	**- 89**
Sant Julià de Ramis	230	441	136	284	84	**- 209**
Sant Martí de Llémena	44	95	41	7	58	**- 71**
Sant Martí Vell	26	32	8	12	4	**- 24**
Sarrià de Ter	325	609	183	959	204	**371**
Vilablareix	106	422	70	668	114	**290**
Viladasens	37	18	29	1	3	**- 43**
Total comarca	**28 378**	**16 051**	**7 303**	**16 051**	**10 377**	**3 074**

Font: Institut d'Estadística de Catalunya.

20.08 Mobilitat obligada. 1996.
Desplaçaments residència-estudi.

	Dins del municipi (a)	A altres municipis de la comarca (b)	Fora de la comarca (c)	Des d'altres municipis de la comarca (d)	Des d'altres comarques (e)	Saldo (f)=(d+e)-(b+c)
Aiguaviva	17	73	14	8	2	- 77
Bescanó	275	209	87	16	2	- 278
Bordils	113	122	18	29	5	- 106
Campllong	1	51	4	-	-	- 55
Canet d'Adri	-	96	5	-	1	- 100
Cassà de la Selva	1 162	345	101	222	212	- 12
Celrà	285	219	26	54	3	- 188
Cervià de Ter	48	60	12	13	1	- 58
Flaçà	83	71	23	37	14	- 43
Fornells de la Selva	101	194	29	114	119	10
Girona	14 379	476	1 581	4 332	9 992	12 267
Juià	-	33	3	3	-	- 33
Llagostera	610	285	128	11	16	- 386
Llambilles	10	62	10	3	1	- 68
Madremanya	-	23	2	-	1	- 24
Quart	201	331	30	14	3	- 344
Salt	2 913	1 435	201	333	103	- 1 200
Sant Andreu Salou	2	25	-	-	1	- 24
Sant Gregori	200	245	39	156	15	- 113
Sant Joan de Mollet	-	63	7	2	7	- 61
Sant Jordi Desvalls	43	41	11	-	9	- 43
Sant Julià de Ramis	96	327	23	1	3	- 346
Sant Martí de Llémena	-	52	5	-	5	- 52
Sant Martí Vell	-	19	4	-	4	- 19
Sarrià de Ter	169	383	27	166	25	- 219
Vilablareix	59	258	16	10	2	- 262
Viladasens	-	26	7	-	-	- 33
Total comarca	**20 767**	**5 524**	**2 413**	**5 524**	**10 546**	**8 133**

Font: Institut d'Estadística de Catalunya.

20.09 Estructura familiar. 1996.
Llars. Per tipus de nucli.

	Sense nucli		Amb un nucli				
			parelles				
	amb una persona	amb dues o més	sense fills	amb fills	pare o mare amb fills	Amb dos nuclis o més	**Total**
Aiguaviva	14	3	21	69	5	9	**121**
Bescanó	144	17	238	475	74	45	**993**
Bordils	64	5	93	209	35	20	**426**
Campllong	12	1	23	46	8	2	**92**
Canet d'Adri	31	3	41	71	14	12	**172**
Cassà de la Selva	422	30	568	1 234	198	63	**2 515**
Celrà	130	17	166	430	58	25	**826**
Cervià de Ter	40	4	54	104	13	8	**223**
Flaçà	41	5	71	143	23	9	**292**
Fornells de la Selva	49	3	69	221	30	24	**396**
Girona	4 935	512	5 055	11 480	2 401	342	**24 725**
Juià	15	3	23	38	6	5	**90**
Llagostera	322	32	451	868	162	43	**1 878**
Llambilles	13	2	29	64	6	13	**127**
Madremanya	9	4	14	25	5	3	**60**
Quart	62	2	129	387	44	20	**644**
Salt	1 044	91	1 427	3 601	655	145	**6 963**
Sant Andreu Salou	11	2	7	21	4	2	**47**
Sant Gregori	102	7	123	355	55	34	**676**
Sant Joan de Mollet	22	3	30	65	7	1	**128**
Sant Jordi Desvalls	47	3	51	77	10	15	**203**
Sant Julià de Ramis	84	10	135	332	31	23	**615**
Sant Martí de Llémena	31	6	23	52	12	7	**131**
Sant Martí Vell	19	3	21	22	3	5	**73**
Sarrià de Ter	160	19	240	499	81	26	**1 025**
Vilablareix	34	4	70	236	22	19	**385**
Viladasens	7	2	7	25	6	7	**54**
Total comarca	**7 864**	**793**	**9 179**	**21 149**	**3 968**	**927**	**43 880**

Font: Institut d'Estadística de Catalunya.

20.10 Eleccions municipals.
13 de juny de 1999.

	Electors	**Participació**	Vots a partits (%)					
			PSC	CIU	PP	ERC	IC	Altres
Aiguaviva	408	**89,22**	-	61,96	-	-	-	38,04
Bescanó	2 614	**72,99**	7,72	53,32	-	38,96	-	-
Bordils	1 066	**59,29**	-	100,00	-	-	-	-
Campllong	250	**63,60**	-	100,00	-	-	-	-
Canet d'Adri	436	**52,29**	-	100,00	-	-	-	-
Cassà de la Selva	6 162	**65,77**	15,54	26,75	3,42	54,29	-	-
Celrà	2 094	**71,11**	-	34,76	2,35	-	-	62,88
Cervià de Ter	554	**71,66**	-	100,00	-	-	-	-
Flaçà	733	**79,54**	12,11	31,40	-	-	-	56,49
Fornells de la Selva	1 158	**71,59**	-	88,03	11,97	-	-	-
Girona	60 291	**57,15**	48,76	23,68	9,56	9,43	5,46	3,10
Juià	227	**60,79**	-	100,00	-	-	-	-
Llagostera	4 536	**66,64**	-	46,12	4,26	-	-	49,62
Llambilles	401	**80,80**	-	61,54	5,45	-	-	33,01
Madremanya	:	:	:	:	:	:	:	:
Quart	1 778	**73,06**	69,44	30,56	-	-	-	-
Salt	17 325	**53,84**	34,02	37,25	6,54	8,29	6,02	7,88
Sant Andreu Salou	:	:	:	:	:	:	:	:
Sant Gregori	1 902	**67,35**	24,20	75,80	-	-	-	-
Sant Joan de Mollet	331	**75,23**	-	100,00	-	-	-	-
Sant Jordi Desvalls	517	**80,46**	31,67	68,33	-	-	-	-
Sant Julià de Ramis	1 596	**78,63**	28,25	15,42	-	-	-	56,33
Sant Martí de Llémena	386	**74,87**	44,72	55,28	-	-	-	-
Sant Martí Vell	:	:	:	:	:	:	:	:
Sarrià de Ter	2 884	**68,62**	56,05	30,98	-	12,97	-	-
Vilablareix	1 275	**74,43**	15,10	41,97	-	42,93	-	-
Viladasens	:	:	:	:	:	:	:	:
Total comarca	**108 924**	**60,25**	**36,66**	**32,88**	**6,62**	**11,69**	**3,74**	**8,42**

Font: Generalitat de Catalunya. Departament de Governació i Relacions Institucionals.

20.11 Eleccions al Parlament de Catalunya.
17 d'octubre de 1999.

	Electors	**Participació**	Vots a partits (%)				
			PSC	CIU	PP	ERC	IC[1]
Aiguaviva	411	**73,24**	14,04	61,30	4,11	17,81	-
Bescanó	2 612	**73,09**	16,98	54,84	3,01	22,95	-
Bordils	1 063	**71,12**	21,94	53,57	4,31	18,17	-
Campllong	246	**68,70**	6,67	82,42	1,21	8,48	-
Canet d'Adri	419	**63,01**	14,18	62,84	3,45	17,24	-
Cassà de la Selva	6 151	**65,62**	20,52	50,33	3,62	24,14	-
Celrà	2 108	**62,76**	25,23	50,15	3,73	17,76	-
Cervià de Ter	549	**79,23**	18,93	55,61	3,04	21,03	-
Flaçà	727	**74,28**	25,28	55,58	4,28	13,01	-
Fornells de la Selva	1 177	**71,54**	11,02	63,32	6,30	18,04	-
Girona	59 532	**63,53**	35,86	37,57	8,63	14,49	-
Juià	230	**69,57**	4,40	73,58	8,18	11,32	-
Llagostera	4 457	**62,51**	29,79	50,78	4,18	13,57	-
Llambilles	399	**68,17**	6,27	61,25	9,23	21,77	-
Madremanya	164	**70,73**	16,67	71,05	2,63	7,89	-
Quart	1 845	**66,78**	28,90	48,93	5,42	13,96	-
Salt	17 243	**56,97**	37,58	42,36	5,72	10,41	-
Sant Andreu Salou	112	**82,14**	7,69	80,22	1,10	8,79	-
Sant Gregori	1 881	**68,53**	20,17	58,63	1,73	16,39	-
Sant Joan de Mollet	323	**77,09**	21,49	60,33	6,61	10,33	-
Sant Jordi Desvalls	507	**73,96**	15,72	63,14	1,36	17,62	-
Sant Julià de Ramis	1 605	**70,90**	27,41	54,20	3,21	13,21	-
Sant Martí de Llémena	377	**64,99**	15,16	63,93	3,28	15,98	-
Sant Martí Vell	150	**70,67**	22,64	63,21	5,66	5,66	-
Sarrià de Ter	2 881	**66,68**	36,24	47,01	3,68	11,08	-
Vilablareix	1 364	**68,26**	18,70	52,07	3,80	22,61	-
Viladasens	155	**73,55**	17,12	53,15	8,11	21,62	-
Total comarca	**108 688**	**63,71**	**32,03**	**43,28**	**6,73**	**14,88**	**-**

Font: Generalitat de Catalunya. Departament de Governació i Relacions Institucionals.
(1) IC – Verds (Iniciativa per Catalunya – Verds) es presentava en coalició amb el PSC – CC (Partit dels Socialistes de Catalunya – Ciutadans pel Canvi) a les demarcacions de Girona, Lleida i Tarragona.

20.12 Atur registrat. 1998 i 1999.
Març.

	1998	1999	Variació absoluta	Variació relativa
Aiguaviva	6	5	- 1	- 16,67
Bescanó	78	70	- 8	- 10,26
Bordils	38	33	- 5	- 13,16
Campllong	5	2	- 3	- 60,00
Canet d'Adri	5	6	1	20,00
Cassà de la Selva	187	148	- 39	- 20,86
Celrà	63	51	- 12	- 19,05
Cervià de Ter	21	10	- 11	- 52,38
Flaçà	16	13	- 3	- 18,75
Fornells de la Selva	28	22	- 6	- 21,43
Girona	2 306	2 022	- 284	- 12,32
Juià	5	11	6	120,00
Llagostera	139	119	- 20	- 14,39
Llambilles	8	5	- 3	- 37,50
Madremanya	2	2	-	-
Quart	60	56	- 4	- 6,67
Salt	745	615	- 130	- 17,45
Sant Andreu Salou	3	2	- 1	- 33,33
Sant Gregori	42	54	12	28,57
Sant Joan de Mollet	9	10	1	11,11
Sant Jordi Desvalls	9	7	- 2	- 22,22
Sant Julià de Ramis	49	51	2	4,08
Sant Martí de Llémena	10	11	1	10,00
Sant Martí Vell	1	4	3	300,00
Sarrià de Ter	74	77	3	4,05
Vilablareix	27	27	-	-
Viladasens	2	-	- 2	-
Total comarca	**3 938**	**3 433**	**- 505**	**- 12,82**

Font: Generalitat de Catalunya. Departament de Treball.

20.13 Parc d'automòbils. 1998.

	Turismes	Motocicletes	Camions i furgonetes	Tractors industrials	Autobusos i altres	Total
Aiguaviva	308	35	214	14	18	**589**
Bescanó	1 658	275	469	16	58	**2 476**
Bordils	742	91	198	7	17	**1 055**
Campllong	174	35	82	6	44	**341**
Canet d'Adri	295	63	123	-	10	**491**
Cassà de la Selva	3 764	356	1 001	28	127	**5 276**
Celrà	1 382	154	390	5	55	**1 986**
Cervià de Ter	389	69	145	5	13	**621**
Flaçà	458	76	122	8	55	**719**
Fornells de la Selva	1 638	165	718	6	40	**2 567**
Girona	36 946	5 941	7 965	290	739	**51 881**
Juià	163	24	51	1	5	**244**
Llagostera	2 749	353	906	21	89	**4 118**
Llambilles	233	45	117	1	20	**416**
Madremanya	118	25	41	-	2	**186**
Quart	1 244	190	393	34	95	**1 956**
Salt	9 760	1 272	1 851	84	171	**13 138**
Sant Andreu Salou	77	14	32	-	3	**126**
Sant Gregori	1 203	238	430	4	30	**1 905**
Sant Joan de Mollet	199	23	46	-	1	**269**
Sant Jordi Desvalls	324	40	98	2	6	**470**
Sant Julià de Ramis	1 134	182	437	6	59	**1 818**
Sant Martí de Llémena	262	41	76	2	7	**388**
Sant Martí Vell	95	40	41	-	1	**177**
Sarrià de Ter	1 676	244	441	44	59	**2 464**
Vilablareix	912	168	413	36	52	**1 581**
Viladasens	117	21	35	-	1	**174**
Total comarca	**68 020**	**10 180**	**16 835**	**620**	**1 777**	**97 432**

Font: Generalitat de Catalunya. Departament de Política Territorial i Obres Públiques.

20.14 Localització de l'activitat econòmica. 1997.
Establiments i professionals. Per sectors.

	Indústria	Construcció	Comerç al detall	Serveis[1]	Professionals i artistes	Total
Aiguaviva	23	22	5	46	2	**98**
Bescanó	40	56	36	80	16	**228**
Bordils	15	20	22	34	10	**101**
Campllong	8	6	4	14	4	**36**
Canet d'Adri	3	14	3	12	5	**37**
Cassà de la Selva	129	117	106	217	61	**630**
Celrà	49	37	41	88	24	**239**
Cervià de Ter	10	19	9	16	4	**58**
Flaçà	10	15	18	25	4	**72**
Fornells de la Selva	33	35	27	114	15	**224**
Girona	343	676	1 884	3 376	1 799	**8 078**
Juià	4	4	5	8	-	**21**
Llagostera	57	113	96	157	52	**475**
Llambilles	8	6	3	17	4	**38**
Madremanya	1	4	1	4	1	**11**
Quart	30	42	30	67	16	**185**
Salt	118	219	376	522	128	**1 363**
Sant Andreu Salou	-	-	-	5	-	**5**
Sant Gregori	19	37	22	63	20	**161**
Sant Joan de Mollet	3	3	4	6	3	**19**
Sant Jordi Desvalls	6	17	7	14	6	**50**
Sant Julià de Ramis	37	41	25	89	6	**198**
Sant Martí de Llémena	-	5	1	11	5	**22**
Sant Martí Vell	1	3	2	6	2	**14**
Sarrià de Ter	34	53	60	129	18	**294**
Vilablareix	28	28	17	102	12	**187**
Viladasens	1	5	1	5	2	**14**
Total comarca	**1 010**	**1 597**	**2 805**	**5 227**	**2 219**	**12 858**

Font: Institut d'Estadística de Catalunya.
(1) Llevat del comerç al detall.

20.15 Localització de l'activitat econòmica. 1997.
Empreses. Per règim jurídic.

	Persona física	Societat anònima	Societat limitada	Comunitat de béns	Societat cooperativa	Altres	Total
Aiguaviva	20	11	32	-	-	4	**67**
Bescanó	136	5	34	4	1	9	**189**
Bordils	54	3	15	1	1	3	**77**
Campllong	11	4	6	-	2	1	**24**
Canet d'Adri	24	-	6	-	-	1	**31**
Cassà de la Selva	274	42	127	9	4	35	**491**
Celrà	99	17	34	1	1	12	**164**
Cervià de Ter	36	4	10	-	1	3	**54**
Flaçà	30	2	7	1	-	5	**45**
Fornells de la Selva	66	32	58	1	2	1	**160**
Girona	2 341	448	1 527	93	83	465	**4 957**
Juià	12	1	3	-	-	2	**18**
Llagostera	208	21	89	3	2	36	**359**
Llambilles	16	4	8	-	2	3	**33**
Madremanya	10	-	-	-	-	-	**10**
Quart	106	9	42	3	1	6	**167**
Salt	748	35	216	19	15	60	**1 093**
Sant Andreu Salou	1	-	3	-	-	1	**5**
Sant Gregori	71	13	28	4	2	8	**126**
Sant Joan de Mollet	9	1	2	-	-	2	**14**
Sant Jordi Desvalls	32	-	2	2	-	-	**36**
Sant Julià de Ramis	86	14	41	2	3	11	**157**
Sant Martí de Llémena	16	-	3	-	-	3	**22**
Sant Martí Vell	7	-	4	-	-	-	**11**
Sarrià de Ter	110	16	52	1	2	12	**193**
Vilablareix	67	16	58	3	3	10	**157**
Viladasens	8	-	1	-	-	-	**9**
Total comarca	**4 598**	**698**	**2 408**	**147**	**125**	**693**	**8 669**

Font: Institut d'Estadística de Catalunya.

21. Maresme

Índex de taules

21.01 Territori i població. 1998.

21.02 Evolució de la població de dret. 1975-1998.

21.03 Moviment natural de la població. 1997.

21.04 Moviments migratoris interns. Saldos destinació-procedència. 1997.

21.05 Població. Per estat civil. 1996.

21.06 Població. Per nivell d'instrucció. 1996.

21.07 Mobilitat obligada. Desplaçaments residència-treball. 1996.

21.08 Mobilitat obligada. Desplaçaments residència-estudi. 1996.

21.09 Estructura familiar. Llars. Per tipus de nucli. 1996.

21.10 Eleccions municipals. 1999.

21.11 Eleccions al Parlament de Catalunya. 1999.

21.12 Atur registrat. Març. 1998 i 1999.

21.13 Parc d'automòbils. 1998.

21.14 Localització de l'activitat econòmica.
Establiments i professionals. Per sectors. 1997.

21.15 Localització de l'activitat econòmica.
Empreses. Per règim jurídic. 1997.

Toponímia i delimitacions territorials 1975-1999

Per tal de facilitar la consulta i oferir una comparació homogènia del territori en el temps, tota la informació es presenta segons la divisió territorial vigent a 31 de desembre de 1999, independentment dels anys a què fan referència les diferents dades estadístiques.

A continuació es detallen els principals canvis en la toponímia i en les delimitacions territorials produïts durant el període de referència.

Municipi	Data	Canvi produït
Premià de Dalt	1.10.80	rebia anteriorment el nom de San Pedro de Premiá
Vilassar de Dalt	1.11.79	rebia anteriorment el nom de San Ginés de Vilasar

Estructura de la població. Per sexes i edats. 1996.

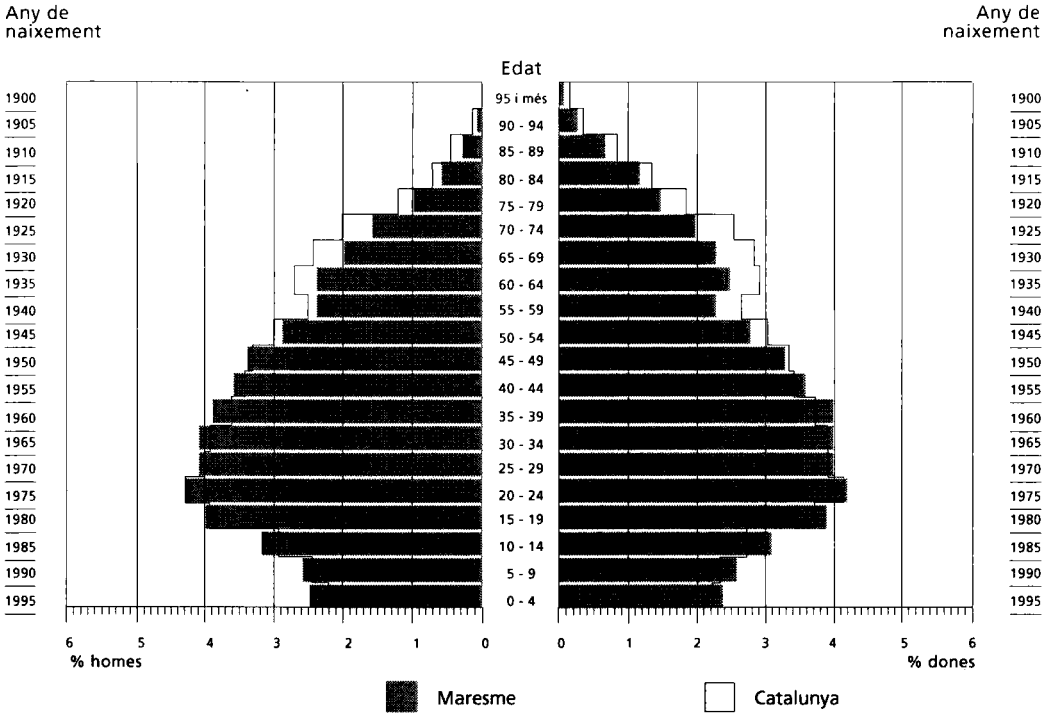

Població ocupada. Per branques d'activitat. 1996.

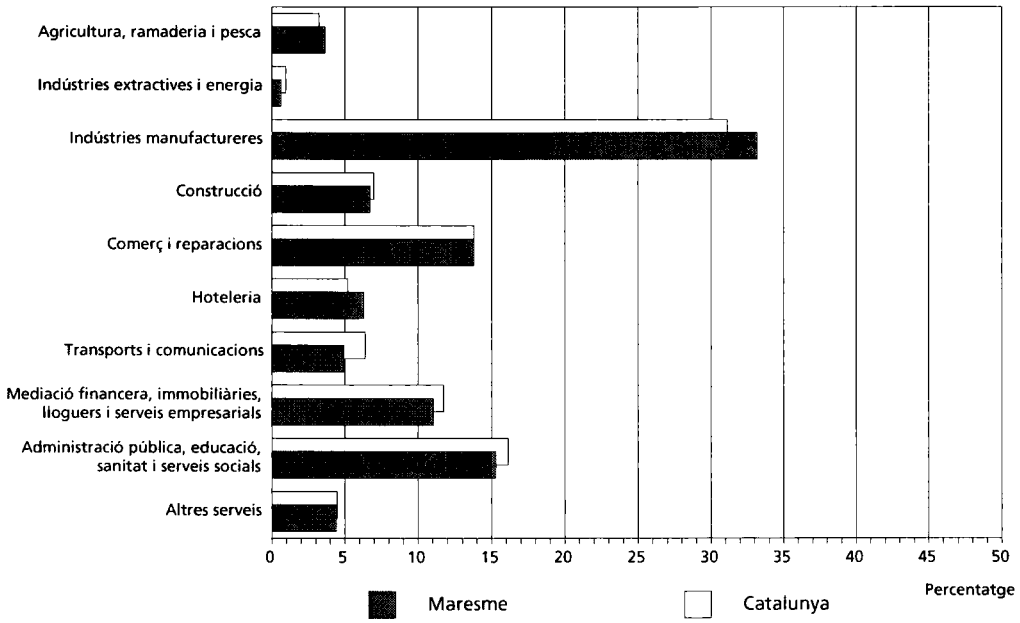

21.01 Territori i població. 1998.

	Altitud metres	Superfície km²	Població habitants	Densitat hab./km²
Alella	90	9,6	7 889	821,8
Arenys de Mar	10	6,5	12 238	1 882,8
Arenys de Munt	121	20,8	5 759	276,9
Argentona	88	25,2	8 959	355,5
Cabrera de Mar	104	9,1	3 561	391,3
Cabrils	147	7,0	4 112	587,4
Caldes d'Estrac	33	0,7	1 808	2 582,9
Calella	5	7,9	12 187	1 542,7
Canet de Mar	15	6,2	9 613	1 550,5
Dosrius	147	40,8	2 538	62,2
Malgrat de Mar	4	9,1	13 012	1 429,9
Masnou, el	27	3,3	20 794	6 301,2
Mataró	28	22,6	103 265	4 569,2
Montgat	20	2,8	7 783	2 779,6
Òrrius	259	5,6	419	74,8
Palafolls	16	16,3	4 612	282,9
Pineda de Mar	10	10,4	18 585	1 787,0
Premià de Dalt	142	6,5	8 043	1 237,4
Premià de Mar	8	1,9	25 529	13 436,3
Sant Andreu de Llavaneres	114	11,9	6 418	539,3
Sant Cebrià de Vallalta	71	15,8	1 470	93,0
Sant Iscle de Vallalta	129	17,7	725	41,0
Sant Pol de Mar	15	7,5	3 170	422,7
Sant Vicenç de Montalt	143	8,0	2 638	329,8
Santa Susanna	10	12,5	1 660	132,8
Teià	128	6,7	4 847	723,4
Tiana	136	7,9	5 385	681,6
Tordera	34	83,8	9 181	109,6
Vilassar de Dalt	142	9,1	7 264	798,2
Vilassar de Mar	10	3,9	16 024	4 108,7
Total comarca	..	**396,9**	**329 488**	**830,2**

Font: Institut d'Estadística de Catalunya.
Institut Cartogràfic de Catalunya.

21.02 Evolució de la població de dret. 1975-1998.

	1975	1981	1986	1991	1996	1998
Alella	2 652	3 381	5 287	6 895	7 696	7 889
Arenys de Mar	10 193	10 087	10 269	11 039	11 827	12 238
Arenys de Munt	4 256	4 531	4 654	4 733	5 483	5 759
Argentona	5 010	6 554	7 183	7 848	8 676	8 959
Cabrera de Mar	1 527	1 703	1 985	2 812	3 417	3 561
Cabrils	1 003	1 472	2 100	2 966	3 756	4 112
Caldes d'Estrac	1 109	1 162	1 315	1 463	1 751	1 808
Calella	10 088	10 586	11 320	11 324	11 687	12 187
Canet de Mar	7 481	8 062	8 667	8 858	9 455	9 613
Dosrius	742	737	848	1 211	2 269	2 538
Malgrat de Mar	10 544	10 972	10 799	11 565	12 707	13 012
Masnou, el	12 275	14 522	15 169	18 393	20 387	20 794
Mataró	92 143	97 008	100 021	101 510	102 018	103 265
Montgat	6 167	6 944	7 276	7 286	7 659	7 783
Òrrius	221	255	319	366	420	419
Palafolls	2 548	2 609	2 878	3 186	4 069	4 612
Pineda de Mar	10 639	11 747	13 951	16 317	17 884	18 585
Premià de Dalt	4 405	5 241	5 273	6 550	7 774	8 043
Premià de Mar	16 534	20 034	20 068	22 699	24 420	25 529
Sant Andreu de Llavaneres	2 737	2 949	3 432	4 183	6 194	6 418
Sant Cebrià de Vallalta	552	614	706	876	1 322	1 470
Sant Iscle de Vallalta	508	490	492	513	712	725
Sant Pol de Mar	2 132	2 275	2 401	2 406	2 819	3 170
Sant Vicenç de Montalt	1 027	1 191	1 516	1 600	2 248	2 638
Santa Susanna	529	509	652	982	1 453	1 660
Teià	1 977	2 258	2 873	3 773	4 669	4 847
Tiana	2 737	3 028	3 911	4 685	5 172	5 385
Tordera	7 015	7 560	7 747	8 156	8 918	9 181
Vilassar de Dalt	5 468	5 527	6 246	6 791	7 208	7 264
Vilassar de Mar	6 893	9 519	10 144	12 117	14 821	16 024
Total comarca	**231 112**	**253 527**	**269 502**	**293 103**	**318 891**	**329 488**

Font: Institut d'Estadística de Catalunya.

21.03 Moviment natural de la població. 1997.

	Naixements	Defuncions	**Creixement natural**	Matrimonis
Alella	61	71	**- 10**	25
Arenys de Mar	106	127	**- 21**	69
Arenys de Munt	60	51	**9**	34
Argentona	104	67	**37**	42
Cabrera de Mar	38	21	**17**	10
Cabrils	31	29	**2**	25
Caldes d'Estrac	9	25	**- 16**	9
Calella	120	139	**- 19**	59
Canet de Mar	81	92	**- 11**	47
Dosrius	33	13	**20**	16
Malgrat de Mar	124	123	**1**	54
Masnou, el	213	135	**78**	113
Mataró	1 016	797	**219**	491
Montgat	58	55	**3**	57
Òrrius	4	3	**1**	4
Palafolls	68	39	**29**	39
Pineda de Mar	189	129	**60**	78
Premià de Dalt	76	42	**34**	43
Premià de Mar	296	161	**135**	153
Sant Andreu de Llavaneres	72	40	**32**	39
Sant Cebrià de Vallalta	12	8	**4**	8
Sant Iscle de Vallalta	5	6	**- 1**	6
Sant Pol de Mar	29	20	**9**	16
Sant Vicenç de Montalt	26	10	**16**	17
Santa Susanna	15	5	**10**	7
Teià	46	26	**20**	15
Tiana	46	36	**10**	13
Tordera	63	77	**- 14**	48
Vilassar de Dalt	72	47	**25**	35
Vilassar de Mar	226	128	**98**	104
Total comarca	**3 299**	**2 522**	**777**	**1 676**

Font: Institut d'Estadística de Catalunya.

21.04 Moviments migratoris interns. 1997.
Saldos destinació-procedència.

	Resta de la comarca	Resta de Catalunya	Resta d'Espanya	**Total saldo**
Alella	40	147	- 18	**169**
Arenys de Mar	- 63	124	- 7	**54**
Arenys de Munt	75	67	- 7	**135**
Argentona	38	64	- 7	**95**
Cabrera de Mar	21	37	- 7	**51**
Cabrils	34	170	- 9	**195**
Caldes d'Estrac	- 40	61	12	**33**
Calella	- 5	133	9	**137**
Canet de Mar	- 3	115	6	**118**
Dosrius	44	92	- 10	**126**
Malgrat de Mar	34	166	- 25	**175**
Masnou, el	- 186	206	- 16	**4**
Mataró	173	192	- 30	**335**
Montgat	- 47	151	- 2	**102**
Òrrius	6	3	- 1	**8**
Palafolls	70	162	8	**240**
Pineda de Mar	- 46	221	- 12	**163**
Premià de Dalt	28	82	1	**111**
Premià de Mar	- 271	297	- 23	**3**
Sant Andreu de Llavaneres	- 2	231	- 7	**222**
Sant Cebrià de Vallalta	9	54	2	**65**
Sant Iscle de Vallalta	- 4	26	- 9	**13**
Sant Pol de Mar	36	97	12	**145**
Sant Vicenç de Montalt	52	160	10	**222**
Santa Susanna	30	70	1	**101**
Teià	30	94	2	**126**
Tiana	- 16	84	4	**72**
Tordera	12	156	- 20	**148**
Vilassar de Dalt	- 16	108	2	**94**
Vilassar de Mar	- 33	583	34	**584**
Total comarca	**-**	**4 153**	**- 107**	**4 046**

Font: Institut d'Estadística de Catalunya.

21.05 Població. 1996.
Per estat civil.

	Solters/res	Casats/des	Vidus/idues	Separats/des	Divorciats/des	**Total**
Alella	3 480	3 562	426	116	112	**7 696**
Arenys de Mar	4 915	5 583	909	240	180	**11 827**
Arenys de Munt	2 264	2 637	437	87	58	**5 483**
Argentona	3 665	4 264	478	159	110	**8 676**
Cabrera de Mar	1 523	1 654	131	67	42	**3 417**
Cabrils	1 657	1 765	178	81	75	**3 756**
Caldes d'Estrac	650	815	205	46	35	**1 751**
Calella	4 927	5 301	933	308	218	**11 687**
Canet de Mar	3 858	4 559	761	167	110	**9 455**
Dosrius	949	1 154	89	33	44	**2 269**
Malgrat de Mar	5 353	6 100	891	248	115	**12 707**
Masnou, el	8 836	9 589	1 177	464	321	**20 387**
Mataró	43 548	49 272	6 520	1 904	774	**102 018**
Montgat	3 194	3 746	481	134	104	**7 659**
Òrrius	179	210	22	6	3	**420**
Palafolls	1 685	2 098	195	48	43	**4 069**
Pineda de Mar	7 590	8 729	927	434	204	**17 884**
Premià de Dalt	3 378	3 865	346	97	88	**7 774**
Premià de Mar	10 490	11 785	1 372	489	284	**24 420**
Sant Andreu de Llavaneres	2 626	3 066	297	115	90	**6 194**
Sant Cebrià de Vallalta	518	708	49	24	23	**1 322**
Sant Iscle de Vallalta	280	363	45	11	13	**712**
Sant Pol de Mar	1 168	1 387	180	44	40	**2 819**
Sant Vicenç de Montalt	925	1 161	82	34	46	**2 248**
Santa Susanna	596	726	84	26	21	**1 453**
Teià	2 019	2 314	204	82	50	**4 669**
Tiana	2 261	2 496	264	78	73	**5 172**
Tordera	3 603	4 507	583	152	73	**8 918**
Vilassar de Dalt	3 081	3 470	475	104	78	**7 208**
Vilassar de Mar	6 358	7 150	787	301	225	**14 821**
Total comarca	**135 576**	**154 036**	**19 528**	**6 099**	**3 652**	**318 891**

Font: Institut d'Estadística de Catalunya.

21.06 Població. 1996.
Per nivell d'instrucció.

	Nivell d'estudis (%)				Població de 10 anys i més
	sense titulació	primaris	secundaris	universitaris	
Alella	10,40	41,64	26,93	21,02	**6 940**
Arenys de Mar	16,70	54,86	18,02	10,41	**10 620**
Arenys de Munt	11,80	62,82	17,91	7,46	**4 957**
Argentona	14,49	55,65	20,04	9,82	**7 831**
Cabrera de Mar	10,29	45,05	27,51	17,15	**3 021**
Cabrils	8,52	39,51	27,68	24,29	**3 252**
Caldes d'Estrac	11,60	48,88	24,07	15,45	**1 612**
Calella	15,35	56,32	20,46	7,88	**10 628**
Canet de Mar	10,95	66,21	15,27	7,57	**8 657**
Dosrius	11,24	62,52	18,02	8,22	**2 020**
Malgrat de Mar	13,76	65,91	15,23	5,10	**11 558**
Masnou, el	11,25	46,33	26,54	15,88	**18 262**
Mataró	25,06	54,02	15,20	5,72	**91 937**
Montgat	24,51	46,77	19,88	8,83	**6 895**
Òrrius	10,55	50,13	24,27	15,04	**379**
Palafolls	18,56	61,82	14,90	4,72	**3 604**
Pineda de Mar	17,26	63,54	14,62	4,59	**15 917**
Premià de Dalt	15,17	46,55	23,41	14,86	**6 992**
Premià de Mar	15,69	49,47	24,35	10,50	**21 928**
Sant Andreu de Llavaneres	15,44	43,79	23,60	17,17	**5 487**
Sant Cebrià de Vallalta	10,74	58,48	20,63	10,14	**1 173**
Sant Iscle de Vallalta	15,26	59,30	18,12	7,31	**629**
Sant Pol de Mar	8,08	55,14	22,37	14,41	**2 588**
Sant Vicenç de Montalt	6,80	47,47	23,41	22,31	**1 999**
Santa Susanna	4,64	68,50	19,89	6,97	**1 292**
Teià	11,67	44,55	25,96	17,83	**4 157**
Tiana	9,60	44,80	26,82	18,78	**4 616**
Tordera	15,13	65,43	15,68	3,76	**8 037**
Vilassar de Dalt	15,16	53,15	19,96	11,73	**6 572**
Vilassar de Mar	14,05	47,04	22,87	16,05	**13 141**
Total comarca	**17,64**	**53,64**	**19,17**	**9,55**	**286 701**

Font: Institut d'Estadística de Catalunya.

21.07 Mobilitat obligada. 1996.
Desplaçaments residència-treball.

	Dins del municipi (a)	A altres municipis de la comarca (b)	Fora de la comarca (c)	Des d'altres municipis de la comarca (d)	Des d'altres comarques (e)	Saldo (f)=(d+e)-(b+c)
Alella	584	390	2 035	347	359	- 1 719
Arenys de Mar	2 115	1 099	912	866	212	- 933
Arenys de Munt	998	606	434	487	118	- 435
Argentona	1 149	1 538	622	1 375	232	- 553
Cabrera de Mar	440	388	594	2 175	284	1 477
Cabrils	321	345	864	348	122	- 739
Caldes d'Estrac	187	219	245	122	37	- 305
Calella	2 730	1 133	501	1 704	413	483
Canet de Mar	1 867	806	607	398	132	- 883
Dosrius	307	323	253	526	95	45
Malgrat de Mar	3 107	944	700	780	552	- 312
Masnou, el	2 620	937	4 329	1 017	933	- 3 316
Mataró	24 969	5 116	4 522	5 217	2 714	- 1 707
Montgat	633	215	2 007	287	962	- 973
Òrrius	44	92	39	33	9	- 89
Palafolls	540	543	456	454	345	- 200
Pineda de Mar	3 738	1 836	1 007	1 548	414	- 881
Premià de Dalt	690	944	1 426	589	254	- 1 527
Premià de Mar	2 536	2 185	3 994	1 243	587	- 4 349
Sant Andreu de Llavaneres	826	665	1 021	521	120	- 1 045
Sant Cebrià de Vallalta	245	153	171	194	19	- 111
Sant Iscle de Vallalta	120	64	81	94	11	- 40
Sant Pol de Mar	425	367	356	249	57	- 417
Sant Vicenç de Montalt	302	280	409	247	48	- 394
Santa Susanna	198	248	137	663	129	407
Teià	417	359	1 099	158	93	- 1 207
Tiana	330	199	1 529	85	198	- 1 445
Tordera	1 828	421	907	334	499	- 495
Vilassar de Dalt	1 103	560	937	896	572	- 29
Vilassar de Mar	1 988	1 229	2 635	1 247	371	- 2 246
Total comarca	**57 357**	**24 204**	**34 829**	**24 204**	**10 891**	**- 23 938**

Font: Institut d'Estadística de Catalunya.

21.08 Mobilitat obligada. 1996.
Desplaçaments residència-estudi.

	Dins del municipi (a)	A altres municipis de la comarca (b)	Fora de la comarca (c)	Des d'altres municipis de la comarca (d)	Des d'altres comarques (e)	Saldo (f)=(d+e)-(b+c)
Alella	896	319	841	545	74	**- 541**
Arenys de Mar	1 781	256	380	666	21	**51**
Arenys de Munt	675	260	225	44	3	**- 438**
Argentona	835	798	268	92	18	**- 956**
Cabrera de Mar	326	321	239	166	2	**- 392**
Cabrils	259	470	306	36	6	**- 734**
Caldes d'Estrac	79	135	78	35	-	**- 178**
Calella	1 676	207	382	1 182	158	**751**
Canet de Mar	1 184	426	300	145	141	**- 440**
Dosrius	178	234	99	2	1	**- 330**
Malgrat de Mar	1 736	191	413	557	48	**1**
Masnou, el	2 958	545	1 283	672	78	**- 1 078**
Mataró	18 988	203	2 525	3 480	1 175	**1 927**
Montgat	880	179	583	672	399	**309**
Òrrius	22	49	17	-	-	**- 66**
Palafolls	312	306	154	13	12	**- 435**
Pineda de Mar	2 130	1 049	586	85	79	**- 1 471**
Premià de Dalt	704	722	460	288	61	**- 833**
Premià de Mar	3 837	616	1 025	698	25	**- 918**
Sant Andreu de Llavaneres	699	367	389	130	24	**- 602**
Sant Cebrià de Vallalta	29	184	48	2	-	**- 230**
Sant Iscle de Vallalta	9	71	38	-	-	**- 109**
Sant Pol de Mar	180	248	176	146	65	**- 213**
Sant Vicenç de Montalt	148	185	164	26	4	**- 319**
Santa Susanna	97	144	57	28	-	**- 173**
Teià	380	513	376	50	8	**- 831**
Tiana	369	363	560	91	113	**- 719**
Tordera	1 249	151	327	36	34	**- 408**
Vilassar de Dalt	904	318	330	296	5	**- 347**
Vilassar de Mar	2 195	607	653	254	17	**- 989**
Total comarca	**45 715**	**10 437**	**13 282**	**10 437**	**2 571**	**- 10 711**

Font: Institut d'Estadística de Catalunya.

21.09 Estructura familiar. 1996.
Llars. Per tipus de nucli.

	Sense nucli		Amb un nucli				
			parelles				
	amb una persona	amb dues o més	sense fills	amb fills	pare o mare amb fills	Amb dos nuclis o més	**Total**
Alella	245	28	376	1 338	209	62	**2 258**
Arenys de Mar	698	77	829	1 906	338	84	**3 932**
Arenys de Munt	286	29	401	890	154	48	**1 808**
Argentona	325	37	586	1 481	223	83	**2 735**
Cabrera de Mar	160	24	170	581	75	47	**1 057**
Cabrils	157	14	200	645	104	35	**1 155**
Caldes d'Estrac	158	9	158	240	56	11	**632**
Calella	936	111	924	1 757	446	78	**4 252**
Canet de Mar	629	60	712	1 555	297	48	**3 301**
Dosrius	116	15	154	407	41	15	**748**
Malgrat de Mar	694	84	918	2 065	377	113	**4 251**
Masnou, el	1 019	118	1 312	3 480	699	127	**6 755**
Mataró	4 869	548	7 040	17 355	2 993	702	**33 507**
Montgat	435	47	577	1 298	235	41	**2 633**
Òrrius	20	3	35	74	11	-	**143**
Palafolls	134	17	295	712	83	49	**1 290**
Pineda de Mar	1 060	82	1 297	3 069	509	116	**6 133**
Premià de Dalt	286	32	446	1 381	181	74	**2 400**
Premià de Mar	1 044	126	1 647	4 275	738	128	**7 958**
Sant Andreu de Llavaneres	266	16	411	1 081	154	37	**1 965**
Sant Cebrià de Vallalta	98	12	134	211	30	6	**491**
Sant Iscle de Vallalta	54	6	54	96	21	18	**249**
Sant Pol de Mar	232	22	202	438	62	26	**982**
Sant Vicenç de Montalt	139	14	179	382	56	14	**784**
Santa Susanna	75	6	117	241	39	8	**486**
Teià	207	15	310	822	117	35	**1 506**
Tiana	183	18	266	928	158	46	**1 599**
Tordera	456	46	626	1 476	239	109	**2 952**
Vilassar de Dalt	305	35	458	1 176	204	84	**2 262**
Vilassar de Mar	738	77	1 094	2 456	463	96	**4 924**
Total comarca	**16 024**	**1 728**	**21 928**	**53 816**	**9 312**	**2 340**	**105 148**

Font: Institut d'Estadística de Catalunya.

21.10 Eleccions municipals.
13 de juny de 1999.

	Electors	**Participació**	Vots a partits (%) PSC	CIU	PP	ERC	IC	Altres
Alella	6 613	**54,63**	16,71	27,93	20,07	15,66	9,63	10,01
Arenys de Mar	10 380	**59,12**	28,36	33,29	12,06	17,92	8,37	-
Arenys de Munt	5 054	**67,37**	24,11	6,72	2,37	11,39	-	55,41
Argentona	7 602	**59,76**	25,69	31,57	15,84	-	-	26,90
Cabrera de Mar	2 879	**63,32**	12,22	31,47	11,49	42,22	-	2,60
Cabrils	3 432	**56,47**	22,26	47,83	9,86	20,04	-	-
Caldes d'Estrac	1 640	**66,52**	56,70	39,13	4,18	-	-	-
Calella	10 455	**57,12**	17,61	21,85	9,62	23,88	-	27,04
Canet de Mar	8 257	**66,80**	22,44	17,52	6,82	8,19	-	45,03
Dosrius	2 232	**65,59**	37,64	30,63	5,56	14,24	-	11,94
Malgrat de Mar	11 024	**59,02**	50,94	25,26	9,73	5,65	5,53	2,89
Masnou, el	17 458	**53,14**	25,04	36,18	13,13	15,48	10,17	-
Mataró	84 627	**56,52**	45,87	24,73	14,32	4,13	8,08	2,87
Montgat	6 871	**55,92**	34,13	36,03	6,82	8,34	6,71	7,97
Òrrius	387	**70,54**	-	82,57	17,43	-	-	-
Palafolls	4 067	**61,89**	61,90	18,75	13,95	5,41	-	-
Pineda de Mar	15 462	**58,04**	41,98	33,23	16,19	4,17	3,01	1,42
Premià de Dalt	6 860	**60,34**	16,03	49,31	7,75	9,62	8,31	8,98
Premià de Mar	21 413	**52,17**	33,18	27,44	14,40	11,23	8,42	5,33
Sant Andreu de Llavaneres	5 408	**65,77**	8,43	31,76	37,05	-	-	22,76
Sant Cebrià de Vallalta	1 277	**67,27**	10,82	44,71	-	16,59	-	27,88
Sant Iscle de Vallalta	632	**72,78**	55,16	37,44	-	-	-	7,40
Sant Pol de Mar	2 784	**69,65**	22,15	41,99	7,18	-	-	28,67
Sant Vicenç de Montalt	2 323	**61,26**	28,70	49,24	10,05	-	-	12,02
Santa Susanna	1 392	**77,73**	16,87	78,67	4,45	-	-	-
Teià	4 044	**63,16**	17,81	44,63	9,73	27,83	-	-
Tiana	4 536	**63,65**	37,52	28,86	10,60	10,45	-	12,57
Tordera	8 175	**63,28**	29,51	50,70	3,57	-	-	16,22
Vilassar de Dalt	6 359	**60,69**	9,59	17,16	11,16	-	-	62,09
Vilassar de Mar	13 738	**57,77**	33,70	30,54	9,19	19,11	5,07	2,39
Total comarca	**277 381**	**58,32**	**33,92**	**29,70**	**12,39**	**8,79**	**5,11**	**10,09**

Font: Generalitat de Catalunya. Departament de Governació i Relacions Institucionals.

21.11 Eleccions al Parlament de Catalunya.
17 d'octubre de 1999.

	Electors	**Participació**	Vots a partits (%)				
			PSC	CIU	PP	ERC	IC
Alella	6 470	**63,91**	22,62	50,61	10,79	11,51	2,43
Arenys de Mar	10 087	**63,30**	27,26	47,37	9,24	12,23	2,22
Arenys de Munt	5 067	**67,36**	22,94	52,68	4,82	16,55	1,86
Argentona	7 602	**64,42**	27,41	48,92	7,66	10,79	2,85
Cabrera de Mar	2 813	**65,84**	17,27	59,26	7,90	13,02	1,58
Cabrils	3 479	**64,30**	19,66	55,48	9,60	12,05	1,68
Caldes d'Estrac	1 615	**64,33**	27,96	53,50	6,89	8,16	2,04
Calella	10 219	**58,93**	21,89	51,90	8,24	15,23	1,35
Canet de Mar	8 273	**62,65**	28,24	47,93	7,83	12,40	2,31
Dosrius	2 281	**57,08**	26,92	51,28	8,22	8,30	2,95
Malgrat de Mar	10 970	**59,61**	37,73	43,47	6,72	8,48	1,97
Masnou, el	17 368	**60,47**	30,58	43,21	9,79	11,28	2,93
Mataró	83 731	**60,96**	41,09	36,48	9,80	6,25	3,63
Montgat	6 859	**58,67**	39,44	39,39	7,85	7,20	2,48
Òrrius	398	**73,87**	11,99	56,85	5,48	20,89	3,42
Palafolls	4 137	**58,54**	39,28	41,12	8,55	7,59	1,63
Pineda de Mar	15 428	**57,68**	41,25	39,24	9,37	6,72	1,40
Premià de Dalt	6 894	**64,52**	32,87	45,94	8,81	8,01	2,85
Premià de Mar	21 287	**59,40**	35,75	39,60	9,67	8,95	3,41
Sant Andreu de Llavaneres	5 457	**64,96**	23,26	51,20	13,90	8,36	1,14
Sant Cebrià de Vallalta	1 315	**65,25**	23,83	53,40	8,45	10,09	1,64
Sant Iscle de Vallalta	642	**68,07**	18,06	62,50	5,79	9,49	3,70
Sant Pol de Mar	2 817	**70,50**	18,58	56,91	6,45	14,79	1,74
Sant Vicenç de Montalt	2 381	**63,63**	22,24	55,79	8,77	10,25	1,34
Santa Susanna	1 402	**63,84**	25,31	52,64	8,10	10,69	1,69
Teià	4 061	**68,53**	24,46	48,89	6,65	15,34	2,73
Tiana	4 535	**69,08**	31,73	45,26	7,78	11,30	2,00
Tordera	8 165	**59,08**	29,47	55,59	4,76	7,21	1,59
Vilassar de Dalt	6 355	**65,11**	26,11	49,90	7,59	10,76	3,61
Vilassar de Mar	13 775	**63,51**	28,96	45,23	8,35	12,45	2,71
Total comarca	**275 883**	**61,67**	**33,28**	**43,64**	**8,87**	**9,28**	**2,72**

Font: Generalitat de Catalunya. Departament de Governació i Relacions Institucionals.

21.12 Atur registrat. 1998 i 1999. Març.

	1998	1999	Variació absoluta	Variació relativa
Alella	187	155	- 32	- 17,11
Arenys de Mar	400	348	- 52	- 13,00
Arenys de Munt	151	151	-	-
Argentona	290	226	- 64	- 22,07
Cabrera de Mar	67	52	- 15	- 22,39
Cabrils	68	69	1	1,47
Caldes d'Estrac	47	43	- 4	- 8,51
Calella	543	447	- 96	- 17,68
Canet de Mar	393	310	- 83	- 21,12
Dosrius	77	71	- 6	- 7,79
Malgrat de Mar	658	504	- 154	- 23,40
Masnou, el	642	565	- 77	- 11,99
Mataró	4 435	3 550	- 885	- 19,95
Montgat	298	260	- 38	- 12,75
Òrrius	12	7	- 5	- 41,67
Palafolls	191	166	- 25	- 13,09
Pineda de Mar	884	720	- 164	- 18,55
Premià de Dalt	201	168	- 33	- 16,42
Premià de Mar	876	772	- 104	- 11,87
Sant Andreu de Llavaneres	136	126	- 10	- 7,35
Sant Cebrià de Vallalta	39	32	- 7	- 17,95
Sant Iscle de Vallalta	15	11	- 4	- 26,67
Sant Pol de Mar	70	54	- 16	- 22,86
Sant Vicenç de Montalt	55	50	- 5	- 9,09
Santa Susanna	55	43	- 12	- 21,82
Teià	122	121	- 1	- 0,82
Tiana	148	143	- 5	- 3,38
Tordera	349	287	- 62	- 17,77
Vilassar de Dalt	230	181	- 49	- 21,30
Vilassar de Mar	423	385	- 38	- 8,98
Total comarca	**12 062**	**10 017**	**- 2 045**	**- 16,95**

Font: Generalitat de Catalunya. Departament de Treball.

21.13 Parc d'automòbils. 1998.

	Turismes	Motocicletes	Camions i furgonetes	Tractors industrials	Autobusos i altres	**Total**
Alella	3 959	954	781	12	87	**5 793**
Arenys de Mar	4 915	860	957	11	74	**6 817**
Arenys de Munt	2 576	462	750	-	40	**3 828**
Argentona	4 269	732	1 193	13	107	**6 314**
Cabrera de Mar	3 805	475	728	43	121	**5 172**
Cabrils	2 195	533	439	5	39	**3 211**
Caldes d'Estrac	766	149	124	-	3	**1 042**
Calella	5 032	678	1 274	24	75	**7 083**
Canet de Mar	3 627	553	864	5	76	**5 125**
Dosrius	1 284	247	444	4	34	**2 013**
Malgrat de Mar	4 923	675	1 255	24	104	**6 981**
Masnou, el	9 186	1 540	1 430	15	124	**12 295**
Mataró	41 089	5 295	9 144	112	879	**56 519**
Montgat	3 627	450	648	14	51	**4 790**
Òrrius	263	62	94	-	11	**430**
Palafolls	2 117	308	702	11	32	**3 170**
Pineda de Mar	7 529	870	2 069	50	168	**10 686**
Premià de Dalt	3 719	693	789	14	51	**5 266**
Premià de Mar	11 089	1 298	1 605	19	139	**14 150**
Sant Andreu de Llavaneres	3 890	718	645	8	59	**5 320**
Sant Cebrià de Vallalta	758	141	296	3	27	**1 225**
Sant Iscle de Vallalta	376	79	135	-	3	**593**
Sant Pol de Mar	1 346	235	310	1	13	**1 905**
Sant Vicenç de Montalt	1 353	340	298	4	23	**2 018**
Santa Susanna	790	112	247	8	41	**1 198**
Teià	2 507	535	438	1	26	**3 507**
Tiana	2 626	466	492	3	30	**3 617**
Tordera	4 259	535	1 248	33	154	**6 229**
Vilassar de Dalt	3 434	518	841	8	107	**4 908**
Vilassar de Mar	7 261	1 116	1 383	17	111	**9 888**
Total comarca	**144 570**	**21 629**	**31 623**	**462**	**2 809**	**201 093**

Font: Generalitat de Catalunya. Departament de Política Territorial i Obres Públiques.

21.14 Localització de l'activitat econòmica. 1997.
Establiments i professionals. Per sectors.

	Indústria	Construcció	Comerç al detall	Serveis[1]	Professionals i artistes	Total
Alella	42	151	94	233	171	**691**
Arenys de Mar	91	113	252	385	206	**1 047**
Arenys de Munt	81	86	109	168	63	**507**
Argentona	175	153	132	283	119	**862**
Cabrera de Mar	137	45	55	184	73	**494**
Cabrils	23	94	32	129	138	**416**
Caldes d'Estrac	9	30	38	69	27	**173**
Calella	103	120	433	631	119	**1 406**
Canet de Mar	128	120	212	305	85	**850**
Dosrius	85	58	35	95	31	**304**
Malgrat de Mar	109	173	416	528	96	**1 322**
Masnou, el	141	170	341	574	419	**1 645**
Mataró	1 765	639	2 110	3 122	941	**8 577**
Montgat	84	62	106	209	98	**559**
Òrrius	4	9	5	16	7	**41**
Palafolls	68	79	91	140	29	**407**
Pineda de Mar	251	250	433	709	139	**1 782**
Premià de Dalt	92	106	74	204	124	**600**
Premià de Mar	169	224	465	692	374	**1 924**
Sant Andreu de Llavaneres	44	98	96	228	136	**602**
Sant Cebrià de Vallalta	12	66	17	56	15	**166**
Sant Iscle de Vallalta	20	23	9	22	6	**80**
Sant Pol de Mar	28	58	57	131	55	**329**
Sant Vicenç de Montalt	35	52	31	102	45	**265**
Santa Susanna	13	24	41	98	12	**188**
Teià	42	83	53	124	95	**397**
Tiana	34	52	46	111	91	**334**
Tordera	109	141	232	259	68	**809**
Vilassar de Dalt	169	90	121	221	120	**721**
Vilassar de Mar	89	145	328	610	346	**1 518**
Total comarca	**4 152**	**3 514**	**6 464**	**10 638**	**4 248**	**29 016**

Font: Institut d'Estadística de Catalunya.
(1) Llevat del comerç al detall.

21.15 Localització de l'activitat econòmica. 1997.
Empreses. Per règim jurídic.

	Persona física	Societat anònima	Societat limitada	Comunitat de béns	Societat cooperativa	Altres	Total
Alella	342	14	87	5	5	40	**493**
Arenys de Mar	504	26	137	15	9	70	**761**
Arenys de Munt	284	20	85	6	3	27	**425**
Argentona	461	34	128	6	10	26	**665**
Cabrera de Mar	144	48	138	-	4	29	**363**
Cabrils	162	9	51	3	-	20	**245**
Caldes d'Estrac	82	4	24	1	2	11	**124**
Calella	551	88	230	12	9	111	**1 001**
Canet de Mar	435	24	138	6	9	52	**664**
Dosrius	152	18	58	2	3	22	**255**
Malgrat de Mar	573	56	193	8	3	118	**951**
Masnou, el	752	38	249	6	8	95	**1 148**
Mataró	3 908	427	1 409	114	79	531	**6 468**
Montgat	318	28	100	-	2	19	**467**
Òrrius	27	2	5	-	-	-	**34**
Palafolls	222	23	54	1	5	17	**322**
Pineda de Mar	949	101	312	9	12	134	**1 517**
Premià de Dalt	363	22	112	6	6	22	**531**
Premià de Mar	995	41	266	18	10	115	**1 445**
Sant Andreu de Llavaneres	265	10	109	5	7	48	**444**
Sant Cebrià de Vallalta	72	5	20	-	2	9	**108**
Sant Iscle de Vallalta	23	5	13	4	-	8	**53**
Sant Pol de Mar	143	6	44	4	3	23	**223**
Sant Vicenç de Montalt	127	14	52	1	-	13	**207**
Santa Susanna	82	16	23	-	1	13	**135**
Teià	192	16	61	-	4	16	**289**
Tiana	212	15	42	-	2	17	**288**
Tordera	404	22	118	8	6	40	**598**
Vilassar de Dalt	355	58	143	8	8	35	**607**
Vilassar de Mar	679	46	248	30	8	75	**1 086**
Total comarca	**13 778**	**1 236**	**4 649**	**278**	**220**	**1 756**	**21 917**

Font: Institut d'Estadística de Catalunya.

22. Montsià

Índex de taules

22.01 Territori i població. 1998.

22.02 Evolució de la població de dret. 1975-1998.

22.03 Moviment natural de la població. 1997.

22.04 Moviments migratoris interns. Saldos destinació-procedència. 1997.

22.05 Població. Per estat civil. 1996.

22.06 Població. Per nivell d'instrucció. 1996.

22.07 Mobilitat obligada. Desplaçaments residència-treball. 1996.

22.08 Mobilitat obligada. Desplaçaments residència-estudi. 1996.

22.09 Estructura familiar. Llars. Per tipus de nucli. 1996.

22.10 Eleccions municipals. 1999.

22.11 Eleccions al Parlament de Catalunya. 1999.

22.12 Atur registrat. Març. 1998 i 1999.

22.13 Parc d'automòbils. 1998.

22.14 Localització de l'activitat econòmica.
Establiments i professionals. Per sectors. 1997.

22.15 Localització de l'activitat econòmica.
Empreses. Per règim jurídic. 1997.

Toponímia i delimitacions territorials 1975-1999

Per tal de facilitar la consulta i oferir una comparació homogènia del territori en el temps, tota la informació es presenta segons la divisió territorial vigent a 31 de desembre de 1999, independentment dels anys a què fan referència les diferents dades estadístiques.

A continuació es detallen els principals canvis en la toponímia i en les delimitacions territorials produïts durant el període de referència.

Municipi	Data	Canvi produït
Sant Jaume d'Enveja	29.07.78	se segrega del terme municipal de Tortosa
	17.01.90	se segrega de la comarca del Baix Ebre

Estructura de la població. Per sexes i edats. 1996.

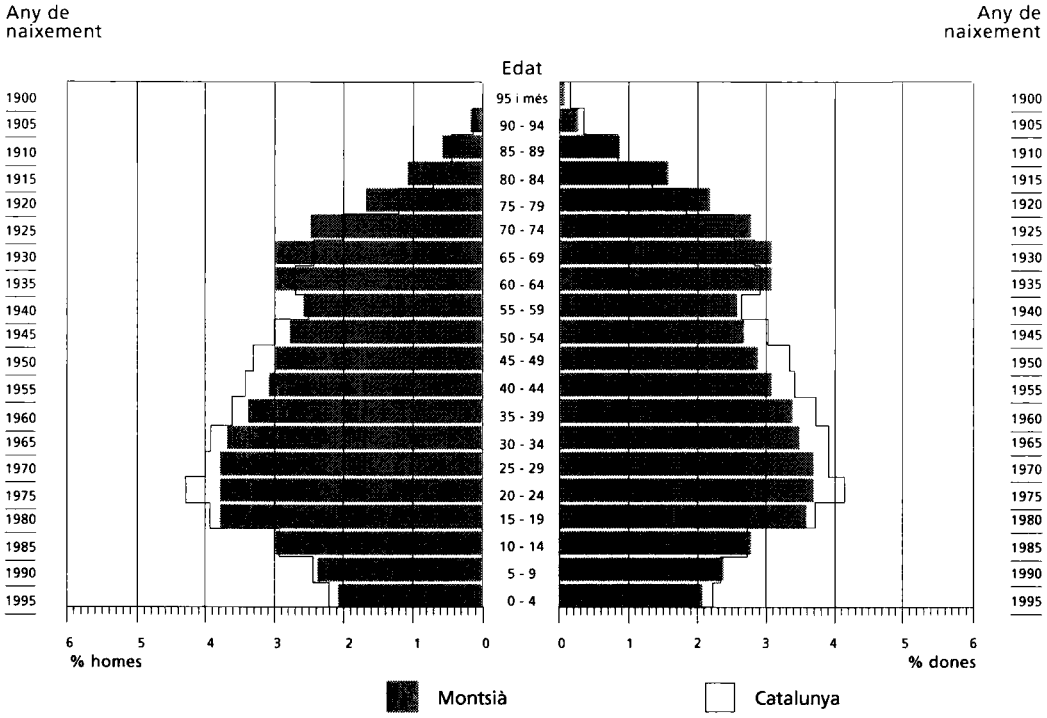

Població ocupada. Per branques d'activitat. 1996.

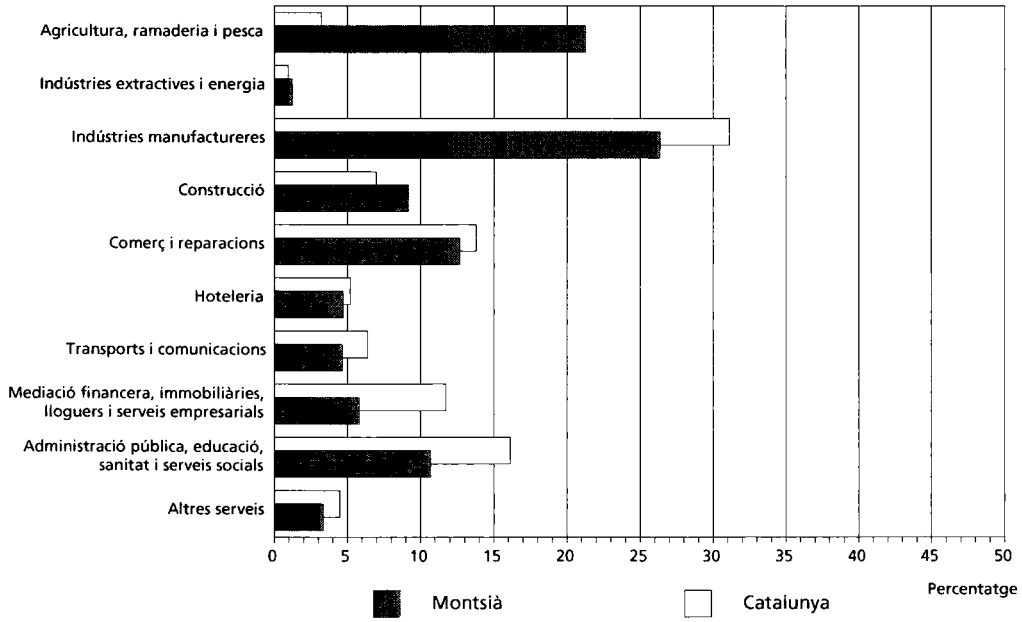

22.01 Territori i població. 1998.

	Altitud metres	Superfície km²	Població habitants	Densitat hab./km²
Alcanar	72	41,7	7 711	184,9
Amposta	8	136,2	15 951	117,1
Freginals	126	17,3	347	20,1
Galera, la	112	27,3	734	26,9
Godall	168	34,0	732	21,5
Mas de Barberans	348	75,6	711	9,4
Masdenverge	54	14,7	927	63,1
Sant Carles de la Ràpita	11	50,9	10 976	215,6
Sant Jaume d'Enveja	7	48,8	3 323	68,1
Santa Bàrbara	79	28,2	3 226	114,4
Sénia, la	369	108,1	5 029	46,5
Ulldecona	133	126,1	5 208	41,3
Total comarca	..	**708,7**	**54 875**	**77,4**

Font: Institut d'Estadística de Catalunya.
Institut Cartogràfic de Catalunya.

22.02 Evolució de la població de dret. 1975-1998.

	1975	1981	1986	1991	1996	1998
Alcanar	8 240	7 959	8 023	7 848	7 727	7 711
Amposta	13 521	14 673	15 306	15 321	15 900	15 951
Freginals	465	414	407	373	341	347
Galera, la	824	799	786	761	748	734
Godall	891	823	807	763	751	732
Mas de Barberans	836	784	784	753	726	711
Masdenverge	848	848	916	925	912	927
Sant Carles de la Ràpita	9 685	10 051	10 306	10 752	10 828	10 976
Sant Jaume d'Enveja	:	3 407	3 487	3 429	3 352	3 323
Santa Bàrbara	3 378	3 296	3 337	3 348	3 283	3 226
Sénia, la	4 393	4 644	4 638	4 863	5 045	5 029
Ulldecona	5 462	5 273	5 230	5 171	5 152	5 208
Total comarca	**48 543**	**52 971**	**54 027**	**54 307**	**54 765**	**54 875**

Font: Institut d'Estadística de Catalunya.

22.03 Moviment natural de la població. 1997.

	Naixements	Defuncions	Creixement natural	Matrimonis
Alcanar	65	87	**- 22**	34
Amposta	137	151	**- 14**	106
Freginals	1	5	**- 4**	1
Galera, la	2	8	**- 6**	2
Godall	6	17	**- 11**	2
Mas de Barberans	3	9	**- 6**	1
Masdenverge	7	4	**3**	4
Sant Carles de la Ràpita	111	88	**23**	71
Sant Jaume d'Enveja	25	36	**- 11**	11
Santa Bàrbara	29	41	**- 12**	18
Sénia, la	49	64	**- 15**	21
Ulldecona	41	42	**- 1**	23
Total comarca	**476**	**552**	**- 76**	**294**

Font: Institut d'Estadística de Catalunya.

22.04 Moviments migratoris interns. 1997.
Saldos destinació-procedència.

	Resta de la comarca	Resta de Catalunya	Resta d'Espanya	**Total saldo**
Alcanar	11	20	- 18	**13**
Amposta	14	15	18	**47**
Freginals	-	4	4	**8**
Galera, la	- 3	6	- 1	**2**
Godall	-	-	- 3	**- 3**
Mas de Barberans	2	1	- 4	**- 1**
Masdenverge	10	7	-	**17**
Sant Carles de la Ràpita	18	34	17	**69**
Sant Jaume d'Enveja	- 15	-	-	**- 15**
Santa Bàrbara	- 27	- 1	5	**- 23**
Sénia, la	- 10	- 3	- 39	**- 52**
Ulldecona	-	- 14	- 25	**- 39**
Total comarca	-	**69**	**- 46**	**23**

Font: Institut d'Estadística de Catalunya.

22.05 Població. 1996.
Per estat civil.

	Solters/res	Casats/des	Vidus/ídues	Separats/des	Divorciats/des	Total
Alcanar	2 987	4 088	515	100	37	**7 727**
Amposta	6 210	8 178	1 119	257	136	**15 900**
Freginals	109	186	43	1	2	**341**
Galera, la	260	396	80	8	4	**748**
Godall	226	420	89	10	6	**751**
Mas de Barberans	233	416	72	4	1	**726**
Masdenverge	341	499	60	9	3	**912**
Sant Carles de la Ràpita	4 088	5 780	749	148	63	**10 828**
Sant Jaume d'Enveja	1 284	1 798	243	16	11	**3 352**
Santa Bàrbara	1 216	1 726	282	45	14	**3 283**
Sénia, la	1 974	2 615	357	62	37	**5 045**
Ulldecona	1 987	2 648	430	58	29	**5 152**
Total comarca	**20 915**	**28 750**	**4 039**	**718**	**343**	**54 765**

Font: Institut d'Estadística de Catalunya.

22.06 Població. 1996.
Per nivell d'instrucció.

	Nivell d'estudis (%)				Població de 10 anys i més
	sense titulació	primaris	secundaris	universitaris	
Alcanar	19,51	61,80	14,08	4,61	**7 031**
Amposta	20,88	57,64	15,76	5,73	**14 439**
Freginals	17,55	62,70	10,97	8,78	**319**
Galera, la	49,78	36,73	9,33	4,16	**697**
Godall	5,50	78,56	11,99	3,95	**709**
Mas de Barberans	26,26	60,98	8,75	4,01	**674**
Masdenverge	33,54	51,90	9,91	4,65	**817**
Sant Carles de la Ràpita	24,45	55,02	15,11	5,41	**9 847**
Sant Jaume d'Enveja	26,82	63,15	7,43	2,61	**3 069**
Santa Bàrbara	28,71	57,06	9,12	5,11	**3 016**
Sénia, la	18,00	63,53	13,92	4,55	**4 549**
Ulldecona	11,29	72,22	11,99	4,50	**4 730**
Total comarca	**21,50**	**59,92**	**13,59**	**4,99**	**49 897**

Font: Institut d'Estadística de Catalunya.

22.07 Mobilitat obligada. 1996.
Desplaçaments residència-treball.

	Dins del municipi (a)	A altres municipis de la comarca (b)	Fora de la comarca (c)	Des d'altres municipis de la comarca (d)	Des d'altres comarques (e)	Saldo (f)=(d+e)-(b+c)
Alcanar	1 883	221	514	355	110	- 270
Amposta	4 359	312	1 008	718	839	237
Freginals	41	48	26	13	1	- 60
Galera, la	106	64	51	32	9	- 74
Godall	146	45	44	17	7	- 65
Mas de Barberans	98	48	65	-	8	- 105
Masdenverge	141	85	60	52	15	- 78
Sant Carles de la Ràpita	2 678	461	447	205	115	- 588
Sant Jaume d'Enveja	551	379	238	43	85	- 489
Santa Bàrbara	826	163	184	135	89	- 123
Sénia, la	1 574	37	218	394	98	237
Ulldecona	1 293	223	187	122	53	- 235
Total comarca	**13 696**	**2 086**	**3 042**	**2 086**	**1 429**	**- 1 613**

Font: Institut d'Estadística de Catalunya.

22.08 Mobilitat obligada. 1996.
Desplaçaments residència-estudi.

	Dins del municipi (a)	A altres municipis de la comarca (b)	Fora de la comarca (c)	Des d'altres municipis de la comarca (d)	Des d'altres comarques (e)	Saldo (f)=(d+e)-(b+c)
Alcanar	1 143	105	247	6	6	- 340
Amposta	2 653	21	451	274	265	67
Freginals	24	12	8	-	-	- 20
Galera, la	57	12	58	1	-	- 69
Godall	61	4	33	1	-	- 36
Mas de Barberans	71	2	53	-	-	- 55
Masdenverge	114	36	40	-	-	- 76
Sant Carles de la Ràpita	1 750	76	337	52	43	- 318
Sant Jaume d'Enveja	373	58	143	10	10	- 181
Santa Bàrbara	355	77	121	4	5	- 189
Sénia, la	797	7	211	7	5	- 206
Ulldecona	747	10	198	65	5	- 138
Total comarca	**8 145**	**420**	**1 900**	**420**	**339**	**- 1 561**

Font: Institut d'Estadística de Catalunya.

22.09 Estructura familiar. 1996.
Llars. Per tipus de nucli.

	Sense nucli		Amb un nucli				
			parelles				
	amb una persona	amb dues o més	sense fills	amb fills	pare o mare amb fills	Amb dos nuclis o més	**Total**
Alcanar	345	47	593	1 243	193	108	**2 529**
Amposta	819	70	1 276	2 666	396	147	**5 374**
Freginals	31	2	35	53	6	2	**129**
Galera, la	64	3	78	101	19	10	**275**
Godall	64	5	88	93	19	16	**285**
Mas de Barberans	43	-	65	104	15	18	**245**
Masdenverge	43	3	92	145	15	9	**307**
Sant Carles de la Ràpita	587	60	916	1 855	239	92	**3 749**
Sant Jaume d'Enveja	115	15	237	563	59	55	**1 044**
Santa Bàrbara	221	30	313	526	80	17	**1 187**
Sénia, la	239	26	366	810	118	78	**1 637**
Ulldecona	348	46	438	781	174	47	**1 834**
Total comarca	**2 919**	**307**	**4 497**	**8 940**	**1 333**	**599**	**18 595**

Font: Institut d'Estadística de Catalunya.

22.10 Eleccions municipals.
13 de juny de 1999.

			Vots a partits (%)					
	Electors	**Participació**	PSC	CIU	PP	ERC	IC	Altres
Alcanar	6 427	**74,62**	19,46	10,20	11,19	11,62	-	47,54
Amposta	13 474	**63,13**	21,60	58,82	7,50	12,08	-	-
Freginals	327	**88,38**	-	43,37	0,72	-	-	55,91
Galera, la	641	**76,44**	16,23	31,17	31,17	-	-	21,43
Godall	679	**82,77**	30,09	26,79	10,46	13,03	-	19,63
Mas de Barberans	609	**76,35**	66,82	16,82	16,36	-	-	-
Masdenverge	753	**82,20**	-	50,25	-	-	-	49,75
Sant Carles de la Ràpita	9 194	**67,65**	42,47	31,09	8,60	17,84	-	-
Sant Jaume d'Enveja	2 808	**79,31**	53,29	39,30	7,41	-	-	-
Santa Bàrbara	2 751	**78,84**	32,93	55,53	11,54	-	-	-
Sénia, la	4 113	**75,25**	35,17	35,80	9,18	3,80	-	16,05
Ulldecona	4 342	**79,27**	34,70	31,07	14,40	7,47	-	12,35
Total comarca	**46 118**	**71,30**	**30,88**	**38,05**	**9,69**	**9,57**	**-**	**11,81**

Font: Generalitat de Catalunya. Departament de Governació i Relacions Institucionals.

22.11 Eleccions al Parlament de Catalunya.
17 d'octubre de 1999.

	Electors	Participació	Vots a partits (%) PSC	CIU	PP	ERC	IC[1]
Alcanar	6 327	**51,64**	21,34	53,03	11,77	12,12	-
Amposta	13 297	**60,52**	27,53	56,63	5,77	7,97	-
Freginals	312	**79,49**	34,55	49,59	8,54	5,69	-
Galera, la	639	**62,91**	20,45	42,42	22,98	12,63	-
Godall	635	**71,50**	34,09	37,70	11,51	15,35	-
Mas de Barberans	600	**62,50**	56,87	25,88	12,40	4,58	-
Masdenverge	739	**66,58**	28,93	55,58	9,30	5,79	-
Sant Carles de la Ràpita	9 125	**55,16**	39,50	44,50	6,43	8,28	-
Sant Jaume d'Enveja	2 783	**60,08**	49,34	40,46	5,43	3,80	-
Santa Bàrbara	2 712	**72,90**	22,79	63,08	8,45	4,66	-
Sénia, la	4 095	**55,85**	31,75	48,00	9,99	8,21	-
Ulldecona	4 275	**68,23**	36,75	41,40	11,43	8,27	-
Total comarca	**45 539**	**59,67**	**31,85**	**50,03**	**8,28**	**8,16**	**-**

Font: Generalitat de Catalunya. Departament de Governació i Relacions Institucionals.
(1) IC – Verds (Iniciativa per Catalunya – Verds) es presentava en coalició amb el PSC – CC (Partit dels Socialistes de Catalunya – Ciutadans pel Canvi) a les demarcacions de Girona, Lleida i Tarragona.

22.12 Atur registrat. 1998 i 1999.
Març.

	1998	1999	Variació absoluta	Variació relativa
Alcanar	129	99	**- 30**	- 23,26
Amposta	432	351	**- 81**	- 18,75
Freginals	5	7	**2**	40,00
Galera, la	7	8	**1**	14,29
Godall	14	10	**- 4**	- 28,57
Mas de Barberans	17	16	**- 1**	- 5,88
Masdenverge	16	9	**- 7**	- 43,75
Sant Carles de la Ràpita	259	217	**- 42**	- 16,22
Sant Jaume d'Enveja	85	77	**- 8**	- 9,41
Santa Bàrbara	62	44	**- 18**	- 29,03
Sénia, la	156	116	**- 40**	- 25,64
Ulldecona	91	60	**- 31**	- 34,07
Total comarca	**1 273**	**1 014**	**- 259**	**- 20,35**

Font: Generalitat de Catalunya. Departament de Treball.

22.13 Parc d'automòbils. 1998.

	Turismes	Motocicletes	Camions i furgonetes	Tractors industrials	Autobusos i altres	Total
Alcanar	2 849	329	1 630	32	75	**4 915**
Amposta	6 506	568	2 596	230	477	**10 377**
Freginals	102	21	81	1	5	**210**
Galera, la	252	29	147	1	3	**432**
Godall	259	33	171	-	4	**467**
Mas de Barberans	200	44	151	-	3	**398**
Masdenverge	311	46	165	-	5	**527**
Sant Carles de la Ràpita	3 703	326	1 091	126	195	**5 441**
Sant Jaume d'Enveja	1 146	80	493	10	44	**1 773**
Santa Bàrbara	1 203	133	617	3	15	**1 971**
Sénia, la	1 919	248	1 078	9	50	**3 304**
Ulldecona	1 867	196	906	13	41	**3 023**
Total comarca	**20 317**	**2 053**	**9 126**	**425**	**917**	**32 838**

Font: Generalitat de Catalunya. Departament de Política Territorial i Obres Públiques.

22.14 Localització de l'activitat econòmica. 1997.
Establiments i professionals. Per sectors.

	Indústria	Construcció	Comerç al detall	Serveis[1]	Professionals i artistes	Total
Alcanar	27	86	145	282	51	**591**
Amposta	112	203	370	696	169	**1 550**
Freginals	4	6	5	7	2	**24**
Galera, la	7	7	17	21	3	**55**
Godall	6	11	15	24	1	**57**
Mas de Barberans	6	1	15	8	2	**32**
Masdenverge	15	15	14	25	1	**70**
Sant Carles de la Ràpita	59	118	247	370	94	**888**
Sant Jaume d'Enveja	16	46	59	101	13	**235**
Santa Bàrbara	33	42	71	86	16	**248**
Sénia, la	79	52	114	165	44	**454**
Ulldecona	84	51	104	174	42	**455**
Total comarca	**448**	**638**	**1 176**	**1 959**	**438**	**4 659**

Font: Institut d'Estadística de Catalunya.
(1) Llevat del comerç al detall.

22.15 Localització de l'activitat econòmica. 1997.
Empreses. Per règim jurídic.

	Persona física	Societat anònima	Societat limitada	Comunitat de béns	Societat cooperativa	Altres	**Total**
Alcanar	276	14	115	29	10	17	**461**
Amposta	604	79	381	45	42	29	**1 180**
Freginals	12	1	1	-	1	-	**15**
Galera, la	21	1	9	-	3	2	**36**
Godall	30	-	5	1	3	-	**39**
Mas de Barberans	24	-	3	-	1	1	**29**
Masdenverge	36	2	3	2	2	3	**48**
Sant Carles de la Ràpita	458	19	132	40	7	22	**678**
Sant Jaume d'Enveja	132	3	25	25	8	4	**197**
Santa Bàrbara	139	5	39	7	7	2	**199**
Sénia, la	173	21	129	14	7	7	**351**
Ulldecona	217	14	98	13	6	5	**353**
Total comarca	**2 122**	**159**	**940**	**176**	**97**	**92**	**3 586**

Font: Institut d'Estadística de Catalunya.

23. Noguera

Índex de taules

23.01 Territori i població. 1998.

23.02 Evolució de la població de dret. 1975-1998.

23.03 Moviment natural de la població. 1997.

23.04 Moviments migratoris interns. Saldos destinació-procedència. 1997.

23.05 Població. Per estat civil. 1996.

23.06 Població. Per nivell d'instrucció. 1996.

23.07 Mobilitat obligada. Desplaçaments residència-treball. 1996.

23.08 Mobilitat obligada. Desplaçaments residència-estudi. 1996.

23.09 Estructura familiar. Llars. Per tipus de nucli. 1996.

23.10 Eleccions municipals. 1999.

23.11 Eleccions al Parlament de Catalunya. 1999.

23.12 Atur registrat. Març. 1998 i 1999.

23.13 Parc d'automòbils. 1998.

23.14 Localització de l'activitat econòmica.
Establiments i professionals. Per sectors. 1997.

23.15 Localització de l'activitat econòmica.
Empreses. Per règim jurídic. 1997.

Toponímia i delimitacions territorials 1975-1999

Per tal de facilitar la consulta i oferir una comparació homogènia del territori en el temps, tota la informació es presenta segons la divisió territorial vigent a 31 de desembre de 1999, independentment dels anys a què fan referència les diferents dades estadístiques.

A continuació es detallen els principals canvis en la toponímia i en les delimitacions territorials produïts durant el període de referència.

Municipi	Data	Canvi produït
Alfarràs	17.01.90	s'agrega a la comarca del Segrià
Bellmunt d'Urgell	19.04.85	rebia anteriorment el nom de Bellmunt
Bellvís	16.05.88	s'agrega a la comarca del Pla d'Urgell
Camarasa	6.11.81	rebia anteriorment el nom de Camarasa-Fontllonga
Ivars de Noguera	22.10.82	rebia anteriorment el nom d'Ibars de Noguera
Linyola	16.05.88	s'agrega a la comarca del Pla d'Urgell
Menàrguens	11.02.83	rebia anteriorment el nom de Manarguens
Poal, el	16.05.88	s'agrega a la comarca del Pla d'Urgell
Portella, la	17.01.90	s'agrega a la comarca del Segrià
Sentiu de Sió, la	11.02.83	rebia anteriorment el nom d'Asentiu

Estructura de la població. Per sexes i edats. 1996.

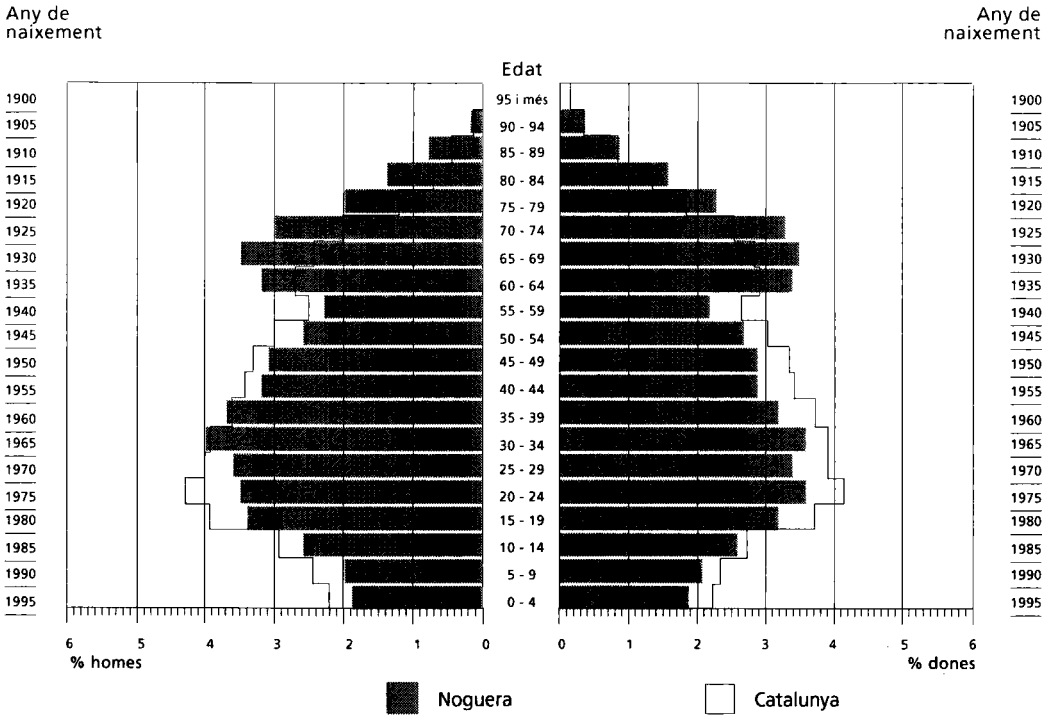

Població ocupada. Per branques d'activitat. 1996.

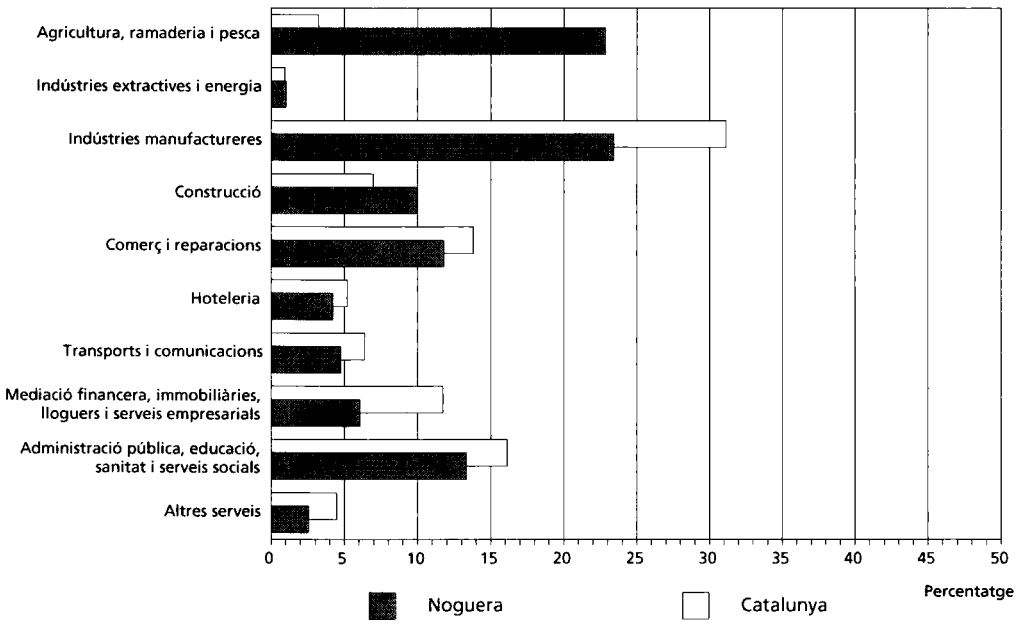

23.01 Territori i població. 1998.

	Altitud metres	Superfície km²	Població habitants	Densitat hab./km²
Àger	642	160,9	542	3,4
Albesa	237	37,4	1 486	39,7
Algerri	345	54,0	518	9,6
Alòs de Balaguer	297	68,8	177	2,6
Artesa de Segre	318	176,3	3 123	17,7
Avellanes i Santa Linya, les	567	103,3	483	4,7
Balaguer	233	57,4	13 188	229,8
Baronia de Rialb, la	474	142,7	247	1,7
Bellcaire d'Urgell	267	31,0	1 346	43,4
Bellmunt d'Urgell	379	5,0	233	46,6
Cabanabona	421	14,2	100	7,0
Camarasa	321	155,5	893	5,7
Castelló de Farfanya	358	53,0	592	11,2
Cubells	499	39,0	358	9,2
Foradada	455	28,7	189	6,6
Ivars de Noguera	314	27,0	334	12,4
Menàrguens	205	20,3	817	40,2
Montgai	286	28,9	794	27,5
Oliola	452	85,5	199	2,3
Os de Balaguer	463	121,9	761	6,2
Penelles	276	25,4	549	21,6
Ponts	363	30,3	2 368	78,2
Preixens	315	28,9	518	17,9
Sentiu de Sió, la	281	29,5	481	16,3
Térmens	208	27,4	1 395	50,9
Tiurana	387	15,3	23	1,5
Torrelameu	201	10,9	577	52,9
Vallfogona de Balaguer	235	27,3	1 443	52,9
Vilanova de l'Aguda	409	53,5	270	5,0
Vilanova de Meià	633	73,9	478	6,5
Total comarca	..	**1 733,0**	**34 482**	**19,9**

Font: Institut d'Estadística de Catalunya.
Institut Cartogràfic de Catalunya.

23.02 Evolució de la població de dret. 1975-1998.

	1975	1981	1986	1991	1996	1998
Àger	717	684	622	592	553	542
Albesa	1 476	1 454	1 457	1 462	1 482	1 486
Algerri	636	639	601	554	522	518
Alòs de Balaguer	171	184	187	165	188	177
Artesa de Segre	3 367	3 354	3 250	3 129	3 068	3 123
Avellanes i Santa Linya, les	622	573	549	485	460	483
Balaguer	12 166	12 585	13 096	13 037	13 103	13 188
Baronia de Rialb, la	338	298	275	256	251	247
Bellcaire d'Urgell	1 590	1 602	1 475	1 425	1 369	1 346
Bellmunt d'Urgell	249	238	239	237	233	233
Cabanabona	158	128	129	109	101	100
Camarasa	1 081	1 019	1 004	929	897	893
Castelló de Farfanya	682	694	631	605	597	592
Cubells	445	453	420	384	360	358
Foradada	184	162	161	156	175	189
Ivars de Noguera	376	378	365	344	340	334
Menàrguens	1 027	1 011	915	882	836	817
Montgai	1 022	940	908	863	813	794
Oliola	291	268	255	202	196	199
Os de Balaguer	904	934	869	764	773	761
Penelles	860	707	620	571	573	549
Ponts	2 183	2 251	2 288	2 200	2 292	2 368
Preixens	666	583	599	550	521	518
Sentiu de Sió, la	515	509	509	464	468	481
Térmens	1 433	1 422	1 425	1 399	1 401	1 395
Tiurana	216	199	213	233	22	23
Torrelameu	610	611	599	603	585	577
Vallfogona de Balaguer	1 323	1 316	1 368	1 404	1 430	1 443
Vilanova de l'Aguda	413	324	295	279	296	270
Vilanova de Meià	821	531	523	499	485	478
Total comarca	**36 542**	**36 051**	**35 847**	**34 782**	**34 390**	**34 482**

Font: Institut d'Estadística de Catalunya.

23.03 Moviment natural de la població. 1997.

	Naixements	Defuncions	Creixement natural	Matrimonis
Àger	4	9	- 5	1
Albesa	11	13	- 2	5
Algerri	2	8	- 6	3
Alòs de Balaguer	-	-	-	-
Artesa de Segre	26	36	- 10	11
Avellanes i Santa Linya, les	3	3	-	-
Balaguer	111	153	- 42	62
Baronia de Rialb, la	4	2	2	-
Bellcaire d'Urgell	8	19	- 11	7
Bellmunt d'Urgell	-	5	- 5	1
Cabanabona	-	-	-	-
Camarasa	2	12	- 10	4
Castelló de Farfanya	3	6	- 3	1
Cubells	7	5	2	1
Foradada	2	2	-	-
Ivars de Noguera	-	5	- 5	3
Menàrguens	3	9	- 6	2
Montgai	4	8	- 4	4
Oliola	-	1	- 1	-
Os de Balaguer	6	13	- 7	3
Penelles	2	9	- 7	4
Ponts	22	26	- 4	16
Preixens	3	6	- 3	2
Sentiu de Sió, la	1	3	- 2	1
Térmens	11	18	- 7	3
Tiurana	-	-	-	-
Torrelameu	1	9	- 8	4
Vallfogona de Balaguer	17	13	4	3
Vilanova de l'Aguda	1	3	- 2	-
Vilanova de Meià	3	3	-	1
Total comarca	**257**	**399**	**- 142**	**142**

Font: Institut d'Estadística de Catalunya.

23.04 Moviments migratoris interns. 1997.
Saldos destinació-procedència.

	Resta de la comarca	Resta de Catalunya	Resta d'Espanya	**Total saldo**
Àger	- 2	3	-	**1**
Albesa	-	9	-	**9**
Algerri	- 3	4	4	**5**
Alòs de Balaguer	- 3	- 2	- 1	**- 6**
Artesa de Segre	14	8	- 7	**15**
Avellanes i Santa Linya, les	2	13	2	**17**
Balaguer	7	15	-	**22**
Baronia de Rialb, la	- 1	- 4	-	**- 5**
Bellcaire d'Urgell	- 5	- 15	- 1	**- 21**
Bellmunt d'Urgell	2	4	-	**6**
Cabanabona	- 1	-	-	**- 1**
Camarasa	-	- 1	1	**-**
Castelló de Farfanya	- 6	11	1	**6**
Cubells	-	1	-	**1**
Foradada	-	11	2	**13**
Ivars de Noguera	1	1	-	**2**
Menàrguens	-	- 6	- 2	**- 8**
Montgai	1	- 4	- 1	**- 4**
Oliola	-	-	-	**-**
Os de Balaguer	-	- 3	1	**- 2**
Penelles	-	- 6	-	**- 6**
Ponts	35	29	- 2	**62**
Preixens	2	8	-	**10**
Sentiu de Sió, la	-	2	-	**2**
Térmens	- 9	-	4	**- 5**
Tiurana	- 31	- 32	-	**- 63**
Torrelameu	-	-	-	**-**
Vallfogona de Balaguer	7	5	- 4	**8**
Vilanova de l'Aguda	- 5	- 8	-	**- 13**
Vilanova de Meià	- 5	3	- 3	**- 5**
Total comarca	**-**	**46**	**- 6**	**40**

Font: Institut d'Estadística de Catalunya.

23.05 Població. 1996.
Per estat civil.

	Solters/res	Casats/des	Vidus/idues	Separats/des	Divorciats/des	**Total**
Àger	236	265	47	4	1	**553**
Albesa	531	805	129	10	7	**1 482**
Algerri	188	273	58	1	2	**522**
Alòs de Balaguer	73	94	16	5	-	**188**
Artesa de Segre	1 130	1 625	264	38	11	**3 068**
Avellanes i Santa Linya, les	167	241	49	3	-	**460**
Balaguer	5 325	6 565	960	175	78	**13 103**
Baronia de Rialb, la	83	136	30	2	-	**251**
Bellcaire d'Urgell	502	725	126	12	4	**1 369**
Bellmunt d'Urgell	83	129	21	-	-	**233**
Cabanabona	29	61	10	-	1	**101**
Camarasa	306	477	112	1	1	**897**
Castelló de Farfanya	216	299	79	3	-	**597**
Cubells	123	199	35	1	2	**360**
Foradada	66	95	8	5	1	**175**
Ivars de Noguera	124	186	28	1	1	**340**
Menàrguens	295	455	77	5	4	**836**
Montgai	290	420	87	11	5	**813**
Oliola	75	108	11	1	1	**196**
Os de Balaguer	305	395	64	4	5	**773**
Penelles	243	275	52	-	3	**573**
Ponts	922	1 140	200	19	11	**2 292**
Preixens	167	282	67	3	2	**521**
Sentiu de Sió, la	173	247	43	5	-	**468**
Térmens	550	708	123	11	9	**1 401**
Tiurana	7	14	-	1	-	**22**
Torrelameu	201	335	42	4	3	**585**
Vallfogona de Balaguer	540	767	107	9	7	**1 430**
Vilanova de l'Aguda	108	158	28	-	2	**296**
Vilanova de Meià	176	247	55	6	1	**485**
Total comarca	**13 234**	**17 726**	**2 928**	**340**	**162**	**34 390**

Font: Institut d'Estadística de Catalunya.

23.06 Població. 1996.
Per nivell d'instrucció.

	Nivell d'estudis (%)				Població de 10 anys i més
	sense titulació	primaris	secundaris	universitaris	
Àger	6,07	73,24	13,28	7,40	**527**
Albesa	10,60	68,77	14,31	6,32	**1 377**
Algerri	4,62	77,51	12,05	5,82	**498**
Alòs de Balaguer	6,63	63,54	26,52	3,31	**181**
Artesa de Segre	9,92	67,83	16,28	5,98	**2 844**
Avellanes i Santa Linya, les	7,38	70,02	16,33	6,26	**447**
Balaguer	20,63	54,05	16,77	8,55	**11 824**
Baronia de Rialb, la	5,44	74,90	15,90	3,77	**239**
Bellcaire d'Urgell	16,43	64,38	11,37	7,82	**1 266**
Bellmunt d'Urgell	0,48	81,90	15,24	2,38	**210**
Cabanabona	4,21	73,68	13,68	8,42	**95**
Camarasa	2,84	74,47	14,66	8,04	**846**
Castelló de Farfanya	4,37	72,68	18,94	4,01	**549**
Cubells	5,07	71,64	14,33	8,96	**335**
Foradada	1,17	75,44	14,04	9,36	**171**
Ivars de Noguera	8,02	66,36	17,28	8,33	**324**
Menàrguens	5,01	72,02	16,43	6,55	**779**
Montgai	4,86	74,90	14,85	5,39	**761**
Oliola	2,78	72,78	16,11	8,33	**180**
Os de Balaguer	3,97	70,96	17,42	7,65	**706**
Penelles	11,99	63,86	13,67	10,49	**534**
Ponts	8,35	61,74	20,79	9,12	**2 083**
Preixens	8,98	68,86	15,17	6,99	**501**
Sentiu de Sió, la	2,05	81,36	9,77	6,82	**440**
Térmens	6,48	69,93	18,04	5,55	**1 297**
Tiurana	5,26	68,42	26,32	-	**19**
Torrelameu	20,72	61,08	12,07	6,13	**555**
Vallfogona de Balaguer	10,06	66,79	18,08	5,07	**1 322**
Vilanova de l'Aguda	3,68	76,84	13,24	6,25	**272**
Vilanova de Meià	31,44	48,69	13,54	6,33	**458**
Total comarca	**13,19**	**63,16**	**16,24**	**7,41**	**31 640**

Font: Institut d'Estadística de Catalunya.

23.07 Mobilitat obligada. 1996.
Desplaçaments residència-treball.

	Dins del municipi (a)	A altres municipis de la comarca (b)	Fora de la comarca (c)	Des d'altres municipis de la comarca (d)	Des d'altres comarques (e)	Saldo (f)=(d+e)-(b+c)
Àger	127	17	50	5	10	- 52
Albesa	375	26	193	11	45	- 163
Algerri	117	15	44	15	28	- 16
Alòs de Balaguer	25	12	30	6	-	- 36
Artesa de Segre	879	50	173	143	124	44
Avellanes i Santa Linya, les	103	28	37	9	5	- 51
Balaguer	3 016	607	1 049	408	389	- 859
Baronia de Rialb, la	61	21	16	13	21	- 3
Bellcaire d'Urgell	331	46	124	106	57	- 7
Bellmunt d'Urgell	43	8	19	2	2	- 23
Cabanabona	15	5	12	18	5	6
Camarasa	130	47	85	36	7	- 89
Castelló de Farfanya	93	54	37	9	7	- 75
Cubells	81	19	33	5	3	- 44
Foradada	28	29	7	14	7	- 15
Ivars de Noguera	55	2	61	-	5	- 58
Menàrguens	169	47	94	57	25	- 59
Montgai	143	23	91	14	6	- 94
Oliola	43	19	12	6	7	- 18
Os de Balaguer	143	72	63	43	3	- 89
Penelles	105	18	63	13	33	- 35
Ponts	723	49	169	74	93	- 51
Preixens	91	9	65	8	52	- 14
Sentiu de Sió, la	66	45	33	10	3	- 65
Térmens	292	75	132	81	53	- 73
Tiurana	5	-	2	1	2	1
Torrelameu	157	11	61	23	29	- 20
Vallfogona de Balaguer	304	112	114	361	46	181
Vilanova de l'Aguda	54	19	21	2	1	- 37
Vilanova de Meià	103	21	43	13	6	- 45
Total comarca	**7 877**	**1 506**	**2 933**	**1 506**	**1 074**	**- 1 859**

Font: Institut d'Estadística de Catalunya.

23.08 Mobilitat obligada. 1996.
Desplaçaments residència-estudi.

	Dins del municipi (a)	A altres municipis de la comarca (b)	Fora de la comarca (c)	Des d'altres municipis de la comarca (d)	Des d'altres comarques (e)	Saldo (f)=(d+e)-(b+c)
Àger	21	13	46	-	-	**- 59**
Albesa	124	5	127	-	-	**- 132**
Algerri	37	11	37	-	-	**- 48**
Alòs de Balaguer	-	10	9	-	-	**- 19**
Artesa de Segre	375	27	159	70	11	**- 105**
Avellanes i Santa Linya, les	15	25	21	1	-	**- 45**
Balaguer	2 210	17	493	565	51	**106**
Baronia de Rialb, la	-	25	6	-	3	**- 28**
Bellcaire d'Urgell	86	56	64	5	4	**- 111**
Bellmunt d'Urgell	22	7	12	-	-	**- 19**
Cabanabona	-	10	-	-	-	**- 10**
Camarasa	41	57	37	-	-	**- 94**
Castelló de Farfanya	33	42	15	-	2	**- 55**
Cubells	14	17	14	-	-	**- 31**
Foradada	-	20	6	-	-	**- 26**
Ivars de Noguera	23	-	21	-	-	**- 21**
Menàrguens	51	16	52	5	-	**- 63**
Montgai	33	33	55	3	-	**- 85**
Oliola	-	27	7	-	-	**- 34**
Os de Balaguer	45	46	29	2	-	**- 73**
Penelles	41	4	40	-	2	**- 42**
Ponts	334	12	120	118	49	**35**
Preixens	25	6	42	-	-	**- 48**
Sentiu de Sió, la	20	47	19	1	-	**- 65**
Térmens	117	63	105	1	-	**- 167**
Tiurana	-	2	1	-	-	**- 3**
Torrelameu	19	6	62	-	1	**- 67**
Vallfogona de Balaguer	95	136	54	24	3	**- 163**
Vilanova de l'Aguda	2	40	3	-	-	**- 43**
Vilanova de Meià	36	15	23	-	-	**- 38**
Total comarca	**3 819**	**795**	**1 679**	**795**	**126**	**- 1 553**

Font: Institut d'Estadística de Catalunya.

23.09 Estructura familiar. 1996.
Llars. Per tipus de nucli.

	Sense nucli		Amb un nucli				
			parelles				
	amb una persona	amb dues o més	sense fills	amb fills	pare o mare amb fills	Amb dos nuclis o més	**Total**
Àger	51	8	43	66	14	11	**193**
Albesa	65	6	106	211	39	46	**473**
Algerri	30	2	34	67	18	17	**168**
Alòs de Balaguer	30	6	16	16	4	5	**77**
Artesa de Segre	209	24	241	460	111	44	**1 089**
Avellanes i Santa Linya, les	42	8	26	56	21	12	**165**
Balaguer	767	60	948	2 188	414	101	**4 478**
Baronia de Rialb, la	26	2	16	27	7	8	**86**
Bellcaire d'Urgell	74	9	93	203	34	29	**442**
Bellmunt d'Urgell	10	-	18	32	6	6	**72**
Cabanabona	7	-	9	10	1	5	**32**
Camarasa	69	9	66	111	25	28	**308**
Castelló de Farfanya	40	7	39	67	20	20	**193**
Cubells	15	8	27	41	16	12	**119**
Foradada	15	2	14	19	2	7	**59**
Ivars de Noguera	12	2	17	37	7	17	**92**
Menàrguens	53	9	60	102	30	31	**285**
Montgai	56	4	64	91	26	31	**272**
Oliola	17	-	5	21	8	10	**61**
Os de Balaguer	63	8	48	121	17	13	**270**
Penelles	28	3	25	78	13	17	**164**
Ponts	147	17	134	345	73	46	**762**
Preixens	41	7	45	71	14	8	**186**
Sentiu de Sió, la	30	4	27	58	11	18	**148**
Térmens	75	6	79	191	37	41	**429**
Tiurana	3	-	-	4	1	1	**9**
Torrelameu	25	2	38	70	16	29	**180**
Vallfogona de Balaguer	49	6	101	221	29	34	**440**
Vilanova de l'Aguda	10	2	12	32	5	15	**76**
Vilanova de Meià	46	5	27	54	14	17	**163**
Total comarca	**2 105**	**226**	**2 378**	**5 070**	**1 033**	**679**	**11 491**

Font: Institut d'Estadística de Catalunya.

23.10 Eleccions municipals.
13 de juny de 1999.

	Electors	Participació	Vots a partits (%) PSC	CIU	PP	ERC	IC	Altres
Àger	557	**69,48**	-	53,87	46,13	-	-	-
Albesa	1 290	**76,28**	-	55,43	19,65	-	-	24,92
Algerri	482	**82,99**	54,76	39,07	6,17	-	-	-
Alòs de Balaguer	:	:	:	:	:	:	:	:
Artesa de Segre	2 786	**66,40**	14,10	33,16	10,94	41,79	-	-
Avellanes i Santa Linya, les	460	**72,39**	-	59,00	41,00	-	-	-
Balaguer	11 229	**67,47**	45,59	37,83	7,46	9,12	-	-
Baronia de Rialb, la	:	:	:	:	:	:	:	:
Bellcaire d'Urgell	1 202	**87,52**	14,78	48,99	3,00	33,24	-	-
Bellmunt d'Urgell	:	:	:	:	:	:	:	:
Cabanabona	:	:	:	:	:	:	:	:
Camarasa	824	**78,03**	-	41,65	12,80	-	-	45,54
Castelló de Farfanya	526	**80,42**	-	24,94	6,24	21,82	-	47,00
Cubells	356	**83,43**	-	72,95	-	27,05	-	-
Foradada	:	:	:	:	:	:	:	:
Ivars de Noguera	316	**85,13**	5,45	66,54	28,02	-	-	-
Menàrguens	757	**77,94**	53,60	30,48	13,18	2,74	-	-
Montgai	703	**78,09**	-	49,63	-	50,37	-	-
Oliola	:	:	:	:	:	:	:	:
Os de Balaguer	670	**79,40**	-	64,46	-	-	-	35,54
Penelles	481	**75,47**	43,30	56,70	-	-	-	-
Ponts	1 988	**73,94**	-	74,75	25,25	-	-	-
Preixens	479	**74,53**	-	59,31	7,74	32,95	-	-
Sentiu de Sió, la	441	**87,07**	35,90	64,10	-	-	-	-
Térmens	1 208	**86,75**	-	16,03	19,47	10,91	-	53,59
Tiurana	:	:	:	:	:	:	:	:
Torrelameu	513	**78,95**	-	69,04	30,96	-	-	-
Vallfogona de Balaguer	1 247	**80,03**	-	28,56	19,38	23,20	-	28,87
Vilanova de l'Aguda	228	**89,04**	-	48,72	-	-	-	51,28
Vilanova de Meià	444	**65,32**	-	74,45	25,55	-	-	-
Total comarca	**29 187**	**73,33**	**22,35**	**43,88**	**11,87**	**13,02**	**-**	**8,89**

Font: Generalitat de Catalunya. Departament de Governació i Relacions Institucionals.

23.11 Eleccions al Parlament de Catalunya.
17 d'octubre de 1999.

	Electors	Participació	Vots a partits (%) PSC	CIU	PP	ERC	IC[1]
Àger	493	**68,15**	21,75	53,47	9,67	13,90	-
Albesa	1 268	**65,93**	18,87	59,31	9,68	9,80	-
Algerri	464	**71,77**	31,91	51,06	4,86	9,42	-
Alòs de Balaguer	175	**78,29**	5,15	77,94	2,21	14,71	-
Artesa de Segre	2 653	**64,30**	16,13	58,01	7,65	16,96	-
Avellanes i Santa Linya, les	451	**60,31**	15,67	60,82	9,70	12,31	-
Balaguer	10 972	**63,07**	33,71	49,99	5,80	8,89	-
Baronia de Rialb, la	224	**69,20**	12,99	74,68	3,25	5,84	-
Bellcaire d'Urgell	1 174	**73,00**	24,03	50,65	5,06	19,32	-
Bellmunt d'Urgell	196	**72,45**	8,57	65,00	7,86	17,86	-
Cabanabona	89	**68,54**	10,00	65,00	13,33	10,00	-
Camarasa	786	**69,59**	23,49	50,64	6,61	18,17	-
Castelló de Farfanya	506	**65,61**	17,88	62,12	3,33	15,76	-
Cubells	321	**77,57**	10,93	68,02	6,07	14,57	-
Foradada	166	**74,10**	22,95	59,02	5,74	10,66	-
Ivars de Noguera	297	**79,80**	13,10	61,57	8,73	14,41	-
Menàrguens	718	**65,32**	22,80	58,92	7,31	10,11	-
Montgai	682	**75,22**	10,76	52,25	8,61	27,98	-
Oliola	190	**73,16**	9,56	58,09	5,88	25,00	-
Os de Balaguer	646	**72,29**	24,62	55,56	6,75	11,33	-
Penelles	463	**65,44**	26,26	57,24	5,39	9,43	-
Ponts	1 962	**73,45**	19,09	57,28	9,19	12,45	-
Preixens	467	**65,95**	15,05	56,86	8,03	18,73	-
Sentiu de Sió, la	423	**68,09**	25,27	53,79	6,14	10,83	-
Térmens	1 183	**68,13**	27,85	48,56	11,04	11,42	-
Tiurana	29	**93,10**	-	77,78	22,22	-	-
Torrelameu	498	**75,90**	13,67	64,88	8,85	11,53	-
Vallfogona de Balaguer	1 238	**66,96**	26,50	47,98	9,94	12,88	-
Vilanova de l'Aguda	234	**68,80**	9,43	66,67	5,66	16,98	-
Vilanova de Meià	417	**64,27**	18,11	66,04	5,66	9,06	-
Total comarca	**29 385**	**66,84**	**24,63**	**54,34**	**7,09**	**12,38**	**-**

Font: Generalitat de Catalunya. Departament de Governació i Relacions Institucionals.
(1) IC – Verds (Iniciativa per Catalunya – Verds) es presentava en coalició amb el PSC – CC (Partit dels Socialistes de Catalunya – Ciutadans pel Canvi) a les demarcacions de Girona, Lleida i Tarragona.

23.12 Atur registrat. 1998 i 1999.
Març.

	1998	1999	Variació absoluta	Variació relativa
Àger	7	3	- 4	- 57,14
Albesa	26	20	- 6	- 23,08
Algerri	4	6	2	50,00
Alòs de Balaguer	2	3	1	50,00
Artesa de Segre	36	41	5	13,89
Avellanes i Santa Linya, les	3	3	-	-
Balaguer	217	241	24	11,06
Baronia de Rialb, la	3	3	-	-
Bellcaire d'Urgell	16	15	- 1	- 6,25
Bellmunt d'Urgell	3	3	-	-
Cabanabona	-	-	-	-
Camarasa	12	15	3	25,00
Castelló de Farfanya	8	12	4	50,00
Cubells	3	4	1	33,33
Foradada	-	3	3	-
Ivars de Noguera	6	5	- 1	- 16,67
Menàrguens	7	11	4	57,14
Montgai	5	5	-	-
Oliola	1	2	1	100,00
Os de Balaguer	7	10	3	42,86
Penelles	5	5	-	-
Ponts	39	33	- 6	- 15,38
Preixens	8	6	- 2	- 25,00
Sentiu de Sió, la	7	13	6	85,71
Térmens	22	22	-	-
Tiurana	-	-	-	-
Torrelameu	3	6	3	100,00
Vallfogona de Balaguer	20	14	- 6	- 30,00
Vilanova de l'Aguda	3	1	- 2	- 66,67
Vilanova de Meià	2	5	3	150,00
Total comarca	**475**	**510**	**35**	**7,37**

Font: Generalitat de Catalunya. Departament de Treball.

23.13 Parc d'automòbils. 1998.

	Turismes	Motocicletes	Camions i furgonetes	Tractors industrials	Autobusos i altres	Total
Àger	251	21	114	3	11	**400**
Albesa	617	66	186	9	13	**891**
Algerri	229	26	110	16	25	**406**
Alòs de Balaguer	81	21	27	1	-	**130**
Artesa de Segre	1 476	159	538	17	58	**2 248**
Avellanes i Santa Linya, les	195	32	78	1	4	**310**
Balaguer	5 499	528	1 438	116	183	**7 764**
Baronia de Rialb, la	92	7	42	-	2	**143**
Bellcaire d'Urgell	644	54	191	18	35	**942**
Bellmunt d'Urgell	125	14	31	-	-	**170**
Cabanabona	54	7	11	1	2	**75**
Camarasa	377	58	108	-	5	**548**
Castelló de Farfanya	269	27	94	3	7	**400**
Cubells	168	16	64	1	3	**252**
Foradada	100	12	26	4	4	**146**
Ivars de Noguera	140	14	57	-	10	**221**
Menàrguens	392	47	94	6	4	**543**
Montgai	423	34	70	4	7	**538**
Oliola	85	12	22	1	2	**122**
Os de Balaguer	329	35	120	4	9	**497**
Penelles	267	27	59	1	4	**358**
Ponts	1 001	94	320	15	68	**1 498**
Preixens	357	34	92	1	23	**507**
Sentiu de Sió, la	219	19	47	-	1	**286**
Térmens	542	46	166	10	28	**792**
Tiurana	55	4	13	-	1	**73**
Torrelameu	251	25	75	4	10	**365**
Vallfogona de Balaguer	746	68	267	8	34	**1 123**
Vilanova de l'Aguda	127	10	41	1	3	**182**
Vilanova de Meià	260	24	116	7	17	**424**
Total comarca	**15 371**	**1 541**	**4 617**	**252**	**573**	**22 354**

Font: Generalitat de Catalunya. Departament de Política Territorial i Obres Públiques.

23.14 Localització de l'activitat econòmica. 1997.
Establiments i professionals. Per sectors.

	Indústria	Construcció	Comerç al detall	Serveis[1]	Professionals i artistes	Total
Àger	4	10	5	22	2	**43**
Albesa	7	19	18	40	1	**85**
Algerri	7	8	6	15	2	**38**
Alòs de Balaguer	-	5	1	6	1	**13**
Artesa de Segre	42	68	82	130	32	**354**
Avellanes i Santa Linya, les	5	5	7	8	2	**27**
Balaguer	97	167	310	475	126	**1 175**
Baronia de Rialb, la	5	1	2	3	-	**11**
Bellcaire d'Urgell	19	12	21	36	9	**97**
Bellmunt d'Urgell	1	7	-	2	1	**11**
Cabanabona	-	4	3	3	2	**12**
Camarasa	8	8	9	16	7	**48**
Castelló de Farfanya	6	6	5	6	2	**25**
Cubells	2	8	7	6	2	**25**
Foradada	-	-	-	10	-	**10**
Ivars de Noguera	1	4	3	1	2	**11**
Menàrguens	12	3	9	28	2	**54**
Montgai	10	10	13	22	4	**59**
Oliola	-	4	-	2	-	**6**
Os de Balaguer	6	7	7	14	6	**40**
Penelles	5	6	5	15	6	**37**
Ponts	30	35	65	141	17	**288**
Preixens	7	4	2	14	3	**30**
Sentiu de Sió, la	5	3	4	11	2	**25**
Térmens	23	19	28	48	10	**128**
Tiurana	1	2	-	2	-	**5**
Torrelameu	3	7	9	23	4	**46**
Vallfogona de Balaguer	31	19	28	86	6	**170**
Vilanova de l'Aguda	1	2	2	3	2	**10**
Vilanova de Meià	-	7	6	21	2	**36**
Total comarca	**338**	**460**	**657**	**1 209**	**255**	**2 919**

Font: Institut d'Estadística de Catalunya.
(1) Llevat del comerç al detall.

23.15 Localització de l'activitat econòmica. 1997.
Empreses. Per règim jurídic.

	Persona física	Societat anònima	Societat limitada	Comunitat de béns	Societat cooperativa	Altres	Total
Àger	21	-	9	-	1	4	**35**
Albesa	51	2	7	-	5	4	**69**
Algerri	19	2	2	-	3	1	**27**
Alòs de Balaguer	10	-	-	-	2	-	**12**
Artesa de Segre	187	11	30	3	13	26	**270**
Avellanes i Santa Linya, les	19	-	-	1	-	2	**22**
Balaguer	603	38	173	22	41	74	**951**
Baronia de Rialb, la	4	-	-	-	-	1	**5**
Bellcaire d'Urgell	46	2	16	2	7	6	**79**
Bellmunt d'Urgell	7	-	1	-	-	2	**10**
Cabanabona	5	1	2	-	1	1	**10**
Camarasa	18	2	4	1	2	2	**29**
Castelló de Farfanya	11	-	5	-	2	1	**19**
Cubells	12	-	7	-	1	-	**20**
Foradada	5	-	4	1	-	-	**10**
Ivars de Noguera	13	-	-	-	-	-	**13**
Menàrguens	24	4	6	-	2	-	**36**
Montgai	45	-	3	-	2	3	**53**
Oliola	4	-	-	-	-	-	**4**
Os de Balaguer	27	-	5	-	1	2	**35**
Penelles	18	2	4	2	1	1	**28**
Ponts	165	6	35	6	3	9	**224**
Preixens	18	1	2	2	-	1	**24**
Sentiu de Sió, la	10	1	2	-	1	-	**14**
Térmens	78	2	18	1	2	5	**106**
Tiurana	2	-	-	-	-	-	**2**
Torrelameu	21	2	6	2	4	-	**35**
Vallfogona de Balaguer	56	12	20	7	4	14	**113**
Vilanova de l'Aguda	7	2	1	-	-	1	**11**
Vilanova de Meià	33	1	1	-	-	4	**39**
Total comarca	**1 539**	**91**	**363**	**50**	**98**	**164**	**2 305**

Font: Institut d'Estadística de Catalunya.

24. Osona

Índex de taules

24.01 Territori i població. 1998.

24.02 Evolució de la població de dret. 1975-1998.

24.03 Moviment natural de la població. 1997.

24.04 Moviments migratoris interns. Saldos destinació-procedència. 1997.

24.05 Població. Per estat civil. 1996.

24.06 Població. Per nivell d'instrucció. 1996.

24.07 Mobilitat obligada. Desplaçaments residència-treball. 1996.

24.08 Mobilitat obligada. Desplaçaments residència-estudi. 1996.

24.09 Estructura familiar. Llars. Per tipus de nucli. 1996.

24.10 Eleccions municipals. 1999.

24.11 Eleccions al Parlament de Catalunya. 1999.

24.12 Atur registrat. Març. 1998 i 1999.

24.13 Parc d'automòbils. 1998.

24.14 Localització de l'activitat econòmica.
Establiments i professionals. Per sectors. 1997.

24.15 Localització de l'activitat econòmica.
Empreses. Per règim jurídic. 1997.

Toponímia i delimitacions territorials 1975-1999

Per tal de facilitar la consulta i oferir una comparació homogènia del territori en el temps, tota la informació es presenta segons la divisió territorial vigent a 31 de desembre de 1999, independentment dels anys a què fan referència les diferents dades estadístiques.

A continuació es detallen els principals canvis en la toponímia i en les delimitacions territorials produïts durant el període de referència.

Municipi	Data	Canvi produït
Balenyà	15.02.81	va canviar el nom de Balenyá pel d'Hostalets de Balenyà
	11.11.91	rebia anteriorment el nom d'Hostalets de Balenyà
Collsuspina	11.02.83	rebia anteriorment el nom de Colsuspina
Lluçà	11.02.83	rebia anteriorment el nom de Llussà
Masies de Voltregà, les	11.02.83	rebia anteriorment el nom de Masies de Sant Hipòlit
Montesquiu	17.01.90	se segrega de la comarca del Ripollès
Muntanyola	11.02.83	rebia anteriorment el nom de Montanyola
Rupit i Pruit	28.05.77	fusió voluntaria dels municipis de Rupit i Pruit
Sant Martí d'Albars	11.02.83	rebia anteriorment el nom de San Marti del Bas
Sant Quirze de Besora	17.01.90	se segrega de la comarca del Ripollès
Santa Maria de Besora	17.01.90	se segrega de la comarca del Ripollès
Vidrà	17.01.90	se segrega de la comarca del Ripollès

Estructura de la població. Per sexes i edats. 1996.

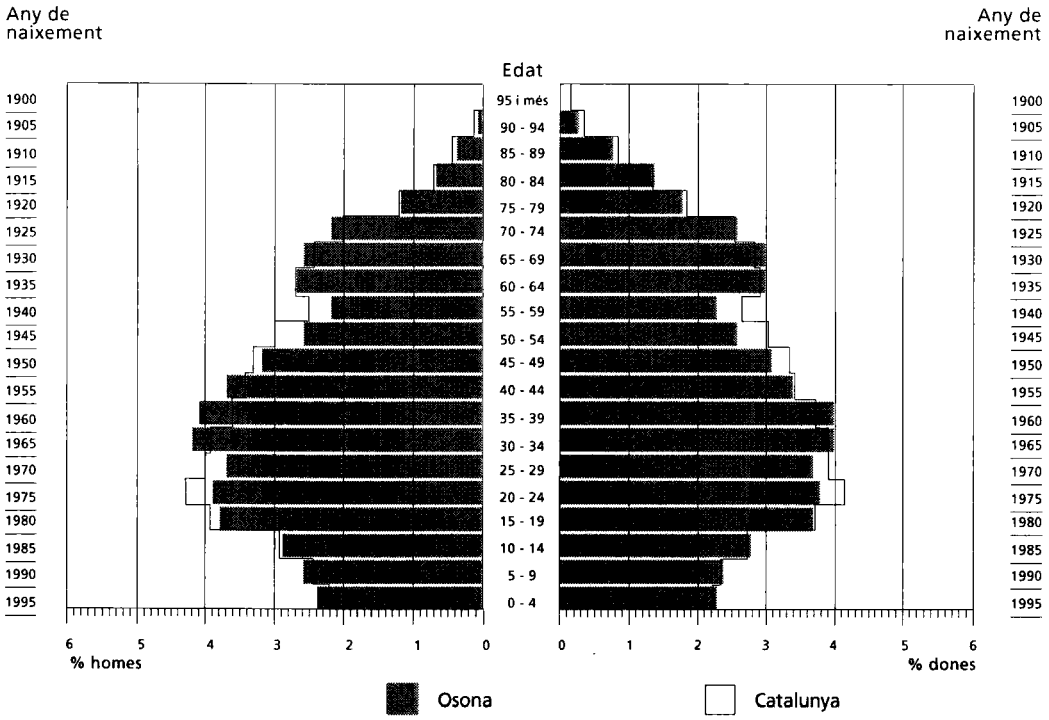

Població ocupada. Per branques d'activitat. 1996.

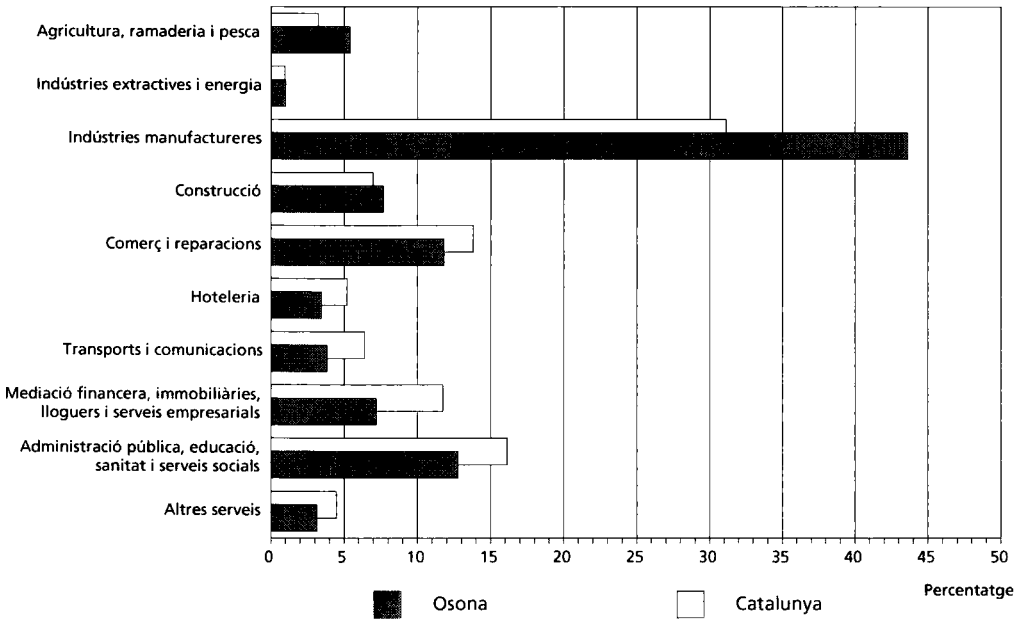

24.01 Territori i població. 1998.

	Altitud metres	Superfície km²	Població habitants	Densitat hab./km²
Alpens	855	13,8	273	19,8
Balenyà	587	18,5	3 119	168,6
Brull, el	843	41,1	191	4,6
Calldetenes	489	5,8	1 872	322,8
Centelles	496	15,1	5 728	379,3
Collsuspina	901	14,9	262	17,6
Espinelves	752	17,7	180	10,2
Folgueroles	552	11,0	1 404	127,6
Gurb	516	51,2	1 852	36,2
Lluçà	747	53,5	281	5,3
Malla	580	11,0	255	23,2
Manlleu	461	17,2	17 172	998,4
Masies de Roda, les	468	16,4	632	38,5
Masies de Voltregà, les	533	22,3	2 608	117,0
Montesquiu	577	4,9	850	173,5
Muntanyola	807	40,4	266	6,6
Olost	572	29,3	1 199	40,9
Orís	576	27,3	237	8,7
Oristà	468	68,5	662	9,7
Perafita	754	18,5	336	18,2
Prats de Lluçanès	707	13,3	2 741	206,1
Roda de Ter	443	2,2	5 076	2 307,3
Rupit i Pruit	822	47,8	343	7,2
Sant Agustí de Lluçanès	816	13,4	107	8,0
Sant Bartomeu del Grau	868	34,7	1 224	35,3
Sant Boi de Lluçanès	813	21,2	554	26,1
Sant Hipòlit de Voltregà	536	0,9	2 947	3 274,4
Sant Julià de Vilatorta	600	16,2	2 141	132,2
Sant Martí d'Albars	629	14,8	129	8,7
Sant Martí de Centelles	406	25,7	687	26,7
Sant Pere de Torelló	621	57,5	2 169	37,7
Sant Quirze de Besora	587	8,1	2 005	247,5
Sant Sadurní d'Osormort	531	30,9	76	2,5
Sant Vicenç de Torelló	555	6,6	1 729	262,0
Santa Cecília de Voltregà	519	8,6	198	23,0
Santa Eugènia de Berga	538	7,2	1 938	269,2
Santa Eulàlia de Riuprimer	568	14,0	859	61,4
Santa Maria de Besora	866	24,9	175	7,0
Santa Maria de Corcó	693	62,0	2 049	33,0
Seva	663	29,1	2 376	81,6
Sobremunt	881	13,6	95	7,0
Sora	716	31,5	181	5,7
Taradell	623	25,9	4 854	187,4
Tavèrnoles	537	19,1	250	13,1
Tavertet	869	32,2	141	4,4
Tona	596	16,5	5 799	351,5
Torelló	508	13,5	12 031	891,2
Vic	484	30,9	30 739	994,8
Vidrà	982	34,6	163	4,7
Viladrau	821	50,6	861	17,0
Vilanova de Sau	558	58,1	304	5,2
Total comarca	..	**1 263,8**	**124 320**	**98,4**

Font: Institut d'Estadística de Catalunya.
Institut Cartogràfic de Catalunya.

24.02 Evolució de la població de dret. 1975-1998.

	1975	1981	1986	1991	1996	1998
Alpens	279	255	252	249	256	273
Balenyà	2 664	2 948	3 166	3 231	3 025	3 119
Brull, el	198	187	182	182	196	191
Calldetenes	1 069	1 229	1 408	1 472	1 802	1 872
Centelles	5 340	5 621	5 632	5 682	5 771	5 728
Collsuspina	205	350	220	214	246	262
Espinelves	275	254	239	191	175	180
Folgueroles	991	1 016	1 066	1 160	1 322	1 404
Gurb	1 608	1 509	1 625	1 674	1 823	1 852
Lluçà	354	298	299	282	272	281
Malla	302	283	257	247	255	255
Manlleu	14 121	15 962	16 190	16 148	17 035	17 172
Masies de Roda, les	562	569	612	624	637	632
Masies de Voltregà, les	2 265	2 379	2 455	2 479	2 585	2 608
Montesquiu	1 064	1 002	932	855	850	850
Muntanyola	193	199	163	171	242	266
Olost	940	961	948	960	1 204	1 199
Orís	504	268	229	226	230	237
Oristà	1 005	963	912	922	665	662
Perafita	364	356	362	338	319	336
Prats de Lluçanès	2 018	2 266	2 470	2 625	2 790	2 741
Roda de Ter	4 420	4 562	4 702	5 015	5 002	5 076
Rupit i Pruit	425	414	370	343	357	343
Sant Agustí de Lluçanès	143	132	130	123	105	107
Sant Bartomeu del Grau	734	1 034	1 081	1 121	1 215	1 224
Sant Boi de Lluçanès	484	520	522	530	565	554
Sant Hipòlit de Voltregà	3 219	3 160	3 022	2 981	2 909	2 947
Sant Julià de Vilatorta	1 355	1 518	1 721	1 934	2 063	2 141
Sant Martí d'Albars	179	162	139	125	125	129
Sant Martí de Centelles	768	738	715	642	683	687
Sant Pere de Torelló	2 012	2 006	2 089	1 996	2 135	2 169
Sant Quirze de Besora	2 060	2 074	2 017	2 028	2 011	2 005
Sant Sadurní d'Osormort	91	79	79	74	74	76
Sant Vicenç de Torelló	1 901	1 785	1 783	1 702	1 725	1 729
Santa Cecília de Voltregà	197	194	188	187	199	198
Santa Eugènia de Berga	795	1 129	1 313	1 590	1 905	1 938
Santa Eulàlia de Riuprimer	720	783	809	844	845	859
Santa Maria de Besora	216	209	200	201	166	175
Santa Maria de Corcó	1 852	1 895	1 961	1 997	2 038	2 049
Seva	1 280	1 487	1 610	1 765	2 238	2 376
Sobremunt	77	63	77	91	90	95
Sora	334	268	228	211	181	181
Taradell	3 668	4 114	4 259	4 593	4 755	4 854
Tavèrnoles	162	187	214	208	241	250
Tavertet	130	97	114	132	133	141
Tona	4 729	5 124	5 289	5 522	5 765	5 799
Torelló	9 703	10 941	11 132	11 460	11 952	12 031
Vic	27 612	30 155	28 583	28 736	30 397	30 739
Vidrà	204	197	178	171	172	163
Viladrau	735	757	802	883	866	861
Vilanova de Sau	706	341	312	305	311	304
Total comarca	**107 232**	**115 000**	**115 258**	**117 442**	**122 923**	**124 320**

Font: Institut d'Estadística de Catalunya.

24.03 Moviment natural de la població. 1997.

	Naixements	Defuncions	Creixement natural	Matrimonis
Alpens	2	-	2	1
Balenyà	35	18	17	23
Brull, el	3	5	- 2	21
Calldetenes	26	21	5	10
Centelles	36	75	- 39	23
Collsuspina	1	1	-	-
Espinelves	-	1	- 1	2
Folgueroles	23	5	18	16
Gurb	20	23	- 3	4
Lluçà	1	1	-	1
Malla	1	2	- 1	2
Manlleu	202	148	54	67
Masies de Roda, les	5	5	-	2
Masies de Voltregà, les	26	11	15	12
Montesquiu	4	10	- 6	4
Muntanyola	1	2	- 1	1
Olost	10	8	2	3
Orís	3	1	2	-
Oristà	3	7	- 4	-
Perafita	2	3	- 1	3
Prats de Lluçanès	29	36	- 7	5
Roda de Ter	52	42	10	28
Rupit i Pruit	2	3	- 1	-
Sant Agustí de Lluçanès	1	-	1	1
Sant Bartomeu del Grau	10	5	5	2
Sant Boi de Lluçanès	3	12	- 9	2
Sant Hipòlit de Voltregà	34	26	8	16
Sant Julià de Vilatorta	20	12	8	16
Sant Martí d'Albars	1	-	1	1
Sant Martí de Centelles	9	3	6	3
Sant Pere de Torelló	24	28	- 4	6
Sant Quirze de Besora	12	25	- 13	10
Sant Sadurní d'Osormort	2	1	1	1
Sant Vicenç de Torelló	10	14	- 4	8
Santa Cecília de Voltregà	-	4	- 4	-
Santa Eugènia de Berga	16	10	6	6
Santa Eulàlia de Riuprimer	10	7	3	2
Santa Maria de Besora	-	1	- 1	-
Santa Maria de Corcó	11	32	- 21	8
Seva	28	16	12	3
Sobremunt	-	-	-	-
Sora	2	2	-	-
Taradell	55	44	11	31
Tavèrnoles	1	1	-	1
Tavertet	1	2	- 1	1
Tona	63	71	- 8	23
Torelló	97	109	- 12	43
Vic	356	267	89	145
Vidrà	1	2	- 1	1
Viladrau	3	18	- 15	2
Vilanova de Sau	2	4	- 2	-
Total comarca	**1 259**	**1 144**	**115**	**560**

Font: Institut d'Estadística de Catalunya.

24.04 Moviments migratoris interns. 1997.
Saldos destinació-procedència.

	Resta de la comarca	Resta de Catalunya	Resta d'Espanya	**Total saldo**
Alpens	- 2	7	-	**5**
Balenyà	2	15	4	**21**
Brull, el	2	- 2	- 2	**- 2**
Calldetenes	48	3	-	**51**
Centelles	- 23	8	- 20	**- 35**
Collsuspina	- 1	11	2	**12**
Espinelves	-	4	- 4	**-**
Folgueroles	31	12	-	**43**
Gurb	21	- 26	1	**- 4**
Lluçà	- 2	7	-	**5**
Malla	1	-	-	**1**
Manlleu	- 56	- 46	- 3	**- 105**
Masies de Roda, les	- 20	- 2	-	**- 22**
Masies de Voltregà, les	- 1	5	- 4	**-**
Montesquiu	- 19	- 4	1	**- 22**
Muntanyola	-	9	-	**9**
Olost	- 12	-	2	**- 10**
Orís	2	3	-	**5**
Oristà	3	1	-	**4**
Perafita	7	3	-	**10**
Prats de Lluçanès	1	- 10	- 8	**- 17**
Roda de Ter	37	- 1	- 17	**19**
Rupit i Pruit	- 1	2	-	**1**
Sant Agustí de Lluçanès	-	-	-	**-**
Sant Bartomeu del Grau	- 13	- 3	-	**- 16**
Sant Boi de Lluçanès	- 1	2	- 1	**-**
Sant Hipòlit de Voltregà	22	7	2	**31**
Sant Julià de Vilatorta	35	11	4	**50**
Sant Martí d'Albars	3	4	-	**7**
Sant Martí de Centelles	- 10	14	-	**4**
Sant Pere de Torelló	13	14	- 2	**25**
Sant Quirze de Besora	4	- 1	- 1	**2**
Sant Sadurní d'Osormort	1	-	-	**1**
Sant Vicenç de Torelló	- 4	- 3	3	**- 4**
Santa Cecília de Voltregà	- 9	-	-	**- 9**
Santa Eugènia de Berga	13	- 3	-	**10**
Santa Eulàlia de Riuprimer	7	- 1	- 6	**-**
Santa Maria de Besora	4	- 1	- 1	**2**
Santa Maria de Corcó	17	7	- 5	**19**
Seva	9	53	-	**62**
Sobremunt	2	- 1	-	**1**
Sora	- 1	-	-	**- 1**
Taradell	33	19	1	**53**
Tavèrnoles	- 11	-	- 1	**- 12**
Tavertet	- 2	2	-	**-**
Tona	- 3	-	7	**4**
Torelló	22	5	1	**28**
Vic	- 141	29	- 18	**- 130**
Vidrà	-	5	-	**5**
Viladrau	- 4	11	- 2	**5**
Vilanova de Sau	- 4	4	-	**-**
Total comarca	**-**	**173**	**- 67**	**106**

Font: Institut d'Estadística de Catalunya.

24.05 Població. 1996.
Per estat civil.

	Solters/res	Casats/des	Vidus/idues	Separats/des	Divorciats/des	Total
Alpens	107	116	26	5	2	**256**
Balenyà	1 300	1 491	171	50	13	**3 025**
Brull, el	89	90	14	2	1	**196**
Calldetenes	755	945	83	16	3	**1 802**
Centelles	2 335	2 867	428	96	45	**5 771**
Collsuspina	87	141	16	2	-	**246**
Espinelves	54	102	17	1	1	**175**
Folgueroles	526	676	101	10	9	**1 322**
Gurb	788	916	93	16	10	**1 823**
Lluçà	126	130	14	1	1	**272**
Malla	122	120	13	-	-	**255**
Manlleu	6 835	8 717	1 099	273	111	**17 035**
Masies de Roda, les	251	338	35	6	7	**637**
Masies de Voltregà, les	1 051	1 350	148	22	14	**2 585**
Montesquiu	298	439	93	15	5	**850**
Muntanyola	106	125	7	4	-	**242**
Olost	451	636	109	4	4	**1 204**
Orís	97	121	9	2	1	**230**
Oristà	256	357	46	4	2	**665**
Perafita	115	170	27	4	3	**319**
Prats de Lluçanès	1 092	1 438	213	25	22	**2 790**
Roda de Ter	1 961	2 600	358	52	31	**5 002**
Rupit i Pruit	151	170	32	3	1	**357**
Sant Agustí de Lluçanès	54	43	6	-	2	**105**
Sant Bartomeu del Grau	567	586	46	13	3	**1 215**
Sant Boi de Lluçanès	243	253	58	10	1	**565**
Sant Hipòlit de Voltregà	1 095	1 527	238	34	15	**2 909**
Sant Julià de Vilatorta	832	1 043	142	33	13	**2 063**
Sant Martí d'Albars	51	64	10	-	-	**125**
Sant Martí de Centelles	288	323	48	17	7	**683**
Sant Pere de Torelló	819	1 123	169	13	11	**2 135**
Sant Quirze de Besora	755	1 045	186	18	7	**2 011**
Sant Sadurní d'Osormort	27	36	10	1	-	**74**
Sant Vicenç de Torelló	645	900	152	21	7	**1 725**
Santa Cecília de Voltregà	84	108	6	1	-	**199**
Santa Eugènia de Berga	761	1 032	95	7	10	**1 905**
Santa Eulàlia de Riuprimer	350	433	56	3	3	**845**
Santa Maria de Besora	80	69	16	-	1	**166**
Santa Maria de Corcó	936	918	150	19	15	**2 038**
Seva	891	1 149	145	34	19	**2 238**
Sobremunt	45	41	4	-	-	**90**
Sora	70	93	17	1	-	**181**
Taradell	1 987	2 393	287	47	41	**4 755**
Tavèrnoles	106	120	12	-	3	**241**
Tavertet	57	62	11	2	1	**133**
Tona	2 454	2 845	344	70	52	**5 765**
Torelló	4 692	6 234	788	172	66	**11 952**
Vic	12 724	14 899	2 083	444	247	**30 397**
Vidrà	74	82	11	2	3	**172**
Viladrau	347	445	70	3	1	**866**
Vilanova de Sau	125	156	25	2	3	**311**
Total comarca	**50 112**	**62 077**	**8 337**	**1 580**	**817**	**122 923**

Font: Institut d'Estadística de Catalunya.

24.06 Població. 1996.
Per nivell d'instrucció.

	Nivell d'estudis (%)				Població de 10 anys i més
	sense titulació	primaris	secundaris	universitaris	
Alpens	9,87	59,23	21,89	9,01	**233**
Balenyà	22,34	56,62	17,71	3,33	**2 704**
Brull, el	5,52	55,80	24,31	14,36	**181**
Calldetenes	21,48	51,05	21,54	5,93	**1 620**
Centelles	12,02	65,26	16,08	6,64	**5 273**
Collsuspina	10,67	59,11	20,89	9,33	**225**
Espinelves	32,12	48,48	12,73	6,67	**165**
Folgueroles	16,43	51,22	23,59	8,76	**1 187**
Gurb	2,96	63,01	24,23	9,80	**1 622**
Lluçà	17,96	53,88	17,96	10,20	**245**
Malla	10,00	55,22	20,00	14,78	**230**
Manlleu	24,83	50,57	18,30	6,30	**15 342**
Masies de Roda, les	20,67	59,02	14,89	5,43	**571**
Masies de Voltregà, les	10,09	69,91	15,45	4,55	**2 350**
Montesquiu	15,99	65,10	15,36	3,55	**788**
Muntanyola	11,96	52,15	25,84	10,05	**209**
Olost	9,67	70,52	14,92	4,88	**1 106**
Orís	11,54	58,17	24,52	5,77	**208**
Oristà	9,93	70,86	16,06	3,15	**604**
Perafita	19,67	63,33	10,33	6,67	**300**
Prats de Lluçanès	7,28	77,16	10,70	4,87	**2 487**
Roda de Ter	15,77	62,42	16,89	4,91	**4 463**
Rupit i Pruit	17,07	56,10	21,04	5,79	**328**
Sant Agustí de Lluçanès	34,04	44,68	19,15	2,13	**94**
Sant Bartomeu del Grau	13,95	71,41	11,90	2,73	**1 025**
Sant Boi de Lluçanès	9,07	70,13	13,99	6,81	**529**
Sant Hipòlit de Voltregà	26,92	53,39	14,09	5,59	**2 682**
Sant Julià de Vilatorta	6,57	60,61	22,79	10,02	**1 856**
Sant Martí d'Albars	7,50	65,00	25,00	2,50	**120**
Sant Martí de Centelles	10,34	65,75	17,29	6,62	**619**
Sant Pere de Torelló	10,39	63,42	19,98	6,21	**1 982**
Sant Quirze de Besora	19,17	59,00	15,75	6,09	**1 873**
Sant Sadurní d'Osormort	17,14	50,00	30,00	2,86	**70**
Sant Vicenç de Torelló	16,57	60,99	16,32	6,12	**1 569**
Santa Cecília de Voltregà	11,30	61,58	21,47	5,65	**177**
Santa Eugènia de Berga	9,27	67,86	18,72	4,16	**1 683**
Santa Eulàlia de Riuprimer	19,00	57,54	17,43	6,03	**763**
Santa Maria de Besora	3,95	63,82	21,71	10,53	**152**
Santa Maria de Corcó	17,55	55,13	18,73	8,59	**1 863**
Seva	6,31	65,22	21,81	6,66	**2 027**
Sobremunt	18,67	53,33	16,00	12,00	**75**
Sora	16,27	56,63	22,29	4,82	**166**
Taradell	11,36	60,50	19,88	8,26	**4 261**
Tavèrnoles	12,22	48,42	27,15	12,22	**221**
Tavertet	15,57	49,18	26,23	9,02	**122**
Tona	15,48	56,10	20,36	8,06	**5 246**
Torelló	16,75	57,12	19,56	6,58	**10 820**
Vic	15,77	51,34	22,20	10,69	**27 391**
Vidrà	10,00	64,00	21,33	4,67	**150**
Viladrau	4,91	71,95	14,21	8,93	**795**
Vilanova de Sau	19,79	54,06	19,79	6,36	**283**
Total comarca	**16,11**	**57,15**	**19,22**	**7,51**	**111 055**

Font: Institut d'Estadística de Catalunya.

24.07 Mobilitat obligada. 1996.
Desplaçaments residència-treball.

	Dins del municipi (a)	A altres municipis de la comarca (b)	Fora de la comarca (c)	Des d'altres municipis de la comarca (d)	Des d'altres comarques (e)	Saldo (f)=(d+e)-(b+c)
Alpens	61	27	22	12	9	- 28
Balenyà	642	453	159	457	71	- 84
Brull, el	44	23	10	27	3	- 3
Calldetenes	262	480	40	211	12	- 297
Centelles	1 138	566	454	283	136	- 601
Collsuspina	51	15	40	7	11	- 37
Espinelves	21	13	34	7	1	- 39
Folgueroles	179	346	34	118	-	- 262
Gurb	353	413	30	1 230	39	826
Lluçà	53	39	23	12	10	- 40
Malla	57	51	6	130	11	84
Manlleu	3 934	2 443	346	1 527	226	- 1 036
Masies de Roda, les	77	172	13	100	1	- 84
Masies de Voltregà, les	496	599	38	623	30	16
Montesquiu	113	122	109	81	29	- 121
Muntanyola	27	65	32	4	2	- 91
Olost	267	127	53	69	40	- 71
Orís	46	45	3	68	9	29
Oristà	137	88	37	16	17	- 92
Perafita	65	60	10	30	4	- 36
Prats de Lluçanès	994	121	137	150	218	110
Roda de Ter	988	981	84	1 072	56	63
Rupit i Pruit	115	23	11	23	9	- 2
Sant Agustí de Lluçanès	28	15	4	5	3	- 11
Sant Bartomeu del Grau	465	73	15	313	12	237
Sant Boi de Lluçanès	172	42	22	94	36	66
Sant Hipòlit de Voltregà	422	661	55	450	29	- 237
Sant Julià de Vilatorta	298	510	82	106	23	- 463
Sant Martí d'Albars	33	19	6	8	1	- 16
Sant Martí de Centelles	78	58	145	51	80	- 72
Sant Pere de Torelló	489	385	44	294	12	- 123
Sant Quirze de Besora	488	224	116	191	89	- 60
Sant Sadurní d'Osormort	20	14	2	5	7	- 4
Sant Vicenç de Torelló	248	385	42	359	35	- 33
Santa Cecília de Voltregà	57	31	2	10	-	- 23
Santa Eugènia de Berga	263	500	42	265	29	- 248
Santa Eulàlia de Riuprimer	186	153	16	82	9	- 78
Santa Maria de Besora	34	32	8	19	9	- 12
Santa Maria de Corcó	461	344	58	237	9	- 156
Seva	400	378	152	201	44	- 285
Sobremunt	15	20	5	1	-	- 24
Sora	33	24	3	52	6	31
Taradell	884	897	173	286	46	- 738
Tavèrnoles	43	58	7	20	1	- 44
Tavertet	22	17	9	12	3	- 11
Tona	1 135	1 064	235	557	82	- 660
Torelló	3 014	1 646	293	948	108	- 883
Vic	8 892	2 349	984	6 384	1 130	4 181
Vidrà	50	10	8	5	3	- 10
Viladrau	211	57	77	58	50	- 26
Vilanova de Sau	66	39	14	7	10	- 36
Total comarca	**28 627**	**17 277**	**4 344**	**17 277**	**2 810**	**- 1 534**

Font: Institut d'Estadística de Catalunya.

24.08 Mobilitat obligada. 1996.
Desplaçaments residència-estudi.

	Dins del municipi (a)	A altres municipis de la comarca (b)	Fora de la comarca (c)	Des d'altres municipis de la comarca (d)	Des d'altres comarques (e)	Saldo (f)=(d+e)-(b+c)
Alpens	10	20	10	-	-	- 30
Balenyà	304	277	48	13	-	- 312
Brull, el	-	27	12	-	-	- 39
Calldetenes	154	181	52	49	2	- 182
Centelles	850	148	119	391	127	251
Collsuspina	-	11	25	-	-	- 36
Espinelves	1	8	8	-	-	- 16
Folgueroles	91	156	36	10	-	- 182
Gurb	69	292	42	28	2	- 304
Lluçà	7	33	5	-	8	- 30
Malla	6	36	10	9	-	- 37
Manlleu	2 827	309	309	594	12	- 12
Masies de Roda, les	-	126	14	-	-	- 140
Masies de Voltregà, les	36	419	40	75	54	- 330
Montesquiu	49	73	30	2	-	- 101
Muntanyola	-	31	14	-	-	- 45
Olost	106	79	32	6	-	- 105
Orís	1	34	1	-	2	- 33
Oristà	56	51	24	-	-	- 75
Perafita	7	35	5	1	3	- 36
Prats de Lluçanès	365	86	103	94	34	- 61
Roda de Ter	675	251	67	126	8	- 184
Rupit i Pruit	5	56	6	-	-	- 62
Sant Agustí de Lluçanès	1	16	4	-	2	- 18
Sant Bartomeu del Grau	190	106	12	4	-	- 114
Sant Boi de Lluçanès	31	57	21	19	-	- 59
Sant Hipòlit de Voltregà	265	178	50	301	32	105
Sant Julià de Vilatorta	201	213	65	62	12	- 204
Sant Martí d'Albars	-	16	-	-	-	- 16
Sant Martí de Centelles	1	45	60	-	3	- 102
Sant Pere de Torelló	162	164	37	6	5	- 190
Sant Quirze de Besora	170	98	59	65	3	- 89
Sant Sadurní d'Osormort	-	11	-	-	1	- 10
Sant Vicenç de Torelló	124	138	25	80	3	- 80
Santa Cecília de Voltregà	1	37	2	-	-	- 39
Santa Eugènia de Berga	193	207	43	20	1	- 229
Santa Eulàlia de Riuprimer	77	85	13	14	5	- 79
Santa Maria de Besora	8	10	5	-	-	- 15
Santa Maria de Corcó	155	177	43	25	-	- 195
Seva	123	246	75	11	-	- 310
Sobremunt	-	19	1	-	1	- 19
Sora	-	26	3	-	-	- 29
Taradell	617	292	116	89	2	- 317
Tavèrnoles	7	41	11	3	-	- 49
Tavertet	-	13	7	-	-	- 20
Tona	706	336	139	261	193	- 21
Torelló	1 865	352	247	373	6	- 220
Vic	5 166	169	904	3 161	2 423	4 511
Vidrà	17	7	8	-	-	- 15
Viladrau	59	69	31	4	9	- 87
Vilanova de Sau	19	30	11	1	6	- 34
Total comarca	**15 777**	**5 897**	**3 004**	**5 897**	**2 959**	**- 45**

Font: Institut d'Estadística de Catalunya.

24.09 Estructura familiar. 1996.
Llars. Per tipus de nucli.

	Sense nucli		Amb un nucli				
			parelles				
	amb una persona	amb dues o més	sense fills	amb fills	pare o mare amb fills	Amb dos nuclis o més	**Total**
Alpens	24	6	13	38	13	2	**96**
Balenyà	102	13	186	509	82	34	**926**
Brull, el	9	4	8	13	6	11	**51**
Calldetenes	66	5	112	316	27	26	**552**
Centelles	277	39	435	939	157	59	**1 906**
Collsuspina	14	3	15	42	7	3	**84**
Espinelves	12	1	14	23	7	6	**63**
Folgueroles	71	3	85	215	30	24	**428**
Gurb	23	9	69	287	39	53	**480**
Lluçà	23	3	11	34	4	8	**83**
Malla	5	2	6	31	3	12	**59**
Manlleu	710	115	1 182	2 927	440	172	**5 546**
Masies de Roda, les	14	3	43	102	8	13	**183**
Masies de Voltregà, les	81	9	172	467	57	32	**818**
Montesquiu	83	6	82	130	18	6	**325**
Muntanyola	18	3	16	34	3	7	**81**
Olost	67	5	92	166	31	36	**397**
Orís	3	3	10	30	1	11	**58**
Oristà	19	5	38	80	9	33	**184**
Perafita	25	7	28	43	5	6	**114**
Prats de Lluçanès	104	20	192	461	73	38	**888**
Roda de Ter	195	31	321	873	101	77	**1 598**
Rupit i Pruit	19	1	18	45	12	12	**107**
Sant Agustí de Lluçanès	1	2	3	15	2	3	**26**
Sant Bartomeu del Grau	34	8	45	219	16	22	**344**
Sant Boi de Lluçanès	29	4	33	71	20	7	**164**
Sant Hipòlit de Voltregà	148	16	242	470	68	37	**981**
Sant Julià de Vilatorta	75	15	125	353	52	27	**647**
Sant Martí d'Albars	1	-	2	14	3	8	**28**
Sant Martí de Centelles	41	9	50	115	18	5	**238**
Sant Pere de Torelló	99	16	181	327	51	36	**710**
Sant Quirze de Besora	129	15	172	312	63	22	**713**
Sant Sadurní d'Osormort	8	1	7	4	3	3	**26**
Sant Vicenç de Torelló	102	20	146	278	40	16	**602**
Santa Cecília de Voltregà	4	1	5	27	2	10	**49**
Santa Eugènia de Berga	34	5	121	362	27	23	**572**
Santa Eulàlia de Riuprimer	21	7	55	145	20	10	**258**
Santa Maria de Besora	12	-	10	23	8	1	**54**
Santa Maria de Corcó	106	21	108	312	58	29	**634**
Seva	137	9	151	354	71	31	**753**
Sobremunt	1	1	4	14	2	2	**24**
Sora	13	1	12	23	5	6	**60**
Taradell	179	22	310	807	112	56	**1 486**
Tavèrnoles	5	-	9	32	4	9	**59**
Tavertet	8	1	12	18	3	3	**45**
Tona	260	23	362	1 008	140	47	**1 840**
Torelló	566	46	930	2 061	295	112	**4 010**
Vic	1 832	230	2 156	4 949	944	255	**10 366**
Vidrà	9	1	11	22	8	4	**55**
Viladrau	61	6	58	127	23	13	**288**
Vilanova de Sau	21	5	22	38	10	11	**107**
Total comarca	**5 900**	**781**	**8 490**	**20 305**	**3 201**	**1 489**	**40 166**

Font: Institut d'Estadística de Catalunya.

24.10 Eleccions municipals.
13 de juny de 1999.

	Electors	Participació	Vots a partits (%) PSC	CIU	PP	ERC	IC	Altres
Alpens	225	**91,56**	-	60,42	-	-	-	39,58
Balenyà	2 481	**69,37**	-	38,08	2,51	-	-	59,41
Brull, el	:	:	:	:	:	:	:	:
Calldetenes	1 543	**70,32**	-	17,92	-	70,07	-	12,01
Centelles	4 816	**66,90**	72,90	16,81	7,03	3,26	-	-
Collsuspina	225	**88,00**	-	61,93	-	38,07	-	-
Espinelves	:	:	:	:	:	:	:	:
Folgueroles	1 275	**76,47**	46,87	11,90	-	13,50	-	27,74
Gurb	1 515	**62,64**	-	65,12	-	34,88	-	-
Lluçà	235	**62,13**	-	100,00	-	-	-	-
Malla	217	**79,26**	-	-	-	-	-	100,00
Manlleu	13 629	**64,99**	18,58	48,50	3,97	21,74	7,22	-
Masies de Roda, les	521	**74,86**	2,90	58,84	-	38,26	-	-
Masies de Voltregà, les	2 186	**68,16**	31,37	40,03	-	9,63	-	18,98
Montesquiu	715	**79,16**	30,98	16,67	-	52,36	-	-
Muntanyola	229	**81,22**	46,99	53,01	-	-	-	-
Olost	998	**77,05**	-	50,90	-	49,10	-	-
Orís	:	:	:	:	:	:	:	:
Oristà	573	**76,09**	-	41,71	-	-	-	58,29
Perafita	310	**73,23**	-	68,04	-	31,96	-	-
Prats de Lluçanès	2 190	**68,54**	-	61,57	-	38,43	-	-
Roda de Ter	4 111	**66,67**	27,44	52,56	1,22	15,49	3,28	-
Rupit i Pruit	305	**80,66**	-	73,59	-	-	26,41	-
Sant Agustí de Lluçanès	:	:	:	:	:	:	:	:
Sant Bartomeu del Grau	814	**59,34**	-	100,00	-	-	-	-
Sant Boi de Lluçanès	504	**62,30**	-	100,00	-	-	-	-
Sant Hipòlit de Voltregà	2 519	**69,55**	35,95	64,05	-	-	-	-
Sant Julià de Vilatorta	1 806	**69,99**	-	61,42	-	13,39	-	25,19
Sant Martí d'Albars	:	:	:	:	:	:	:	:
Sant Martí de Centelles	609	**73,56**	36,07	63,93	-	-	-	-
Sant Pere de Torelló	1 924	**79,73**	-	42,02	-	-	-	57,98
Sant Quirze de Besora	1 696	**75,53**	-	41,57	-	58,43	-	-
Sant Sadurní d'Osormort	:	:	:	:	:	:	:	:
Sant Vicenç de Torelló	1 495	**59,80**	-	100,00	-	-	-	-
Santa Cecília de Voltregà	:	:	:	:	:	:	:	:
Santa Eugènia de Berga	1 581	**72,99**	-	21,85	-	31,72	-	46,43
Santa Eulàlia de Riuprimer	714	**65,97**	-	100,00	-	-	-	-
Santa Maria de Besora	:	:	:	:	:	:	:	:
Santa Maria de Corcó	1 726	**71,61**	-	62,95	-	-	-	37,05
Seva	2 018	**71,75**	-	97,09	2,91	-	-	-
Sobremunt	:	:	:	:	:	:	:	:
Sora	:	:	:	:	:	:	:	:
Taradell	3 903	**65,26**	-	54,87	1,61	43,52	-	-
Tavèrnoles	:	:	:	:	:	:	:	:
Tavertet	:	:	:	:	:	:	:	:
Tona	4 841	**71,37**	-	42,78	0,93	-	-	56,30
Torelló	10 116	**59,43**	36,51	32,91	2,20	8,39	11,12	8,86
Vic	26 263	**53,45**	21,95	44,97	6,39	18,38	8,31	-
Vidrà	:	:	:	:	:	:	:	:
Viladrau	763	**76,54**	-	56,40	-	-	-	43,60
Vilanova de Sau	283	**71,02**	100,00	-	-	-	-	-
Total comarca	**101 874**	**64,00**	**18,99**	**46,33**	**2,78**	**16,79**	**4,08**	**11,03**

Font: Generalitat de Catalunya. Departament de Governació i Relacions Institucionals.

24.11 Eleccions al Parlament de Catalunya.
17 d'octubre de 1999.

	Electors	Participació	Vots a partits (%) PSC	CIU	PP	ERC	IC
Alpens	218	**78,90**	9,36	59,65	0,58	25,15	2,92
Balenyà	2 467	**68,26**	25,22	57,30	3,58	9,60	2,44
Brull, el	174	**72,41**	8,13	64,23	5,69	20,33	0,81
Calldetenes	1 558	**72,59**	7,86	61,13	2,68	26,01	1,43
Centelles	4 833	**67,83**	22,91	57,87	4,64	10,70	2,46
Collsuspina	214	**81,31**	9,25	69,94	2,31	17,92	0,58
Espinelves	169	**72,78**	15,45	67,48	4,07	12,20	-
Folgueroles	1 296	**74,23**	14,30	60,36	1,05	20,82	2,00
Gurb	1 521	**71,79**	6,65	69,07	3,60	18,28	1,66
Lluçà	230	**77,39**	4,49	74,16	4,49	15,17	0,56
Malla	215	**79,07**	10,18	63,47	3,59	19,76	0,60
Manlleu	13 568	**68,15**	25,78	53,52	3,50	12,89	2,80
Masies de Roda, les	519	**76,49**	13,45	59,90	4,06	20,81	0,76
Masies de Voltregà, les	2 179	**69,02**	18,77	62,06	3,42	13,20	1,27
Montesquiu	715	**67,41**	21,09	53,86	0,63	21,29	2,09
Muntanyola	240	**60,00**	18,44	49,65	3,55	21,99	4,96
Olost	995	**66,53**	12,71	63,86	2,60	19,30	0,77
Orís	199	**70,35**	10,95	64,23	3,65	16,06	2,92
Oristà	561	**64,71**	8,03	72,02	5,82	13,57	0,28
Perafita	309	**72,49**	5,91	67,73	4,09	19,55	1,36
Prats de Lluçanès	2 195	**65,97**	9,05	64,28	3,62	19,78	2,23
Roda de Ter	4 106	**69,31**	19,62	58,12	2,88	15,68	2,49
Rupit i Pruit	298	**75,84**	5,00	64,09	2,73	26,36	0,91
Sant Agustí de Lluçanès	97	**71,13**	4,41	86,76	-	5,88	1,47
Sant Bartomeu del Grau	797	**62,11**	20,41	60,00	5,51	12,04	0,82
Sant Boi de Lluçanès	480	**70,63**	10,15	68,96	4,18	15,52	0,60
Sant Hipòlit de Voltregà	2 497	**72,45**	22,94	59,82	2,63	11,08	1,68
Sant Julià de Vilatorta	1 802	**75,42**	9,38	65,45	2,76	19,96	1,41
Sant Martí d'Albars	117	**63,25**	6,76	75,68	-	17,57	-
Sant Martí de Centelles	603	**74,30**	21,62	60,14	2,93	11,94	2,25
Sant Pere de Torelló	1 931	**64,63**	12,05	56,51	4,40	21,25	4,97
Sant Quirze de Besora	1 689	**73,00**	17,52	57,15	3,78	18,50	1,15
Sant Sadurní d'Osormort	66	**81,82**	9,26	66,67	9,26	7,41	3,70
Sant Vicenç de Torelló	1 498	**69,89**	14,51	62,44	2,40	16,04	4,03
Santa Cecília de Voltregà	157	**75,80**	6,78	74,58	0,85	14,41	0,85
Santa Eugènia de Berga	1 568	**73,47**	7,77	66,93	2,53	20,33	1,83
Santa Eulàlia de Riuprimer	713	**72,93**	11,13	68,55	3,32	15,63	0,20
Santa Maria de Besora	147	**58,50**	2,35	76,47	4,71	15,29	-
Santa Maria de Corcó	1 746	**74,17**	6,96	62,28	3,05	20,97	4,69
Seva	2 010	**73,68**	12,20	63,40	3,91	17,61	1,51
Sobremunt	67	**55,22**	14,71	70,59	2,94	2,94	-
Sora	165	**63,03**	10,58	58,65	5,77	21,15	1,92
Taradell	3 960	**71,04**	11,46	62,41	3,59	19,55	1,65
Tavèrnoles	222	**78,38**	8,72	58,14	1,16	27,91	3,49
Tavertet	126	**71,43**	15,73	61,80	6,74	8,99	3,37
Tona	4 843	**65,81**	18,14	59,88	4,40	15,04	1,20
Torelló	10 049	**64,83**	25,79	51,85	3,00	14,00	3,95
Vic	25 976	**65,33**	20,76	51,81	5,52	17,80	2,56
Vidrà	137	**70,07**	15,22	54,35	1,09	28,26	-
Viladrau	761	**68,59**	10,14	68,62	7,41	12,48	-
Vilanova de Sau	271	**71,96**	20,11	51,85	4,23	19,58	3,17
Total comarca	**103 274**	**68,08**	**18,84**	**57,22**	**3,94**	**16,20**	**2,40**

Font: Generalitat de Catalunya. Departament de Governació i Relacions Institucionals.

24.12 Atur registrat. 1998 i 1999.
Març.

	1998	1999	Variació absoluta	Variació relativa
Alpens	-	-	-	-
Balenyà	131	101	- 30	- 22,90
Brull, el	2	3	1	50,00
Calldetenes	52	41	- 11	- 21,15
Centelles	188	169	- 19	- 10,11
Collsuspina	10	8	- 2	- 20,00
Espinelves	3	3	-	-
Folgueroles	35	41	6	17,14
Gurb	26	22	- 4	- 15,38
Lluçà	7	4	- 3	- 42,86
Malla	1	3	2	200,00
Manlleu	584	552	- 32	- 5,48
Masies de Roda, les	14	15	1	7,14
Masies de Voltregà, les	85	108	23	27,06
Montesquiu	27	22	- 5	- 18,52
Muntanyola	5	5	-	-
Olost	23	20	- 3	- 13,04
Orís	3	2	- 1	- 33,33
Oristà	8	11	3	37,50
Perafita	5	5	-	-
Prats de Lluçanès	41	46	5	12,20
Roda de Ter	141	160	19	13,48
Rupit i Pruit	2	1	- 1	- 50,00
Sant Agustí de Lluçanès	3	2	- 1	- 33,33
Sant Bartomeu del Grau	9	11	2	22,22
Sant Boi de Lluçanès	4	2	- 2	- 50,00
Sant Hipòlit de Voltregà	96	90	- 6	- 6,25
Sant Julià de Vilatorta	54	38	- 16	- 29,63
Sant Martí d'Albars	-	-	-	-
Sant Martí de Centelles	25	29	4	16,00
Sant Pere de Torelló	62	58	- 4	- 6,45
Sant Quirze de Besora	48	61	13	27,08
Sant Sadurní d'Osormort	1	1	-	-
Sant Vicenç de Torelló	48	45	- 3	- 6,25
Santa Cecília de Voltregà	-	1	1	-
Santa Eugènia de Berga	54	46	- 8	- 14,81
Santa Eulàlia de Riuprimer	14	15	1	7,14
Santa Maria de Besora	2	1	- 1	- 50,00
Santa Maria de Corcó	39	37	- 2	- 5,13
Seva	43	43	-	-
Sobremunt	1	2	1	100,00
Sora	-	2	2	-
Taradell	160	118	- 42	- 26,25
Tavèrnoles	6	3	- 3	- 50,00
Tavertet	-	1	1	-
Tona	159	129	- 30	- 18,87
Torelló	429	373	- 56	- 13,05
Vic	880	755	- 125	- 14,20
Vidrà	1	-	- 1	- 100,00
Viladrau	10	8	- 2	- 20,00
Vilanova de Sau	9	6	- 3	- 33,33
Total comarca	**3 550**	**3 219**	**- 331**	**- 9,32**

Font: Generalitat de Catalunya. Departament de Treball.

24.13 Parc d'automòbils. 1998.

	Turismes	Motocicletes	Camions i furgonetes	Tractors industrials	Autobusos i altres	Total
Alpens	112	26	55	-	4	**197**
Balenyà	1 499	137	516	8	60	**2 220**
Brull, el	115	12	37	-	1	**165**
Calldetenes	921	147	317	5	36	**1 426**
Centelles	2 492	238	655	10	75	**3 470**
Collsuspina	120	24	54	-	-	**198**
Espinelves	91	14	50	6	7	**168**
Folgueroles	691	83	223	11	30	**1 038**
Gurb	1 116	144	521	19	45	**1 845**
Lluçà	134	24	63	-	5	**226**
Malla	187	10	65	-	2	**264**
Manlleu	7 770	748	2 092	54	291	**10 955**
Masies de Roda, les	294	36	120	1	8	**459**
Masies de Voltregà, les	1 329	165	377	10	52	**1 933**
Montesquiu	398	36	83	-	12	**529**
Muntanyola	109	19	52	-	4	**184**
Olost	563	58	181	2	8	**812**
Orís	127	14	54	-	5	**200**
Oristà	293	66	123	1	2	**485**
Perafita	172	33	67	1	6	**279**
Prats de Lluçanès	1 168	158	386	3	45	**1 760**
Roda de Ter	2 297	244	577	17	88	**3 223**
Rupit i Pruit	152	14	94	-	13	**273**
Sant Agustí de Lluçanès	57	11	21	-	1	**90**
Sant Bartomeu del Grau	571	86	151	3	23	**834**
Sant Boi de Lluçanès	244	44	98	1	14	**401**
Sant Hipòlit de Voltregà	1 373	122	380	1	33	**1 909**
Sant Julià de Vilatorta	1 078	151	243	1	20	**1 493**
Sant Martí d'Albars	67	8	29	-	3	**107**
Sant Martí de Centelles	314	33	110	1	2	**460**
Sant Pere de Torelló	1 001	120	300	-	40	**1 461**
Sant Quirze de Besora	866	88	252	8	35	**1 249**
Sant Sadurní d'Osormort	43	14	18	-	2	**77**
Sant Vicenç de Torelló	810	87	229	1	16	**1 143**
Santa Cecília de Voltregà	110	21	43	-	3	**177**
Santa Eugènia de Berga	966	142	354	4	32	**1 498**
Santa Eulàlia de Riuprimer	381	43	132	2	17	**575**
Santa Maria de Besora	98	16	41	-	2	**157**
Santa Maria de Corcó	990	149	342	5	26	**1 512**
Seva	1 072	141	332	3	20	**1 568**
Sobremunt	43	5	16	-	2	**66**
Sora	91	12	46	-	2	**151**
Taradell	2 287	320	733	8	68	**3 416**
Tavèrnoles	136	25	47	3	4	**215**
Tavertet	61	12	34	-	-	**107**
Tona	2 677	314	758	37	96	**3 882**
Torelló	5 344	536	1 296	11	156	**7 343**
Vic	14 083	1 706	3 931	104	524	**20 348**
Vidrà	79	12	39	1	6	**137**
Viladrau	410	125	151	1	5	**692**
Vilanova de Sau	129	22	70	-	4	**225**
Total comarca	**57 531**	**6 815**	**16 958**	**343**	**1 955**	**83 602**

Font: Generalitat de Catalunya. Departament de Política Territorial i Obres Públiques.

24.14 Localització de l'activitat econòmica. 1997.
Establiments i professionals. Per sectors.

	Indústria	Construcció	Comerç al detall	Serveis[1]	Professionals i artistes	Total
Alpens	11	4	2	9	3	**29**
Balenyà	72	49	53	96	9	**279**
Brull, el	-	4	2	8	5	**19**
Calldetenes	31	53	29	61	10	**184**
Centelles	89	98	116	183	51	**537**
Collsuspina	5	8	4	19	-	**36**
Espinelves	-	4	4	7	1	**16**
Folgueroles	19	62	16	52	13	**162**
Gurb	96	26	11	123	24	**280**
Lluçà	11	8	3	14	2	**38**
Malla	6	10	11	10	1	**38**
Manlleu	229	210	380	565	124	**1 508**
Masies de Roda, les	25	21	6	19	3	**74**
Masies de Voltregà, les	50	53	34	68	14	**219**
Montesquiu	15	13	15	22	5	**70**
Muntanyola	2	4	-	5	4	**15**
Olost	25	12	16	33	3	**89**
Orís	8	2	-	7	-	**17**
Oristà	15	9	10	17	-	**51**
Perafita	7	7	4	14	2	**34**
Prats de Lluçanès	29	41	70	92	20	**252**
Roda de Ter	54	93	95	144	39	**425**
Rupit i Pruit	2	21	5	28	2	**58**
Sant Agustí de Lluçanès	2	2	-	5	1	**10**
Sant Bartomeu del Grau	10	9	11	19	5	**54**
Sant Boi de Lluçanès	9	12	7	17	1	**46**
Sant Hipòlit de Voltregà	40	64	63	80	23	**270**
Sant Julià de Vilatorta	21	46	25	50	26	**168**
Sant Martí d'Albars	-	3	-	4	-	**7**
Sant Martí de Centelles	13	7	4	17	3	**44**
Sant Pere de Torelló	82	29	26	44	7	**188**
Sant Quirze de Besora	48	30	43	80	17	**218**
Sant Sadurní d'Osormort	2	2	-	4	1	**9**
Sant Vicenç de Torelló	40	31	20	39	13	**143**
Santa Cecília de Voltregà	-	5	-	10	1	**16**
Santa Eugènia de Berga	39	37	25	81	9	**191**
Santa Eulàlia de Riuprimer	13	37	8	15	5	**78**
Santa Maria de Besora	3	4	2	5	-	**14**
Santa Maria de Corcó	25	40	27	77	16	**185**
Seva	34	61	32	80	20	**227**
Sobremunt	1	3	1	1	-	**6**
Sora	5	7	1	6	-	**19**
Taradell	70	129	78	160	37	**474**
Tavèrnoles	5	1	1	6	1	**14**
Tavertet	1	6	2	7	1	**17**
Tona	67	92	119	198	55	**531**
Torelló	200	157	235	338	94	**1 024**
Vic	369	417	966	1 475	596	**3 823**
Vidrà	3	1	3	6	-	**13**
Viladrau	7	31	21	32	5	**96**
Vilanova de Sau	3	4	5	15	1	**28**
Total comarca	**1 913**	**2 079**	**2 611**	**4 467**	**1 273**	**12 343**

Font: Institut d'Estadística de Catalunya.
(1) Llevat del comerç al detall.

24.15 Localització de l'activitat econòmica. 1997.
Empreses. Per règim jurídic.

	Persona física	Societat anònima	Societat limitada	Comunitat de béns	Societat cooperativa	Altres	Total
Alpens	16	-	1	-	2	1	**20**
Balenyà	167	15	45	3	3	23	**256**
Brull, el	5	1	1	1	-	2	**10**
Calldetenes	113	4	16	3	4	13	**153**
Centelles	309	19	53	5	6	38	**430**
Collsuspina	23	-	7	-	-	2	**32**
Espinelves	3	-	1	-	-	1	**5**
Folgueroles	82	3	17	-	-	7	**109**
Gurb	80	23	68	3	9	23	**206**
Lluçà	24	1	3	-	-	2	**30**
Malla	3	2	7	-	2	-	**14**
Manlleu	758	62	220	7	16	126	**1 189**
Masies de Roda, les	30	4	18	1	1	1	**55**
Masies de Voltregà, les	107	16	27	3	5	17	**175**
Montesquiu	34	2	10	-	2	3	**51**
Muntanyola	10	-	-	-	-	-	**10**
Olost	49	4	13	-	1	5	**72**
Orís	5	1	5	-	-	1	**12**
Oristà	31	1	3	-	-	2	**37**
Perafita	16	-	5	1	1	5	**28**
Prats de Lluçanès	139	6	33	-	1	18	**197**
Roda de Ter	254	9	52	4	3	17	**339**
Rupit i Pruit	34	1	6	-	1	5	**47**
Sant Agustí de Lluçanès	8	-	1	-	-	-	**9**
Sant Bartomeu del Grau	34	1	3	-	-	2	**40**
Sant Boi de Lluçanès	26	2	6	-	1	7	**42**
Sant Hipòlit de Voltregà	138	6	29	6	1	26	**206**
Sant Julià de Vilatorta	112	1	26	1	-	9	**149**
Sant Martí d'Albars	5	-	1	-	1	-	**7**
Sant Martí de Centelles	23	6	6	1	1	2	**39**
Sant Pere de Torelló	106	8	36	1	3	11	**165**
Sant Quirze de Besora	100	11	27	1	3	13	**155**
Sant Sadurní d'Osormort	5	-	-	-	-	1	**6**
Sant Vicenç de Torelló	69	4	25	5	2	9	**114**
Santa Cecília de Voltregà	4	-	4	1	1	4	**14**
Santa Eugènia de Berga	144	9	20	1	3	14	**191**
Santa Eulàlia de Riuprimer	51	1	6	2	1	6	**67**
Santa Maria de Besora	12	-	3	-	-	1	**16**
Santa Maria de Corcó	96	9	25	1	2	10	**143**
Seva	111	4	37	1	4	10	**167**
Sobremunt	5	-	1	-	-	-	**6**
Sora	4	-	5	-	-	2	**11**
Taradell	273	19	61	1	4	25	**383**
Tavèrnoles	8	-	5	-	-	-	**13**
Tavertet	9	-	2	-	-	-	**11**
Tona	309	19	76	6	2	23	**435**
Torelló	498	32	174	12	10	63	**789**
Vic	1 237	252	632	19	44	319	**2 503**
Vidrà	-	-	-	-	-	-	**-**
Viladrau	35	-	10	-	-	4	**49**
Vilanova de Sau	18	-	5	-	1	-	**24**
Total comarca	**5 732**	**558**	**1 837**	**90**	**141**	**873**	**9 231**

Font: Institut d'Estadística de Catalunya.

25. Pallars Jussà

Índex de taules

25.01 Territori i població. 1998.

25.02 Evolució de la població de dret. 1975-1998.

25.03 Moviment natural de la població. 1997.

25.04 Moviments migratoris interns. Saldos destinació-procedència. 1997.

25.05 Població. Per estat civil. 1996.

25.06 Població. Per nivell d'instrucció. 1996.

25.07 Mobilitat obligada. Desplaçaments residència-treball. 1996.

25.08 Mobilitat obligada. Desplaçaments residència-estudi. 1996.

25.09 Estructura familiar. Llars. Per tipus de nucli. 1996.

25.10 Eleccions municipals. 1999.

25.11 Eleccions al Parlament de Catalunya. 1999.

25.12 Atur registrat. Març. 1998 i 1999.

25.13 Parc d'automòbils. 1998.

25.14 Localització de l'activitat econòmica.
Establiments i professionals. Per sectors. 1997.

25.15 Localització de l'activitat econòmica.
Empreses. Per règim jurídic. 1997.

Toponímia i delimitacions territorials 1975-1999

Per tal de facilitar la consulta i oferir una comparació homogènia del territori en el temps, tota la informació es presenta segons la divisió territorial vigent a 31 de desembre de 1999, independentment dels anys a què fan referència les diferents dades estadístiques.

A continuació es detallen els principals canvis en la toponímia i en les delimitacions territorials produïts durant el període de referència.

Municipi	Data	Canvi produït
Barruera	16.05.88	s'agrega a la comarca de l'Alta Ribagorça
Conca de Dalt	24.03.95	rebia anteriorment el nom de Pallars Jussà
Gavet de la Conca	11.02.83	rebia anteriorment el nom de Gabet de la Conca
Pont de Suert, el	16.05.88	s'agrega a la comarca de l'Alta Ribagorça
Vilaller	16.05.88	s'agrega a la comarca de l'Alta Ribagorça

Estructura de la població. Per sexes i edats. 1996.

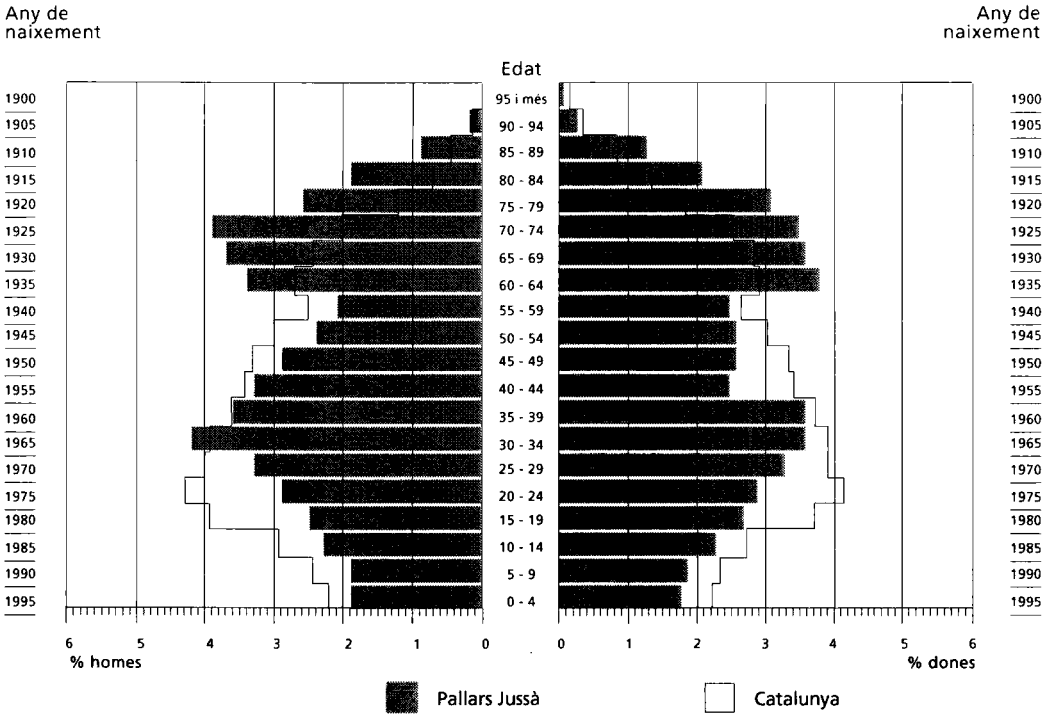

Població ocupada. Per branques d'activitat. 1996.

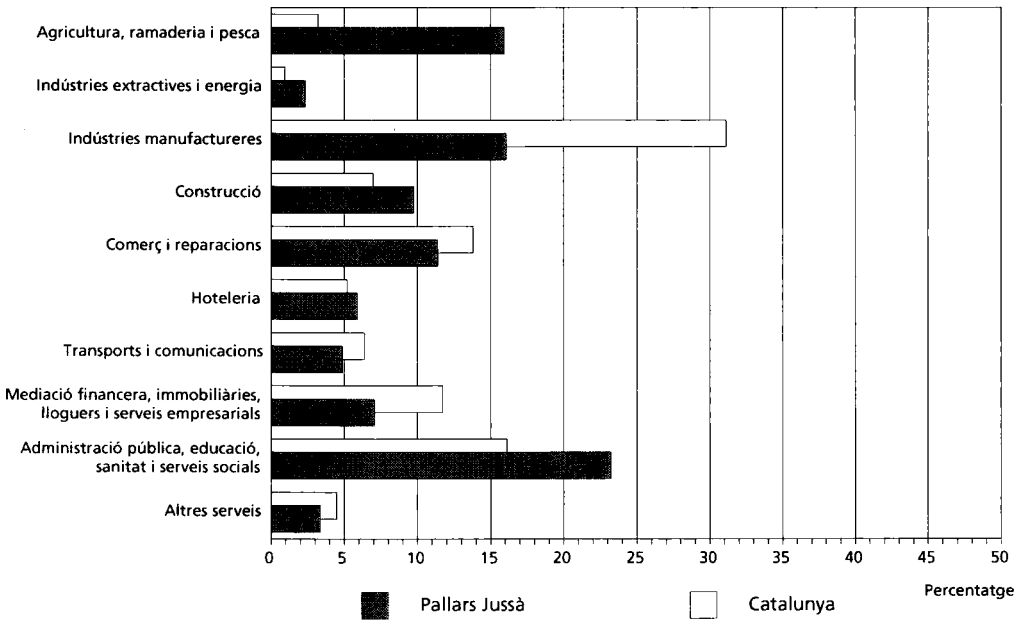

25.01 Territori i població. 1998.

	Altitud metres	Superfície km²	Població habitants	Densitat hab./km²
Abella de la Conca	956	77,7	182	2,3
Castell de Mur	532	63,1	149	2,4
Conca de Dalt	507	116,3	421	3,6
Gavet de la Conca	421	90,8	324	3,6
Isona i Conca Dellà	659	135,3	1 270	9,4
Llimiana	790	41,0	139	3,4
Pobla de Segur, la	524	33,6	2 912	86,7
Salàs de Pallars	573	20,5	334	16,3
Sant Esteve de la Sarga	875	92,1	113	1,2
Sarroca de Bellera	1 002	87,3	145	1,7
Senterada	729	34,6	116	3,4
Talarn	572	29,9	362	12,1
Torre de Cabdella, la	1 075	166,0	658	4,0
Tremp	468	302,0	5 357	17,7
Total comarca	..	**1 290,0**	**12 482**	**9,7**

Font: Institut d'Estadística de Catalunya.
Institut Cartogràfic de Catalunya.

25.02 Evolució de la població de dret. 1975-1998.

	1975	1981	1986	1991	1996	1998
Abella de la Conca	216	184	161	164	186	182
Castell de Mur	233	205	146	143	157	149
Conca de Dalt	690	510	481	473	437	421
Gavet de la Conca	507	469	389	369	335	324
Isona i Conca Dellà	1 620	1 565	1 502	1 367	1 272	1 270
Llimiana	186	172	135	124	136	139
Pobla de Segur, la	3 233	3 393	3 345	3 115	2 997	2 912
Salàs de Pallars	416	417	403	336	358	334
Sant Esteve de la Sarga	211	230	138	87	116	113
Sarroca de Bellera	185	151	125	140	147	145
Senterada	171	163	126	109	117	116
Talarn	401	436	385	371	365	362
Torre de Cabdella, la	926	721	754	754	691	658
Tremp	5 784	5 603	5 727	5 308	5 503	5 357
Total comarca	**14 779**	**14 219**	**13 817**	**12 860**	**12 817**	**12 482**

Font: Institut d'Estadística de Catalunya.

25.03 Moviment natural de la població. 1997.

	Naixements	Defuncions	**Creixement natural**	Matrimonis
Abella de la Conca	1	-	**1**	1
Castell de Mur	-	1	**- 1**	1
Conca de Dalt	1	4	**- 3**	2
Gavet de la Conca	-	5	**- 5**	-
Isona i Conca Dellà	12	25	**- 13**	3
Llimiana	-	-	**-**	-
Pobla de Segur, la	16	45	**- 29**	10
Salàs de Pallars	-	10	**- 10**	-
Sant Esteve de la Sarga	-	2	**- 2**	-
Sarroca de Bellera	1	-	**1**	-
Senterada	-	1	**- 1**	-
Talarn	8	6	**2**	1
Torre de Cabdella, la	1	4	**- 3**	1
Tremp	47	69	**- 22**	27
Total comarca	**87**	**172**	**- 85**	**46**

Font: Institut d'Estadística de Catalunya.

25.04 Moviments migratoris interns. 1997. Saldos destinació-procedència.

	Resta de la comarca	Resta de Catalunya	Resta d'Espanya	**Total saldo**
Abella de la Conca	- 4	2	-	**- 2**
Castell de Mur	- 4	-	1	**- 3**
Conca de Dalt	- 9	3	-	**- 6**
Gavet de la Conca	4	- 2	-	**2**
Isona i Conca Dellà	3	10	11	**24**
Llimiana	2	-	-	**2**
Pobla de Segur, la	10	14	- 16	**8**
Salàs de Pallars	- 4	3	- 2	**- 3**
Sant Esteve de la Sarga	1	- 1	-	**-**
Sarroca de Bellera	-	- 2	- 1	**- 3**
Senterada	-	- 1	-	**- 1**
Talarn	4	5	3	**12**
Torre de Cabdella, la	-	1	-	**1**
Tremp	- 3	- 5	- 49	**- 57**
Total comarca	**-**	**27**	**- 53**	**- 26**

Font: Institut d'Estadística de Catalunya.

25.05 Població. 1996.
Per estat civil.

	Solters/res	Casats/des	Vidus/idues	Separats/des	Divorciats/des	Total
Abella de la Conca	95	72	12	3	4	**186**
Castell de Mur	62	83	11	1	-	**157**
Conca de Dalt	175	205	50	5	2	**437**
Gavet de la Conca	100	193	39	2	1	**335**
Isona i Conca Dellà	467	662	133	7	3	**1 272**
Llimiana	48	75	13	-	-	**136**
Pobla de Segur, la	1 077	1 589	306	17	8	**2 997**
Salàs de Pallars	121	189	41	5	2	**358**
Sant Esteve de la Sarga	51	57	7	-	1	**116**
Sarroca de Bellera	51	82	12	1	1	**147**
Senterada	50	49	15	3	-	**117**
Talarn	140	183	38	1	3	**365**
Torre de Cabdella, la	259	339	87	4	2	**691**
Tremp	2 133	2 776	506	67	21	**5 503**
Total comarca	**4 829**	**6 554**	**1 270**	**116**	**48**	**12 817**

Font: Institut d'Estadística de Catalunya.

25.06 Població. 1996.
Per nivell d'instrucció.

	Nivell d'estudis (%)				Població de 10 anys i més
	sense titulació	primaris	secundaris	universitaris	
Abella de la Conca	23,31	50,31	22,09	4,29	**163**
Castell de Mur	35,42	36,81	11,81	15,97	**144**
Conca de Dalt	41,46	37,56	14,39	6,59	**410**
Gavet de la Conca	5,41	74,52	14,65	5,41	**314**
Isona i Conca Dellà	14,75	60,23	20,63	4,39	**1 207**
Llimiana	38,93	38,17	19,85	3,05	**131**
Pobla de Segur, la	10,35	59,53	20,56	9,56	**2 792**
Salàs de Pallars	9,20	60,24	19,29	11,28	**337**
Sant Esteve de la Sarga	2,65	74,34	15,93	7,08	**113**
Sarroca de Bellera	33,58	40,15	22,63	3,65	**137**
Senterada	9,01	59,46	20,72	10,81	**111**
Talarn	14,50	52,96	22,49	10,06	**338**
Torre de Cabdella, la	17,96	47,46	20,51	14,07	**668**
Tremp	20,71	47,74	21,27	10,28	**4 998**
Total comarca	**17,60**	**52,70**	**20,40**	**9,30**	**11 863**

Font: Institut d'Estadística de Catalunya.

25.07 Mobilitat obligada. 1996.
Desplaçaments residència-treball.

	Dins del municipi (a)	A altres municipis de la comarca (b)	Fora de la comarca (c)	Des d'altres municipis de la comarca (d)	Des d'altres comarques (e)	Saldo (f)=(d+e)-(b+c)
Abella de la Conca	43	9	9	6	2	**- 10**
Castell de Mur	14	28	14	4	2	**- 36**
Conca de Dalt	73	54	27	8	7	**- 66**
Gavet de la Conca	72	25	28	7	6	**- 40**
Isona i Conca Dellà	329	65	45	25	17	**- 68**
Llimiana	24	14	12	3	1	**- 22**
Pobla de Segur, la	754	108	178	149	53	**- 84**
Salàs de Pallars	55	43	21	11	1	**- 52**
Sant Esteve de la Sarga	18	12	6	-	1	**- 17**
Sarroca de Bellera	34	19	18	1	1	**- 35**
Senterada	18	17	6	6	-	**- 17**
Talarn	75	49	12	125	20	**84**
Torre de Cabdella, la	127	42	90	2	16	**- 114**
Tremp	1 588	181	243	319	118	**13**
Total comarca	**3 224**	**666**	**709**	**666**	**245**	**- 464**

Font: Institut d'Estadística de Catalunya.

25.08 Mobilitat obligada. 1996.
Desplaçaments residència-estudi.

	Dins del municipi (a)	A altres municipis de la comarca (b)	Fora de la comarca (c)	Des d'altres municipis de la comarca (d)	Des d'altres comarques (e)	Saldo (f)=(d+e)-(b+c)
Abella de la Conca	15	16	2	-	-	**- 18**
Castell de Mur	-	1	18	-	-	**- 19**
Conca de Dalt	6	52	12	-	2	**- 62**
Gavet de la Conca	2	28	11	-	-	**- 39**
Isona i Conca Dellà	93	51	58	5	-	**- 104**
Llimiana	-	14	3	-	-	**- 17**
Pobla de Segur, la	401	30	118	142	41	**35**
Salàs de Pallars	11	30	10	1	-	**- 39**
Sant Esteve de la Sarga	-	3	3	-	-	**- 6**
Sarroca de Bellera	-	13	2	-	-	**- 15**
Senterada	-	11	5	-	-	**- 16**
Talarn	7	39	14	2	2	**- 49**
Torre de Cabdella, la	-	53	29	1	45	**- 36**
Tremp	830	11	205	201	59	**44**
Total comarca	**1 365**	**352**	**490**	**352**	**149**	**- 341**

Font: Institut d'Estadística de Catalunya.

25.09 Estructura familiar. 1996.
Llars. Per tipus de nucli.

	Sense nucli		Amb un nucli				
			parelles				
	amb una persona	amb dues o més	sense fills	amb fills	pare o mare amb fills	Amb dos nuclis o més	**Total**
Abella de la Conca	16	4	4	25	8	6	**63**
Castell de Mur	16	1	16	24	3	-	**60**
Conca de Dalt	55	6	25	49	11	14	**160**
Gavet de la Conca	25	4	28	30	15	14	**116**
Isona i Conca Dellà	104	17	81	160	42	37	**441**
Llimiana	26	3	13	8	4	5	**59**
Pobla de Segur, la	290	30	267	432	104	29	**1 152**
Salàs de Pallars	56	4	30	37	10	11	**148**
Sant Esteve de la Sarga	14	5	12	11	3	2	**47**
Sarroca de Bellera	20	2	12	10	7	6	**57**
Senterada	19	2	11	11	6	1	**50**
Talarn	42	3	22	52	11	6	**136**
Torre de Cabdella, la	104	13	39	69	32	15	**272**
Tremp	541	49	492	799	192	42	**2 115**
Total comarca	**1 328**	**143**	**1 052**	**1 717**	**448**	**188**	**4 876**

Font: Institut d'Estadística de Catalunya.

25.10 Eleccions municipals.
13 de juny de 1999.

			Vots a partits (%)					
	Electors	**Participació**	PSC	CIU	PP	ERC	IC	Altres
Abella de la Conca	:	:	:	:	:	:	:	:
Castell de Mur	:	:	:	:	:	:	:	:
Conca de Dalt	401	**73,57**	24,83	75,17	-	-	-	-
Gavet de la Conca	309	**44,01**	-	100,00	-	-	-	-
Isona i Conca Dellà	1 143	**50,57**	-	100,00	-	-	-	-
Llimiana	:	:	:	:	:	:	:	:
Pobla de Segur, la	2 580	**69,26**	49,48	34,66	2,93	12,93	-	-
Salàs de Pallars	325	**60,62**	-	100,00	-	-	-	-
Sant Esteve de la Sarga	:	:	:	:	:	:	:	:
Sarroca de Bellera	:	:	:	:	:	:	:	:
Senterada	:	:	:	:	:	:	:	:
Talarn	321	**81,62**	56,15	43,85	-	-	-	-
Torre de Cabdella, la	651	**53,15**	-	100,00	-	-	-	-
Tremp	4 666	**63,74**	36,98	9,74	6,96	13,39	-	32,93
Total comarca	**10 396**	**63,25**	**35,28**	**34,93**	**4,14**	**10,07**	**-**	**15,58**

Font: Generalitat de Catalunya. Departament de Governació i Relacions Institucionals.

25.11 Eleccions al Parlament de Catalunya.
17 d'octubre de 1999.

	Electors	**Participació**	Vots a partits (%) PSC	CIU	PP	ERC	IC[1]
Abella de la Conca	142	**58,45**	14,46	67,47	7,23	7,23	-
Castell de Mur	131	**75,57**	32,32	50,51	4,04	12,12	-
Conca de Dalt	389	**57,07**	36,82	45,45	2,73	13,64	-
Gavet de la Conca	293	**52,90**	22,08	62,99	1,95	12,99	-
Isona i Conca Dellà	1 092	**56,04**	17,47	65,06	1,83	13,81	-
Llimiana	127	**49,61**	20,63	66,67	3,17	9,52	-
Pobla de Segur, la	2 488	**66,20**	44,08	39,24	3,25	12,69	-
Salàs de Pallars	304	**66,78**	30,30	47,47	4,04	15,15	-
Sant Esteve de la Sarga	116	**63,79**	15,07	72,60	8,22	4,11	-
Sarroca de Bellera	141	**58,87**	7,32	76,83	1,22	14,63	-
Senterada	96	**62,50**	30,51	38,98	8,47	20,34	-
Talarn	305	**69,18**	33,01	50,72	5,74	8,13	-
Torre de Cabdella, la	617	**57,86**	26,84	53,11	3,95	14,41	-
Tremp	4 449	**59,36**	27,81	51,40	7,32	12,29	-
Total comarca	**10 690**	**60,90**	**30,78**	**50,41**	**5,00**	**12,58**	**-**

Font: Generalitat de Catalunya. Departament de Governació i Relacions Institucionals.
(1) IC – Verds (Iniciativa per Catalunya – Verds) es presentava en coalició amb el PSC – CC (Partit dels Socialistes de Catalunya – Ciutadans pel Canvi) a les demarcacions de Girona, Lleida i Tarragona.

25.12 Atur registrat. 1998 i 1999.
Març.

	1998	1999	**Variació absoluta**	Variació relativa
Abella de la Conca	4	6	**2**	50,00
Castell de Mur	1	1	**-**	-
Conca de Dalt	3	2	**- 1**	- 33,33
Gavet de la Conca	4	1	**- 3**	- 75,00
Isona i Conca Dellà	15	19	**4**	26,67
Llimiana	1	2	**1**	100,00
Pobla de Segur, la	54	53	**- 1**	- 1,85
Salàs de Pallars	5	5	**-**	-
Sant Esteve de la Sarga	1	1	**-**	-
Sarroca de Bellera	-	-	**-**	-
Senterada	1	3	**2**	200,00
Talarn	5	6	**1**	20,00
Torre de Cabdella, la	2	6	**4**	200,00
Tremp	76	98	**22**	28,95
Total comarca	**172**	**203**	**31**	**18,02**

Font: Generalitat de Catalunya. Departament de Treball.

25.13 Parc d'automòbils. 1998.

	Turismes	Motocicletes	Camions i furgonetes	Tractors industrials	Autobusos i altres	Total
Abella de la Conca	67	6	42	1	-	**116**
Castell de Mur	59	5	22	-	-	**86**
Conca de Dalt	172	32	82	-	3	**289**
Gavet de la Conca	129	3	42	3	7	**184**
Isona i Conca Dellà	535	37	208	1	14	**795**
Llimiana	63	2	25	-	1	**91**
Pobla de Segur, la	1 156	71	403	9	46	**1 685**
Salàs de Pallars	154	14	62	-	5	**235**
Sant Esteve de la Sarga	67	2	21	1	2	**93**
Sarroca de Bellera	36	6	34	-	1	**77**
Senterada	45	1	23	-	-	**69**
Talarn	151	7	51	1	9	**219**
Torre de Cabdella, la	234	30	98	-	6	**368**
Tremp	2 208	154	703	15	95	**3 175**
Total comarca	**5 076**	**370**	**1 816**	**31**	**189**	**7 482**

Font: Generalitat de Catalunya. Departament de Política Territorial i Obres Públiques.

25.14 Localització de l'activitat econòmica. 1997.
Establiments i professionals. Per sectors.

	Indústria	Construcció	Comerç al detall	Serveis[1]	Professionals i artistes	Total
Abella de la Conca	-	1	-	2	-	**3**
Castell de Mur	1	1	-	5	-	**7**
Conca de Dalt	2	2	-	6	3	**13**
Gavet de la Conca	5	3	-	5	-	**13**
Isona i Conca Dellà	12	23	27	40	6	**108**
Llimiana	1	3	-	1	-	**5**
Pobla de Segur, la	31	30	77	122	25	**285**
Salàs de Pallars	3	5	3	10	2	**23**
Sant Esteve de la Sarga	1	2	1	3	-	**7**
Sarroca de Bellera	2	2	1	3	-	**8**
Senterada	1	2	1	6	2	**12**
Talarn	9	5	5	17	2	**38**
Torre de Cabdella, la	9	6	4	18	3	**40**
Tremp	46	80	132	232	58	**548**
Total comarca	**123**	**165**	**251**	**470**	**101**	**1 110**

Font: Institut d'Estadística de Catalunya.
(1) Llevat del comerç al detall.

25.15 Localització de l'activitat econòmica. 1997.
Empreses. Per règim jurídic.

	Persona física	Societat anònima	Societat limitada	Comunitat de béns	Societat cooperativa	Altres	**Total**
Abella de la Conca	3	-	-	-	-	1	**4**
Castell de Mur	4	-	1	-	-	-	**5**
Conca de Dalt	3	-	1	-	-	-	**4**
Gavet de la Conca	5	1	1	1	1	1	**10**
Isona i Conca Dellà	57	1	12	4	3	3	**80**
Llimiana	4	-	-	-	-	-	**4**
Pobla de Segur, la	158	4	39	6	2	14	**223**
Salàs de Pallars	17	2	3	1	1	-	**24**
Sant Esteve de la Sarga	3	-	1	-	-	-	**4**
Sarroca de Bellera	6	1	-	-	-	-	**7**
Senterada	7	2	-	-	-	-	**9**
Talarn	19	1	4	1	-	1	**26**
Torre de Cabdella, la	21	-	3	-	-	2	**26**
Tremp	268	9	64	19	9	25	**394**
Total comarca	**575**	**21**	**129**	**32**	**16**	**47**	**820**

Font: Institut d'Estadística de Catalunya.

26. Pallars Sobirà

Índex de taules

26.01 Territori i població. 1998.

26.02 Evolució de la població de dret. 1975-1998.

26.03 Moviment natural de la població. 1997.

26.04 Moviments migratoris interns. Saldos destinació-procedència. 1997.

26.05 Població. Per estat civil. 1996.

26.06 Població. Per nivell d'instrucció. 1996.

26.07 Mobilitat obligada. Desplaçaments residència-treball. 1996.

26.08 Mobilitat obligada. Desplaçaments residència-estudi. 1996.

26.09 Estructura familiar. Llars. Per tipus de nucli. 1996.

26.10 Eleccions municipals. 1999.

26.11 Eleccions al Parlament de Catalunya. 1999.

26.12 Atur registrat. Març. 1998 i 1999.

26.13 Parc d'automòbils. 1998.

26.14 Localització de l'activitat econòmica.
Establiments i professionals. Per sectors. 1997.

26.15 Localització de l'activitat econòmica.
Empreses. Per règim jurídic. 1997.

Toponímia i delimitacions territorials 1975-1999

Per tal de facilitar la consulta i oferir una comparació homogènia del territori en el temps, tota la informació es presenta segons la divisió territorial vigent a 31 de desembre de 1999, independentment dels anys a què fan referència les diferents dades estadístiques.

A continuació es detallen els principals canvis en la toponímia i en les delimitacions territorials produïts durant el període de referència.

Municipi	Data	Canvi produït
Altron	13.04.76	s'agrega al municipi de Sort
Guingueta d'Àneu, la	2.02.89	rebia anteriorment el nom de la Guingueta i Jou

Estructura de la població. Per sexes i edats. 1996.

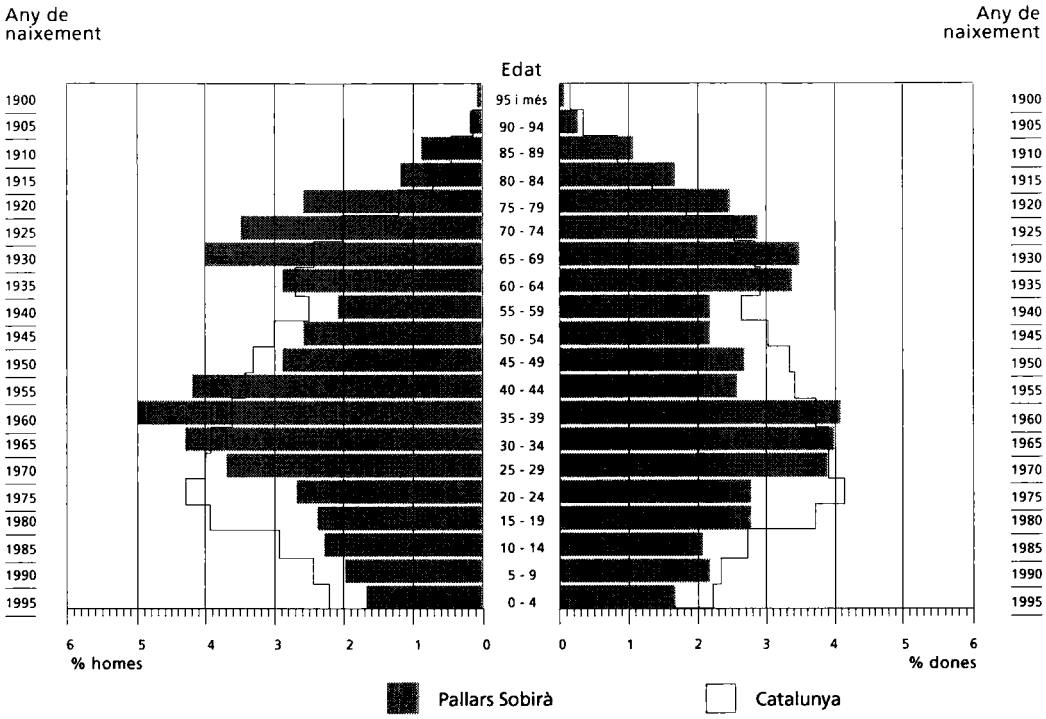

Població ocupada. Per branques d'activitat. 1996.

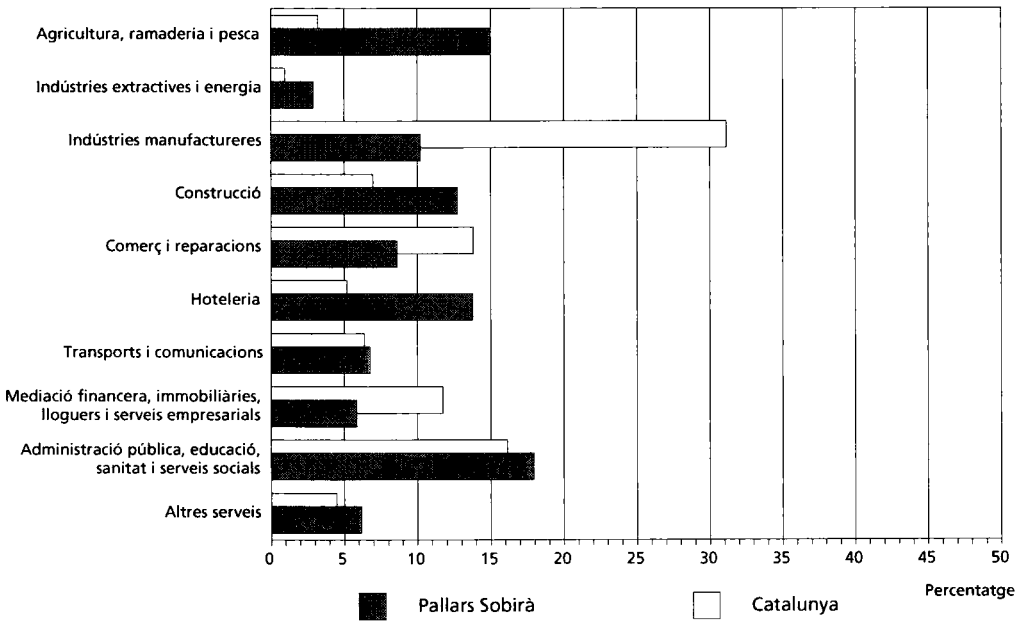

26.01 Territori i població. 1998.

	Altitud metres	Superfície km²	Població habitants	Densitat hab./km²
Alins	1 048	183,8	288	1,6
Alt Àneu	1 076	193,8	394	2,0
Baix Pallars	591	128,8	340	2,6
Espot	1 318	97,2	276	2,8
Esterri d'Àneu	957	8,5	632	74,4
Esterri de Cardós	1 212	16,5	72	4,4
Farrera	1 294	63,5	86	1,4
Guingueta d'Àneu, la	919	108,0	290	2,7
Lladorre	1 052	147,0	207	1,4
Llavorsí	811	68,9	286	4,2
Rialp	725	63,0	535	8,5
Soriguera	1 192	105,7	298	2,8
Sort	692	105,1	1 715	16,3
Tírvia	991	8,8	122	13,9
Vall de Cardós	898	56,6	324	5,7
Total comarca	..	**1 355,2**	**5 865**	**4,3**

Font: Institut d'Estadística de Catalunya.
Institut Cartogràfic de Catalunya.

26.02 Evolució de la població de dret. 1975-1998.

	1975	1981	1986	1991	1996	1998
Alins	347	313	294	307	287	288
Alt Àneu	356	322	333	351	375	394
Baix Pallars	520	451	413	350	351	340
Espot	234	227	224	243	272	276
Esterri d'Àneu	576	566	586	496	611	632
Esterri de Cardós	72	56	64	66	80	72
Farrera	76	75	89	88	88	86
Guingueta d'Àneu, la	292	264	261	268	270	290
Lladorre	211	183	217	214	212	207
Llavorsí	358	295	279	268	273	286
Rialp	489	415	437	466	527	535
Soriguera	329	260	291	290	309	298
Sort	1 599	1 548	1 543	1 571	1 718	1 715
Tírvia	138	106	109	107	116	122
Vall de Cardós	518	369	324	333	326	324
Total comarca	**6 115**	**5 450**	**5 464**	**5 418**	**5 815**	**5 865**

Font: Institut d'Estadística de Catalunya.

26.03 Moviment natural de la població. 1997.

	Naixements	Defuncions	**Creixement natural**	Matrimonis
Alins	2	5	**- 3**	-
Alt Àneu	2	6	**- 4**	1
Baix Pallars	2	7	**- 5**	1
Espot	3	1	**2**	1
Esterri d'Àneu	8	8	**-**	4
Esterri de Cardós	-	-	**-**	-
Farrera	1	2	**- 1**	-
Guingueta d'Àneu, la	2	3	**- 1**	1
Lladorre	2	1	**1**	-
Llavorsí	3	5	**- 2**	1
Rialp	4	5	**- 1**	3
Soriguera	2	2	**-**	1
Sort	15	19	**- 4**	5
Tírvia	1	-	**1**	-
Vall de Cardós	4	1	**3**	1
Total comarca	**51**	**65**	**- 14**	**19**

Font: Institut d'Estadística de Catalunya.

26.04 Moviments migratoris interns. 1997. Saldos destinació-procedència.

	Resta de la comarca	Resta de Catalunya	Resta d'Espanya	**Total saldo**
Alins	- 1	- 1	-	**- 2**
Alt Àneu	- 2	3	-	**1**
Baix Pallars	4	-	-	**4**
Espot	-	- 1	- 2	**- 3**
Esterri d'Àneu	6	11	1	**18**
Esterri de Cardós	-	1	-	**1**
Farrera	-	-	-	**-**
Guingueta d'Àneu, la	1	15	1	**17**
Lladorre	- 1	- 2	-	**- 3**
Llavorsí	1	10	- 1	**10**
Rialp	2	8	-	**10**
Soriguera	7	- 8	-	**- 1**
Sort	- 11	13	- 4	**- 2**
Tírvia	- 4	4	-	**-**
Vall de Cardós	- 2	- 5	-	**- 7**
Total comarca	**-**	**48**	**- 5**	**43**

Font: Institut d'Estadística de Catalunya.

26.05 Població. 1996.
Per estat civil.

	Solters/res	Casats/des	Vidus/idues	Separats/des	Divorciats/des	Total
Alins	103	149	32	1	2	**287**
Alt Àneu	156	188	27	3	1	**375**
Baix Pallars	132	170	40	7	2	**351**
Espot	111	141	19	1	-	**272**
Esterri d'Àneu	246	305	52	3	5	**611**
Esterri de Cardós	28	45	7	-	-	**80**
Farrera	47	34	7	-	-	**88**
Guingueta d'Àneu, la	97	141	28	2	2	**270**
Lladorre	75	112	22	3	-	**212**
Llavorsí	108	141	22	-	2	**273**
Rialp	226	242	48	6	5	**527**
Soriguera	126	155	28	-	-	**309**
Sort	741	825	120	22	10	**1 718**
Tírvia	44	66	5	1	-	**116**
Vall de Cardós	136	169	18	3	-	**326**
Total comarca	**2 376**	**2 883**	**475**	**52**	**29**	**5 815**

Font: Institut d'Estadística de Catalunya.

26.06 Població. 1996.
Per nivell d'instrucció.

	Nivell d'estudis (%)				Població de 10 anys i més
	sense titulació	primaris	secundaris	universitaris	
Alins	16,79	57,09	16,04	10,07	**268**
Alt Àneu	12,21	54,07	22,09	11,63	**344**
Baix Pallars	27,30	37,69	22,26	12,76	**337**
Espot	12,45	49,81	31,13	6,61	**257**
Esterri d'Àneu	7,73	49,31	25,09	17,87	**582**
Esterri de Cardós	16,22	47,30	25,68	10,81	**74**
Farrera	17,50	62,50	15,00	5,00	**80**
Guingueta d'Àneu, la	5,22	62,65	21,69	10,44	**249**
Lladorre	15,31	63,78	14,80	6,12	**196**
Llavorsí	14,74	56,18	19,92	9,16	**251**
Rialp	9,49	58,02	23,00	9,49	**474**
Soriguera	11,62	60,21	22,18	5,99	**284**
Sort	15,11	53,03	20,40	11,47	**1 569**
Tírvia	19,81	53,77	18,87	7,55	**106**
Vall de Cardós	32,55	37,58	14,77	15,10	**298**
Total comarca	**14,81**	**52,80**	**21,23**	**11,16**	**5 369**

Font: Institut d'Estadística de Catalunya.

26.07 Mobilitat obligada. 1996.
Desplaçaments residència-treball.

	Dins del municipi (a)	A altres municipis de la comarca (b)	Fora de la comarca (c)	Des d'altres municipis de la comarca (d)	Des d'altres comarques (e)	Saldo (f)=(d+e)-(b+c)
Alins	66	15	32	2	-	- 45
Alt Àneu	61	37	47	21	3	- 60
Baix Pallars	66	13	66	2	3	- 74
Espot	81	20	30	16	10	- 24
Esterri d'Àneu	161	46	68	57	19	- 38
Esterri de Cardós	14	5	10	-	-	- 15
Farrera	5	11	9	-	-	- 20
Guingueta d'Àneu, la	55	22	29	20	4	- 27
Lladorre	38	16	27	1	3	- 39
Llavorsí	72	17	18	50	10	25
Rialp	133	49	38	90	25	28
Soriguera	67	49	21	5	2	- 63
Sort	504	94	115	137	57	- 15
Tírvia	24	10	7	2	1	- 14
Vall de Cardós	73	15	31	16	5	- 25
Total comarca	**1 420**	**419**	**548**	**419**	**142**	**- 406**

Font: Institut d'Estadística de Catalunya.

26.08 Mobilitat obligada. 1996.
Desplaçaments residència-estudi.

	Dins del municipi (a)	A altres municipis de la comarca (b)	Fora de la comarca (c)	Des d'altres municipis de la comarca (d)	Des d'altres comarques (e)	Saldo (f)=(d+e)-(b+c)
Alins	11	14	8	-	-	- 22
Alt Àneu	10	31	33	-	1	- 63
Baix Pallars	-	19	20	-	-	- 39
Espot	-	15	25	-	-	- 40
Esterri d'Àneu	59	-	52	75	2	25
Esterri de Cardós	-	12	-	-	-	- 12
Farrera	-	14	1	-	-	- 15
Guingueta d'Àneu, la	2	29	13	-	-	- 42
Lladorre	-	19	7	-	-	- 26
Llavorsí	16	12	6	-	-	- 18
Rialp	34	46	23	2	-	- 67
Soriguera	-	26	16	-	-	- 42
Sort	223	2	97	146	8	55
Tírvia	9	8	3	-	-	- 11
Vall de Cardós	21	9	26	33	-	- 2
Total comarca	**385**	**256**	**330**	**256**	**11**	**- 319**

Font: Institut d'Estadística de Catalunya.

26.09 Estructura familiar. 1996.
Llars. Per tipus de nucli.

	Sense nucli		Amb un nucli				
			parelles				
	amb una persona	amb dues o més	sense fills	amb fills	pare o mare amb fills	Amb dos nuclis o més	**Total**
Alins	28	7	16	40	11	3	**105**
Alt Àneu	46	7	17	49	18	6	**143**
Baix Pallars	52	8	20	39	17	6	**142**
Espot	26	7	11	29	13	10	**96**
Esterri d'Àneu	55	9	47	91	19	4	**225**
Esterri de Cardós	7	1	3	10	1	4	**26**
Farrera	12	1	6	9	5	1	**34**
Guingueta d'Àneu, la	40	4	21	30	12	4	**111**
Lladorre	38	4	6	19	15	6	**88**
Llavorsí	32	5	19	38	13	4	**111**
Rialp	43	8	24	71	20	13	**179**
Soriguera	33	4	20	36	5	10	**108**
Sort	132	20	111	232	77	31	**603**
Tírvia	9	3	8	16	4	3	**43**
Vall de Cardós	36	10	15	53	7	3	**124**
Total comarca	**589**	**98**	**344**	**762**	**237**	**108**	**2 138**

Font: Institut d'Estadística de Catalunya.

26.10 Eleccions municipals.
13 de juny de 1999.

			Vots a partits (%)					
	Electors	**Participació**	PSC	CIU	PP	ERC	IC	Altres
Alins	295	**72,88**	-	56,46	14,35	-	-	29,19
Alt Àneu	392	**76,02**	-	22,97	0,68	-	-	76,35
Baix Pallars	349	**79,94**	-	36,26	-	-	-	63,74
Espot	279	**85,66**	-	48,51	51,49	-	-	-
Esterri d'Àneu	596	**84,56**	-	45,79	-	-	-	54,21
Esterri de Cardós	:	:	:	:	:	:	:	:
Farrera	:	:	:	:	:	:	:	:
Guingueta d'Àneu, la	294	**78,23**	-	60,44	-	-	-	39,56
Lladorre	:	:	:	:	:	:	:	:
Llavorsí	292	**82,53**	-	51,27	-	-	-	48,73
Rialp	471	**74,10**	-	59,64	10,98	-	-	29,38
Soriguera	301	**67,44**	-	44,00	-	-	-	56,00
Sort	1 533	**77,50**	-	69,50	5,04	-	-	25,46
Tírvia	:	:	:	:	:	:	:	:
Vall de Cardós	293	**79,52**	-	29,02	39,29	-	-	31,70
Total comarca	**5 095**	**78,10**	**-**	**52,40**	**8,69**	**-**	**-**	**38,90**

Font: Generalitat de Catalunya. Departament de Governació i Relacions Institucionals.

26.11 Eleccions al Parlament de Catalunya.
17 d'octubre de 1999.

	Electors	Participació	Vots a partits (%) PSC	CIU	PP	ERC	IC[1]
Alins	259	**71,04**	32,97	53,30	4,95	8,79	-
Alt Àneu	352	**64,77**	48,02	44,05	1,76	5,29	-
Baix Pallars	336	**64,58**	35,94	50,23	1,84	11,52	-
Espot	271	**62,73**	16,67	63,69	10,71	8,93	-
Esterri d'Àneu	568	**68,31**	37,08	44,91	1,83	15,14	-
Esterri de Cardós	63	**66,67**	42,86	57,14	-	-	-
Farrera	66	**81,82**	11,11	72,22	-	12,96	-
Guingueta d'Àneu, la	251	**67,33**	28,99	56,80	3,55	9,47	-
Lladorre	214	**62,62**	23,13	55,22	0,75	19,40	-
Llavorsí	253	**73,52**	38,59	47,28	3,80	8,70	-
Rialp	438	**68,95**	31,89	49,83	4,65	9,63	-
Soriguera	276	**54,71**	46,67	45,33	2,67	4,67	-
Sort	1 453	**70,20**	24,20	56,08	4,98	13,05	-
Tírvia	102	**76,47**	42,31	42,31	7,69	6,41	-
Vall de Cardós	269	**68,77**	26,52	38,67	22,10	11,05	-
Total comarca	**5 171**	**67,84**	**31,15**	**51,50**	**4,89**	**11,02**	**-**

Font: Generalitat de Catalunya. Departament de Governació i Relacions Institucionals.
(1) IC – Verds (Iniciativa per Catalunya – Verds) es presentava en coalició amb el PSC – CC (Partit dels Socialistes de Catalunya – Ciutadans pel Canvi) a les demarcacions de Girona, Lleida i Tarragona.

26.12 Atur registrat. 1998 i 1999.
Març.

	1998	1999	**Variació absoluta**	Variació relativa
Alins	3	1	**- 2**	- 66,67
Alt Àneu	5	1	**- 4**	- 80,00
Baix Pallars	7	7	**-**	-
Espot	3	2	**- 1**	- 33,33
Esterri d'Àneu	6	11	**5**	83,33
Esterri de Cardós	1	-	**- 1**	- 100,00
Farrera	-	-	**-**	-
Guingueta d'Àneu, la	1	1	**-**	-
Lladorre	4	-	**- 4**	- 100,00
Llavorsí	8	7	**- 1**	- 12,50
Rialp	15	5	**- 10**	- 66,67
Soriguera	2	1	**- 1**	- 50,00
Sort	40	26	**- 14**	- 35,00
Tírvia	2	2	**-**	-
Vall de Cardós	6	5	**- 1**	- 16,67
Total comarca	**103**	**69**	**- 34**	**- 33,01**

Font: Generalitat de Catalunya. Departament de Treball.

26.13 Parc d'automòbils. 1998.

	Turismes	Motocicletes	Camions i furgonetes	Tractors industrials	Autobusos i altres	Total
Alins	75	8	42	-	8	**133**
Alt Àneu	126	12	67	1	7	**213**
Baix Pallars	143	23	70	-	2	**238**
Espot	118	20	55	-	3	**196**
Esterri d'Àneu	246	27	97	-	8	**378**
Esterri de Cardós	37	5	20	-	-	**62**
Farrera	34	5	32	3	4	**78**
Guingueta d'Àneu, la	107	6	59	6	24	**202**
Lladorre	83	3	41	-	6	**133**
Llavorsí	92	9	46	-	7	**154**
Rialp	186	28	77	1	16	**308**
Soriguera	94	11	51	-	9	**165**
Sort	755	71	323	2	50	**1 201**
Tírvia	46	2	23	-	3	**74**
Vall de Cardós	149	22	69	1	16	**257**
Total comarca	**2 291**	**252**	**1 072**	**14**	**163**	**3 792**

Font: Generalitat de Catalunya. Departament de Política Territorial i Obres Públiques.

26.14 Localització de l'activitat econòmica. 1997.
Establiments i professionals. Per sectors.

	Indústria	Construcció	Comerç al detall	Serveis[1]	Professionals i artistes	Total
Alins	2	5	1	22	1	**31**
Alt Àneu	1	8	1	18	-	**28**
Baix Pallars	1	7	1	8	2	**19**
Espot	2	1	6	41	1	**51**
Esterri d'Àneu	2	19	23	41	8	**93**
Esterri de Cardós	-	1	-	1	-	**2**
Farrera	-	1	-	2	-	**3**
Guingueta d'Àneu, la	3	7	-	9	3	**22**
Lladorre	1	3	-	7	-	**11**
Llavorsí	4	5	8	18	2	**37**
Rialp	7	19	16	31	6	**79**
Soriguera	1	2	1	14	-	**18**
Sort	14	48	49	128	35	**274**
Tírvia	1	-	1	5	-	**7**
Vall de Cardós	8	10	7	24	2	**51**
Total comarca	**47**	**136**	**114**	**369**	**60**	**726**

Font: Institut d'Estadística de Catalunya.
(1) Llevat del comerç al detall.

26.15 Localització de l'activitat econòmica. 1997.
Empreses. Per règim jurídic.

	Persona física	Societat anònima	Societat limitada	Comunitat de béns	Societat cooperativa	Altres	**Total**
Alins	21	-	3	1	1	-	**26**
Alt Àneu	18	-	8	-	1	-	**27**
Baix Pallars	11	-	2	-	-	1	**14**
Espot	29	1	2	-	-	3	**35**
Esterri d'Àneu	48	1	11	1	-	3	**64**
Esterri de Cardós	2	-	-	-	-	-	**2**
Farrera	-	-	1	-	-	1	**2**
Guingueta d'Àneu, la	8	2	3	-	-	1	**14**
Lladorre	4	1	2	-	-	-	**7**
Llavorsí	12	-	6	1	1	-	**20**
Rialp	31	4	9	1	-	3	**48**
Soriguera	12	-	2	-	-	1	**15**
Sort	117	7	41	2	2	16	**185**
Tírvia	7	-	1	-	-	-	**8**
Vall de Cardós	29	1	5	1	1	3	**40**
Total comarca	**349**	**17**	**96**	**7**	**6**	**32**	**507**

Font: Institut d'Estadística de Catalunya.

27. Pla d'Urgell

Índex de taules

27.01 Territori i població. 1998.

27.02 Evolució de la població de dret. 1975-1998.

27.03 Moviment natural de la població. 1997.

27.04 Moviments migratoris interns. Saldos destinació-procedència. 1997.

27.05 Població. Per estat civil. 1996.

27.06 Població. Per nivell d'instrucció. 1996.

27.07 Mobilitat obligada. Desplaçaments residència-treball. 1996.

27.08 Mobilitat obligada. Desplaçaments residència-estudi. 1996.

27.09 Estructura familiar. Llars. Per tipus de nucli. 1996.

27.10 Eleccions municipals. 1999.

27.11 Eleccions al Parlament de Catalunya. 1999.

27.12 Atur registrat. Març. 1998 i 1999.

27.13 Parc d'automòbils. 1998.

27.14 Localització de l'activitat econòmica.
Establiments i professionals. Per sectors. 1997.

27.15 Localització de l'activitat econòmica.
Empreses. Per règim jurídic. 1997.

Toponímia i delimitacions territorials 1975-1999

Per tal de facilitar la consulta i oferir una comparació homogènia del territori en el temps, tota la informació es presenta segons la divisió territorial vigent a 31 de desembre de 1999, independentment dels anys a què fan referència les diferents dades estadístiques.

A continuació es detallen els principals canvis en la toponímia i en les delimitacions territorials produïts durant el període de referència.

Municipi	Data	Canvi produït
Barbens	16.05.88	se segrega de la comarca de l'Urgell
Bell-lloc d'Urgell	5.02.88	rebia anteriorment el nom de Bell-lloch
	16.05.88	se segrega de la comarca del Segrià
Bellvís	16.05.88	se segrega de la comarca de la Noguera
Castellnou de Seana	16.05.88	se segrega de la comarca de l'Urgell
Fondarella	16.05.88	se segrega de la comarca del Segrià
Golmés	16.05.88	se segrega de la comarca del Segrià
Ivars d'Urgell	11.02.83	rebia anteriorment el nom d'Ibars d'Urgell
	16.05.88	se segrega de la comarca de l'Urgell
Linyola	16.05.88	se segrega de la comarca de la Noguera
Miralcamp	16.05.88	se segrega de la comarca del Segrià
Mollerussa	16.05.88	se segrega de la comarca del Segrià
Palau d'Anglesola, el	16.05.88	se segrega de la comarca del Segrià
Poal, el	16.05.88	se segrega de la comarca de la Noguera
Sidamon	11.02.83	rebia anteriorment el nom de Sidamunt
	16.05.88	se segrega de la comarca del Segrià
Torregrossa	16.05.88	se segrega de la comarca de les Garrigues
Vila-sana	16.05.88	se segrega de la comarca de l'Urgell
Vilanova de Bellpuig	16.05.88	se segrega de la comarca de l'Urgell

Estructura de la població. Per sexes i edats. 1996.

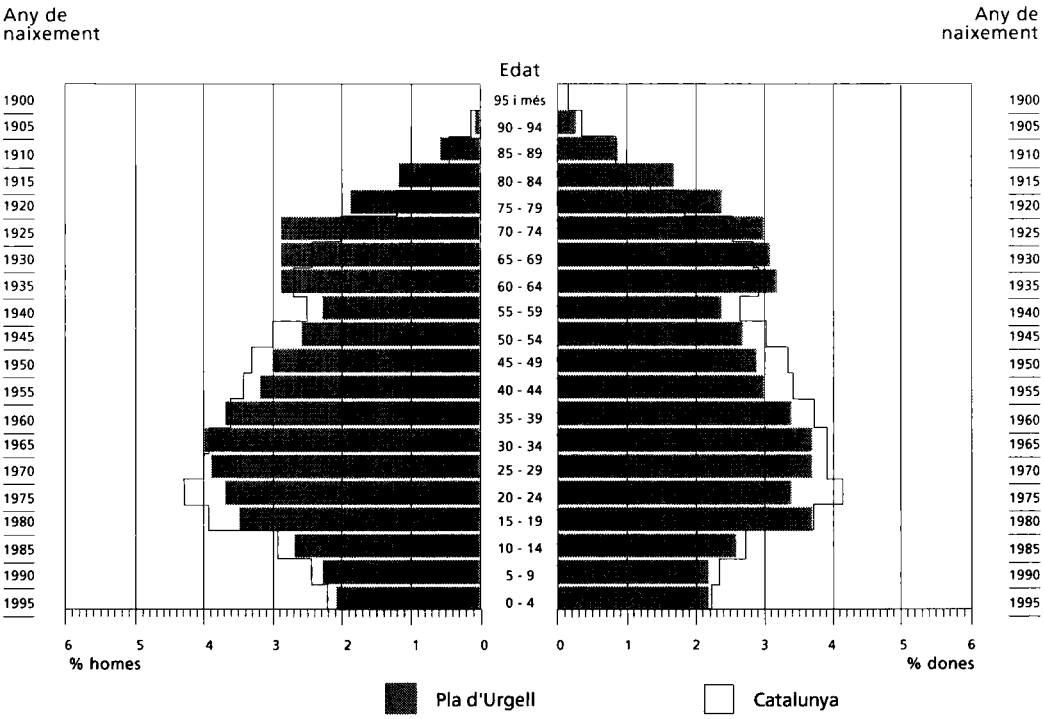

Població ocupada. Per branques d'activitat. 1996.

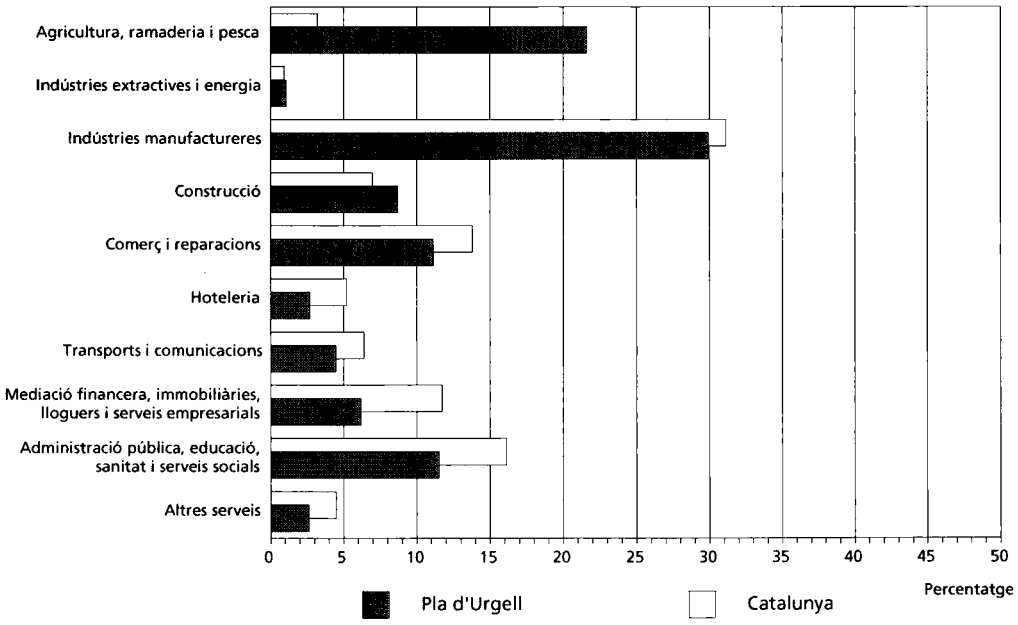

27.01 Territori i població. 1998.

	Altitud metres	Superfície km²	Població habitants	Densitat hab./km²
Barbens	283	7,3	754	103,3
Bell-lloc d'Urgell	196	35,1	2 106	60,0
Bellvís	207	46,2	2 171	47,0
Castellnou de Seana	269	16,3	726	44,5
Fondarella	243	5,4	686	127,0
Golmés	275	16,6	1 275	76,8
Ivars d'Urgell	265	24,3	1 699	69,9
Linyola	248	28,8	2 391	83,0
Miralcamp	287	14,6	1 239	84,9
Mollerussa	250	7,1	9 477	1 334,8
Palau d'Anglesola, el	250	12,3	1 630	132,5
Poal, el	216	8,9	625	70,2
Sidamon	232	8,1	476	58,8
Torregrossa	232	40,5	2 238	55,3
Vila-sana	249	19,3	530	27,5
Vilanova de Bellpuig	290	13,8	1 163	84,3
Total comarca	..	**304,5**	**29 186**	**95,8**

Font: Institut d'Estadística de Catalunya.
Institut Cartogràfic de Catalunya.

27.02 Evolució de la població de dret. 1975-1998.

	1975	1981	1986	1991	1996	1998
Barbens	774	794	825	793	752	754
Bell-lloc d'Urgell	2 199	2 178	2 208	2 180	2 119	2 106
Bellvís	2 549	2 460	2 341	2 254	2 161	2 171
Castellnou de Seana	814	812	790	748	738	726
Fondarella	550	516	547	634	653	686
Golmés	1 247	1 293	1 243	1 280	1 276	1 275
Ivars d'Urgell	1 920	1 865	1 802	1 744	1 715	1 699
Linyola	2 319	2 327	2 383	2 385	2 385	2 391
Miralcamp	1 239	1 194	1 203	1 197	1 254	1 239
Mollerussa	7 508	8 350	8 462	8 966	9 400	9 477
Palau d'Anglesola, el	1 681	1 672	1 635	1 609	1 623	1 630
Poal, el	751	728	689	646	629	625
Sidamon	468	447	458	444	455	476
Torregrossa	2 377	2 341	2 270	2 200	2 239	2 238
Vila-sana	546	556	543	525	533	530
Vilanova de Bellpuig	1 304	1 273	1 276	1 197	1 184	1 163
Total comarca	**28 246**	**28 806**	**28 675**	**28 802**	**29 116**	**29 186**

Font: Institut d'Estadística de Catalunya.

27.03 Moviment natural de la població. 1997.

	Naixements	Defuncions	**Creixement natural**	Matrimonis
Barbens	2	9	**- 7**	6
Bell-lloc d'Urgell	20	26	**- 6**	11
Bellvís	13	30	**- 17**	16
Castellnou de Seana	1	10	**- 9**	2
Fondarella	4	1	**3**	1
Golmés	10	12	**- 2**	5
Ivars d'Urgell	9	17	**- 8**	4
Linyola	22	29	**- 7**	12
Miralcamp	11	18	**- 7**	2
Mollerussa	100	100	**-**	72
Palau d'Anglesola, el	15	16	**- 1**	5
Poal, el	4	5	**- 1**	2
Sidamon	3	8	**- 5**	3
Torregrossa	12	28	**- 16**	7
Vila-sana	7	4	**3**	1
Vilanova de Bellpuig	8	13	**- 5**	3
Total comarca	**241**	**326**	**- 85**	**152**

Font: Institut d'Estadística de Catalunya.

27.04 Moviments migratoris interns. 1997.
Saldos destinació-procedència.

	Resta de la comarca	Resta de Catalunya	Resta d'Espanya	**Total saldo**
Barbens	-	10	-	**10**
Bell-lloc d'Urgell	- 7	- 23	- 1	**- 31**
Bellvís	- 2	3	1	**2**
Castellnou de Seana	1	- 13	- 2	**- 14**
Fondarella	14	- 10	-	**4**
Golmés	- 3	- 5	- 3	**- 11**
Ivars d'Urgell	- 16	- 14	2	**- 28**
Linyola	- 6	22	-	**16**
Miralcamp	2	1	- 5	**- 2**
Mollerussa	1	- 12	5	**- 6**
Palau d'Anglesola, el	6	4	-	**10**
Poal, el	-	- 2	-	**- 2**
Sidamon	15	-	2	**17**
Torregrossa	9	10	-	**19**
Vila-sana	- 7	5	-	**- 2**
Vilanova de Bellpuig	- 7	6	- 1	**- 2**
Total comarca	**-**	**- 18**	**- 2**	**- 20**

Font: Institut d'Estadística de Catalunya.

27.05 Població. 1996.
Per estat civil.

	Solters/res	Casats/des	Vidus/ídues	Separats/des	Divorciats/des	Total
Barbens	283	385	76	5	3	**752**
Bell-lloc d'Urgell	802	1 101	175	26	15	**2 119**
Bellvís	780	1 147	209	17	8	**2 161**
Castellnou de Seana	279	366	84	1	8	**738**
Fondarella	269	327	49	5	3	**653**
Golmés	476	678	111	9	2	**1 276**
Ivars d'Urgell	607	950	142	12	4	**1 715**
Linyola	951	1 211	195	22	6	**2 385**
Miralcamp	521	633	84	12	4	**1 254**
Mollerussa	3 863	4 755	591	135	56	**9 400**
Palau d'Anglesola, el	617	853	132	14	7	**1 623**
Poal, el	226	336	62	2	3	**629**
Sidamon	168	237	36	6	8	**455**
Torregrossa	811	1 210	206	9	3	**2 239**
Vila-sana	199	286	42	6	-	**533**
Vilanova de Bellpuig	429	646	98	10	1	**1 184**
Total comarca	**11 281**	**15 121**	**2 292**	**291**	**131**	**29 116**

Font: Institut d'Estadística de Catalunya.

27.06 Població. 1996.
Per nivell d'instrucció.

	Nivell d'estudis (%)				Població de 10 anys i més
	sense titulació	primaris	secundaris	universitaris	
Barbens	7,10	72,44	12,93	7,53	**704**
Bell-lloc d'Urgell	15,39	56,87	21,02	6,71	**1 936**
Bellvís	20,55	55,62	16,32	7,51	**2 010**
Castellnou de Seana	4,20	78,26	10,43	7,10	**690**
Fondarella	12,94	61,51	16,81	8,74	**595**
Golmés	11,46	67,74	14,86	5,94	**1 178**
Ivars d'Urgell	6,96	70,41	15,74	6,90	**1 595**
Linyola	4,32	75,18	14,23	6,27	**2 200**
Miralcamp	9,24	70,07	15,45	5,24	**1 126**
Mollerussa	16,56	54,59	20,87	7,98	**8 395**
Palau d'Anglesola, el	4,31	66,58	22,35	6,77	**1 463**
Poal, el	21,93	55,61	15,09	7,37	**570**
Sidamon	3,97	66,82	22,90	6,31	**428**
Torregrossa	6,08	74,66	13,61	5,65	**2 072**
Vila-sana	5,54	72,28	17,66	4,52	**487**
Vilanova de Bellpuig	5,86	70,42	16,77	6,94	**1 109**
Total comarca	**11,77**	**63,40**	**17,80**	**7,03**	**26 558**

Font: Institut d'Estadística de Catalunya.

27.07 Mobilitat obligada. 1996.
Desplaçaments residència-treball.

	Dins del municipi (a)	A altres municipis de la comarca (b)	Fora de la comarca (c)	Des d'altres municipis de la comarca (d)	Des d'altres comarques (e)	Saldo (f)=(d+e)-(b+c)
Barbens	163	27	104	11	20	- 100
Bell-lloc d'Urgell	416	111	213	51	139	- 134
Bellvís	491	92	185	59	85	- 133
Castellnou de Seana	195	29	39	8	32	- 28
Fondarella	89	103	43	200	16	70
Golmés	230	130	73	229	63	89
Ivars d'Urgell	361	59	162	63	88	- 70
Linyola	631	132	195	34	53	- 240
Miralcamp	228	145	55	208	149	157
Mollerussa	2 335	685	651	844	891	399
Palau d'Anglesola, el	328	173	82	77	38	- 140
Poal, el	120	42	49	22	10	- 59
Sidamon	92	51	42	61	24	- 8
Torregrossa	516	63	159	25	64	- 133
Vila-sana	115	50	30	42	14	- 24
Vilanova de Bellpuig	249	56	101	14	25	- 118
Total comarca	**6 559**	**1 948**	**2 183**	**1 948**	**1 711**	**- 472**

Font: Institut d'Estadística de Catalunya.

27.08 Mobilitat obligada. 1996.
Desplaçaments residència-estudi.

	Dins del municipi (a)	A altres municipis de la comarca (b)	Fora de la comarca (c)	Des d'altres municipis de la comarca (d)	Des d'altres comarques (e)	Saldo (f)=(d+e)-(b+c)
Barbens	56	6	66	-	2	- 70
Bell-lloc d'Urgell	195	98	124	-	14	- 208
Bellvís	171	52	116	7	5	- 156
Castellnou de Seana	51	16	63	-	-	- 79
Fondarella	27	86	25	-	-	- 111
Golmés	98	78	73	-	-	- 151
Ivars d'Urgell	127	13	153	-	-	- 166
Linyola	227	86	114	6	1	- 193
Miralcamp	144	56	44	1	-	- 99
Mollerussa	1 548	7	422	684	247	502
Palau d'Anglesola, el	167	52	81	25	-	- 108
Poal, el	52	32	16	-	1	- 47
Sidamon	18	30	26	-	1	- 55
Torregrossa	189	63	128	4	-	- 187
Vila-sana	43	25	15	1	-	- 39
Vilanova de Bellpuig	86	28	101	-	-	- 129
Total comarca	**3 199**	**728**	**1 567**	**728**	**271**	**- 1 296**

Font: Institut d'Estadística de Catalunya.

27.09 Estructura familiar. 1996.
Llars. Per tipus de nucli.

	Sense nucli		Amb un nucli				
			parelles				
	amb una persona	amb dues o més	sense fills	amb fills	pare o mare amb fills	Amb dos nuclis o més	**Total**
Barbens	48	7	44	109	21	17	**246**
Bell-lloc d'Urgell	97	14	175	318	63	31	**698**
Bellvís	169	14	177	311	49	44	**764**
Castellnou de Seana	67	5	44	109	24	13	**262**
Fondarella	25	3	33	115	20	7	**203**
Golmés	57	5	83	186	28	34	**393**
Ivars d'Urgell	82	6	152	243	33	37	**553**
Linyola	111	16	158	348	67	54	**754**
Miralcamp	51	7	84	173	34	32	**381**
Mollerussa	460	52	633	1 619	234	98	**3 096**
Palau d'Anglesola, el	74	12	109	267	30	26	**518**
Poal, el	38	3	46	86	19	16	**208**
Sidamon	27	-	36	58	19	12	**152**
Torregrossa	102	22	179	302	57	63	**725**
Vila-sana	24	4	38	77	16	13	**172**
Vilanova de Bellpuig	65	7	91	175	20	29	**387**
Total comarca	**1 497**	**177**	**2 082**	**4 496**	**734**	**526**	**9 512**

Font: Institut d'Estadística de Catalunya.

27.10 Eleccions municipals.
13 de juny de 1999.

			Vots a partits (%)					
	Electors	**Participació**	PSC	CIU	PP	ERC	IC	Altres
Barbens	688	**86,48**	15,93	38,31	12,88	-	-	32,88
Bell-lloc d'Urgell	1 762	**79,68**	-	38,51	6,65	-	-	54,84
Bellvís	1 931	**73,69**	-	58,99	-	41,01	-	-
Castellnou de Seana	630	**74,92**	-	60,00	-	40,00	-	-
Fondarella	565	**76,81**	-	84,60	-	-	-	15,40
Golmés	1 121	**74,22**	29,07	-	12,25	-	-	58,68
Ivars d'Urgell	1 465	**80,48**	-	60,82	-	39,18	-	-
Linyola	2 026	**84,35**	-	40,96	-	14,77	-	44,26
Miralcamp	1 057	**86,00**	29,45	60,73	-	9,82	-	-
Mollerussa	7 809	**64,89**	31,95	53,92	5,55	8,58	-	-
Palau d'Anglesola, el	1 368	**73,46**	-	61,99	-	38,01	-	-
Poal, el	512	**68,95**	-	100,00	-	-	-	-
Sidamon	429	**83,45**	-	58,69	-	-	-	41,31
Torregrossa	1 929	**82,22**	29,71	42,45	10,24	10,63	-	6,98
Vila-sana	447	**61,30**	-	100,00	-	-	-	-
Vilanova de Bellpuig	1 024	**75,39**	-	52,39	-	47,61	-	-
Total comarca	**24 763**	**74,19**	**14,76**	**51,64**	**3,91**	**15,93**	**-**	**13,76**

Font: Generalitat de Catalunya. Departament de Governació i Relacions Institucionals.

27.11 Eleccions al Parlament de Catalunya.
17 d'octubre de 1999.

	Electors	Participació	Vots a partits (%) PSC	CIU	PP	ERC	IC[1]
Barbens	689	**65,31**	23,18	40,45	10,91	24,09	-
Bell-lloc d'Urgell	1 741	**70,07**	31,51	46,98	4,80	15,14	-
Bellvís	1 888	**64,78**	19,11	58,64	5,38	15,96	-
Castellnou de Seana	631	**68,94**	14,52	65,90	5,30	13,13	-
Fondarella	559	**67,08**	19,13	59,29	4,10	14,48	-
Golmés	1 100	**62,45**	24,89	55,96	4,57	13,99	-
Ivars d'Urgell	1 434	**75,87**	29,16	52,92	3,16	13,65	-
Linyola	1 998	**72,77**	33,48	44,63	7,96	12,65	-
Miralcamp	1 039	**71,41**	27,59	56,55	4,14	9,93	-
Mollerussa	7 727	**64,73**	28,75	53,51	6,25	10,20	-
Palau d'Anglesola, el	1 363	**68,31**	16,26	61,43	6,37	14,95	-
Poal, el	502	**75,10**	13,94	65,95	9,92	9,92	-
Sidamon	442	**75,57**	15,66	62,65	8,43	12,35	-
Torregrossa	1 883	**75,89**	35,17	43,32	13,65	6,93	-
Vila-sana	438	**66,89**	16,26	60,90	8,30	13,49	-
Vilanova de Bellpuig	1 001	**74,13**	14,89	52,73	6,69	24,32	-
Total comarca	**24 435**	**68,68**	**26,15**	**53,09**	**6,73**	**12,81**	**-**

Font: Generalitat de Catalunya. Departament de Governació i Relacions Institucionals.
(1) IC – Verds (Iniciativa per Catalunya – Verds) es presentava en coalició amb el PSC – CC (Partit dels Socialistes de Catalunya – Ciutadans pel Canvi) a les demarcacions de Girona, Lleida i Tarragona.

27.12 Atur registrat. 1998 i 1999.
Març.

	1998	1999	**Variació absoluta**	Variació relativa
Barbens	4	2	**- 2**	- 50,00
Bell-lloc d'Urgell	35	27	**- 8**	- 22,86
Bellvís	66	37	**- 29**	- 43,94
Castellnou de Seana	14	12	**- 2**	- 14,29
Fondarella	11	7	**- 4**	- 36,36
Golmés	19	16	**- 3**	- 15,79
Ivars d'Urgell	12	13	**1**	8,33
Linyola	23	19	**- 4**	- 17,39
Miralcamp	14	14	**-**	-
Mollerussa	196	179	**- 17**	- 8,67
Palau d'Anglesola, el	17	17	**-**	-
Poal, el	7	8	**1**	14,29
Sidamon	8	10	**2**	25,00
Torregrossa	22	30	**8**	36,36
Vila-sana	5	5	**-**	-
Vilanova de Bellpuig	9	8	**- 1**	- 11,11
Total comarca	**462**	**404**	**- 58**	**- 12,55**

Font: Generalitat de Catalunya. Departament de Treball.

27.13 Parc d'automòbils. 1998.

	Turismes	Motocicletes	Camions i furgonetes	Tractors industrials	Autobusos i altres	Total
Barbens	364	32	97	-	12	**505**
Bell-lloc d'Urgell	947	88	247	17	43	**1 342**
Bellvís	959	64	272	24	39	**1 358**
Castellnou de Seana	355	35	87	3	9	**489**
Fondarella	1 191	33	138	6	16	**1 384**
Golmés	619	50	195	15	24	**903**
Ivars d'Urgell	761	67	213	15	24	**1 080**
Linyola	1 087	118	251	15	38	**1 509**
Miralcamp	573	62	205	17	27	**884**
Mollerussa	4 247	346	1 025	112	195	**5 925**
Palau d'Anglesola, el	749	65	159	3	24	**1 000**
Poal, el	302	29	67	2	10	**410**
Sidamon	255	11	86	2	4	**358**
Torregrossa	918	68	265	12	28	**1 291**
Vila-sana	283	19	75	6	24	**407**
Vilanova de Bellpuig	495	51	132	11	13	**702**
Total comarca	**14 105**	**1 138**	**3 514**	**260**	**530**	**19 547**

Font: Generalitat de Catalunya. Departament de Política Territorial i Obres Públiques.

27.14 Localització de l'activitat econòmica. 1997.
Establiments i professionals. Per sectors.

	Indústria	Construcció	Comerç al detall	Serveis[1]	Professionals i artistes	Total
Barbens	3	6	16	31	5	**61**
Bell-lloc d'Urgell	23	32	28	70	8	**161**
Bellvís	31	32	36	56	10	**165**
Castellnou de Seana	8	10	12	20	2	**52**
Fondarella	10	4	13	31	-	**58**
Golmés	19	18	24	64	8	**133**
Ivars d'Urgell	13	19	17	58	9	**116**
Linyola	26	32	34	72	13	**177**
Miralcamp	15	16	7	37	5	**80**
Mollerussa	109	112	251	467	98	**1 037**
Palau d'Anglesola, el	17	29	19	38	10	**113**
Poal, el	8	6	10	18	4	**46**
Sidamon	12	6	5	14	-	**37**
Torregrossa	21	24	23	65	9	**142**
Vila-sana	3	10	4	23	3	**43**
Vilanova de Bellpuig	9	17	13	29	5	**73**
Total comarca	**327**	**373**	**512**	**1 093**	**189**	**2 494**

Font: Institut d'Estadística de Catalunya.
(1) Llevat del comerç al detall.

27.15 Localització de l'activitat econòmica. 1997.
Empreses. Per règim jurídic.

	Persona física	Societat anònima	Societat limitada	Comunitat de béns	Societat cooperativa	Altres	**Total**
Barbens	36	-	6	-	2	5	**49**
Bell-lloc d'Urgell	89	5	22	12	4	8	**140**
Bellvís	91	6	17	12	8	10	**144**
Castellnou de Seana	36	1	5	-	-	2	**44**
Fondarella	36	5	6	2	-	3	**52**
Golmés	57	6	29	3	4	4	**103**
Ivars d'Urgell	54	5	17	1	3	6	**86**
Linyola	96	4	19	5	5	15	**144**
Miralcamp	48	2	5	2	8	3	**68**
Mollerussa	398	57	193	22	15	69	**754**
Palau d'Anglesola, el	56	2	18	7	3	7	**93**
Poal, el	19	-	9	1	3	1	**33**
Sidamon	17	2	6	-	-	3	**28**
Torregrossa	90	5	17	2	7	6	**127**
Vila-sana	26	-	5	1	2	-	**34**
Vilanova de Bellpuig	48	4	11	5	2	1	**71**
Total comarca	**1 197**	**104**	**385**	**75**	**66**	**143**	**1 970**

Font: Institut d'Estadística de Catalunya.

28. Pla de l'Estany

Índex de taules

28.01 Territori i població. 1998.

28.02 Evolució de la població de dret. 1975-1998.

28.03 Moviment natural de la població. 1997.

28.04 Moviments migratoris interns. Saldos destinació-procedència. 1997.

28.05 Població. Per estat civil. 1996.

28.06 Població. Per nivell d'instrucció. 1996.

28.07 Mobilitat obligada. Desplaçaments residència-treball. 1996.

28.08 Mobilitat obligada. Desplaçaments residència-estudi. 1996.

28.09 Estructura familiar. Llars. Per tipus de nucli. 1996.

28.10 Eleccions municipals. 1999.

28.11 Eleccions al Parlament de Catalunya. 1999.

28.12 Atur registrat. Març. 1998 i 1999.

28.13 Parc d'automòbils. 1998.

28.14 Localització de l'activitat econòmica.
Establiments i professionals. Per sectors. 1997.

28.15 Localització de l'activitat econòmica.
Empreses. Per règim jurídic. 1997.

Toponímia i delimitacions territorials 1975-1999

Per tal de facilitar la consulta i oferir una comparació homogènia del territori en el temps, tota la informació es presenta segons la divisió territorial vigent a 31 de desembre de 1999, independentment dels anys a què fan referència les diferents dades estadístiques.

A continuació es detallen els principals canvis en la toponímia i en les delimitacions territorials produïts durant el període de referència.

Municipi	Data	Canvi produït
Banyoles	16.05.88	se segrega de la comarca del Gironès
Camós	16.05.88	se segrega de la comarca del Gironès
Cornellà del Terri	16.05.88	se segrega de la comarca del Gironès
Crespià	16.05.88	se segrega de la comarca del Gironès
Esponellà	16.05.88	se segrega de la comarca del Gironès
Fontcoberta	16.05.88	se segrega de la comarca del Gironès
Palol de Revardit	16.05.88	se segrega de la comarca del Gironès
Porqueres	16.05.88	se segrega de la comarca del Gironès
Sant Andreu de Terri	3.07.76	s'agrega al municipi de Cornellà del Terri
Sant Miquel de Campmajor	16.05.88	se segrega de la comarca del Gironès
Serinyà	16.05.88	se segrega de la comarca del Gironès
Vilademuls	16.05.88	se segrega de la comarca del Gironès

Estructura de la població. Per sexes i edats. 1996.

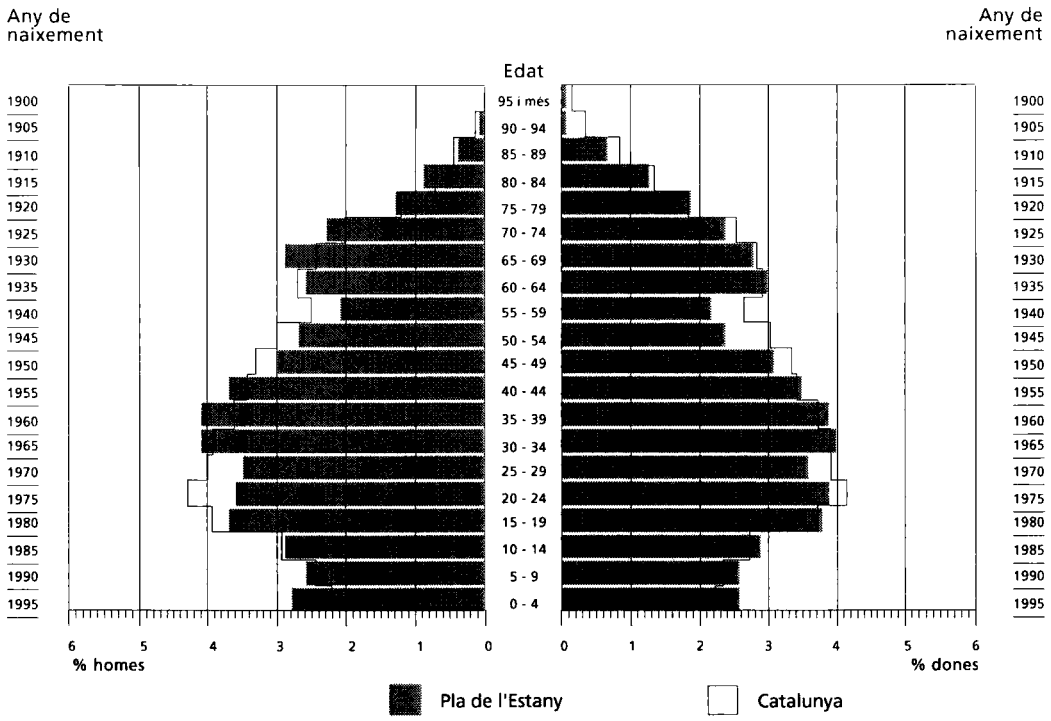

Població ocupada. Per branques d'activitat. 1996.

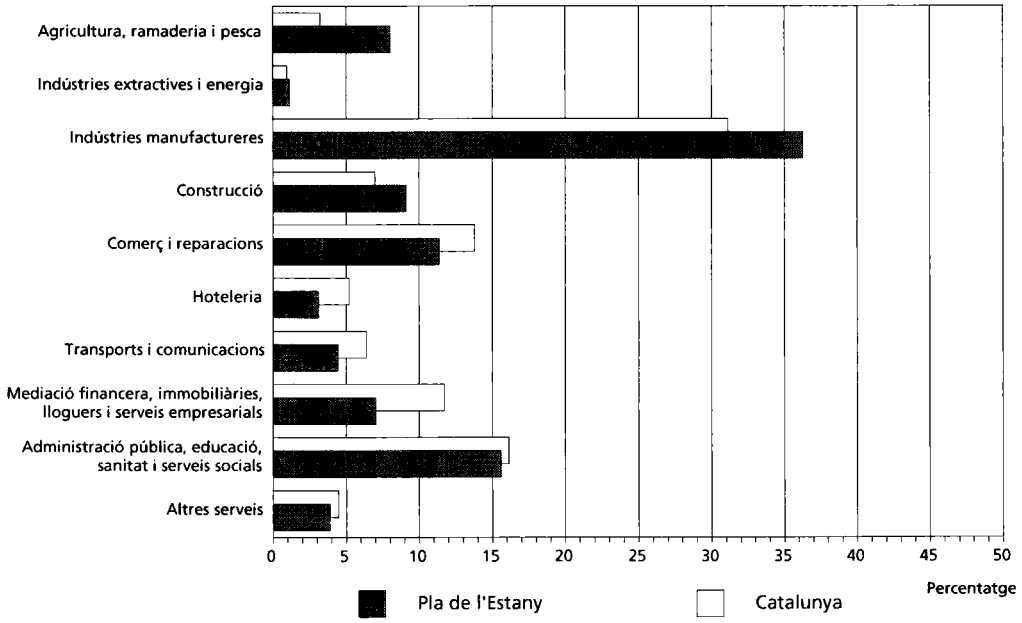

28.01 Territori i població. 1998.

	Altitud metres	Superfície km²	Població habitants	Densitat hab./km²
Banyoles	172	10,9	14 748	1 353,0
Camós	168	15,3	618	40,4
Cornellà del Terri	96	27,2	1 862	68,5
Crespià	138	11,1	205	18,5
Esponellà	142	16,3	392	24,0
Fontcoberta	207	17,5	1 076	61,5
Palol de Revardit	152	18,3	367	20,1
Porqueres	182	33,8	3 383	100,1
Sant Miquel de Campmajor	217	33,0	219	6,6
Serinyà	188	17,3	791	45,7
Vilademuls	120	62,1	736	11,9
Total comarca	..	**262,7**	**24 397**	**92,9**

Font: Institut d'Estadística de Catalunya.
Institut Cartogràfic de Catalunya.

28.02 Evolució de la població de dret. 1975-1998.

	1975	1981	1986	1991	1996	1998
Banyoles	11 135	12 451	12 854	11 938	14 395	14 748
Camós	627	635	618	611	621	618
Cornellà del Terri	1 690	1 756	1 760	1 800	1 806	1 862
Crespià	241	224	228	231	213	205
Esponellà	425	374	368	383	404	392
Fontcoberta	581	628	739	923	1 015	1 076
Palol de Revardit	510	386	370	378	365	367
Porqueres	2 072	2 556	2 796	3 073	3 279	3 383
Sant Miquel de Campmajor	303	241	224	217	208	219
Serinyà	728	730	702	763	776	791
Vilademuls	762	824	757	755	751	736
Total comarca	**19 074**	**20 805**	**21 416**	**21 072**	**23 833**	**24 397**

Font: Institut d'Estadística de Catalunya.

28.03 Moviment natural de la població. 1997.

	Naixements	Defuncions	**Creixement natural**	Matrimonis
Banyoles	182	128	**54**	77
Camós	3	4	**- 1**	1
Cornellà del Terri	17	18	**- 1**	3
Crespià	1	1	**-**	1
Esponellà	7	2	**5**	-
Fontcoberta	14	11	**3**	2
Palol de Revardit	6	5	**1**	1
Porqueres	23	26	**- 3**	17
Sant Miquel de Campmajor	3	2	**1**	-
Serinyà	7	10	**- 3**	3
Vilademuls	4	11	**- 7**	2
Total comarca	**267**	**218**	**49**	**107**

Font: Institut d'Estadística de Catalunya.

28.04 Moviments migratoris interns. 1997.
Saldos destinació-procedència.

	Resta de la comarca	Resta de Catalunya	Resta d'Espanya	**Total saldo**
Banyoles	- 30	64	6	**40**
Camós	- 11	5	-	**- 6**
Cornellà del Terri	4	18	-	**22**
Crespià	- 3	1	-	**- 2**
Esponellà	- 2	1	-	**- 1**
Fontcoberta	13	21	- 1	**33**
Palol de Revardit	-	- 2	-	**- 2**
Porqueres	27	8	- 2	**33**
Sant Miquel de Campmajor	4	4	1	**9**
Serinyà	6	14	-	**20**
Vilademuls	- 8	3	- 1	**- 6**
Total comarca	**-**	**137**	**3**	**140**

Font: Institut d'Estadística de Catalunya.

28.05 Població. 1996.
Per estat civil.

	Solters/res	Casats/des	Vidus/idues	Separats/des	Divorciats/des	**Total**
Banyoles	5 831	7 386	919	163	96	**14 395**
Camós	245	331	41	3	1	**621**
Cornellà del Terri	751	916	123	10	6	**1 806**
Crespià	80	117	15	-	1	**213**
Esponellà	171	205	20	5	3	**404**
Fontcoberta	412	540	52	6	5	**1 015**
Palol de Revardit	138	192	29	3	3	**365**
Porqueres	1 356	1 698	176	28	21	**3 279**
Sant Miquel de Campmajor	96	97	12	3	-	**208**
Serinyà	293	398	69	9	7	**776**
Vilademuls	295	380	60	6	10	**751**
Total comarca	**9 668**	**12 260**	**1 516**	**236**	**153**	**23 833**

Font: Institut d'Estadística de Catalunya.

28.06 Població. 1996.
Per nivell d'instrucció.

	Nivell d'estudis (%)				**Població de 10 anys i més**
	sense titulació	primaris	secundaris	universitaris	
Banyoles	13,28	57,58	18,08	11,05	**12 737**
Camós	17,57	60,87	15,65	5,91	**575**
Cornellà del Terri	3,88	74,18	14,60	7,33	**1 623**
Crespià	4,46	76,24	13,86	5,45	**202**
Esponellà	2,13	72,00	17,33	8,53	**375**
Fontcoberta	7,06	65,36	19,87	7,71	**921**
Palol de Revardit	5,23	74,13	14,53	6,10	**344**
Porqueres	15,29	59,82	18,82	6,07	**2 917**
Sant Miquel de Campmajor	2,69	68,28	20,97	8,06	**186**
Serinyà	6,48	72,39	13,80	7,32	**710**
Vilademuls	7,29	66,43	18,00	8,29	**700**
Total comarca	**11,76**	**61,16**	**17,70**	**9,38**	**21 290**

Font: Institut d'Estadística de Catalunya.

28.07 Mobilitat obligada. 1996.
Desplaçaments residència-treball.

	Dins del municipi (a)	A altres municipis de la comarca (b)	Fora de la comarca (c)	Des d'altres municipis de la comarca (d)	Des d'altres comarques (e)	Saldo (f)=(d+e)-(b+c)
Banyoles	3 252	1 121	1 309	1 039	798	**- 593**
Camós	67	129	32	91	11	**- 59**
Cornellà del Terri	379	172	174	756	200	**610**
Crespià	40	17	15	16	7	**- 9**
Esponellà	60	53	34	42	6	**- 39**
Fontcoberta	101	249	87	138	21	**- 177**
Palol de Revardit	69	33	50	95	90	**102**
Porqueres	335	785	244	371	46	**- 612**
Sant Miquel de Campmajor	34	32	24	14	5	**- 37**
Serinyà	110	130	64	157	67	**30**
Vilademuls	152	25	104	27	68	**- 34**
Total comarca	**4 599**	**2 746**	**2 137**	**2 746**	**1 319**	**- 818**

Font: Institut d'Estadística de Catalunya.

28.08 Mobilitat obligada. 1996.
Desplaçaments residència-estudi.

	Dins del municipi (a)	A altres municipis de la comarca (b)	Fora de la comarca (c)	Des d'altres municipis de la comarca (d)	Des d'altres comarques (e)	Saldo (f)=(d+e)-(b+c)
Banyoles	2 314	148	735	592	158	**- 133**
Camós	8	91	34	5	-	**- 120**
Cornellà del Terri	197	99	85	57	4	**- 123**
Crespià	6	12	15	2	4	**- 21**
Esponellà	41	31	23	17	3	**- 34**
Fontcoberta	65	106	55	6	-	**- 155**
Palol de Revardit	1	41	27	-	-	**- 68**
Porqueres	342	216	164	154	6	**- 220**
Sant Miquel de Campmajor	8	16	5	7	11	**- 3**
Serinyà	67	54	29	2	-	**- 81**
Vilademuls	27	29	81	1	8	**- 101**
Total comarca	**3 076**	**843**	**1 253**	**843**	**194**	**- 1 059**

Font: Institut d'Estadística de Catalunya.

28.09 Estructura familiar. 1996.
Llars. Per tipus de nucli.

	Sense nucli		Amb un nucli				
			parelles				
	amb una persona	amb dues o més	sense fills	amb fills	pare o mare amb fills	Amb dos nuclis o més	**Total**
Banyoles	724	81	1 033	2 288	382	216	**4 724**
Camós	16	3	24	104	7	17	**171**
Cornellà del Terri	80	13	100	268	43	51	**555**
Crespià	19	3	25	26	5	4	**82**
Esponellà	14	4	22	53	9	14	**116**
Fontcoberta	17	4	51	170	22	24	**288**
Palol de Revardit	7	3	24	47	7	15	**103**
Porqueres	102	13	191	559	63	60	**988**
Sant Miquel de Campmajor	14	4	16	25	5	4	**68**
Serinyà	56	6	56	113	18	15	**264**
Vilademuls	35	8	50	85	18	30	**226**
Total comarca	**1 084**	**142**	**1 592**	**3 738**	**579**	**450**	**7 585**

Font: Institut d'Estadística de Catalunya.

28.10 Eleccions municipals.
13 de juny de 1999.

			Vots a partits (%)					
	Electors	**Participació**	PSC	CIU	PP	ERC	IC	Altres
Banyoles	11 665	**62,79**	-	24,39	4,44	25,22	-	45,95
Camós	548	**86,50**	-	45,36	-	20,09	-	34,56
Cornellà del Terri	1 560	**66,86**	-	62,45	-	37,55	-	-
Crespià	:	:	:	:	:	:	:	:
Esponellà	347	**68,30**	-	100,00	-	-	-	-
Fontcoberta	886	**76,30**	-	57,98	-	41,72	-	0,31
Palol de Revardit	313	**83,71**	-	60,85	-	39,15	-	-
Porqueres	2 885	**72,37**	-	37,60	-	9,39	-	53,01
Sant Miquel de Campmajor	:	:	:	:	:	:	:	:
Serinyà	682	**59,53**	-	100,00	-	-	-	-
Vilademuls	643	**74,65**	-	62,75	-	-	-	37,25
Total comarca	**19 529**	**66,52**	**-**	**37,51**	**2,51**	**22,61**	**-**	**37,38**

Font: Generalitat de Catalunya. Departament de Governació i Relacions Institucionals.

28.11 Eleccions al Parlament de Catalunya.
17 d'octubre de 1999.

	Electors	**Participació**	Vots a partits (%)				
			PSC	CIU	PP	ERC	IC[1]
Banyoles	11 616	**67,17**	17,44	54,67	5,34	21,01	-
Camós	536	**77,43**	13,41	66,59	1,71	16,34	-
Cornellà del Terri	1 543	**69,15**	11,70	64,99	4,47	16,94	-
Crespià	179	**62,57**	15,18	66,07	7,14	11,61	-
Esponellà	340	**64,71**	14,81	53,70	2,78	28,24	-
Fontcoberta	907	**69,68**	14,01	57,64	2,71	25,16	-
Palol de Revardit	317	**74,13**	6,49	69,26	2,60	19,48	-
Porqueres	2 868	**68,06**	14,94	61,58	2,79	19,34	-
Sant Miquel de Campmajor	177	**72,32**	5,56	60,32	3,97	26,98	-
Serinyà	678	**67,55**	23,54	55,61	4,04	15,02	-
Vilademuls	624	**71,15**	8,90	62,79	8,45	17,35	-
Total comarca	**19 785**	**68,06**	**15,89**	**57,69**	**4,64**	**20,24**	**-**

Font: Generalitat de Catalunya. Departament de Governació i Relacions Institucionals.
(1) IC – Verds (Iniciativa per Catalunya – Verds) es presentava en coalició amb el PSC – CC (Partit dels Socialistes de Catalunya – Ciutadans pel Canvi) a les demarcacions de Girona, Lleida i Tarragona.

28.12 Atur registrat. 1998 i 1999.
Març.

	1998	1999	**Variació absoluta**	Variació relativa
Banyoles	371	295	**- 76**	- 20,49
Camós	13	11	**- 2**	- 15,38
Cornellà del Terri	31	30	**- 1**	- 3,23
Crespià	6	4	**- 2**	- 33,33
Esponellà	9	11	**2**	22,22
Fontcoberta	24	28	**4**	16,67
Palol de Revardit	9	13	**4**	44,44
Porqueres	92	78	**- 14**	- 15,22
Sant Miquel de Campmajor	2	1	**- 1**	-
Serinyà	26	35	**9**	34,62
Vilademuls	7	12	**5**	71,43
Total comarca	**590**	**518**	**- 72**	**- 12,20**

Font: Generalitat de Catalunya. Departament de Treball.

28.13 Parc d'automòbils. 1998.

	Turismes	Motocicletes	Camions i furgonetes	Tractors industrials	Autobusos i altres	**Total**
Banyoles	7 057	922	1 743	64	213	**9 999**
Camós	330	61	147	12	45	**595**
Cornellà del Terri	1 015	121	467	13	39	**1 655**
Crespià	146	12	43	-	2	**203**
Esponellà	220	36	77	-	4	**337**
Fontcoberta	583	100	161	-	7	**851**
Palol de Revardit	202	25	102	4	16	**349**
Porqueres	1 669	286	515	19	39	**2 528**
Sant Miquel de Campmajor	125	16	57	-	4	**202**
Serinyà	389	39	126	1	6	**561**
Vilademuls	445	77	156	10	21	**709**
Total comarca	**12 181**	**1 695**	**3 594**	**123**	**396**	**17 989**

Font: Generalitat de Catalunya. Departament de Política Territorial i Obres Públiques.

28.14 Localització de l'activitat econòmica. 1997.
Establiments i professionals. Per sectors.

	Indústria	Construcció	Comerç al detall	Serveis[1]	Professionals i artistes	**Total**
Banyoles	153	183	363	565	172	**1 436**
Camós	3	12	3	11	3	**32**
Cornellà del Terri	71	47	21	71	17	**227**
Crespià	6	5	1	10	2	**24**
Esponellà	8	8	4	10	4	**34**
Fontcoberta	15	20	7	27	6	**75**
Palol de Revardit	18	6	8	16	2	**50**
Porqueres	50	87	25	87	16	**265**
Sant Miquel de Campmajor	-	6	-	8	1	**15**
Serinyà	11	10	10	18	7	**56**
Vilademuls	4	11	9	20	6	**50**
Total comarca	**339**	**395**	**451**	**843**	**236**	**2 264**

Font: Institut d'Estadística de Catalunya.
(1) Llevat del comerç al detall.

28.15 Localització de l'activitat econòmica. 1997.
Empreses. Per règim jurídic.

	Persona física	Societat anònima	Societat limitada	Comunitat de béns	Societat cooperativa	Altres	**Total**
Banyoles	534	83	328	19	10	77	**1 051**
Camós	24	2	5	-	-	-	**31**
Cornellà del Terri	69	16	67	3	3	10	**168**
Crespià	13	-	5	-	-	1	**19**
Esponellà	15	-	4	-	1	1	**21**
Fontcoberta	45	3	15	2	-	-	**65**
Palol de Revardit	16	7	10	-	1	2	**36**
Porqueres	132	14	64	5	1	13	**229**
Sant Miquel de Campmajor	10	-	1	-	-	-	**11**
Serinyà	35	3	8	-	-	-	**46**
Vilademuls	22	1	7	1	1	2	**34**
Total comarca	**915**	**129**	**514**	**30**	**17**	**106**	**1 711**

Font: Institut d'Estadística de Catalunya.

29. Priorat

Índex de taules

29.01 Territori i població. 1998.

29.02 Evolució de la població de dret. 1975-1998.

29.03 Moviment natural de la població. 1997.

29.04 Moviments migratoris interns. Saldos destinació-procedència. 1997.

29.05 Població. Per estat civil. 1996.

29.06 Població. Per nivell d'instrucció. 1996.

29.07 Mobilitat obligada. Desplaçaments residència-treball. 1996.

29.08 Mobilitat obligada. Desplaçaments residència-estudi. 1996.

29.09 Estructura familiar. Llars. Per tipus de nucli. 1996.

29.10 Eleccions municipals. 1999.

29.11 Eleccions al Parlament de Catalunya. 1999.

29.12 Atur registrat. Març. 1998 i 1999.

29.13 Parc d'automòbils. 1998.

29.14 Localització de l'activitat econòmica.
Establiments i professionals. Per sectors. 1997.

29.15 Localització de l'activitat econòmica.
Empreses. Per règim jurídic. 1997.

Toponímia i delimitacions territorials 1975-1999

Per tal de facilitar la consulta i oferir una comparació homogènia del territori en el temps, tota la informació es presenta segons la divisió territorial vigent a 31 de desembre de 1999, independentment dels anys a què fan referència les diferents dades estadístiques.

A continuació es detallen els principals canvis en la toponímia i en les delimitacions territorials produïts durant el període de referència.

Municipi	Data	Canvi produït
Arbolí	17.01.90	s'agrega a la comarca del Baix Camp
Bellmunt del Priorat	7.05.82	rebia anteriorment el nom de Bellmunt de Ciurana
Cabacés	2.02.89	rebia anteriorment el nom de Cabassers
Capçanes	16.07.82	rebia anteriorment el nom de Capsanes
Cornudella de Montsant	18.04.84	rebia anteriorment el nom de Cornudella
Pradell de la Teixeta	2.02.89	rebia anteriorment el nom de Pradell
Torroja del Priorat	9.07.80	rebia anteriorment el nom de Torroja

Estructura de la població. Per sexes i edats. 1996.

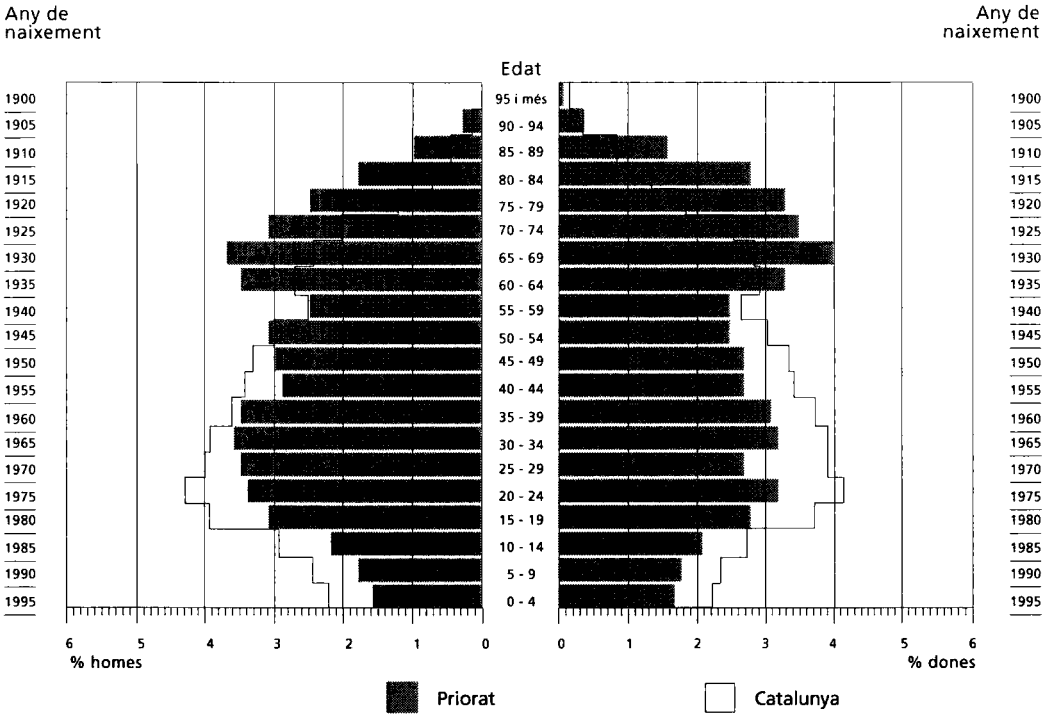

Població ocupada. Per branques d'activitat. 1996.

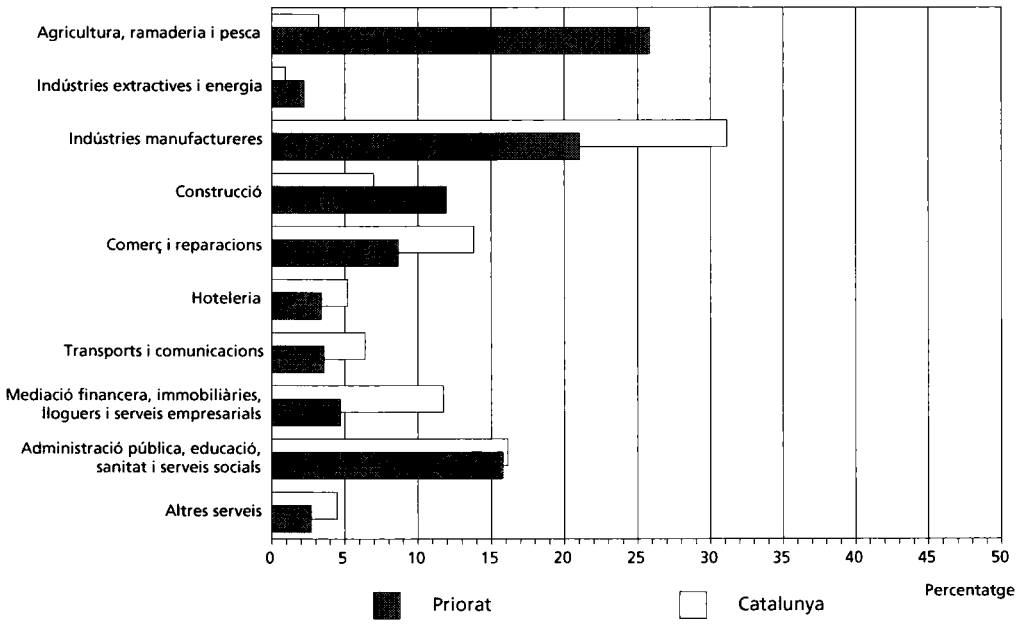

29.01 Territori i població. 1998.

	Altitud metres	Superfície km²	Població habitants	Densitat hab./km²
Bellmunt del Priorat	261	8,9	307	34,5
Bisbal de Falset, la	372	14,1	245	17,4
Cabacés	358	31,2	337	10,8
Capçanes	223	22,2	411	18,5
Cornudella de Montsant	533	62,7	865	13,8
Falset	364	31,8	2 461	77,4
Figuera, la	576	18,7	119	6,4
Gratallops	321	13,3	218	16,4
Guiamets, els	226	11,7	298	25,5
Lloar, el	219	6,8	129	19,0
Marçà	315	16,1	610	37,9
Margalef	379	34,6	131	3,8
Masroig, el	192	15,5	524	33,8
Molar, el	228	22,9	277	12,1
Morera de Montsant, la	743	52,7	169	3,2
Poboleda	343	13,7	335	24,5
Porrera	316	28,5	431	15,1
Pradell de la Teixeta	463	23,9	219	9,2
Torre de Fontaubella, la	369	5,1	102	20,0
Torroja del Priorat	332	13,1	130	9,9
Ulldemolins	650	37,9	499	13,2
Vilella Alta, la	327	5,3	130	24,5
Vilella Baixa, la	218	5,6	172	30,7
Total comarca	..	**496,2**	**9 119**	**18,4**

Font: Institut d'Estadística de Catalunya.
Institut Cartogràfic de Catalunya.

29.02 Evolució de la població de dret. 1975-1998.

	1975	1981	1986	1991	1996	1998
Bellmunt del Priorat	481	374	340	313	303	307
Bisbal de Falset, la	388	328	311	266	245	245
Cabacés	418	366	367	353	340	337
Capçanes	467	465	438	415	409	411
Cornudella de Montsant	1 023	980	951	859	881	865
Falset	2 644	2 647	2 603	2 592	2 504	2 461
Figuera, la	165	146	141	135	123	119
Gratallops	311	301	270	246	221	218
Guiamets, els	295	309	305	294	302	298
Lloar, el	218	202	169	138	133	129
Marçà	619	637	610	574	611	610
Margalef	209	167	165	148	132	131
Masroig, el	604	601	600	528	524	524
Molar, el	418	358	348	324	280	277
Morera de Montsant, la	164	180	188	187	184	169
Poboleda	389	395	385	367	336	335
Porrera	544	496	474	437	444	431
Pradell de la Teixeta	328	294	279	266	232	219
Torre de Fontaubella, la	96	82	77	79	83	102
Torroja del Priorat	192	179	139	132	129	130
Ulldemolins	614	583	557	523	494	499
Vilella Alta, la	178	147	140	136	133	130
Vilella Baixa, la	328	194	194	163	169	172
Total comarca	**11 093**	**10 431**	**10 051**	**9 475**	**9 212**	**9 119**

Font: Institut d'Estadística de Catalunya.

29.03 Moviment natural de la població. 1997.

	Naixements	Defuncions	Creixement natural	Matrimonis
Bellmunt del Priorat	3	5	- 2	-
Bisbal de Falset, la	2	4	- 2	2
Cabacés	1	4	- 3	-
Capçanes	4	9	- 5	-
Cornudella de Montsant	4	8	- 4	1
Falset	16	37	- 21	9
Figuera, la	-	1	- 1	-
Gratallops	1	2	- 1	-
Guiamets, els	1	2	- 1	-
Lloar, el	-	5	- 5	1
Marçà	2	7	- 5	4
Margalef	1	-	1	2
Masroig, el	3	9	- 6	1
Molar, el	2	4	- 2	-
Morera de Montsant, la	-	1	- 1	-
Poboleda	-	2	- 2	-
Porrera	9	3	6	1
Pradell de la Teixeta	1	3	- 2	1
Torre de Fontaubella, la	2	-	2	-
Torroja del Priorat	-	-	-	-
Ulldemolins	2	5	- 3	2
Vilella Alta, la	-	1	- 1	-
Vilella Baixa, la	1	4	- 3	-
Total comarca	**55**	**116**	**- 61**	**24**

Font: Institut d'Estadística de Catalunya.

29.04 Moviments migratoris interns. 1997.
Saldos destinació-procedència.

	Resta de la comarca	Resta de Catalunya	Resta d'Espanya	**Total saldo**
Bellmunt del Priorat	- 1	9	-	**8**
Bisbal de Falset, la	-	- 2	1	**- 1**
Cabacés	-	3	-	**3**
Capçanes	4	2	-	**6**
Cornudella de Montsant	- 2	17	5	**20**
Falset	- 1	- 3	-	**- 4**
Figuera, la	-	1	-	**1**
Gratallops	-	-	1	**1**
Guiamets, els	1	- 3	-	**- 2**
Lloar, el	-	- 1	-	**- 1**
Marçà	- 4	- 1	-	**- 5**
Margalef	-	2	-	**2**
Masroig, el	- 1	4	-	**3**
Molar, el	-	- 5	-	**- 5**
Morera de Montsant, la	4	- 6	-	**- 2**
Poboleda	-	- 8	1	**- 7**
Porrera	- 2	- 4	-	**- 6**
Pradell de la Teixeta	- 4	- 5	-	**- 9**
Torre de Fontaubella, la	4	10	-	**14**
Torroja del Priorat	-	3	-	**3**
Ulldemolins	2	3	-	**5**
Vilella Alta, la	-	- 5	-	**- 5**
Vilella Baixa, la	-	9	-	**9**
Total comarca	**-**	**20**	**8**	**28**

Font: Institut d'Estadística de Catalunya.

29.05 Població. 1996.
Per estat civil.

	Solters/res	Casats/des	Vidus/ídues	Separats/des	Divorciats/des	Total
Bellmunt del Priorat	96	157	45	1	4	**303**
Bisbal de Falset, la	77	144	23	1	-	**245**
Cabacés	117	181	40	2	-	**340**
Capçanes	152	213	42	-	2	**409**
Cornudella de Montsant	330	439	96	5	11	**881**
Falset	1 031	1 233	202	29	9	**2 504**
Figuera, la	36	71	15	1	-	**123**
Gratallops	82	116	21	1	1	**221**
Guiamets, els	110	164	24	2	2	**302**
Lloar, el	44	71	17	1	-	**133**
Marçà	219	312	68	5	7	**611**
Margalef	48	68	15	1	-	**132**
Masroig, el	179	281	60	1	3	**524**
Molar, el	94	153	29	1	3	**280**
Morera de Montsant, la	69	97	13	2	3	**184**
Poboleda	130	170	32	3	1	**336**
Porrera	160	235	36	10	3	**444**
Pradell de la Teixeta	85	117	26	3	1	**232**
Torre de Fontaubella, la	30	39	11	3	-	**83**
Torroja del Priorat	54	55	16	2	2	**129**
Ulldemolins	200	236	51	6	1	**494**
Vilella Alta, la	53	63	17	-	-	**133**
Vilella Baixa, la	67	83	18	-	1	**169**
Total comarca	**3 463**	**4 698**	**917**	**80**	**54**	**9 212**

Font: Institut d'Estadística de Catalunya.

29.06 Població. 1996.
Per nivell d'instrucció.

	Nivell d'estudis (%)				Població de 10 anys i més
	sense titulació	primaris	secundaris	universitaris	
Bellmunt del Priorat	9,97	74,57	10,65	4,81	**291**
Bisbal de Falset, la	4,39	81,14	9,21	5,26	**228**
Cabacés	7,50	77,81	10,00	4,69	**320**
Capçanes	3,41	71,39	18,64	6,56	**381**
Cornudella de Montsant	7,56	75,24	11,10	6,10	**820**
Falset	13,42	60,92	18,05	7,61	**2 272**
Figuera, la	3,60	77,48	13,51	5,41	**111**
Gratallops	19,70	56,16	19,70	4,43	**203**
Guiamets, els	46,55	28,00	18,91	6,55	**275**
Lloar, el	7,69	71,54	13,08	7,69	**130**
Marçà	3,32	75,22	13,79	7,68	**573**
Margalef	1,60	81,60	9,60	7,20	**125**
Masroig, el	3,00	81,80	11,40	3,80	**500**
Molar, el	3,03	78,03	13,64	5,30	**264**
Morera de Montsant, la	12,72	50,29	20,81	16,18	**173**
Poboleda	20,06	67,83	9,55	2,55	**314**
Porrera	39,27	45,37	9,76	5,61	**410**
Pradell de la Teixeta	4,48	72,65	18,39	4,48	**223**
Torre de Fontaubella, la	24,69	55,56	16,05	3,70	**81**
Torroja del Priorat	1,65	81,82	9,92	6,61	**121**
Ulldemolins	6,98	73,57	14,80	4,65	**473**
Vilella Alta, la	3,20	75,20	18,40	3,20	**125**
Vilella Baixa, la	6,25	73,13	11,88	8,75	**160**
Total comarca	**11,59**	**67,57**	**14,56**	**6,28**	**8 573**

Font: Institut d'Estadística de Catalunya.

29.07 Mobilitat obligada. 1996.
Desplaçaments residència-treball.

	Dins del municipi (a)	A altres municipis de la comarca (b)	Fora de la comarca (c)	Des d'altres municipis de la comarca (d)	Des d'altres comarques (e)	Saldo (f)=(d+e)-(b+c)
Bellmunt del Priorat	30	17	32	2	-	- 47
Bisbal de Falset, la	66	6	19	2	4	- 19
Cabacés	65	8	17	8	1	- 16
Capçanes	65	27	38	5	5	- 55
Cornudella de Montsant	157	7	90	5	14	- 78
Falset	692	38	212	143	115	8
Figuera, la	33	1	7	3	5	-
Gratallops	47	3	19	9	5	- 8
Guiamets, els	56	23	32	4	1	- 50
Lloar, el	13	7	13	1	2	- 17
Marçà	91	37	61	18	8	- 72
Margalef	21	1	15	2	5	- 9
Masroig, el	121	7	38	8	9	- 28
Molar, el	37	4	33	3	4	- 30
Morera de Montsant, la	23	-	50	6	4	- 40
Poboleda	56	4	34	-	1	- 37
Porrera	63	16	64	2	5	- 73
Pradell de la Teixeta	51	4	29	8	16	- 9
Torre de Fontaubella, la	3	4	14	-	2	- 16
Torroja del Priorat	22	3	13	-	1	- 15
Ulldemolins	95	3	83	-	6	- 80
Vilella Alta, la	24	5	14	-	1	- 18
Vilella Baixa, la	35	4	12	-	-	- 16
Total comarca	**1 866**	**229**	**939**	**229**	**214**	**- 725**

Font: Institut d'Estadística de Catalunya.

29.08 Mobilitat obligada. 1996.
Desplaçaments residència-estudi.

	Dins del municipi (a)	A altres municipis de la comarca (b)	Fora de la comarca (c)	Des d'altres municipis de la comarca (d)	Des d'altres comarques (e)	Saldo (f)=(d+e)-(b+c)
Bellmunt del Priorat	12	16	11	-	-	**- 27**
Bisbal de Falset, la	20	6	10	-	-	**- 16**
Cabacés	32	6	22	-	-	**- 28**
Capçanes	43	32	11	-	-	**- 43**
Cornudella de Montsant	64	2	61	-	-	**- 63**
Falset	389	-	112	214	18	**120**
Figuera, la	12	3	1	-	-	**- 4**
Gratallops	25	9	8	-	1	**- 16**
Guiamets, els	25	26	16	-	-	**- 42**
Lloar, el	7	4	6	-	-	**- 10**
Marçà	29	48	26	-	-	**- 74**
Margalef	8	1	9	-	-	**- 10**
Masroig, el	18	15	35	-	-	**- 50**
Molar, el	13	10	15	-	3	**- 22**
Morera de Montsant, la	-	-	18	2	5	**- 11**
Poboleda	24	-	26	-	-	**- 26**
Porrera	57	-	-	-	-	**-**
Pradell de la Teixeta	1	21	17	-	-	**- 38**
Torre de Fontaubella, la	-	2	4	-	-	**- 6**
Torroja del Priorat	8	8	3	-	2	**- 9**
Ulldemolins	31	-	38	-	-	**- 38**
Vilella Alta, la	7	3	7	-	1	**- 9**
Vilella Baixa, la	7	4	12	-	-	**- 16**
Total comarca	**832**	**216**	**468**	**216**	**30**	**- 438**

Font: Institut d'Estadística de Catalunya.

29.09 Estructura familiar. 1996.
Llars. Per tipus de nucli.

	Sense nucli		Amb un nucli				
			parelles				
	amb una persona	amb dues o més	sense fills	amb fills	pare o mare amb fills	Amb dos nuclis o més	**Total**
Bellmunt del Priorat	46	4	31	28	14	8	**131**
Bisbal de Falset, la	11	1	18	28	6	13	**77**
Cabacés	35	-	26	42	10	9	**122**
Capçanes	38	-	31	55	9	9	**142**
Cornudella de Montsant	113	8	66	118	35	11	**351**
Falset	157	18	166	410	59	17	**827**
Figuera, la	24	1	13	12	2	3	**55**
Gratallops	17	-	21	26	8	3	**75**
Guiamets, els	14	1	31	50	10	-	**106**
Lloar, el	13	1	11	20	3	2	**50**
Marçà	50	3	71	89	21	1	**235**
Margalef	15	1	5	17	3	6	**47**
Masroig, el	41	5	55	72	14	5	**192**
Molar, el	24	3	35	34	12	4	**112**
Morera de Montsant, la	15	4	8	24	3	5	**59**
Poboleda	28	4	31	40	12	8	**123**
Porrera	32	4	32	67	13	8	**156**
Pradell de la Teixeta	27	3	20	26	4	6	**86**
Torre de Fontaubella, la	17	6	12	3	4	-	**42**
Torroja del Priorat	25	-	7	17	6	-	**55**
Ulldemolins	59	3	37	69	16	4	**188**
Vilella Alta, la	16	-	4	19	6	3	**48**
Vilella Baixa, la	30	2	11	19	3	5	**70**
Total comarca	**847**	**72**	**742**	**1 285**	**273**	**130**	**3 349**

Font: Institut d'Estadística de Catalunya.

29.10 Eleccions municipals.
13 de juny de 1999.

	Electors	**Participació**	Vots a partits (%)					
			PSC	CIU	PP	ERC	IC	Altres
Bellmunt del Priorat	287	**90,24**	29,72	70,28	-	-	-	-
Bisbal de Falset, la	:	:	:	:	:	:	:	:
Cabacés	305	**80,00**	-	100,00	-	-	-	-
Capçanes	342	**87,43**	66,29	33,71	-	-	-	-
Cornudella de Montsant	741	**88,80**	-	48,75	-	47,35	-	3,89
Falset	2 066	**81,90**	31,50	5,43	2,84	4,16	-	56,07
Figuera, la	:	:	:	:	:	:	:	:
Gratallops	:	:	:	:	:	:	:	:
Guiamets, els	250	**69,60**	100,00	-	-	-	-	-
Lloar, el	:	:	:	:	:	:	:	:
Marçà	514	**86,19**	-	21,48	-	-	-	78,52
Margalef	:	:	:	:	:	:	:	:
Masroig, el	472	**88,98**	22,55	57,35	-	-	-	20,10
Molar, el	266	**85,34**	30,77	53,85	-	15,38	-	-
Morera de Montsant, la	:	:	:	:	:	:	:	:
Poboleda	301	**61,13**	-	100,00	-	-	-	-
Porrera	420	**50,48**	100,00	-	-	-	-	-
Pradell de la Teixeta	:	:	:	:	:	:	:	:
Torre de Fontaubella, la	:	:	:	:	:	:	:	:
Torroja del Priorat	:	:	:	:	:	:	:	:
Ulldemolins	472	**74,36**	-	100,00	-	-	-	-
Vilella Alta, la	:	:	:	:	:	:	:	:
Vilella Baixa, la	:	:	:	:	:	:	:	:
Total comarca	**6 436**	**80,22**	**25,50**	**36,74**	**0,97**	**8,40**	**-**	**28,39**

Font: Generalitat de Catalunya. Departament de Governació i Relacions Institucionals.

29.11 Eleccions al Parlament de Catalunya.
17 d'octubre de 1999.

	Electors	Participació	Vots a partits (%) PSC	CIU	PP	ERC	IC[1]
Bellmunt del Priorat	276	**80,07**	44,44	41,20	3,70	9,72	-
Bisbal de Falset, la	215	**59,07**	8,87	63,71	8,06	16,13	-
Cabacés	302	**70,86**	16,51	56,60	14,15	11,32	-
Capçanes	341	**71,55**	23,53	42,02	10,92	21,85	-
Cornudella de Montsant	734	**76,43**	20,15	56,44	2,54	17,79	-
Falset	2 038	**72,23**	34,64	40,40	6,24	17,42	-
Figuera, la	109	**81,65**	39,33	47,19	4,49	8,99	-
Gratallops	200	**71,50**	24,44	48,89	11,11	11,85	-
Guiamets, els	253	**73,91**	21,98	41,76	9,34	23,08	-
Lloar, el	114	**74,56**	17,50	58,75	17,50	6,25	-
Marçà	499	**71,94**	33,24	37,75	3,66	20,85	-
Margalef	113	**62,83**	23,94	66,20	1,41	8,45	-
Masroig, el	451	**82,93**	26,10	53,85	8,79	10,44	-
Molar, el	257	**82,10**	27,54	48,31	10,63	12,08	-
Morera de Montsant, la	139	**62,59**	10,59	64,71	7,06	12,94	-
Poboleda	300	**59,67**	32,96	37,43	1,12	27,93	-
Porrera	398	**54,52**	50,70	22,79	6,05	17,67	-
Pradell de la Teixeta	184	**70,65**	28,35	39,37	1,57	27,56	-
Torre de Fontaubella, la	121	**71,07**	31,33	36,14	7,23	21,69	-
Torroja del Priorat	131	**70,23**	28,57	47,25	6,59	16,48	-
Ulldemolins	453	**79,25**	16,81	62,68	5,13	14,25	-
Vilella Alta, la	114	**79,82**	12,09	60,44	3,30	24,18	-
Vilella Baixa, la	148	**62,84**	15,38	45,05	2,20	37,36	-
Total comarca	**7 890**	**72,14**	**28,10**	**46,58**	**6,34**	**17,09**	**-**

Font: Generalitat de Catalunya. Departament de Governació i Relacions Institucionals.
(1) IC – Verds (Iniciativa per Catalunya – Verds) es presentava en coalició amb el PSC – CC (Partit dels Socialistes de Catalunya – Ciutadans pel Canvi) a les demarcacions de Girona, Lleida i Tarragona.

29.12 Atur registrat. 1998 i 1999.
Març.

	1998	1999	**Variació absoluta**	Variació relativa
Bellmunt del Priorat	9	13	**4**	44,44
Bisbal de Falset, la	4	4	-	-
Cabacés	5	3	**- 2**	- 40,00
Capçanes	14	10	**- 4**	- 28,57
Cornudella de Montsant	16	17	**1**	6,25
Falset	63	45	**- 18**	- 28,57
Figuera, la	-	-	-	-
Gratallops	6	4	**- 2**	- 33,33
Guiamets, els	2	8	**6**	300,00
Lloar, el	3	2	**- 1**	- 33,33
Marçà	13	7	**- 6**	- 46,15
Margalef	5	1	**- 4**	- 80,00
Masroig, el	13	7	**- 6**	- 46,15
Molar, el	10	8	**- 2**	- 20,00
Morera de Montsant, la	2	1	**- 1**	- 50,00
Poboleda	14	6	**- 8**	- 57,14
Porrera	22	9	**- 13**	- 59,09
Pradell de la Teixeta	2	2	-	-
Torre de Fontaubella, la	1	1	-	-
Torroja del Priorat	1	-	**- 1**	- 100,00
Ulldemolins	4	1	**- 3**	- 75,00
Vilella Alta, la	3	3	-	-
Vilella Baixa, la	5	4	**- 1**	- 20,00
Total comarca	**217**	**156**	**- 61**	**- 28,11**

Font: Generalitat de Catalunya. Departament de Treball.

29.13 Parc d'automòbils. 1998.

	Turismes	Motocicletes	Camions i furgonetes	Tractors industrials	Autobusos i altres	**Total**
Bellmunt del Priorat	82	7	28	-	1	**118**
Bisbal de Falset, la	99	11	31	-	2	**143**
Cabacés	113	14	60	-	3	**190**
Capçanes	162	39	55	-	-	**256**
Cornudella de Montsant	274	79	108	3	7	**471**
Falset	990	131	301	2	24	**1 448**
Figuera, la	37	5	24	-	2	**68**
Gratallops	92	15	35	-	-	**142**
Guiamets, els	127	25	50	-	5	**207**
Lloar, el	57	9	18	-	-	**84**
Marçà	255	45	69	-	-	**369**
Margalef	41	11	19	-	1	**72**
Masroig, el	195	41	79	1	-	**316**
Molar, el	112	14	29	-	-	**155**
Morera de Montsant, la	46	5	13	-	-	**64**
Poboleda	132	26	40	2	1	**201**
Porrera	170	35	82	1	3	**291**
Pradell de la Teixeta	95	12	39	-	1	**147**
Torre de Fontaubella, la	31	3	10	-	-	**44**
Torroja del Priorat	61	15	29	-	-	**105**
Ulldemolins	155	31	107	1	4	**298**
Vilella Alta, la	36	7	21	-	2	**66**
Vilella Baixa, la	53	8	24	-	1	**86**
Total comarca	**3 415**	**588**	**1 271**	**10**	**57**	**5 341**

Font: Generalitat de Catalunya. Departament de Política Territorial i Obres Públiques.

29.14 Localització de l'activitat econòmica. 1997.
Establiments i professionals. Per sectors.

	Indústria	Construcció	Comerç al detall	Serveis[1]	Professionals i artistes	**Total**
Bellmunt del Priorat	2	5	3	8	-	**18**
Bisbal de Falset, la	4	3	5	5	3	**20**
Cabacés	2	5	5	7	-	**19**
Capçanes	2	8	5	6	2	**23**
Cornudella de Montsant	10	17	16	35	9	**87**
Falset	23	37	52	68	19	**199**
Figuera, la	1	2	2	3	1	**9**
Gratallops	7	3	7	13	3	**33**
Guiamets, els	2	7	3	5	-	**17**
Lloar, el	-	1	1	2	-	**4**
Marçà	9	11	10	15	5	**50**
Margalef	-	2	3	6	1	**12**
Masroig, el	12	13	7	7	3	**42**
Molar, el	4	4	6	5	1	**20**
Morera de Montsant, la	3	4	3	7	2	**19**
Poboleda	1	12	10	8	2	**33**
Porrera	8	6	7	9	2	**32**
Pradell de la Teixeta	1	3	4	8	1	**17**
Torre de Fontaubella, la	-	1	-	1	1	**3**
Torroja del Priorat	2	1	1	2	1	**7**
Ulldemolins	5	11	11	17	2	**46**
Vilella Alta, la	3	1	1	1	1	**7**
Vilella Baixa, la	4	7	3	6	-	**20**
Total comarca	**105**	**164**	**165**	**244**	**59**	**737**

Font: Institut d'Estadística de Catalunya.
(1) Llevat del comerç al detall.

29.15 Localització de l'activitat econòmica. 1997.
Empreses. Per règim jurídic.

	Persona física	Societat anònima	Societat limitada	Comunitat de béns	Societat cooperativa	Altres	**Total**
Bellmunt del Priorat	13	-	1	-	1	2	**17**
Bisbal de Falset, la	11	-	1	-	1	1	**14**
Cabacés	16	-	-	-	1	1	**18**
Capçanes	16	1	2	-	1	1	**21**
Cornudella de Montsant	55	-	5	4	2	2	**68**
Falset	101	6	21	7	5	7	**147**
Figuera, la	6	-	1	-	1	-	**8**
Gratallops	9	2	5	-	5	3	**24**
Guiamets, els	7	-	3	1	2	-	**13**
Lloar, el	-	-	1	-	2	-	**3**
Marçà	21	1	2	1	5	1	**31**
Margalef	6	-	1	-	1	-	**8**
Masroig, el	24	-	4	1	3	-	**32**
Molar, el	11	-	-	-	1	-	**12**
Morera de Montsant, la	4	-	3	-	-	-	**7**
Poboleda	19	-	5	-	2	-	**26**
Porrera	23	-	-	1	1	2	**27**
Pradell de la Teixeta	9	-	3	-	2	-	**14**
Torre de Fontaubella, la	-	-	-	1	-	-	**1**
Torroja del Priorat	2	-	1	-	1	1	**5**
Ulldemolins	32	1	1	2	2	-	**38**
Vilella Alta, la	3	-	1	-	1	-	**5**
Vilella Baixa, la	11	-	-	-	2	1	**14**
Total comarca	**399**	**11**	**61**	**18**	**42**	**22**	**553**

Font: Institut d'Estadística de Catalunya.

30. Ribera d'Ebre

Índex de taules

30.01 Territori i població. 1998.

30.02 Evolució de la població de dret. 1975-1998.

30.03 Moviment natural de la població. 1997.

30.04 Moviments migratoris interns. Saldos destinació-procedència. 1997.

30.05 Població. Per estat civil. 1996.

30.06 Població. Per nivell d'instrucció. 1996.

30.07 Mobilitat obligada. Desplaçaments residència-treball. 1996.

30.08 Mobilitat obligada. Desplaçaments residència-estudi. 1996.

30.09 Estructura familiar. Llars. Per tipus de nucli. 1996.

30.10 Eleccions municipals. 1999.

30.11 Eleccions al Parlament de Catalunya. 1999.

30.12 Atur registrat. Març. 1998 i 1999.

30.13 Parc d'automòbils. 1998.

30.14 Localització de l'activitat econòmica.
Establiments i professionals. Per sectors. 1997.

30.15 Localització de l'activitat econòmica.
Empreses. Per règim jurídic. 1997.

Toponímia i delimitacions territorials 1975-1999

Per tal de facilitar la consulta i oferir una comparació homogènia del territori en el temps, tota la informació es presenta segons la divisió territorial vigent a 31 de desembre de 1999, independentment dels anys a què fan referència les diferents dades estadístiques.

A continuació es detallen els principals canvis en la toponímia i en les delimitacions territorials produïts durant el període de referència.

Municipi	Data	Canvi produït

No s'han produït modificacions importants en el període 1975-1999

Estructura de la població. Per sexes i edats. 1996.

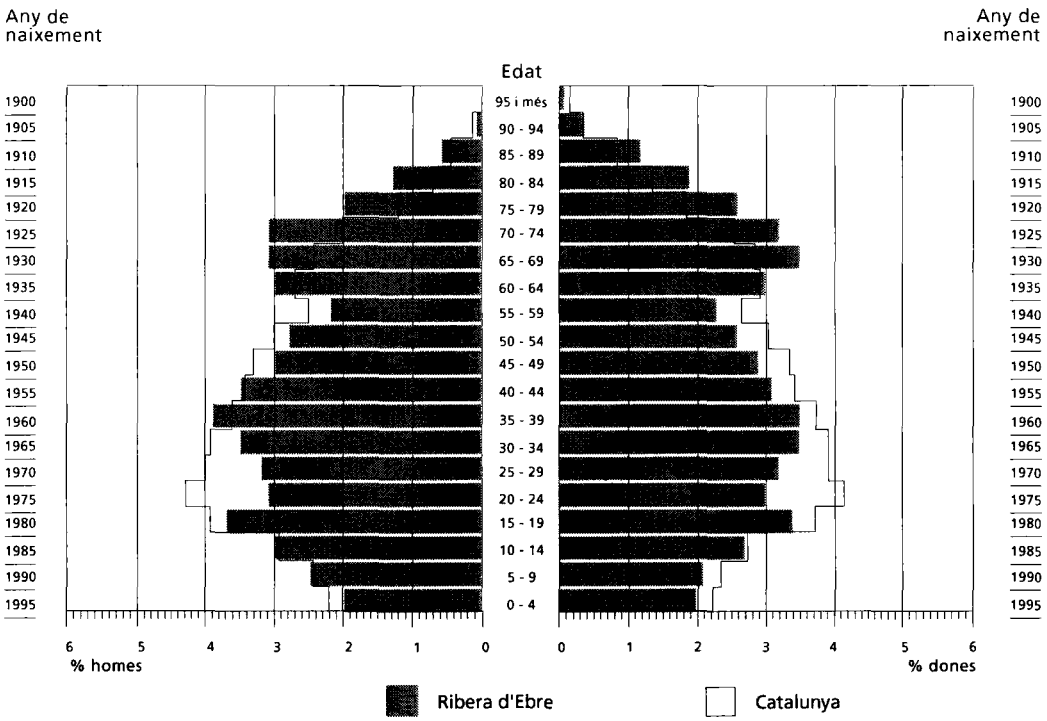

Població ocupada. Per branques d'activitat. 1996.

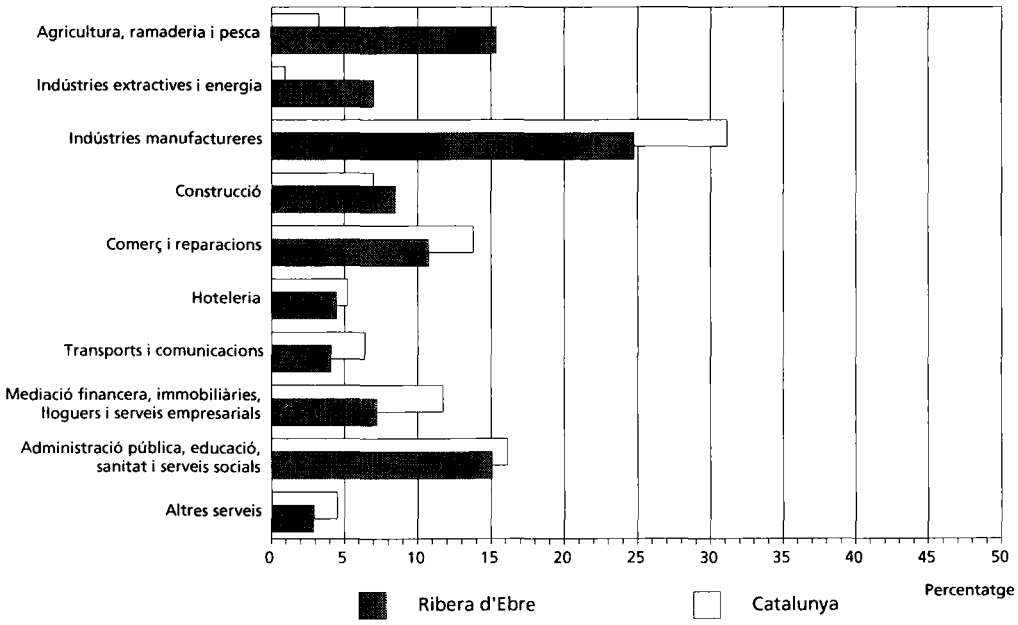

30.01 Territori i població. 1998.

	Altitud metres	Superfície km²	Població habitants	Densitat hab./km²
Ascó	70	74,0	1 711	23,1
Benissanet	26	23,0	1 016	44,2
Flix	47	116,3	4 316	37,1
Garcia	73	51,8	533	10,3
Ginestar	26	15,6	829	53,1
Miravet	43	32,2	806	25,0
Móra d'Ebre	38	44,7	4 832	108,1
Móra la Nova	31	15,9	2 703	170,0
Palma d'Ebre, la	335	38,8	418	10,8
Rasquera	174	50,3	805	16,0
Riba-roja d'Ebre	76	100,0	1 425	14,3
Tivissa	309	208,4	1 763	8,5
Torre de l'Espanyol, la	164	27,9	663	23,8
Vinebre	34	26,4	445	16,9
Total comarca	..	**825,3**	**22 265**	**27,0**

Font: Institut d'Estadística de Catalunya.
Institut Cartogràfic de Catalunya.

30.02 Evolució de la població de dret. 1975-1998.

	1975	1981	1986	1991	1996	1998
Ascó	1 714	2 037	1 847	1 708	1 714	1 711
Benissanet	1 112	1 148	1 070	1 029	1 020	1 016
Flix	5 002	5 009	5 003	5 025	4 372	4 316
Garcia	692	638	604	567	551	533
Ginestar	1 020	948	938	884	835	829
Miravet	849	865	844	822	810	806
Móra d'Ebre	3 853	4 332	4 253	4 425	4 880	4 832
Móra la Nova	3 000	3 127	2 870	2 671	2 683	2 703
Palma d'Ebre, la	530	488	481	457	421	418
Rasquera	977	907	906	896	865	805
Riba-roja d'Ebre	2 286	2 104	1 789	1 607	1 472	1 425
Tivissa	1 952	1 960	1 815	1 786	1 726	1 763
Torre de l'Espanyol, la	834	856	744	727	649	663
Vinebre	506	565	486	451	444	445
Total comarca	**24 327**	**24 984**	**23 650**	**23 055**	**22 442**	**22 265**

Font: Institut d'Estadística de Catalunya.

30.03 Moviment natural de la població. 1997.

	Naixements	Defuncions	**Creixement natural**	Matrimonis
Ascó	15	16	**- 1**	6
Benissanet	7	16	**- 9**	8
Flix	40	43	**- 3**	16
Garcia	1	5	**- 4**	1
Ginestar	6	16	**- 10**	1
Miravet	6	9	**- 3**	1
Móra d'Ebre	44	64	**- 20**	20
Móra la Nova	27	24	**3**	6
Palma d'Ebre, la	3	9	**- 6**	1
Rasquera	6	10	**- 4**	1
Riba-roja d'Ebre	5	22	**- 17**	3
Tivissa	15	17	**- 2**	3
Torre de l'Espanyol, la	3	8	**- 5**	1
Vinebre	5	8	**- 3**	-
Total comarca	**183**	**267**	**- 84**	**68**

Font: Institut d'Estadística de Catalunya.

30.04 Moviments migratoris interns. 1997.
Saldos destinació-procedència.

	Resta de la comarca	Resta de Catalunya	Resta d'Espanya	**Total saldo**
Ascó	- 5	- 16	1	**- 20**
Benissanet	- 6	6	- 3	**- 3**
Flix	10	- 38	1	**- 27**
Garcia	- 5	- 1	-	**- 6**
Ginestar	- 2	- 1	1	**- 2**
Miravet	- 5	5	- 2	**- 2**
Móra d'Ebre	14	- 21	- 20	**- 27**
Móra la Nova	- 7	10	1	**4**
Palma d'Ebre, la	-	1	-	**1**
Rasquera	- 2	-	-	**- 2**
Riba-roja d'Ebre	4	- 18	- 5	**- 19**
Tivissa	6	11	4	**21**
Torre de l'Espanyol, la	- 1	11	-	**10**
Vinebre	- 1	4	1	**4**
Total comarca	**-**	**- 47**	**- 21**	**- 68**

Font: Institut d'Estadística de Catalunya.

30.05 Població. 1996.
Per estat civil.

	Solters/res	Casats/des	Vidus/idues	Separats/des	Divorciats/des	**Total**
Ascó	713	850	130	17	4	**1 714**
Benissanet	374	541	93	4	8	**1 020**
Flix	1 618	2 331	352	49	22	**4 372**
Garcia	196	289	62	3	1	**551**
Ginestar	305	453	74	3	-	**835**
Miravet	307	407	83	9	4	**810**
Móra d'Ebre	1 931	2 492	370	52	35	**4 880**
Móra la Nova	1 040	1 412	199	24	8	**2 683**
Palma d'Ebre, la	127	233	56	4	1	**421**
Rasquera	321	451	91	2	-	**865**
Riba-roja d'Ebre	551	758	145	12	6	**1 472**
Tivissa	688	859	162	11	6	**1 726**
Torre de l'Espanyol, la	207	354	82	6	-	**649**
Vinebre	172	213	49	6	4	**444**
Total comarca	**8 550**	**11 643**	**1 948**	**202**	**99**	**22 442**

Font: Institut d'Estadística de Catalunya.

30.06 Població. 1996.
Per nivell d'instrucció.

	Nivell d'estudis (%)				**Població de 10 anys i més**
	sense titulació	primaris	secundaris	universitaris	
Ascó	20,58	54,60	18,97	5,85	**1 555**
Benissanet	9,71	73,11	12,81	4,38	**937**
Flix	14,69	55,38	22,27	7,66	**3 969**
Garcia	2,10	82,10	12,95	2,86	**525**
Ginestar	16,50	67,13	11,42	4,95	**788**
Miravet	10,59	67,83	17,16	4,42	**746**
Móra d'Ebre	17,68	55,29	18,80	8,22	**4 366**
Móra la Nova	12,17	63,25	17,88	6,71	**2 416**
Palma d'Ebre, la	6,73	78,05	10,22	4,99	**401**
Rasquera	16,96	69,95	9,85	3,24	**802**
Riba-roja d'Ebre	25,77	53,83	15,46	4,93	**1 358**
Tivissa	25,91	55,11	14,00	4,98	**1 586**
Torre de l'Espanyol, la	12,80	68,23	14,75	4,21	**617**
Vinebre	2,58	76,06	16,20	5,16	**426**
Total comarca	**16,07**	**60,34**	**17,32**	**6,27**	**20 492**

Font: Institut d'Estadística de Catalunya.

30.07 Mobilitat obligada. 1996.
Desplaçaments residència-treball.

	Dins del municipi (a)	A altres municipis de la comarca (b)	Fora de la comarca (c)	Des d'altres municipis de la comarca (d)	Des d'altres comarques (e)	Saldo (f)=(d+e)-(b+c)
Ascó	382	60	40	601	431	**932**
Benissanet	252	82	31	62	21	**- 30**
Flix	935	232	124	128	94	**- 134**
Garcia	79	54	40	11	10	**- 73**
Ginestar	191	65	49	10	1	**- 103**
Miravet	190	52	29	30	12	**- 39**
Móra d'Ebre	1 146	333	182	445	419	**349**
Móra la Nova	463	270	109	121	52	**- 206**
Palma d'Ebre, la	97	21	24	4	12	**- 29**
Rasquera	161	35	64	4	6	**- 89**
Riba-roja d'Ebre	193	102	91	18	13	**- 162**
Tivissa	313	94	115	39	35	**- 135**
Torre de l'Espanyol, la	142	55	20	16	4	**- 55**
Vinebre	67	47	23	13	11	**- 46**
Total comarca	**4 611**	**1 502**	**941**	**1 502**	**1 121**	**180**

Font: Institut d'Estadística de Catalunya.

30.08 Mobilitat obligada. 1996.
Desplaçaments residència-estudi.

	Dins del municipi (a)	A altres municipis de la comarca (b)	Fora de la comarca (c)	Des d'altres municipis de la comarca (d)	Des d'altres comarques (e)	Saldo (f)=(d+e)-(b+c)
Ascó	219	107	88	21	7	**- 167**
Benissanet	87	55	35	1	-	**- 89**
Flix	753	11	159	191	35	**56**
Garcia	34	33	19	-	-	**- 52**
Ginestar	64	28	29	1	-	**- 56**
Miravet	68	35	31	1	4	**- 61**
Móra d'Ebre	865	3	179	414	46	**278**
Móra la Nova	352	141	80	6	6	**- 209**
Palma d'Ebre, la	25	7	17	-	-	**- 24**
Rasquera	77	20	44	-	-	**- 64**
Riba-roja d'Ebre	160	61	65	-	1	**- 125**
Tivissa	164	74	92	5	2	**- 159**
Torre de l'Espanyol, la	56	20	38	-	-	**- 58**
Vinebre	28	45	22	-	-	**- 67**
Total comarca	**2 952**	**640**	**898**	**640**	**101**	**- 797**

Font: Institut d'Estadística de Catalunya.

30.09 Estructura familiar. 1996.
Llars. Per tipus de nucli.

	Sense nucli		Amb un nucli				
			parelles				
	amb una persona	amb dues o més	sense fills	amb fills	pare o mare amb fills	Amb dos nuclis o més	**Total**
Ascó	121	13	112	289	53	7	**595**
Benissanet	61	10	95	160	18	6	**350**
Flix	252	15	374	744	106	28	**1 519**
Garcia	55	5	46	69	14	15	**204**
Ginestar	62	11	63	113	17	20	**286**
Miravet	56	11	61	111	19	19	**277**
Móra d'Ebre	239	21	348	817	106	55	**1 586**
Móra la Nova	166	13	221	467	52	15	**934**
Palma d'Ebre, la	26	-	46	55	14	8	**149**
Rasquera	65	6	54	126	20	22	**293**
Riba-roja d'Ebre	99	6	129	226	37	17	**514**
Tivissa	144	23	123	229	44	38	**601**
Torre de l'Espanyol, la	44	6	57	66	21	25	**219**
Vinebre	43	6	40	62	11	3	**165**
Total comarca	**1 433**	**146**	**1 769**	**3 534**	**532**	**278**	**7 692**

Font: Institut d'Estadística de Catalunya.

30.10 Eleccions municipals.
13 de juny de 1999.

			Vots a partits (%)					
	Electors	**Participació**	PSC	CIU	PP	ERC	IC	Altres
Ascó	1 450	**82,14**	-	39,53	4,43	-	-	56,04
Benissanet	872	**77,52**	-	55,69	8,65	13,96	-	21,70
Flix	3 685	**75,12**	51,75	22,50	8,23	7,27	10,25	-
Garcia	481	**82,12**	27,59	27,59	3,98	-	-	40,85
Ginestar	746	**88,74**	-	72,00	-	27,85	-	0,15
Miravet	681	**90,01**	-	44,63	3,36	-	-	52,01
Móra d'Ebre	4 001	**76,53**	34,69	51,60	5,73	3,33	4,66	-
Móra la Nova	2 207	**74,94**	27,33	64,42	8,26	-	-	-
Palma d'Ebre, la	373	**93,30**	-	64,35	-	-	-	35,65
Rasquera	738	**50,95**	-	100,00	-	-	-	-
Riba-roja d'Ebre	1 216	**76,73**	43,99	45,20	10,80	-	-	-
Tivissa	1 514	**85,40**	-	31,37	7,31	-	46,47	14,85
Torre de l'Espanyol, la	573	**86,91**	50,60	49,40	-	-	-	-
Vinebre	387	**72,35**	-	92,80	-	-	-	7,20
Total comarca	**18 924**	**77,94**	**25,47**	**46,42**	**6,02**	**3,99**	**7,03**	**11,07**

Font: Generalitat de Catalunya. Departament de Governació i Relacions Institucionals.

30.11 Eleccions al Parlament de Catalunya.
17 d'octubre de 1999.

	Electors	Participació	Vots a partits (%) PSC	CIU	PP	ERC	IC[1]
Ascó	1 421	**64,25**	32,15	48,40	6,41	9,83	-
Benissanet	843	**69,51**	14,92	58,32	11,32	13,89	-
Flix	3 568	**68,08**	40,52	38,72	7,31	11,15	-
Garcia	462	**72,08**	25,68	51,66	6,04	15,41	-
Ginestar	726	**82,23**	20,81	63,96	4,06	10,32	-
Miravet	668	**71,26**	25,74	55,11	4,04	13,62	-
Móra d'Ebre	3 932	**66,73**	31,61	52,68	6,99	7,64	-
Móra la Nova	2 200	**71,14**	26,03	56,56	5,72	9,13	-
Palma d'Ebre, la	370	**81,62**	32,32	57,58	6,40	3,70	-
Rasquera	728	**52,75**	30,87	45,38	3,17	18,21	-
Riba-roja d'Ebre	1 195	**60,50**	39,50	44,68	8,12	6,44	-
Tivissa	1 489	**64,14**	29,47	39,68	12,42	16,11	-
Torre de l'Espanyol, la	567	**78,13**	36,65	51,58	2,04	9,05	-
Vinebre	377	**73,47**	34,56	43,75	5,51	14,71	-
Total comarca	**18 546**	**67,98**	**31,52**	**49,25**	**6,92**	**10,52**	**-**

Font: Generalitat de Catalunya. Departament de Governació i Relacions Institucionals.
(1) IC – Verds (Iniciativa per Catalunya – Verds) es presentava en coalició amb el PSC – CC (Partit dels Socialistes de Catalunya – Ciutadans pel Canvi) a les demarcacions de Girona, Lleida i Tarragona.

30.12 Atur registrat. 1998 i 1999.
Març.

	1998	1999	Variació absoluta	Variació relativa
Ascó	46	45	**- 1**	- 2,17
Benissanet	27	18	**- 9**	- 33,33
Flix	96	92	**- 4**	- 4,17
Garcia	20	14	**- 6**	- 30,00
Ginestar	17	14	**- 3**	- 17,65
Miravet	17	17	**-**	-
Móra d'Ebre	143	103	**- 40**	- 27,97
Móra la Nova	83	62	**- 21**	- 25,30
Palma d'Ebre, la	6	7	**1**	16,67
Rasquera	24	21	**- 3**	- 12,50
Riba-roja d'Ebre	32	24	**- 8**	- 25,00
Tivissa	40	32	**- 8**	- 20,00
Torre de l'Espanyol, la	14	13	**- 1**	- 7,14
Vinebre	11	15	**4**	36,36
Total comarca	**576**	**477**	**- 99**	**- 17,19**

Font: Generalitat de Catalunya. Departament de Treball.

30.13 Parc d'automòbils. 1998.

	Turismes	Motocicletes	Camions i furgonetes	Tractors industrials	Autobusos i altres	**Total**
Ascó	594	91	250	2	26	**963**
Benissanet	416	71	194	-	9	**690**
Flix	1 657	259	363	3	35	**2 317**
Garcia	209	41	105	-	3	**358**
Ginestar	280	57	126	-	5	**468**
Miravet	312	44	140	-	8	**504**
Móra d'Ebre	1 935	274	625	10	73	**2 917**
Móra la Nova	1 051	122	269	3	32	**1 477**
Palma d'Ebre, la	140	14	65	-	2	**221**
Rasquera	243	38	127	2	8	**418**
Riba-roja d'Ebre	507	53	158	-	5	**723**
Tivissa	556	86	243	2	12	**899**
Torre de l'Espanyol, la	184	29	76	-	3	**292**
Vinebre	161	30	63	-	4	**258**
Total comarca	**8 245**	**1 209**	**2 804**	**22**	**225**	**12 505**

Font: Generalitat de Catalunya. Departament de Política Territorial i Obres Públiques.

30.14 Localització de l'activitat econòmica. 1997. Establiments i professionals. Per sectors.

	Indústria	Construcció	Comerç al detall	Serveis[1]	Professionals i artistes	**Total**
Ascó	10	39	34	45	6	**134**
Benissanet	6	21	23	30	10	**90**
Flix	22	34	91	96	26	**269**
Garcia	3	5	9	10	-	**27**
Ginestar	12	9	14	13	7	**55**
Miravet	17	11	14	19	2	**63**
Móra d'Ebre	35	58	122	188	60	**463**
Móra la Nova	18	27	59	86	25	**215**
Palma d'Ebre, la	5	4	9	5	1	**24**
Rasquera	9	12	15	19	1	**56**
Riba-roja d'Ebre	10	11	34	34	4	**93**
Tivissa	28	18	26	37	7	**116**
Torre de l'Espanyol, la	5	9	11	15	6	**46**
Vinebre	1	4	10	19	1	**35**
Total comarca	**181**	**262**	**471**	**616**	**156**	**1 686**

Font: Institut d'Estadística de Catalunya.
(1) Llevat del comerç al detall.

30.15 Localització de l'activitat econòmica. 1997.
Empreses. Per règim jurídic.

	Persona física	Societat anònima	Societat limitada	Comunitat de béns	Societat cooperativa	Altres	**Total**
Ascó	68	4	11	1	4	1	**89**
Benissanet	55	-	9	2	2	1	**69**
Flix	150	4	19	6	1	6	**186**
Garcia	13	-	1	1	3	-	**18**
Ginestar	30	-	4	1	2	-	**37**
Miravet	46	1	1	4	2	2	**56**
Móra d'Ebre	173	10	69	18	8	14	**292**
Móra la Nova	115	3	18	8	4	3	**151**
Palma d'Ebre, la	16	-	1	-	2	1	**20**
Rasquera	34	-	7	-	1	-	**42**
Riba-roja d'Ebre	54	2	13	3	-	4	**76**
Tivissa	64	3	5	2	6	4	**84**
Torre de l'Espanyol, la	26	-	1	1	5	1	**34**
Vinebre	19	-	1	1	3	1	**25**
Total comarca	**863**	**27**	**160**	**48**	**43**	**38**	**1 179**

Font: Institut d'Estadística de Catalunya.

31. Ripollès

Índex de taules

31.01 Territori i població. 1998.

31.02 Evolució de la població de dret. 1975-1998.

31.03 Moviment natural de la població. 1997.

31.04 Moviments migratoris interns. Saldos destinació-procedència. 1997.

31.05 Població. Per estat civil. 1996.

31.06 Població. Per nivell d'instrucció. 1996.

31.07 Mobilitat obligada. Desplaçaments residència-treball. 1996.

31.08 Mobilitat obligada. Desplaçaments residència-estudi. 1996.

31.09 Estructura familiar. Llars. Per tipus de nucli. 1996.

31.10 Eleccions municipals. 1999.

31.11 Eleccions al Parlament de Catalunya. 1999.

31.12 Atur registrat. Març. 1998 i 1999.

31.13 Parc d'automòbils. 1998.

31.14 Localització de l'activitat econòmica.
Establiments i professionals. Per sectors. 1997.

31.15 Localització de l'activitat econòmica.
Empreses. Per règim jurídic. 1997.

Toponímia i delimitacions territorials 1975-1999

Per tal de facilitar la consulta i oferir una comparació homogènia del territori en el temps, tota la informació es presenta segons la divisió territorial vigent a 31 de desembre de 1999, independentment dels anys a què fan referència les diferents dades estadístiques.

A continuació es detallen els principals canvis en la toponímia i en les delimitacions territorials produïts durant el període de referència.

Municipi	Data	Canvi produït
Gombren	18.04.94	rebia anteriorment el nom de Gombreny
Llosses, les	27.03.91	agregació del municipi de Palmerola
Montesquiu	17.01.90	s'agrega a la comarca d'Osona
Palmerola	27.03.91	s'agrega al municipi de les Llosses
Queralbs	11.02.83	rebia anteriorment el nom de Caralps
Sant Pau de Segúries	1.08.94	rebia anteriorment el nom de Sant Pau de Seguries
Sant Quirze de Besora	17.01.90	s'agrega a la comarca d'Osona
Santa Maria de Besora	17.01.90	s'agrega a la comarca d'Osona
Toses	3.09.82	rebia anteriorment el nom de San Cristobal de Toses
Vallfogona de Ripollès	19.05.82	rebia anteriorment el nom de San Julián de Vallfogona
Vidrà	17.01.90	s'agrega a la comarca d'Osona

Estructura de la població. Per sexes i edats. 1996.

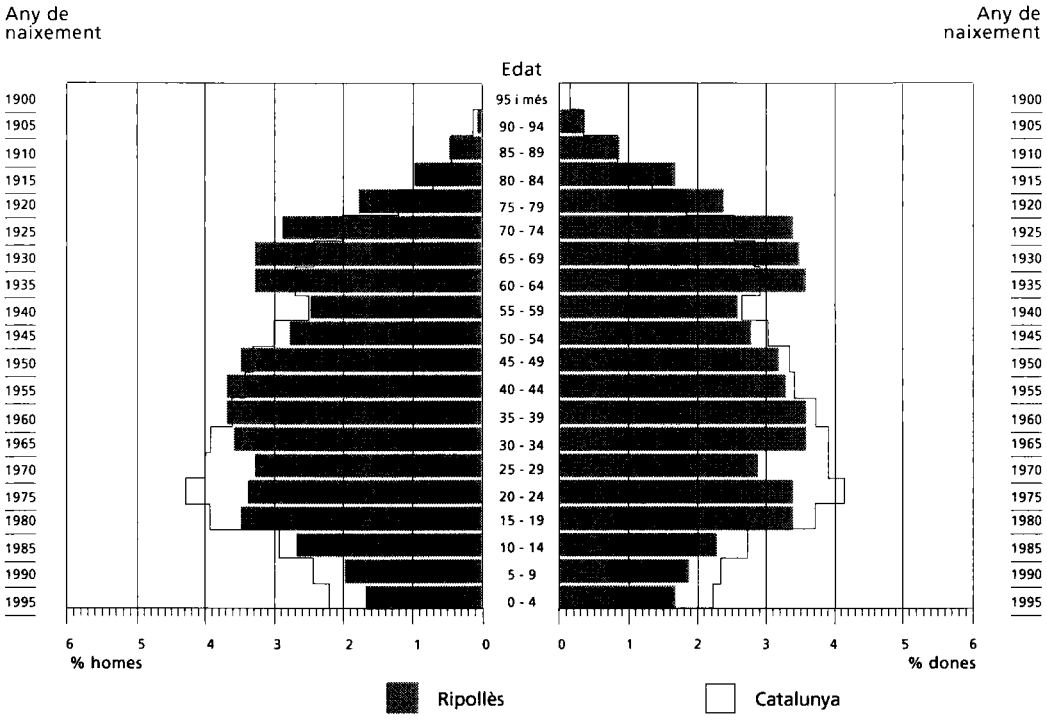

Població ocupada. Per branques d'activitat. 1996.

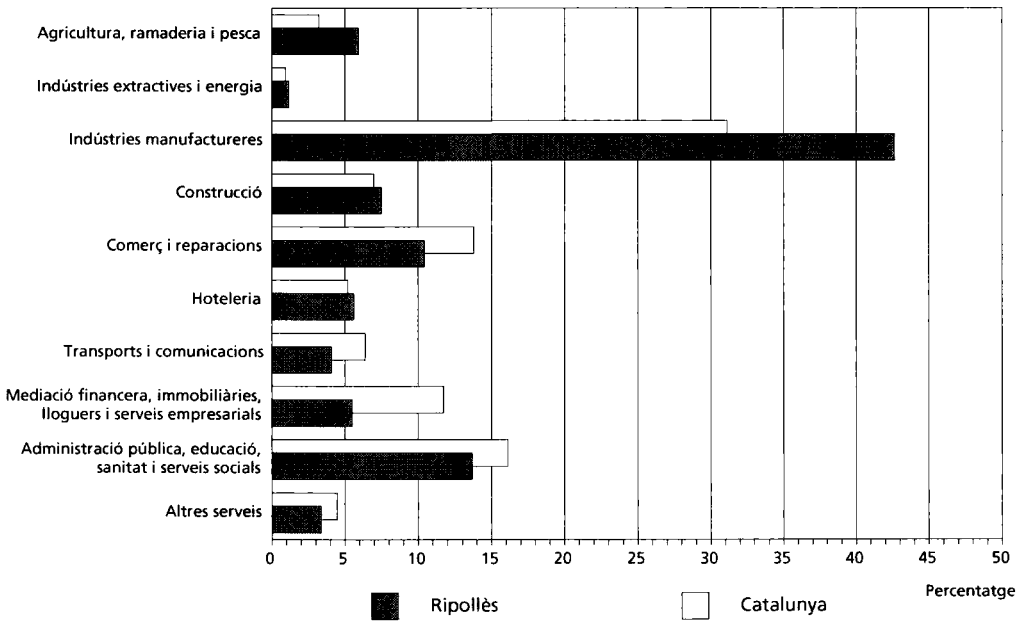

31.01 Territori i població. 1998.

	Altitud metres	Superfície km²	Població habitants	Densitat hab./km²
Campdevànol	738	32,8	3 342	101,9
Campelles	1 303	19,2	123	6,4
Camprodon	947	103,0	2 344	22,8
Gombrèn	919	43,8	235	5,4
Llanars	983	24,8	449	18,1
Llosses, les	1 000	113,7	270	2,4
Molló	1 182	43,6	338	7,8
Ogassa	951	45,7	243	5,3
Pardines	1 226	31,1	134	4,3
Planoles	1 136	14,0	269	19,2
Queralbs	1 236	93,8	200	2,1
Ribes de Freser	912	42,2	2 125	50,4
Ripoll	691	73,5	10 953	149,0
Sant Joan de les Abadesses	773	53,4	3 734	69,9
Sant Pau de Segúries	867	9,0	659	73,2
Setcases	1 265	48,9	158	3,2
Toses	1 444	62,2	141	2,3
Vallfogona de Ripollès	956	38,9	217	5,6
Vilallonga de Ter	1 067	64,9	423	6,5
Total comarca	..	**958,7**	**26 357**	**27,5**

Font: Institut d'Estadística de Catalunya.
Institut Cartogràfic de Catalunya.

31.02 Evolució de la població de dret. 1975-1998.

	1975	1981	1986	1991	1996	1998
Campdevànol	3 774	3 596	3 565	3 388	3 347	3 342
Campelles	336	215	156	138	127	123
Camprodon	2 282	2 386	2 289	2 218	2 308	2 344
Gombrèn	276	264	258	239	241	235
Llanars	411	385	386	389	448	449
Llosses, les	561	525	422	413	269	270
Molló	449	404	388	373	333	338
Ogassa	343	310	285	256	245	243
Pardines	153	130	118	122	139	134
Planoles	399	329	295	246	265	269
Queralbs	230	223	200	199	192	200
Ribes de Freser	2 932	2 794	2 627	2 330	2 156	2 125
Ripoll	11 679	12 209	11 670	11 334	10 908	10 953
Sant Joan de les Abadesses	4 160	4 247	4 072	3 896	3 794	3 734
Sant Pau de Segúries	556	607	609	647	648	659
Setcases	146	148	161	150	160	158
Toses	177	132	126	148	139	141
Vallfogona de Ripollès	310	264	250	252	230	217
Vilallonga de Ter	499	452	437	429	416	423
Total comarca	**29 673**	**29 620**	**28 314**	**27 167**	**26 365**	**26 357**

Font: Institut d'Estadística de Catalunya.

31.03 Moviment natural de la població. 1997.

	Naixements	Defuncions	Creixement natural	Matrimonis
Campdevànol	22	46	**- 24**	12
Campelles	2	1	**1**	-
Camprodon	14	25	**- 11**	12
Gombrèn	-	3	**- 3**	-
Llanars	2	1	**1**	1
Llosses, les	-	1	**- 1**	2
Molló	-	2	**- 2**	-
Ogassa	2	1	**1**	-
Pardines	-	1	**- 1**	-
Planoles	-	1	**- 1**	-
Queralbs	3	2	**1**	3
Ribes de Freser	13	26	**- 13**	5
Ripoll	78	129	**- 51**	42
Sant Joan de les Abadesses	32	48	**- 16**	11
Sant Pau de Segúries	8	4	**4**	3
Setcases	-	3	**- 3**	-
Toses	-	2	**- 2**	-
Vallfogona de Ripollès	-	-	**-**	1
Vilallonga de Ter	1	2	**- 1**	2
Total comarca	**177**	**298**	**- 121**	**94**

Font: Institut d'Estadística de Catalunya.

31.04 Moviments migratoris interns. 1997.
Saldos destinació-procedència.

	Resta de la comarca	Resta de Catalunya	Resta d'Espanya	Total saldo
Campdevànol	7	7	6	**20**
Campelles	-	- 2	- 2	**- 4**
Camprodon	7	20	-	**27**
Gombrèn	-	3	-	**3**
Llanars	4	9	-	**13**
Llosses, les	- 5	-	-	**- 5**
Molló	-	- 4	-	**- 4**
Ogassa	-	3	1	**4**
Pardines	1	- 2	-	**- 1**
Planoles	6	- 1	-	**5**
Queralbs	- 1	- 5	-	**- 6**
Ribes de Freser	- 11	4	- 1	**- 8**
Ripoll	18	94	- 2	**110**
Sant Joan de les Abadesses	- 25	- 30	- 10	**- 65**
Sant Pau de Segúries	-	7	-	**7**
Setcases	-	- 1	- 1	**- 2**
Toses	- 1	10	-	**9**
Vallfogona de Ripollès	1	- 5	-	**- 4**
Vilallonga de Ter	- 1	9	1	**9**
Total comarca	**-**	**116**	**- 8**	**108**

Font: Institut d'Estadística de Catalunya.

31.05 Població. 1996.
Per estat civil.

	Solters/res	Casats/des	Vidus/idues	Separats/des	Divorciats/des	Total
Campdevànol	1 161	1 836	300	36	14	**3 347**
Campelles	45	64	15	2	1	**127**
Camprodon	869	1 167	212	35	25	**2 308**
Gombrèn	108	108	21	4	-	**241**
Llanars	167	242	33	3	3	**448**
Llosses, les	112	127	21	6	3	**269**
Molló	135	156	40	1	1	**333**
Ogassa	89	130	24	2	-	**245**
Pardines	55	70	12	2	-	**139**
Planoles	100	137	25	2	1	**265**
Queralbs	70	96	24	1	1	**192**
Ribes de Freser	811	1 081	222	30	12	**2 156**
Ripoll	4 040	5 724	914	168	62	**10 908**
Sant Joan de les Abadesses	1 396	2 003	346	35	14	**3 794**
Sant Pau de Segúries	223	360	59	3	3	**648**
Setcases	59	87	13	-	1	**160**
Toses	58	62	15	2	2	**139**
Vallfogona de Ripollès	101	105	20	2	2	**230**
Vilallonga de Ter	148	223	38	4	3	**416**
Total comarca	**9 747**	**13 778**	**2 354**	**338**	**148**	**26 365**

Font: Institut d'Estadística de Catalunya.

31.06 Població. 1996.
Per nivell d'instrucció.

	Nivell d'estudis (%)				Població de 10 anys i més
	sense titulació	primaris	secundaris	universitaris	
Campdevànol	12,81	63,24	18,81	5,14	**3 115**
Campelles	36,29	35,48	20,16	8,06	**124**
Camprodon	15,01	57,41	17,42	10,15	**2 158**
Gombrèn	5,11	63,40	23,40	8,09	**235**
Llanars	34,77	40,29	15,11	9,83	**417**
Llosses, les	24,80	53,60	14,40	7,20	**250**
Molló	28,30	51,57	14,78	5,35	**318**
Ogassa	33,62	48,91	13,10	4,37	**229**
Pardines	34,88	37,98	20,93	6,20	**129**
Planoles	14,23	54,55	17,39	13,83	**253**
Queralbs	7,26	57,54	24,58	10,61	**179**
Ribes de Freser	20,40	51,22	19,70	8,68	**2 005**
Ripoll	13,93	62,60	16,39	7,09	**10 003**
Sant Joan de les Abadesses	18,77	56,79	18,26	6,17	**3 548**
Sant Pau de Segúries	19,53	60,94	14,14	5,39	**594**
Setcases	2,04	76,87	15,65	5,44	**147**
Toses	12,70	61,90	19,05	6,35	**126**
Vallfogona de Ripollès	36,89	44,17	9,71	9,22	**206**
Vilallonga de Ter	11,96	69,47	13,23	5,34	**393**
Total comarca	**16,27**	**59,32**	**17,27**	**7,15**	**24 429**

Font: Institut d'Estadística de Catalunya.

31.07 Mobilitat obligada. 1996.
Desplaçaments residència-treball.

	Dins del municipi (a)	A altres municipis de la comarca (b)	Fora de la comarca (c)	Des d'altres municipis de la comarca (d)	Des d'altres comarques (e)	Saldo (f)=(d+e)-(b+c)
Campdevànol	656	515	125	323	44	- 273
Campelles	31	9	8	29	5	17
Camprodon	602	141	195	155	41	- 140
Gombrèn	45	36	19	45	9	- 1
Llanars	87	48	40	24	1	- 63
Llosses, les	67	24	16	25	143	128
Molló	72	44	28	8	3	- 61
Ogassa	39	52	20	9	1	- 62
Pardines	35	13	11	3	2	- 19
Planoles	68	14	25	15	9	- 15
Queralbs	49	19	16	70	36	71
Ribes de Freser	487	164	113	294	144	161
Ripoll	3 037	673	538	708	295	- 208
Sant Joan de les Abadesses	1 197	212	175	308	33	- 46
Sant Pau de Segúries	163	68	36	57	16	- 31
Setcases	49	11	7	28	4	14
Toses	22	12	24	1	3	- 32
Vallfogona de Ripollès	56	22	20	3	6	- 33
Vilallonga de Ter	89	52	26	24	8	- 46
Total comarca	**6 851**	**2 129**	**1 442**	**2 129**	**803**	**- 639**

Font: Institut d'Estadística de Catalunya.

31.08 Mobilitat obligada. 1996.
Desplaçaments residència-estudi.

	Dins del municipi (a)	A altres municipis de la comarca (b)	Fora de la comarca (c)	Des d'altres municipis de la comarca (d)	Des d'altres comarques (e)	Saldo (f)=(d+e)-(b+c)
Campdevànol	201	273	137	14	2	- 394
Campelles	5	9	8	1	3	- 13
Camprodon	194	70	146	62	3	- 151
Gombrèn	14	13	17	1	1	- 28
Llanars	21	38	30	-	3	- 65
Llosses, les	-	26	10	1	-	- 35
Molló	17	13	17	-	-	- 30
Ogassa	16	3	9	-	-	- 12
Pardines	1	12	6	-	-	- 18
Planoles	5	15	17	8	2	- 22
Queralbs	-	10	5	-	5	- 10
Ribes de Freser	178	104	83	30	110	- 47
Ripoll	1 762	18	399	755	56	394
Sant Joan de les Abadesses	343	171	157	11	2	- 315
Sant Pau de Segúries	54	36	29	-	1	- 64
Setcases	-	18	11	-	-	- 29
Toses	-	13	4	-	1	- 16
Vallfogona de Ripollès	8	11	15	-	-	- 26
Vilallonga de Ter	21	30	11	-	-	- 41
Total comarca	**2 840**	**883**	**1 111**	**883**	**189**	**- 922**

Font: Institut d'Estadística de Catalunya.

31.09 Estructura familiar. 1996.
Llars. Per tipus de nucli.

	Sense nucli		Amb un nucli				
			parelles				
	amb una persona	amb dues o més	sense fills	amb fills	pare o mare amb fills	Amb dos nuclis o més	**Total**
Campdevànol	215	8	308	558	93	28	**1 210**
Campelles	15	3	7	16	5	3	**49**
Camprodon	223	21	170	339	93	29	**875**
Gombrèn	19	5	17	30	9	5	**85**
Llanars	38	6	28	60	12	12	**156**
Llosses, les	28	4	15	34	5	9	**95**
Molló	35	4	18	41	15	9	**122**
Ogassa	32	4	20	22	15	6	**99**
Pardines	19	1	9	18	2	3	**52**
Planoles	33	4	27	31	9	5	**109**
Queralbs	23	2	13	28	7	3	**76**
Ribes de Freser	188	19	175	319	74	22	**797**
Ripoll	709	63	967	1 804	343	81	**3 967**
Sant Joan de les Abadesses	256	34	347	576	125	41	**1 379**
Sant Pau de Segúries	50	5	58	92	16	15	**236**
Setcases	18	2	10	25	3	3	**61**
Toses	26	1	13	9	-	7	**56**
Vallfogona de Ripollès	20	3	10	32	3	7	**75**
Vilallonga de Ter	35	4	33	55	24	6	**157**
Total comarca	**1 982**	**193**	**2 245**	**4 089**	**853**	**294**	**9 656**

Font: Institut d'Estadística de Catalunya.

31.10 Eleccions municipals.
13 de juny de 1999.

			Vots a partits (%)					
	Electors	**Participació**	PSC	CIU	PP	ERC	IC	Altres
Campdevànol	2 901	**76,11**	14,01	20,02	-	11,59	20,72	33,66
Campelles	:	:	:	:	:	:	:	:
Camprodon	2 086	**77,42**	60,77	27,48	-	-	-	11,74
Gombrèn	:	:	:	:	:	:	:	:
Llanars	402	**64,43**	-	100,00	-	-	-	-
Llosses, les	288	**48,96**	-	100,00	-	-	-	-
Molló	317	**61,20**	-	100,00	-	-	-	-
Ogassa	:	:	:	:	:	:	:	:
Pardines	:	:	:	:	:	:	:	:
Planoles	272	**66,18**	-	100,00	-	-	-	-
Queralbs	:	:	:	:	:	:	:	
Ribes de Freser	1 859	**75,04**	-	42,74	-	42,00	15,26	-
Ripoll	9 347	**64,34**	23,21	55,15	3,26	11,32	7,06	-
Sant Joan de les Abadesses	3 211	**76,67**	44,92	7,10	-	31,96	-	16,02
Sant Pau de Segúries	559	**88,01**	-	53,15	-	-	-	46,85
Setcases	:	:	:	:	:	:	:	:
Toses	:	:	:	:	:	:	:	:
Vallfogona de Ripollès	:	:	:	:	:	:	:	:
Vilallonga de Ter	390	**71,79**	-	100,00	-	-	-	-
Total comarca	**21 632**	**70,45**	**25,15**	**40,61**	**1,31**	**15,35**	**7,26**	**10,32**

Font: Generalitat de Catalunya. Departament de Governació i Relacions Institucionals.

31.11 Eleccions al Parlament de Catalunya.
17 d'octubre de 1999.

	Electors	Participació	Vots a partits (%) PSC	CIU	PP	ERC	IC[1]
Campdevànol	2 888	**71,54**	29,21	52,81	1,71	14,31	-
Campelles	112	**68,75**	2,74	73,97	-	20,55	-
Camprodon	2 035	**71,25**	32,37	50,04	4,93	10,70	-
Gombrèn	218	**77,98**	13,61	63,31	5,92	15,38	-
Llanars	397	**73,80**	19,10	64,24	5,21	10,07	-
Llosses, les	271	**49,45**	10,61	60,61	5,30	19,70	-
Molló	304	**73,03**	11,98	69,12	5,07	11,98	-
Ogassa	226	**76,11**	19,19	62,21	3,49	14,53	-
Pardines	123	**74,80**	7,69	65,93	1,10	25,27	-
Planoles	270	**68,15**	23,73	52,54	3,39	16,38	-
Queralbs	185	**79,46**	8,84	77,55	1,36	11,56	-
Ribes de Freser	1 822	**74,20**	20,76	57,43	2,91	17,40	-
Ripoll	9 147	**67,30**	29,06	53,99	3,92	11,06	-
Sant Joan de les Abadesses	3 170	**69,68**	26,86	56,02	2,29	12,95	-
Sant Pau de Segúries	554	**77,08**	16,59	63,22	2,16	16,11	-
Setcases	141	**78,01**	14,55	77,27	0,91	6,36	-
Toses	119	**59,66**	18,31	63,38	7,04	11,27	-
Vallfogona de Ripollès	196	**59,69**	5,36	78,57	4,46	8,93	-
Vilallonga de Ter	373	**73,19**	13,60	67,65	3,68	13,97	-
Total comarca	**22 551**	**69,72**	**26,07**	**55,95**	**3,35**	**12,75**	**-**

Font: Generalitat de Catalunya. Departament de Governació i Relacions Institucionals.
(1) IC – Verds (Iniciativa per Catalunya – Verds) es presentava en coalició amb el PSC – CC (Partit dels Socialistes de Catalunya – Ciutadans pel Canvi) a les demarcacions de Girona, Lleida i Tarragona.

31.12 Atur registrat. 1998 i 1999.
Març.

	1998	1999	Variació absoluta	Variació relativa
Campdevànol	121	95	**- 26**	- 21,49
Campelles	1	-	**- 1**	- 100,00
Camprodon	81	59	**- 22**	- 27,16
Gombrèn	7	5	**- 2**	-
Llanars	11	5	**- 6**	- 54,55
Llosses, les	8	7	**- 1**	- 12,50
Molló	3	6	**3**	100,00
Ogassa	8	5	**- 3**	- 37,50
Pardines	1	2	**1**	100,00
Planoles	6	2	**- 4**	- 66,67
Queralbs	4	5	**1**	25,00
Ribes de Freser	67	56	**- 11**	- 16,42
Ripoll	408	295	**- 113**	- 27,70
Sant Joan de les Abadesses	76	70	**- 6**	- 7,89
Sant Pau de Segúries	15	15	**-**	-
Setcases	1	1	**-**	-
Toses	5	3	**- 2**	- 40,00
Vallfogona de Ripollès	-	2	**2**	-
Vilallonga de Ter	9	7	**- 2**	- 22,22
Total comarca	**832**	**640**	**- 192**	**- 23,08**

Font: Generalitat de Catalunya. Departament de Treball.

31.13 Parc d'automòbils. 1998.

	Turismes	Motocicletes	Camions i furgonetes	Tractors industrials	Autobusos i altres	Total
Campdevànol	1 422	175	390	10	52	**2 049**
Campelles	68	10	55	-	3	**136**
Camprodon	1 038	237	395	3	43	**1 716**
Gombrèn	107	11	48	-	4	**170**
Llanars	180	60	92	-	26	**358**
Llosses, les	151	17	86	-	4	**258**
Molló	159	31	76	-	5	**271**
Ogassa	100	22	54	4	11	**191**
Pardines	36	13	32	-	3	**84**
Planoles	119	25	52	-	6	**202**
Queralbs	103	23	42	-	1	**169**
Ribes de Freser	761	109	256	11	42	**1 179**
Ripoll	4 743	559	1 174	20	117	**6 613**
Sant Joan de les Abadesses	1 540	231	418	4	28	**2 221**
Sant Pau de Segúries	296	45	128	12	25	**506**
Setcases	79	36	50	1	4	**170**
Toses	42	6	23	1	3	**75**
Vallfogona de Ripollès	84	13	44	-	2	**143**
Vilallonga de Ter	211	60	90	-	10	**371**
Total comarca	**11 239**	**1 683**	**3 505**	**66**	**389**	**16 882**

Font: Generalitat de Catalunya. Departament de Política Territorial i Obres Públiques.

31.14 Localització de l'activitat econòmica. 1997. Establiments i professionals. Per sectors.

	Indústria	Construcció	Comerç al detall	Serveis[1]	Professionals i artistes	Total
Campdevànol	42	43	53	91	16	**245**
Campelles	3	1	2	10	-	**16**
Camprodon	23	41	93	130	26	**313**
Gombrèn	2	3	6	5	1	**17**
Llanars	9	17	6	17	4	**53**
Llosses, les	2	-	3	6	-	**11**
Molló	4	5	6	19	3	**37**
Ogassa	3	6	5	8	-	**22**
Pardines	3	1	1	5	-	**10**
Planoles	3	7	6	7	4	**27**
Queralbs	2	4	3	18	2	**29**
Ribes de Freser	25	28	52	80	14	**199**
Ripoll	118	98	275	328	106	**925**
Sant Joan de les Abadesses	46	35	85	90	36	**292**
Sant Pau de Segúries	12	12	15	24	2	**65**
Setcases	1	1	6	24	1	**33**
Toses	1	3	1	9	1	**15**
Vallfogona de Ripollès	1	4	5	3	1	**14**
Vilallonga de Ter	7	9	6	19	-	**41**
Total comarca	**307**	**318**	**629**	**893**	**217**	**2 364**

Font: Institut d'Estadística de Catalunya.
(1) Llevat del comerç al detall.

31.15 Localització de l'activitat econòmica. 1997.
Empreses. Per règim jurídic.

	Persona física	Societat anònima	Societat limitada	Comunitat de béns	Societat cooperativa	Altres	**Total**
Campdevànol	138	8	46	2	-	5	**199**
Campelles	4	1	3	1	-	-	**9**
Camprodon	146	13	28	6	2	13	**208**
Gombrèn	10	1	3	-	-	1	**15**
Llanars	24	1	8	2	-	1	**36**
Llosses, les	8	-	1	-	-	-	**9**
Molló	21	-	2	-	1	-	**24**
Ogassa	11	1	-	-	-	1	**13**
Pardines	6	-	2	-	-	1	**9**
Planoles	8	3	1	-	-	-	**12**
Queralbs	9	-	4	-	-	-	**13**
Ribes de Freser	105	7	17	3	1	4	**137**
Ripoll	429	43	121	8	5	26	**632**
Sant Joan de les Abadesses	149	11	30	1	3	12	**206**
Sant Pau de Segúries	37	1	9	3	-	2	**52**
Setcases	14	1	2	3	-	4	**24**
Toses	6	-	2	-	-	1	**9**
Vallfogona de Ripollès	8	-	-	-	1	1	**10**
Vilallonga de Ter	23	1	4	2	-	-	**30**
Total comarca	**1 156**	**92**	**283**	**31**	**13**	**72**	**1 647**

Font: Institut d'Estadística de Catalunya.

32. Segarra

Índex de taules

32.01 Territori i població. 1998.

32.02 Evolució de la població de dret. 1975-1998.

32.03 Moviment natural de la població. 1997.

32.04 Moviments migratoris interns. Saldos destinació-procedència. 1997.

32.05 Població. Per estat civil. 1996.

32.06 Població. Per nivell d'instrucció. 1996.

32.07 Mobilitat obligada. Desplaçaments residència-treball. 1996.

32.08 Mobilitat obligada. Desplaçaments residència-estudi. 1996.

32.09 Estructura familiar. Llars. Per tipus de nucli. 1996.

32.10 Eleccions municipals. 1999.

32.11 Eleccions al Parlament de Catalunya. 1999.

32.12 Atur registrat. Març. 1998 i 1999.

32.13 Parc d'automòbils. 1998.

32.14 Localització de l'activitat econòmica.
Establiments i professionals. Per sectors. 1997.

32.15 Localització de l'activitat econòmica.
Empreses. Per règim jurídic. 1997.

Toponímia i delimitacions territorials 1975-1999

Per tal de facilitar la consulta i oferir una comparació homogènia del territori en el temps, tota la informació es presenta segons la divisió territorial vigent a 31 de desembre de 1999, independentment dels anys a què fan referència les diferents dades estadístiques.

A continuació es detallen els principals canvis en la toponímia i en les delimitacions territorials produïts durant el període de referència.

Municipi	Data	Canvi produït
Granyena de Segarra	22.10.82	rebia anteriorment el nom de Granyena de Cervera
Ivorra	16.12.80	rebia anteriorment el nom d'Iborra
Montoliu de Segarra	10.08.84	rebia anteriorment el nom de Montoliu de Cervera
Montornès de Segarra	12.01.83	rebia anteriorment el nom de Montornès
	17.01.90	se segrega de la comarca de l'Urgell
Plans de Sió, els	19.04.85	rebia anteriorment el nom de Plans d'el Sió
Ribera d'Ondara	11.02.83	rebia anteriorment el nom de Ribera del Dondara
Sarroca de Lleida	11.02.83	rebia anteriorment el nom de Sarroca
Tarroja de Segarra	18.03.81	rebia anteriorment el nom de Tarroja
Torrefeta i Florejacs	19.09.94	rebia anteriorment el nom de Torreflor
Vallfogona de Riucorb	17.01.90	s'agrega a la comarca de la Conca de Barberà

Estructura de la població. Per sexes i edats. 1996.

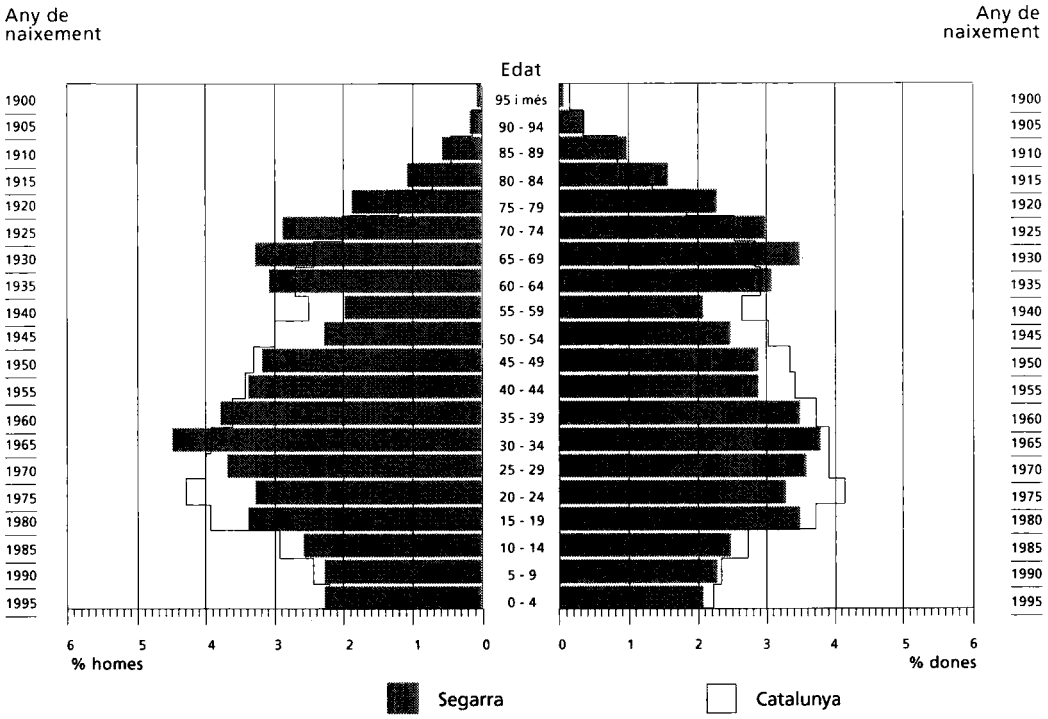

Població ocupada. Per branques d'activitat. 1996.

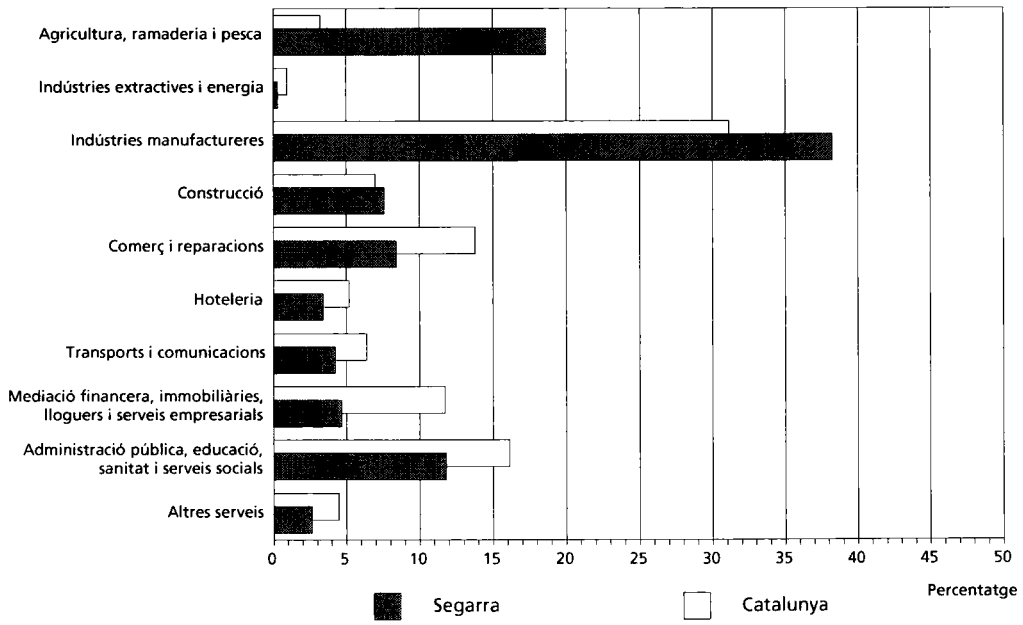

32.01 Territori i població. 1998.

	Altitud metres	Superfície km²	Població habitants	Densitat hab./km²
Biosca	455	66,3	268	4,0
Cervera	548	55,1	7 272	132,0
Estaràs	596	20,9	179	8,6
Granyanella	501	24,2	127	5,2
Granyena de Segarra	636	16,5	162	9,8
Guissona	484	18,2	3 060	168,1
Ivorra	567	15,3	156	10,2
Massoteres	502	26,3	184	7,0
Montoliu de Segarra	689	29,4	202	6,9
Montornès de Segarra	605	12,0	101	8,4
Oluges, les	528	19,2	192	10,0
Plans de Sió, els	412	56,0	620	11,1
Ribera d'Ondara	570	54,3	531	9,8
Sanaüja	409	32,7	465	14,2
Sant Guim de Freixenet	738	24,9	1 047	42,0
Sant Guim de la Plana	556	12,1	194	16,0
Sant Ramon	641	18,7	554	29,6
Talavera	791	30,1	290	9,6
Tarroja de Segarra	460	7,8	187	24,0
Torà	448	92,0	1 174	12,8
Torrefeta i Florejacs	475	89,4	660	7,4
Total comarca	..	**721,2**	**17 625**	**24,4**

Font: Institut d'Estadística de Catalunya.
Institut Cartogràfic de Catalunya.

32.02 Evolució de la població de dret. 1975-1998.

	1975	1981	1986	1991	1996	1998
Biosca	347	309	283	259	265	268
Cervera	6 212	6 444	6 545	6 951	7 153	7 272
Estaràs	230	225	201	167	165	179
Granyanella	168	128	119	130	137	127
Granyena de Segarra	236	217	206	186	174	162
Guissona	2 428	2 602	2 685	2 642	2 928	3 060
Ivorra	216	199	190	152	154	156
Massoteres	245	184	159	159	169	184
Montoliu de Segarra	222	215	213	213	208	202
Montornès de Segarra	164	149	132	123	105	101
Oluges, les	322	293	241	214	195	192
Plans de Sió, els	826	794	742	671	609	620
Ribera d'Ondara	608	570	508	505	531	531
Sanaüja	555	511	475	468	462	465
Sant Guim de Freixenet	1 128	1 077	1 085	1 051	1 056	1 047
Sant Guim de la Plana	217	209	214	206	206	194
Sant Ramon	668	652	616	561	560	554
Talavera	413	359	312	315	304	290
Tarroja de Segarra	254	225	205	200	200	187
Torà	1 300	1 279	1 229	1 136	1 143	1 174
Torrefeta i Florejacs	915	739	744	731	683	660
Total comarca	**17 674**	**17 380**	**17 104**	**17 040**	**17 407**	**17 625**

Font: Institut d'Estadística de Catalunya.

32.03 Moviment natural de la població. 1997.

	Naixements	Defuncions	**Creixement natural**	Matrimonis
Biosca	3	1	**2**	-
Cervera	88	90	**- 2**	32
Estaràs	1	2	**- 1**	-
Granyanella	-	2	**- 2**	-
Granyena de Segarra	-	3	**- 3**	-
Guissona	35	25	**10**	11
Ivorra	-	1	**- 1**	-
Massoteres	-	4	**- 4**	-
Montoliu de Segarra	1	3	**- 2**	-
Montornès de Segarra	-	2	**- 2**	-
Oluges, les	-	3	**- 3**	1
Plans de Sió, els	5	10	**- 5**	3
Ribera d'Ondara	2	8	**- 6**	1
Sanaüja	4	2	**2**	2
Sant Guim de Freixenet	6	11	**- 5**	1
Sant Guim de la Plana	-	4	**- 4**	-
Sant Ramon	1	5	**- 4**	-
Talavera	-	2	**- 2**	-
Tarroja de Segarra	-	5	**- 5**	-
Torà	9	16	**- 7**	5
Torrefeta i Florejacs	5	10	**- 5**	2
Total comarca	**160**	**209**	**- 49**	**58**

Font: Institut d'Estadística de Catalunya.

32.04 Moviments migratoris interns. 1997.
Saldos destinació-procedència.

	Resta de la comarca	Resta de Catalunya	Resta d'Espanya	**Total saldo**
Biosca	- 3	14	-	**11**
Cervera	22	12	7	**41**
Estaràs	1	5	-	**6**
Granyanella	-	-	-	**-**
Granyena de Segarra	-	-	-	**-**
Guissona	1	62	- 12	**51**
Ivorra	4	-	-	**4**
Massoteres	1	11	3	**15**
Montoliu de Segarra	-	2	- 1	**1**
Montornès de Segarra	-	1	-	**1**
Oluges, les	- 1	4	-	**3**
Plans de Sió, els	5	5	-	**10**
Ribera d'Ondara	- 3	12	1	**10**
Sanaüja	- 2	9	1	**8**
Sant Guim de Freixenet	- 2	- 3	-	**- 5**
Sant Guim de la Plana	- 3	- 1	-	**- 4**
Sant Ramon	-	- 2	-	**- 2**
Talavera	2	2	-	**4**
Tarroja de Segarra	- 1	- 4	2	**- 3**
Torà	- 5	15	3	**13**
Torrefeta i Florejacs	- 16	6	-	**- 10**
Total comarca	**-**	**150**	**4**	**154**

Font: Institut d'Estadística de Catalunya.

32.05 Població. 1996.
Per estat civil.

	Solters/res	Casats/des	Vidus/idues	Separats/des	Divorciats/des	**Total**
Biosca	96	141	25	2	1	**265**
Cervera	2 776	3 745	505	100	27	**7 153**
Estaràs	64	84	13	2	2	**165**
Granyanella	56	65	13	-	3	**137**
Granyena de Segarra	67	85	21	-	1	**174**
Guissona	1 237	1 466	184	25	16	**2 928**
Ivorra	51	82	19	1	1	**154**
Massoteres	62	84	19	4	-	**169**
Montoliu de Segarra	72	104	30	2	-	**208**
Montornès de Segarra	28	70	6	1	-	**105**
Oluges, les	68	95	28	3	1	**195**
Plans de Sió, els	197	337	71	2	2	**609**
Ribera d'Ondara	203	275	45	5	3	**531**
Sanaüja	168	243	50	-	1	**462**
Sant Guim de Freixenet	395	541	102	14	4	**1 056**
Sant Guim de la Plana	76	112	16	1	1	**206**
Sant Ramon	208	292	53	5	2	**560**
Talavera	111	163	24	6	-	**304**
Tarroja de Segarra	70	107	20	3	-	**200**
Torà	444	586	89	20	4	**1 143**
Torrefeta i Florejacs	222	361	96	3	1	**683**
Total comarca	**6 671**	**9 038**	**1 429**	**199**	**70**	**17 407**

Font: Institut d'Estadística de Catalunya.

32.06 Població. 1996.
Per nivell d'instrucció.

	Nivell d'estudis (%)				Població de 10 anys i més
	sense titulació	primaris	secundaris	universitaris	
Biosca	6,53	71,43	18,78	3,27	**245**
Cervera	8,36	64,74	18,52	8,38	**6 410**
Estaràs	4,67	67,33	21,33	6,67	**150**
Granyanella	13,95	68,22	10,85	6,98	**129**
Granyena de Segarra	12,80	69,51	13,41	4,27	**164**
Guissona	7,58	66,00	18,15	8,27	**2 600**
Ivorra	2,78	74,31	18,75	4,17	**144**
Massoteres	10,13	75,32	9,49	5,06	**158**
Montoliu de Segarra	14,07	64,82	14,07	7,04	**199**
Montornès de Segarra	0,99	86,14	8,91	3,96	**101**
Oluges, les	-	75,14	15,68	9,19	**185**
Plans de Sió, els	11,93	63,16	16,49	8,42	**570**
Ribera d'Ondara	3,52	75,36	14,29	6,83	**483**
Sanaüja	17,55	59,35	17,55	5,54	**433**
Sant Guim de Freixenet	18,76	56,68	16,92	7,65	**981**
Sant Guim de la Plana	4,76	70,37	16,40	8,47	**189**
Sant Ramon	2,67	75,81	14,48	7,05	**525**
Talavera	2,76	70,00	18,28	8,97	**290**
Tarroja de Segarra	2,15	76,34	13,98	7,53	**186**
Torà	6,63	67,05	19,31	7,01	**1 041**
Torrefeta i Florejacs	1,55	75,19	15,81	7,44	**645**
Total comarca	**8,23**	**66,47**	**17,53**	**7,76**	**15 828**

Font: Institut d'Estadística de Catalunya.

32.07 Mobilitat obligada. 1996.
Desplaçaments residència-treball.

	Dins del municipi (a)	A altres municipis de la comarca (b)	Fora de la comarca (c)	Des d'altres municipis de la comarca (d)	Des d'altres comarques (e)	Saldo (f)=(d+e)-(b+c)
Biosca	50	32	17	1	4	**- 44**
Cervera	2 327	250	426	275	1 419	**1 018**
Estaràs	35	19	9	8	1	**- 19**
Granyanella	24	9	15	16	16	**8**
Granyena de Segarra	27	19	8	1	-	**- 26**
Guissona	1 074	73	108	359	471	**649**
Ivorra	29	16	11	3	-	**- 24**
Massoteres	23	25	7	9	17	**- 6**
Montoliu de Segarra	35	10	21	2	4	**- 25**
Montornès de Segarra	21	1	13	-	2	**- 12**
Oluges, les	38	29	19	4	-	**- 44**
Plans de Sió, els	107	58	51	8	34	**- 67**
Ribera d'Ondara	68	56	56	44	21	**- 47**
Sanaüja	97	27	28	5	8	**- 42**
Sant Guim de Freixenet	288	35	91	49	149	**72**
Sant Guim de la Plana	31	32	12	5	8	**- 31**
Sant Ramon	168	29	35	33	9	**- 22**
Talavera	78	23	28	18	1	**- 32**
Tarroja de Segarra	20	31	11	3	1	**- 38**
Torà	354	37	75	46	92	**26**
Torrefeta i Florejacs	103	87	45	9	7	**- 116**
Total comarca	**4 997**	**898**	**1 086**	**898**	**2 264**	**1 178**

Font: Institut d'Estadística de Catalunya.

32.08 Mobilitat obligada. 1996.
Desplaçaments residència-estudi.

	Dins del municipi (a)	A altres municipis de la comarca (b)	Fora de la comarca (c)	Des d'altres municipis de la comarca (d)	Des d'altres comarques (e)	Saldo (f)=(d+e)-(b+c)
Biosca	16	5	21	-	-	**- 26**
Cervera	1 125	3	253	331	446	**521**
Estaràs	5	16	10	-	-	**- 26**
Granyanella	-	18	7	-	-	**- 25**
Granyena de Segarra	-	25	4	-	-	**- 29**
Guissona	430	60	165	122	14	**- 89**
Ivorra	9	9	6	-	-	**- 15**
Massoteres	1	17	1	-	2	**- 16**
Montoliu de Segarra	-	23	10	-	-	**- 33**
Montornès de Segarra	-	1	15	-	-	**- 16**
Oluges, les	-	10	13	-	-	**- 23**
Plans de Sió, els	21	37	36	-	2	**- 71**
Ribera d'Ondara	35	39	18	10	-	**- 47**
Sanaüja	29	8	25	-	3	**- 30**
Sant Guim de Freixenet	94	40	61	17	21	**- 63**
Sant Guim de la Plana	-	20	14	-	-	**- 34**
Sant Ramon	36	23	22	3	-	**- 42**
Talavera	-	20	20	-	-	**- 40**
Tarroja de Segarra	-	23	6	-	-	**- 29**
Torà	112	31	75	5	6	**- 95**
Torrefeta i Florejacs	-	60	31	-	-	**- 91**
Total comarca	**1 913**	**488**	**813**	**488**	**494**	**- 319**

Font: Institut d'Estadística de Catalunya.

32.09 Estructura familiar. 1996.
Llars. Per tipus de nucli.

	Sense nucli		Amb un nucli				
			parelles				
	amb una persona	amb dues o més	sense fills	amb fills	pare o mare amb fills	Amb dos nuclis o més	**Total**
Biosca	17	1	16	31	7	12	**84**
Cervera	415	61	579	1 137	194	90	**2 476**
Estaràs	4	2	9	24	7	4	**50**
Granyanella	14	3	8	19	3	3	**50**
Granyena de Segarra	12	3	12	18	10	6	**61**
Guissona	147	29	201	496	88	21	**982**
Ivorra	11	3	10	15	4	7	**50**
Massoteres	13	2	14	18	7	4	**58**
Montoliu de Segarra	23	2	16	20	9	6	**76**
Montornès de Segarra	10	-	8	7	-	8	**33**
Oluges, les	22	2	7	21	11	6	**69**
Plans de Sió, els	35	2	36	75	11	28	**187**
Ribera d'Ondara	23	4	35	58	15	19	**154**
Sanaüja	46	1	38	64	15	9	**173**
Sant Guim de Freixenet	63	3	80	148	32	19	**345**
Sant Guim de la Plana	6	1	8	25	3	13	**56**
Sant Ramon	25	4	30	77	14	19	**169**
Talavera	14	4	16	30	7	17	**88**
Tarroja de Segarra	16	3	15	19	4	9	**66**
Torà	69	8	70	165	41	26	**379**
Torrefeta i Florejacs	57	11	40	70	34	26	**238**
Total comarca	**1 042**	**149**	**1 248**	**2 537**	**516**	**352**	**5 844**

Font: Institut d'Estadística de Catalunya.

32.10 Eleccions municipals.
13 de juny de 1999.

	Electors	**Participació**	Vots a partits (%)					
			PSC	CIU	PP	ERC	IC	Altres
Biosca	244	**84,84**	-	74,26	-	25,74	-	-
Cervera	6 011	**66,06**	23,34	27,19	19,24	11,50	-	18,73
Estaràs	:	:	:	:	:	:	:	:
Granyanella	:	:	:	:	:	:	:	:
Granyena de Segarra	:	:	:	:	:	:	:	:
Guissona	2 484	**69,16**	14,35	36,21	5,63	43,80	-	-
Ivorra	:	:	:	:	:	:	:	:
Massoteres	:	:	:	:	:	:	:	:
Montoliu de Segarra	:	:	:	:	:	:	:	:
Montornès de Segarra	:	:	:	:	:	:	:	:
Oluges, les	:	:	:	:	:	:	:	:
Plans de Sió, els	561	**72,37**	8,71	63,18	-	28,11	-	-
Ribera d'Ondara	454	**69,82**	-	73,33	26,67	-	-	-
Sanaüja	411	**82,00**	36,67	40,00	23,33	-	-	-
Sant Guim de Freixenet	896	**82,48**	53,94	10,64	11,95	-	-	23,47
Sant Guim de la Plana	:	:	:	:	:	:	:	:
Sant Ramon	480	**63,75**	-	74,31	25,69	-	-	-
Talavera	276	**85,51**	-	60,26	15,38	-	-	24,36
Tarroja de Segarra	:	:	:	:	:	:	:	:
Torà	989	**75,03**	-	67,21	2,52	30,27	-	-
Torrefeta i Florejacs	598	**74,92**	-	47,17	7,26	45,58	-	-
Total comarca	**13 404**	**70,33**	**18,51**	**38,57**	**13,91**	**18,24**	**-**	**10,77**

Font: Generalitat de Catalunya. Departament de Governació i Relacions Institucionals.

32.11 Eleccions al Parlament de Catalunya.
17 d'octubre de 1999.

	Electors	Participació	Vots a partits (%) PSC	CIU	PP	ERC	IC[1]
Biosca	222	**82,43**	8,24	70,33	4,95	15,38	-
Cervera	6 001	**61,37**	29,24	46,44	8,97	13,75	-
Estaràs	163	**64,42**	10,58	50,96	10,58	25,96	-
Granyanella	141	**60,99**	26,51	59,04	4,82	7,23	-
Granyena de Segarra	148	**69,59**	3,06	81,63	5,10	8,16	-
Guissona	2 482	**62,77**	22,67	49,51	5,08	20,52	-
Ivorra	142	**85,92**	5,00	72,50	2,50	16,67	-
Massoteres	158	**67,09**	11,32	63,21	4,72	16,04	-
Montoliu de Segarra	160	**63,75**	9,90	63,37	14,85	11,88	-
Montornès de Segarra	93	**64,52**	17,86	71,43	3,57	7,14	-
Oluges, les	180	**63,33**	8,11	73,87	5,41	12,61	-
Plans de Sió, els	555	**69,01**	10,05	66,93	6,61	15,87	-
Ribera d'Ondara	453	**64,46**	8,97	67,59	3,79	16,90	-
Sanaüja	408	**77,45**	24,05	54,11	6,65	13,29	-
Sant Guim de Freixenet	885	**66,89**	25,35	51,56	6,77	14,41	-
Sant Guim de la Plana	174	**64,37**	23,85	49,54	4,59	20,18	-
Sant Ramon	488	**57,99**	7,61	74,28	9,06	7,61	-
Talavera	269	**74,72**	9,60	66,16	11,11	13,13	-
Tarroja de Segarra	157	**71,34**	13,33	58,10	7,62	17,14	-
Torà	978	**69,22**	11,31	64,56	2,41	20,97	-
Torrefeta i Florejacs	584	**60,96**	17,28	57,51	4,82	19,55	-
Total comarca	**14 841**	**64,32**	**21,39**	**54,26**	**6,95**	**15,75**	**-**

Font: Generalitat de Catalunya. Departament de Governació i Relacions Institucionals.
(1) IC – Verds (Iniciativa per Catalunya – Verds) es presentava en coalició amb el PSC – CC (Partit dels Socialistes de Catalunya – Ciutadans pel Canvi) a les demarcacions de Girona, Lleida i Tarragona.

32.12 Atur registrat. 1998 i 1999.
Març.

	1998	1999	**Variació absoluta**	Variació relativa
Biosca	1	1	-	-
Cervera	141	145	4	2,84
Estaràs	-	-	-	-
Granyanella	-	-	-	-
Granyena de Segarra	1	2	1	100,00
Guissona	34	38	4	11,76
Ivorra	2	3	1	-
Massoteres	-	-	-	-
Montoliu de Segarra	2	2	-	-
Montornès de Segarra	1	-	- 1	- 100,00
Oluges, les	2	1	- 1	- 50,00
Plans de Sió, els	6	8	2	33,33
Ribera d'Ondara	8	4	- 4	- 50,00
Sanaüja	5	4	- 1	- 20,00
Sant Guim de Freixenet	12	10	- 2	- 16,67
Sant Guim de la Plana	-	-	-	-
Sant Ramon	3	3	-	-
Talavera	3	1	- 2	- 66,67
Tarroja de Segarra	2	2	-	-
Torà	18	16	- 2	- 11,11
Torrefeta i Florejacs	3	4	1	33,33
Total comarca	**244**	**244**	-	-

Font: Generalitat de Catalunya. Departament de Treball.

32.13 Parc d'automòbils. 1998.

	Turismes	Motocicletes	Camions i furgonetes	Tractors industrials	Autobusos i altres	Total
Biosca	128	16	51	-	3	**198**
Cervera	3 238	243	756	73	158	**4 468**
Estaràs	110	20	31	5	3	**169**
Granyanella	86	5	25	2	1	**119**
Granyena de Segarra	95	6	16	-	1	**118**
Guissona	1 322	92	596	60	101	**2 171**
Ivorra	73	5	19	-	1	**98**
Massoteres	88	5	18	-	1	**112**
Montoliu de Segarra	86	8	32	1	2	**129**
Montornès de Segarra	54	-	6	-	-	**60**
Oluges, les	118	22	33	-	2	**175**
Plans de Sió, els	320	23	91	3	6	**443**
Ribera d'Ondara	254	22	87	8	14	**385**
Sanaüja	197	16	79	-	7	**299**
Sant Guim de Freixenet	506	42	143	6	24	**721**
Sant Guim de la Plana	121	8	32	-	-	**161**
Sant Ramon	274	30	107	5	9	**425**
Talavera	159	24	46	-	4	**233**
Tarroja de Segarra	88	7	15	2	1	**113**
Torà	527	53	149	3	25	**757**
Torrefeta i Florejacs	345	39	93	1	7	**485**
Total comarca	**8 189**	**686**	**2 425**	**169**	**370**	**11 839**

Font: Generalitat de Catalunya. Departament de Política Territorial i Obres Públiques.

32.14 Localització de l'activitat econòmica. 1997.
Establiments i professionals. Per sectors.

	Indústria	Construcció	Comerç al detall	Serveis[1]	Professionals i artistes	Total
Biosca	1	2	2	-	1	**6**
Cervera	89	86	156	282	62	**675**
Estaràs	1	-	-	4	-	**5**
Granyanella	-	-	3	11	1	**15**
Granyena de Segarra	2	1	1	2	1	**7**
Guissona	46	35	57	134	28	**300**
Ivorra	1	2	1	1	1	**6**
Massoteres	-	-	-	6	-	**6**
Montoliu de Segarra	1	3	3	2	-	**9**
Montornès de Segarra	-	-	-	-	1	**1**
Oluges, les	3	3	-	3	3	**12**
Plans de Sió, els	9	2	3	7	6	**27**
Ribera d'Ondara	5	4	5	16	2	**32**
Sanaüja	3	10	13	13	1	**40**
Sant Guim de Freixenet	23	17	23	36	6	**105**
Sant Guim de la Plana	-	1	-	2	-	**3**
Sant Ramon	8	10	14	25	4	**61**
Talavera	1	3	-	8	-	**12**
Tarroja de Segarra	1	2	-	3	1	**7**
Torà	16	26	16	47	11	**116**
Torrefeta i Florejacs	1	4	2	6	4	**17**
Total comarca	**211**	**211**	**299**	**608**	**133**	**1 462**

Font: Institut d'Estadística de Catalunya.
(1) Llevat del comerç al detall.

32.15 Localització de l'activitat econòmica. 1997.
Empreses. Per règim jurídic.

	Persona física	Societat anònima	Societat limitada	Comunitat de béns	Societat cooperativa	Altres	**Total**
Biosca	6	-	-	-	-	-	**6**
Cervera	360	20	74	16	2	26	**498**
Estaràs	5	-	1	1	-	-	**7**
Granyanella	3	-	2	1	1	-	**7**
Granyena de Segarra	5	-	-	-	-	-	**5**
Guissona	157	7	22	7	4	14	**211**
Ivorra	3	-	1	-	-	-	**4**
Massoteres	5	-	-	1	-	-	**6**
Montoliu de Segarra	6	-	1	-	1	-	**8**
Montornès de Segarra	-	-	-	-	-	-	**-**
Oluges, les	7	-	1	-	-	-	**8**
Plans de Sió, els	11	2	2	-	-	-	**15**
Ribera d'Ondara	20	1	3	-	-	1	**25**
Sanaüja	30	-	3	1	-	1	**35**
Sant Guim de Freixenet	73	2	5	3	-	3	**86**
Sant Guim de la Plana	3	-	1	-	-	-	**4**
Sant Ramon	36	2	5	-	-	4	**47**
Talavera	8	-	2	-	2	-	**12**
Tarroja de Segarra	7	-	-	-	-	-	**7**
Torà	59	1	14	3	3	4	**84**
Torrefeta i Florejacs	13	1	-	1	-	-	**15**
Total comarca	**817**	**36**	**137**	**34**	**13**	**53**	**1 090**

Font: Institut d'Estadística de Catalunya.

33. Segrià

Índex de taules

33.01 Territori i població. 1998.

33.02 Evolució de la població de dret. 1975-1998.

33.03 Moviment natural de la població. 1997.

33.04 Moviments migratoris interns. Saldos destinació-procedència. 1997.

33.05 Població. Per estat civil. 1996.

33.06 Població. Per nivell d'instrucció. 1996.

33.07 Mobilitat obligada. Desplaçaments residència-treball. 1996.

33.08 Mobilitat obligada. Desplaçaments residència-estudi. 1996.

33.09 Estructura familiar. Llars. Per tipus de nucli. 1996.

33.10 Eleccions municipals. 1999.

33.11 Eleccions al Parlament de Catalunya. 1999.

33.12 Atur registrat. Març. 1998 i 1999.

33.13 Parc d'automòbils. 1998.

33.14 Localització de l'activitat econòmica.
Establiments i professionals. Per sectors. 1997.

33.15 Localització de l'activitat econòmica.
Empreses. Per règim jurídic. 1997.

Toponímia i delimitacions territorials 1975-1999

Per tal de facilitar la consulta i oferir una comparació homogènia del territori en el temps, tota la informació es presenta segons la divisió territorial vigent a 31 de desembre de 1999, independentment dels anys a què fan referència les diferents dades estadístiques.

A continuació es detallen els principals canvis en la toponímia i en les delimitacions territorials produïts durant el període de referència.

Municipi	Data	Canvi produït
Alfarràs	17.01.90	se segrega de la comarca de la Noguera
Bell-lloc d'Urgell	16.05.88	s'agrega a la comarca del Pla d'Urgell
Benavent de Segrià	19.05.82	rebia anteriorment el nom de Benavent de Lérida
Fondarella	16.05.88	s'agrega a la comarca del Pla d'Urgell
Gimenells i el Pla de la Font	27.03.91	se segrega del terme municipal d'Alpicat
Golmés	16.05.88	s'agrega a la comarca del Pla d'Urgell
Massalcoreig	6.11.81	rebia anteriorment el nom de Masalcoreig
Miralcamp	16.05.88	s'agrega a la comarca del Pla d'Urgell
Mollerussa	16.05.88	s'agrega a la comarca del Pla d'Urgell
Palau d'Anglesola	16.05.88	s'agrega a la comarca del Pla d'Urgell
Portella, la	17.01.90	se segrega de la comarca de la Noguera
Sidamon	16.05.88	s'agrega a la comarca del Pla d'Urgell

Estructura de la població. Per sexes i edats. 1996.

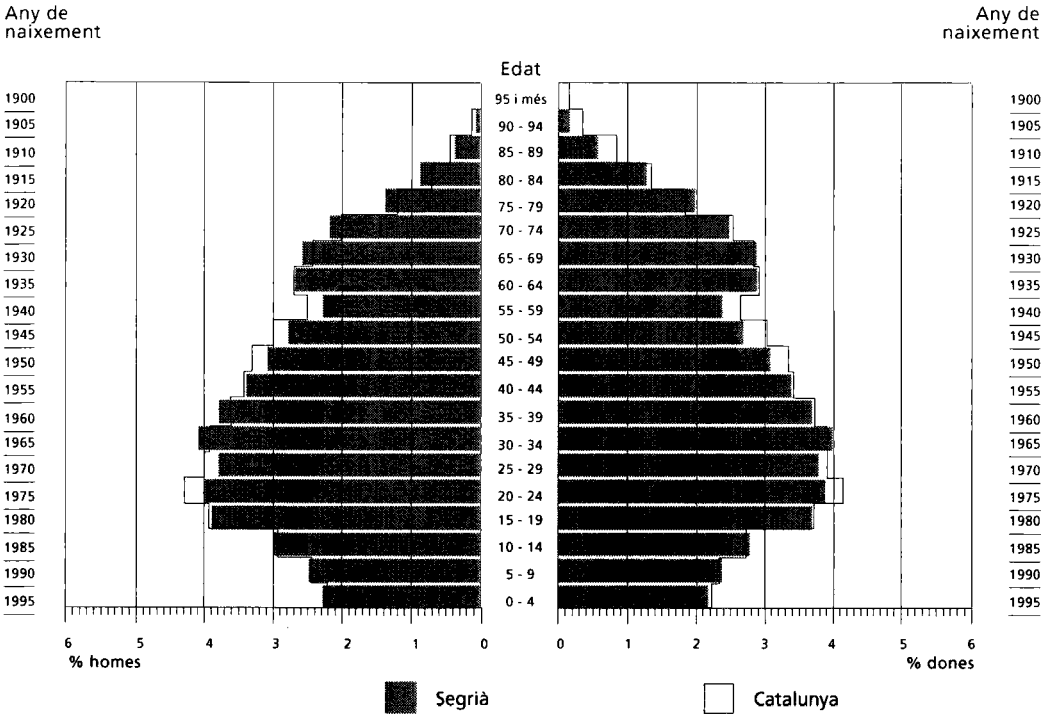

Població ocupada. Per branques d'activitat. 1996.

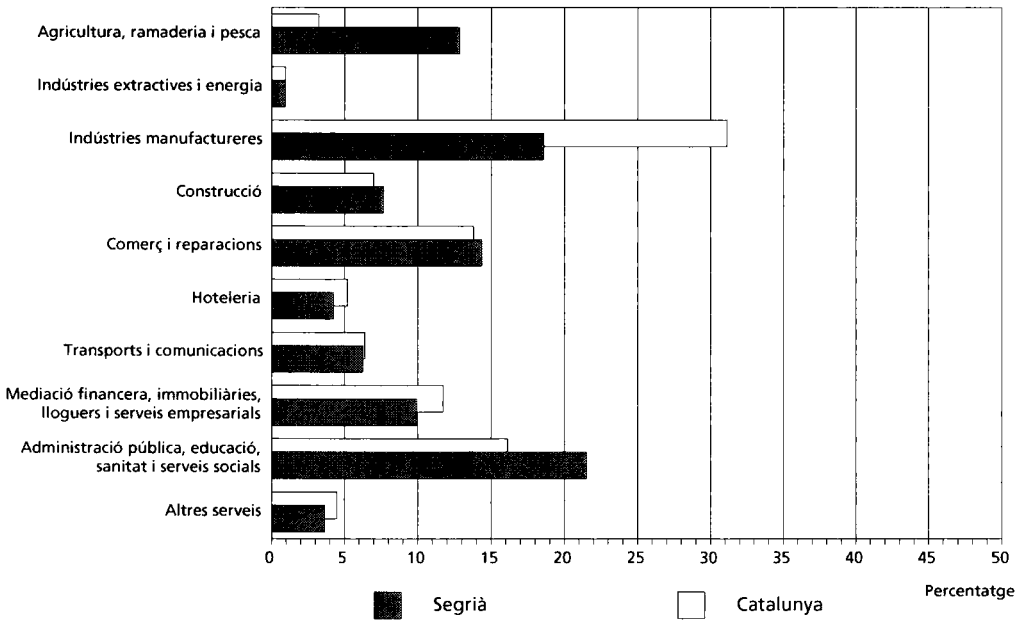

33.01 Territori i població. 1998.

	Altitud metres	Superfície km²	Població habitants	Densitat hab./km²
Aitona	110	67,2	2 184	32,5
Alamús, els	212	20,2	679	33,6
Albatàrrec	147	10,7	1 069	99,9
Alcanó	214	21,1	272	12,9
Alcarràs	137	114,8	4 786	41,7
Alcoletge	213	16,4	1 709	104,2
Alfarràs	281	11,4	2 922	256,3
Alfés	236	32,0	334	10,4
Alguaire	304	50,2	2 824	56,3
Almacelles	247	48,9	5 520	112,9
Almatret	462	56,2	488	8,7
Almenar	329	66,4	3 443	51,9
Alpicat	264	15,3	3 600	235,3
Artesa de Lleida	202	24,1	1 243	51,6
Aspa	256	10,1	248	24,6
Benavent de Segrià	234	7,6	852	112,1
Corbins	211	21,3	1 051	49,3
Gimenells i el Pla de la Font	258	56,6	1 122	19,8
Granja d'Escarp, la	78	38,7	1 108	28,6
Llardecans	397	65,6	639	9,7
Lleida	155	211,7	112 207	530,0
Maials	395	57,1	1 005	17,6
Massalcoreig	94	13,8	649	47,0
Montoliu de Lleida	166	7,2	500	69,4
Portella, la	259	12,5	580	46,4
Puigverd de Lleida	219	12,4	1 010	81,5
Rosselló	252	9,9	1 784	180,2
Sarroca de Lleida	201	41,2	489	11,9
Seròs	103	86,2	1 780	20,6
Soses	118	30,3	1 531	50,5
Sudanell	152	8,4	731	87,0
Sunyer	211	12,5	305	24,4
Torre-serona	197	5,8	295	50,9
Torrebesses	287	27,6	337	12,2
Torrefarrera	214	23,5	1 609	68,5
Torres de Segre	119	50,6	1 805	35,7
Vilanova de la Barca	195	21,2	923	43,5
Vilanova de Segrià	255	8,5	749	88,1
Total comarca	..	**1 393,7**	**164 382**	**117,9**

Font: Institut d'Estadística de Catalunya.
Institut Cartogràfic de Catalunya.

33.02 Evolució de la població de dret. 1975-1998.

	1975	1981	1986	1991	1996	1998
Aitona	2 154	2 258	2 349	2 259	2 183	2 184
Alamús, els	642	664	671	660	671	679
Albatàrrec	1 130	1 066	1 020	1 009	1 007	1 069
Alcanó	325	310	285	289	266	272
Alcarràs	4 205	4 323	4 402	4 507	4 715	4 786
Alcoletge	1 327	1 407	1 431	1 517	1 618	1 709
Alfarràs	3 150	3 189	3 141	3 018	2 947	2 922
Alfés	369	355	345	337	345	334
Alguaire	3 015	2 883	2 874	2 859	2 825	2 824
Almacelles	5 097	5 321	5 431	5 496	5 475	5 520
Almatret	704	619	583	553	516	488
Almenar	3 653	3 636	3 631	3 573	3 439	3 443
Alpicat	3 115	2 994	3 439	3 777	3 412	3 600
Artesa de Lleida	1 183	1 178	1 182	1 188	1 217	1 243
Aspa	297	288	274	253	251	248
Benavent de Segrià	731	737	732	747	786	852
Corbins	1 017	1 048	1 034	1 039	1 037	1 051
Gimenells i el Pla de la Font	:	:	:	:	1 162	1 122
Granja d'Escarp, la	1 142	1 167	1 165	1 142	1 115	1 108
Llardecans	777	742	725	683	650	639
Lleida	100 872	106 814	107 749	112 093	112 035	112 207
Maials	1 376	1 262	1 188	1 083	1 017	1 005
Massalcoreig	730	722	710	669	658	649
Montoliu de Lleida	429	423	447	463	486	500
Portella, la	641	595	634	613	585	580
Puigverd de Lleida	991	995	941	949	1 005	1 010
Rosselló	1 482	1 544	1 556	1 622	1 733	1 784
Sarroca de Lleida	584	549	523	501	486	489
Seròs	2 134	1 948	1 939	1 890	1 800	1 780
Soses	1 514	1 503	1 529	1 516	1 504	1 531
Sudanell	727	771	816	733	736	731
Sunyer	312	320	322	311	314	305
Torre-serona	290	295	308	304	310	295
Torrebesses	386	380	369	359	339	337
Torrefarrera	1 451	1 443	1 481	1 524	1 593	1 609
Torres de Segre	1 903	1 850	1 891	1 826	1 786	1 805
Vilanova de la Barca	918	896	871	870	962	923
Vilanova de Segrià	707	705	689	672	705	749
Total comarca	**151 480**	**157 200**	**158 677**	**162 904**	**163 691**	**164 382**

Font: Institut d'Estadística de Catalunya.

33.03 Moviment natural de la població. 1997.

	Naixements	Defuncions	Creixement natural	Matrimonis
Aitona	16	36	- 20	8
Alamús, els	5	9	- 4	2
Albatàrrec	11	12	- 1	7
Alcanó	2	3	- 1	-
Alcarràs	49	49	-	24
Alcoletge	17	13	4	6
Alfarràs	22	36	- 14	19
Alfés	-	2	- 2	3
Alguaire	20	19	1	10
Almacelles	41	59	- 18	25
Almatret	3	15	- 12	1
Almenar	24	43	- 19	10
Alpicat	44	34	10	14
Artesa de Lleida	11	7	4	11
Aspa	3	7	- 4	1
Benavent de Segrià	10	8	2	1
Corbins	7	10	- 3	6
Gimenells i el Pla de la Font	8	9	- 1	5
Granja d'Escarp, la	11	15	- 4	1
Llardecans	3	9	- 6	-
Lleida	1 082	980	102	571
Maials	6	16	- 10	2
Massalcoreig	7	8	- 1	1
Montoliu de Lleida	2	6	- 4	2
Portella, la	4	2	2	1
Puigverd de Lleida	4	22	- 18	7
Rosselló	18	16	2	8
Sarroca de Lleida	3	5	- 2	3
Seròs	8	23	- 15	7
Soses	7	24	- 17	3
Sudanell	8	10	- 2	1
Sunyer	2	4	- 2	1
Torre-serona	2	2	-	-
Torrebesses	4	7	- 3	1
Torrefarrera	12	18	- 6	8
Torres de Segre	12	24	- 12	3
Vilanova de la Barca	4	36	- 32	3
Vilanova de Segrià	9	2	7	3
Total comarca	**1 501**	**1 600**	**- 99**	**779**

Font: Institut d'Estadística de Catalunya.

33.04 Moviments migratoris interns. 1997.
Saldos destinació-procedència.

	Resta de la comarca	Resta de Catalunya	Resta d'Espanya	**Total saldo**
Aitona	2	- 14	5	**- 7**
Alamús, els	9	- 3	-	**6**
Albatàrrec	34	5	10	**49**
Alcanó	1	5	1	**7**
Alcarràs	27	10	- 6	**31**
Alcoletge	38	- 7	5	**36**
Alfarràs	- 20	15	- 8	**- 13**
Alfés	- 4	- 4	1	**- 7**
Alguaire	13	- 11	- 8	**- 6**
Almacelles	27	9	- 6	**30**
Almatret	- 3	- 5	-	**- 8**
Almenar	20	- 14	3	**9**
Alpicat	117	6	- 3	**120**
Artesa de Lleida	4	3	2	**9**
Aspa	5	- 2	-	**3**
Benavent de Segrià	37	1	- 4	**34**
Corbins	8	2	4	**14**
Gimenells i el Pla de la Font	- 22	- 3	-	**- 25**
Granja d'Escarp, la	- 3	- 6	- 7	**- 16**
Llardecans	- 1	- 1	-	**- 2**
Lleida	- 349	- 205	- 20	**- 574**
Maials	10	-	-	**10**
Massalcoreig	- 8	-	- 1	**- 9**
Montoliu de Lleida	7	5	1	**13**
Portella, la	- 5	- 3	-	**- 8**
Puigverd de Lleida	- 2	- 5	-	**- 7**
Rosselló	33	2	4	**39**
Sarroca de Lleida	4	4	1	**9**
Seròs	- 1	- 7	- 3	**- 11**
Soses	4	-	9	**13**
Sudanell	7	- 1	- 1	**5**
Sunyer	- 2	- 2	-	**- 4**
Torre-serona	- 7	1	-	**- 6**
Torrebesses	- 2	5	-	**3**
Torrefarrera	15	7	1	**23**
Torres de Segre	-	8	7	**15**
Vilanova de la Barca	- 5	- 1	-	**- 6**
Vilanova de Segrià	12	- 1	1	**12**
Total comarca	-	**- 207**	**- 12**	**- 219**

Font: Institut d'Estadística de Catalunya.

33.05 Població. 1996.
Per estat civil.

	Solters/res	Casats/des	Vidus/idues	Separats/des	Divorciats/des	**Total**
Aitona	799	1 178	180	14	12	**2 183**
Alamús, els	235	375	57	2	2	**671**
Albatàrrec	377	521	87	14	8	**1 007**
Alcanó	94	149	23	-	-	**266**
Alcarràs	1 808	2 506	334	48	19	**4 715**
Alcoletge	659	819	118	12	10	**1 618**
Alfarràs	1 153	1 530	229	28	7	**2 947**
Alfés	112	195	32	3	3	**345**
Alguaire	1 082	1 504	204	21	14	**2 825**
Almacelles	2 259	2 739	407	51	19	**5 475**
Almatret	159	287	63	5	2	**516**
Almenar	1 328	1 784	295	25	7	**3 439**
Alpicat	1 434	1 716	198	43	21	**3 412**
Artesa de Lleida	449	641	110	13	4	**1 217**
Aspa	68	159	21	3	-	**251**
Benavent de Segrià	302	443	37	1	3	**786**
Corbins	353	593	77	9	5	**1 037**
Gimenells i el Pla de la Font	489	569	95	8	1	**1 162**
Granja d'Escarp, la	433	583	83	13	3	**1 115**
Llardecans	251	327	71	1	-	**650**
Lleida	47 134	53 953	7 841	1 851	1 256	**112 035**
Maials	325	583	104	3	2	**1 017**
Massalcoreig	224	380	52	1	1	**658**
Montoliu de Lleida	182	257	40	5	2	**486**
Portella, la	221	313	44	6	1	**585**
Puigverd de Lleida	394	493	92	12	14	**1 005**
Rosselló	670	896	134	21	12	**1 733**
Sarroca de Lleida	173	266	44	3	-	**486**
Seròs	687	956	144	9	4	**1 800**
Soses	607	777	109	11	-	**1 504**
Sudanell	272	374	80	7	3	**736**
Sunyer	116	169	29	-	-	**314**
Torre-serona	121	168	18	2	1	**310**
Torrebesses	124	171	41	2	1	**339**
Torrefarrera	582	873	118	9	11	**1 593**
Torres de Segre	695	893	164	28	6	**1 786**
Vilanova de la Barca	330	528	94	6	4	**962**
Vilanova de Segrià	268	360	65	4	8	**705**
Total comarca	**66 969**	**81 028**	**11 934**	**2 294**	**1 466**	**163 691**

Font: Institut d'Estadística de Catalunya.

33.06 Població. 1996.
Per nivell d'instrucció.

	Nivell d'estudis (%)				Població de 10 anys i més
	sense titulació	primaris	secundaris	universitaris	
Aitona	9,95	69,27	17,22	3,56	**2 021**
Alamús, els	9,53	61,23	23,59	5,65	**619**
Albatàrrec	12,57	62,62	19,18	5,63	**923**
Alcanó	5,67	75,30	14,57	4,45	**247**
Alcarràs	14,39	64,33	17,59	3,69	**4 225**
Alcoletge	6,91	66,19	18,28	8,62	**1 461**
Alfarràs	18,79	61,68	14,11	5,42	**2 693**
Alfés	5,70	69,62	17,72	6,96	**316**
Alguaire	17,76	57,19	17,84	7,21	**2 607**
Almacelles	12,86	65,79	15,14	6,21	**4 992**
Almatret	29,71	60,86	5,33	4,10	**488**
Almenar	9,48	69,17	14,48	6,86	**3 163**
Alpicat	10,78	51,60	23,98	13,63	**3 023**
Artesa de Lleida	4,17	72,32	15,88	7,63	**1 127**
Aspa	52,74	30,38	10,97	5,91	**237**
Benavent de Segrià	8,13	58,49	22,86	10,52	**713**
Corbins	14,29	62,29	16,28	7,14	**952**
Gimenells i el Pla de la Font	29,93	54,65	10,78	4,65	**1 076**
Granja d'Escarp, la	22,95	58,89	12,21	5,96	**1 024**
Llardecans	3,80	78,84	10,58	6,78	**605**
Lleida	17,36	49,32	20,60	12,72	**100 890**
Maials	10,06	77,99	8,28	3,67	**954**
Massalcoreig	19,97	67,49	8,42	4,13	**606**
Montoliu de Lleida	2,87	74,83	16,11	6,18	**453**
Portella, la	2,91	73,41	15,48	8,20	**549**
Puigverd de Lleida	11,28	65,74	15,68	7,30	**931**
Rosselló	9,15	68,01	16,76	6,08	**1 563**
Sarroca de Lleida	4,47	79,64	11,63	4,25	**447**
Seròs	19,29	60,70	14,54	5,47	**1 664**
Soses	15,22	63,10	17,01	4,67	**1 393**
Sudanell	8,95	66,96	17,03	7,07	**693**
Sunyer	3,74	75,17	17,01	4,08	**294**
Torre-serona	7,88	68,15	15,41	8,56	**292**
Torrebesses	3,83	82,11	10,22	3,83	**313**
Torrefarrera	12,38	63,60	17,25	6,77	**1 478**
Torres de Segre	13,54	64,39	16,89	5,18	**1 640**
Vilanova de la Barca	15,34	55,80	20,45	8,41	**880**
Vilanova de Segrià	9,02	63,91	16,97	10,09	**654**
Total comarca	**16,00**	**54,06**	**19,22**	**10,72**	**148 206**

Font: Institut d'Estadística de Catalunya.

33.07 Mobilitat obligada. 1996.
Desplaçaments residència-treball.

	Dins del municipi (a)	A altres municipis de la comarca (b)	Fora de la comarca (c)	Des d'altres municipis de la comarca (d)	Des d'altres comarques (e)	Saldo (f)=(d+e)-(b+c)
Aitona	601	116	29	56	8	**- 81**
Alamús, els	118	86	32	39	22	**- 57**
Albatàrrec	173	152	24	66	9	**- 101**
Alcanó	58	18	1	10	-	**- 9**
Alcarràs	1 510	418	72	637	45	**192**
Alcoletge	326	248	55	311	63	**71**
Alfarràs	589	231	130	132	63	**- 166**
Alfés	65	42	5	63	3	**19**
Alguaire	577	365	60	167	34	**- 224**
Almacelles	1 240	506	197	203	21	**- 479**
Almatret	80	31	11	4	-	**- 38**
Almenar	779	330	116	191	33	**- 222**
Alpicat	450	847	62	264	20	**- 625**
Artesa de Lleida	245	171	33	72	10	**- 122**
Aspa	54	27	11	7	-	**- 31**
Benavent de Segrià	170	125	23	59	15	**- 74**
Corbins	319	90	20	63	24	**- 23**
Gimenells i el Pla de la Font	244	146	35	53	1	**- 127**
Granja d'Escarp, la	254	73	28	23	5	**- 73**
Llardecans	148	36	26	17	4	**- 41**
Lleida	35 941	2 175	3 701	4 288	4 187	**2 599**
Maials	270	34	26	13	9	**- 38**
Massalcoreig	131	30	20	9	-	**- 41**
Montoliu de Lleida	103	54	9	23	2	**- 38**
Portella, la	122	85	22	47	46	**- 14**
Puigverd de Lleida	210	121	45	36	10	**- 120**
Rosselló	318	244	30	139	18	**- 117**
Sarroca de Lleida	103	51	7	15	8	**- 35**
Seròs	439	98	44	54	4	**- 84**
Soses	391	118	19	168	16	**47**
Sudanell	184	77	12	128	13	**52**
Sunyer	61	37	2	3	-	**- 36**
Torre-serona	62	37	16	59	4	**10**
Torrebesses	58	26	7	4	3	**- 26**
Torrefarrera	315	263	37	236	24	**- 40**
Torres de Segre	400	195	38	140	10	**- 83**
Vilanova de la Barca	191	105	52	76	51	**- 30**
Vilanova de Segrià	129	110	22	43	3	**- 86**
Total comarca	**47 428**	**7 918**	**5 079**	**7 918**	**4 788**	**- 291**

Font: Institut d'Estadística de Catalunya.

33.08 Mobilitat obligada. 1996.
Desplaçaments residència-estudi.

	Dins del municipi (a)	A altres municipis de la comarca (b)	Fora de la comarca (c)	Des d'altres municipis de la comarca (d)	Des d'altres comarques (e)	Saldo (f)=(d+e)-(b+c)
Aitona	246	144	19	28	1	- 134
Alamús, els	46	71	18	-	-	- 89
Albatàrrec	78	88	9	3	-	- 94
Alcanó	16	20	11	-	-	- 31
Alcarràs	544	332	23	21	4	- 330
Alcoletge	182	132	18	6	1	- 143
Alfarràs	322	211	28	46	17	- 176
Alfés	19	33	2	-	-	- 35
Alguaire	281	239	26	17	1	- 247
Almacelles	770	260	58	148	11	- 159
Almatret	34	38	-	-	-	- 38
Almenar	479	168	31	151	16	- 32
Alpicat	226	530	54	200	60	- 324
Artesa de Lleida	78	145	13	3	-	- 155
Aspa	9	16	3	-	-	- 19
Benavent de Segrià	58	93	9	-	1	- 101
Corbins	88	83	6	136	25	72
Gimenells i el Pla de la Font	74	129	4	-	-	- 133
Granja d'Escarp, la	109	94	8	2	-	- 100
Llardecans	60	42	11	2	-	- 51
Lleida	22 402	400	1 906	3 963	5 633	7 290
Maials	78	50	17	-	3	- 64
Massalcoreig	46	65	7	-	-	- 72
Montoliu de Lleida	50	42	13	5	-	- 50
Portella, la	28	68	5	-	1	- 72
Puigverd de Lleida	48	107	18	-	1	- 124
Rosselló	178	174	11	12	2	- 171
Sarroca de Lleida	47	35	8	6	-	- 37
Seròs	193	137	14	11	-	- 140
Soses	144	117	13	-	-	- 130
Sudanell	60	73	1	6	-	- 68
Sunyer	25	38	5	-	-	- 43
Torre-serona	9	48	11	2	-	- 57
Torrebesses	22	34	3	-	-	- 37
Torrefarrera	94	214	11	6	3	- 216
Torres de Segre	163	138	5	3	-	- 140
Vilanova de la Barca	68	85	20	1	-	- 104
Vilanova de Segrià	49	85	8	-	-	- 93
Total comarca	**27 423**	**4 778**	**2 427**	**4 778**	**5 780**	**3 353**

Font: Institut d'Estadística de Catalunya.

33.09 Estructura familiar. 1996.
Llars. Per tipus de nucli.

	Sense nucli		Amb un nucli				
			parelles				
	amb una persona	amb dues o més	sense fills	amb fills	pare o mare amb fills	Amb dos nuclis o més	**Total**
Aitona	119	15	134	299	27	85	**679**
Alamús, els	21	4	51	92	14	21	**203**
Albatàrrec	60	7	77	133	28	28	**333**
Alcanó	11	3	12	35	2	14	**77**
Alcarràs	181	25	334	781	93	80	**1 494**
Alcoletge	74	5	105	257	50	24	**515**
Alfarràs	143	18	215	467	70	50	**963**
Alfés	16	4	28	54	8	6	**116**
Alguaire	141	18	214	471	64	31	**939**
Almacelles	270	31	378	879	155	56	**1 769**
Almatret	38	5	58	64	13	12	**190**
Almenar	143	14	245	565	82	44	**1 093**
Alpicat	118	15	194	587	70	48	**1 032**
Artesa de Lleida	46	3	83	203	32	16	**383**
Aspa	12	2	32	27	7	8	**88**
Benavent de Segrià	37	4	58	123	7	19	**248**
Corbins	46	5	91	150	23	28	**343**
Gimenells i el Pla de la Font	52	10	53	171	32	33	**351**
Granja d'Escarp, la	91	12	87	180	25	8	**403**
Llardecans	46	12	38	94	18	13	**221**
Lleida	6 518	664	7 725	18 474	3 987	838	**38 206**
Maials	71	5	81	126	29	39	**351**
Massalcoreig	29	2	44	92	8	27	**202**
Montoliu de Lleida	19	5	36	63	3	15	**141**
Portella, la	32	7	49	92	15	6	**201**
Puigverd de Lleida	68	16	68	142	20	21	**335**
Rosselló	68	6	128	279	50	26	**557**
Sarroca de Lleida	30	4	38	67	9	16	**164**
Seròs	109	15	128	245	48	48	**593**
Soses	64	12	79	216	32	45	**448**
Sudanell	50	3	50	123	25	6	**257**
Sunyer	14	1	17	45	4	13	**94**
Torre-serona	19	2	20	46	7	8	**102**
Torrebesses	32	6	23	41	12	11	**125**
Torrefarrera	64	9	126	250	27	36	**512**
Torres de Segre	123	12	120	274	58	29	**616**
Vilanova de la Barca	66	3	74	143	26	21	**333**
Vilanova de Segrià	59	3	46	106	17	14	**245**
Total comarca	**9 100**	**987**	**11 339**	**26 456**	**5 197**	**1 843**	**54 922**

Font: Institut d'Estadística de Catalunya.

33.10 Eleccions municipals.
13 de juny de 1999.

	Electors	**Participació**	Vots a partits (%) PSC	CIU	PP	ERC	IC	Altres
Aitona	1 821	**71,88**	-	67,46	12,47	20,07	-	-
Alamús, els	597	**92,80**	47,25	52,75	-	-	-	-
Albatàrrec	969	**76,26**	39,28	52,23	8,50	-	-	-
Alcanó	237	**55,27**	-	100,00	-	-	-	-
Alcarràs	3 946	**68,32**	15,05	68,17	4,07	12,71	-	-
Alcoletge	1 427	**75,05**	10,42	34,85	5,49	49,24	-	-
Alfarràs	2 503	**71,63**	15,95	44,18	17,38	22,49	-	-
Alfés	299	**62,21**	-	100,00	-	-	-	-
Alguaire	2 370	**64,60**	30,01	58,97	5,67	5,34	-	-
Almacelles	4 674	**62,62**	41,65	28,81	7,68	5,68	16,18	-
Almatret	458	**76,86**	-	30,72	13,04	-	-	56,23
Almenar	2 993	**69,33**	13,05	43,70	5,49	21,14	-	16,63
Alpicat	3 091	**61,76**	30,66	50,62	8,77	9,95	-	-
Artesa de Lleida	1 107	**76,69**	43,27	9,58	34,67	12,48	-	-
Aspa	:	:	:	:	:	:	:	:
Benavent de Segrià	744	**79,30**	19,79	44,06	14,63	-	-	21,51
Corbins	899	**82,54**	28,04	71,96	-	-	-	-
Gimenells i el Pla de la Font	961	**80,23**	23,75	10,39	65,86	-	-	-
Granja d'Escarp, la	939	**58,68**	-	100,00	-	-	-	-
Llardecans	556	**85,43**	-	47,73	-	-	-	52,27
Lleida	97 221	**53,55**	50,27	20,13	13,55	7,83	6,42	1,80
Maials	893	**72,45**	35,16	56,05	8,79	-	-	-
Massalcoreig	556	**85,25**	53,63	46,37	-	-	-	-
Montoliu de Lleida	430	**52,33**	-	100,00	-	-	-	-
Portella, la	516	**84,30**	52,71	47,29	-	-	-	-
Puigverd de Lleida	894	**75,73**	58,93	-	41,07	-	-	-
Rosselló	1 478	**70,77**	16,13	60,02	-	-	-	23,85
Sarroca de Lleida	413	**86,20**	50,43	49,57	-	-	-	-
Seròs	1 554	**64,99**	-	66,78	-	33,22	-	-
Soses	1 245	**79,60**	31,31	43,63	3,70	21,36	-	-
Sudanell	627	**45,93**	-	100,00	-	-	-	-
Sunyer	266	**50,38**	-	100,00	-	-	-	-
Torre-serona	274	**90,15**	69,58	30,42	-	-	-	-
Torrebesses	282	**81,56**	51,38	48,62	-	-	-	-
Torrefarrera	1 421	**77,41**	43,33	49,95	6,72	-	-	-
Torres de Segre	1 546	**79,95**	41,48	43,47	15,05	-	-	-
Vilanova de la Barca	783	**75,61**	42,43	50,09	7,48	-	-	-
Vilanova de Segrià	649	**75,96**	-	58,15	-	41,85	-	-
Total comarca	**141 639**	**58,95**	**41,11**	**31,04**	**11,94**	**8,79**	**4,58**	**2,54**

Font: Generalitat de Catalunya. Departament de Governació i Relacions Institucionals.

33.11 Eleccions al Parlament de Catalunya.
17 d'octubre de 1999.

	Electors	Participació	Vots a partits (%) PSC	CIU	PP	ERC	IC[1]
Aitona	1 808	**65,38**	20,83	58,59	10,63	9,01	-
Alamús, els	596	**77,01**	32,97	51,31	4,15	10,04	-
Albatàrrec	971	**64,68**	34,72	54,08	3,52	5,92	-
Alcanó	238	**61,76**	18,37	68,03	1,36	10,20	-
Alcarràs	3 905	**56,67**	23,66	59,45	4,68	10,94	-
Alcoletge	1 399	**61,40**	25,65	46,00	6,35	20,94	-
Alfarràs	2 452	**60,24**	33,97	48,84	9,35	6,62	-
Alfés	293	**69,28**	15,58	59,80	3,02	19,10	-
Alguaire	2 342	**58,63**	26,84	54,92	4,23	12,62	-
Almacelles	4 608	**57,25**	34,93	48,79	7,10	7,37	-
Almatret	431	**64,97**	27,17	52,17	9,06	10,87	-
Almenar	2 911	**58,95**	29,56	52,67	3,87	12,96	-
Alpicat	3 111	**61,52**	28,00	53,34	7,42	8,80	-
Artesa de Lleida	1 111	**67,51**	29,18	44,85	7,10	15,66	-
Aspa	235	**72,77**	41,82	44,24	6,06	6,06	-
Benavent de Segrià	743	**66,89**	19,88	60,66	9,43	9,63	-
Corbins	888	**70,61**	21,99	62,92	2,89	11,24	-
Gimenells i el Pla de la Font	963	**66,15**	35,41	42,42	17,07	3,99	-
Granja d'Escarp, la	900	**61,67**	22,71	64,29	5,31	6,78	-
Llardecans	538	**65,43**	27,41	44,90	11,66	14,87	-
Lleida	95 666	**56,47**	39,20	38,42	11,50	8,20	-
Maials	877	**70,81**	23,50	59,00	6,16	10,53	-
Massalcoreig	554	**66,79**	39,07	53,01	2,73	4,92	-
Montoliu de Lleida	419	**60,38**	12,85	55,42	4,02	24,90	-
Portella, la	500	**75,00**	37,07	53,87	1,33	6,93	-
Puigverd de Lleida	890	**68,09**	45,65	30,43	11,20	10,87	-
Rosselló	1 462	**59,99**	26,44	56,09	2,76	12,99	-
Sarroca de Lleida	412	**71,12**	26,99	52,94	3,46	15,22	-
Seròs	1 500	**64,87**	29,10	50,21	5,46	14,60	-
Soses	1 253	**68,08**	29,96	51,70	4,35	12,93	-
Sudanell	611	**49,75**	18,09	54,93	7,57	15,79	-
Sunyer	259	**66,80**	17,65	67,65	3,53	10,00	-
Torre-serona	269	**63,57**	36,26	38,60	11,11	13,45	-
Torrebesses	279	**67,74**	30,32	57,45	3,72	5,85	-
Torrefarrera	1 419	**74,28**	34,23	51,53	4,11	9,56	-
Torres de Segre	1 525	**69,51**	31,39	49,14	11,64	6,77	-
Vilanova de la Barca	765	**65,36**	35,77	45,33	8,74	8,74	-
Vilanova de Segrià	644	**63,20**	19,95	59,61	3,69	16,50	-
Total comarca	**139 747**	**58,52**	**35,72**	**43,23**	**9,78**	**9,02**	-

Font: Generalitat de Catalunya. Departament de Governació i Relacions Institucionals.
(1) IC – Verds (Iniciativa per Catalunya – Verds) es presentava en coalició amb el PSC – CC (Partit dels Socialistes de Catalunya – Ciutadans pel Canvi) a les demarcacions de Girona, Lleida i Tarragona.

33.12 Atur registrat. 1998 i 1999.
Març.

	1998	1999	Variació absoluta	Variació relativa
Aitona	73	85	**12**	16,44
Alamús, els	22	15	**- 7**	- 31,82
Albatàrrec	39	23	**- 16**	- 41,03
Alcanó	3	6	**3**	-
Alcarràs	137	140	**3**	2,19
Alcoletge	46	43	**- 3**	- 6,52
Alfarràs	82	67	**- 15**	- 18,29
Alfés	5	4	**- 1**	- 20,00
Alguaire	72	53	**- 19**	- 26,39
Almacelles	125	101	**- 24**	- 19,20
Almatret	7	6	**- 1**	- 14,29
Almenar	61	65	**4**	6,56
Alpicat	66	59	**- 7**	- 10,61
Artesa de Lleida	19	16	**- 3**	- 15,79
Aspa	7	3	**- 4**	- 57,14
Benavent de Segrià	20	17	**- 3**	- 15,00
Corbins	12	14	**2**	16,67
Gimenells i el Pla de la Font	14	14	**-**	-
Granja d'Escarp, la	30	28	**- 2**	- 6,67
Llardecans	11	11	**-**	-
Lleida	3 276	2 739	**- 537**	- 16,39
Maials	22	22	**-**	-
Massalcoreig	8	4	**- 4**	- 50,00
Montoliu de Lleida	6	5	**- 1**	- 16,67
Portella, la	7	9	**2**	28,57
Puigverd de Lleida	21	18	**- 3**	- 14,29
Rosselló	69	63	**- 6**	- 8,70
Sarroca de Lleida	16	13	**- 3**	- 18,75
Seròs	49	48	**- 1**	- 2,04
Soses	69	45	**- 24**	- 34,78
Sudanell	7	6	**- 1**	- 14,29
Sunyer	6	5	**- 1**	- 16,67
Torre-serona	8	6	**- 2**	- 25,00
Torrebesses	8	4	**- 4**	- 50,00
Torrefarrera	41	38	**- 3**	- 7,32
Torres de Segre	55	42	**- 13**	- 23,64
Vilanova de la Barca	21	16	**- 5**	- 23,81
Vilanova de Segrià	18	10	**- 8**	- 44,44
Total comarca	**4 558**	**3 863**	**- 695**	**- 15,25**

Font: Generalitat de Catalunya. Departament de Treball.

33.13 Parc d'automòbils. 1998.

	Turismes	Motocicletes	Camions i furgonetes	Tractors industrials	Autobusos i altres	Total
Aitona	784	60	332	4	20	**1 200**
Alamús, els	308	31	126	2	32	**499**
Albatàrrec	499	72	152	12	21	**756**
Alcanó	96	11	37	-	2	**146**
Alcarràs	2 076	180	899	93	150	**3 398**
Alcoletge	768	85	230	11	30	**1 124**
Alfarràs	1 140	87	412	39	79	**1 757**
Alfés	149	34	80	5	23	**291**
Alguaire	1 276	96	399	38	77	**1 886**
Almacelles	2 355	204	681	24	102	**3 366**
Almatret	170	32	78	-	2	**282**
Almenar	1 522	192	476	42	94	**2 326**
Alpicat	2 339	259	555	20	89	**3 262**
Artesa de Lleida	533	41	194	-	5	**773**
Aspa	108	7	49	-	-	**164**
Benavent de Segrià	433	40	136	7	28	**644**
Corbins	413	35	157	1	23	**629**
Gimenells i el Pla de la Font	:	:	:	:	:	:
Granja d'Escarp, la	396	53	192	16	30	**687**
Llardecans	231	25	111	17	18	**402**
Lleida	46 980	4 660	10 797	850	1 690	**64 977**
Maials	348	25	183	11	20	**587**
Massalcoreig	218	38	103	2	3	**364**
Montoliu de Lleida	203	26	73	-	2	**304**
Portella, la	291	24	80	4	10	**409**
Puigverd de Lleida	419	42	128	4	13	**606**
Rosselló	713	74	162	11	29	**989**
Sarroca de Lleida	166	9	95	2	5	**277**
Seròs	661	88	351	6	15	**1 121**
Soses	635	54	267	9	20	**985**
Sudanell	271	41	111	3	4	**430**
Sunyer	123	11	55	-	1	**190**
Torre-serona	150	14	52	4	21	**241**
Torrebesses	109	9	34	1	2	**155**
Torrefarrera	781	87	280	9	35	**1 192**
Torres de Segre	772	78	279	55	158	**1 342**
Vilanova de la Barca	434	33	107	1	16	**591**
Vilanova de Segrià	366	28	140	17	41	**592**
Total comarca	**69 236**	**6 885**	**18 593**	**1 320**	**2 910**	**98 944**

Font: Generalitat de Catalunya. Departament de Política Territorial i Obres Públiques.

33.14 Localització de l'activitat econòmica. 1997.
Establiments i professionals. Per sectors.

	Indústria	Construcció	Comerç al detall	Serveis[1]	Professionals i artistes	Total
Aitona	6	16	25	56	8	**111**
Alamús, els	7	5	12	23	2	**49**
Albatàrrec	11	15	14	32	2	**74**
Alcanó	2	2	4	3	-	**11**
Alcarràs	43	63	100	189	21	**416**
Alcoletge	35	24	27	60	14	**160**
Alfarràs	11	37	48	105	16	**217**
Alfés	2	6	9	17	2	**36**
Alguaire	19	44	38	86	13	**200**
Almacelles	51	80	104	214	50	**499**
Almatret	6	9	8	6	-	**29**
Almenar	29	49	51	117	17	**263**
Alpicat	27	52	40	100	39	**258**
Artesa de Lleida	22	25	22	41	12	**122**
Aspa	1	3	3	5	1	**13**
Benavent de Segrià	6	11	10	31	8	**66**
Corbins	8	10	16	23	5	**62**
Gimenells i el Pla de la Font	8	11	12	32	3	**66**
Granja d'Escarp, la	5	4	14	30	3	**56**
Llardecans	6	9	10	16	4	**45**
Lleida	628	890	2 451	4 838	1 739	**10 546**
Maials	3	10	17	37	6	**73**
Massalcoreig	3	3	11	14	1	**32**
Montoliu de Lleida	6	2	6	9	2	**25**
Portella, la	3	4	6	14	2	**29**
Puigverd de Lleida	9	18	10	39	10	**86**
Rosselló	12	27	21	44	11	**115**
Sarroca de Lleida	7	5	10	4	1	**27**
Seròs	11	26	30	47	12	**126**
Soses	16	15	29	63	8	**131**
Sudanell	5	7	9	27	3	**51**
Sunyer	2	4	5	3	-	**14**
Torre-serona	5	4	1	12	4	**26**
Torrebesses	5	4	4	7	1	**21**
Torrefarrera	23	23	31	75	9	**161**
Torres de Segre	18	19	23	67	10	**137**
Vilanova de la Barca	13	9	24	38	6	**90**
Vilanova de Segrià	4	6	9	24	7	**50**
Total comarca	**1 078**	**1 551**	**3 264**	**6 548**	**2 052**	**14 493**

Font: Institut d'Estadística de Catalunya.
(1) Llevat del comerç al detall.

33.15 Localització de l'activitat econòmica. 1997.
Empreses. Per règim jurídic.

	Persona física	Societat anònima	Societat limitada	Comunitat de béns	Societat cooperativa	Altres	**Total**
Aitona	48	1	17	4	14	4	**88**
Alamús, els	21	6	7	3	-	2	**39**
Albatàrrec	39	1	9	-	1	2	**52**
Alcanó	7	-	-	-	1	-	**8**
Alcarràs	185	16	82	14	13	23	**333**
Alcoletge	65	7	39	2	7	4	**124**
Alfarràs	118	5	31	7	4	6	**171**
Alfés	14	1	4	1	1	-	**21**
Alguaire	104	9	30	7	9	11	**170**
Almacelles	257	23	80	6	4	35	**405**
Almatret	19	1	1	1	2	-	**24**
Almenar	146	6	41	10	10	14	**227**
Alpicat	123	9	51	2	6	15	**206**
Artesa de Lleida	55	3	17	6	8	6	**95**
Aspa	7	1	1	1	1	-	**11**
Benavent de Segrià	30	2	13	-	2	3	**50**
Corbins	32	2	10	-	5	1	**50**
Gimenells i el Pla de la Font	48	-	3	1	2	2	**56**
Granja d'Escarp, la	37	1	6	2	2	1	**49**
Llardecans	24	-	7	1	2	2	**36**
Lleida	3 959	478	1 996	219	164	499	**7 315**
Maials	50	-	2	-	3	1	**56**
Massalcoreig	20	-	-	1	2	1	**24**
Montoliu de Lleida	15	2	2	-	2	-	**21**
Portella, la	14	4	3	-	3	-	**24**
Puigverd de Lleida	40	2	14	2	5	-	**63**
Rosselló	63	2	14	3	1	2	**85**
Sarroca de Lleida	16	1	2	-	4	-	**23**
Seròs	66	3	17	3	3	5	**97**
Soses	67	3	24	1	6	5	**106**
Sudanell	25	2	4	1	7	3	**42**
Sunyer	8	-	1	-	1	-	**10**
Torre-serona	7	4	8	1	1	-	**21**
Torrebesses	9	1	3	-	1	-	**14**
Torrefarrera	69	9	37	3	6	4	**128**
Torres de Segre	64	7	21	3	8	4	**107**
Vilanova de la Barca	46	4	19	2	3	1	**75**
Vilanova de Segrià	21	1	6	1	4	2	**35**
Total comarca	**5 938**	**617**	**2 622**	**308**	**318**	**658**	**10 461**

Font: Institut d'Estadística de Catalunya.

34. Selva

Índex de taules

34.01 Territori i població. 1998.

34.02 Evolució de la població de dret. 1975-1998.

34.03 Moviment natural de la població. 1997.

34.04 Moviments migratoris interns. Saldos destinació-procedència. 1997.

34.05 Població. Per estat civil. 1996.

34.06 Població. Per nivell d'instrucció. 1996.

34.07 Mobilitat obligada. Desplaçaments residència-treball. 1996.

34.08 Mobilitat obligada. Desplaçaments residència-estudi. 1996.

34.09 Estructura familiar. Llars. Per tipus de nucli. 1996.

34.10 Eleccions municipals. 1999.

34.11 Eleccions al Parlament de Catalunya. 1999.

34.12 Atur registrat. Març. 1998 i 1999.

34.13 Parc d'automòbils. 1998.

34.14 Localització de l'activitat econòmica.
Establiments i professionals. Per sectors. 1997.

34.15 Localització de l'activitat econòmica.
Empreses. Per règim jurídic. 1997.

Toponímia i delimitacions territorials 1975-1999

Per tal de facilitar la consulta i oferir una comparació homogènia del territori en el temps, tota la informació es presenta segons la divisió territorial vigent a 31 de desembre de 1999, independentment dels anys a què fan referència les diferents dades estadístiques.

A continuació es detallen els principals canvis en la toponímia i en les delimitacions territorials produïts durant el període de referència.

Municipi	Data	Canvi produït
Cellera de Ter, la	11.02.83	rebia anteriorment el nom de la Selllera de Ter
Fogars de la Selva	22.06.98	rebia anteriorment el nom de Fogars de Tordera
Maçanet de la Selva	11.02.83	rebia anteriorment el nom de Massanet de la Selva
Riells i Viabrea	11.02.83	rebia anteriorment el nom de Riells
Sant Julià de Llor i Bonmatí	9.03.83	se segrega del terme municipal d'Amer
Tossa de Mar	19.04.85	rebia anteriorment el nom de Tossa

Estructura de la població. Per sexes i edats. 1996.

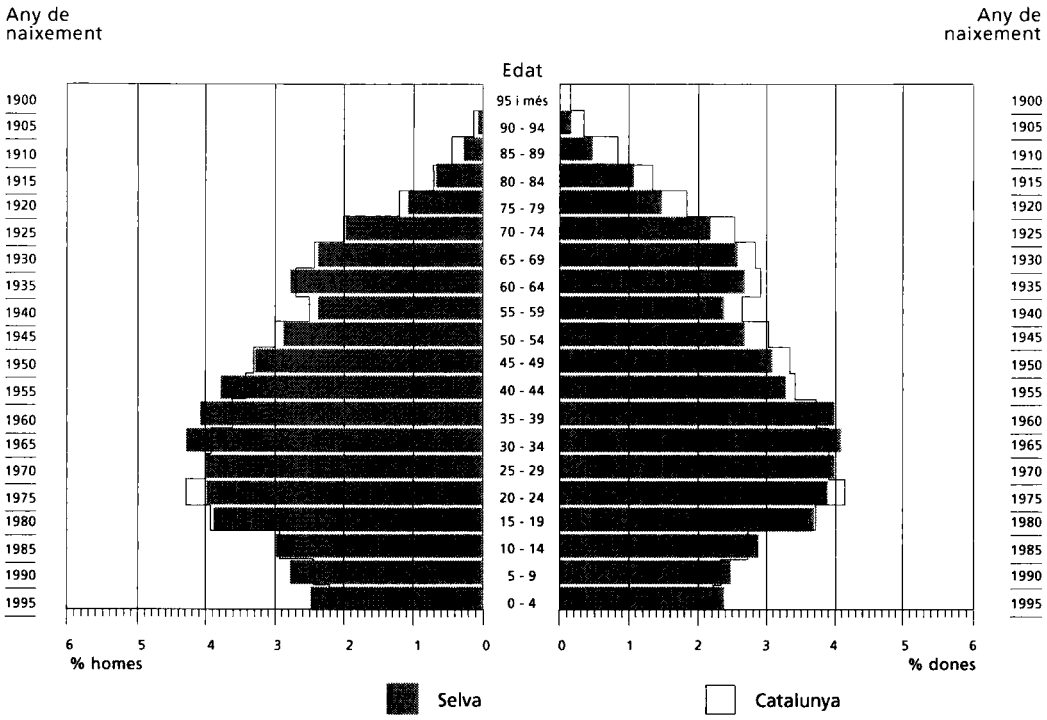

Població ocupada. Per branques d'activitat. 1996.

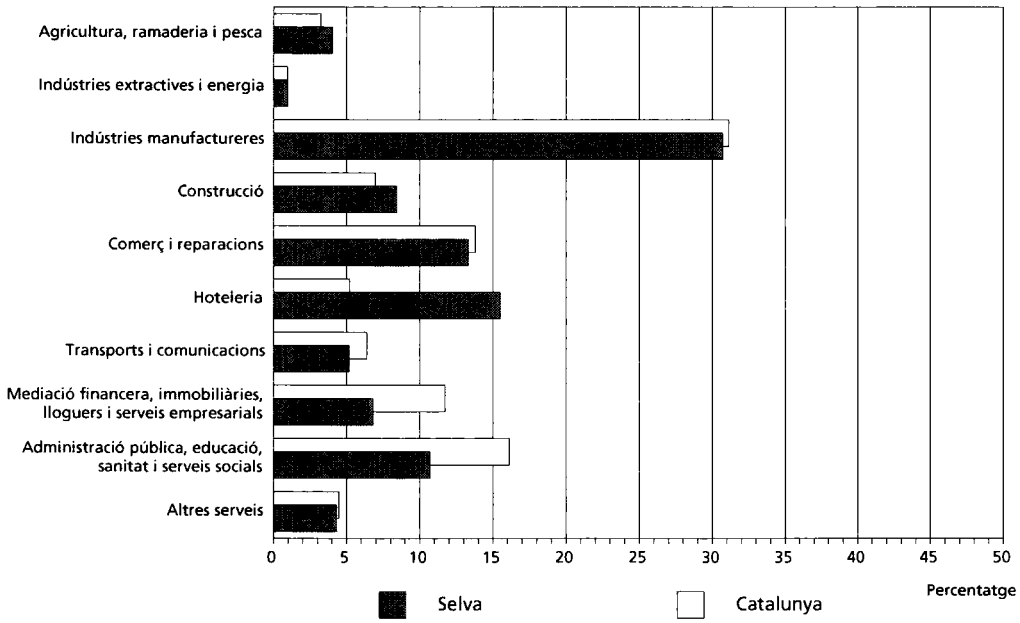

34.01 Territori i població. 1998.

	Altitud metres	Superfície km²	Població habitants	Densitat hab./km²
Amer	186	38,9	2 241	57,6
Anglès	181	16,1	4 752	295,2
Arbúcies	291	86,9	4 814	55,4
Blanes	13	17,8	28 826	1 619,4
Breda	169	5,1	3 254	638,0
Brunyola	247	36,6	405	11,1
Caldes de Malavella	84	57,2	3 752	65,6
Cellera de Ter, la	166	14,6	2 019	138,3
Fogars de la Selva	45	33,2	642	19,3
Hostalric	189	3,4	2 865	842,6
Lloret de Mar	5	47,9	17 875	373,2
Maçanet de la Selva	100	45,2	3 472	76,8
Massanes	164	25,7	492	19,1
Osor	340	52,6	480	9,1
Riells i Viabrea	96	26,5	1 686	63,6
Riudarenes	84	46,6	1 257	27,0
Riudellots de la Selva	98	13,4	1 489	111,1
Sant Feliu de Buixalleu	402	61,5	695	11,3
Sant Hilari Sacalm	803	83,6	4 873	58,3
Sant Julià del Llor i Bonmatí	160	11,0	925	84,1
Santa Coloma de Farners	142	71,3	8 594	120,5
Sils	76	30,3	2 848	94,0
Susqueda	816	50,5	89	1,8
Tossa de Mar	5	38,2	4 016	105,1
Vidreres	93	48,6	4 302	88,5
Vilobí d'Onyar	122	32,8	2 153	65,6
Total comarca	..	**995,5**	**108 816**	**109,3**

Font: Institut d'Estadística de Catalunya.
Institut Cartogràfic de Catalunya.

34.02 Evolució de la població de dret. 1975-1998.

	1975	1981	1986	1991	1996	1998
Amer	3 270	3 303	2 410	2 302	2 276	2 241
Anglès	5 021	5 028	5 132	5 137	4 785	4 752
Arbúcies	4 053	4 081	4 172	4 550	4 317	4 814
Blanes	18 488	20 353	22 472	25 663	27 713	28 826
Breda	3 034	3 121	3 170	3 221	3 243	3 254
Brunyola	501	499	405	373	376	405
Caldes de Malavella	2 945	2 812	2 776	3 106	3 598	3 752
Cellera de Ter, la	2 032	2 046	2 005	2 069	2 034	2 019
Fogars de la Selva	235	252	293	397	573	642
Hostalric	2 338	2 672	2 685	2 899	2 919	2 865
Lloret de Mar	8 186	10 463	14 567	15 018	16 674	17 875
Maçanet de la Selva	1 722	2 135	2 479	2 954	3 263	3 472
Massanes	529	490	466	477	490	492
Osor	648	484	517	494	509	480
Riells i Viabrea	443	538	742	998	1 429	1 686
Riudarenes	1 106	1 143	1 143	1 108	1 215	1 257
Riudellots de la Selva	1 088	1 144	1 174	1 308	1 465	1 489
Sant Feliu de Buixalleu	675	615	615	592	672	695
Sant Hilari Sacalm	4 007	4 375	4 505	4 704	5 064	4 873
Sant Julià del Llor i Bonmatí	:	:	869	887	914	925
Santa Coloma de Farners	6 509	6 993	7 582	8 239	8 404	8 594
Sils	1 776	1 865	2 058	2 356	2 724	2 848
Susqueda	223	198	125	98	87	89
Tossa de Mar	2 636	2 979	3 361	3 439	3 853	4 016
Vidreres	2 960	3 207	3 591	3 783	4 095	4 302
Vilobí d'Onyar	1 646	1 810	1 924	2 083	2 141	2 153
Total comarca	**76 071**	**82 606**	**91 238**	**98 255**	**104 833**	**108 816**

Font: Institut d'Estadística de Catalunya.

34.03 Moviment natural de la població. 1997.

	Naixements	Defuncions	Creixement natural	Matrimonis
Amer	10	21	**- 11**	5
Anglès	57	49	**8**	12
Arbúcies	51	66	**- 15**	20
Blanes	301	217	**84**	145
Breda	25	31	**- 6**	20
Brunyola	-	1	**- 1**	4
Caldes de Malavella	40	35	**5**	16
Cellera de Ter, la	17	19	**- 2**	5
Fogars de la Selva	2	4	**- 2**	4
Hostalric	31	30	**1**	11
Lloret de Mar	214	129	**85**	76
Maçanet de la Selva	32	22	**10**	16
Massanes	4	7	**- 3**	-
Osor	2	7	**- 5**	1
Riells i Viabrea	17	11	**6**	9
Riudarenes	9	14	**- 5**	9
Riudellots de la Selva	13	18	**- 5**	7
Sant Feliu de Buixalleu	6	12	**- 6**	-
Sant Hilari Sacalm	35	39	**- 4**	23
Sant Julià del Llor i Bonmatí	7	10	**- 3**	3
Santa Coloma de Farners	83	73	**10**	43
Sils	26	23	**3**	11
Susqueda	2	1	**1**	-
Tossa de Mar	42	25	**17**	26
Vidreres	39	23	**16**	16
Vilobí d'Onyar	18	16	**2**	12
Total comarca	**1 083**	**903**	**180**	**494**

Font: Institut d'Estadística de Catalunya.

34.04 Moviments migratoris interns. 1997.
Saldos destinació-procedència.

	Resta de la comarca	Resta de Catalunya	Resta d'Espanya	**Total saldo**
Amer	- 5	- 20	-	**- 25**
Anglès	-	- 13	- 8	**- 21**
Arbúcies	- 9	- 7	- 3	**- 19**
Blanes	4	225	- 25	**204**
Breda	13	17	- 11	**19**
Brunyola	5	1	-	**6**
Caldes de Malavella	2	95	- 8	**89**
Cellera de Ter, la	- 15	- 26	1	**- 40**
Fogars de la Selva	- 2	33	- 1	**30**
Hostalric	- 3	- 2	- 15	**- 20**
Lloret de Mar	- 7	161	78	**232**
Maçanet de la Selva	- 17	114	- 3	**94**
Massanes	- 1	- 1	2	**-**
Osor	- 2	- 20	-	**- 22**
Riells i Viabrea	13	135	- 2	**146**
Riudarenes	2	7	-	**9**
Riudellots de la Selva	- 6	14	-	**8**
Sant Feliu de Buixalleu	- 3	4	- 5	**- 4**
Sant Hilari Sacalm	- 4	- 30	2	**- 32**
Sant Julià del Llor i Bonmatí	7	- 4	-	**3**
Santa Coloma de Farners	- 9	57	- 21	**27**
Sils	22	49	5	**76**
Susqueda	- 1	2	1	**2**
Tossa de Mar	- 9	21	2	**14**
Vidreres	25	117	- 13	**129**
Vilobí d'Onyar	-	32	-	**32**
Total comarca	**-**	**961**	**- 24**	**937**

Font: Institut d'Estadística de Catalunya.

34.05 Població. 1996.
Per estat civil.

	Solters/res	Casats/des	Vidus/idues	Separats/des	Divorciats/des	**Total**
Amer	895	1 127	218	25	11	**2 276**
Anglès	1 820	2 541	332	76	16	**4 785**
Arbúcies	1 637	2 324	297	43	16	**4 317**
Blanes	11 797	13 677	1 473	487	279	**27 713**
Breda	1 263	1 716	213	42	9	**3 243**
Brunyola	140	204	27	2	3	**376**
Caldes de Malavella	1 437	1 831	266	26	38	**3 598**
Cellera de Ter, la	814	1 023	168	12	17	**2 034**
Fogars de la Selva	229	309	25	6	4	**573**
Hostalric	1 186	1 496	194	39	4	**2 919**
Lloret de Mar	7 451	7 929	755	348	191	**16 674**
Maçanet de la Selva	1 372	1 656	170	29	36	**3 263**
Massanes	184	251	47	5	3	**490**
Osor	206	256	41	4	2	**509**
Riells i Viabrea	568	759	68	24	10	**1 429**
Riudarenes	457	633	95	15	15	**1 215**
Riudellots de la Selva	603	757	80	16	9	**1 465**
Sant Feliu de Buixalleu	257	344	47	13	11	**672**
Sant Hilari Sacalm	2 018	2 656	341	28	21	**5 064**
Sant Julià del Llor i Bonmatí	333	495	72	11	3	**914**
Santa Coloma de Farners	3 377	4 354	520	102	51	**8 404**
Sils	1 079	1 400	173	49	23	**2 724**
Susqueda	34	44	6	-	3	**87**
Tossa de Mar	1 631	1 902	221	63	36	**3 853**
Vidreres	1 644	2 106	265	59	21	**4 095**
Vilobí d'Onyar	888	1 092	128	15	18	**2 141**
Total comarca	**43 320**	**52 882**	**6 242**	**1 539**	**850**	**104 833**

Font: Institut d'Estadística de Catalunya.

34.06 Població. 1996.
Per nivell d'instrucció.

	Nivell d'estudis (%)				Població de 10 anys i més
	sense titulació	primaris	secundaris	universitaris	
Amer	15,11	61,21	14,77	8,90	**2 078**
Anglès	20,99	59,01	14,64	5,36	**4 365**
Arbúcies	20,45	59,39	13,38	6,78	**3 878**
Blanes	17,67	59,70	16,37	6,25	**24 814**
Breda	18,13	65,18	12,12	4,57	**2 929**
Brunyola	15,92	64,25	13,41	6,42	**358**
Caldes de Malavella	8,17	67,27	16,62	7,93	**3 291**
Cellera de Ter, la	14,77	65,36	13,75	6,12	**1 862**
Fogars de la Selva	17,31	63,08	15,96	3,65	**520**
Hostalric	9,36	68,42	17,97	4,25	**2 638**
Lloret de Mar	13,27	61,10	18,17	7,46	**14 629**
Maçanet de la Selva	19,79	61,55	14,76	3,90	**2 921**
Massanes	8,61	69,76	18,32	3,31	**453**
Osor	22,51	58,81	13,38	5,31	**471**
Riells i Viabrea	11,86	58,05	22,31	7,78	**1 273**
Riudarenes	4,56	74,69	16,73	4,03	**1 118**
Riudellots de la Selva	5,65	69,62	17,71	7,02	**1 310**
Sant Feliu de Buixalleu	7,36	69,06	15,05	8,53	**598**
Sant Hilari Sacalm	19,43	67,10	10,71	2,77	**4 586**
Sant Julià del Llor i Bonmatí	26,29	59,06	10,32	4,32	**833**
Santa Coloma de Farners	13,42	63,76	16,28	6,55	**7 563**
Sils	14,96	64,26	15,74	5,04	**2 420**
Susqueda	8,33	46,43	25,00	20,24	**84**
Tossa de Mar	14,98	57,71	20,27	7,04	**3 464**
Vidreres	10,13	66,54	17,16	6,17	**3 712**
Vilobí d'Onyar	12,72	65,26	15,65	6,36	**1 949**
Total comarca	**15,40**	**62,29**	**16,12**	**6,19**	**94 117**

Font: Institut d'Estadística de Catalunya.

34.07 Mobilitat obligada. 1996.
Desplaçaments residència-treball.

	Dins del municipi (a)	A altres municipis de la comarca (b)	Fora de la comarca (c)	Des d'altres municipis de la comarca (d)	Des d'altres comarques (e)	Saldo (f)=(d+e)-(b+c)
Amer	514	109	292	88	189	**- 124**
Anglès	1 018	368	528	348	233	**- 315**
Arbúcies	1 361	136	220	340	219	**203**
Blanes	6 555	1 856	2 167	415	1 383	**- 2 225**
Breda	683	300	234	103	151	**- 280**
Brunyola	82	48	35	13	5	**- 65**
Caldes de Malavella	766	164	511	98	235	**- 342**
Cellera de Ter, la	290	298	251	61	34	**- 454**
Fogars de la Selva	66	39	83	123	122	**123**
Hostalric	488	451	214	263	282	**- 120**
Lloret de Mar	6 500	431	620	1 713	864	**1 526**
Maçanet de la Selva	776	163	267	635	288	**493**
Massanes	88	62	36	302	279	**483**
Osor	82	34	72	18	7	**- 81**
Riells i Viabrea	161	103	316	165	193	**- 61**
Riudarenes	265	123	96	279	97	**157**
Riudellots de la Selva	321	45	268	258	950	**895**
Sant Feliu de Buixalleu	99	91	70	123	57	**19**
Sant Hilari Sacalm	1 346	225	204	67	98	**- 264**
Sant Julià del Llor i Bonmatí	132	91	177	322	282	**336**
Santa Coloma de Farners	2 168	625	653	326	297	**- 655**
Sils	498	303	244	420	148	**21**
Susqueda	16	10	20	2	3	**- 25**
Tossa de Mar	1 588	92	155	119	182	**54**
Vidreres	792	572	337	175	176	**- 558**
Vilobí d'Onyar	470	158	294	121	258	**- 73**
Total comarca	**27 125**	**6 897**	**8 364**	**6 897**	**7 032**	**- 1 332**

Font: Institut d'Estadística de Catalunya.

34.08 Mobilitat obligada. 1996.
Desplaçaments residència-estudi.

	Dins del municipi (a)	A altres municipis de la comarca (b)	Fora de la comarca (c)	Des d'altres municipis de la comarca (d)	Des d'altres comarques (e)	Saldo (f)=(d+e)-(b+c)
Amer	307	11	117	134	148	**154**
Anglès	598	56	221	61	127	**- 89**
Arbúcies	688	10	104	336	7	**229**
Blanes	4 736	58	955	280	221	**- 512**
Breda	370	111	154	27	2	**- 236**
Brunyola	-	41	14	-	-	**- 55**
Caldes de Malavella	259	49	368	1	30	**- 386**
Cellera de Ter, la	223	111	68	7	3	**- 169**
Fogars de la Selva	13	48	33	-	-	**- 81**
Hostalric	381	96	132	174	8	**- 46**
Lloret de Mar	2 683	209	693	146	39	**- 717**
Maçanet de la Selva	397	175	137	2	1	**- 309**
Massanes	-	71	16	-	-	**- 87**
Osor	26	24	30	1	-	**- 53**
Riells i Viabrea	107	43	132	9	14	**- 152**
Riudarenes	100	52	67	6	-	**- 113**
Riudellots de la Selva	155	11	155	3	20	**- 143**
Sant Feliu de Buixalleu	-	92	30	1	-	**- 121**
Sant Hilari Sacalm	807	133	179	8	10	**- 294**
Sant Julià del Llor i Bonmatí	76	30	38	10	8	**- 50**
Santa Coloma de Farners	1 379	10	343	594	124	**365**
Sils	274	140	112	23	15	**- 214**
Susqueda	-	3	10	-	-	**- 13**
Tossa de Mar	434	132	145	-	3	**- 274**
Vidreres	485	120	189	72	9	**- 228**
Vilobí d'Onyar	207	81	150	22	30	**- 179**
Total comarca	**14 705**	**1 917**	**4 592**	**1 917**	**819**	**- 3 773**

Font: Institut d'Estadística de Catalunya.

34.09 Estructura familiar. 1996.
Llars. Per tipus de nucli.

	Sense nucli		Amb un nucli				
			parelles				
	amb una persona	amb dues o més	sense fills	amb fills	pare o mare amb fills	Amb dos nuclis o més	**Total**
Amer	156	21	165	363	66	22	**793**
Anglès	255	23	398	794	141	48	**1 659**
Arbúcies	226	18	356	735	100	44	**1 479**
Blanes	1 675	136	2 048	4 717	843	178	**9 597**
Breda	146	19	263	549	75	31	**1 083**
Brunyola	8	8	20	37	9	21	**103**
Caldes de Malavella	226	26	278	595	96	26	**1 247**
Cellera de Ter, la	94	20	133	323	62	31	**663**
Fogars de la Selva	29	3	42	74	11	21	**180**
Hostalric	131	8	182	518	76	29	**944**
Lloret de Mar	1 086	118	1 158	2 815	503	121	**5 801**
Maçanet de la Selva	152	22	229	554	62	41	**1 060**
Massanes	28	-	39	70	13	10	**160**
Osor	48	6	37	69	20	8	**188**
Riells i Viabrea	86	8	119	232	32	16	**493**
Riudarenes	80	11	107	186	36	14	**434**
Riudellots de la Selva	51	10	103	237	23	26	**450**
Sant Feliu de Buixalleu	49	5	56	106	23	3	**242**
Sant Hilari Sacalm	231	21	388	871	137	35	**1 683**
Sant Julià del Llor i Bonmatí	49	3	90	152	22	8	**324**
Santa Coloma de Farners	426	54	607	1 464	218	74	**2 843**
Sils	112	5	189	449	64	50	**869**
Susqueda	8	3	9	11	2	-	**33**
Tossa de Mar	324	21	308	645	104	20	**1 422**
Vidreres	226	31	315	660	114	46	**1 392**
Vilobí d'Onyar	86	9	151	340	39	36	**661**
Total comarca	**5 988**	**609**	**7 790**	**17 566**	**2 891**	**959**	**35 803**

Font: Institut d'Estadística de Catalunya.

34.10 Eleccions municipals.
13 de juny de 1999.

	Electors	**Participació**	Vots a partits (%) PSC	CIU	PP	ERC	IC	Altres
Amer	1 921	**76,31**	-	33,84	-	23,21	-	42,95
Anglès	4 024	**74,11**	35,19	64,81	-	-	-	-
Arbúcies	4 059	**74,33**	-	11,68	-	-	-	88,32
Blanes	24 075	**56,79**	33,15	38,62	7,81	6,57	2,79	11,05
Breda	2 708	**73,15**	10,31	59,17	-	30,52	-	-
Brunyola	348	**78,16**	-	59,78	-	40,22	-	-
Caldes de Malavella	3 351	**62,16**	29,78	45,81	-	24,41	-	-
Cellera de Ter, la	1 672	**78,29**	-	52,16	-	47,84	-	-
Fogars de la Selva	607	**73,64**	20,27	-	-	-	-	79,73
Hostalric	2 432	**70,68**	-	32,38	-	15,09	-	52,53
Lloret de Mar	14 758	**52,47**	43,33	26,15	13,89	7,37	6,26	3,02
Maçanet de la Selva	3 112	**67,13**	12,93	52,33	2,55	-	-	32,19
Massanes	463	**76,03**	19,20	71,06	-	-	-	9,74
Osor	404	**78,71**	-	77,49	-	-	-	22,51
Riells i Viabrea	1 445	**70,66**	12,72	56,46	-	7,65	-	23,16
Riudarenes	1 052	**79,94**	72,10	27,90	-	-	-	-
Riudellots de la Selva	1 236	**74,84**	-	60,96	-	-	-	39,04
Sant Feliu de Buixalleu	609	**75,21**	-	64,55	-	35,45	-	-
Sant Hilari Sacalm	3 965	**68,73**	-	52,59	7,54	39,87	-	-
Sant Julià del Llor i Bonmatí	778	**63,75**	-	100,00	-	-	-	-
Santa Coloma de Farners	7 083	**62,46**	14,79	-	6,92	9,98	-	68,31
Sils	2 408	**65,91**	13,42	50,32	-	4,32	-	31,94
Susqueda	:	:	:	:	:	:	:	:
Tossa de Mar	3 371	**78,58**	32,28	34,44	-	4,61	-	28,68
Vidreres	3 825	**63,63**	51,09	-	16,09	32,82	-	-
Vilobí d'Onyar	1 790	**71,06**	15,53	59,27	-	-	-	25,20
Total comarca	**91 496**	**63,70**	**24,22**	**36,38**	**5,33**	**11,47**	**1,50**	**21,11**

Font: Generalitat de Catalunya. Departament de Governació i Relacions Institucionals.

34.11 Eleccions al Parlament de Catalunya.
17 d'octubre de 1999.

	Electors	Participació	Vots a partits (%)				
			PSC	CIU	PP	ERC	IC[1]
Amer	1 899	**71,72**	17,36	58,31	4,30	18,55	-
Anglès	4 018	**67,99**	24,39	57,95	2,44	13,41	-
Arbúcies	4 044	**67,38**	14,35	56,20	4,51	21,86	-
Blanes	23 576	**57,01**	40,77	38,98	8,18	6,21	-
Breda	2 691	**70,46**	23,11	53,14	4,53	17,31	-
Brunyola	343	**62,97**	4,17	66,20	4,63	20,83	-
Caldes de Malavella	3 279	**59,10**	25,22	50,08	6,55	15,34	-
Cellera de Ter, la	1 646	**72,48**	14,85	62,11	1,27	19,75	-
Fogars de la Selva	594	**55,39**	36,17	43,77	9,12	5,78	2,74
Hostalric	2 405	**63,95**	27,07	54,99	4,07	10,71	-
Lloret de Mar	14 360	**52,44**	37,39	42,61	10,87	6,57	-
Maçanet de la Selva	3 113	**54,93**	31,82	50,76	5,76	8,94	-
Massanes	457	**64,11**	21,31	59,79	5,50	11,68	-
Osor	391	**70,59**	14,18	70,91	1,45	11,64	-
Riells i Viabrea	1 480	**61,89**	26,92	53,41	5,05	13,30	-
Riudarenes	1 098	**67,67**	23,68	58,32	3,11	12,45	-
Riudellots de la Selva	1 238	**71,49**	19,40	59,82	2,87	16,53	-
Sant Feliu de Buixalleu	606	**66,34**	14,07	62,56	5,28	14,32	-
Sant Hilari Sacalm	3 975	**63,75**	18,49	59,17	3,38	17,46	-
Sant Julià del Llor i Bonmatí	768	**71,88**	17,77	59,89	1,83	17,77	-
Santa Coloma de Farners	7 059	**63,49**	24,39	55,16	5,11	13,18	-
Sils	2 435	**63,00**	28,95	52,96	4,61	12,17	-
Susqueda	80	**57,50**	15,22	54,35	2,17	26,09	-
Tossa de Mar	3 246	**65,34**	33,87	47,76	5,76	10,61	-
Vidreres	3 764	**59,99**	25,45	50,13	7,72	14,91	-
Vilobí d'Onyar	1 802	**66,59**	18,22	61,13	1,85	16,62	-
Total comarca	**90 367**	**60,70**	**29,45**	**49,53**	**6,28**	**11,60**	**0,02**

Font: Generalitat de Catalunya. Departament de Governació i Relacions Institucionals.
(1) IC – Verds (Iniciativa per Catalunya – Verds) es presentava en coalició amb el PSC – CC (Partit dels Socialistes de Catalunya – Ciutadans pel Canvi) a les demarcacions de Girona, Lleida i Tarragona.

34.12 Atur registrat. 1998 i 1999.
Març.

	1998	1999	Variació absoluta	Variació relativa
Amer	72	77	5	6,94
Anglès	149	117	- 32	- 21,48
Arbúcies	83	76	- 7	- 8,43
Blanes	1 140	877	- 263	- 23,07
Breda	77	61	- 16	- 20,78
Brunyola	8	9	1	12,50
Caldes de Malavella	110	92	- 18	- 16,36
Cellera de Ter, la	64	55	- 9	- 14,06
Fogars de la Selva	22	24	2	9,09
Hostalric	84	76	- 8	- 9,52
Lloret de Mar	965	789	- 176	- 18,24
Maçanet de la Selva	123	103	- 20	- 16,26
Massanes	16	17	1	6,25
Osor	11	9	- 2	- 18,18
Riells i Viabrea	56	43	- 13	- 23,21
Riudarenes	34	29	- 5	- 14,71
Riudellots de la Selva	28	24	- 4	- 14,29
Sant Feliu de Buixalleu	16	10	- 6	- 37,50
Sant Hilari Sacalm	140	108	- 32	- 22,86
Sant Julià del Llor i Bonmatí	20	18	- 2	- 10,00
Santa Coloma de Farners	321	273	- 48	- 14,95
Sils	98	83	- 15	- 15,31
Susqueda	1	6	5	500,00
Tossa de Mar	327	247	- 80	- 24,46
Vidreres	134	112	- 22	- 16,42
Vilobí d'Onyar	46	42	- 4	- 8,70
Total comarca	**4 145**	**3 377**	**- 768**	**- 18,53**

Font: Generalitat de Catalunya. Departament de Treball.

34.13 Parc d'automòbils. 1998.

	Turismes	Motocicletes	Camions i furgonetes	Tractors industrials	Autobusos i altres	Total
Amer	1 094	124	343	9	36	**1 606**
Anglès	2 220	286	518	15	36	**3 075**
Arbúcies	2 074	292	669	4	53	**3 092**
Blanes	12 164	2 387	2 599	39	201	**17 390**
Breda	1 464	224	367	14	36	**2 105**
Brunyola	223	34	78	1	7	**343**
Caldes de Malavella	1 824	194	407	22	68	**2 515**
Cellera de Ter, la	957	95	253	-	10	**1 315**
Fogars de la Selva	318	38	103	1	15	**475**
Hostalric	1 461	194	309	7	26	**1 997**
Lloret de Mar	9 318	2 020	1 974	24	245	**13 581**
Maçanet de la Selva	1 897	206	701	23	53	**2 880**
Massanes	245	41	93	1	2	**382**
Osor	260	31	94	-	-	**385**
Riells i Viabrea	865	126	236	5	31	**1 263**
Riudarenes	628	70	222	10	29	**959**
Riudellots de la Selva	886	88	399	48	46	**1 467**
Sant Feliu de Buixalleu	326	54	159	2	7	**548**
Sant Hilari Sacalm	2 221	256	659	30	71	**3 237**
Sant Julià del Llor i Bonmatí	476	57	116	3	15	**667**
Santa Coloma de Farners	4 321	566	1 050	72	144	**6 153**
Sils	1 543	162	421	44	70	**2 240**
Susqueda	46	11	24	-	-	**81**
Tossa de Mar	1 954	560	530	3	53	**3 100**
Vidreres	2 302	233	643	10	90	**3 278**
Vilobí d'Onyar	1 252	171	397	3	38	**1 861**
Total comarca	**52 339**	**8 520**	**13 364**	**390**	**1 382**	**75 995**

Font: Generalitat de Catalunya. Departament de Política Territorial i Obres Públiques.

34.14 Localització de l'activitat econòmica. 1997.
Establiments i professionals. Per sectors.

	Indústria	Construcció	Comerç al detall	Serveis[1]	Professionals i artistes	Total
Amer	36	27	37	63	25	**188**
Anglès	42	44	89	122	44	**341**
Arbúcies	98	44	89	148	38	**417**
Blanes	128	261	710	860	237	**2 196**
Breda	70	47	75	96	29	**317**
Brunyola	3	6	4	14	2	**29**
Caldes de Malavella	24	62	45	115	25	**271**
Cellera de Ter, la	29	24	37	45	13	**148**
Fogars de la Selva	14	10	8	20	1	**53**
Hostalric	23	36	60	68	24	**211**
Lloret de Mar	53	268	639	1 206	202	**2 368**
Maçanet de la Selva	39	71	80	122	17	**329**
Massanes	11	12	1	14	1	**39**
Osor	17	6	6	11	1	**41**
Riells i Viabrea	23	81	22	39	7	**172**
Riudarenes	27	21	21	52	11	**132**
Riudellots de la Selva	67	25	28	94	10	**224**
Sant Feliu de Buixalleu	17	18	8	23	5	**71**
Sant Hilari Sacalm	85	40	80	149	19	**373**
Sant Julià del Llor i Bonmatí	15	16	10	22	4	**67**
Santa Coloma de Farners	112	102	157	313	91	**775**
Sils	42	60	53	115	21	**291**
Susqueda	1	1	-	5	1	**8**
Tossa de Mar	16	63	165	322	35	**601**
Vidreres	46	89	85	153	43	**416**
Vilobí d'Onyar	23	30	38	111	16	**218**
Total comarca	**1 061**	**1 464**	**2 547**	**4 302**	**922**	**10 296**

Font: Institut d'Estadística de Catalunya.
(1) Llevat del comerç al detall.

34.15 Localització de l'activitat econòmica. 1997.
Empreses. Per règim jurídic.

	Persona física	Societat anònima	Societat limitada	Comunitat de béns	Societat cooperativa	Altres	Total
Amer	77	11	33	1	-	4	**126**
Anglès	184	14	56	4	4	20	**282**
Arbúcies	190	24	82	5	2	29	**332**
Blanes	1 093	92	309	42	15	115	**1 666**
Breda	147	15	50	4	3	14	**233**
Brunyola	13	-	1	1	-	3	**18**
Caldes de Malavella	138	15	54	3	3	5	**218**
Cellera de Ter, la	84	2	17	2	1	2	**108**
Fogars de la Selva	28	5	5	-	-	2	**40**
Hostalric	109	10	18	2	-	8	**147**
Lloret de Mar	863	143	324	49	5	204	**1 588**
Maçanet de la Selva	136	9	66	3	2	19	**235**
Massanes	14	2	3	-	-	6	**25**
Osor	19	1	5	1	1	4	**31**
Riells i Viabrea	71	5	19	1	-	4	**100**
Riudarenes	45	9	13	1	1	6	**75**
Riudellots de la Selva	52	30	65	1	-	12	**160**
Sant Feliu de Buixalleu	26	5	7	-	-	3	**41**
Sant Hilari Sacalm	183	16	76	9	1	17	**302**
Sant Julià del Llor i Bonmatí	30	2	18	1	1	7	**59**
Santa Coloma de Farners	380	34	137	8	4	42	**605**
Sils	152	12	41	3	4	7	**219**
Susqueda	3	2	-	-	-	-	**5**
Tossa de Mar	263	20	66	17	-	38	**404**
Vidreres	197	10	84	2	5	15	**313**
Vilobí d'Onyar	114	10	37	3	-	8	**172**
Total comarca	**4 611**	**498**	**1 586**	**163**	**52**	**594**	**7 504**

Font: Institut d'Estadística de Catalunya.

35. Solsonès

Índex de taules

35.01 Territori i població. 1998.

35.02 Evolució de la població de dret. 1975-1998.

35.03 Moviment natural de la població. 1997.

35.04 Moviments migratoris interns. Saldos destinació-procedència. 1997.

35.05 Població. Per estat civil. 1996.

35.06 Població. Per nivell d'instrucció. 1996.

35.07 Mobilitat obligada. Desplaçaments residència-treball. 1996.

35.08 Mobilitat obligada. Desplaçaments residència-estudi. 1996.

35.09 Estructura familiar. Llars. Per tipus de nucli. 1996.

35.10 Eleccions municipals. 1999.

35.11 Eleccions al Parlament de Catalunya. 1999.

35.12 Atur registrat. Març. 1998 i 1999.

35.13 Parc d'automòbils. 1998.

35.14 Localització de l'activitat econòmica.
Establiments i professionals. Per sectors. 1997.

35.15 Localització de l'activitat econòmica.
Empreses. Per règim jurídic. 1997.

Toponímia i delimitacions territorials 1975-1999

Per tal de facilitar la consulta i oferir una comparació homogènia del territori en el temps, tota la informació es presenta segons la divisió territorial vigent a 31 de desembre de 1999, independentment dels anys a què fan referència les diferents dades estadístiques.

A continuació es detallen els principals canvis en la toponímia i en les delimitacions territorials produïts durant el període de referència.

Municipi	Data	Canvi produït
Clariana de Cardener	15.12.82	rebia anteriorment el nom de Clariana
Coma i la Pedra, la	11.02.83	rebia anteriorment el nom de Pedra y Coma
Guixers	11.02.83	rebia anteriorment el nom de Guixes
Llobera	11.02.83	rebia anteriorment el nom de Llovera
Molsosa, la	17.01.90	se segrega de la comarca de l'Anoia
Pinell de Solsonès	19.04.85	rebia anteriorment el nom de Pinell

Estructura de la població. Per sexes i edats. 1996.

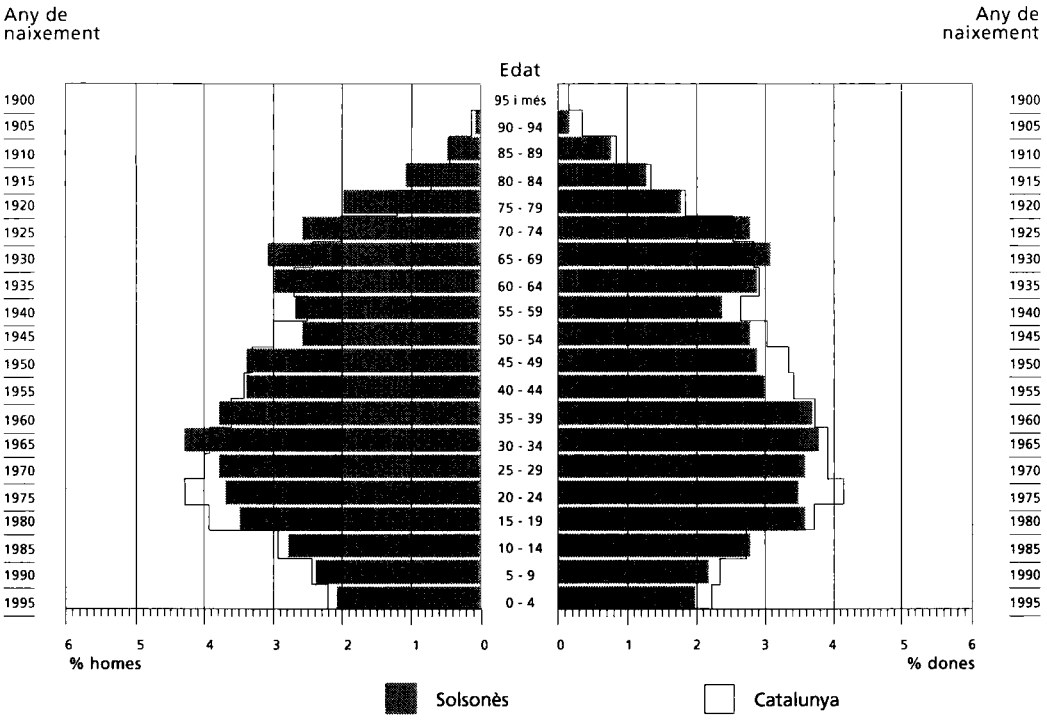

Població ocupada. Per branques d'activitat. 1996.

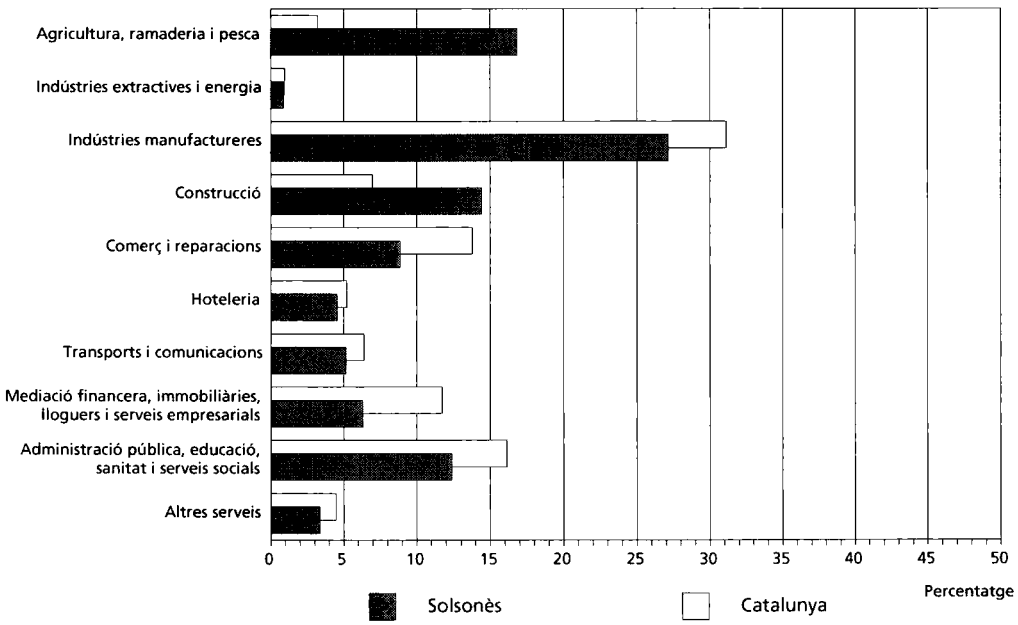

35.01 Territori i població. 1998.

	Altitud metres	Superfície km²	Població habitants	Densitat hab./km²
Castellar de la Ribera	657	60,1	149	2,5
Clariana de Cardener	500	40,4	148	3,7
Coma i la Pedra, la	1 004	60,7	234	3,9
Guixers	844	66,1	151	2,3
Lladurs	834	128,7	250	1,9
Llobera	855	39,0	240	6,2
Molsosa, la	667	26,7	135	5,1
Navès	610	145,9	277	1,9
Odèn	1 291	113,1	280	2,5
Olius	565	53,9	520	9,6
Pinell de Solsonès	648	91,1	228	2,5
Pinós	823	103,9	317	3,1
Riner	611	47,2	278	5,9
Sant Llorenç de Morunys	925	4,3	896	208,4
Solsona	664	18,1	7 172	396,2
Total comarca	..	**998,6**	**11 275**	**11,3**

Font: Institut d'Estadística de Catalunya.
Institut Cartogràfic de Catalunya.

35.02 Evolució de la població de dret. 1975-1998.

	1975	1981	1986	1991	1996	1998
Castellar de la Ribera	197	191	169	160	147	149
Clariana de Cardener	234	177	157	146	148	148
Coma i la Pedra, la	361	228	254	251	222	234
Guixers	206	169	160	152	148	151
Lladurs	419	306	259	254	238	250
Llobera	303	261	247	251	240	240
Molsosa, la	161	147	135	135	136	135
Navès	483	365	301	285	264	277
Odèn	419	391	329	302	285	280
Olius	401	444	473	486	482	520
Pinell de Solsonès	357	326	273	257	232	228
Pinós	509	466	396	341	325	317
Riner	321	284	281	253	276	278
Sant Llorenç de Morunys	909	889	885	861	900	896
Solsona	6 010	6 267	6 477	6 658	7 128	7 172
Total comarca	**11 290**	**10 911**	**10 796**	**10 792**	**11 171**	**11 275**

Font: Institut d'Estadística de Catalunya.

35.03 Moviment natural de la població. 1997.

	Naixements	Defuncions	Creixement natural	Matrimonis
Castellar de la Ribera	-	3	- 3	-
Clariana de Cardener	-	1	- 1	-
Coma i la Pedra, la	1	3	- 2	-
Guixers	-	3	- 3	-
Lladurs	4	-	4	-
Llobera	3	-	3	-
Molsosa, la	-	1	- 1	1
Navès	2	4	- 2	-
Odèn	3	1	2	-
Olius	2	1	1	6
Pinell de Solsonès	-	2	- 2	-
Pinós	-	1	- 1	-
Riner	1	1	-	-
Sant Llorenç de Morunys	7	10	- 3	6
Solsona	59	85	- 26	41
Total comarca	**82**	**116**	**- 34**	**54**

Font: Institut d'Estadística de Catalunya.

35.04 Moviments migratoris interns. 1997. Saldos destinació-procedència.

	Resta de la comarca	Resta de Catalunya	Resta d'Espanya	Total saldo
Castellar de la Ribera	- 3	-	-	- 3
Clariana de Cardener	2	- 4	-	- 2
Coma i la Pedra, la	- 2	15	-	13
Guixers	-	3	1	4
Lladurs	2	5	2	9
Llobera	- 1	3	-	2
Molsosa, la	-	2	-	2
Navès	1	10	-	11
Odèn	-	- 2	-	- 2
Olius	11	22	-	33
Pinell de Solsonès	- 2	- 1	-	- 3
Pinós	- 1	2	-	1
Riner	- 2	4	-	2
Sant Llorenç de Morunys	-	- 3	1	- 2
Solsona	- 5	26	4	25
Total comarca	**-**	**82**	**8**	**90**

Font: Institut d'Estadística de Catalunya.

35.05 Població. 1996.
Per estat civil.

	Solters/res	Casats/des	Vidus/ídues	Separats/des	Divorciats/des	Total
Castellar de la Ribera	54	79	14	-	-	**147**
Clariana de Cardener	61	67	17	-	3	**148**
Coma i la Pedra, la	78	113	21	7	3	**222**
Guixers	62	74	10	-	2	**148**
Lladurs	97	124	16	-	1	**238**
Llobera	88	122	27	3	-	**240**
Molsosa, la	51	74	9	-	2	**136**
Navès	109	138	15	1	1	**264**
Odèn	122	147	14	1	1	**285**
Olius	197	255	25	4	1	**482**
Pinell de Solsonès	98	109	25	-	-	**232**
Pinós	129	169	26	1	-	**325**
Riner	129	134	13	-	-	**276**
Sant Llorenç de Morunys	377	439	73	6	5	**900**
Solsona	2 996	3 531	475	71	55	**7 128**
Total comarca	**4 648**	**5 575**	**780**	**94**	**74**	**11 171**

Font: Institut d'Estadística de Catalunya.

35.06 Població. 1996.
Per nivell d'instrucció.

	Nivell d'estudis (%)				Població de 10 anys i més
	sense titulació	primaris	secundaris	universitaris	
Castellar de la Ribera	15,44	57,35	20,59	6,62	**136**
Clariana de Cardener	10,53	52,63	30,08	6,77	**133**
Coma i la Pedra, la	11,54	68,27	11,54	8,65	**208**
Guixers	19,29	55,71	15,71	9,29	**140**
Lladurs	9,59	61,19	23,29	5,94	**219**
Llobera	11,40	64,04	20,61	3,95	**228**
Molsosa, la	30,33	47,54	17,21	4,92	**122**
Navès	2,44	72,36	18,29	6,91	**246**
Odèn	14,89	65,27	17,18	2,67	**262**
Olius	13,10	57,24	22,76	6,90	**435**
Pinell de Solsonès	13,57	55,66	25,79	4,98	**221**
Pinós	33,87	40,89	19,49	5,75	**313**
Riner	26,00	37,20	28,00	8,80	**250**
Sant Llorenç de Morunys	21,89	52,03	18,42	7,66	**836**
Solsona	18,92	53,62	19,65	7,81	**6 453**
Total comarca	**18,40**	**54,33**	**19,92**	**7,35**	**10 202**

Font: Institut d'Estadística de Catalunya.

35.07 Mobilitat obligada. 1996.
Desplaçaments residència-treball.

	Dins del municipi (a)	A altres municipis de la comarca (b)	Fora de la comarca (c)	Des d'altres municipis de la comarca (d)	Des d'altres comarques (e)	Saldo (f)=(d+e)-(b+c)
Castellar de la Ribera	30	13	6	7	-	**- 12**
Clariana de Cardener	39	16	11	28	5	**6**
Coma i la Pedra, la	42	30	23	15	6	**- 32**
Guixers	34	17	12	87	25	**83**
Lladurs	57	34	12	6	-	**- 40**
Llobera	55	41	3	3	3	**- 38**
Molsosa, la	24	-	20	1	2	**- 17**
Navès	69	21	13	31	5	**2**
Odèn	51	31	18	5	4	**- 40**
Olius	71	92	28	116	8	**4**
Pinell de Solsonès	50	25	10	4	3	**- 28**
Pinós	93	7	32	-	13	**- 26**
Riner	57	37	17	4	6	**- 44**
Sant Llorenç de Morunys	248	97	48	34	44	**- 67**
Solsona	2 320	170	295	290	328	**153**
Total comarca	**3 240**	**631**	**548**	**631**	**452**	**- 96**

Font: Institut d'Estadística de Catalunya.

35.08 Mobilitat obligada. 1996.
Desplaçaments residència-estudi.

	Dins del municipi (a)	A altres municipis de la comarca (b)	Fora de la comarca (c)	Des d'altres municipis de la comarca (d)	Des d'altres comarques (e)	Saldo (f)=(d+e)-(b+c)
Castellar de la Ribera	-	18	5	-	-	**- 23**
Clariana de Cardener	-	23	9	-	-	**- 32**
Coma i la Pedra, la	6	15	4	-	-	**- 19**
Guixers	-	6	11	-	-	**- 17**
Lladurs	11	24	3	-	-	**- 27**
Llobera	12	20	6	1	2	**- 23**
Molsosa, la	-	-	32	-	-	**- 32**
Navès	17	4	9	1	4	**- 8**
Odèn	8	32	14	-	-	**- 46**
Olius	2	84	21	22	7	**- 76**
Pinell de Solsonès	9	16	9	-	-	**- 25**
Pinós	10	17	18	-	2	**- 33**
Riner	12	21	15	2	1	**- 33**
Sant Llorenç de Morunys	89	27	41	13	3	**- 52**
Solsona	1 250	12	238	280	117	**147**
Total comarca	**1 426**	**319**	**435**	**319**	**136**	**- 299**

Font: Institut d'Estadística de Catalunya.

35.09 Estructura familiar. 1996.
Llars. Per tipus de nucli.

	Sense nucli		Amb un nucli				
			parelles				
	amb una persona	amb dues o més	sense fills	amb fills	pare o mare amb fills	Amb dos nuclis o més	**Total**
Castellar de la Ribera	7	1	5	7	4	12	**36**
Clariana de Cardener	7	-	5	18	5	6	**41**
Coma i la Pedra, la	31	1	19	28	7	3	**89**
Guixers	12	4	8	15	6	4	**49**
Lladurs	16	1	7	26	3	14	**67**
Llobera	2	1	1	24	7	15	**50**
Molsosa, la	3	2	3	15	-	10	**33**
Navès	13	3	12	30	3	13	**74**
Odèn	13	6	8	15	8	22	**72**
Olius	24	4	19	63	8	20	**138**
Pinell de Solsonès	11	4	5	23	5	13	**61**
Pinós	8	6	10	31	8	20	**83**
Riner	9	2	10	24	5	16	**66**
Sant Llorenç de Morunys	71	10	51	147	26	5	**310**
Solsona	433	60	435	1 144	228	93	**2 393**
Total comarca	**660**	**105**	**598**	**1 610**	**323**	**266**	**3 562**

Font: Institut d'Estadística de Catalunya.

35.10 Eleccions municipals.
13 de juny de 1999.

			Vots a partits (%)					
	Electors	**Participació**	PSC	CIU	PP	ERC	IC	Altres
Castellar de la Ribera	:	:	:	:	:	:	:	:
Clariana de Cardener	:	:	:	:	:	:	:	:
Coma i la Pedra, la	:	:	:	:	:	:	:	:
Guixers	:	:	:	:	:	:	:	:
Lladurs	:	:	:	:	:	:	:	:
Llobera	:	:	:	:	:	:	:	:
Molsosa, la	:	:	:	:	:	:	:	:
Navès	239	**85,36**	-	73,71	26,29	-	-	-
Odèn	250	**87,20**	-	69,91	30,09	-	-	-
Olius	422	**77,25**	-	55,49	11,29	-	-	33,23
Pinell de Solsonès	:	:	:	:	:	:	:	:
Pinós	284	**78,87**	-	46,19	-	-	-	53,81
Riner	242	**88,84**	-	55,50	-	-	-	44,50
Sant Llorenç de Morunys	769	**89,47**	-	44,64	-	-	-	55,36
Solsona	6 037	**61,92**	11,05	43,52	7,52	19,73	-	18,18
Total comarca	**8 243**	**68,09**	**7,34**	**47,05**	**7,78**	**13,10**	**-**	**24,74**

Font: Generalitat de Catalunya. Departament de Governació i Relacions Institucionals.

35.11 Eleccions al Parlament de Catalunya.
17 d'octubre de 1999.

	Electors	Participació	Vots a partits (%) PSC	CIU	PP	ERC	IC[1]
Castellar de la Ribera	129	**74,42**	17,89	55,79	3,16	18,95	-
Clariana de Cardener	116	**72,41**	20,48	63,86	2,41	13,25	-
Coma i la Pedra, la	216	**64,35**	8,70	74,64	3,62	12,32	-
Guixers	144	**67,36**	5,15	74,23	5,15	15,46	-
Lladurs	209	**62,20**	10,85	64,34	10,08	14,73	-
Llobera	215	**56,74**	13,68	62,39	5,13	18,80	-
Molsosa, la	112	**79,46**	15,73	62,92	7,87	13,48	-
Navès	233	**75,54**	5,20	67,63	16,18	9,25	-
Odèn	243	**67,49**	2,44	76,83	10,98	8,54	-
Olius	418	**69,14**	13,98	59,50	10,75	13,62	-
Pinell de Solsonès	196	**72,96**	10,56	59,86	11,27	16,90	-
Pinós	288	**67,71**	11,29	61,83	5,38	20,43	-
Riner	241	**74,27**	8,33	63,69	4,76	19,64	-
Sant Llorenç de Morunys	760	**73,95**	11,11	65,59	5,20	17,38	-
Solsona	5 909	**63,85**	22,41	54,37	4,95	16,56	-
Total comarca	**9 429**	**66,16**	**17,78**	**58,63**	**5,94**	**16,13**	**-**

Font: Generalitat de Catalunya. Departament de Governació i Relacions Institucionals.
(1) IC – Verds (Iniciativa per Catalunya – Verds) es presentava en coalició amb el PSC – CC (Partit dels Socialistes de Catalunya – Ciutadans pel Canvi) a les demarcacions de Girona, Lleida i Tarragona.

35.12 Atur registrat. 1998 i 1999.
Març.

	1998	1999	**Variació absoluta**	Variació relativa
Castellar de la Ribera	-	1	**1**	-
Clariana de Cardener	1	-	**- 1**	- 100,00
Coma i la Pedra, la	3	2	**- 1**	- 33,33
Guixers	3	2	**- 1**	- 33,33
Lladurs	2	-	**- 2**	- 100,00
Llobera	2	1	**- 1**	- 50,00
Molsosa, la	1	-	**- 1**	- 100,00
Navès	6	6	**-**	-
Odèn	3	5	**2**	66,67
Olius	7	5	**- 2**	- 28,57
Pinell de Solsonès	-	-	**-**	-
Pinós	2	5	**3**	150,00
Riner	2	2	**-**	-
Sant Llorenç de Morunys	17	25	**8**	47,06
Solsona	120	127	**7**	5,83
Total comarca	**169**	**181**	**12**	**7,10**

Font: Generalitat de Catalunya. Departament de Treball.

35.13 Parc d'automòbils. 1998.

	Turismes	Motocicletes	Camions i furgonetes	Tractors industrials	Autobusos i altres	Total
Castellar de la Ribera	64	4	24	-	2	**94**
Clariana de Cardener	73	9	25	1	6	**114**
Coma i la Pedra, la	116	21	75	-	10	**222**
Guixers	67	16	45	4	8	**140**
Lladurs	119	2	61	-	2	**184**
Llobera	112	18	49	-	2	**181**
Molsosa, la	31	1	15	-	1	**48**
Navès	146	18	62	7	9	**242**
Odèn	96	9	71	1	4	**181**
Olius	284	30	98	8	19	**439**
Pinell de Solsonès	123	13	33	-	5	**174**
Pinós	173	21	84	1	7	**286**
Riner	123	9	47	-	3	**182**
Sant Llorenç de Morunys	418	49	173	3	21	**664**
Solsona	3 374	303	950	86	167	**4 880**
Total comarca	**5 319**	**523**	**1 812**	**111**	**266**	**8 031**

Font: Generalitat de Catalunya. Departament de Política Territorial i Obres Públiques.

35.14 Localització de l'activitat econòmica. 1997. Establiments i professionals. Per sectors.

	Indústria	Construcció	Comerç al detall	Serveis[1]	Professionals i artistes	Total
Castellar de la Ribera	2	-	-	1	-	**3**
Clariana de Cardener	4	1	1	3	-	**9**
Coma i la Pedra, la	1	7	-	12	2	**22**
Guixers	4	2	1	3	1	**11**
Lladurs	-	2	-	8	1	**11**
Llobera	-	4	-	6	1	**11**
Molsosa, la	1	2	-	-	-	**3**
Navès	-	-	-	9	-	**9**
Odèn	1	-	1	5	-	**7**
Olius	12	13	3	12	4	**44**
Pinell de Solsonès	1	2	-	2	1	**6**
Pinós	2	3	1	15	1	**22**
Riner	4	1	1	12	2	**20**
Sant Llorenç de Morunys	15	28	28	45	13	**129**
Solsona	92	131	176	329	92	**820**
Total comarca	**139**	**196**	**212**	**462**	**118**	**1 127**

Font: Institut d'Estadística de Catalunya.
(1) Llevat del comerç al detall.

35.15 Localització de l'activitat econòmica. 1997.
Empreses. Per règim jurídic.

	Persona física	Societat anònima	Societat limitada	Comunitat de béns	Societat cooperativa	Altres	**Total**
Castellar de la Ribera	2	-	-	-	-	1	**3**
Clariana de Cardener	-	-	-	-	-	-	**-**
Coma i la Pedra, la	7	-	4	1	1	1	**14**
Guixers	3	1	4	-	1	-	**9**
Lladurs	12	-	1	1	-	-	**14**
Llobera	9	-	1	-	-	-	**10**
Molsosa, la	-	-	-	-	-	-	**-**
Navès	6	-	-	-	1	-	**7**
Odèn	3	1	1	-	-	-	**5**
Olius	14	4	7	1	4	-	**30**
Pinell de Solsonès	5	-	-	-	1	-	**6**
Pinós	16	-	3	-	-	1	**20**
Riner	12	-	3	1	-	-	**16**
Sant Llorenç de Morunys	74	3	22	-	-	2	**101**
Solsona	377	24	170	16	17	21	**625**
Total comarca	**540**	**33**	**216**	**20**	**25**	**26**	**860**

Font: Institut d'Estadística de Catalunya.

36. Tarragonès

Índex de taules

36.01 Territori i població. 1998.

36.02 Evolució de la població de dret. 1975-1998.

36.03 Moviment natural de la població. 1997.

36.04 Moviments migratoris interns. Saldos destinació-procedència. 1997.

36.05 Població. Per estat civil. 1996.

36.06 Població. Per nivell d'instrucció. 1996.

36.07 Mobilitat obligada. Desplaçaments residència-treball. 1996.

36.08 Mobilitat obligada. Desplaçaments residència-estudi. 1996.

36.09 Estructura familiar. Llars. Per tipus de nucli. 1996.

36.10 Eleccions municipals. 1999.

36.11 Eleccions al Parlament de Catalunya. 1999.

36.12 Atur registrat. Març. 1998 i 1999.

36.13 Parc d'automòbils. 1998.

36.14 Localització de l'activitat econòmica.
Establiments i professionals. Per sectors. 1997.

36.15 Localització de l'activitat econòmica.
Empreses. Per règim jurídic. 1997.

Toponímia i delimitacions territorials 1975-1999

Per tal de facilitar la consulta i oferir una comparació homogènia del territori en el temps, tota la informació es presenta segons la divisió territorial vigent a 31 de desembre de 1999, independentment dels anys a què fan referència les diferents dades estadístiques.

A continuació es detallen els principals canvis en la toponímia i en les delimitacions territorials produïts durant el període de referència.

Municipi	Data	Canvi produït
Bonastre	17.01.90	s'agrega a la comarca del Baix Penedès
Garidells, els	17.01.90	s'agrega a la comarca de l'Alt Camp
Riera de Gaià, la	12.01.83	rebia anteriorment el nom de la Riera
Salou	22.12.89	se segrega del terme municipal de Vila-seca i Salou
Vespella de Gaià	24.01.96	rebia anteriorment el nom de Vespella
Vila-seca	16.05.79	rebia anteriorment el nom de Vila-seca de Solcina
	18.11.94	rebia anteriorment el nom de Vila-seca i Salou
Vilallonga del Camp	11.02.83	rebia anteriorment el nom de Vilallonga

Estructura de la població. Per sexes i edats. 1996.

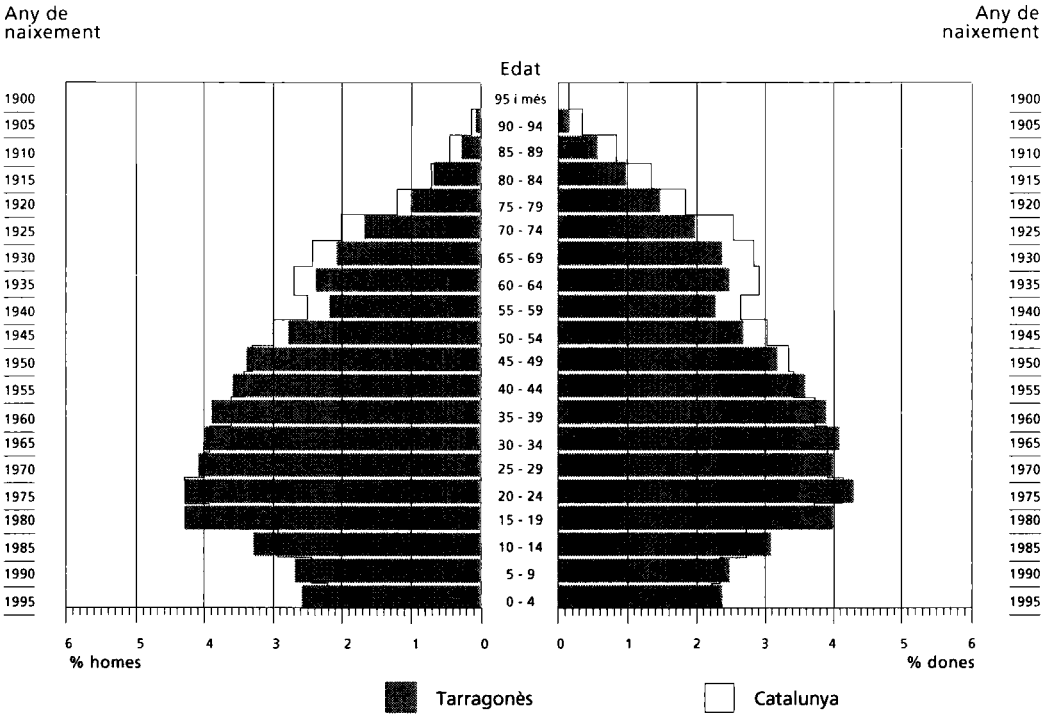

Població ocupada. Per branques d'activitat. 1996.

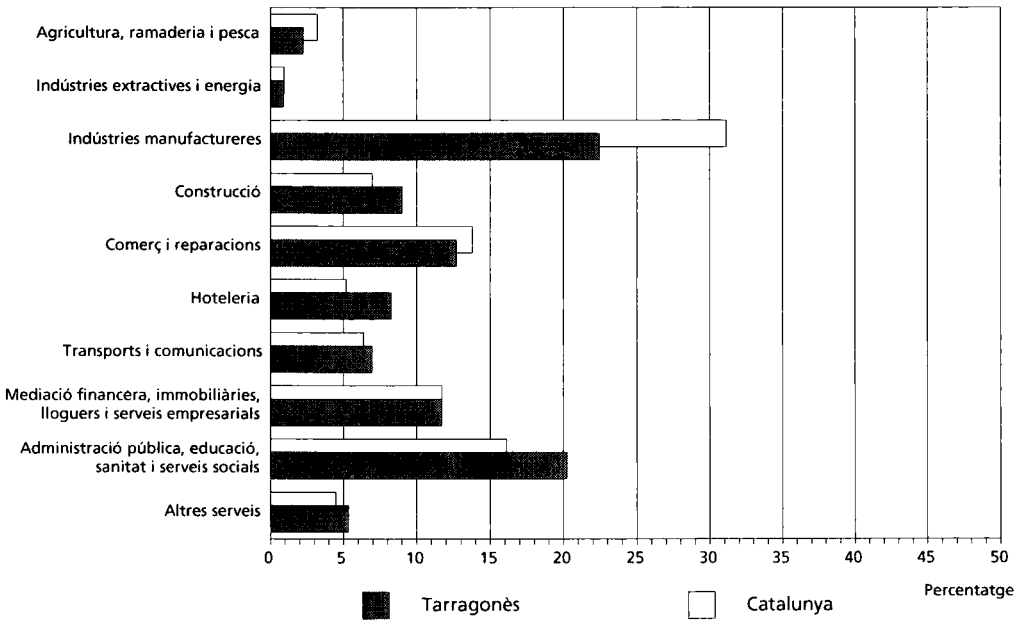

36.01 Territori i població. 1998.

	Altitud metres	Superfície km²	Població habitants	Densitat hab./km²
Altafulla	52	6,9	2 778	402,6
Catllar, el	59	26,4	1 945	73,7
Constantí	81	31,0	5 135	165,6
Creixell	48	10,4	1 565	150,5
Morell, el	104	6,0	2 293	382,2
Nou de Gaià, la	93	4,3	367	85,3
Pallaresos, els	120	5,5	2 287	415,8
Perafort	125	9,7	537	55,4
Pobla de Mafumet, la	98	6,2	1 068	172,3
Pobla de Montornès, la	56	12,3	1 204	97,9
Renau	175	8,3	55	6,6
Riera de Gaià, la	28	9,0	877	97,4
Roda de Barà	57	16,2	2 978	183,8
Salomó	165	12,4	383	30,9
Salou	2	15,2	11 499	756,5
Secuita, la	169	17,6	1 091	62,0
Tarragona	68	62,2	112 795	1 813,4
Torredembarra	15	8,6	9 554	1 110,9
Vespella de Gaià	191	18,3	172	9,4
Vila-seca	45	21,3	12 498	586,8
Vilallonga del Camp	124	9,2	1 205	131,0
Total comarca	..	**317,1**	**172 286**	**543,3**

Font: Institut d'Estadística de Catalunya.
Institut Cartogràfic de Catalunya.

36.02 Evolució de la població de dret. 1975-1998.

	1975	1981	1986	1991	1996	1998
Altafulla	1 006	1 085	1 427	1 674	2 555	2 778
Catllar, el	797	767	890	1 300	1 828	1 945
Constantí	3 274	6 061	5 690	5 353	5 154	5 135
Creixell	400	540	632	1 056	1 400	1 565
Morell, el	2 004	2 214	2 248	2 272	2 338	2 293
Nou de Gaià, la	399	383	370	367	380	367
Pallaresos, els	331	364	475	668	2 179	2 287
Perafort	498	444	498	505	515	537
Pobla de Mafumet, la	828	833	816	890	1 018	1 068
Pobla de Montornès, la	785	791	809	926	1 115	1 204
Renau	26	27	47	63	54	55
Riera de Gaià, la	1 071	976	947	908	902	877
Roda de Barà	1 245	1 556	1 765	2 077	2 851	2 978
Salomó	570	521	454	439	384	383
Salou	:	:	:	7 264	10 708	11 499
Secuita, la	709	763	941	926	1 069	1 091
Tarragona	100 786	109 112	106 495	110 153	112 176	112 795
Torredembarra	4 658	5 253	5 838	6 238	8 907	9 554
Vespella de Gaià	70	72	69	83	148	172
Vila-seca	12 306	16 426	17 506	11 528	12 124	12 498
Vilallonga del Camp	1 124	1 223	1 173	1 191	1 211	1 205
Total comarca	**132 887**	**149 411**	**149 090**	**155 881**	**169 016**	**172 286**

Font: Institut d'Estadística de Catalunya.

36.03 Moviment natural de la població. 1997.

	Naixements	Defuncions	**Creixement natural**	Matrimonis
Altafulla	26	16	**10**	15
Catllar, el	27	7	**20**	10
Constantí	51	30	**21**	23
Creixell	18	11	**7**	10
Morell, el	23	20	**3**	11
Nou de Gaià, la	2	5	**- 3**	4
Pallaresos, els	30	8	**22**	15
Perafort	4	6	**- 2**	2
Pobla de Mafumet, la	12	3	**9**	4
Pobla de Montornès, la	6	9	**- 3**	3
Renau	-	-	**-**	-
Riera de Gaià, la	7	4	**3**	3
Roda de Barà	25	19	**6**	10
Salomó	3	5	**- 2**	2
Salou	113	49	**64**	73
Secuita, la	5	5	**-**	4
Tarragona	1 068	895	**173**	605
Torredembarra	93	59	**34**	47
Vespella de Gaià	-	-	**-**	-
Vila-seca	109	79	**30**	52
Vilallonga del Camp	11	18	**- 7**	3
Total comarca	**1 633**	**1 248**	**385**	**896**

Font: Institut d'Estadística de Catalunya.

36.04 Moviments migratoris interns. 1997.
Saldos destinació-procedència.

	Resta de la comarca	Resta de Catalunya	Resta d'Espanya	**Total saldo**
Altafulla	12	42	16	**70**
Catllar, el	82	18	6	**106**
Constantí	- 18	- 13	- 12	**- 43**
Creixell	- 14	96	13	**95**
Morell, el	- 35	- 26	- 3	**- 64**
Nou de Gaià, la	5	- 1	-	**4**
Pallaresos, els	47	22	1	**70**
Perafort	26	- 7	-	**19**
Pobla de Mafumet, la	21	5	2	**28**
Pobla de Montornès, la	- 13	58	- 7	**38**
Renau	1	- 1	- 1	**- 1**
Riera de Gaià, la	- 13	-	- 1	**- 14**
Roda de Barà	2	97	- 1	**98**
Salomó	- 9	- 3	-	**- 12**
Salou	72	174	163	**409**
Secuita, la	- 9	16	- 3	**4**
Tarragona	- 337	- 102	10	**- 429**
Torredembarra	65	314	- 5	**374**
Vespella de Gaià	12	14	-	**26**
Vila-seca	91	38	82	**211**
Vilallonga del Camp	12	- 8	- 2	**2**
Total comarca	**-**	**733**	**258**	**991**

Font: Institut d'Estadística de Catalunya.

36.05 Població. 1996.
Per estat civil.

	Solters/res	Casats/des	Vidus/idues	Separats/des	Divorciats/des	**Total**
Altafulla	1 102	1 272	105	36	40	**2 555**
Catllar, el	716	987	86	21	18	**1 828**
Constantí	2 349	2 413	271	85	36	**5 154**
Creixell	504	758	84	25	29	**1 400**
Morell, el	992	1 155	155	23	13	**2 338**
Nou de Gaià, la	140	206	28	5	1	**380**
Pallaresos, els	922	1 155	62	22	18	**2 179**
Perafort	209	254	42	7	3	**515**
Pobla de Mafumet, la	464	480	63	4	7	**1 018**
Pobla de Montornès, la	420	588	70	24	13	**1 115**
Renau	20	28	4	1	1	**54**
Riera de Gaià, la	380	442	66	10	4	**902**
Roda de Barà	1 172	1 476	123	48	32	**2 851**
Salomó	127	212	43	1	1	**384**
Salou	4 834	4 857	483	304	230	**10 708**
Secuita, la	441	515	71	20	22	**1 069**
Tarragona	48 600	53 689	6 898	1 794	1 195	**112 176**
Torredembarra	3 724	4 424	492	167	100	**8 907**
Vespella de Gaià	54	83	6	4	1	**148**
Vila-seca	5 355	5 894	606	180	89	**12 124**
Vilallonga del Camp	505	609	86	6	5	**1 211**
Total comarca	**73 030**	**81 497**	**9 844**	**2 787**	**1 858**	**169 016**

Font: Institut d'Estadística de Catalunya.

36.06 Població. 1996.
Per nivell d'instrucció.

	Nivell d'estudis (%)				Població de 10 anys i més
	sense titulació	primaris	secundaris	universitaris	
Altafulla	15,46	51,31	18,39	14,84	**2 251**
Catllar, el	7,32	58,41	24,46	9,81	**1 652**
Constantí	19,65	61,06	15,44	3,84	**4 630**
Creixell	12,69	62,65	17,23	7,44	**1 277**
Morell, el	18,81	52,83	21,45	6,91	**2 084**
Nou de Gaià, la	9,38	61,65	17,05	11,93	**352**
Pallaresos, els	12,35	48,50	27,77	11,39	**1 862**
Perafort	2,75	69,28	21,82	6,14	**472**
Pobla de Mafumet, la	11,09	63,46	20,48	4,98	**884**
Pobla de Montornès, la	12,09	67,35	15,89	4,68	**1 026**
Renau	-	52,17	30,43	17,39	**46**
Riera de Gaià, la	9,48	66,71	17,13	6,68	**823**
Roda de Barà	19,43	55,27	18,04	7,26	**2 589**
Salomó	14,85	59,94	18,49	6,72	**357**
Salou	9,97	53,31	25,64	11,08	**9 544**
Secuita, la	12,21	55,58	22,95	9,26	**950**
Tarragona	18,27	48,31	21,83	11,60	**101 017**
Torredembarra	12,03	60,21	20,01	7,75	**7 922**
Vespella de Gaià	12,59	60,84	18,18	8,39	**143**
Vila-seca	7,44	68,86	19,57	4,13	**10 787**
Vilallonga del Camp	14,00	61,05	19,34	5,62	**1 086**
Total comarca	**16,15**	**52,14**	**21,45**	**10,25**	**151 754**

Font: Institut d'Estadística de Catalunya.

36.07 Mobilitat obligada. 1996.
Desplaçaments residència-treball.

	Dins del municipi (a)	A altres municipis de la comarca (b)	Fora de la comarca (c)	Des d'altres municipis de la comarca (d)	Des d'altres comarques (e)	Saldo (f)=(d+e)-(b+c)
Altafulla	369	429	196	201	62	**- 362**
Catllar, el	169	489	94	66	20	**- 497**
Constantí	408	1 004	274	710	467	**- 101**
Creixell	229	119	153	94	34	**- 144**
Morell, el	334	343	190	532	360	**359**
Nou de Gaià, la	54	48	31	8	3	**- 68**
Pallaresos, els	102	773	128	107	27	**- 767**
Perafort	70	80	24	69	33	**- 2**
Pobla de Mafumet, la	129	146	72	797	464	**1 043**
Pobla de Montornès, la	162	113	110	66	9	**- 148**
Renau	1	7	7	-	2	**- 12**
Riera de Gaià, la	196	135	45	89	17	**- 74**
Roda de Barà	531	101	401	112	221	**- 169**
Salomó	102	23	23	15	23	**- 8**
Salou	2 992	915	784	1 667	2 233	**2 201**
Secuita, la	131	203	85	45	23	**- 220**
Tarragona	29 790	4 720	5 568	4 709	8 165	**2 586**
Torredembarra	1 871	755	632	591	244	**- 552**
Vespella de Gaià	17	21	12	10	1	**- 22**
Vila-seca	2 127	1 585	847	2 193	1 572	**1 333**
Vilallonga del Camp	187	134	100	62	52	**- 120**
Total comarca	**39 971**	**12 143**	**9 776**	**12 143**	**14 032**	**4 256**

Font: Institut d'Estadística de Catalunya.

36.08 Mobilitat obligada. 1996.
Desplaçaments residència-estudi.

	Dins del municipi (a)	A altres municipis de la comarca (b)	Fora de la comarca (c)	Des d'altres municipis de la comarca (d)	Des d'altres comarques (e)	Saldo (f)=(d+e)-(b+c)
Altafulla	374	191	71	13	-	**- 249**
Catllar, el	101	267	22	3	-	**- 286**
Constantí	607	468	59	240	260	**- 27**
Creixell	74	105	57	19	1	**- 142**
Morell, el	240	212	58	245	15	**- 10**
Nou de Gaià, la	22	36	2	2	-	**- 36**
Pallaresos, els	39	402	46	10	4	**- 434**
Perafort	2	87	13	-	-	**- 100**
Pobla de Mafumet, la	87	124	42	1	2	**- 163**
Pobla de Montornès, la	85	75	24	1	-	**- 98**
Renau	1	8	2	-	-	**- 10**
Riera de Gaià, la	61	92	12	2	-	**- 102**
Roda de Barà	272	86	222	9	26	**- 273**
Salomó	56	-	1	-	-	**- 1**
Salou	1 606	346	471	276	232	**- 309**
Secuita, la	137	85	29	13	8	**- 93**
Tarragona	22 350	486	2 823	2 705	6 533	**5 929**
Torredembarra	1 515	214	234	312	23	**- 113**
Vespella de Gaià	-	17	-	-	-	**- 17**
Vila-seca	2 061	625	189	160	80	**- 574**
Vilallonga del Camp	132	85	35	-	17	**- 103**
Total comarca	**29 822**	**4 011**	**4 412**	**4 011**	**7 201**	**2 789**

Font: Institut d'Estadística de Catalunya.

36.09 Estructura familiar. 1996.
Llars. Per tipus de nucli.

	Sense nucli		Amb un nucli				
			parelles				
	amb una persona	amb dues o més	sense fills	amb fills	pare o mare amb fills	Amb dos nuclis o més	**Total**
Altafulla	133	17	199	411	79	20	**859**
Catllar, el	106	10	144	318	32	14	**624**
Constantí	192	15	273	918	129	38	**1 565**
Creixell	113	17	140	188	35	22	**515**
Morell, el	111	8	127	400	57	29	**732**
Nou de Gaià, la	24	1	35	61	6	3	**130**
Pallaresos, els	103	9	193	397	34	9	**745**
Perafort	30	4	32	68	13	14	**161**
Pobla de Mafumet, la	64	10	60	177	32	2	**345**
Pobla de Montornès, la	83	18	109	136	36	18	**400**
Renau	10	1	5	6	1	1	**24**
Riera de Gaià, la	52	7	65	143	27	7	**301**
Roda de Barà	230	24	198	466	68	24	**1 010**
Salomó	36	1	41	48	13	8	**147**
Salou	997	71	781	1 642	411	77	**3 979**
Secuita, la	61	8	79	173	36	10	**367**
Tarragona	5 755	582	7 436	19 219	3 625	574	**37 191**
Torredembarra	560	43	695	1 462	273	52	**3 085**
Vespella de Gaià	38	1	11	16	5	1	**72**
Vila-seca	496	49	736	2 165	327	72	**3 845**
Vilallonga del Camp	60	2	87	204	33	7	**393**
Total comarca	**9 254**	**898**	**11 446**	**28 618**	**5 272**	**1 002**	**56 490**

Font: Institut d'Estadística de Catalunya.

36.10 Eleccions municipals.
13 de juny de 1999.

	Electors	**Participació**	Vots a partits (%)					
			PSC	CIU	PP	ERC	IC	Altres
Altafulla	2 282	**72,87**	21,21	21,52	6,18	11,26	-	39,83
Catllar, el	1 700	**61,41**	27,46	48,03	6,99	17,52	-	-
Constantí	4 066	**57,65**	54,61	19,73	12,57	-	7,60	5,49
Creixell	1 432	**69,41**	30,80	39,43	12,73	-	-	17,04
Morell, el	1 893	**68,46**	-	89,52	10,48	-	-	-
Nou de Gaià, la	310	**89,03**	-	72,08	27,92	-	-	-
Pallaresos, els	1 857	**59,45**	32,53	34,20	9,08	-	18,07	6,12
Perafort	500	**79,20**	-	49,74	-	-	-	50,26
Pobla de Mafumet, la	894	**91,05**	-	67,09	-	-	-	32,91
Pobla de Montornès, la	1 068	**77,72**	28,41	51,99	4,84	-	-	14,76
Renau	:	:	:	:	:	:	:	:
Riera de Gaià, la	725	**79,86**	-	74,46	-	25,54	-	-
Roda de Barà	2 513	**66,65**	31,10	51,35	17,55	-	-	-
Salomó	347	**76,37**	-	100,00	-	-	-	-
Salou	9 405	**55,33**	15,91	15,42	13,90	2,79	4,17	47,81
Secuita, la	919	**68,01**	-	30,64	4,71	64,65	-	-
Tarragona	93 384	**55,02**	28,98	37,21	16,91	5,13	7,32	4,44
Torredembarra	7 996	**61,73**	16,39	37,92	9,18	18,97	-	17,54
Vespella de Gaià	:	:	:	:	:	:	:	:
Vila-seca	10 191	**62,35**	20,80	62,99	7,30	-	5,61	3,30
Vilallonga del Camp	1 009	**78,79**	20,21	35,93	28,27	15,59	-	-
Total comarca	**142 491**	**57,95**	**25,92**	**39,20**	**14,35**	**5,76**	**5,73**	**9,05**

Font: Generalitat de Catalunya. Departament de Governació i Relacions Institucionals.

36.11 Eleccions al Parlament de Catalunya.
17 d'octubre de 1999.

	Electors	**Participació**	Vots a partits (%)				
			PSC	CIU	PP	ERC	IC[1]
Altafulla	2 269	**64,43**	35,47	33,61	11,94	16,98	-
Catllar, el	1 737	**59,70**	33,04	40,27	8,41	15,25	-
Constantí	4 062	**53,52**	46,55	30,75	11,23	6,94	-
Creixell	1 408	**58,17**	33,50	46,35	12,86	6,06	-
Morell, el	1 859	**62,18**	24,69	49,47	9,89	13,31	-
Nou de Gaià, la	304	**73,36**	18,18	60,00	6,36	14,55	-
Pallaresos, els	1 889	**57,38**	42,55	32,31	10,61	10,43	-
Perafort	498	**61,04**	23,10	45,87	11,22	17,82	-
Pobla de Mafumet, la	897	**63,10**	31,06	45,60	12,57	8,62	-
Pobla de Montornès, la	1 089	**58,59**	29,95	45,96	8,72	13,00	-
Renau	49	**83,67**	14,63	65,85	9,76	7,32	-
Riera de Gaià, la	737	**73,81**	18,03	62,08	3,72	15,06	-
Roda de Barà	2 493	**57,96**	41,65	40,46	13,04	3,65	-
Salomó	341	**78,89**	16,60	63,02	7,55	11,70	-
Salou	9 310	**47,70**	37,12	32,80	20,38	7,03	-
Secuita, la	900	**64,22**	24,70	46,26	7,13	20,17	-
Tarragona	92 342	**58,42**	40,13	32,92	15,13	8,52	-
Torredembarra	7 974	**58,28**	35,69	37,36	9,25	14,77	-
Vespella de Gaià	151	**77,48**	42,74	29,91	20,51	5,13	-
Vila-seca	10 165	**59,16**	44,88	37,85	10,13	4,13	-
Vilallonga del Camp	1 012	**65,91**	27,49	43,20	16,31	11,63	-
Total comarca	**141 486**	**58,08**	**39,13**	**34,86**	**14,03**	**8,89**	**-**

Font: Generalitat de Catalunya. Departament de Governació i Relacions Institucionals.
(1) IC – Verds (Iniciativa per Catalunya – Verds) es presentava en coalició amb el PSC – CC (Partit dels Socialistes de Catalunya – Ciutadans pel Canvi) a les demarcacions de Girona, Lleida i Tarragona.

36.12 Atur registrat. 1998 i 1999.
Març.

	1998	1999	Variació absoluta	Variació relativa
Altafulla	67	57	**- 10**	- 14,93
Catllar, el	59	49	**- 10**	- 16,95
Constantí	187	171	**- 16**	- 8,56
Creixell	45	43	**- 2**	- 4,44
Morell, el	72	58	**- 14**	- 19,44
Nou de Gaià, la	6	4	**- 2**	- 33,33
Pallaresos, els	66	55	**- 11**	- 16,67
Perafort	20	11	**- 9**	- 45,00
Pobla de Mafumet, la	26	25	**- 1**	- 3,85
Pobla de Montornès, la	45	46	**1**	2,22
Renau	2	1	**- 1**	- 50,00
Riera de Gaià, la	15	18	**3**	20,00
Roda de Barà	103	90	**- 13**	- 12,62
Salomó	6	4	**- 2**	- 33,33
Salou	571	458	**- 113**	- 19,79
Secuita, la	27	31	**4**	14,81
Tarragona	4 005	3 585	**- 420**	- 10,49
Torredembarra	253	229	**- 24**	- 9,49
Vespella de Gaià	6	5	**- 1**	- 16,67
Vila-seca	508	359	**- 149**	- 29,33
Vilallonga del Camp	36	35	**- 1**	- 2,78
Total comarca	**6 125**	**5 334**	**- 791**	**- 12,91**

Font: Generalitat de Catalunya. Departament de Treball.

36.13 Parc d'automòbils. 1998.

	Turismes	Motocicletes	Camions i furgonetes	Tractors industrials	Autobusos i altres	**Total**
Altafulla	1 236	151	222	11	27	**1 647**
Catllar, el	963	183	278	20	41	**1 485**
Constantí	2 183	281	560	45	241	**3 310**
Creixell	759	110	202	2	22	**1 095**
Morell, el	1 089	150	352	12	19	**1 622**
Nou de Gaià, la	167	34	75	-	10	**286**
Pallaresos, els	943	162	155	13	25	**1 298**
Perafort	295	49	117	5	13	**479**
Pobla de Mafumet, la	566	84	281	14	61	**1 006**
Pobla de Montornès, la	548	74	164	9	20	**815**
Renau	17	2	5	-	1	**25**
Riera de Gaià, la	408	75	177	7	17	**684**
Roda de Barà	1 350	196	379	7	36	**1 968**
Salomó	193	29	70	1	7	**300**
Salou	3 741	518	725	18	60	**5 062**
Secuita, la	532	100	125	2	14	**773**
Tarragona	50 283	6 506	9 305	455	1 321	**67 870**
Torredembarra	3 759	521	994	31	74	**5 379**
Vespella de Gaià	80	10	25	2	5	**122**
Vila-seca	6 811	683	1 732	71	186	**9 483**
Vilallonga del Camp	580	106	198	3	18	**905**
Total comarca	**76 503**	**10 024**	**16 141**	**728**	**2 218**	**105 614**

Font: Generalitat de Catalunya. Departament de Política Territorial i Obres Públiques.

36.14 Localització de l'activitat econòmica. 1997.
Establiments i professionals. Per sectors.

	Indústria	Construcció	Comerç al detall	Serveis[1]	Professionals i artistes	Total
Altafulla	12	57	47	109	47	**272**
Catllar, el	14	33	21	47	20	**135**
Constantí	33	65	60	130	18	**306**
Creixell	8	60	31	79	18	**196**
Morell, el	23	33	41	76	11	**184**
Nou de Gaià, la	3	6	7	9	1	**26**
Pallaresos, els	16	25	15	41	15	**112**
Perafort	10	13	12	28	8	**71**
Pobla de Mafumet, la	23	32	17	37	3	**112**
Pobla de Montornès, la	11	52	20	38	9	**130**
Renau	-	-	-	2	-	**2**
Riera de Gaià, la	17	16	15	28	4	**80**
Roda de Barà	18	104	55	117	32	**326**
Salomó	10	10	13	15	4	**52**
Salou	18	115	366	712	136	**1 347**
Secuita, la	10	18	19	27	13	**87**
Tarragona	418	702	2 345	3 816	1 491	**8 772**
Torredembarra	47	148	252	418	103	**968**
Vespella de Gaià	-	9	-	8	3	**20**
Vila-seca	65	166	228	477	65	**1 001**
Vilallonga del Camp	8	16	13	38	11	**86**
Total comarca	**764**	**1 680**	**3 577**	**6 252**	**2 012**	**14 285**

Font: Institut d'Estadística de Catalunya.
(1) Llevat del comerç al detall.

36.15 Localització de l'activitat econòmica. 1997.
Empreses. Per règim jurídic.

	Persona física	Societat anònima	Societat limitada	Comunitat de béns	Societat cooperativa	Altres	**Total**
Altafulla	108	8	37	5	-	19	**177**
Catllar, el	88	3	17	2	2	4	**116**
Constantí	173	20	33	8	7	8	**249**
Creixell	70	5	28	2	1	15	**121**
Morell, el	85	15	29	1	4	6	**140**
Nou de Gaià, la	18	-	5	1	1	3	**28**
Pallaresos, els	61	2	18	2	1	6	**90**
Perafort	21	6	9	2	2	3	**43**
Pobla de Mafumet, la	37	12	21	2	2	10	**84**
Pobla de Montornès, la	71	-	13	1	2	13	**100**
Renau	1	1	1	-	-	-	**3**
Riera de Gaià, la	45	2	25	-	1	7	**80**
Roda de Barà	145	13	53	-	3	17	**231**
Salomó	32	1	7	-	1	1	**42**
Salou	407	77	260	42	3	83	**872**
Secuita, la	54	3	18	-	2	3	**80**
Tarragona	3 178	463	1 521	160	100	377	**5 799**
Torredembarra	412	34	172	10	5	48	**681**
Vespella de Gaià	8	-	4	-	-	-	**12**
Vila-seca	474	47	146	18	6	35	**726**
Vilallonga del Camp	40	3	15	1	3	3	**65**
Total comarca	**5 528**	**715**	**2 432**	**257**	**146**	**661**	**9 739**

Font: Institut d'Estadística de Catalunya.

37. Terra Alta

Índex de taules

37.01 Territori i població. 1998.

37.02 Evolució de la població de dret. 1975-1998.

37.03 Moviment natural de la població. 1997.

37.04 Moviments migratoris interns. Saldos destinació-procedència. 1997.

37.05 Població. Per estat civil. 1996.

37.06 Població. Per nivell d'instrucció. 1996.

37.07 Mobilitat obligada. Desplaçaments residència-treball. 1996.

37.08 Mobilitat obligada. Desplaçaments residència-estudi. 1996.

37.09 Estructura familiar. Llars. Per tipus de nucli. 1996.

37.10 Eleccions municipals. 1999.

37.11 Eleccions al Parlament de Catalunya. 1999.

37.12 Atur registrat. Març. 1998 i 1999.

37.13 Parc d'automòbils. 1998.

37.14 Localització de l'activitat econòmica.
Establiments i professionals. Per sectors. 1997.

37.15 Localització de l'activitat econòmica.
Empreses. Per règim jurídic. 1997.

Toponímia i delimitacions territorials 1975-1999

Per tal de facilitar la consulta i oferir una comparació homogènia del territori en el temps, tota la informació es presenta segons la divisió territorial vigent a 31 de desembre de 1999, independentment dels anys a què fan referència les diferents dades estadístiques.

A continuació es detallen els principals canvis en la toponímia i en les delimitacions territorials produïts durant el període de referència.

Municipi	Data	Canvi produït

No s'han produït modificacions importants en el període 1975-1999

Estructura de la població. Per sexes i edats. 1996.

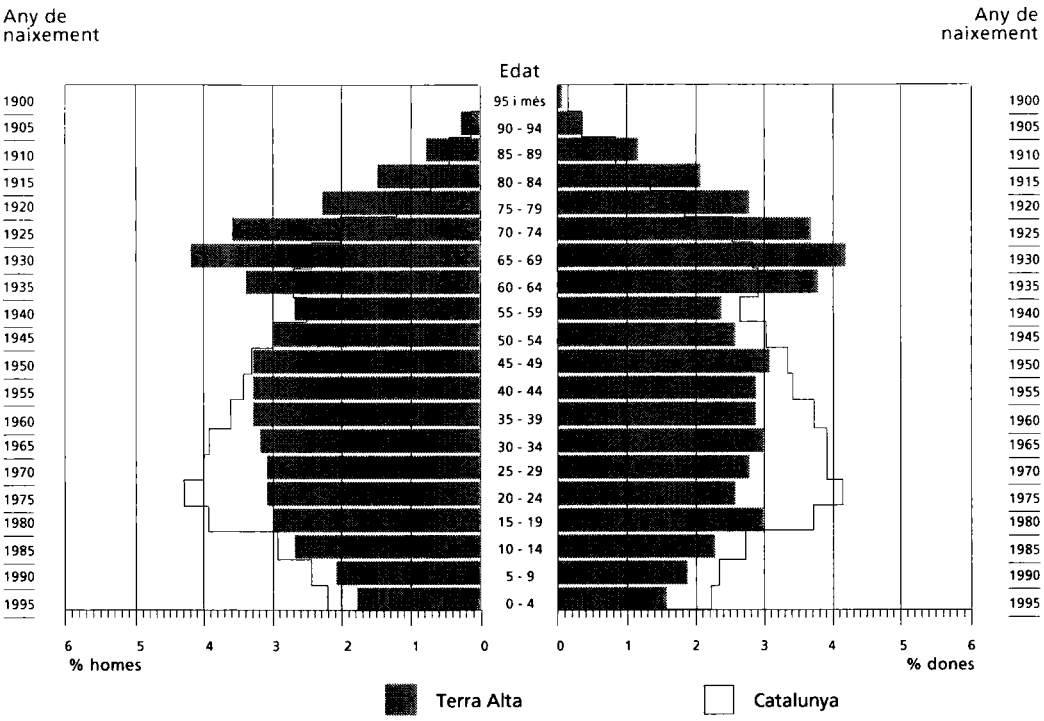

Població ocupada. Per branques d'activitat. 1996.

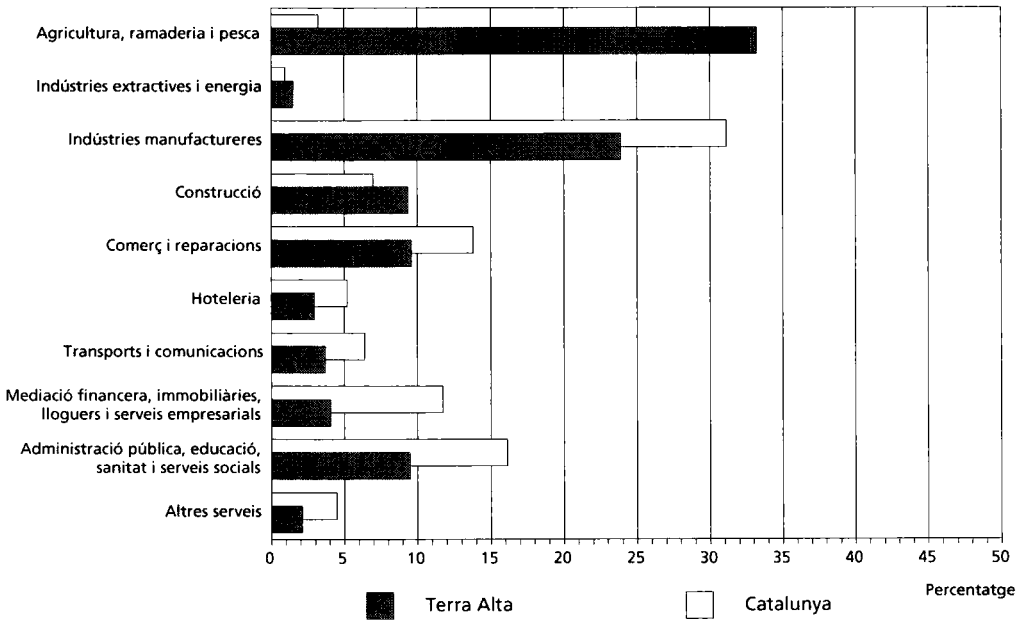

37.01 Territori i població. 1998.

	Altitud metres	Superfície km²	Població habitants	Densitat hab./km²
Arnes	506	42,5	511	12,0
Batea	376	127,6	1 973	15,5
Bot	286	34,7	858	24,7
Caseres	324	42,6	326	7,7
Corbera d'Ebre	337	52,9	1 070	20,2
Fatarella, la	487	56,2	1 276	22,7
Gandesa	363	70,8	2 646	37,4
Horta de Sant Joan	542	119,2	1 245	10,4
Pinell de Brai, el	189	56,9	1 081	19,0
Pobla de Massaluca, la	361	43,2	436	10,1
Prat de Comte	363	26,4	190	7,2
Vilalba dels Arcs	450	67,1	774	11,5
Total comarca	..	**740,0**	**12 386**	**16,7**

Font: Institut d'Estadística de Catalunya.
Institut Cartogràfic de Catalunya.

37.02 Evolució de la població de dret. 1975-1998.

	1975	1981	1986	1991	1996	1998
Arnes	579	559	557	534	535	511
Batea	2 113	2 088	2 082	2 022	1 985	1 973
Bot	1 087	1 027	987	906	858	858
Caseres	329	338	343	343	333	326
Corbera d'Ebre	1 231	1 223	1 141	1 122	1 064	1 070
Fatarella, la	1 533	1 465	1 432	1 383	1 301	1 276
Gandesa	2 784	2 831	2 736	2 651	2 668	2 646
Horta de Sant Joan	1 393	1 380	1 395	1 328	1 272	1 245
Pinell de Brai, el	1 256	1 280	1 244	1 170	1 125	1 081
Pobla de Massaluca, la	533	496	492	471	445	436
Prat de Comte	311	257	232	222	202	190
Vilalba dels Arcs	834	788	808	793	796	774
Total comarca	**13 983**	**13 732**	**13 449**	**12 945**	**12 584**	**12 386**

Font: Institut d'Estadística de Catalunya.

37.03 Moviment natural de la població. 1997.

	Naixements	Defuncions	**Creixement natural**	Matrimonis
Arnes	1	10	**- 9**	3
Batea	21	23	**- 2**	2
Bot	4	12	**- 8**	3
Caseres	1	3	**- 2**	1
Corbera d'Ebre	16	15	**1**	2
Fatarella, la	9	22	**- 13**	-
Gandesa	20	37	**- 17**	10
Horta de Sant Joan	4	15	**- 11**	7
Pinell de Brai, el	7	19	**- 12**	7
Pobla de Massaluca, la	-	4	**- 4**	-
Prat de Comte	2	4	**- 2**	-
Vilalba dels Arcs	4	10	**- 6**	4
Total comarca	**89**	**174**	**- 85**	**39**

Font: Institut d'Estadística de Catalunya.

37.04 Moviments migratoris interns. 1997.
Saldos destinació-procedència.

	Resta de la comarca	Resta de Catalunya	Resta d'Espanya	**Total saldo**
Arnes	-	3	- 3	**-**
Batea	-	-	- 1	**- 1**
Bot	- 3	10	-	**7**
Caseres	-	- 3	- 1	**- 4**
Corbera d'Ebre	-	7	- 1	**6**
Fatarella, la	-	- 9	-	**- 9**
Gandesa	1	-	- 10	**- 9**
Horta de Sant Joan	1	10	2	**13**
Pinell de Brai, el	-	- 5	-	**- 5**
Pobla de Massaluca, la	-	3	-	**3**
Prat de Comte	-	- 4	-	**- 4**
Vilalba dels Arcs	1	- 1	-	**-**
Total comarca	**-**	**11**	**- 14**	**- 3**

Font: Institut d'Estadística de Catalunya.

37.05 Població. 1996.
Per estat civil.

	Solters/res	Casats/des	Vidus/idues	Separats/des	Divorciats/des	Total
Arnes	163	320	51	1	-	**535**
Batea	664	1 120	173	17	11	**1 985**
Bot	290	475	87	1	5	**858**
Caseres	122	175	30	3	3	**333**
Corbera d'Ebre	389	576	94	1	4	**1 064**
Fatarella, la	512	659	126	3	1	**1 301**
Gandesa	1 015	1 407	221	19	6	**2 668**
Horta de Sant Joan	440	681	134	6	11	**1 272**
Pinell de Brai, el	406	602	102	7	8	**1 125**
Pobla de Massaluca, la	143	254	42	1	5	**445**
Prat de Comte	54	121	27	-	-	**202**
Vilalba dels Arcs	285	418	87	5	1	**796**
Total comarca	**4 483**	**6 808**	**1 174**	**64**	**55**	**12 584**

Font: Institut d'Estadística de Catalunya.

37.06 Població. 1996.
Per nivell d'instrucció.

	Nivell d'estudis (%)				**Població de 10 anys i més**
	sense titulació	primaris	secundaris	universitaris	
Arnes	47,70	39,68	6,61	6,01	**499**
Batea	20,96	67,06	9,43	2,55	**1 846**
Bot	24,66	61,72	9,82	3,80	**815**
Caseres	8,44	80,52	8,44	2,60	**308**
Corbera d'Ebre	18,26	64,21	14,15	3,38	**975**
Fatarella, la	24,22	62,36	9,17	4,26	**1 222**
Gandesa	14,99	68,07	12,47	4,46	**2 421**
Horta de Sant Joan	28,24	59,03	7,89	4,83	**1 179**
Pinell de Brai, el	27,71	60,02	7,29	4,99	**1 043**
Pobla de Massaluca, la	31,68	50,59	12,29	5,44	**423**
Prat de Comte	17,19	71,88	8,33	2,60	**192**
Vilalba dels Arcs	10,67	77,98	8,89	2,46	**731**
Total comarca	**21,93**	**64,07**	**10,01**	**3,98**	**11 654**

Font: Institut d'Estadística de Catalunya.

37.07 Mobilitat obligada. 1996.
Desplaçaments residència-treball.

	Dins del municipi (a)	A altres municipis de la comarca (b)	Fora de la comarca (c)	Des d'altres municipis de la comarca (d)	Des d'altres comarques (e)	Saldo (f)=(d+e)-(b+c)
Arnes	112	7	21	3	3	- 22
Batea	612	21	47	12	5	- 51
Bot	181	59	35	9	6	- 79
Caseres	84	11	17	1	3	- 24
Corbera d'Ebre	198	39	79	12	10	- 96
Fatarella, la	315	14	138	9	17	- 126
Gandesa	764	27	126	162	79	88
Horta de Sant Joan	345	12	43	10	4	- 41
Pinell de Brai, el	236	24	88	14	12	- 86
Pobla de Massaluca, la	84	13	35	-	6	- 42
Prat de Comte	21	12	14	-	2	- 24
Vilalba dels Arcs	232	11	38	18	3	- 28
Total comarca	**3 184**	**250**	**681**	**250**	**150**	**- 531**

Font: Institut d'Estadística de Catalunya.

37.08 Mobilitat obligada. 1996.
Desplaçaments residència-estudi.

	Dins del municipi (a)	A altres municipis de la comarca (b)	Fora de la comarca (c)	Des d'altres municipis de la comarca (d)	Des d'altres comarques (e)	Saldo (f)=(d+e)-(b+c)
Arnes	42	19	17	-	-	- 36
Batea	179	37	87	-	1	- 123
Bot	61	27	35	-	-	- 62
Caseres	39	13	6	1	-	- 18
Corbera d'Ebre	98	23	58	2	-	- 79
Fatarella, la	104	26	61	1	1	- 85
Gandesa	438	1	80	265	16	200
Horta de Sant Joan	112	30	39	2	-	- 67
Pinell de Brai, el	122	39	33	-	2	- 70
Pobla de Massaluca, la	26	10	18	-	-	- 28
Prat de Comte	9	-	10	-	-	- 10
Vilalba dels Arcs	63	46	19	-	3	- 62
Total comarca	**1 293**	**271**	**463**	**271**	**23**	**- 440**

Font: Institut d'Estadística de Catalunya.

37.09 Estructura familiar. 1996.
Llars. Per tipus de nucli.

	Sense nucli		Amb un nucli				
			parelles				
	amb una persona	amb dues o més	sense fills	amb fills	pare o mare amb fills	Amb dos nuclis o més	**Total**
Arnes	33	2	62	67	8	15	**187**
Batea	106	5	162	275	40	59	**647**
Bot	39	5	70	111	22	31	**278**
Caseres	24	3	25	43	10	10	**115**
Corbera d'Ebre	52	8	77	148	20	31	**336**
Fatarella, la	67	13	70	192	44	33	**419**
Gandesa	150	13	187	402	66	56	**874**
Horta de Sant Joan	94	7	101	189	34	23	**448**
Pinell de Brai, el	44	3	77	167	28	28	**347**
Pobla de Massaluca, la	22	2	31	47	14	22	**138**
Prat de Comte	15	1	20	29	5	5	**75**
Vilalba dels Arcs	36	4	51	97	31	31	**250**
Total comarca	**682**	**66**	**933**	**1 767**	**322**	**344**	**4 114**

Font: Institut d'Estadística de Catalunya.

37.10 Eleccions municipals.
13 de juny de 1999.

			Vots a partits (%)					
	Electors	**Participació**	PSC	CIU	PP	ERC	IC	Altres
Arnes	485	**76,91**	-	100,00	-	-	-	-
Batea	1 719	**85,05**	13,58	18,23	18,30	-	-	49,90
Bot	775	**68,52**	-	100,00	-	-	-	-
Caseres	283	**65,02**	-	100,00	-	-	-	-
Corbera d'Ebre	918	**79,63**	32,42	24,50	19,60	-	-	23,49
Fatarella, la	1 105	**71,86**	-	19,31	26,72	-	-	53,97
Gandesa	2 208	**80,34**	12,81	34,10	15,46	4,21	-	33,41
Horta de Sant Joan	1 081	**73,45**	10,49	65,87	23,64	-	-	-
Pinell de Brai, el	949	**84,93**	13,63	42,04	12,10	-	-	32,23
Pobla de Massaluca, la	423	**55,32**	-	100,00	-	-	-	-
Prat de Comte	:	:	:	:	:	:	:	:
Vilalba dels Arcs	664	**81,48**	-	20,57	19,06	-	-	60,38
Total comarca	**10 610**	**77,51**	**10,59**	**41,39**	**15,89**	**0,93**	**-**	**31,20**

Font: Generalitat de Catalunya. Departament de Governació i Relacions Institucionals.

37.11 Eleccions al Parlament de Catalunya.
17 d'octubre de 1999.

	Electors	**Participació**	Vots a partits (%) PSC	CIU	PP	ERC	IC[1]
Arnes	468	**77,99**	16,67	67,78	2,78	11,94	-
Batea	1 702	**71,50**	29,91	39,35	17,65	12,01	-
Bot	749	**69,83**	26,46	54,86	11,28	6,81	-
Caseres	280	**69,29**	19,37	49,21	24,61	6,28	-
Corbera d'Ebre	902	**64,63**	37,39	36,17	16,52	7,48	-
Fatarella, la	1 095	**52,51**	23,81	41,45	16,05	16,93	-
Gandesa	2 146	**67,94**	20,95	54,33	14,18	9,15	-
Horta de Sant Joan	1 054	**63,38**	15,02	64,49	12,44	7,13	-
Pinell de Brai, el	931	**65,20**	37,95	40,43	11,22	8,58	-
Pobla de Massaluca, la	412	**59,71**	30,17	59,50	5,79	3,31	-
Prat de Comte	164	**70,73**	22,61	58,26	19,13	-	-
Vilalba dels Arcs	663	**69,38**	18,34	50,44	19,87	9,17	-
Total comarca	**10 566**	**66,36**	**25,35**	**49,49**	**14,35**	**9,44**	**-**

Font: Generalitat de Catalunya. Departament de Governació i Relacions Institucionals.
(1) IC – Verds (Iniciativa per Catalunya – Verds) es presentava en coalició amb el PSC – CC (Partit dels Socialistes de Catalunya – Ciutadans pel Canvi) a les demarcacions de Girona, Lleida i Tarragona.

37.12 Atur registrat. 1998 i 1999.
Març.

	1998	1999	**Variació absoluta**	Variació relativa
Arnes	9	6	**- 3**	- 33,33
Batea	34	37	**3**	8,82
Bot	21	15	**- 6**	- 28,57
Caseres	9	10	**1**	11,11
Corbera d'Ebre	26	20	**- 6**	- 23,08
Fatarella, la	78	58	**- 20**	- 25,64
Gandesa	80	58	**- 22**	-
Horta de Sant Joan	46	30	**- 16**	- 34,78
Pinell de Brai, el	58	44	**- 14**	- 24,14
Pobla de Massaluca, la	5	6	**1**	20,00
Prat de Comte	9	10	**1**	11,11
Vilalba dels Arcs	12	6	**- 6**	- 50,00
Total comarca	**387**	**300**	**- 87**	**- 22,48**

Font: Generalitat de Catalunya. Departament de Treball.

37.13 Parc d'automòbils. 1998.

	Turismes	Motocicletes	Camions i furgonetes	Tractors industrials	Autobusos i altres	**Total**
Arnes	161	19	87	2	4	**273**
Batea	509	23	324	4	12	**872**
Bot	246	23	114	2	4	**389**
Caseres	110	11	40	-	1	**162**
Corbera d'Ebre	366	29	136	4	12	**547**
Fatarella, la	340	23	230	-	2	**595**
Gandesa	939	88	411	28	45	**1 511**
Horta de Sant Joan	366	45	272	1	11	**695**
Pinell de Brai, el	313	51	191	8	12	**575**
Pobla de Massaluca, la	123	18	68	-	2	**211**
Prat de Comte	45	4	29	-	1	**79**
Vilalba dels Arcs	218	9	123	-	7	**357**
Total comarca	**3 736**	**343**	**2 025**	**49**	**113**	**6 266**

Font: Generalitat de Catalunya. Departament de Política Territorial i Obres Públiques.

37.14 Localització de l'activitat econòmica. 1997.
Establiments i professionals. Per sectors.

	Indústria	Construcció	Comerç al detall	Serveis[1]	Professionals i artistes	**Total**
Arnes	6	9	10	17	3	**45**
Batea	38	20	41	52	8	**159**
Bot	13	8	12	19	2	**54**
Caseres	2	6	6	8	1	**23**
Corbera d'Ebre	14	7	15	17	3	**56**
Fatarella, la	25	21	27	46	6	**125**
Gandesa	40	30	72	98	28	**268**
Horta de Sant Joan	24	15	19	37	3	**98**
Pinell de Brai, el	13	14	21	31	5	**84**
Pobla de Massaluca, la	2	3	6	7	3	**21**
Prat de Comte	2	2	2	5	1	**12**
Vilalba dels Arcs	19	7	11	22	2	**61**
Total comarca	**198**	**142**	**242**	**359**	**65**	**1 006**

Font: Institut d'Estadística de Catalunya.
(1) Llevat del comerç al detall.

37.15 Localització de l'activitat econòmica. 1997.
Empreses. Per règim jurídic.

	Persona física	Societat anònima	Societat limitada	Comunitat de béns	Societat cooperativa	Altres	**Total**
Arnes	23	-	8	-	3	1	**35**
Batea	83	1	26	11	9	4	**134**
Bot	29	-	4	1	5	1	**40**
Caseres	11	-	3	1	2	2	**19**
Corbera d'Ebre	32	2	4	2	5	2	**47**
Fatarella, la	81	9	18	2	4	13	**127**
Gandesa	130	7	33	10	17	5	**202**
Horta de Sant Joan	54	-	18	3	2	2	**79**
Pinell de Brai, el	49	1	5	5	5	-	**65**
Pobla de Massaluca, la	13	-	-	-	2	-	**15**
Prat de Comte	4	-	-	1	-	-	**5**
Vilalba dels Arcs	31	-	12	-	6	-	**49**
Total comarca	**540**	**20**	**131**	**36**	**60**	**30**	**817**

Font: Institut d'Estadística de Catalunya.

38. Urgell

Índex de taules

38.01 Territori i població. 1998.

38.02 Evolució de la població de dret. 1975-1998.

38.03 Moviment natural de la població. 1997.

38.04 Moviments migratoris interns. Saldos destinació-procedència. 1997.

38.05 Població. Per estat civil. 1996.

38.06 Població. Per nivell d'instrucció. 1996.

38.07 Mobilitat obligada. Desplaçaments residència-treball. 1996.

38.08 Mobilitat obligada. Desplaçaments residència-estudi. 1996.

38.09 Estructura familiar. Llars. Per tipus de nucli. 1996.

38.10 Eleccions municipals. 1999.

38.11 Eleccions al Parlament de Catalunya. 1999.

38.12 Atur registrat. Març. 1998 i 1999.

38.13 Parc d'automòbils. 1998.

38.14 Localització de l'activitat econòmica.
Establiments i professionals. Per sectors. 1997.

38.15 Localització de l'activitat econòmica.
Empreses. Per règim jurídic. 1997.

Toponímia i delimitacions territorials 1975-1999

Per tal de facilitar la consulta i oferir una comparació homogènia del territori en el temps, tota la informació es presenta segons la divisió territorial vigent a 31 de desembre de 1999, independentment dels anys a què fan referència les diferents dades estadístiques.

A continuació es detallen els principals canvis en la toponímia i en les delimitacions territorials produïts durant el període de referència.

Municipi	Data	Canvi produït
Barbens	16.05.88	s'agrega a la comarca del Pla d'Urgell
Castellnou de Seana	16.05.88	s'agrega a la comarca del Pla d'Urgell
Ivars d'Urgell	16.05.88	s'agrega a la comarca del Pla d'Urgell
Montornès de Segarra	17.01.90	s'agrega a la comarca de la Segarra
Vila-sana	16.05.88	s'agrega a la comarca del Pla d'Urgell
Vilanova de Bellpuig	16.05.88	s'agrega a la comarca del Pla d'Urgell

Estructura de la població. Per sexes i edats. 1996.

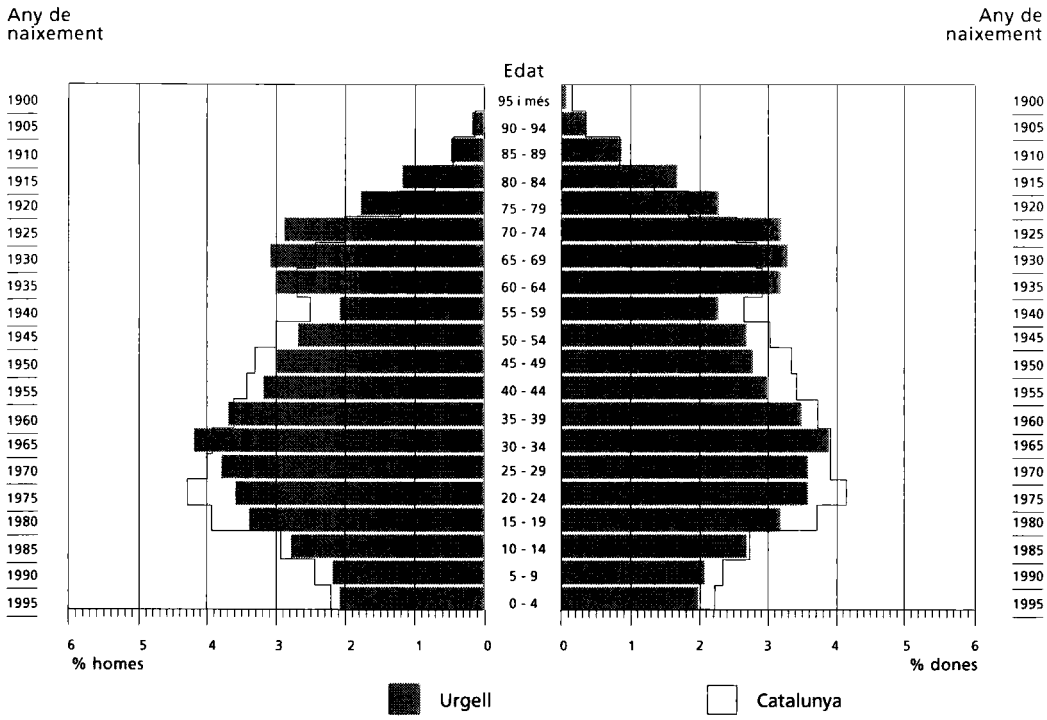

Població ocupada. Per branques d'activitat. 1996.

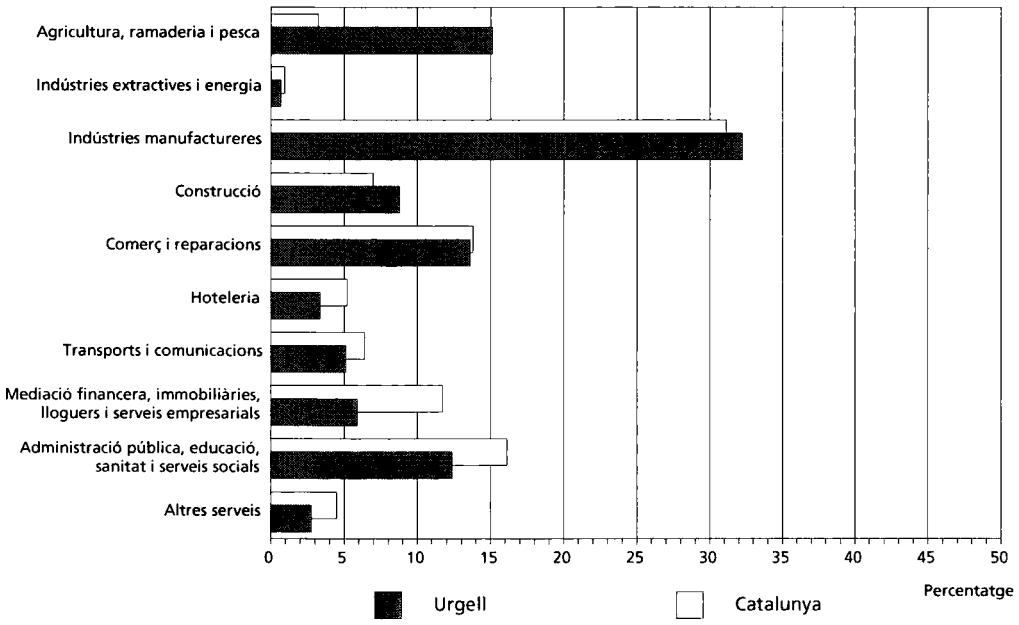

38.01 Territori i població. 1998.

	Altitud metres	Superfície km²	Població habitants	Densitat hab./km²
Agramunt	337	78,3	4 950	63,2
Anglesola	335	23,7	1 242	52,4
Belianes	373	15,8	558	35,3
Bellpuig	308	35,0	3 956	113,0
Castellserà	267	15,8	1 126	71,3
Ciutadilla	519	16,7	226	13,5
Fuliola, la	275	11,3	1 255	111,1
Guimerà	555	25,4	375	14,8
Maldà	428	31,6	289	9,1
Nalec	487	9,3	104	11,2
Omells de na Gaia, els	560	11,3	153	13,5
Ossó de Sió	391	26,1	210	8,0
Preixana	328	21,1	431	20,4
Puigverd d'Agramunt	366	21,2	218	10,3
Sant Martí de Riucorb	409	35,1	718	20,5
Tàrrega	373	88,2	12 181	138,1
Tornabous	289	20,3	822	40,5
Vallbona de les Monges	481	45,0	259	5,8
Verdú	434	35,2	991	28,2
Vilagrassa	355	19,8	431	21,8
Total comarca	..	**586,2**	**30 495**	**52,0**

Font: Institut d'Estadística de Catalunya.
Institut Cartogràfic de Catalunya.

38.02 Evolució de la població de dret. 1975-1998.

	1975	1981	1986	1991	1996	1998
Agramunt	4 382	4 649	4 818	4 803	4 925	4 950
Anglesola	1 421	1 349	1 337	1 252	1 211	1 242
Belianes	716	638	606	564	558	558
Bellpuig	3 601	3 684	3 777	3 916	3 927	3 956
Castellserà	1 261	1 256	1 221	1 161	1 139	1 126
Ciutadilla	309	289	259	230	218	226
Fuliola, la	1 294	1 323	1 334	1 329	1 264	1 255
Guimerà	579	502	488	419	397	375
Maldà	446	376	342	325	300	289
Nalec	115	115	107	103	104	104
Omells de na Gaia, els	194	178	164	152	152	153
Ossó de Sió	274	241	272	237	214	210
Preixana	524	486	473	470	437	431
Puigverd d'Agramunt	300	260	258	252	223	218
Sant Martí de Riucorb	945	854	825	781	736	718
Tàrrega	10 589	11 046	11 105	11 233	11 855	12 181
Tornabous	1 013	958	943	884	830	822
Vallbona de les Monges	322	275	293	289	272	259
Verdú	1 032	954	934	960	994	991
Vilagrassa	467	460	408	429	425	431
Total comarca	**29 784**	**29 893**	**29 964**	**29 789**	**30 181**	**30 495**

Font: Institut d'Estadística de Catalunya.

38.03 Moviment natural de la població. 1997.

	Naixements	Defuncions	**Creixement natural**	Matrimonis
Agramunt	45	45	-	20
Anglesola	10	13	**- 3**	1
Belianes	9	5	**4**	2
Bellpuig	23	58	**- 35**	17
Castellserà	8	18	**- 10**	5
Ciutadilla	2	3	**- 1**	2
Fuliola, la	9	18	**- 9**	7
Guimerà	1	6	**- 5**	-
Maldà	1	7	**- 6**	1
Nalec	-	-	-	-
Omells de na Gaia, els	1	3	**- 2**	-
Ossó de Sió	1	3	**- 2**	-
Preixana	1	7	**- 6**	2
Puigverd d'Agramunt	-	2	**- 2**	-
Sant Martí de Riucorb	3	8	**- 5**	-
Tàrrega	134	135	**- 1**	56
Tornabous	12	15	**- 3**	1
Vallbona de les Monges	-	3	**- 3**	-
Verdú	6	25	**- 19**	6
Vilagrassa	3	3	-	3
Total comarca	**269**	**377**	**- 108**	**123**

Font: Institut d'Estadística de Catalunya.

38.04 Moviments migratoris interns. 1997.
Saldos destinació-procedència.

	Resta de la comarca	Resta de Catalunya	Resta d'Espanya	**Total saldo**
Agramunt	- 3	16	5	**18**
Anglesola	2	4	- 2	**4**
Belianes	-	4	- 2	**2**
Bellpuig	- 5	- 7	1	**- 11**
Castellserà	-	5	2	**7**
Ciutadilla	- 2	2	-	**-**
Fuliola, la	4	- 8	- 1	**- 5**
Guimerà	-	- 1	-	**- 1**
Maldà	-	1	-	**1**
Nalec	1	- 2	-	**- 1**
Omells de na Gaia, els	-	3	-	**3**
Ossó de Sió	- 1	- 1	-	**- 2**
Preixana	- 1	6	-	**5**
Puigverd d'Agramunt	- 1	- 1	-	**- 2**
Sant Martí de Riucorb	2	- 4	2	**-**
Tàrrega	11	94	- 1	**104**
Tornabous	- 15	4	-	**- 11**
Vallbona de les Monges	- 2	- 4	-	**- 6**
Verdú	9	2	- 1	**10**
Vilagrassa	1	5	-	**6**
Total comarca	**-**	**118**	**3**	**121**

Font: Institut d'Estadística de Catalunya.

38.05 Població. 1996.
Per estat civil.

	Solters/res	Casats/des	Vidus/ídues	Separats/des	Divorciats/des	**Total**
Agramunt	1 890	2 570	407	37	21	**4 925**
Anglesola	456	646	90	13	6	**1 211**
Belianes	191	314	50	3	-	**558**
Bellpuig	1 559	2 004	295	46	23	**3 927**
Castellserà	442	584	99	11	3	**1 139**
Ciutadilla	76	114	26	2	-	**218**
Fuliola, la	491	669	92	10	2	**1 264**
Guimerà	118	227	49	3	-	**397**
Maldà	113	150	31	5	1	**300**
Nalec	40	52	11	1	-	**104**
Omells de na Gaia, els	55	85	10	2	-	**152**
Ossó de Sió	84	111	19	-	-	**214**
Preixana	139	245	48	3	2	**437**
Puigverd d'Agramunt	91	110	22	-	-	**223**
Sant Martí de Riucorb	248	383	92	13	-	**736**
Tàrrega	4 731	6 042	828	168	86	**11 855**
Tornabous	291	434	92	9	4	**830**
Vallbona de les Monges	92	149	28	1	2	**272**
Verdú	366	518	92	12	6	**994**
Vilagrassa	152	224	41	5	3	**425**
Total comarca	**11 625**	**15 631**	**2 422**	**344**	**159**	**30 181**

Font: Institut d'Estadística de Catalunya.

38.06 Població. 1996.
Per nivell d'instrucció.

	Nivell d'estudis (%)				Població de 10 anys i més
	sense titulació	primaris	secundaris	universitaris	
Agramunt	6,81	68,93	17,66	6,61	**4 435**
Anglesola	12,13	69,60	13,62	4,66	**1 138**
Belianes	1,15	72,88	20,38	5,58	**520**
Bellpuig	10,71	63,49	18,28	7,52	**3 577**
Castellserà	5,20	74,48	13,33	6,99	**1 058**
Ciutadilla	5,29	70,67	15,38	8,65	**208**
Fuliola, la	27,76	54,05	13,45	4,74	**1 160**
Guimerà	10,47	68,85	14,92	5,76	**382**
Maldà	4,61	80,50	10,28	4,61	**282**
Nalec	17,00	57,00	18,00	8,00	**100**
Omells de na Gaia, els	5,76	77,70	12,23	4,32	**139**
Ossó de Sió	5,50	64,00	19,50	11,00	**200**
Preixana	4,09	76,68	14,18	5,05	**416**
Puigverd d'Agramunt	4,35	79,23	10,14	6,28	**207**
Sant Martí de Riucorb	18,66	63,96	13,53	3,85	**702**
Tàrrega	11,70	60,33	19,85	8,11	**10 723**
Tornabous	8,86	66,71	17,47	6,96	**790**
Vallbona de les Monges	3,09	69,88	19,31	7,72	**259**
Verdú	11,62	69,19	13,86	5,33	**938**
Vilagrassa	9,39	65,23	19,29	6,09	**394**
Total comarca	**10,65**	**64,64**	**17,68**	**7,03**	**27 628**

Font: Institut d'Estadística de Catalunya.

38.07 Mobilitat obligada. 1996.
Desplaçaments residència-treball.

	Dins del municipi (a)	A altres municipis de la comarca (b)	Fora de la comarca (c)	Des d'altres municipis de la comarca (d)	Des d'altres comarques (e)	**Saldo (f)=(d+e)-(b+c)**
Agramunt	1 333	124	460	139	179	**- 266**
Anglesola	221	117	97	50	28	**- 136**
Belianes	157	16	55	9	7	**- 55**
Bellpuig	1 055	92	348	140	316	**16**
Castellserà	236	54	131	17	34	**- 134**
Ciutadilla	45	26	9	9	-	**- 26**
Fuliola, la	195	98	110	31	39	**- 138**
Guimerà	69	21	32	12	3	**- 38**
Maldà	56	15	17	8	1	**- 23**
Nalec	19	10	5	-	-	**- 15**
Omells de na Gaia, els	31	6	14	3	2	**- 15**
Ossó de Sió	34	10	35	7	2	**- 36**
Preixana	59	35	31	5	2	**- 59**
Puigverd d'Agramunt	20	35	17	15	1	**- 36**
Sant Martí de Riucorb	149	39	44	9	9	**- 65**
Tàrrega	3 456	255	1 033	617	637	**- 34**
Tornabous	193	64	53	34	13	**- 70**
Vallbona de les Monges	59	17	25	-	1	**- 41**
Verdú	201	98	84	44	17	**- 121**
Vilagrassa	57	81	35	64	18	**- 34**
Total comarca	**7 645**	**1 213**	**2 635**	**1 213**	**1 309**	**- 1 326**

Font: Institut d'Estadística de Catalunya.

38.08 Mobilitat obligada. 1996.
Desplaçaments residència-estudi.

	Dins del municipi (a)	A altres municipis de la comarca (b)	Fora de la comarca (c)	Des d'altres municipis de la comarca (d)	Des d'altres comarques (e)	Saldo (f)=(d+e)-(b+c)
Agramunt	710	20	203	43	81	- 99
Anglesola	80	54	71	-	-	- 125
Belianes	28	9	24	4	-	- 29
Bellpuig	618	26	191	68	167	18
Castellserà	83	49	50	1	-	- 98
Ciutadilla	11	9	2	-	1	- 10
Fuliola, la	150	47	56	2	1	- 100
Guimerà	14	13	12	-	-	- 25
Maldà	22	15	11	3	-	- 23
Nalec	-	12	3	-	-	- 15
Omells de na Gaia, els	-	10	12	-	-	- 22
Ossó de Sió	-	19	16	-	-	- 35
Preixana	6	33	22	-	-	- 55
Puigverd d'Agramunt	15	18	7	-	-	- 25
Sant Martí de Riucorb	43	32	29	19	-	- 42
Tàrrega	1 922	6	443	387	668	606
Tornabous	49	47	28	-	2	- 73
Vallbona de les Monges	-	23	6	-	-	- 29
Verdú	74	61	33	-	2	- 92
Vilagrassa	24	28	16	4	2	- 38
Total comarca	**3 849**	**531**	**1 235**	**531**	**924**	**- 311**

Font: Institut d'Estadística de Catalunya.

38.09 Estructura familiar. 1996.
Llars. Per tipus de nucli.

	Sense nucli		Amb un nucli				
			parelles				
	amb una persona	amb dues o més	sense fills	amb fills	pare o mare amb fills	Amb dos nuclis o més	**Total**
Agramunt	248	24	350	761	143	78	**1 604**
Anglesola	60	11	111	174	27	19	**402**
Belianes	47	5	54	76	19	11	**212**
Bellpuig	206	22	286	630	109	47	**1 300**
Castellserà	61	9	81	175	28	18	**372**
Ciutadilla	12	3	18	26	8	6	**73**
Fuliola, la	62	-	95	198	21	27	**403**
Guimerà	49	3	43	45	5	12	**157**
Maldà	31	6	31	41	8	1	**118**
Nalec	8	-	6	10	6	4	**34**
Omells de na Gaia, els	14	-	13	26	2	1	**56**
Ossó de Sió	11	2	8	29	8	8	**66**
Preixana	24	2	39	40	11	23	**139**
Puigverd d'Agramunt	25	2	13	32	9	2	**83**
Sant Martí de Riucorb	72	5	53	94	18	20	**262**
Tàrrega	718	63	998	1 874	367	117	**4 137**
Tornabous	47	15	59	108	20	24	**273**
Vallbona de les Monges	34	2	28	32	8	6	**110**
Verdú	72	11	75	125	29	27	**339**
Vilagrassa	20	2	33	52	16	13	**136**
Total comarca	**1 821**	**187**	**2 394**	**4 548**	**862**	**464**	**10 276**

Font: Institut d'Estadística de Catalunya.

38.10 Eleccions municipals.
13 de juny de 1999.

	Electors	**Participació**	Vots a partits (%) PSC	CIU	PP	ERC	IC	Altres
Agramunt	4 005	**65,67**	22,59	49,55	5,56	22,31	-	-
Anglesola	1 095	**71,78**	26,41	73,59	-	-	-	-
Belianes	508	**79,72**	35,13	64,87	-	-	-	-
Bellpuig	3 285	**67,55**	8,31	59,35	12,25	20,09	-	-
Castellserà	996	**76,10**	41,63	58,37	-	-	-	-
Ciutadilla	:	:	:	:	:	:	:	:
Fuliola, la	1 062	**84,27**	42,34	47,45	10,22	-	-	-
Guimerà	363	**54,55**	-	100,00	-	-	-	-
Maldà	244	**58,20**	-	100,00	-	-	-	-
Nalec	:	:	:	:	:	:	:	:
Omells de na Gaia, els	:	:	:	:	:	:	:	:
Ossó de Sió	:	:	:	:	:	:	:	:
Preixana	390	**88,46**	-	67,56	32,44	-	-	-
Puigverd d'Agramunt	:	:	:	:	:	:	:	:
Sant Martí de Riucorb	653	**84,69**	-	20,26	67,92	-	-	11,82
Tàrrega	10 114	**59,24**	12,92	41,94	7,21	4,43	4,20	29,29
Tornabous	707	**52,90**	-	100,00	-	-	-	-
Vallbona de les Monges	254	**60,24**	-	100,00	-	-	-	-
Verdú	876	**83,33**	-	55,06	-	-	-	44,94
Vilagrassa	374	**88,24**	52,29	47,71	-	-	-	-
Total comarca	**24 926**	**66,24**	**16,91**	**51,91**	**8,71**	**7,88**	**1,52**	**13,07**

Font: Generalitat de Catalunya. Departament de Governació i Relacions Institucionals.

38.11 Eleccions al Parlament de Catalunya.
17 d'octubre de 1999.

	Electors	**Participació**	Vots a partits (%)				
			PSC	CIU	PP	ERC	IC[1]
Agramunt	3 891	**60,91**	20,58	55,75	6,56	15,69	-
Anglesola	1 082	**67,84**	19,56	59,92	5,20	14,09	-
Belianes	492	**74,39**	27,42	53,19	11,36	7,76	-
Bellpuig	3 233	**70,58**	18,66	56,48	6,33	16,97	-
Castellserà	960	**70,63**	25,37	57,16	4,48	11,64	-
Ciutadilla	199	**74,87**	15,54	61,49	8,11	14,19	-
Fuliola, la	1 051	**69,17**	34,68	49,44	5,85	8,64	-
Guimerà	354	**62,71**	6,85	78,08	2,28	10,96	-
Maldà	243	**67,90**	6,71	76,83	4,88	11,59	-
Nalec	99	**69,70**	1,49	74,63	5,97	14,93	-
Omells de na Gaia, els	131	**64,89**	32,94	41,18	7,06	17,65	-
Ossó de Sió	195	**73,33**	15,00	62,14	11,43	10,00	-
Preixana	388	**70,36**	10,70	61,99	13,28	12,92	-
Puigverd d'Agramunt	205	**72,68**	17,48	68,53	5,59	7,69	-
Sant Martí de Riucorb	638	**70,85**	10,47	47,66	28,29	13,14	-
Tàrrega	9 996	**63,00**	26,31	52,01	6,08	13,88	-
Tornabous	687	**58,52**	22,47	53,79	5,81	16,41	-
Vallbona de les Monges	251	**64,94**	15,95	60,12	7,36	15,34	-
Verdú	894	**59,40**	19,00	56,24	8,25	15,55	-
Vilagrassa	362	**75,97**	40,29	47,62	5,13	6,59	-
Total comarca	**25 351**	**65,21**	**22,79**	**54,83**	**6,98**	**13,97**	**-**

Font: Generalitat de Catalunya. Departament de Governació i Relacions Institucionals.
(1) IC – Verds (Iniciativa per Catalunya – Verds) es presentava en coalició amb el PSC – CC (Partit dels Socialistes de Catalunya – Ciutadans pel Canvi) a les demarcacions de Girona, Lleida i Tarragona.

38.12 Atur registrat. 1998 i 1999.
Març.

	1998	1999	Variació absoluta	Variació relativa
Agramunt	77	74	- 3	- 3,90
Anglesola	15	18	3	20,00
Belianes	4	4	-	-
Bellpuig	60	64	4	6,67
Castellserà	14	11	- 3	- 21,43
Ciutadilla	1	1	-	-
Fuliola, la	14	14	-	-
Guimerà	3	3	-	-
Maldà	5	3	- 2	- 40,00
Nalec	1	1	-	-
Omells de na Gaia, els	-	-	-	-
Ossó de Sió	3	-	- 3	- 100,00
Preixana	5	6	1	20,00
Puigverd d'Agramunt	5	-	- 5	- 100,00
Sant Martí de Riucorb	8	6	- 2	- 25,00
Tàrrega	211	209	- 2	- 0,95
Tornabous	8	10	2	25,00
Vallbona de les Monges	4	2	- 2	- 50,00
Verdú	15	19	4	26,67
Vilagrassa	3	6	3	100,00
Total comarca	**456**	**451**	**- 5**	**- 1,10**

Font: Generalitat de Catalunya. Departament de Treball.

38.13 Parc d'automòbils. 1998.

	Turismes	Motocicletes	Camions i furgonetes	Tractors industrials	Autobusos i altres	**Total**
Agramunt	2 059	186	521	29	80	**2 875**
Anglesola	622	53	264	12	24	**975**
Belianes	232	20	113	-	3	**368**
Bellpuig	1 768	180	514	50	103	**2 615**
Castellserà	562	41	146	1	5	**755**
Ciutadilla	137	18	41	1	1	**198**
Fuliola, la	538	53	196	1	6	**794**
Guimerà	172	9	54	2	5	**242**
Maldà	131	7	48	-	-	**186**
Nalec	50	5	20	-	-	**75**
Omells de na Gaia, els	60	12	31	-	-	**103**
Ossó de Sió	135	10	28	-	1	**174**
Preixana	200	22	53	-	-	**275**
Puigverd d'Agramunt	128	14	42	-	3	**187**
Sant Martí de Riucorb	314	37	122	3	12	**488**
Tàrrega	5 325	402	1 423	41	124	**7 315**
Tornabous	443	27	118	-	2	**590**
Vallbona de les Monges	121	6	31	1	-	**159**
Verdú	418	27	113	7	5	**570**
Vilagrassa	197	16	59	2	3	**277**
Total comarca	**13 612**	**1 145**	**3 937**	**150**	**377**	**19 221**

Font: Generalitat de Catalunya. Departament de Política Territorial i Obres Públiques.

38.14 Localització de l'activitat econòmica. 1997.
Establiments i professionals. Per sectors.

	Indústria	Construcció	Comerç al detall	Serveis[1]	Professionals i artistes	Total
Agramunt	79	72	103	174	36	**464**
Anglesola	19	17	26	46	9	**117**
Belianes	9	3	11	20	3	**46**
Bellpuig	49	55	68	171	30	**373**
Castellserà	10	17	16	28	5	**76**
Ciutadilla	5	5	4	4	1	**19**
Fuliola, la	14	22	25	37	2	**100**
Guimerà	3	6	4	13	-	**26**
Maldà	3	3	4	2	-	**12**
Nalec	1	-	1	-	-	**2**
Omells de na Gaia, els	1	3	2	-	-	**6**
Ossó de Sió	2	-	2	4	1	**9**
Preixana	5	6	5	9	-	**25**
Puigverd d'Agramunt	3	1	2	2	1	**9**
Sant Martí de Riucorb	8	13	5	13	1	**40**
Tàrrega	124	140	280	538	101	**1 183**
Tornabous	7	9	3	26	4	**49**
Vallbona de les Monges	5	7	1	9	-	**22**
Verdú	20	10	21	29	5	**85**
Vilagrassa	7	3	10	13	2	**35**
Total comarca	**374**	**392**	**593**	**1 138**	**201**	**2 698**

Font: Institut d'Estadística de Catalunya.
(1) Llevat del comerç al detall.

38.15 Localització de l'activitat econòmica. 1997.
Empreses. Per règim jurídic.

	Persona física	Societat anònima	Societat limitada	Comunitat de béns	Societat cooperativa	Altres	**Total**
Agramunt	213	23	72	7	6	19	**340**
Anglesola	63	1	16	3	2	4	**89**
Belianes	26	4	6	1	2	2	**41**
Bellpuig	194	16	61	9	11	12	**303**
Castellserà	45	2	8	4	3	3	**65**
Ciutadilla	8	1	2	-	1	-	**12**
Fuliola, la	59	3	14	2	4	6	**88**
Guimerà	17	-	3	2	2	-	**24**
Maldà	11	1	-	-	1	-	**13**
Nalec	1	-	-	-	1	-	**2**
Omells de na Gaia, els	6	-	-	-	-	-	**6**
Ossó de Sió	9	-	-	-	-	-	**9**
Preixana	17	1	2	-	1	1	**22**
Puigverd d'Agramunt	7	-	4	-	-	-	**11**
Sant Martí de Riucorb	24	-	4	-	3	1	**32**
Tàrrega	525	63	205	22	10	48	**873**
Tornabous	31	-	6	4	2	3	**46**
Vallbona de les Monges	12	-	-	-	2	1	**15**
Verdú	49	-	5	-	4	8	**66**
Vilagrassa	17	3	6	-	1	-	**27**
Total comarca	**1 334**	**118**	**414**	**54**	**56**	**108**	**2 084**

Font: Institut d'Estadística de Catalunya.

39. Val d'Aran

Índex de taules

39.01 Territori i població. 1998.

39.02 Evolució de la població de dret. 1975-1998.

39.03 Moviment natural de la població. 1997.

39.04 Moviments migratoris interns. Saldos destinació-procedència. 1997.

39.05 Població. Per estat civil. 1996.

39.06 Població. Per nivell d'instrucció. 1996.

39.07 Mobilitat obligada. Desplaçaments residència-treball. 1996.

39.08 Mobilitat obligada. Desplaçaments residència-estudi. 1996.

39.09 Estructura familiar. Llars. Per tipus de nucli. 1996.

39.10 Eleccions municipals. 1999.

39.11 Eleccions al Parlament de Catalunya. 1999.

39.12 Atur registrat. Març. 1998 i 1999.

39.13 Parc d'automòbils. 1998.

39.14 Localització de l'activitat econòmica.
Establiments i professionals. Per sectors. 1997.

39.15 Localització de l'activitat econòmica.
Empreses. Per règim jurídic. 1997.

Toponímia i delimitacions territorials 1975-1999

Per tal de facilitar la consulta i oferir una comparació homogènia del territori en el temps, tota la informació es presenta segons la divisió territorial vigent a 31 de desembre de 1999, independentment dels anys a què fan referència les diferents dades estadístiques.

A continuació es detallen els principals canvis en la toponímia i en les delimitacions territorials produïts durant el període de referència.

Municipi	Data	Canvi produït
Naut Aran	19.04.85	rebia anteriorment el nom d'Alt Aran

Estructura de la població. Per sexes i edats. 1996.

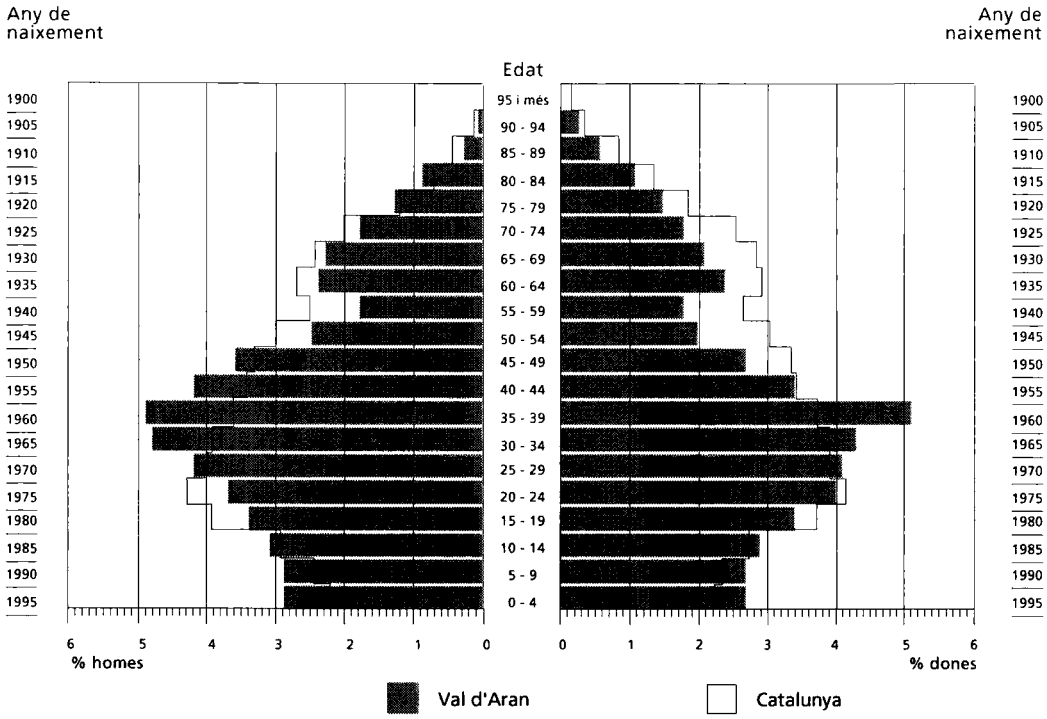

Població ocupada. Per branques d'activitat. 1996.

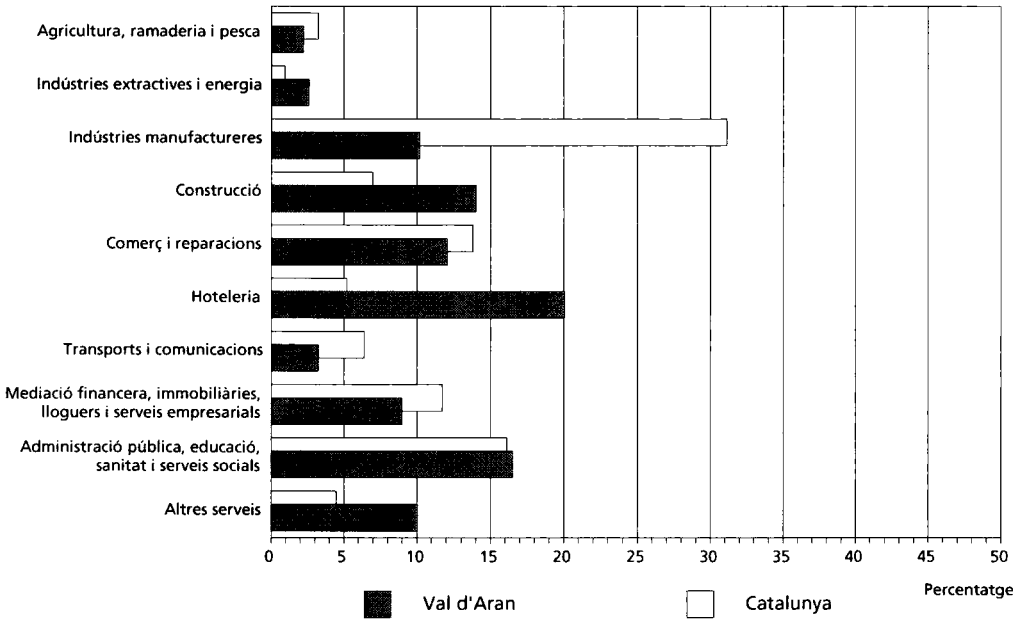

39.01 Territori i població. 1998.

	Altitud metres	Superfície km²	Població habitants	Densitat hab./km²
Arres	1 224	11,5	64	5,6
Bausen	931	17,6	67	3,8
Bòrdes, es	852	21,6	207	9,6
Bossòst	710	28,2	821	29,1
Canejan	906	48,3	100	2,1
Les	634	23,3	687	29,5
Naut Aran	1 267	248,9	1 435	5,8
Vielha e Mijaran	974	205,7	3 896	18,9
Vilamòs	1 255	15,4	148	9,6
Total comarca	..	**620,5**	**7 425**	**12,0**

Font: Institut d'Estadística de Catalunya.
Institut Cartogràfic de Catalunya.

39.02 Evolució de la població de dret. 1975-1998.

	1975	1981	1986	1991	1996	1998
Arres	58	53	49	50	64	64
Bausen	79	79	63	68	70	67
Bòrdes, es	171	167	192	193	220	207
Bossòst	709	727	784	784	822	821
Canejan	161	137	122	109	104	100
Les	645	559	622	674	673	687
Naut Aran	1 033	1 129	1 146	1 087	1 337	1 435
Vielha e Mijaran	2 246	2 874	2 969	3 109	3 692	3 896
Vilamòs	68	83	87	110	148	148
Total comarca	**5 170**	**5 808**	**6 034**	**6 184**	**7 130**	**7 425**

Font: Institut d'Estadística de Catalunya.

39.03 Moviment natural de la població. 1997.

	Naixements	Defuncions	**Creixement natural**	Matrimonis
Arres	-	-	-	-
Bausen	1	4	**- 3**	-
Bòrdes, es	3	2	**1**	-
Bossòst	6	12	**- 6**	6
Canejan	-	2	**- 2**	-
Les	4	8	**- 4**	1
Naut Aran	18	9	**9**	6
Vielha e Mijaran	38	26	**12**	10
Vilamòs	2	-	**2**	-
Total comarca	**72**	**63**	**9**	**23**

Font: Institut d'Estadística de Catalunya.

39.04 Moviments migratoris interns. 1997.
Saldos destinació-procedència.

	Resta de la comarca	Resta de Catalunya	Resta d'Espanya	**Total saldo**
Arres	-	-	-	**-**
Bausen	-	3	-	**3**
Bòrdes, es	- 11	- 1	-	**- 12**
Bossòst	- 4	5	- 8	**- 7**
Canejan	1	-	-	**1**
Les	- 2	3	5	**6**
Naut Aran	4	19	21	**44**
Vielha e Mijaran	16	40	34	**90**
Vilamòs	- 4	1	2	**- 1**
Total comarca	**-**	**70**	**54**	**124**

Font: Institut d'Estadística de Catalunya.

39.05 Població. 1996.
Per estat civil.

	Solters/res	Casats/des	Vidus/idues	Separats/des	Divorciats/des	Total
Arres	22	37	5	-	-	**64**
Bausen	33	27	9	1	-	**70**
Bòrdes, es	101	93	21	4	1	**220**
Bossòst	349	402	61	6	4	**822**
Canejan	56	36	12	-	-	**104**
Les	311	298	43	13	8	**673**
Naut Aran	651	584	73	13	16	**1 337**
Vielha e Mijaran	1 670	1 755	176	59	32	**3 692**
Vilamòs	57	77	13	1	-	**148**
Total comarca	**3 250**	**3 309**	**413**	**97**	**61**	**7 130**

Font: Institut d'Estadística de Catalunya.

39.06 Població. 1996.
Per nivell d'instrucció.

	Nivell d'estudis (%)				**Població de 10 anys i més**
	sense titulació	primaris	secundaris	universitaris	
Arres	8,62	67,24	12,07	12,07	**58**
Bausen	-	92,65	7,35	-	**68**
Bòrdes, es	3,43	59,31	26,96	10,29	**204**
Bossòst	10,78	58,36	22,24	8,63	**742**
Canejan	22,77	68,32	5,94	2,97	**101**
Les	14,86	58,10	18,36	8,68	**599**
Naut Aran	8,34	57,12	25,44	9,10	**1 187**
Vielha e Mijaran	4,61	61,38	23,74	10,27	**3 252**
Vilamòs	4,76	76,98	10,32	7,94	**126**
Total comarca	**7,24**	**60,66**	**22,64**	**9,45**	**6 337**

Font: Institut d'Estadística de Catalunya.

39.07 Mobilitat obligada. 1996.
Desplaçaments residència-treball.

	Dins del municipi (a)	A altres municipis de la comarca (b)	Fora de la comarca (c)	Des d'altres municipis de la comarca (d)	Des d'altres comarques (e)	Saldo (f)=(d+e)-(b+c)
Arres	6	7	9	2	2	**- 12**
Bausen	8	10	4	16	-	**2**
Bòrdes, es	10	48	17	7	2	**- 56**
Bossòst	229	92	20	60	-	**- 52**
Canejan	18	25	1	-	-	**- 26**
Les	187	76	8	47	9	**- 28**
Naut Aran	427	113	29	228	65	**151**
Vielha e Mijaran	1 374	232	127	269	147	**57**
Vilamòs	20	31	10	5	-	**- 36**
Total comarca	**2 279**	**634**	**225**	**634**	**225**	**-**

Font: Institut d'Estadística de Catalunya.

39.08 Mobilitat obligada. 1996.
Desplaçaments residència-estudi.

	Dins del municipi (a)	A altres municipis de la comarca (b)	Fora de la comarca (c)	Des d'altres municipis de la comarca (d)	Des d'altres comarques (e)	Saldo (f)=(d+e)-(b+c)
Arres	-	4	7	-	-	**- 11**
Bausen	-	2	1	-	-	**- 3**
Bòrdes, es	6	24	14	-	-	**- 38**
Bossòst	100	26	49	4	1	**- 70**
Canejan	-	4	2	-	-	**- 6**
Les	68	39	52	9	11	**- 71**
Naut Aran	90	121	77	10	-	**- 188**
Vielha e Mijaran	623	15	229	236	12	**4**
Vilamòs	-	24	11	-	-	**- 35**
Total comarca	**887**	**259**	**442**	**259**	**24**	**- 418**

Font: Institut d'Estadística de Catalunya.

39.09 Estructura familiar. 1996.
Llars. Per tipus de nucli.

	Sense nucli		Amb un nucli				
			parelles				
	amb una persona	amb dues o més	sense fills	amb fills	pare o mare amb fills	Amb dos nuclis o més	**Total**
Arres	7	-	2	8	3	2	**22**
Bausen	9	3	5	6	7	-	**30**
Bòrdes, es	33	2	10	31	10	1	**87**
Bossòst	51	9	51	138	23	9	**281**
Canejan	20	3	5	8	6	2	**44**
Les	48	13	40	105	32	2	**240**
Naut Aran	67	16	66	177	44	39	**409**
Vielha e Mijaran	228	38	227	594	139	35	**1 261**
Vilamòs	13	3	11	19	5	2	**53**
Total comarca	**476**	**87**	**417**	**1 086**	**269**	**92**	**2 427**

Font: Institut d'Estadística de Catalunya.

39.10 Eleccions municipals.
13 de juny de 1999.

			Vots a partits (%)					
	Electors	**Participació**	PSC	CIU	PP	ERC	IC	Altres
Arres	:	:	:	:	:	:	:	:
Bausen	:	:	:	:	:	:	:	:
Bòrdes, es	:	:	:	:	:	:	:	:
Bossòst	723	**79,53**	28,83	54,59	-	-	-	16,58
Canejan	:	:	:	:	:	:	:	:
Les	614	**81,60**	58,16	34,08	-	-	-	7,76
Naut Aran	1 227	**71,39**	19,91	63,66	-	-	-	16,44
Vielha e Mijaran	3 325	**65,47**	32,26	33,06	-	-	-	34,68
Vilamòs	:	:	:	:	:	:	:	:
Total comarca	**5 889**	**70,11**	**32,29**	**42,74**	**-**	**-**	**-**	**24,97**

Font: Generalitat de Catalunya. Departament de Governació i Relacions Institucionals.

39.11 Eleccions al Parlament de Catalunya.
17 d'octubre de 1999.

	Electors	**Participació**	Vots a partits (%)				
			PSC	CIU	PP	ERC	IC[1]
Arres	59	**49,15**	37,93	55,17	3,45	-	-
Bausen	61	**81,97**	34,69	63,27	-	2,04	-
Bòrdes, es	174	**69,54**	33,61	48,74	14,29	2,52	-
Bossòst	705	**70,21**	41,99	41,58	13,59	2,03	-
Canejan	94	**73,40**	55,07	31,88	8,70	-	-
Les	561	**73,62**	51,96	38,48	7,60	1,23	-
Naut Aran	1 219	**55,78**	35,12	51,34	9,23	3,27	-
Vielha e Mijaran	3 289	**52,75**	35,44	44,03	15,84	3,19	-
Vilamòs	105	**47,62**	42,86	51,02	2,04	2,04	-
Total comarca	**6 267**	**58,11**	**38,57**	**44,80**	**12,68**	**2,69**	**-**

Font: Generalitat de Catalunya. Departament de Governació i Relacions Institucionals.
(1) IC – Verds (Iniciativa per Catalunya – Verds) es presentava en coalició amb el PSC – CC (Partit dels Socialistes de Catalunya – Ciutadans pel Canvi) a les demarcacions de Girona, Lleida i Tarragona.

39.12 Atur registrat. 1998 i 1999.
Març.

	1998	1999	**Variació absoluta**	Variació relativa
Arres	-	-	-	-
Bausen	-	-	-	-
Bòrdes, es	2	3	**1**	50,00
Bossòst	4	7	**3**	75,00
Canejan	3	1	**- 2**	- 66,67
Les	7	3	**- 4**	- 57,14
Naut Aran	7	9	**2**	28,57
Vielha e Mijaran	31	31	-	-
Vilamòs	1	-	**- 1**	- 100,00
Total comarca	**55**	**54**	**- 1**	**- 1,82**

Font: Generalitat de Catalunya. Departament de Treball.

39.13 Parc d'automòbils. 1998.

	Turismes	Motocicletes	Camions i furgonetes	Tractors industrials	Autobusos i altres	**Total**
Arres	15	3	9	-	2	**29**
Bausen	34	-	12	1	7	**54**
Bòrdes, es	60	16	9	-	-	**85**
Bossòst	417	26	109	2	7	**561**
Canejan	61	9	7	-	-	**77**
Les	337	36	94	-	3	**470**
Naut Aran	596	103	226	-	26	**951**
Vielha e Mijaran	1 897	190	627	5	45	**2 764**
Vilamòs	66	11	31	-	-	**108**
Total comarca	**3 483**	**394**	**1 124**	**8**	**90**	**5 099**

Font: Generalitat de Catalunya. Departament de Política Territorial i Obres Públiques.

39.14 Localització de l'activitat econòmica. 1997. Establiments i professionals. Per sectors.

	Indústria	Construcció	Comerç al detall	Serveis[1]	Professionals i artistes	**Total**
Arres	-	-	-	2	1	**3**
Bausen	-	-	3	4	-	**7**
Bòrdes, es	3	1	1	3	2	**10**
Bossòst	7	12	71	50	3	**143**
Canejan	1	-	-	2	-	**3**
Les	5	15	19	31	9	**79**
Naut Aran	5	35	23	148	95	**306**
Vielha e Mijaran	31	124	134	282	99	**670**
Vilamòs	1	3	1	3	-	**8**
Total comarca	**53**	**190**	**252**	**525**	**209**	**1 229**

Font: Institut d'Estadística de Catalunya.
(1) Llevat del comerç al detall.

39.15 Localització de l'activitat econòmica. 1997.
Empreses. Per règim jurídic.

	Persona física	Societat anònima	Societat limitada	Comunitat de béns	Societat cooperativa	Altres	**Total**
Arres	-	-	-	-	-	-	-
Bausen	2	-	1	-	-	1	**4**
Bòrdes, es	5	-	1	-	-	1	**7**
Bossòst	83	2	10	4	4	7	**110**
Canejan	1	-	-	-	-	-	**1**
Les	41	2	14	2	1	2	**62**
Naut Aran	73	14	36	6	1	14	**144**
Vielha e Mijaran	276	22	118	24	5	20	**465**
Vilamòs	4	-	1	-	-	-	**5**
Total comarca	**485**	**40**	**181**	**36**	**11**	**45**	**798**

Font: Institut d'Estadística de Catalunya.

40. Vallès Occidental

Índex de taules

40.01 Territori i població. 1998.

40.02 Evolució de la població de dret. 1975-1998.

40.03 Moviment natural de la població. 1997.

40.04 Moviments migratoris interns. Saldos destinació-procedència. 1997.

40.05 Població. Per estat civil. 1996.

40.06 Població. Per nivell d'instrucció. 1996.

40.07 Mobilitat obligada. Desplaçaments residència-treball. 1996.

40.08 Mobilitat obligada. Desplaçaments residència-estudi. 1996.

40.09 Estructura familiar. Llars. Per tipus de nucli. 1996.

40.10 Eleccions municipals. 1999.

40.11 Eleccions al Parlament de Catalunya. 1999.

40.12 Atur registrat. Març. 1998 i 1999.

40.13 Parc d'automòbils. 1998.

40.14 Localització de l'activitat econòmica.
Establiments i professionals. Per sectors. 1997.

40.15 Localització de l'activitat econòmica.
Empreses. Per règim jurídic. 1997.

Toponímia i delimitacions territorials 1975-1999

Per tal de facilitar la consulta i oferir una comparació homogènia del territori en el temps, tota la informació es presenta segons la divisió territorial vigent a 31 de desembre de 1999, independentment dels anys a què fan referència les diferents dades estadístiques.

A continuació es detallen els principals canvis en la toponímia i en les delimitacions territorials produïts durant el període de referència.

Municipi	Data	Canvi produït
Badia del Vallès	14.03.94	se segrega dels termes municipals de Barberà del Vallès i Cerdanyola del Vallès
Barberà del Vallès	5.03.80	rebia anteriorment el nom de Santa Maria de Barbará
Caldes de Montbui	17.01.90	s'agrega a la comarca del Vallès Oriental
Cerdanyola del Vallès	11.02.83	rebia anteriorment el nom de Sardanyola
Sant Quirze del Vallès	11.02.83	rebia anteriorment el nom de San Quirico de Tarrasa
Sentmenat	11.02.83	rebia anteriorment el nom de Senmanat
Terrassa	11.02.83	rebia anteriorment el nom de Tarrasa

Estructura de la població. Per sexes i edats. 1996.

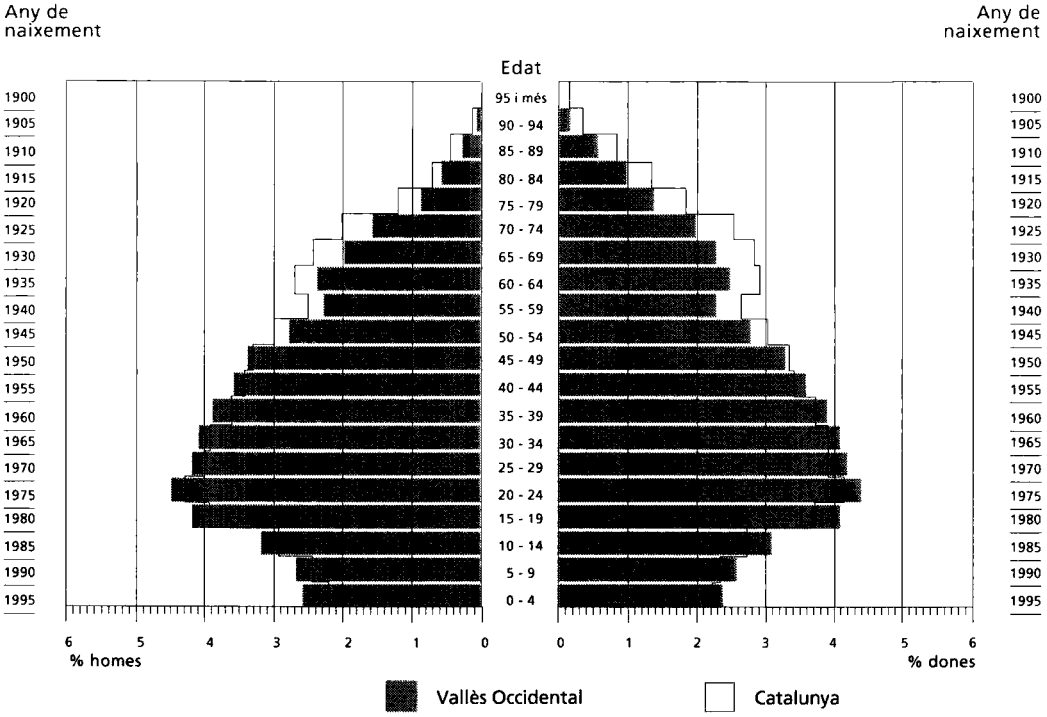

Població ocupada. Per branques d'activitat. 1996.

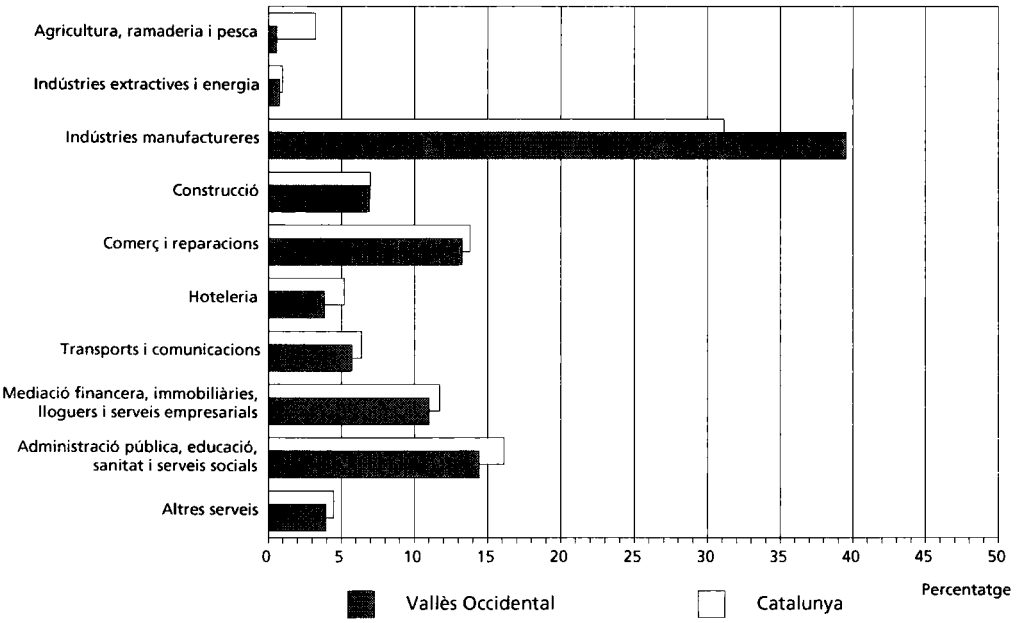

40.01 Territori i població. 1998.

	Altitud metres	Superfície km²	Població habitants	Densitat hab./km²
Badia del Vallès	120	0,9	16 085	17 872,2
Barberà del Vallès	146	8,3	26 112	3 146,0
Castellar del Vallès	331	44,7	16 224	363,0
Castellbisbal	132	31,0	6 702	216,2
Cerdanyola del Vallès	82	30,6	51 305	1 676,6
Gallifa	502	16,4	157	9,6
Matadepera	423	24,8	6 362	256,5
Montcada i Reixac	36	23,3	26 886	1 153,9
Palau de Plegamans	130	14,9	10 393	697,5
Polinyà	123	8,9	4 246	477,1
Rellinars	322	18,0	343	19,1
Ripollet	79	4,4	29 155	6 626,1
Rubí	123	32,0	55 728	1 741,5
Sabadell	190	36,5	184 859	5 064,6
Sant Cugat del Vallès	124	48,3	50 529	1 046,1
Sant Llorenç Savall	466	41,0	2 027	49,4
Sant Quirze del Vallès	188	14,3	11 287	789,3
Santa Perpètua de Mogoda	74	15,7	18 233	1 161,3
Sentmenat	207	28,2	5 363	190,2
Terrassa	277	70,1	165 654	2 363,1
Ullastrell	342	7,4	1 021	138,0
Vacarisses	382	40,5	2 084	51,5
Viladecavalls	274	20,1	5 155	256,5
Total comarca	..	**580,7**	**695 910**	**1 198,4**

Font: Institut d'Estadística de Catalunya.
Institut Cartogràfic de Catalunya.

40.02 Evolució de la població de dret. 1975-1998.

	1975	1981	1986	1991	1996	1998
Badia del Vallès	:	:	:	:	17 058	16 085
Barberà del Vallès	15 047	28 861	29 917	31 147	25 484	26 112
Castellar del Vallès	9 711	11 008	11 637	13 500	15 845	16 224
Castellbisbal	3 133	3 403	4 057	4 983	6 271	6 702
Cerdanyola del Vallès	30 498	50 885	53 537	56 612	50 503	51 305
Gallifa	66	72	80	88	150	157
Matadepera	1 462	2 376	3 495	4 746	6 082	6 362
Montcada i Reixac	23 274	25 625	25 499	26 356	27 068	26 886
Palau de Plegamans	3 407	4 209	4 724	7 479	9 689	10 393
Polinyà	1 705	2 321	2 738	3 385	3 956	4 246
Rellinars	156	151	178	235	326	343
Ripollet	24 114	26 133	25 833	26 782	28 903	29 155
Rubí	35 915	43 839	46 360	50 405	54 085	55 728
Sabadell	182 926	186 123	186 115	189 404	185 798	184 859
Sant Cugat del Vallès	29 156	30 633	35 302	38 937	47 210	50 529
Sant Llorenç Savall	1 901	1 984	1 873	1 956	2 037	2 027
Sant Quirze del Vallès	3 932	5 115	6 470	9 046	10 342	11 287
Santa Perpètua de Mogoda	12 500	13 549	15 051	16 792	18 124	18 233
Sentmenat	3 417	3 674	3 964	4 582	5 253	5 363
Terrassa	161 049	155 614	160 105	158 063	163 862	165 654
Ullastrell	699	757	865	939	961	1 021
Vacarisses	368	443	594	863	1 711	2 084
Viladecavalls	1 155	1 549	2 392	3 399	4 882	5 155
Total comarca	**545 591**	**598 324**	**620 786**	**649 699**	**685 600**	**695 910**

Font: Institut d'Estadística de Catalunya.

40.03 Moviment natural de la població. 1997.

	Naixements	Defuncions	**Creixement natural**	Matrimonis
Badia del Vallès	157	72	**85**	85
Barberà del Vallès	301	153	**148**	151
Castellar del Vallès	192	127	**65**	102
Castellbisbal	68	34	**34**	32
Cerdanyola del Vallès	487	238	**249**	317
Gallifa	3	1	**2**	1
Matadepera	71	28	**43**	35
Montcada i Reixac	273	190	**83**	105
Palau de Plegamans	132	57	**75**	44
Polinyà	50	22	**28**	41
Rellinars	6	4	**2**	4
Ripollet	333	175	**158**	178
Rubí	605	346	**259**	332
Sabadell	1 721	1 477	**244**	894
Sant Cugat del Vallès	652	316	**336**	329
Sant Llorenç Savall	15	26	**- 11**	7
Sant Quirze del Vallès	127	69	**58**	47
Santa Perpètua de Mogoda	214	107	**107**	142
Sentmenat	46	54	**- 8**	31
Terrassa	1 753	1 326	**427**	1 042
Ullastrell	9	15	**- 6**	8
Vacarisses	18	18	**-**	25
Viladecavalls	47	32	**15**	27
Total comarca	**7 280**	**4 887**	**2 393**	**3 979**

Font: Institut d'Estadística de Catalunya.

40.04 Moviments migratoris interns. 1997.
Saldos destinació-procedència.

	Resta de la comarca	Resta de Catalunya	Resta d'Espanya	**Total saldo**
Badia del Vallès	- 245	- 44	- 15	**- 304**
Barberà del Vallès	83	85	4	**172**
Castellar del Vallès	339	104	- 6	**437**
Castellbisbal	23	332	19	**374**
Cerdanyola del Vallès	- 50	783	41	**774**
Gallifa	-	- 4	- 4	**- 8**
Matadepera	100	13	3	**116**
Montcada i Reixac	- 147	317	- 13	**157**
Palau de Plegamans	75	254	- 1	**328**
Polinyà	63	28	- 2	**89**
Rellinars	- 2	- 6	- 1	**- 9**
Ripollet	- 143	107	- 27	**- 63**
Rubí	150	611	- 11	**750**
Sabadell	- 862	- 49	- 66	**- 977**
Sant Cugat del Vallès	- 37	2 036	92	**2 091**
Sant Llorenç Savall	14	- 16	5	**3**
Sant Quirze del Vallès	247	275	23	**545**
Santa Perpètua de Mogoda	32	395	12	**439**
Sentmenat	- 68	- 18	- 13	**- 99**
Terrassa	121	217	- 37	**301**
Ullastrell	14	8	- 1	**21**
Vacarisses	154	95	3	**252**
Viladecavalls	139	47	6	**192**
Total comarca	**-**	**5 570**	**11**	**5 581**

Font: Institut d'Estadística de Catalunya.

40.05 Població. 1996.
Per estat civil.

	Solters/res	Casats/des	Vidus/ídues	Separats/des	Divorciats/des	**Total**
Badia del Vallès	8 103	7 711	747	346	151	**17 058**
Barberà del Vallès	10 882	12 787	1 122	422	271	**25 484**
Castellar del Vallès	6 467	8 104	866	250	158	**15 845**
Castellbisbal	2 661	3 154	332	68	56	**6 271**
Cerdanyola del Vallès	22 610	24 630	2 088	693	482	**50 503**
Gallifa	71	59	13	5	2	**150**
Matadepera	2 798	2 915	221	82	66	**6 082**
Montcada i Reixac	11 352	13 433	1 607	451	225	**27 068**
Palau de Plegamans	4 134	4 904	401	146	104	**9 689**
Polinyà	1 704	2 033	130	60	29	**3 956**
Rellinars	121	183	15	4	3	**326**
Ripollet	12 358	14 471	1 404	432	238	**28 903**
Rubí	23 062	26 669	2 726	1 064	564	**54 085**
Sabadell	76 533	91 710	12 302	3 292	1 961	**185 798**
Sant Cugat del Vallès	21 265	22 138	2 190	833	784	**47 210**
Sant Llorenç Savall	827	937	219	36	18	**2 037**
Sant Quirze del Vallès	4 468	5 101	482	161	130	**10 342**
Santa Perpètua de Mogoda	7 896	8 963	794	296	175	**18 124**
Sentmenat	2 141	2 654	327	84	47	**5 253**
Terrassa	65 840	83 084	10 657	2 728	1 553	**163 862**
Ullastrell	395	479	69	5	13	**961**
Vacarisses	732	845	67	40	27	**1 711**
Viladecavalls	2 080	2 538	156	60	48	**4 882**
Total comarca	**288 500**	**339 502**	**38 935**	**11 558**	**7 105**	**685 600**

Font: Institut d'Estadística de Catalunya.

40.06 Població. 1996.
Per nivell d'instrucció.

	Nivell d'estudis (%)				Població de 10 anys i més
	sense titulació	primaris	secundaris	universitaris	
Badia del Vallès	20,08	58,52	18,71	2,69	**15 335**
Barberà del Vallès	18,34	54,86	21,19	5,61	**22 697**
Castellar del Vallès	15,90	52,23	21,21	10,66	**14 085**
Castellbisbal	19,98	55,79	18,65	5,59	**5 496**
Cerdanyola del Vallès	16,85	50,48	21,97	10,70	**45 262**
Gallifa	13,74	42,75	21,37	22,14	**131**
Matadepera	5,95	36,06	29,16	28,82	**5 308**
Montcada i Reixac	21,42	54,79	18,61	5,18	**24 239**
Palau de Plegamans	12,81	55,35	24,38	7,46	**8 589**
Polinyà	16,14	61,68	18,96	3,22	**3 445**
Rellinars	21,55	45,79	18,86	13,80	**297**
Ripollet	22,07	53,42	19,79	4,72	**25 847**
Rubí	19,86	54,83	20,03	5,28	**48 401**
Sabadell	20,43	51,68	19,92	7,97	**168 066**
Sant Cugat del Vallès	10,72	36,74	25,27	27,27	**41 555**
Sant Llorenç Savall	16,17	61,79	15,26	6,78	**1 874**
Sant Quirze del Vallès	15,82	44,64	24,26	15,28	**9 057**
Santa Perpètua de Mogoda	16,17	58,77	20,34	4,72	**16 119**
Sentmenat	15,97	58,42	19,17	6,44	**4 752**
Terrassa	21,51	51,53	19,22	7,74	**147 789**
Ullastrell	10,23	57,59	23,33	8,85	**870**
Vacarisses	15,00	50,79	25,66	8,55	**1 520**
Viladecavalls	13,72	55,88	21,46	8,95	**4 236**
Total comarca	**19,08**	**51,49**	**20,47**	**8,95**	**614 970**

Font: Institut d'Estadística de Catalunya.

40.07 Mobilitat obligada. 1996.
Desplaçaments residència-treball.

	Dins del municipi (a)	A altres municipis de la comarca (b)	Fora de la comarca (c)	Des d'altres municipis de la comarca (d)	Des d'altres comarques (e)	**Saldo (f)=(d+e)-(b+c)**
Badia del Vallès	549	3 241	2 074	444	219	**- 4 652**
Barberà del Vallès	3 525	4 255	2 159	6 551	4 214	**4 351**
Castellar del Vallès	2 444	2 884	758	2 256	490	**- 896**
Castellbisbal	1 391	196	943	796	5 100	**4 757**
Cerdanyola del Vallès	6 534	5 451	6 991	4 868	5 726	**- 1 848**
Gallifa	17	9	27	1	2	**- 33**
Matadepera	283	1 705	449	448	41	**- 1 665**
Montcada i Reixac	3 562	1 566	4 081	2 485	6 696	**3 534**
Palau de Plegamans	1 648	690	1 598	1 779	3 938	**3 429**
Polinyà	851	471	255	3 603	2 247	**5 124**
Rellinars	23	60	27	15	6	**- 66**
Ripollet	3 637	3 943	3 013	2 039	2 225	**- 2 692**
Rubí	11 407	4 227	4 259	4 175	5 121	**810**
Sabadell	40 329	17 400	7 883	12 414	7 407	**- 5 462**
Sant Cugat del Vallès	6 408	3 565	9 122	4 910	6 406	**- 1 371**
Sant Llorenç Savall	398	205	61	99	26	**- 141**
Sant Quirze del Vallès	844	2 161	1 250	4 822	1 061	**2 472**
Santa Perpètua de Mogoda	2 488	1 748	2 654	2 769	5 553	**3 920**
Sentmenat	1 252	523	364	789	506	**408**
Terrassa	41 224	9 007	6 534	8 099	5 896	**- 1 546**
Ullastrell	144	196	41	57	14	**- 166**
Vacarisses	154	331	177	214	185	**- 109**
Viladecavalls	350	1 328	283	1 529	447	**365**
Total comarca	**129 462**	**65 162**	**55 003**	**65 162**	**63 526**	**8 523**

Font: Institut d'Estadística de Catalunya.

40.08 Mobilitat obligada. 1996.
Desplaçaments residència-estudi.

	Dins del municipi (a)	A altres municipis de la comarca (b)	Fora de la comarca (c)	Des d'altres municipis de la comarca (d)	Des d'altres comarques (e)	Saldo (f)=(d+e)-(b+c)
Badia del Vallès	2 607	802	178	313	11	**- 656**
Barberà del Vallès	3 156	2 390	306	380	27	**- 2 289**
Castellar del Vallès	2 393	960	168	135	24	**- 969**
Castellbisbal	837	69	409	9	10	**- 459**
Cerdanyola del Vallès	9 471	1 924	1 268	7 454	15 736	**19 998**
Gallifa	-	6	32	-	-	**- 38**
Matadepera	674	891	258	535	27	**- 587**
Montcada i Reixac	3 874	478	1 333	147	282	**- 1 382**
Palau de Plegamans	1 638	215	484	54	159	**- 486**
Polinyà	424	433	50	11	18	**- 454**
Rellinars	1	20	38	-	-	**- 58**
Ripollet	4 640	1 009	334	341	79	**- 923**
Rubí	8 983	2 220	726	162	121	**- 2 663**
Sabadell	31 214	4 113	1 870	5 888	1 515	**1 420**
Sant Cugat del Vallès	7 520	1 784	3 236	3 702	2 747	**1 429**
Sant Llorenç Savall	181	162	20	2	-	**- 180**
Sant Quirze del Vallès	1 099	1 400	294	104	16	**- 1 574**
Santa Perpètua de Mogoda	2 775	504	788	128	182	**- 982**
Sentmenat	653	231	259	322	231	**63**
Terrassa	28 455	3 002	1 867	3 907	3 276	**2 314**
Ullastrell	79	96	23	9	5	**- 105**
Vacarisses	112	164	42	2	4	**- 200**
Viladecavalls	383	768	50	36	2	**- 780**
Total comarca	**111 169**	**23 641**	**14 033**	**23 641**	**24 472**	**10 439**

Font: Institut d'Estadística de Catalunya.

40.09 Estructura familiar. 1996.
Llars. Per tipus de nucli.

	Sense nucli		Amb un nucli				
			parelles				
	amb una persona	amb dues o més	sense fills	amb fills	pare o mare amb fills	Amb dos nuclis o més	**Total**
Badia del Vallès	520	77	797	3 039	543	133	**5 109**
Barberà del Vallès	771	72	1 585	4 769	621	163	**7 981**
Castellar del Vallès	574	45	1 199	2 778	363	130	**5 089**
Castellbisbal	230	28	435	1 084	131	70	**1 978**
Cerdanyola del Vallès	1 762	193	2 960	9 252	1 325	281	**15 773**
Gallifa	13	-	7	21	5	2	**48**
Matadepera	133	25	267	1 058	112	74	**1 669**
Montcada i Reixac	1 107	127	1 862	4 790	773	189	**8 848**
Palau de Plegamans	273	37	587	1 782	202	98	**2 979**
Polinyà	81	7	264	743	94	28	**1 217**
Rellinars	21	-	28	48	10	7	**114**
Ripollet	1 050	97	1 998	5 259	738	174	**9 316**
Rubí	2 065	194	3 465	9 732	1 476	422	**17 354**
Sabadell	8 655	1 019	13 315	31 372	5 778	1 444	**61 583**
Sant Cugat del Vallès	1 873	229	2 847	8 049	1 528	354	**14 880**
Sant Llorenç Savall	100	14	131	297	48	23	**613**
Sant Quirze del Vallès	312	34	547	1 943	225	73	**3 134**
Santa Perpètua de Mogoda	535	75	1 141	3 304	428	142	**5 625**
Sentmenat	289	23	372	880	145	50	**1 759**
Terrassa	7 846	811	12 428	28 138	4 896	1 132	**55 251**
Ullastrell	22	3	54	163	13	19	**274**
Vacarisses	110	12	143	272	46	20	**603**
Viladecavalls	105	10	269	969	74	41	**1 468**
Total comarca	**28 447**	**3 132**	**46 701**	**119 742**	**19 574**	**5 069**	**222 665**

Font: Institut d'Estadística de Catalunya.

40.10 Eleccions municipals.
13 de juny de 1999.

	Electors	**Participació**	Vots a partits (%)					
			PSC	CIU	PP	ERC	IC	Altres
Badia del Vallès	13 759	**45,26**	35,85	12,29	9,65	0,80	8,33	33,09
Barberà del Vallès	21 276	**48,95**	47,56	12,01	12,52	3,66	7,69	16,56
Castellar del Vallès	13 840	**53,05**	23,69	49,83	6,82	14,44	5,22	-
Castellbisbal	5 769	**65,70**	23,59	15,11	2,23	-	4,21	54,85
Cerdanyola del Vallès	43 172	**49,43**	44,87	13,69	13,57	3,98	15,72	8,17
Gallifa	:	:	:	:	:	:	:	:
Matadepera	5 269	**59,97**	4,41	40,39	21,38	11,09	-	22,73
Montcada i Reixac	23 189	**50,73**	39,34	16,61	8,72	6,88	20,70	7,74
Palau de Plegamans	8 650	**51,80**	49,13	21,88	6,37	5,27	3,88	13,46
Polinyà	3 483	**60,81**	42,48	26,04	4,58	-	-	26,90
Rellinars	288	**89,93**	-	60,47	-	39,53	-	-
Ripollet	24 203	**47,85**	47,61	13,91	11,50	15,14	4,52	7,31
Rubí	46 937	**45,66**	25,19	16,69	11,57	5,59	33,63	7,33
Sabadell	154 936	**51,10**	34,08	16,15	9,90	5,16	33,92	0,79
Sant Cugat del Vallès	44 098	**54,33**	29,45	32,43	14,25	8,37	10,58	4,91
Sant Llorenç Savall	1 735	**68,93**	-	40,28	13,95	45,77	-	-
Sant Quirze del Vallès	9 469	**54,78**	27,92	38,89	8,07	6,64	17,14	1,33
Santa Perpètua de Mogoda	15 281	**49,68**	18,31	9,89	8,88	9,54	43,57	9,80
Sentmenat	4 567	**64,59**	40,00	22,17	7,92	9,49	-	20,42
Terrassa	140 835	**48,50**	51,56	17,16	11,89	5,73	7,49	6,16
Ullastrell	917	**80,81**	20,00	41,25	0,69	9,31	-	28,75
Vacarisses	2 059	**69,16**	24,82	14,30	1,00	9,32	-	50,57
Viladecavalls	4 402	**61,31**	14,37	42,15	6,44	-	7,85	29,20
Total comarca	**588 134**	**50,52**	**37,82**	**19,20**	**10,88**	**6,35**	**18,35**	**7,39**

Font: Generalitat de Catalunya. Departament de Governació i Relacions Institucionals.

40.11 Eleccions al Parlament de Catalunya.
17 d'octubre de 1999.

	Electors	**Participació**	Vots a partits (%)				
			PSC	CiU	PP	ERC	IC
Badia del Vallès	13 631	**45,33**	56,31	18,48	11,94	1,72	4,66
Barberà del Vallès	21 307	**53,05**	50,44	25,22	11,25	4,17	3,31
Castellar del Vallès	13 835	**61,55**	33,30	45,10	5,48	11,32	2,99
Castellbisbal	5 897	**57,93**	40,10	36,23	9,37	8,75	3,16
Cerdanyola del Vallès	43 258	**57,23**	47,57	27,29	10,38	5,94	4,79
Gallifa	129	**68,22**	25,00	51,14	7,95	12,50	2,27
Matadepera	5 347	**69,67**	8,03	66,88	10,94	11,78	1,14
Montcada i Reixac	22 846	**55,12**	51,08	28,01	8,79	5,00	3,13
Palau de Plegamans	8 696	**57,61**	36,20	43,91	7,36	7,60	1,81
Polinyà	3 529	**53,84**	47,76	33,33	7,19	4,05	2,34
Rellinars	292	**83,90**	9,02	66,80	2,05	21,31	0,41
Ripollet	24 294	**52,07**	52,36	27,13	8,60	3,69	3,52
Rubí	47 108	**51,42**	48,59	27,68	9,30	6,57	3,74
Sabadell	152 487	**59,98**	43,45	34,56	7,32	7,21	3,36
Sant Cugat del Vallès	44 194	**64,19**	32,25	39,01	10,91	11,79	3,80
Sant Llorenç Savall	1 689	**67,26**	18,65	57,73	3,91	16,34	1,69
Sant Quirze del Vallès	9 628	**64,05**	32,68	43,82	7,36	10,36	3,95
Santa Perpètua de Mogoda	15 418	**51,88**	44,45	30,65	9,29	6,83	5,21
Sentmenat	4 623	**59,42**	39,79	40,01	5,28	8,80	2,82
Terrassa	139 706	**56,93**	43,09	34,90	8,03	6,49	3,92
Ullastrell	917	**77,75**	15,72	61,76	2,83	15,16	2,12
Vacarisses	2 156	**57,88**	35,52	43,07	5,03	11,19	2,68
Viladecavalls	4 462	**59,70**	36,49	39,67	8,25	7,08	4,66
Total comarca	**585 449**	**57,50**	**42,96**	**33,98**	**8,49**	**7,16**	**3,66**

Font: Generalitat de Catalunya. Departament de Governació i Relacions Institucionals.

40.12 Atur registrat. 1998 i 1999.
Març.

	1998	1999	**Variació absoluta**	Variació relativa
Badia del Vallès	997	812	**- 185**	- 18,56
Barberà del Vallès	1 292	1 039	**- 253**	- 19,58
Castellar del Vallès	600	549	**- 51**	- 8,50
Castellbisbal	188	174	**- 14**	- 7,45
Cerdanyola del Vallès	1 812	1 777	**- 35**	- 1,93
Gallifa	1	1	**-**	-
Matadepera	89	77	**- 12**	- 13,48
Montcada i Reixac	1 051	839	**- 212**	- 20,17
Palau de Plegamans	411	354	**- 57**	- 13,87
Polinyà	233	158	**- 75**	- 32,19
Rellinars	2	4	**2**	100,00
Ripollet	1 414	1 072	**- 342**	- 24,19
Rubí	2 240	1 982	**- 258**	- 11,52
Sabadell	8 517	7 131	**- 1 386**	- 16,27
Sant Cugat del Vallès	1 369	1 250	**- 119**	- 8,69
Sant Llorenç Savall	60	47	**- 13**	- 21,67
Sant Quirze del Vallès	330	279	**- 51**	- 15,45
Santa Perpètua de Mogoda	969	784	**- 185**	- 19,09
Sentmenat	188	190	**2**	1,06
Terrassa	7 707	6 250	**- 1 457**	- 18,90
Ullastrell	33	21	**- 12**	- 36,36
Vacarisses	63	67	**4**	6,35
Viladecavalls	177	130	**- 47**	- 26,55
Total comarca	**29 743**	**24 987**	**- 4 756**	**- 15,99**

Font: Generalitat de Catalunya. Departament de Treball.

40.13 Parc d'automòbils. 1998.

	Turismes	Motocicletes	Camions i furgonetes	Tractors industrials	Autobusos i altres	**Total**
Badia del Vallès	4 884	233	647	21	46	**5 831**
Barberà del Vallès	12 671	942	3 053	127	298	**17 091**
Castellar del Vallès	7 569	897	1 894	42	195	**10 597**
Castellbisbal	3 390	476	1 044	15	128	**5 053**
Cerdanyola del Vallès	23 475	2 244	4 030	78	522	**30 349**
Gallifa	85	32	27	-	1	**145**
Matadepera	3 234	647	579	3	48	**4 511**
Montcada i Reixac	11 559	905	3 168	90	368	**16 090**
Palau de Plegamans	5 693	796	1 819	74	216	**8 598**
Polinyà	2 150	180	845	61	132	**3 368**
Rellinars	144	43	76	-	3	**266**
Ripollet	11 292	929	2 483	54	241	**14 999**
Rubí	24 023	1 965	5 231	83	400	**31 702**
Sabadell	82 612	6 879	17 749	305	1 519	**109 064**
Sant Cugat del Vallès	24 329	4 057	3 951	59	414	**32 810**
Sant Llorenç Savall	839	130	276	-	12	**1 257**
Sant Quirze del Vallès	5 553	702	1 325	46	186	**7 812**
Santa Perpètua de Mogoda	9 417	1 299	2 400	121	369	**13 606**
Sentmenat	2 343	269	820	21	102	**3 555**
Terrassa	74 167	7 248	16 303	321	1 656	**99 695**
Ullastrell	474	60	165	-	9	**708**
Vacarisses	1 063	193	330	12	39	**1 637**
Viladecavalls	2 553	312	722	13	58	**3 658**
Total comarca	**313 519**	**31 438**	**68 937**	**1 546**	**6 962**	**422 402**

Font: Generalitat de Catalunya. Departament de Política Territorial i Obres Públiques.

40.14 Localització de l'activitat econòmica. 1997.
Establiments i professionals. Per sectors.

	Indústria	Construcció	Comerç al detall	Serveis[1]	Professionals i artistes	**Total**
Badia del Vallès	7	54	151	152	26	**390**
Barberà del Vallès	460	290	564	1 033	154	**2 501**
Castellar del Vallès	341	231	242	433	178	**1 425**
Castellbisbal	177	127	118	355	50	**827**
Cerdanyola del Vallès	422	378	841	1 738	532	**3 911**
Gallifa	1	4	-	4	2	**11**
Matadepera	12	220	38	129	146	**545**
Montcada i Reixac	592	288	475	1 099	153	**2 607**
Palau de Plegamans	276	135	173	459	96	**1 139**
Polinyà	302	80	71	284	21	**758**
Rellinars	1	15	3	7	3	**29**
Ripollet	438	262	409	817	130	**2 056**
Rubí	947	580	944	1 810	398	**4 679**
Sabadell	2 133	1 433	3 838	5 999	1 933	**15 336**
Sant Cugat del Vallès	254	526	781	1 778	1 403	**4 742**
Sant Llorenç Savall	86	27	31	42	9	**195**
Sant Quirze del Vallès	255	125	144	402	181	**1 107**
Santa Perpètua de Mogoda	436	175	307	776	92	**1 786**
Sentmenat	155	106	71	174	29	**535**
Terrassa	2 236	1 295	2 989	4 987	1 595	**13 102**
Ullastrell	14	22	12	27	14	**89**
Vacarisses	25	88	29	54	14	**210**
Viladecavalls	48	106	54	142	37	**387**
Total comarca	**9 618**	**6 567**	**12 285**	**22 701**	**7 196**	**58 367**

Font: Institut d'Estadística de Catalunya.
(1) Llevat del comerç al detall.

40.15 Localització de l'activitat econòmica. 1997.
Empreses. Per règim jurídic.

	Persona física	Societat anònima	Societat limitada	Comunitat de béns	Societat cooperativa	Altres	Total
Badia del Vallès	343	3	11	-	4	9	**370**
Barberà del Vallès	1 067	253	563	5	32	92	**2 012**
Castellar del Vallès	646	81	311	3	15	62	**1 118**
Castellbisbal	324	113	157	1	13	36	**644**
Cerdanyola del Vallès	2 052	211	697	10	29	188	**3 187**
Gallifa	3	-	-	-	-	1	**4**
Matadepera	218	14	63	2	-	12	**309**
Montcada i Reixac	1 043	268	554	19	31	93	**2 008**
Palau de Plegamans	512	111	257	1	13	57	**951**
Polinyà	193	102	228	3	25	24	**575**
Rellinars	23	1	1	-	1	-	**26**
Ripollet	1 009	122	431	8	36	82	**1 688**
Rubí	1 960	394	969	3	50	254	**3 630**
Sabadell	6 511	765	3 009	51	209	679	**11 224**
Sant Cugat del Vallès	1 517	234	949	11	35	250	**2 996**
Sant Llorenç Savall	107	6	31	3	-	9	**156**
Sant Quirze del Vallès	413	123	234	1	10	32	**813**
Santa Perpètua de Mogoda	883	219	373	4	21	68	**1 568**
Sentmenat	242	25	143	1	9	19	**439**
Terrassa	6 184	807	2 621	78	185	671	**10 546**
Ullastrell	55	1	12	-	2	4	**74**
Vacarisses	92	8	26	-	2	6	**134**
Viladecavalls	229	23	63	-	3	8	**326**
Total comarca	**25 626**	**3 884**	**11 703**	**204**	**725**	**2 656**	**44 798**

Font: Institut d'Estadística de Catalunya.

41. Vallès Oriental

Índex de taules

41.01 Territori i població. 1998.

41.02 Evolució de la població de dret. 1975-1998.

41.03 Moviment natural de la població. 1997.

41.04 Moviments migratoris interns. Saldos destinació-procedència. 1997.

41.05 Població. Per estat civil. 1996.

41.06 Població. Per nivell d'instrucció. 1996.

41.07 Mobilitat obligada. Desplaçaments residència-treball. 1996.

41.08 Mobilitat obligada. Desplaçaments residència-estudi. 1996.

41.09 Estructura familiar. Llars. Per tipus de nucli. 1996.

41.10 Eleccions municipals. 1999.

41.11 Eleccions al Parlament de Catalunya. 1999.

41.12 Atur registrat. Març. 1998 i 1999.

41.13 Parc d'automòbils. 1998.

41.14 Localització de l'activitat econòmica.
Establiments i professionals. Per sectors. 1997.

41.15 Localització de l'activitat econòmica.
Empreses. Per règim jurídic. 1997.

Toponímia i delimitacions territorials 1975-1999

Per tal de facilitar la consulta i oferir una comparació homogènia del territori en el temps, tota la informació es presenta segons la divisió territorial vigent a 31 de desembre de 1999, independentment dels anys a què fan referència les diferents dades estadístiques.

A continuació es detallen els principals canvis en la toponímia i en les delimitacions territorials produïts durant el període de referència.

Municipi	Data	Canvi produït
Bigues i Riells	11.02.83	rebia anteriorment el nom de Bigas
Caldes de Montbui	17.01.90	se segrega de la comarca del Vallès Occidental
Cànoves i Samalús	2.02.89	rebia anteriorment el nom de Cànoves
Figaró-Montmany	19.04.85	rebia anteriorment el nom de Montmany
	30.12.94	rebia anteriorment el nom de Montmany-Figaró
Lliçà d'Amunt	11.02.83	rebia anteriorment el nom de Llissà de Munt
Lliçà de Vall	11.02.83	rebia anteriorment el nom de Llissà de Vall
Llinars del Vallès	29.12.82	rebia anteriorment el nom de Llinás
Mollet del Vallès	11.02.83	rebia anteriorment el nom de Mollet
Parets del Vallès	28.05.80	rebia anteriorment el nom de Parets
Roca del Vallès, la	11.02.83	rebia anteriorment el nom de la Roca
Vilanova del Vallès	11.01.84	se segrega dels termes municipals de la Roca del Vallès i de Montornès del Vallès

Estructura de la població. Per sexes i edats. 1996.

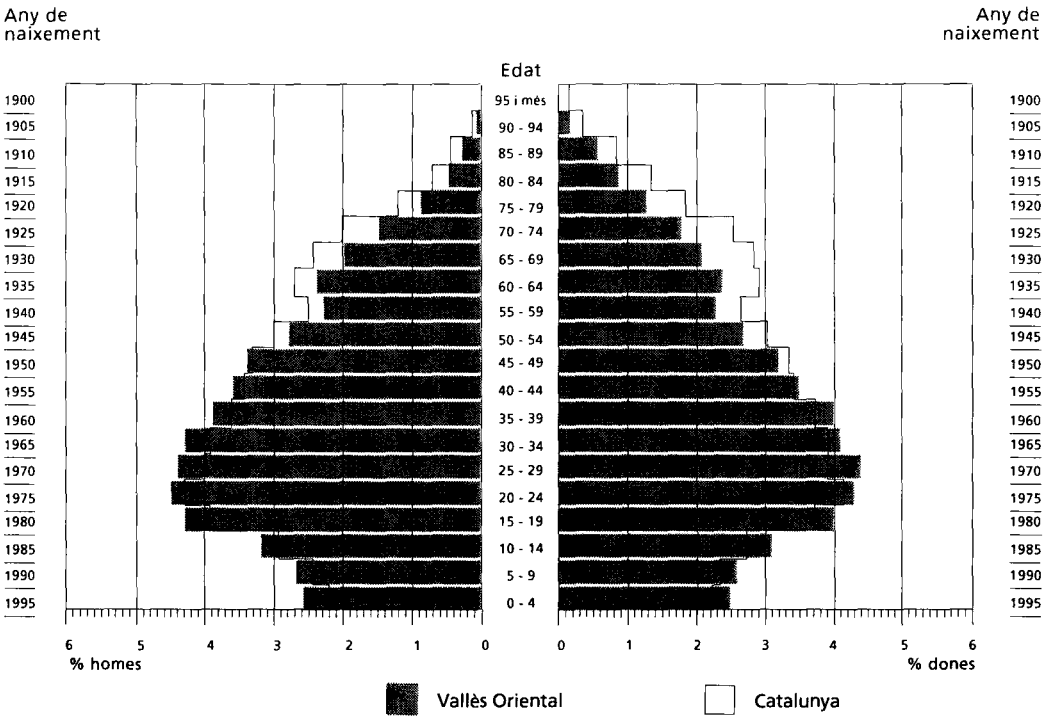

Població ocupada. Per branques d'activitat. 1996.

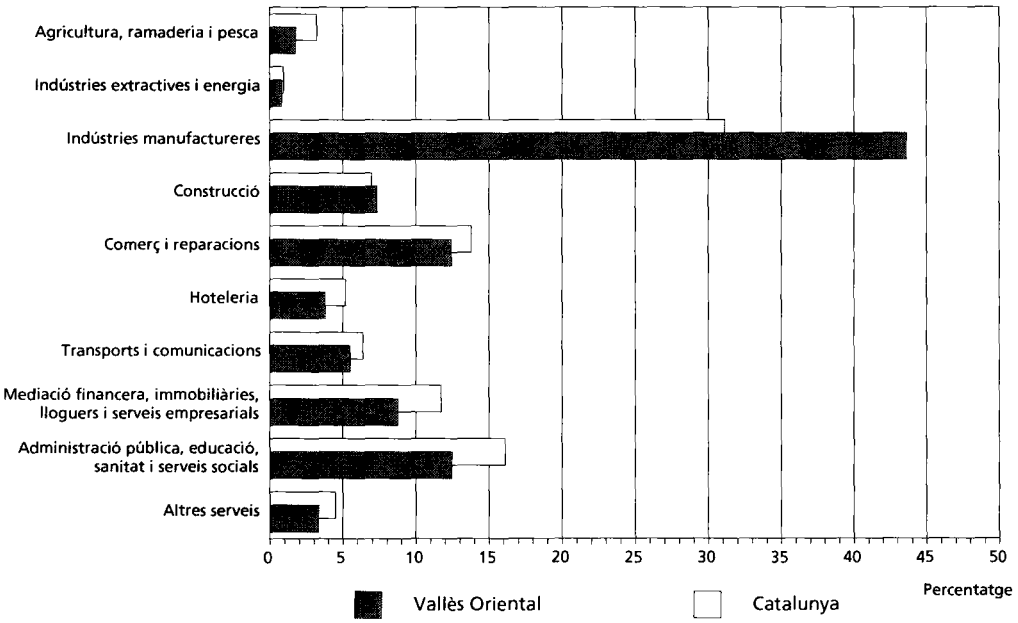

41.01 Territori i població. 1998.

	Altitud metres	Superfície km²	Població habitants	Densitat hab./km²
Aiguafreda	404	8,0	2 150	268,8
Ametlla del Vallès, l'	281	14,1	5 041	357,5
Bigues i Riells	307	28,7	4 629	161,3
Caldes de Montbui	203	37,9	12 673	334,4
Campins	321	7,4	262	35,4
Canovelles	175	6,8	13 106	1 927,4
Cànoves i Samalús	346	28,5	1 659	58,2
Cardedeu	193	12,9	11 317	877,3
Castellcir	773	34,5	335	9,7
Castellterçol	726	31,6	2 013	63,7
Figaró-Montmany	330	14,7	777	52,9
Fogars de Montclús	386	40,2	309	7,7
Franqueses del Vallès, les	181	29,5	11 156	378,2
Garriga, la	252	19,7	10 929	554,8
Granera	768	24,0	59	2,5
Granollers	145	14,9	51 600	3 463,1
Gualba	177	23,2	737	31,8
Llagosta, la	45	3,0	11 554	3 851,3
Lliçà d'Amunt	145	22,0	8 530	387,7
Lliçà de Vall	125	10,7	4 757	444,6
Llinars del Vallès	198	27,5	6 468	235,2
Martorelles	96	3,6	4 912	1 364,4
Mollet del Vallès	65	10,7	44 170	4 128,0
Montmeló	72	4,1	8 059	1 965,6
Montornès del Vallès	116	9,6	12 098	1 260,2
Montseny	528	27,0	286	10,6
Parets del Vallès	94	9,0	13 513	1 501,4
Roca del Vallès, la	123	36,3	6 953	191,5
Sant Antoni de Vilamajor	258	13,9	3 063	220,4
Sant Celoni	152	65,4	12 840	196,3
Sant Esteve de Palautordera	231	10,7	1 324	123,7
Sant Feliu de Codines	480	15,2	4 115	270,7
Sant Fost de Campsentelles	112	13,2	5 854	443,5
Sant Pere de Vilamajor	305	34,7	2 178	62,8
Sant Quirze Safaja	627	25,9	305	11,8
Santa Eulàlia de Ronçana	236	14,0	4 178	298,4
Santa Maria de Martorelles	181	4,5	692	153,8
Santa Maria de Palautordera	208	17,1	5 795	338,9
Tagamanent	354	43,8	195	4,5
Vallgorguina	222	22,0	1 186	53,9
Vallromanes	153	10,5	1 127	107,3
Vilalba Sasserra	200	5,9	326	55,3
Vilanova del Vallès	91	15,2	2 169	142,7
Total comarca	..	**851,9**	**295 399**	**346,8**

Font: Institut d'Estadística de Catalunya.
Institut Cartogràfic de Catalunya.

41.02 Evolució de la població de dret. 1975-1998.

	1975	1981	1986	1991	1996	1998
Aiguafreda	2 027	2 034	2 019	2 063	2 090	2 150
Ametlla del Vallès, l'	1 624	1 889	2 554	3 362	4 771	5 041
Bigues i Riells	1 243	1 467	1 983	2 807	3 969	4 629
Caldes de Montbui	9 727	10 153	10 407	11 293	12 788	12 673
Campins	155	158	187	190	242	262
Canovelles	10 533	12 138	12 557	13 326	13 287	13 106
Cànoves i Samalús	542	576	738	1 033	1 552	1 659
Cardedeu	6 118	7 240	8 052	9 040	10 805	11 317
Castellcir	222	221	211	247	307	335
Castellterçol	2 014	2 057	1 982	1 903	1 970	2 013
Figaró-Montmany	719	634	632	631	763	777
Fogars de Montclús	282	278	278	245	313	309
Franqueses del Vallès, les	7 438	8 710	9 403	10 294	10 810	11 156
Garriga, la	7 725	8 178	8 714	9 447	10 476	10 929
Granera	61	54	51	58	57	59
Granollers	36 519	45 348	47 967	51 873	50 951	51 600
Gualba	662	631	587	629	685	737
Llagosta, la	11 594	12 705	12 189	11 276	11 264	11 554
Lliçà d'Amunt	2 009	2 655	3 775	5 417	7 668	8 530
Lliçà de Vall	1 380	1 703	2 041	3 496	4 513	4 757
Llinars del Vallès	4 105	4 693	5 029	5 586	6 040	6 468
Martorelles	3 928	4 336	4 523	4 888	4 937	4 912
Mollet del Vallès	28 807	35 480	38 407	40 877	41 911	44 170
Montmeló	6 660	6 871	6 965	7 454	7 675	8 059
Montornès del Vallès	8 533	10 187	10 427	10 844	11 970	12 098
Montseny	271	269	276	286	286	286
Parets del Vallès	7 485	8 745	9 869	10 960	12 601	13 513
Roca del Vallès, la	5 188	5 545	5 144	5 791	6 728	6 953
Sant Antoni de Vilamajor	1 451	1 654	1 821	2 216	2 822	3 063
Sant Celoni	10 951	11 946	12 275	11 957	12 890	12 840
Sant Esteve de Palautordera	907	968	1 047	1 179	1 282	1 324
Sant Feliu de Codines	3 166	3 316	3 360	3 698	4 007	4 115
Sant Fost de Campsentelles	2 266	2 969	3 820	4 938	5 711	5 854
Sant Pere de Vilamajor	605	702	849	1 141	1 882	2 178
Sant Quirze Safaja	329	321	252	249	282	305
Santa Eulàlia de Ronçana	2 018	2 346	2 494	3 029	4 049	4 178
Santa Maria de Martorelles	403	398	387	483	658	692
Santa Maria de Palautordera	3 629	4 159	4 468	4 979	5 456	5 795
Tagamanent	132	132	135	151	180	195
Vallgorguina	571	635	647	755	1 065	1 186
Vallromanes	392	383	439	657	1 079	1 127
Vilalba Sasserra	173	211	292	297	338	326
Vilanova del Vallès	:	:	1 211	1 468	1 999	2 169
Total comarca	**194 564**	**225 095**	**240 464**	**262 513**	**285 129**	**295 399**

Font: Institut d'Estadística de Catalunya.

41.03 Moviment natural de la població. 1997.

	Naixements	Defuncions	**Creixement natural**	Matrimonis
Aiguafreda	14	24	**- 10**	11
Ametlla del Vallès, l'	45	39	**6**	19
Bigues i Riells	65	27	**38**	28
Caldes de Montbui	137	102	**35**	62
Campins	6	2	**4**	6
Canovelles	127	77	**50**	55
Cànoves i Samalús	14	14	**-**	7
Cardedeu	126	63	**63**	62
Castellcir	3	4	**- 1**	2
Castellterçol	17	28	**- 11**	-
Figaró-Montmany	4	14	**- 10**	3
Fogars de Montclús	1	3	**- 2**	3
Franqueses del Vallès, les	104	65	**39**	74
Garriga, la	124	100	**24**	61
Granera	-	-	**-**	-
Granollers	544	350	**194**	245
Gualba	7	2	**5**	6
Llagosta, la	85	62	**23**	79
Lliçà d'Amunt	111	72	**39**	45
Lliçà de Vall	52	25	**27**	30
Llinars del Vallès	60	46	**14**	34
Martorelles	49	32	**17**	17
Mollet del Vallès	506	257	**249**	421
Montmeló	64	54	**10**	51
Montornès del Vallès	115	67	**48**	79
Montseny	2	3	**- 1**	3
Parets del Vallès	152	73	**79**	96
Roca del Vallès, la	66	57	**9**	53
Sant Antoni de Vilamajor	43	21	**22**	15
Sant Celoni	133	106	**27**	71
Sant Esteve de Palautordera	17	12	**5**	8
Sant Feliu de Codines	43	40	**3**	25
Sant Fost de Campsentelles	58	51	**7**	32
Sant Pere de Vilamajor	27	22	**5**	11
Sant Quirze Safaja	3	1	**2**	1
Santa Eulàlia de Ronçana	45	43	**2**	26
Santa Maria de Martorelles	9	8	**1**	3
Santa Maria de Palautordera	76	51	**25**	59
Tagamanent	2	2	**-**	1
Vallgorguina	9	9	**-**	7
Vallromanes	11	7	**4**	39
Vilalba Sasserra	9	1	**8**	4
Vilanova del Vallès	20	9	**11**	8
Total comarca	**3 105**	**2 045**	**1 060**	**1 862**

Font: Institut d'Estadística de Catalunya.

41.04 Moviments migratoris interns. 1997.
Saldos destinació-procedència.

	Resta de la comarca	Resta de Catalunya	Resta d'Espanya	**Total saldo**
Aiguafreda	4	47	- 1	**50**
Ametlla del Vallès, l'	44	108	12	**164**
Bigues i Riells	132	249	3	**384**
Caldes de Montbui	- 29	121	- 16	**76**
Campins	1	8	3	**12**
Canovelles	- 79	42	-	**- 37**
Cànoves i Samalús	- 12	75	2	**65**
Cardedeu	53	212	27	**292**
Castellcir	8	7	- 1	**14**
Castellterçol	- 13	48	2	**37**
Figaró-Montmany	- 18	9	6	**- 3**
Fogars de Montclús	11	- 2	- 1	**8**
Franqueses del Vallès, les	142	30	17	**189**
Garriga, la	100	57	- 20	**137**
Granera	-	2	-	**2**
Granollers	- 317	150	- 45	**- 212**
Gualba	- 14	41	- 2	**25**
Llagosta, la	- 68	184	- 28	**88**
Lliçà d'Amunt	59	221	9	**289**
Lliçà de Vall	- 16	64	- 4	**44**
Llinars del Vallès	21	100	- 3	**118**
Martorelles	- 36	43	- 2	**5**
Mollet del Vallès	- 37	1 078	- 1	**1 040**
Montmeló	66	125	8	**199**
Montornès del Vallès	- 36	166	- 17	**113**
Montseny	- 6	8	-	**2**
Parets del Vallès	69	532	- 9	**592**
Roca del Vallès, la	22	51	11	**84**
Sant Antoni de Vilamajor	40	110	2	**152**
Sant Celoni	- 127	- 31	- 12	**- 170**
Sant Esteve de Palautordera	18	5	- 3	**20**
Sant Feliu de Codines	- 5	91	13	**99**
Sant Fost de Campsentelles	- 52	93	- 6	**35**
Sant Pere de Vilamajor	34	135	3	**172**
Sant Quirze Safaja	9	10	-	**19**
Santa Eulàlia de Ronçana	- 97	- 69	- 6	**- 172**
Santa Maria de Martorelles	- 12	19	- 1	**6**
Santa Maria de Palautordera	70	137	2	**209**
Tagamanent	- 5	5	-	**-**
Vallgorguina	22	55	- 4	**73**
Vallromanes	- 21	62	- 1	**40**
Vilalba Sasserra	16	14	2	**32**
Vilanova del Vallès	59	85	- 2	**142**
Total comarca	**-**	**4 497**	**- 63**	**4 434**

Font: Institut d'Estadística de Catalunya.

41.05 Població. 1996.
Per estat civil.

	Solters/res	Casats/des	Vidus/idues	Separats/des	Divorciats/des	Total
Aiguafreda	856	1 039	154	23	18	**2 090**
Ametlla del Vallès, l'	2 006	2 329	275	79	82	**4 771**
Bigues i Riells	1 621	2 056	184	66	42	**3 969**
Caldes de Montbui	5 161	6 489	838	206	94	**12 788**
Campins	93	135	9	3	2	**242**
Canovelles	5 804	6 502	711	205	65	**13 287**
Cànoves i Samalús	610	836	72	22	12	**1 552**
Cardedeu	4 636	5 381	523	162	103	**10 805**
Castellcir	120	158	16	4	9	**307**
Castellterçol	812	972	147	27	12	**1 970**
Figaró-Montmany	312	349	72	14	16	**763**
Fogars de Montclús	131	146	21	7	8	**313**
Franqueses del Vallès, les	4 534	5 524	501	178	73	**10 810**
Garriga, la	4 352	5 144	667	199	114	**10 476**
Granera	23	28	3	-	3	**57**
Granollers	21 247	25 435	2 852	947	470	**50 951**
Gualba	282	333	45	19	6	**685**
Llagosta, la	4 820	5 628	550	185	81	**11 264**
Lliçà d'Amunt	3 194	4 008	305	89	72	**7 668**
Lliçà de Vall	1 930	2 290	194	56	43	**4 513**
Llinars del Vallès	2 552	3 039	295	101	53	**6 040**
Martorelles	2 057	2 523	244	79	34	**4 937**
Mollet del Vallès	17 602	21 219	2 061	682	347	**41 911**
Montmeló	3 310	3 845	389	105	26	**7 675**
Montornès del Vallès	5 089	6 055	592	162	72	**11 970**
Montseny	126	140	18	2	-	**286**
Parets del Vallès	5 331	6 339	612	215	104	**12 601**
Roca del Vallès, la	2 834	3 419	316	114	45	**6 728**
Sant Antoni de Vilamajor	1 195	1 400	165	35	27	**2 822**
Sant Celoni	5 295	6 528	792	194	81	**12 890**
Sant Esteve de Palautordera	568	605	60	33	16	**1 282**
Sant Feliu de Codines	1 632	2 004	265	73	33	**4 007**
Sant Fost de Campsentelles	2 419	2 907	269	73	43	**5 711**
Sant Pere de Vilamajor	693	1 040	88	35	26	**1 882**
Sant Quirze Safaja	131	131	17	3	-	**282**
Santa Eulàlia de Ronçana	1 645	2 104	217	54	29	**4 049**
Santa Maria de Martorelles	268	338	38	10	4	**658**
Santa Maria de Palautordera	2 250	2 762	301	95	48	**5 456**
Tagamanent	69	93	9	5	4	**180**
Vallgorguina	421	549	55	24	16	**1 065**
Vallromanes	427	560	67	7	18	**1 079**
Vilalba Sasserra	146	172	12	5	3	**338**
Vilanova del Vallès	791	1 055	103	35	15	**1 999**
Total comarca	**119 395**	**143 609**	**15 124**	**4 632**	**2 369**	**285 129**

Font: Institut d'Estadística de Catalunya.

41.06 Població. 1996.
Per nivell d'instrucció.

	Nivell d'estudis (%)				Població de 10 anys i més
	sense titulació	primaris	secundaris	universitaris	
Aiguafreda	9,31	63,99	19,35	7,36	**1 902**
Ametlla del Vallès, l'	8,85	45,64	26,70	18,81	**4 183**
Bigues i Riells	12,27	55,15	22,83	9,74	**3 521**
Caldes de Montbui	14,82	56,05	20,41	8,72	**11 563**
Campins	12,04	43,52	25,46	18,98	**216**
Canovelles	25,04	57,05	14,88	3,02	**11 945**
Cànoves i Samalús	14,72	59,66	18,97	6,65	**1 413**
Cardedeu	12,07	56,10	21,21	10,63	**9 496**
Castellcir	13,67	52,52	17,27	16,55	**278**
Castellterçol	7,55	65,70	16,26	10,49	**1 802**
Figaró-Montmany	17,25	56,23	17,83	8,70	**690**
Fogars de Montclús	3,68	61,20	25,08	10,03	**299**
Franqueses del Vallès, les	20,50	55,58	19,10	4,82	**9 684**
Garriga, la	16,06	52,54	20,48	10,91	**9 364**
Granera	18,18	52,73	16,36	12,73	**55**
Granollers	15,24	54,03	21,96	8,77	**45 364**
Gualba	12,01	55,07	20,90	12,01	**641**
Llagosta, la	22,17	56,89	17,82	3,12	**10 255**
Lliçà d'Amunt	10,81	63,41	20,13	5,65	**6 871**
Lliçà de Vall	15,55	54,84	22,84	6,77	**4 046**
Llinars del Vallès	11,80	61,96	18,63	7,61	**5 426**
Martorelles	19,45	57,20	18,68	4,67	**4 437**
Mollet del Vallès	19,55	54,41	20,59	5,45	**37 554**
Montmeló	27,10	50,40	18,21	4,29	**6 923**
Montornès del Vallès	18,89	57,74	19,53	3,84	**10 722**
Montseny	23,37	53,64	13,03	9,96	**261**
Parets del Vallès	12,43	57,81	23,73	6,03	**11 185**
Roca del Vallès, la	15,91	54,17	21,44	8,49	**6 092**
Sant Antoni de Vilamajor	13,14	54,56	22,82	9,48	**2 542**
Sant Celoni	21,18	55,07	17,89	5,86	**11 564**
Sant Esteve de Palautordera	12,94	55,05	19,50	12,50	**1 128**
Sant Feliu de Codines	11,71	56,20	20,66	11,43	**3 621**
Sant Fost de Campsentelles	13,04	56,13	22,84	7,99	**5 193**
Sant Pere de Vilamajor	9,62	51,86	25,07	13,45	**1 695**
Sant Quirze Safaja	7,60	41,83	29,28	21,29	**263**
Santa Eulàlia de Ronçana	12,04	54,25	24,28	9,43	**3 670**
Santa Maria de Martorelles	12,01	53,69	23,67	10,63	**583**
Santa Maria de Palautordera	19,42	54,92	18,47	7,18	**4 927**
Tagamanent	11,83	45,56	24,26	18,34	**169**
Vallgorguina	6,90	58,83	21,53	12,75	**957**
Vallromanes	6,51	43,65	29,80	20,04	**953**
Vilalba Sasserra	13,53	59,41	22,11	4,95	**303**
Vilanova del Vallès	12,96	55,13	23,28	8,64	**1 783**
Total comarca	**16,74**	**55,41**	**20,54**	**7,31**	**255 539**

Font: Institut d'Estadística de Catalunya.

41.07 Mobilitat obligada. 1996.
Desplaçaments residència-treball.

	Dins del municipi (a)	A altres municipis de la comarca (b)	Fora de la comarca (c)	Des d'altres municipis de la comarca (d)	Des d'altres comarques (e)	Saldo (f)=(d+e)-(b+c)
Aiguafreda	388	127	276	75	324	- 4
Ametlla del Vallès, l'	566	722	682	802	243	- 359
Bigues i Riells	569	444	557	336	198	- 467
Caldes de Montbui	2 799	506	1 709	506	893	- 816
Campins	31	54	19	17	8	- 48
Canovelles	1 283	3 050	522	1 857	768	- 947
Cànoves i Samalús	140	262	180	34	16	- 392
Cardedeu	2 063	1 257	911	1 011	496	- 661
Castellcir	50	31	57	29	17	- 42
Castellterçol	437	88	230	46	73	- 199
Figaró-Montmany	113	115	65	67	30	- 83
Fogars de Montclús	73	44	33	19	17	- 41
Franqueses del Vallès, les	1 394	2 437	485	2 307	631	16
Garriga, la	2 304	1 123	686	1 274	590	55
Granera	5	3	15	-	1	- 17
Granollers	10 514	6 013	3 073	8 700	5 392	5 006
Gualba	61	126	87	46	35	- 132
Llagosta, la	1 174	682	2 193	511	1 835	- 529
Lliçà d'Amunt	878	1 153	1 058	837	555	- 819
Lliçà de Vall	686	623	540	2 676	1 967	3 480
Llinars del Vallès	1 171	682	525	658	285	- 264
Martorelles	731	653	461	1 782	1 368	2 036
Mollet del Vallès	5 244	4 925	6 060	2 196	5 150	- 3 639
Montmeló	1 178	1 237	520	1 045	871	159
Montornès del Vallès	2 187	1 544	898	1 542	2 733	1 833
Montseny	89	15	20	35	19	19
Parets del Vallès	1 899	1 894	1 403	2 763	3 023	2 489
Roca del Vallès, la	984	1 393	416	1 042	596	- 171
Sant Antoni de Vilamajor	356	446	314	184	71	- 505
Sant Celoni	3 070	945	798	1 096	949	302
Sant Esteve de Palautordera	205	214	108	75	14	- 233
Sant Feliu de Codines	669	329	481	96	97	- 617
Sant Fost de Campsentelles	474	810	943	801	668	- 284
Sant Pere de Vilamajor	206	228	325	212	50	- 291
Sant Quirze Safaja	50	27	54	13	18	- 50
Santa Eulàlia de Ronçana	493	640	462	272	155	- 675
Santa Maria de Martorelles	41	106	104	27	36	- 147
Santa Maria de Palautordera	1 019	778	364	616	182	- 344
Tagamanent	26	40	24	65	37	38
Vallgorguina	106	113	204	167	88	- 62
Vallromanes	107	126	271	92	32	- 273
Vilalba Sasserra	53	70	12	68	11	- 3
Vilanova del Vallès	254	292	268	370	256	66
Total comarca	**46 140**	**36 367**	**28 413**	**36 367**	**30 798**	**2 385**

Font: Institut d'Estadística de Catalunya.

41.08 Mobilitat obligada. 1996.
Desplaçaments residència-estudi.

	Dins del municipi (a)	A altres municipis de la comarca (b)	Fora de la comarca (c)	Des d'altres municipis de la comarca (d)	Des d'altres comarques (e)	Saldo (f)=(d+e)-(b+c)
Aiguafreda	155	18	227	-	40	**- 205**
Ametlla del Vallès, l'	487	392	262	26	1	**- 627**
Bigues i Riells	367	290	167	6	10	**- 441**
Caldes de Montbui	1 947	92	567	207	407	**- 45**
Campins	15	16	13	1	1	**- 27**
Canovelles	1 523	1 136	267	160	10	**- 1 233**
Cànoves i Samalús	67	164	46	3	-	**- 207**
Cardedeu	1 654	416	434	474	7	**- 369**
Castellcir	20	2	28	8	1	**- 21**
Castellterçol	180	20	164	7	4	**- 173**
Figaró-Montmany	58	54	23	12	-	**- 65**
Fogars de Montclús	-	25	23	-	2	**- 46**
Franqueses del Vallès, les	870	1 222	250	77	13	**- 1 382**
Garriga, la	1 756	100	381	686	155	**360**
Granera	-	1	6	-	-	**- 7**
Granollers	9 039	555	1 731	4 418	208	**2 340**
Gualba	8	71	36	-	-	**- 107**
Llagosta, la	1 735	55	406	76	296	**- 89**
Lliçà d'Amunt	883	449	267	123	14	**- 579**
Lliçà de Vall	428	478	132	62	15	**- 533**
Llinars del Vallès	850	217	220	511	32	**106**
Martorelles	463	455	167	71	17	**- 534**
Mollet del Vallès	7 296	257	1 367	1 351	455	**182**
Montmeló	1 115	408	243	58	4	**- 589**
Montornès del Vallès	1 777	577	229	317	16	**- 473**
Montseny	14	36	7	-	9	**- 34**
Parets del Vallès	1 959	364	413	393	28	**- 356**
Roca del Vallès, la	610	581	235	142	5	**- 669**
Sant Antoni de Vilamajor	200	261	153	38	14	**- 362**
Sant Celoni	2 104	139	429	628	126	**186**
Sant Esteve de Palautordera	160	73	39	76	1	**- 35**
Sant Feliu de Codines	407	155	247	32	29	**- 341**
Sant Fost de Campsentelles	421	488	419	115	7	**- 785**
Sant Pere de Vilamajor	79	131	101	9	-	**- 223**
Sant Quirze Safaja	-	12	41	-	4	**- 49**
Santa Eulàlia de Ronçana	546	140	178	554	47	**283**
Santa Maria de Martorelles	22	81	43	9	20	**- 95**
Santa Maria de Palautordera	477	473	155	27	3	**- 598**
Tagamanent	-	12	4	-	-	**- 16**
Vallgorguina	11	131	78	32	76	**- 101**
Vallromanes	32	92	72	2	1	**- 161**
Vilalba Sasserra	13	47	11	10	-	**- 48**
Vilanova del Vallès	181	144	90	109	142	**17**
Total comarca	**39 929**	**10 830**	**10 371**	**10 830**	**2 220**	**- 8 151**

Font: Institut d'Estadística de Catalunya.

41.09 Estructura familiar. 1996.
Llars. Per tipus de nucli.

	Sense nucli		Amb un nucli				
			parelles				
	amb una persona	amb dues o més	sense fills	amb fills	pare o mare amb fills	Amb dos nuclis o més	**Total**
Aiguafreda	102	8	162	352	64	10	**698**
Ametlla del Vallès, l'	191	21	321	793	125	42	**1 493**
Bigues i Riells	167	22	285	673	83	56	**1 286**
Caldes de Montbui	546	50	951	2 178	309	115	**4 149**
Campins	25	1	30	35	6	1	**98**
Canovelles	414	67	727	2 427	324	94	**4 053**
Cànoves i Samalús	47	6	125	267	16	22	**483**
Cardedeu	435	49	740	1 891	255	93	**3 463**
Castellcir	17	4	18	47	8	4	**98**
Castellterçol	118	13	151	313	65	9	**669**
Figaró-Montmany	54	7	49	114	20	6	**250**
Fogars de Montclús	26	3	21	22	14	15	**101**
Franqueses del Vallès, les	444	24	746	1 922	273	76	**3 485**
Garriga, la	475	56	771	1 765	300	74	**3 441**
Granera	4	1	3	7	5	-	**20**
Granollers	2 322	261	3 577	8 733	1 503	434	**16 830**
Gualba	62	3	50	100	25	9	**249**
Llagosta, la	411	37	715	2 098	276	69	**3 606**
Lliçà d'Amunt	238	25	503	1 336	134	117	**2 353**
Lliçà de Vall	131	17	279	840	99	29	**1 395**
Llinars del Vallès	226	23	403	1 063	156	60	**1 931**
Martorelles	169	25	337	888	137	36	**1 592**
Mollet del Vallès	1 795	185	3 278	7 331	1 088	245	**13 922**
Montmeló	276	33	505	1 361	193	60	**2 428**
Montornès del Vallès	429	69	799	2 120	309	94	**3 820**
Montseny	18	2	15	33	4	9	**81**
Parets del Vallès	479	47	906	2 303	294	76	**4 105**
Roca del Vallès, la	255	25	464	1 163	166	54	**2 127**
Sant Antoni de Vilamajor	139	23	215	446	73	35	**931**
Sant Celoni	533	69	913	2 182	322	134	**4 153**
Sant Esteve de Palautordera	87	11	84	208	30	16	**436**
Sant Feliu de Codines	241	35	335	634	106	36	**1 387**
Sant Fost de Campsentelles	179	23	321	1 039	119	70	**1 751**
Sant Pere de Vilamajor	107	5	156	292	34	42	**636**
Sant Quirze Safaja	23	3	20	39	9	1	**95**
Santa Eulàlia de Ronçana	143	20	295	703	92	44	**1 297**
Santa Maria de Martorelles	27	3	55	101	23	8	**217**
Santa Maria de Palautordera	274	29	406	931	131	48	**1 819**
Tagamanent	10	3	21	26	4	1	**65**
Vallgorguina	72	7	74	169	26	15	**363**
Vallromanes	73	10	102	178	23	6	**392**
Vilalba Sasserra	17	2	21	56	6	5	**107**
Vilanova del Vallès	85	14	144	315	50	32	**640**
Total comarca	**11 886**	**1 341**	**20 093**	**49 494**	**7 299**	**2 402**	**92 515**

Font: Institut d'Estadística de Catalunya.

41.10 Eleccions municipals.
13 de juny de 1999.

	Electors	**Participació**	Vots a partits (%) PSC	CIU	PP	ERC	IC	Altres
Aiguafreda	1 849	**75,93**	20,37	37,95	6,74	11,21	-	23,74
Ametlla del Vallès, l'	4 152	**63,97**	22,31	21,37	3,86	-	-	52,46
Bigues i Riells	4 106	**57,65**	20,03	51,23	10,87	-	17,87	-
Caldes de Montbui	10 765	**61,07**	41,48	32,59	8,04	6,36	8,12	3,40
Campins	232	**62,93**	-	100,00	-	-	-	-
Canovelles	10 747	**53,48**	69,74	9,20	8,72	4,31	3,44	4,58
Cànoves i Samalús	1 476	**75,14**	53,93	19,15	12,86	6,48	-	7,59
Cardedeu	9 354	**62,12**	43,85	20,70	6,31	12,71	7,49	8,94
Castellcir	305	**72,46**	31,63	-	-	-	-	68,37
Castellterçol	1 729	**77,44**	27,62	50,20	5,68	-	-	16,50
Figaró-Montmany	610	**80,00**	46,41	38,40	-	15,19	-	-
Fogars de Montclús	288	**86,11**	-	45,64	-	-	-	54,36
Franqueses del Vallès, les	9 594	**55,61**	36,31	42,32	5,01	9,04	2,40	4,92
Garriga, la	9 051	**61,69**	20,83	45,22	8,53	13,96	7,51	3,95
Granera	:	:	:	:	:	:	:	:
Granollers	42 399	**53,65**	38,08	35,02	9,32	9,24	4,12	4,22
Gualba	661	**80,79**	23,47	24,43	0,19	-	-	51,91
Llagosta, la	9 874	**51,50**	57,48	10,49	10,19	-	11,06	10,78
Lliçà d'Amunt	7 297	**58,76**	11,79	38,24	11,84	24,86	4,59	8,67
Lliçà de Vall	4 022	**61,91**	18,85	60,33	11,05	-	9,77	-
Llinars del Vallès	5 498	**55,20**	36,65	29,54	14,82	18,99	-	-
Martorelles	4 062	**64,97**	18,84	47,54	1,72	-	20,17	11,73
Mollet del Vallès	38 711	**46,11**	56,03	13,69	10,46	3,58	10,94	5,29
Montmeló	6 848	**58,79**	56,08	14,41	10,00	-	12,11	7,40
Montornès del Vallès	9 935	**54,38**	40,02	14,12	10,17	4,16	14,46	17,07
Montseny	264	**89,39**	-	-	-	44,26	-	55,74
Parets del Vallès	11 327	**54,69**	57,54	21,26	9,07	-	9,97	2,18
Roca del Vallès, la	6 009	**64,35**	55,40	15,72	2,72	1,80	5,79	18,57
Sant Antoni de Vilamajor	2 590	**63,28**	13,49	42,28	14,46	-	-	29,77
Sant Celoni	10 605	**62,70**	57,90	17,05	6,58	11,91	6,55	-
Sant Esteve de Palautordera	1 099	**76,43**	-	50,43	-	-	-	49,57
Sant Feliu de Codines	3 514	**63,20**	23,79	42,12	1,73	3,82	5,60	22,95
Sant Fost de Campsentelles	4 927	**60,34**	17,05	16,18	7,28	7,60	3,92	47,97
Sant Pere de Vilamajor	1 922	**64,88**	9,86	48,40	12,57	29,17	-	-
Sant Quirze Safaja	284	**61,97**	-	83,78	16,22	-	-	-
Santa Eulàlia de Ronçana	3 694	**58,72**	15,14	44,43	6,96	33,47	-	-
Santa Maria de Martorelles	585	**77,95**	24,83	37,13	2,05	17,08	16,40	2,51
Santa Maria de Palautordera	5 236	**65,07**	37,52	35,41	13,35	13,72	-	-
Tagamanent	:	:	:	:	:	:	:	:
Vallgorguina	1 044	**73,85**	11,14	34,75	3,58	50,53	-	-
Vallromanes	1 025	**71,22**	10,94	68,04	4,12	16,76	-	0,14
Vilalba Sasserra	371	**79,78**	19,44	34,38	-	-	-	46,18
Vilanova del Vallès	1 820	**68,24**	8,02	44,00	6,08	-	-	41,89
Total comarca	**249 881**	**56,92**	**39,93**	**28,15**	**8,49**	**7,74**	**6,63**	**9,05**

Font: Generalitat de Catalunya. Departament de Governació i Relacions Institucionals.

41.11 Eleccions al Parlament de Catalunya.
17 d'octubre de 1999.

	Electors	**Participació**	Vots a partits (%) PSC	CIU	PP	ERC	IC
Aiguafreda	1 823	**72,30**	20,43	58,53	4,99	11,90	2,61
Ametlla del Vallès, l'	4 167	**64,53**	24,60	50,62	8,16	12,45	2,18
Bigues i Riells	4 207	**58,24**	26,67	51,61	8,11	9,14	2,48
Caldes de Montbui	10 786	**59,30**	34,58	44,20	6,35	9,68	3,15
Campins	237	**71,31**	-	60,36	1,18	13,61	2,96
Canovelles	10 694	**55,45**	55,85	28,47	7,76	3,35	1,89
Cànoves i Samalús	1 492	**64,75**	35,94	41,77	13,33	6,15	1,25
Cardedeu	9 394	**64,87**	33,81	45,71	6,27	9,20	3,14
Castellcir	302	**72,52**	15,17	59,24	4,74	15,17	3,79
Castellterçol	1 711	**75,04**	24,43	53,52	4,35	14,31	1,74
Figaró-Montmany	628	**64,81**	18,97	57,64	5,67	15,02	2,22
Fogars de Montclús	290	**62,41**	9,09	60,80	4,55	20,45	2,84
Franqueses del Vallès, les	9 738	**58,83**	36,16	43,19	6,01	7,05	2,34
Garriga, la	9 048	**64,52**	25,74	50,37	6,74	12,78	2,80
Granera	56	**76,79**	20,93	67,44	4,65	6,98	-
Granollers	42 299	**61,09**	38,82	41,57	7,74	7,45	2,12
Gualba	672	**69,05**	19,09	58,13	3,04	17,14	1,95
Llagosta, la	9 924	**54,55**	58,20	23,58	8,45	2,54	3,16
Lliçà d'Amunt	7 393	**54,89**	36,94	38,31	9,81	8,87	3,01
Lliçà de Vall	4 074	**59,89**	36,60	42,49	9,26	6,13	2,88
Llinars del Vallès	5 555	**57,95**	34,97	44,74	7,76	8,33	2,10
Martorelles	4 055	**58,69**	38,02	43,95	6,05	6,01	3,47
Mollet del Vallès	38 816	**52,58**	48,97	30,47	8,10	4,84	3,32
Montmeló	6 869	**60,07**	49,80	27,06	10,57	3,63	5,05
Montornès del Vallès	9 975	**53,47**	46,94	29,81	9,43	3,21	4,76
Montseny	256	**76,56**	8,76	58,25	0,52	18,04	0,52
Parets del Vallès	11 474	**56,20**	42,50	36,75	8,42	6,48	3,97
Roca del Vallès, la	6 018	**59,67**	33,93	45,86	6,96	7,86	3,21
Sant Antoni de Vilamajor	2 651	**63,26**	20,75	56,03	7,36	11,46	2,65
Sant Celoni	10 572	**64,67**	33,50	48,29	5,42	9,48	1,76
Sant Esteve de Palautordera	1 112	**72,48**	14,70	58,42	4,15	17,84	2,76
Sant Feliu de Codines	3 534	**62,65**	22,13	56,15	5,67	11,98	2,06
Sant Fost de Campsentelles	4 945	**59,31**	32,60	44,34	10,12	6,30	2,69
Sant Pere de Vilamajor	1 975	**62,08**	24,05	48,43	8,51	12,40	3,06
Sant Quirze Safaja	294	**65,31**	18,18	52,41	10,16	13,90	4,81
Santa Eulàlia de Ronçana	3 677	**58,74**	29,17	49,37	6,26	11,83	1,64
Santa Maria de Martorelles	584	**68,32**	29,11	47,34	2,28	11,65	6,08
Santa Maria de Palautordera	5 170	**65,49**	31,21	48,39	7,19	10,05	1,52
Tagamanent	168	**71,43**	22,69	53,78	7,56	11,76	2,52
Vallgorguina	1 059	**63,64**	18,22	55,57	8,13	15,21	1,51
Vallromanes	1 059	**67,89**	22,74	54,10	10,31	9,18	2,40
Vilalba Sasserra	373	**65,95**	19,26	56,97	10,25	10,66	0,41
Vilanova del Vallès	1 827	**62,45**	24,13	52,44	6,74	12,69	1,77
Total comarca	**250 953**	**59,12**	**38,25**	**40,87**	**7,60**	**7,66**	**2,78**

Font: Generalitat de Catalunya. Departament de Governació i Relacions Institucionals.

41.12 Atur registrat. 1998 i 1999.
Març.

	1998	1999	Variació absoluta	Variació relativa
Aiguafreda	60	49	**- 11**	- 18,33
Ametlla del Vallès, l'	112	91	**- 21**	- 18,75
Bigues i Riells	154	133	**- 21**	- 13,64
Caldes de Montbui	409	393	**- 16**	- 3,91
Campins	10	6	**- 4**	- 40,00
Canovelles	581	420	**- 161**	- 27,71
Cànoves i Samalús	54	52	**- 2**	- 3,70
Cardedeu	354	311	**- 43**	- 12,15
Castellcir	7	7	-	-
Castellterçol	72	65	**- 7**	- 9,72
Figaró-Montmany	19	18	**- 1**	- 5,26
Fogars de Montclús	4	6	**2**	50,00
Franqueses del Vallès, les	453	341	**- 112**	- 24,72
Garriga, la	320	225	**- 95**	- 29,69
Granera	-	-	-	-
Granollers	1 996	1 564	**- 432**	- 21,64
Gualba	17	17	-	-
Llagosta, la	510	359	**- 151**	- 29,61
Lliçà d'Amunt	315	251	**- 64**	- 20,32
Lliçà de Vall	150	126	**- 24**	- 16,00
Llinars del Vallès	246	219	**- 27**	- 10,98
Martorelles	167	142	**- 25**	- 14,97
Mollet del Vallès	1 947	1 517	**- 430**	- 22,09
Montmeló	357	294	**- 63**	- 17,65
Montornès del Vallès	416	421	**5**	1,20
Montseny	3	3	-	-
Parets del Vallès	522	428	**- 94**	- 18,01
Roca del Vallès, la	270	185	**- 85**	- 31,48
Sant Antoni de Vilamajor	120	100	**- 20**	- 16,67
Sant Celoni	404	354	**- 50**	- 12,38
Sant Esteve de Palautordera	32	30	**- 2**	- 6,25
Sant Feliu de Codines	146	110	**- 36**	- 24,66
Sant Fost de Campsentelles	190	162	**- 28**	- 14,74
Sant Pere de Vilamajor	57	70	**13**	22,81
Sant Quirze Safaja	5	2	**- 3**	- 60,00
Santa Eulàlia de Ronçana	118	107	**- 11**	- 9,32
Santa Maria de Martorelles	19	19	-	-
Santa Maria de Palautordera	233	204	**- 29**	- 12,45
Tagamanent	6	8	**2**	33,33
Vallgorguina	15	20	**5**	33,33
Vallromanes	26	21	**- 5**	- 19,23
Vilalba Sasserra	13	10	**- 3**	- 23,08
Vilanova del Vallès	52	44	**- 8**	- 15,38
Total comarca	**10 961**	**8 904**	**- 2 057**	**- 18,77**

Font: Generalitat de Catalunya. Departament de Treball.

41.13 Parc d'automòbils. 1998.

	Turismes	Motocicletes	Camions i furgonetes	Tractors industrials	Autobusos i altres	Total
Aiguafreda	974	120	274	-	17	**1 385**
Ametlla del Vallès, l'	2 603	446	611	26	100	**3 786**
Bigues i Riells	2 514	358	731	23	64	**3 690**
Caldes de Montbui	5 721	627	1 495	25	266	**8 134**
Campins	132	28	40	-	3	**203**
Canovelles	5 642	460	1 244	23	120	**7 489**
Cànoves i Samalús	856	120	250	10	27	**1 263**
Cardedeu	4 835	652	1 191	13	96	**6 787**
Castellcir	171	25	86	-	7	**289**
Castellterçol	855	114	297	1	28	**1 295**
Figaró-Montmany	337	51	121	2	8	**519**
Fogars de Montclús	161	41	64	-	1	**267**
Franqueses del Vallès, les	5 296	480	1 459	37	131	**7 403**
Garriga, la	6 678	626	1 436	43	168	**8 951**
Granera	28	8	9	-	1	**46**
Granollers	25 294	1 990	5 758	159	532	**33 733**
Gualba	392	50	124	5	1	**572**
Llagosta, la	4 562	203	931	23	82	**5 801**
Lliçà d'Amunt	4 663	637	1 246	25	123	**6 694**
Lliçà de Vall	3 063	320	1 114	49	129	**4 675**
Llinars del Vallès	2 956	412	740	31	89	**4 228**
Martorelles	2 440	359	540	21	117	**3 477**
Mollet del Vallès	18 517	1 404	3 244	98	363	**23 626**
Montmeló	3 244	236	649	31	104	**4 264**
Montornès del Vallès	5 081	517	1 035	133	219	**6 985**
Montseny	118	29	106	3	27	**283**
Parets del Vallès	6 814	615	1 580	123	343	**9 475**
Roca del Vallès, la	3 480	382	924	28	99	**4 913**
Sant Antoni de Vilamajor	1 451	267	422	8	35	**2 183**
Sant Celoni	5 120	610	1 420	53	167	**7 370**
Sant Esteve de Palautordera	632	144	198	-	17	**991**
Sant Feliu de Codines	1 870	289	501	4	42	**2 706**
Sant Fost de Campsentelles	3 227	420	831	21	84	**4 583**
Sant Pere de Vilamajor	1 134	227	305	10	38	**1 714**
Sant Quirze Safaja	140	48	62	2	9	**261**
Santa Eulàlia de Ronçana	2 431	352	640	24	80	**3 527**
Santa Maria de Martorelles	283	60	66	5	8	**422**
Santa Maria de Palautordera	2 579	381	660	12	51	**3 683**
Tagamanent	130	18	105	1	23	**277**
Vallgorguina	654	158	179	11	18	**1 020**
Vallromanes	646	136	174	3	16	**975**
Vilalba Sasserra	210	38	95	2	3	**348**
Vilanova del Vallès	1 053	169	371	7	92	**1 692**
Total comarca	**138 987**	**14 627**	**33 328**	**1 095**	**3 948**	**191 985**

Font: Generalitat de Catalunya. Departament de Política Territorial i Obres Públiques.

41.14 Localització de l'activitat econòmica. 1997.
Establiments i professionals. Per sectors.

	Indústria	Construcció	Comerç al detall	Serveis[1]	Professionals i artistes	Total
Aiguafreda	25	43	37	68	30	**203**
Ametlla del Vallès, l'	56	150	74	191	101	**572**
Bigues i Riells	76	138	59	153	51	**477**
Caldes de Montbui	183	163	218	458	146	**1 168**
Campins	3	2	3	15	9	**32**
Canovelles	226	167	257	382	48	**1 080**
Cànoves i Samalús	9	45	8	56	14	**132**
Cardedeu	155	183	219	373	135	**1 065**
Castellcir	7	14	4	13	4	**42**
Castellterçol	23	56	46	72	32	**229**
Figaró-Montmany	12	24	14	17	10	**77**
Fogars de Montclús	3	10	1	23	1	**38**
Franqueses del Vallès, les	264	247	158	415	60	**1 144**
Garriga, la	183	134	228	430	142	**1 117**
Granera	-	-	-	1	1	**2**
Granollers	561	490	1 230	2 285	751	**5 317**
Gualba	22	23	16	39	4	**104**
Llagosta, la	163	88	235	377	62	**925**
Lliçà d'Amunt	118	201	105	249	63	**736**
Lliçà de Vall	307	85	65	281	42	**780**
Llinars del Vallès	76	137	114	210	71	**608**
Martorelles	91	79	55	138	30	**393**
Mollet del Vallès	309	357	835	1 277	305	**3 083**
Montmeló	100	97	145	271	44	**657**
Montornès del Vallès	107	122	201	350	60	**840**
Montseny	8	9	5	18	6	**46**
Parets del Vallès	238	156	226	544	86	**1 250**
Roca del Vallès, la	133	139	92	258	58	**680**
Sant Antoni de Vilamajor	22	86	43	104	36	**291**
Sant Celoni	159	215	359	451	126	**1 310**
Sant Esteve de Palautordera	12	32	30	37	32	**143**
Sant Feliu de Codines	52	54	79	143	58	**386**
Sant Fost de Campsentelles	127	104	53	190	53	**527**
Sant Pere de Vilamajor	22	78	14	49	34	**197**
Sant Quirze Safaja	1	10	4	15	9	**39**
Santa Eulàlia de Ronçana	52	119	43	137	49	**400**
Santa Maria de Martorelles	13	10	11	23	7	**64**
Santa Maria de Palautordera	60	142	85	168	59	**514**
Tagamanent	8	6	2	6	1	**23**
Vallgorguina	13	32	16	36	21	**118**
Vallromanes	11	22	11	51	22	**117**
Vilalba Sasserra	6	8	9	21	4	**48**
Vilanova del Vallès	38	58	23	87	21	**227**
Total comarca	**4 054**	**4 335**	**5 432**	**10 482**	**2 898**	**27 201**

Font: Institut d'Estadística de Catalunya.
(1) Llevat del comerç al detall.

41.15 Localització de l'activitat econòmica. 1997.
Empreses. Per règim jurídic.

	Persona física	Societat anònima	Societat limitada	Comunitat de béns	Societat cooperativa	Altres	**Total**
Aiguafreda	96	11	26	4	1	5	**143**
Ametlla del Vallès, l'	221	28	124	2	4	28	**407**
Bigues i Riells	273	12	85	2	3	24	**399**
Caldes de Montbui	563	79	243	15	4	52	**956**
Campins	10	-	9	-	-	2	**21**
Canovelles	522	62	211	4	9	54	**862**
Cànoves i Samalús	97	1	10	-	1	7	**116**
Cardedeu	486	61	197	2	9	63	**818**
Castellcir	25	-	5	-	-	3	**33**
Castellterçol	140	2	27	-	-	11	**180**
Figaró-Montmany	47	3	9	-	-	7	**66**
Fogars de Montclús	14	1	3	-	-	4	**22**
Franqueses del Vallès, les	490	99	213	1	12	71	**886**
Garriga, la	489	69	206	8	5	63	**840**
Granera	2	-	-	-	-	-	**2**
Granollers	1 865	398	1 008	32	60	304	**3 667**
Gualba	36	5	10	1	-	4	**56**
Llagosta, la	431	75	114	3	11	47	**681**
Lliçà d'Amunt	519	29	96	2	5	34	**685**
Lliçà de Vall	254	144	218	1	4	35	**656**
Llinars del Vallès	296	24	91	-	3	41	**455**
Martorelles	185	45	62	2	2	21	**317**
Mollet del Vallès	1 452	156	417	3	48	159	**2 235**
Montmeló	279	42	83	-	6	30	**440**
Montornès del Vallès	447	55	119	2	5	47	**675**
Montseny	20	2	6	-	-	4	**32**
Parets del Vallès	607	124	192	5	8	58	**994**
Roca del Vallès, la	363	40	114	3	4	40	**564**
Sant Antoni de Vilamajor	167	6	30	1	3	17	**224**
Sant Celoni	555	60	206	3	7	102	**933**
Sant Esteve de Palautordera	80	2	11	2	1	7	**103**
Sant Feliu de Codines	204	6	76	6	1	18	**311**
Sant Fost de Campsentelles	373	31	92	1	2	25	**524**
Sant Pere de Vilamajor	112	6	25	1	2	12	**158**
Sant Quirze Safaja	13	-	7	-	-	-	**20**
Santa Eulàlia de Ronçana	251	12	45	2	5	15	**330**
Santa Maria de Martorelles	43	-	3	-	3	2	**51**
Santa Maria de Palautordera	257	24	63	5	1	29	**379**
Tagamanent	11	2	4	-	-	-	**17**
Vallgorguina	63	4	13	1	2	9	**92**
Vallromanes	54	6	25	-	1	7	**93**
Vilalba Sasserra	25	2	9	-	-	5	**41**
Vilanova del Vallès	106	11	42	6	3	8	**176**
Total comarca	**12 543**	**1 739**	**4 549**	**120**	**235**	**1 474**	**20 660**

Font: Institut d'Estadística de Catalunya.

Fonts estadístiques

Taula 01:	Institut Cartogràfic de Catalunya Institut d'Estadística de Catalunya - Padró municipal d'habitants 1998
Taula 02:	Institut d'Estadística de Catalunya - Padró municipal d'habitants 1975 - Padró municipal d'habitants 1986 - Padró municipal d'habitants 1996 - Padró municipal d'habitants 1998 - Cens de població 1981 - Cens de població 1991
Taula 03:	Institut d'Estadística de Catalunya - Moviment natural de la població 1997
Taula 04:	Institut d'Estadística de Catalunya - Moviments migratoris interns 1997
Taula 05, 06, 07, 08, 09	Institut d'Estadística de Catalunya - Estadística de població 1996
Taula 10, 11:	Generalitat de Catalunya. Departament de Governació i Relacions Institucionals
Taula 12:	Generalitat de Catalunya. Departament de Treball
Taula 13:	Generalitat de Catalunya. Departament de Política Territorial i Obres Públiques
Taula 14, 15:	Institut d'Estadística de Catalunya

Índex alfabètic de taules publicades en edicions anteriors

Atur registrat. Març.	1994 i 1995 (ECM-94/95) 1995 i 1996 (ECM-96) 1996 i 1997 (ECM-97) 1997 i 1998 (ECM-98)
Cens d'habitatges.	1991 (ECM-91)
Centres d'ensenyament. Per nivells.	1995 (ECM-97)
Coneixement del català. Per nivells de coneixement	1991 (ECM-92) 1996 (ECM-98)
Consum d'energia per sectors.	1989 (ECM-91)
Eleccions al Congrés de Diputats.	1993 (ECM-93) 1996 (ECM-96)
Eleccions al Parlament de Catalunya.	1992 (ECM-93) 1995 (ECM-96)
Eleccions municipals.	1995 (ECM-96)
Estructura familiar. Llars per tipus de nucli.	1991 (ECM-94/95)
Evolució de la població de dret.	1975-1991 (ECM-91, ECM-92, ECM-93) 1975-1994 (ECM-94/95) 1975-1995 (ECM-96) 1975-1996 (ECM-97, ECM-98)
Explotacions agràries.	1989 (ECM-91)
Impost sobre els béns immobles urbans.	1991 (ECM-93) 1992 (ECM-94/95) 1994 (ECM-96) 1995 (ECM-97) 1996 (ECM-98)
Impost sobre la renda de les persones físiques.	1989 (ECM-91) 1990 (ECM-92) 1991 (ECM-93) 1992 (ECM-94/95) 1993 (ECM-96) 1994 (ECM-97) 1996 (ECM-98)
Indicadors d'activitat: habitatges acabats.	1990 (ECM-91) 1993 (ECM-93) 1996 (ECM-97)

Indicadors d'activitat: línies telefòniques.	1990 (ECM-91) 1993 (ECM-93) 1996 (ECM-97)
Indicadors d'activitat: oficines bancàries.	1990 (ECM-91) 1993 (ECM-93) 1996 (ECM-97)
Localització de l'activitat econòmica. Establiments i professionals. Per sectors.	1995 (ECM-96) 1996 (ECM-97, ECM-98)
Localització de l'activitat econòmica. Establiments. Per règim jurídic.	1995 (ECM-96) 1996 (ECM-97)
Localització de l'ocupació. Població ocupada per professions.	1991 (ECM-96)
Localització de l'ocupació. Població ocupada per sectors.	1991 (ECM-96)
Locals-establiment. Per activitat principal.	1990 (ECM-94/95)
Locals-establiment. Persones ocupades.	1990 (ECM-94/95)
Llicències fiscals per sectors.	1989 (ECM-91)
Mobilitat obligada. Desplaçaments residència-estudi.	1991 (ECM-94/95)
Mobilitat obligada. Desplaçaments residència-treball.	1991 (ECM-94/95)
Moviment natural de la població.	1990 (ECM-91) 1991 (ECM-92) 1992 (ECM-93) 1993 (ECM-94/95) 1994 (ECM-96) 1995 (ECM-97) 1996 (ECM-98)
Moviments migratoris interns.	1990 (ECM-91) 1992 (ECM-93) 1993 (ECM-94/95) 1994 (ECM-96) 1995 (ECM-97)
Parc d'automòbils.	1992 (ECM-93) 1994 (ECM-94/95) 1995 (ECM-96) 1996 (ECM-97) 1997 (ECM-98)
Població. Per lloc de naixement.	1991 (ECM-93) 1996 (ECM-98)
Població. Per nivell d'instrucció.	1991 (ECM-93)

Població. Per sexes i grups d'edat.	1986 (ECM-91) 1991 (ECM-92) 1996 (ECM-97)
Població activa. Per sexes.	1991 (ECM-92) 1996 (ECM-98)
Població inactiva. Per sexes.	1991 (ECM-92) 1996 (ECM-98)
Població ocupada. Per sectors.	1986 (ECM-91) 1991 (ECM-92) 1996 (ECM-98)
Població ocupada. Per sexes i professió.	1991 (ECM-93)
Superfície agrària.	1989 (ECM-91)
Territori i població.	1991 (ECM-91, ECM-92, ECM-93, ECM-94/95, ECM-96) 1996 (ECM-97, ECM-98)