



Monografies comarcals

Cens agrari 1989
Baix Penedès



Generalitat de Catalunya
Institut d'Estadística
de Catalunya



Monografies comarcals

Cens agrari 1989
Baix Penedès

Aquest cens s'ha realitzat en col.laboració amb el
Departament d'Agricultura, Ramaderia i Pesca de
la Generalitat de Catalunya

© Generalitat de Catalunya
Institut d'Estadística de Catalunya
Barcelona, novembre de 1993
Dipòsit Legal: B- 38809-1993

Presentació

El cens agrari de 1989 és una operació estadística periòdica i de caràcter exhaustiu per a la recollida, elaboració i publicació d'informació que permeti conèixer l'estructura del sector. El cens agrari s'ha realitzat mitjançant un conveni de col.laboració amb l'Institut Nacional de Estadística. Aquest cens ha estat la primera operació estadística censal assumida i executada directament per la Generalitat de Catalunya. En la recollida de les dades censals hi ha intervingut exclusivament personal propi o contractat directament per la Generalitat de Catalunya.

El cens agrari de 1989 s'ha dut a terme per l'Institut d'Estadística de Catalunya amb la col.laboració del Departament d'Agricultura, Ramaderia i Pesca. El cens agrari s'ha fet mitjançant una organització específica del treball diferent a la de la resta de l'Estat, aquesta organització s'ha basat en les oficines municipals del Cens agrari coordinades comarcalsment. En aquest sentit cal destacar el suport facilitat pels serveis territorials i les oficines comarcals del Departament d'Agricultura, Ramaderia i Pesca.

El cens agrari va ser realitzat a partir del mes d'octubre de 1989, en relació amb les dades de l'any agrícola 1988-1989. Els continguts d'aquest cens són els mateixos que els recollits per a tot l'Estat, però a Catalunya s'hi han incorporat, a més, preguntes d'interès específic per al coneixement del sector agrari català. També cal indicar que aquest cens s'ha desplegat d'acord amb la normativa comuna a tots els països de la Comunitat Europea, a fi de disposar d'informació comparable amb les estructures agràries comunitàries.

Les estadístiques del cens agrari permeten disposar d'informació acurada del sector per a la presa de decisions en matèria de política agrària. És especialment important disposar ara d'aquestes xifres, que permeten conèixer l'estructura de les explotacions agràries de Catalunya, per dues raons diferents: d'una banda es tracta de dades comparables amb les de la resta de l'Estat i amb les d'altres països de la Comunitat Europea i de l'altra proporcionen informació detallada de les comarques catalanes.

L'Institut d'Estadística de Catalunya ha publicat ja els quatre volums en els que es recopilen sistemàticament les dades del cens. La sèrie de publicacions es completa ara amb la corresponent a les monografies comarcals, una per a cadascuna de les quaranta-una comarques de Catalunya. Aquestes monografies recopilen per als municipis de cada comarca les dades bàsiques del cens pel que fa a aprofitament de la terra, ramaderia, maquinària, mà d'obra, marge brut i orientació tècnico-econòmica, així com l'estructura del sector agrari a la comarca. L'Institut té tota aquesta informació estadística en suport magnètic a disposició de les persones interessades en l'estudi del sector agrari.

Finalment he de destacar la col.laboració del personal del Departament d'Agricultura, Ramaderia i Pesca. També he de manifestar la meua gratitud als ajuntaments i consells comarcals pel seu suport personal i material. Per acabar, vull donar les gràcies als agricultors i ramaders que amb la seva resposta han donat la informació bàsica per a la realització del cens.

Barcelona, setembre de 1993

Jordi Oliveras i Prats
Director de l'Institut d'Estadística de Catalunya



Índex

Presentació	5
Índex	7
Notes	11
Conceptes i definicions	15
Classificació de les orientacions tècnico-econòmiques	25
Localització i dades bàsiques de la comarca	29
Gràfics i mapes	
Gràfic 1. Distribució general de la superfície	37
Gràfic 2. Distribució general de les unitats ramaderes (UR)	37
Gràfic 3. Distribució general de les unitats de treball any (UTA)	38
Gràfic 4. Distribució de les explotacions segons el seu marge brut (UDE)	38
Gràfic 5. Distribució de les explotacions segons la seva orientació tècnico-econòmica	39
Mapa guia dels municipis.....	40
Mapa 1. Superfície censada	41
Mapa 2. Distribució municipal de les terres llaurades	42
Mapa 3. Distribució municipal de les terres llaurades de regadiu	43
Mapa 4. Distribució municipal de les pastures permanents	44
Mapa 5. Distribució municipal de la superfície forestal	45
Mapa 6. Distribució municipal de les unitats ramaderes (UR)	46

Mapa 7. Distribució municipal de les unitats de treball any (UTA)	47
Mapa 8. Distribució municipal del marge brut (UDE)	48

Taules

1. Aprofitament de la terra	49
1.01. Nombre d'explotacions i superfície censada	51
1.02. Parcel·lació	52
1.03. Distribució de la superfície agrícola utilitzada (SAU)	54
1.04. Dimensió de les explotacions segons la superfície total	55
1.05. Dimensió de les explotacions segons la superfície agrícola utilitzada (SAU)	56
1.06. Distribució de la superfície total segons el règim de tinença	57
1.07. Distribució de la superfície agrícola utilitzada (SAU) segons el règim de tinença	57
1.08. Personalitat jurídica del titular de l'explotació	58
1.09. Superfície regable	59
1.10. Aprofitament de la superfície agrícola utilitzada (SAU)	60
1.11. Conreus herbacis: cereals per a gra	62
1.12. Conreus herbacis: lleguminoses per a gra, patates i conreus industrials	62
1.13. Conreus herbacis: conreus farratgers	63
1.14. Conreus herbacis: hortalisses	63
1.15. Conreus herbacis: flors i plantes ornamentals, llavors i plàntules destinades a la venda, altres conreus, guarets i hortes familiars	64
1.16. Conreus llenyosos: fruiters originaris de clima temperat	64
1.17. Conreus llenyosos: fruiters de fruits secs	65
1.18. Conreus llenyosos: olivera, vinya i altres conreus	65
1.19. Distribució de les altres terres que no són superfície agrícola utilitzada (SAU)	66
1.20. Espècies arbòries forestals	67
2. Ramaderia	69
2.01. Distribució general per espècies en unitats ramaderes (UR)	71
2.02. Bovins	72
2.03. Ovins	73

2.04. Cabrum	73
2.05. Porcins	74
2.06. Aviram	75
2.07. Equins, conilles mares i ruscs	76
3. Maquinària	77
3.01. Maquinària propietat exclusiva de l'explotació	79
4. Mà d'obra	81
4.01. Distribució de les unitats de treball any (UTA) segons els tipus de mà d'obra	83
4.02. Mà d'obra familiar: titulars persona física i caps d'explotació, segons edat i sexe	84
4.03. Mà d'obra familiar: cònjuges i caps d'explotació, segons edat i sexe	86
4.04. Mà d'obra familiar: altres familiars i caps d'explotació, segons edat i sexe	88
4.05. Mà d'obra familiar: dedicació a l'explotació	90
5. Marge brut i orientació tècnico-econòmica	91
5.01. Classificació de les explotacions segons el seu marge brut (UDE)	93
5.02. Marge brut (UDE) de les explotacions segons l'orientació tècnico-econòmica (OTE)	94
6. Estructura del sector agrari a la comarca	95
6.01. Principals classificacions: nombre d'explotacions i superfície censada	97
6.02. Classificació segons el marge brut (UDE) i la OTE: nombre d'explotacions	99
6.03. Classificació segons marge brut (UDE) i la OTE: superfície agrícola utilitzada (SAU)	102
6.04. Classificació segons marge brut (UDE) i la OTE: marge brut (UDE)	105
6.05 Característiques principals de les explotacions segons el marge brut (UDE):	
total d'explotacions	108



Notes

El cens agrari és una operació estadística periòdica i de caràcter exhaustiu, per a la recollida, elaboració i publicació d'informació que permeti el coneixement de l'estructura del sector agrari amb referència a un moment determinat i prenent com a base de la informació l'explotació agrària.

El cens agrari de 1989 ha estat realitzat per l'Institut d'Estadística de Catalunya amb la col.laboració del Departament d'Agricultura Ramaderia i Pesca de la Generalitat de Catalunya.

1. Objectius.

El cens agrari de 1989 té els següents objectius bàsics:

Obtenir informació sobre l'estructura agrària per tal de poder estudiar la situació actual i l'evolució respecte de censos anteriors, en especial l'últim realitzat l'any 1982.

Complir la normativa legal fixada per la Comunitat Econòmica Europea (CEE) i atendre altres requeriments internacionals d'informació estadística del sector agrari.

Establir un marc o directori que serveixi per a la realització de dissenys mostrals d'enquestes agràries sectorials.

El període decennal d'elaboració del cens, establert com a norma general en la llei de censos del 1957, ha estat modificat en el cens agrari de 1989 per imperatiu legal de la CEE la qual estableix en el Reglament núm. 571/88, l'obligació de tots els seus membres d'efectuar-lo entre l'1 de desembre del 1988 i l'1 de març del 1991.

2. Àmbits de referència.

Àmbit geogràfic: inclou el conjunt de tots els municipis de Catalunya.

Àmbit temporal: la informació censal es refereix a l'any agrícola 1988-1989 que recull la campanya compresa entre l'1 d'octubre del 1988 i el 30 de setembre del 1989, llevat d'algunes característiques com les referents a ramaderia i a maquinària de propietat exclusiva de l'explotació, per a les quals la data de referència és el dia de l'entrevista.

Àmbit poblacional: el cens comprèn totes les explotacions agràries existents a Catalunya a 30 de setembre de 1989, sigui quina sigui la persona física o jurídica que actuï com a titular i la destinació donada a la producció agrària.

Període de recollida de dades: l'operació de camp va ésser realitzada, bàsicament, durant el darrer trimestre del 1989.

3. Notes explicatives.

Explotacions.

El nombre d'explotacions és expressat per l'epígraf "**nombre**".

Quan el total d'una taula se subdivideix en diferents categories, la suma del nombre d'explotacions pot ser igual o més gran al total, ja que una mateixa explotació pot aparèixer en més d'una columna.

Superfície.

Quan el total d'una taula se subdivideix en diferents categories, la suma de les superfícies haurà de coincidir amb el total. Es donen petites diferències en sumar per files o per columnes les superfícies d'una taula; això és degut a l'arrodoniment de les àrees en passar-les a hectàrees, efectuat després de l'agregació de les dades individuals que es van recollir en el qüestionari expressades en hectàrees i àrees.

Hi ha algun cas on el zero expressa una superfície superior a 0 i inferior a 0,5 hectàrees.

Unitats ramaderes (UR), unitats de treball any (UTA) i unitats de dimensió europea (UDE).

Es donen petites diferències en sumar per files o per columnes les unitats de les taules corresponents; això és degut a l'arrodoniment de les xifres decimals.

Aviram.

Quan el nombre d'animals s'expressa en milers, poden donar-se diferències en sumar les diferents categories en què se subdivideix una taula; això és a causa de l'arrodoniment en passar les unitats a milers.

Hi ha algun cas on el zero expressa una quantitat d'animals inferior a 500.

Orientacions tècnico-econòmiques (OTE).

L'objectiu d'aquesta tipologia és el d'agrupar les explotacions agràries en classes disjunctes, relativament homogènies, basant-se en la proporció relativa del marge brut total (MBT) que aporta cada cultiu i cada espècie de ramat. Cada explotació agrària queda així classificada dins d'una orientació.

En la definició de les OTE ramaderes amb animals herbívors, hi intervenen els marges bruts referents a les terres per a pastures permanents que, tot i formant part de les terres que es comptabilitzen dins la SAU, no intervenen, en canvi, en la definició de les OTE pròpiament agrícoles.

Això comporta que aquelles explotacions que tenen predomini d'aquests tipus de terres, tot i que poden no posseir ramaderia, apareguin dins el còmput d'explotacions amb orientació ramadera, principalment dins del grup d'OTE 44 i també en els 71, 81 i 82 (vegeu: Classificació de les orientacions tècnico-econòmiques).

A l'hora de comparar les dades d'aquesta publicació amb les d'anteriors censos (sobretot el de 1982), cal tenir present algunes diferències conceptuals i de disseny del qüestionari entre els dos censos, que en limiten la comparació i que es poden resumir bàsicament en els següents apartats:

Pastures.

1982. Els erms i matolls que havien proporcionat algun aprofitament ramader no es consideraven com a superfícies utilitzades per a pastures, així doncs no es comptabilitzaven com a superfície agrícola utilitzada (SAU).

1989. Qualsevol tipus de pastura queda inclòs dins de la SAU, fins i tot les superfícies d'erm i matoll sobre les quals s'ha realitzat el més petit aprofitament ramader.

Regatge.

1982. Es classificava la superfície regable de les explotacions atès el mètode de regatge, la procedència i la suficiència de les aigües.

1989. Es classifica la superfície regada atenent els mateixos criteris i es recull la superfície no regada a part.

Hortes familiars.

1982. No es diferenciaven en un quadre específic del qüestionari.

1989. Les hortes familiars s'inclouen en el quadre VII dins l'apartat d'herbacis corresponent a terres llaurades. En el quadre VIII de conreus herbacis, no s'hi inclouen. Es recullen en el quadre IX, específic per a les hortes familiars.

Patates.

1982. Les patates conreuades en conreu hortícola s'inclouïen dins l'apartat "hortalisses en conreu hortícola".

1989. Inclou en un sol epígraf tant les patates conreuades en terreny de conreu com les que ho són en conreu hortícola.

Conreus associats.

1982. Els conreus associats i els no associats es recollien en quadres diferents del qüestionari. En el quadre de conreus associats, s'hi agrupaven els conreus per grans grups sense especificar la proporció que en corresponia a cadascun, de manera que no es podien diferenciar les superfícies. D'altra banda, l'associació d'herbacis amb espècies arbòries forestals s'inclouïa en el quadre corresponent a terres llaurades.

1989. S'estima la superfície que correspon a cadascun dels conreus que formen l'associació i s'inclou en l'apartat de conreus herbacis o llenyosos que correspongui. Tanmateix hi ha un quadre específic de grans grups per als diferents tipus d'associació.

Conreus llenyosos en plantació regular.

1982. Eren enumerats successivament sense fer-ne subgrups en un apartat general per a altres.

1989. Són agrupats segons el seu origen climàtic i per a cada un dels grups hi ha l'apartat "altres".

Conreus llenyosos en disseminat.

1982. Es recollien a banda en nombre d'arbres i no en hectàrees.

1989. Es consideren i es tracten d'igual manera que els conreus associats.

Cap d'explotació.

1982. No hi apareixia aquest concepte.

1989. La figura del cap d'explotació pot recaure en el propi titular (empresari el 1982), en un altre membre de la família o en una persona assalariada fixa. D'aquest es recull la seva formació agrària que, en el cas de coincidir amb el titular, seria comparable amb els estudis realitzats per l'empresari del cens del 82.

Assalariats fixos.

1982. Es recollien en dos grups, segons que la seva dedicació fos a temps complet o a temps parcial.

1989. Es recullen subdividits en cinc grups segons el nombre de jornades completes treballades a l'explotació i, a banda, es recullen les dades del cap d'explotació quan aquest és assalariat fix, especificant-ne la dedicació.

Unitats de treball any (UTA).

1982. Per al treball assalariat una unitat de treball any (UTA) equivalia a 275 jornades completes. Per al treball no assalariat una UTA equivalia a 300 o més jornades completes.

1989. Tant per al treball assalariat com per al no assalariat, una UTA equival a 275 o més jornades completes.

Marge brut total (MBT).

1982. La unitat emprada en les taules de marges bruts era la pesseta. Al mateix temps, les superfícies d'espècies arbòries forestals que fossin comercials, contribuïen al marge brut total de les explotacions.

1989. La mesura d'aquesta variable s'expressa en unitats de dimensió europea (UDE). Només es tenen en compte, per al càlcul del marge brut d'una explotació, les seves característiques ramaderes i les superfícies que constitueixen la SAU, i no es considera la superfície de cap tipus d'espècie arbòria forestal.

Orientació tècnico-econòmica (OTE).

Les tipologies de les OTE en els dos censos són molts semblants, tant en la seva estructura general com en la determinació de les explotacions que han de pertànyer a cada classe. Hi ha però lleugeres variacions en la denominació i el codi de les classes, i també, per a algunes de les classes, matisacions en les relacions lògico-aritmètiques que les defineixen.

Tot i així, la diferència més important surt, igual que amb el marge brut total, del diferent tracte que es dona a les explotacions que tenen alguna superfície forestal comercial, perquè aquesta no contribueix en el marge brut del cens del 89 i per tant modifica, per a aquestes explotacions, la proporció relativa dels diferents marges bruts de conreus i ramats respecte del marge brut total, proporció que constitueix la base de la classificació segons les orientacions tècnico-econòmiques (OTE).

4. Comarcalització i modificacions de termes municipals.

Cal esmentar que s'ha utilitzat la divisió comarcal vigent en la data de referència del cens agrari (1 d'octubre de 1989) i que correspon a les 41 comarques publicades en el *Diari oficial de la Generalitat* de 16 de maig de 1988, amb un total de 940 municipis. A l'efecte de poder comparar dades és possible fer explotacions addicionals per a altres comarcalitzacions.

Conceptes i definicions*

Explotació agrària.

És la unitat tècnico-econòmica de la qual s'obtenen productes agraris sota la responsabilitat d'un titular. Aquesta unitat tècnico-econòmica es caracteritza generalment per la utilització dels mateixos mitjans de producció: mà d'obra, maquinària, etc.

Com a cas especial se censen les terres utilitzades anteriorment amb finalitat agrària i que, malgrat haver continuat amb la mateixa destinació, no han estat explotades durant el període de referència censal. Així mateix se censen les terres no llaurades encara que el seu únic aprofitament sigui la caça (vedats de caça). També se censen les explotacions exclusivament forestals.

No es consideren censables els picadors de cavalls de curses, gosses, comerços d'animals, explotacions d'animals de tir que no es dediquin a la seva cria, parcs zoològics i almàixeres amb animals per a la pel·leteria i la repoblació cinegètica.

Tampoc es consideren els terrenys parcel·lats que el dia de l'entrevista estiguin urbanitzats o s'hi hagin iniciat treballs d'urbanització.

Explotació agrària amb terres.

És aquella la superfície de la qual, en una o diverses parcel·les encara que no siguin contigües, és igual o superior a 0,1 ha.

Explotació agrària sense terres.

És aquella que amb menys de 0,1 ha posseeix un o més caps de ramat boví; dos o més caps entre ramat cavallí, mular o asiní; sis o més caps entre ramat oví o cabrum; dos o més caps de ramat porcí; cinquanta o més aus entre gallines, galls dindi, ànecs, pintades, coloms, guatlles, faisans i perdius criades en captivitat; trenta o més conilles mares; i deu o més ruscs. Aquest ramat pot trobar-se en zones rurals o urbanes.

Adscripció de l'explotació a un municipi.

Una explotació agrària es considera, per a finalitats censals, situada en el municipi on es trobi la major part de les terres o, en cas de dubte, on radiqui l'edificació única o principal de l'explotació.

* Els conceptes i definicions que es presenten es corresponen bàsicament amb els fets servir a tot l'Estat per l'Institut Nacional de Estadística (INE).

Les explotacions agràries sense terres es consideren adscrites al municipi en el qual el titular tingui declarat el seu ramat o, si no hi ha declaració, al municipi on radiquin les instal·lacions ramaderes.

Titular de l'explotació.

Es designa com a titular de l'explotació la persona física o jurídica que, actuant amb llibertat i autonomia, assumeix el risc d'una explotació agrària i la dirigeix pel seu compte o mitjançant una altra persona. Es pot considerar titular:

El propietari quan dirigeix directament les seves terres, encara que compti amb un cap d'explotació.

L'arrendatari.

El parcer.

Tothom qui, amb llibertat i autonomia, assumeix el risc d'una explotació, sigui quin sigui el règim de tinença.

Personalitat jurídica del titular.

Les diferents categories de personalitat jurídica que es consideren, són:

Persona física: un titular es considera persona física quan és una persona individual o quan diverses persones individuals exploten en comú un indivís o qualsevol altra agrupació de terres o ramats, sense que s'hagi formalitzat legalment una societat o agrupació. Quan en una explotació la funció de titularitat és compartida per dues o més persones individuals, es fa constar només una d'elles d'acord amb els criteris següents de preferència:

1. La persona que dirigeixi l'explotació o tingui una major participació en la gestió.
2. La que tingui una major participació en les responsabilitats financeres.
3. La de major edat.

Persona jurídica: són les corporacions, associacions i fundacions d'interès públic reconegudes per la llei, i les associacions d'interès particular, ja siguin civils, mercantils o industrials, a les quals la llei concedeix personalitat pròpia. Per a finalitats censals, s'han considerat les següents:

Societat: agrupació de persones amb un contracte de societat documentat en escriptura pública i, a la vegada, inscrit en el Registre Mercantil. Poden ser societats anònimes, limitades, col·lectives i comanditàries.

Entitat pública: quan la titularitat de l'explotació correspon a alguna de les diferents administracions públiques: central, autonòmica o local.

Cooperativa de producció: és aquella agrupació que se sotmet als principis i les disposicions de la Llei general de cooperatives i es dedica, en règim d'empresa en comú, a l'obtenció de productes agraris.

Altres condicions jurídiques: qualsevol altra persona jurídica no classificada en els apartats anteriors i que tingui al seu càrrec una explotació agrària.

Cap d'explotació.

És la persona responsable de la gestió corrent i quotidiana de l'explotació.

El cap d'explotació coincideix, generalment, amb el titular. Si no, pot ser un altre membre de la família o una persona assalariada. Tota explotació agrària té però un únic cap d'explotació.

Règim de tinença de la terra.

És la forma jurídica sota la qual actua el titular en les explotacions agràries amb terres.

Una mateixa explotació pot estar constituïda per terres sota diferents formes de tinença.

Terres en propietat: són aquelles sobre les quals el titular té el dret de propietat, amb títol escrit o sense, i les que han estat explotades pacíficament i ininterrompudament pel titular com a mínim durant trenta anys sense pagament de renda. S'inclouen les terres en usdefruit.

No s'inclouen en l'explotació les terres cedides a terceres persones ni tampoc les comunals donades en sorts o en arrendament.

Terres en arrendament: són aquelles en què el titular gaudeix dels aprofitaments d'aquestes terres mitjançant el pagament d'un cànon o renda.

Terres en parceria: són terres propietat d'una tercera persona, cedides temporalment al parcer mitjançant el pagament d'un tant per cent del producte obtingut.

Terres en altres règims de tinença: són les terres no incloses en algun dels règims anteriors. Les explotades per cessió gratuïta, en fideïcomís, en litigi, en precari, en censos, en emprius, en règim comunal donades en sorts.

Parcel·la.

Extensió de terra sota un sol límit, és a dir, vorejada de terreny, edificis o aigües que no pertanyin a l'explotació.

Superfície total.

La superfície total és constituïda per la superfície de totes les parcel·les que integren l'explotació, independentment de quin sigui el règim de tinença. S'exclouen les superfícies propietat del titular però cedides a terceres persones.

Superfície agrícola utilitzada (SAU).

És el conjunt de la superfície de les terres llaurades i de les terres per a pastures permanents. Les terres llaurades inclouen els conreus herbacis, els guarets, les hortes familiars i les terres dedicades a conreus llenyosos.

Aprofitament de la terra.

La superfície total de cada explotació agrària amb terres es classifica, segons el seu aprofitament, en tres grans grups: les terres llaurades, les terres per a pastures permanents i altres terres.

En tots aquests grups s'inclouen tant la superfície de conreu pur com la part proporcional en el cas d'associacions de conreus.

Terres llaurades.

Són les terres que reben assistència cultural sigui quin sigui el seu aprofitament i la data en què s'hagi realitzat dins de l'any agrícola. Aquesta assistència cultural és la que s'efectua amb aixada, arada, rascle, conreadora, escarificadora o extirpadora. No entren dins d'aquesta categoria les tasques d'estendre adob, passar rodet, tallar, birbar a mà o sembrar, practicades a les prades permanents. Es consideren els següents tipus de conreus en les terres llaurades:

Conreus herbacis: són plantes la part aèria de les quals té consistència herbàcia. Se'n distingeixen els següents: cereals per a gra, lleguminoses per a gra, patates, conreus industrials, conreus farratgers, hortalisses, flors i plantes ornamentals, llavors i plàntules destinades a la venda i altres conreus herbacis no inclosos en els anteriors i que existeixin a l'explotació. En aquest epígraf s'inclouen també les superfícies ocupades per guarets i hortes familiars.

Guarets: són terres que han estat en descans durant el període de referència, sense cap conreu però que han rebut algunes feines. S'inclouen les terres sembrades per a adob en verd.

Hortes familiars: són superfícies on es conreen productes agraris hortofructícoles (inclosa la patata), destinats principalment a l'autoconsum en l'explotació. La seva superfície ha d'ésser inferior a 5 àrees (500 m²).

Conreus llenyosos: es tracta de plantes la part aèria de les quals té consistència llenyosa; ocupen la terra durant períodes llargs i no necessiten ésser trasplantats després de cada collita. S'hi inclouen: cítrics, fruiters originaris de clima temperat, fruiters originaris de clima subtropical, fruiters de fruits secs, olivera, vinya, planters i altres conreus permanents. Les espècies corresponents als quatre primers grups s'inclouen en aquest apartat quan el seu aprofitament principal sigui el fruit, en cas contrari es consignen dins d'espècies arbòries forestals. S'exclouen els arbres forestals i els seus planters.

Conreus associats: són els que coexisteixen, durant tot o part del cicle vegetatiu, sobre una mateixa parcel·la en el curs de la campanya agrícola i es recullen per separat.

En aquests conreus la superfície s'assigna proporcionalment a cadascun dels conreus que formen l'associació.

Conreus successius: són els que se succeeixen en una mateixa superfície en el curs de la campanya agrícola. En aquests conreus la superfície total s'adjudica al conreu principal, és a dir, el que té un valor de producció més gran i, si no hi ha diferència sensible, el que ha ocupat el sòl la major part de temps.

Terres per a pastures permanents.

Són terres dedicades de forma permanent (cinc anys o més) a la producció d'herba. Es consideren els tipus:

Prats o prades permanents: terres dedicades permanentment a la producció d'herba. Característiques de zones humides; el seu aprofitament es realitza mitjançant la sega. S'exclouen els conreus farratgers.

Altres superfícies utilitzades per a pastures: terrenys no inclosos en prats o prades permanents que s'utilitzen com a pastures per al bestiar. S'inclouen les deveses de pastures, l'erm i el matoll quan sobre d'ells s'ha realitzat algun aprofitament ramader.

Altres terres.

Són aquelles terres que tot i trobar-se en l'explotació, no formen part del que denominem superfície agrícola utilitzada (SAU). Se'n pot distingir:

Espècies arbòries forestals: es tracta de superfícies cobertes d'espècies arbòries que no són utilitzades amb finalitat agrícola principalment o amb altres finalitats diferents de les forestals. S'inclouen les pollancredes, les muntanyes de castanyers i nogueres destinades a la producció de fusta, les plantacions d'arbres de nadal i els planters forestals que es troben en boscos i es destinen a necessitats de l'explotació.

S'inclouen també les superfícies cobertes d'arbres o arbustos forestals amb una funció protectora, les línies d'arbres fora dels boscos i els límits arbrats.

Les superfícies amb arbres es classifiquen segons l'espècie principal que ocupi la superfície forestal en, com a mínim, un setanta-cinc per cent, en: **frondoses, resinoses o mixtes**. També es classifiquen segons la destinació que es dona a la seva producció en: **comercials**, quan va principalment a la venda, i **no comercials** quan el seu destí principal és el propi consum, la conservació del medi, la protecció del terreny, etc.

Les superfícies temporalment rases per tall o crema s'inclouen en el concepte corresponent a l'espècie que abans hi havia existit.

Erm: es caracteritza pel seu escàs rendiment, per no rebre cap tipus de feina i per no haver proporcionat cap aprofitament ramader.

Espartar: terreny amb població principal d'espart o albardí que no es recull. En cas d'haver-se'n obtingut algun rendiment, aquestes superfícies s'inclouen en el concepte de conreus llenyosos.

Matoll: és un terreny amb predomini d'arbustos espontanis, estepa, bruc, argelaga, ginesta, romaní, farigola, margalló, garric, bàlec, llentiscle, etc.

Altres superfícies: s'inclouen en aquest apartat la resta de terres que poden formar part de l'explotació.

Terres de secà i de regadiu.

Les terres llaurades i les terres per a pastures permanents es classifiquen, al seu torn, en terres de secà i de regadiu, d'acord amb les definicions següents:

Terres de secà: les que durant el període de referència del cens no han rebut més aigua que la de la pluja.

Terres de regadiu: les que durant el període de referència, han rebut aigua mitjançant un procediment establert per l'home, sense tenir en compte la durada o la quantitat dels regatges, fins i tot si foren de forma eventual.

Els guarets s'han inclòs, en tots els casos, en els conreus herbacis de secà, mentre que les hortes familiars s'han inclòs en els conreus herbacis de regadiu.

Regatge.

Es recullen dades relatives al regatge pel que fa a dos tipus de superfícies:

Superfície regada de l'explotació: és la superfície de totes les parcel·les que, al llarg de l'any agrícola, han estat efectivament regades com a mínim una vegada.

Aquesta superfície es classifica d'acord amb els següents criteris:

Mètodes de regatge: per aspersió, localitzat, per gravetat o per altres mètodes.

Procedència de les aigües: aigües subterrànies o aigües superficials.

Si una parcel·la s'ha regat amb aigües de diferents procedències, es considera únicament la principal font d'origen de les aigües.

Suficiència de les aigües: amb aigua suficient o insuficient.

Superfície no regada durant l'any de referència tot i que l'explotació disposa d'instal·lacions i d'aigua suficients.

Superfície regable de l'explotació: és la suma de la superfície regada de l'explotació i de la superfície no regada encara que l'explotació disposi d'instal·lacions i d'aigua suficients.

Ramaderia.

S'inclouen en aquest apartat els animals existents a l'explotació el dia de l'entrevista, incloent el bestiar transhumant i el bestiar en règim d'integració o contracte. Es considera règim d'integració tot tipus de contracte que impliqui una dependència en els subministraments (animals, pinsos, etc.) i en la venda.

Les espècies d'animals que es consideren en el cens són: bovins, ovins, cabrum, porcins, equins, aviram, conilles mares i ruscs.

Maquinària.

S'entén per maquinària agrària el conjunt de màquines que es fan servir en les explotacions agràries tant com a elements de tracció per tal de treballar la terra o per a la recol·lecció de les collites, com en les instal·lacions de munyiment, tancs refrigeradors de llet, etc.

Es considera **maquinària propietat exclusiva de l'explotació**, el nombre de màquines de cada tipus que són en servei o en disponibilitat d'ús i es troben en l'explotació el dia de l'entrevista.

Mà d'obra en l'explotació.

La mà d'obra en l'explotació és constituïda per totes aquelles persones que hagin realitzat treballs agraris durant l'any de referència, considerant com a tals tota activitat humana que contribueix als resultats econòmics en l'explotació.

No es consideren feines agràries de l'explotació les tasques domèstiques realitzades pel titular o altres membres de la família o per personal assalariat no familiar. Tampoc no ho són les feines de fabricació de productes derivats de la producció de l'explotació com formatges, embotits, etc.

Les feines de transport pròpies de l'explotació només es consideren si són efectuades per la mà d'obra de la mateixa explotació.

Mà d'obra familiar: aquest tipus únicament es recull en les explotacions on el titular sigui persona física. Es considera com a mà d'obra familiar el titular, el seu cònjuge i els altres membres de la família sempre que realitzin treballs agraris per a l'explotació, ja sigui de forma contínua o eventual, i assalariats o no assalariats.

Es consideren com a altres membres de la família del titular els seus ascendents, descendents i altres parents, incloses les persones que hi tinguin relació de parentiu per matrimoni o adopció, independentment del fet que visquin en l'explotació o no.

Aquestes persones es poden dedicar:

Sols a l'explotació: quan no han exercit cap altra activitat lucrativa.

Principalment a l'explotació: quan han exercit una altra activitat lucrativa però han dedicat a l'explotació la major part de la jornada laboral.

Secundàriament a l'explotació: quan la major part de la jornada laboral es realitza fora de l'explotació agrària.

Mà d'obra no familiar o assalariada: està constituïda per persones diferents del titular i membres de la família que treballen a l'explotació a canvi d'una contraprestació en diners, en espècie o en ambdues formes a la vegada. Comprèn:

Assalariats fixos: són aquells la prestació dels quals és continuada a l'explotació al llarg de l'any. Inclou també el cap de l'explotació quan aquest no figura en la mà d'obra familiar.

Assalariats eventuais: són aquells la prestació dels quals en l'explotació és de caràcter esporàdic o de temporada per a determinades feines agràries.

Marge brut (MB) i orientació tècnico-econòmica (OTE).

Aquestes variables tenen com a finalitat l'agrupació de les explotacions d'acord amb criteris econòmics i fer-les comparables amb les de la resta de països de la CEE.

El **marge brut (MB)** d'una explotació és la diferència entre el valor monetari de la producció bruta total i el valor de certs costos directes inherents a aquesta producció.

Davant de la impossibilitat d'obtenir aquest saldo per a cada explotació individual, es calcula a nivell de comunitat autònoma un coeficient normalitzat, denominat marge brut estàndard (MBS), per a cada activitat de les explotacions agrícoles, entenent-se per activitat cada tipus de conreu o tipus de bestiar explotat a la regió.

Aquests coeficients, que determinen els MB de cada activitat, es basen en dades mitjanes calculades sobre un període de referència de diversos anys i es concreten en uns valors unitaris (per hectàrea per a cada tipus de conreu i per cap per a cada tipus de bestiar) que s'expressen en unitats de dimensió europea (UDE). Per al cens de 1989 el període de referència dels MBS correspon a 1986 (la mitjana dels anys 1985, 1986 i 1987). Els valors concrets d'aquests coeficients han estat obtinguts pel Departament d'Agricultura Ramaderia i Pesca a partir d'estudis tècnics complementaris.

Per a cada explotació el marge brut d'una certa activitat es calcula multiplicant la seva dimensió física, hectàrees o caps de bestiar segons els casos, pel coeficient corresponent. La suma dels marges bruts de totes les activitats de l'explotació dona el marge brut total (MBT) d'aquesta explotació.

Cal assenyalar que el procediment esmentat no és gaire precís pel que fa a la determinació individual de la dimensió econòmica de les explotacions, però resulta adient per efectuar la posterior classificació segons la seva orientació tècnico-econòmica. En aquest sentit, cal tenir en compte que sols contribueixen al marge brut total (MBT) d'una explotació les seves característiques ramaderes i les

superfícies que constitueixen la SAU, a excepció dels guarets, hortes familiars i altres conreus d'escassa importància. Així doncs, no contribueixen al MBT les superfícies d'altres terres, entre elles particularment les espècies arbòries forestals.

L'**orientació tècnico-econòmica (OTE)**, té com a finalitat agrupar les explotacions agràries en classes disjunctes, relativament homogènies, basant-se en la proporció relativa del MBT que hi aporta cada cultiu i cada espècie de ramat.

Aquesta tipologia s'ha creat com a eina d'anàlisi estadística per tal de respondre a les necessitats de la política agrària i permet:

L'anàlisi de la situació de les explotacions basada en criteris econòmics.

La possibilitat de comparar la situació de les explotacions entre les diferents classes de la tipologia, entre els diferents estats o regions de la CEE i entre diferents períodes de temps.

Relacionar la dimensió econòmica de les explotacions amb la seva dimensió física i amb el treball.

Les diferents classes que componen la tipologia de les explotacions segons la seva OTE, s'estructuren en diferents nivells de desagregació, segons s'indiquen en l'annex.

Unitats de mesura utilitzades.

Explotacions.

Nombre d'explotacions (vénen expressades per l'epígraf "**nombre**" per a totes les taules).

Superfície.

Les superfícies de les terres i els cultius s'expressen en hectàrees (**ha**) i, en alguns casos particulars, en **àrees**.

Ramaderia.

Les dades de ramaderia són expressades de dues maneres:

En nombre de caps de bestiar (**caps**), a excepció dels ruscus que s'expressen en nombre d'unitats.

En unitats ramaderes (**UR**), que s'obtenen aplicant un coeficient a cadascuna de les espècies i tipus per poder així presentar en una mateixa unitat d'equivalència les diferents espècies. Aquests coeficients són:

Vaques de llet: 1; altres vaques: 0,8; bovins mascles de 24 mesos i més: 1; vaques braves de 24 mesos i més: 0,5; bovins de 12 a menys de 24 mesos: 0,7; bovins de menys de 12 mesos: 0,4; ovins: 0,1; cabrum: 0,1; truges: 0,5; truges per a reposició: 0,5; garrins: 0,027; altres porcins: 0,3; equins: 0,6; gallines: 0,014; polles destinades a pondre: 0,014; pollastres i galls: 0,007; galls dindi, ànecs i oques: 0,03; altres avirams: 0,03; conilles mares: 0,015. S'han d'exceptuar els ruscus, que no es converteixen a UR.

Maquinària.

Nombre de màquines.

Treball.

Les dades de treball en l'explotació s'expressen en **nombre de persones, nombre de jornades** treballades, completes o parcials, o bé en unitats de treball any (**UTA**). Una UTA equival al treball que realitza una persona a temps complet durant un any. La jornada parcial es compta com si fos la meitat d'una jornada completa.

L'equivalència entre jornades treballades i el percentatge del temps anual de treball d'una persona dedicada a temps complet, és:

de 0 a menys de 70	jornades correspon menys del 25% del temps anual
de 70 a menys de 139	jornades correspon del 25% a menys del 50% t. a.
de 139 a menys de 208	jornades correspon del 50% a menys del 75% t. a.
de 208 a menys de 275	jornades correspon del 75% a menys del 100% t. a.
de 275 i més	jornades correspon el 100% del temps anual

L'equivalència entre les jornades laborals i les UTA és:

de 0 a menys de 70	jornades correspon	0	a	0,24	UTA
de 70 a menys de 139	jornades correspon	0,25	a	0,49	UTA
de 139 a menys de 208	jornades correspon	0,50	a	0,74	UTA
de 208 a menys de 275	jornades correspon	0,75	a	0,99	UTA
de 275 i més	jornades correspon	1			UTA

Dimensió econòmica.

La dimensió econòmica d'una explotació agrària ve determinada pel seu marge brut total (MBT) expressat en unitats de mesura comunitàries que s'anomenen unitat de dimensió europea (**UDE**).

Una explotació té una dimensió econòmica d'una UDE si el seu MBT és de 1200 ecus, que equival aproximadament, a 159.702 pessetes.



Classificació de les orientacions tècnico-econòmiques

1. Agricultura general

11.- cereals

111. cereals (excepte arròs)

112. arròs

113. cereals i arròs

12. altres conreus agrícoles diversos

121. arrels i tubercles

122. cereals, arrels i tubercles

123. hortalisses fresques en terreny de conreu

124. altres conreus agrícoles diversos

1241. tabac

1242. cotó

1243. conreus oleaginosos i tèxtils

1244. conreus herbacis combinats

2. Horticultura (horta i flors)

20. horticultura (horta i flors)

201. hortalisses

2011. en conreu hortícola

2012. en hivernacle

2013. conreus mixtos

202. flors i plantes ornamentals

2021. a l'aire lliure

2022. en hivernacle

2023. conreus mixtos

203. horticultura i conreus diversos

2031. a l'aire lliure

2032. en hivernacle

2033. xampinyó

2034. conreus mixtos

3. Conreus llenyosos

31. viticultura

311. vins amb denominació d'origen

312. altres vins

313. vins amb denominació d'origen i altres

314. vinya per a diversos tipus de producció

- 3141. raïm de taula
- 3142. panses
- 3143. viticultura mixta

32. fruiters i cítrics

321. fruiters (excepte cítrics)

- 3211. fruita fresca
- 3212. fruits secs
- 3213. fruita fresca i fruits secs combinats

322. cítrics

323. fruiters i cítrics combinats

33. olivera

330. olivera

34. conreus llenyosos diversos

340. conreus llenyosos diversos

4. Herbívors

41. bovins de llet

- 411. lleters
- 412. lleters i cria de bestiar lleter

42. bovins de carn

- 421. cria de bovins de carn
- 422. bovins d'engreix

43. bovins mixtos

- 431. bovins de llet i cria de bestiar de carn
- 432. bovins de carn i cria de bestiar de llet

44. ovins, cabrum i altres herbívors

- 441. ovins
- 442. ovins i bovins
- 443. cabrum
- 444. herbívors diversos

5. Granívors

50. granívors

501. porcins

- 5011. porcins de cria
- 5012. porcins d'engreix
- 5013. porcins de cria i d'engreix

502. aviram

5021. gallines ponedores

5022. pollastres d'engreix

5023. gallines ponedores i d'engreix

503. granívors diversos combinats

5031. porcins i aviram

5032. porcins, aviram i altres granívors

6. Pollicultius

60. policultius

601. horticultura i conreus llenyosos

602. agricultura general i horticultura

603. agricultura general i viticultura

604. agricultura general i conreus llenyosos

605. conreus mixtos, predomini d'agricultura general

606. conreus mixtos, predomini d'horticultura o de conreus llenyosos

6061. conreus mixtos, predomini d'horticultura

6062. conreus mixtos, predomini de conreus llenyosos

7. Ramaderia mixta

71. ramaderia mixta, predomini d'herbívors

711. predomini d'herbívors lleters

712. predomini d'herbívors no lleters

72. ramaderia mixta, predomini de granívors

721. granívors i herbívors lleters

722. granívors i herbívors no lleters

723. granívors amb herbívors diversos

8. Conreus i ramaderia

81. agricultura general i herbívors

811. agricultura general amb herbívors lleters

812. herbívors lleters amb agricultura general

813. agricultura general amb herbívors no lleters

814. herbívors no lleters amb agricultura general

82. altres conreus i ramaderia

821. agricultura general i granívors

822. conreus llenyosos i herbívors

823. altres conreus mixtos i ramaderia

8231. apicultura

8232. explotacions mixtes diverses

Localització i dades bàsiques de la comarca



Baix Penedès



Dades bàsiques del Baix Penedès

Distribució de les terres

				% Catalunya
Nombre d'explotacions amb terres			1185	1,06
amb SAU			1093	1,12
amb altres terres			408	0,69
amb ramaderia			158	0,51
	ha secà	ha regadiu	ha total	% Catalunya
Superfície censada	13968	282	14250	0,58
Superfície agrícola utilitzada	6841	282	7123	0,64
terres llaurades	6829	282	7111	0,85
conreus herbacis	1292	242	1534	0,30
conreus llenyosos	5537	40	5577	1,72
pastures permanents	12	-	12	0,00
prats o prades permanents	6	-	6	0,01
altres	6	..	6	0,00
Altres terres	7127	..	7127	0,52
espècies arbòries forestals	6139	..	6139	0,63
planifolis	302	..	302	0,14
coníferes	5837	..	5837	1,06
mixtes	-	..	-	-
erms	453	..	453	0,41
espartars	-	..	-	-
matolls	247	..	247	0,12
altres	288	..	288	0,38

Principals grups de conreus

	ha secà	ha regadiu	ha total	% Catalunya
Conreus herbacis	1292	242	1534	0,30
cereals per a gra	949	7	956	0,26
lleguminoses per a gra	18	1	19	0,98
patates	23	40	63	2,08
conreus industrials	-	-	-	-
conreus farratgers	65	11	76	0,07
hortalisses	77	163	240	1,49
altres (inclou guarets i hortes)	160	20	180	0,82
Conreus llenyosos	5537	40	5577	1,72
cítrics	..	3	3	0,05
fruiters de clima temperat	129	25	154	0,29
fruiters de clima subtropical	..	-	-	-
fruiters de fruits secs	576	2	578	0,55
olivera	667	8	675	0,77
vinya	3680	-	3680	6,10
altres	485	2	487	4,11

Ramaderia, principals espècies

		% Catalunya
Nombre d'explotacions amb ramaderia	175	0,54
amb terres	158	0,51
sense terres	17	1,15
	Nombre de caps	% Catalunya
Bovins	1319	0,23
Ovins	8378	0,87
Cabrum	627	0,97
Porcins	21914	0,57
Aviram	317969	0,86
Equins	43	0,40
Conilles	1484	0,52
Ruscs (nombre de ruscs)	-	-

Maquinària en propietat

	Nombre de màquines	% Catalunya
Tractors	885	1,43
Motocultors	364	1,00
Segadores/batedores	7	0,27
Recollidores de palla o fenc	4	0,06
Recollidores de farratge	1	0,05

Mà d'obra

	Nombre de persones	UTA	% Catalunya
Total unitats de treball any (UTA)	..	1133	1,29
Mà d'obra familiar	2216	854	1,21
Mà d'obra assalariada	:	279	1,63
fixa	154	120	1,21
eventual	:	159	2,20

Marge brut i orientació tècnico-econòmica

	Nombre d'explotacions	UDE	% Catalunya
Marge brut total	1109	6315	0,70
agricultura general	52	70	0,06
horticultura	95	964	1,00
conreus llenyosos	736	2866	1,11
herbívors	35	330	0,23
granívors	31	1073	1,23
policultius	138	632	0,81
ramaderia mixta	7	45	0,09
conreus i ramaderia	15	335	0,45

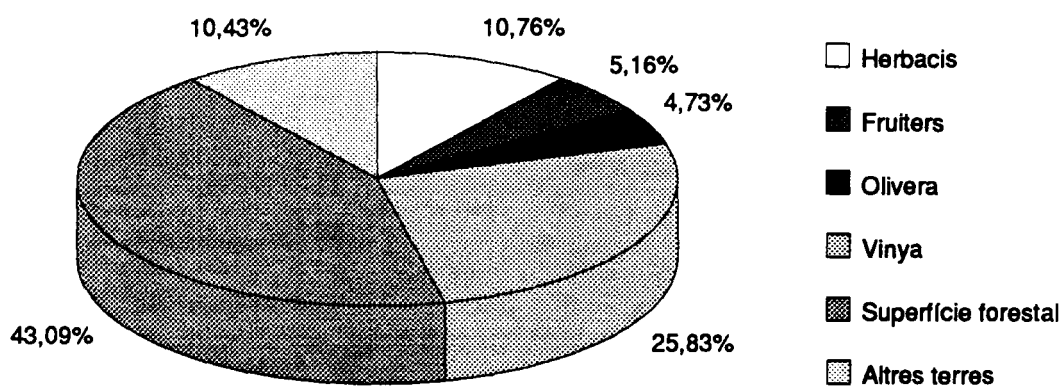
- Dada < 0,5
- .. Dada no procedent
- : Dada no disponible



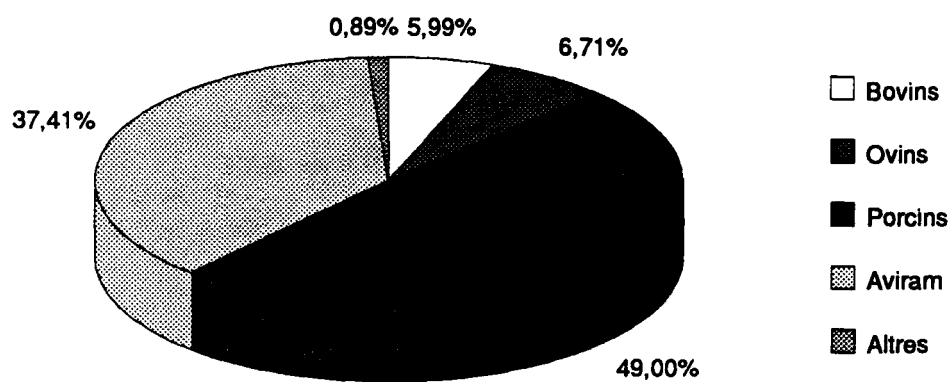
Gràfics i mapes



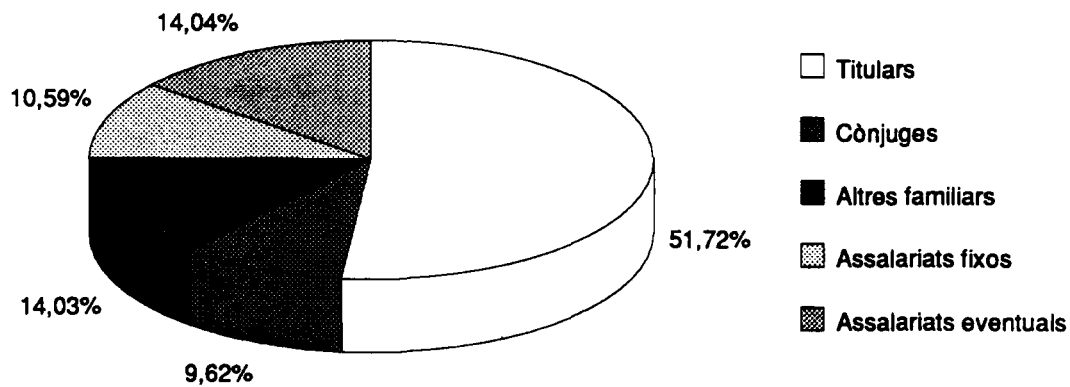
Gràfic 1. Distribució general de la superfície.



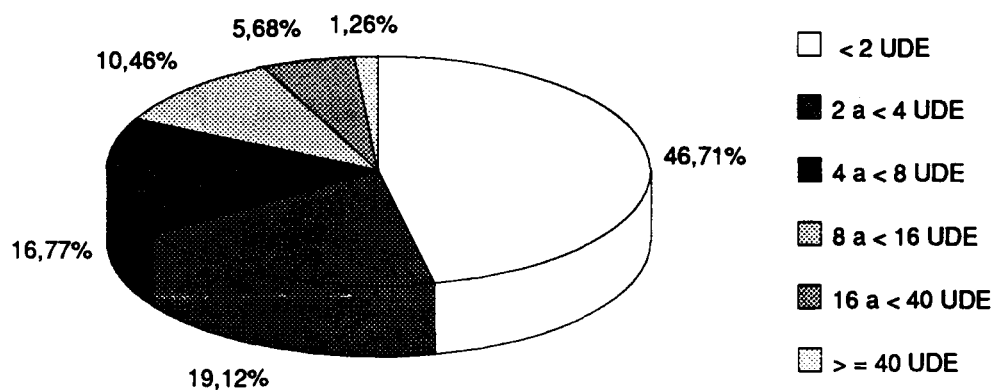
Gràfic 2. Distribució general de les unitats ramaderes (UR).



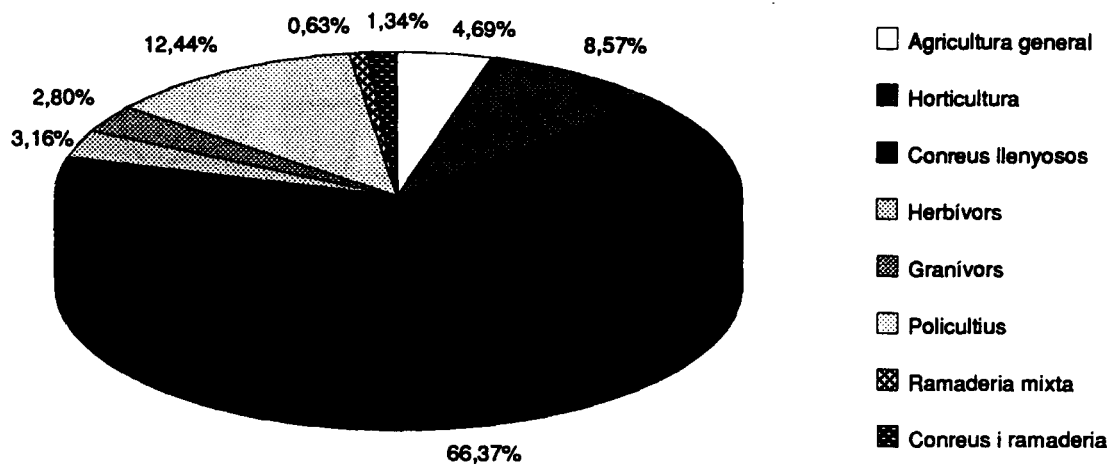
Gràfic 3. Distribució general de les unitats de treball any (UTA).



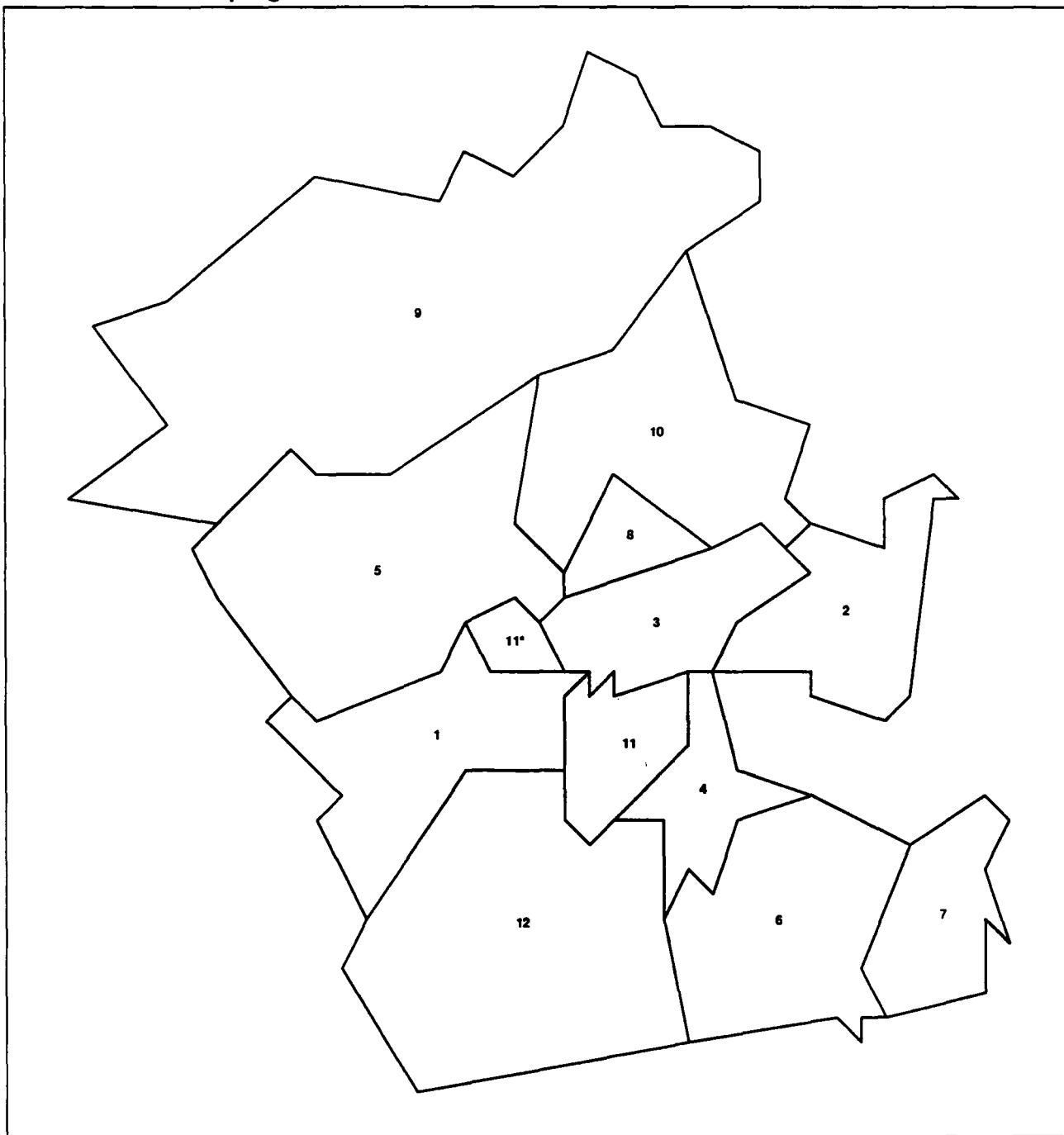
Gràfic 4. Distribució de les explotacions segons el seu marge brut (UDE).



Gràfic 5. Distribució de les explotacions segons la seva orientació tècnico-econòmica.



Baix Penedès. Mapa guia.








1. Albinyana
2. Arboç, l'
3. Banyeres del Penedès
4. Bellvei
5. Bisbal del Penedès, la
6. Calafell
7. Cunit
8. Llorenç del Penedès
9. Montmell, el
10. Sant Jaume dels Domenys
11. Santa Oliva*
12. Vendrell, el

*: municipi amb enclavaments.


En el mapa, indica els enclavaments que pertanyen al municipi assenyalat amb el mateix número.






Mapa 1. Superfície censada.



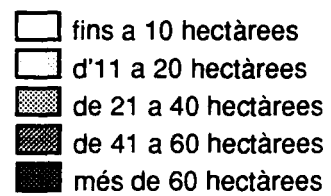
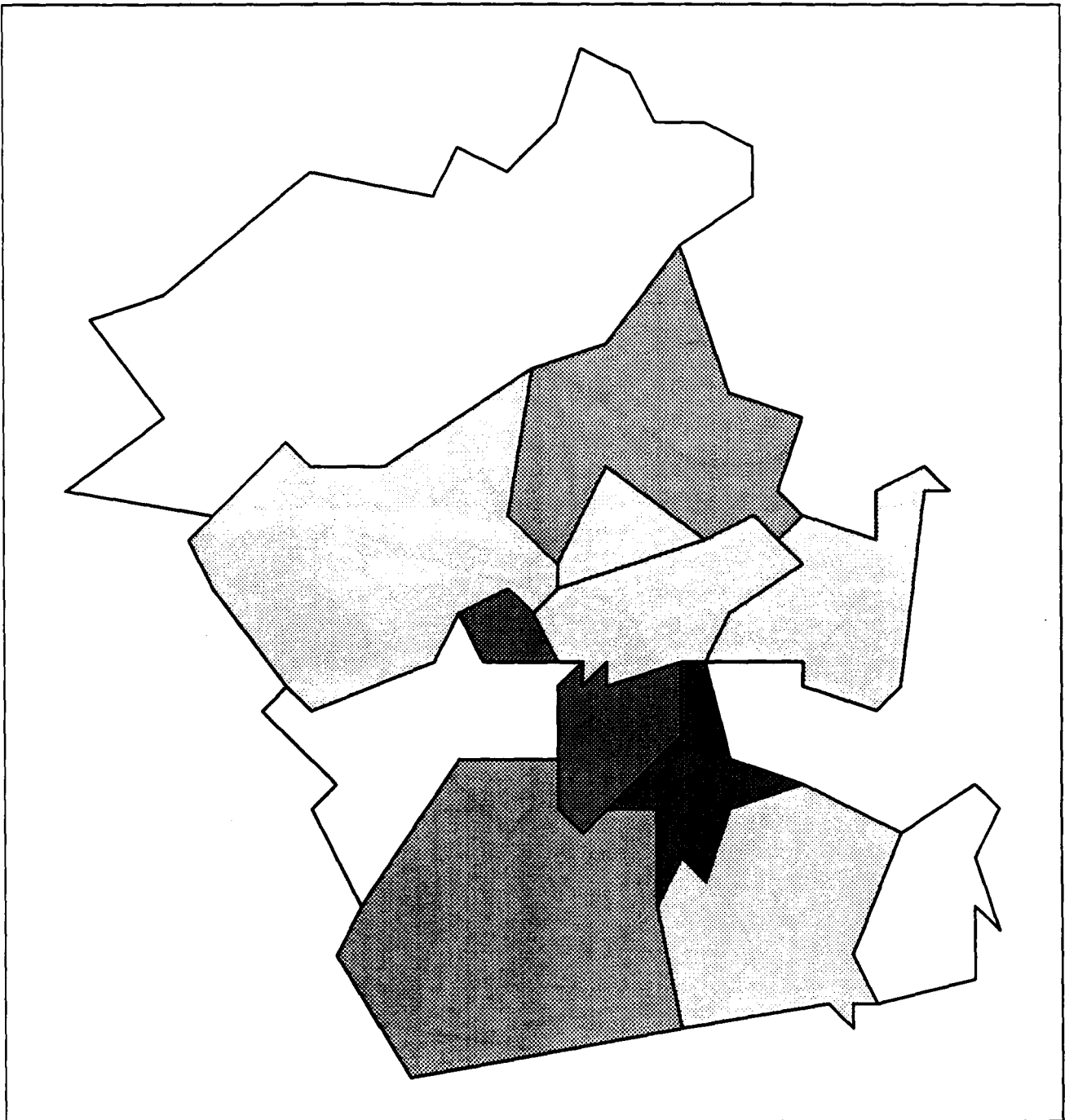
-  fins a 500 hectàrees
-  de 501 a 1000 hectàrees
-  de 1001 a 2000 hectàrees
-  més de 2000 hectàrees

Mapa 2. Distribució municipal de les terres llaurades.

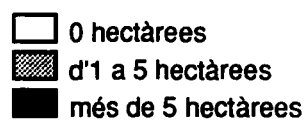
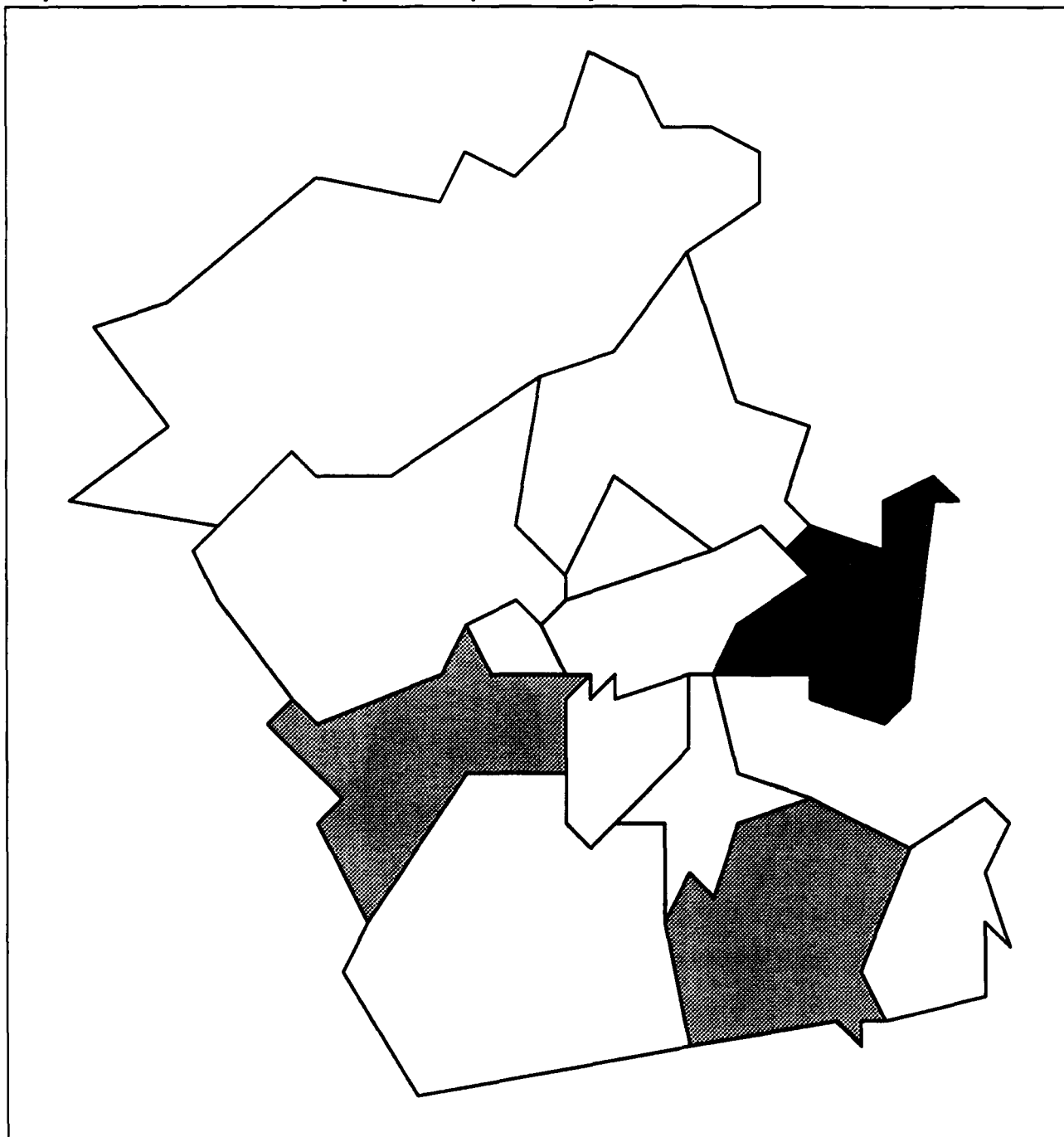


-  fins a 300 hectàrees
-  de 301 a 500 hectàrees
-  de 501 a 700 hectàrees
-  de 701 a 1000 hectàrees
-  més de 1000 hectàrees

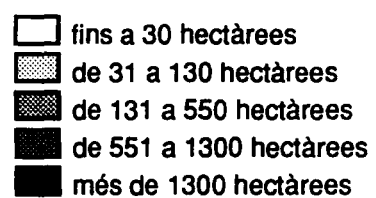

Mapa 3. Distribució municipal de les terres llaurades de regadiu.



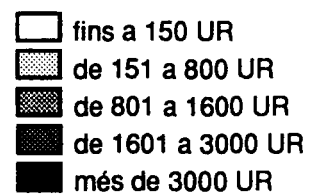
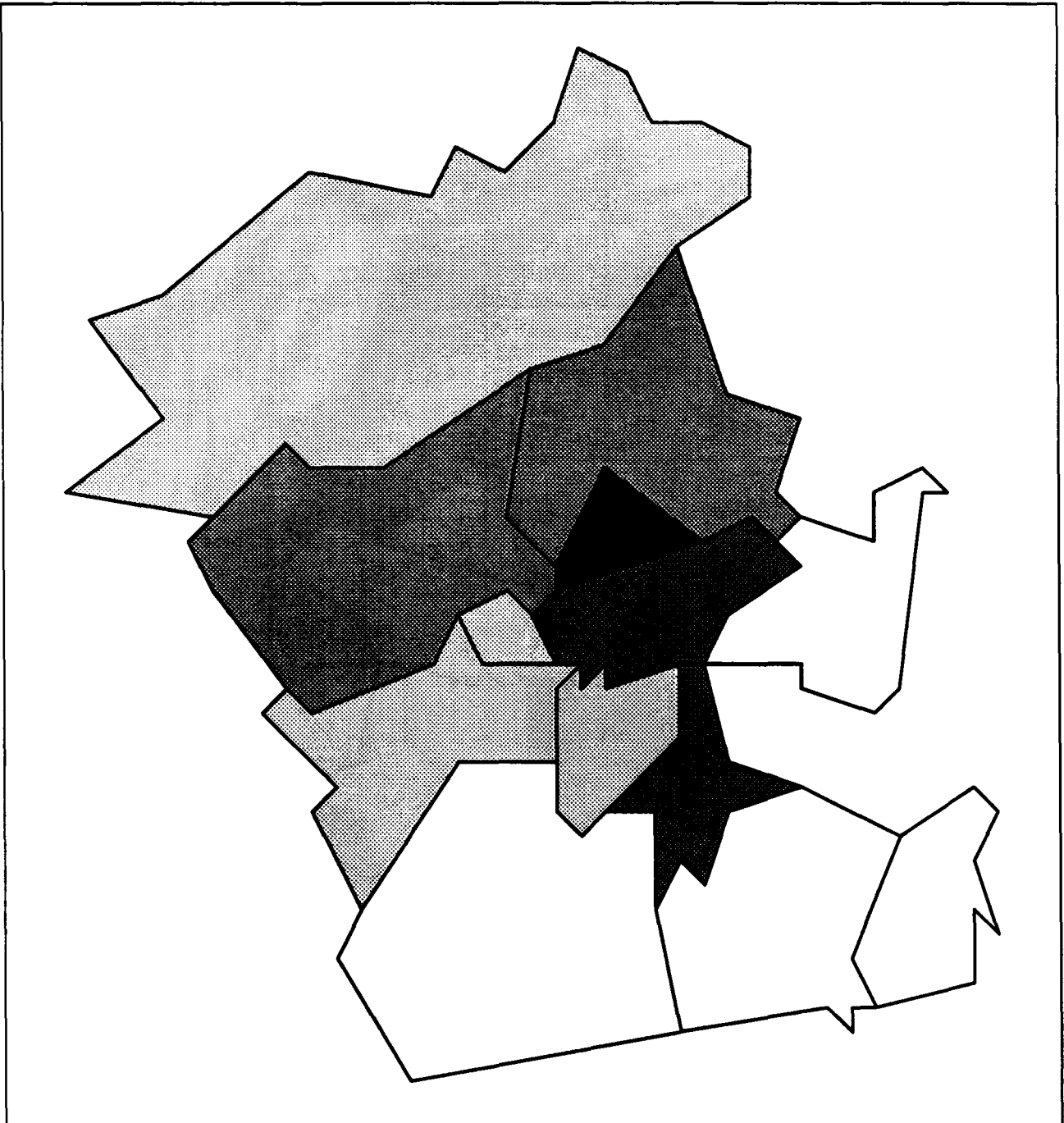
Mapa 4. Distribució municipal de les pastures permanents.



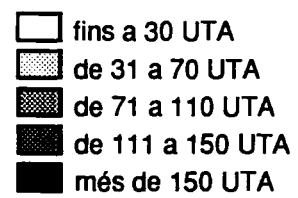
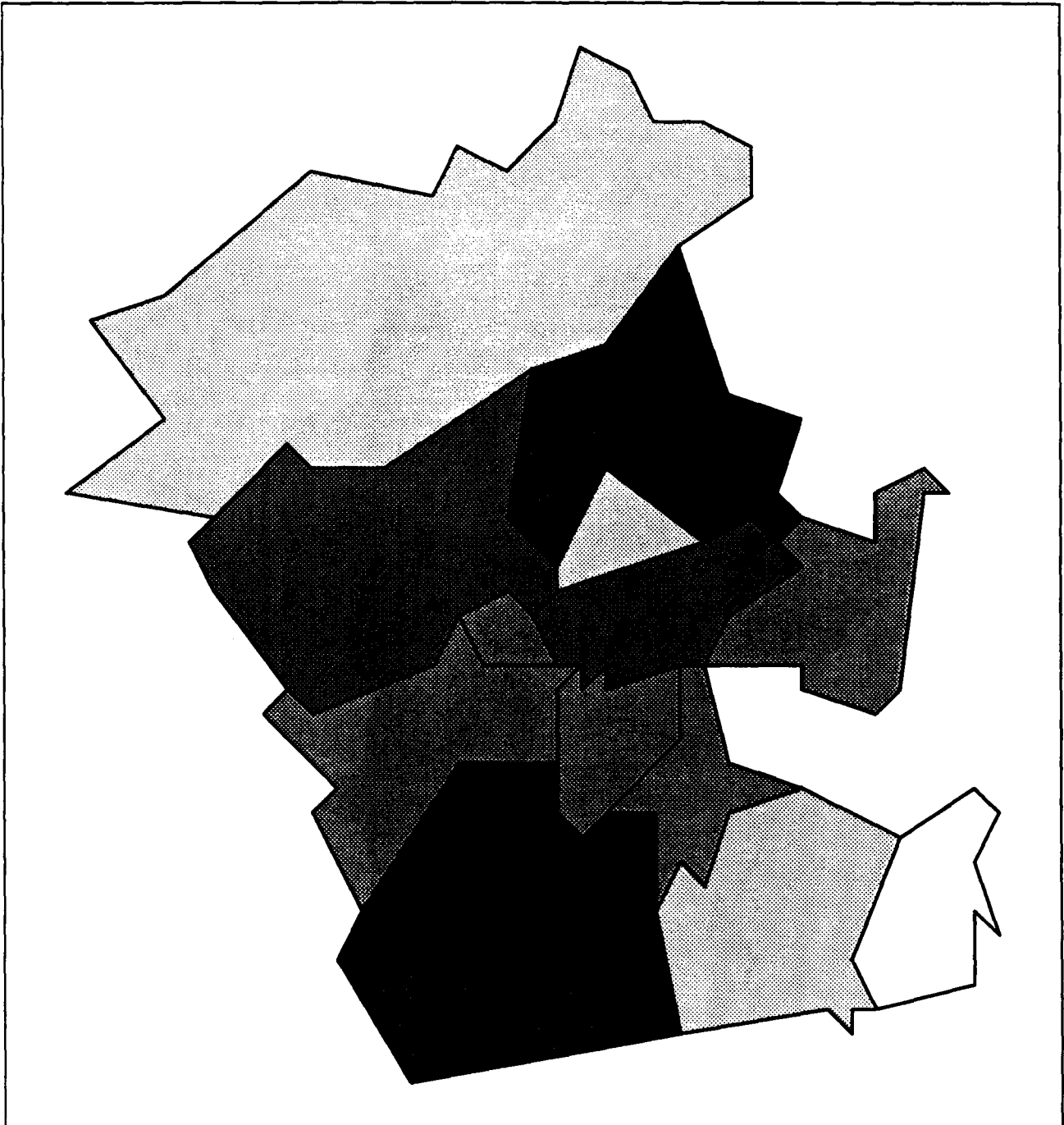
Mapa 5. Distribució municipal de la superfície forestal.



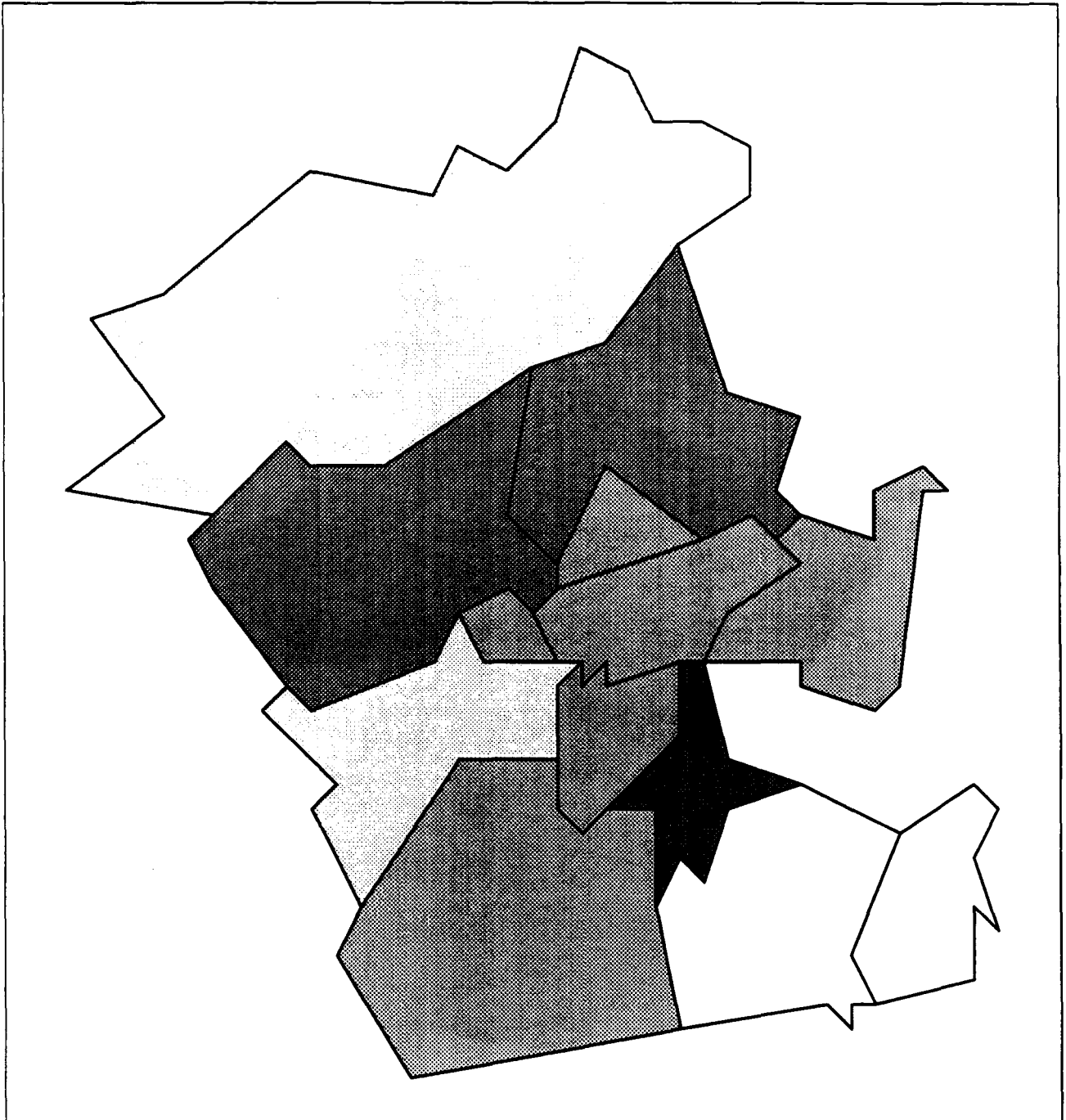
Mapa 6. Distribució municipal de les unitats ramaderes (UR).








Mapa 7. Distribució municipal de les unitats de treball any (UTA).



Mapa 8. Distribució municipal del marge brut (UDE).



-  fins a 220 UDE
-  de 221 a 440 UDE
-  de 441 a 660 UDE
-  de 661 a 900 UDE
-  més de 900 UDE

1. Aprofitament de la terra



1.01

Nombre d'explotacions i superfície censada.

	Total	Sense terres	Amb terres									
			total		amb ramaderia		sense ramaderia		amb SAU		amb altres terres	
			nombre	ha	nombre	ha	nombre	ha	nombre	ha	nombre	ha
Albinyana	93	3	90	882	14	172	76	711	88	551	32	331
Arboç, l'	106	0	106	879	11	44	95	835	102	792	22	87
Banyeres del Penedès	101	3	98	806	8	48	90	759	92	746	23	60
Bellvei	65	2	63	396	6	26	57	370	63	364	11	32
Bisbal del Penedès, la	214	4	210	1894	25	290	185	1605	182	1110	97	784
Calafell	111	0	111	603	19	73	92	531	101	354	66	249
Cunit	14	0	14	381	3	53	11	328	12	140	11	241
Llorenç del Penedès	44	1	43	267	12	95	31	173	41	249	13	18
Montmell	60	0	60	4272	9	259	51	4013	36	627	49	3645
Sant Jaume dels Domenys	151	1	150	2386	25	253	125	2133	144	1098	16	1288
Santa Oliva	98	0	98	328	11	32	87	296	93	300	14	28
Vendrell, el	145	3	142	1154	15	101	127	1053	139	790	54	364
Baix Penedès	1202	17	1185	14249	158	1443	1027	12806	1093	7122	408	7127

1.02 Parcel·lació. (1/3).

	Totes les explotacions amb terres			Explotacions amb					
				1 parcel·la			2 a 3 parcel·les		
	nombre	superfície total	nombre parcel·les	nombre	superfície total	nombre parcel·les	nombre	superfície total	nombre parcel·les
Albinyana	90	882	343	13	50	13	42	347	102
Arboç, l'	106	879	685	29	28	29	37	105	92
Banyeres del Penedès	98	806	412	32	66	32	21	270	47
Bellvei	63	396	237	18	93	18	20	78	47
Bisbal del Penedès, la	210	1894	697	66	297	66	68	607	162
Calafell	111	603	297	36	63	36	53	341	132
Cunit	14	381	25	9	247	9	3	52	7
Llorenç del Penedès	43	267	168	9	18	9	15	67	37
Montmell	60	4272	212	30	1719	30	14	1128	29
Sant Jaume dels Domenys	150	2386	744	22	307	22	40	668	101
Santa Oliva	98	328	218	50	113	50	34	89	79
Vendrell, el	142	1154	406	44	145	44	60	471	134
Baix Penedès	1185	14249	4444	358	3146	358	407	4222	969

1.02 Parcel·lació. (2/3).

	Explotacions amb					
	4 a 5 parcel·les			6 a 14 parcel·les		
	nombre	superfície total	nombre parcel·les	nombre	superfície total	nombre parcel·les
Albinyana	26	300	115	8	144	66
Arboç, l'	16	88	71	12	155	96
Banyeres del Penedès	24	123	107	18	208	139
Bellvei	16	110	71	6	57	46
Bisbal del Penedès, la	40	310	176	35	656	275
Calafell	14	80	61	7	84	49
Cunit	2	82	9	0	0	0
Llorenç del Penedès	10	60	43	8	87	63
Montmell	6	321	26	8	939	62
Sant Jaume dels Domenys	39	273	169	45	1043	377
Santa Oliva	5	43	23	9	83	66
Vendrell, el	21	201	95	16	276	117
Baix Penedès	219	1992	966	172	3732	1356

1.02

Parcel·lació. (3/3).

	Explotacions amb					
	15 a 29 parcel·les			30 i més parcel·les		
	nombre	superfície total	nombre parcel·les	nombre	superfície total	nombre parcel·les
Albinyana	0	0	0	1	41	47
Arboç, l'	8	170	163	4	333	234
Banyeres del Penedès	2	97	42	1	43	45
Bellvei	3	58	55	0	0	0
Bisbal del Penedès, la	1	25	18	0	0	0
Calafell	1	35	19	0	0	0
Cunit	0	0	0	0	0	0
Llorenç del Penedès	1	34	16	0	0	0
Montmell	1	51	15	1	115	50
Sant Jaume dels Domenys	4	95	75	0	0	0
Santa Oliva	0	0	0	0	0	0
Vendrell, el	1	61	16	0	0	0
Baix Penedès	22	626	419	7	531	376

1.03

Distribució de la superfície agrícola utilitzada (SAU).

	Total									
			secà		regadiu		Terres llaurades		Pastures permanents	
	nombre	ha	nombre	ha	nombre	ha	nombre	ha	nombre	ha
Albinyana	88	551	87	541	11	10	87	551	2	1
Arboç, l'	102	792	100	775	18	17	100	785	2	7
Banyeres del Penedès	92	746	89	726	29	20	92	746	0	0
Belvei	63	364	59	300	31	64	63	364	0	0
Bisbal del Penedès, la	182	1110	181	1097	51	14	182	1110	0	0
Calafell	101	354	99	343	36	12	101	350	1	4
Cunit	12	140	12	131	5	9	12	140	0	0
Llorenç del Penedès	41	249	41	233	26	16	41	249	0	0
Montmell	36	627	35	622	12	5	36	627	0	0
Sant Jaume dels Domenys	144	1098	141	1073	55	25	144	1098	0	0
Santa Oliva	93	300	77	242	57	58	93	300	0	0
Vendrell, el	139	790	136	758	43	32	139	790	0	0
Baix Penedès	1093	7122	1057	6840	374	282	1090	7111	5	12

1.04

Dimensió de les explotacions segons la superfície total. (1/2).

	Total amb terres		Menys d'1 ha		D'1 a menys de 2 ha		De 2 a menys de 5 ha		De 5 a menys de 10 ha	
	nombre	ha	nombre	ha	nombre	ha	nombre	ha	nombre	ha
Albinyana	90	882	7	3	12	17	25	78	15	107
Arboç, l'	106	879	27	14	19	26	27	78	10	67
Banyeres del Penedès	98	806	8	4	25	35	29	96	18	116
Bellvei	63	396	4	2	14	19	19	62	14	105
Bisbal del Penedès, la	210	1894	21	12	34	46	65	205	44	305
Calafell	111	603	16	10	22	26	41	133	21	140
Cunit	14	381	1	1	1	1	2	6	2	14
Llorenç del Penedès	43	267	2	1	5	6	18	56	11	75
Montmell	60	4272	1	1	0	0	5	16	4	29
Sant Jaume dels Domenys	150	2386	14	7	7	10	41	134	40	266
Santa Oliva	98	328	24	11	32	44	20	57	16	100
Vendrell, el	142	1154	21	11	30	40	36	120	23	175
Baix Penedès	1185	14249	146	78	201	271	328	1041	218	1498

1.04

Dimensió de les explotacions segons la superfície total. (2/2).

	De 10 a menys de 20 ha		De 20 a menys de 50 ha		De 50 a menys de 100 ha		De 100 a menys de 200 ha		De 200 o més ha	
	nombre	ha	nombre	ha	nombre	ha	nombre	ha	nombre	ha
Albinyana	19	246	11	307	0	0	1	124	0	0
Arboç, l'	13	171	7	223	2	128	1	170	0	0
Banyeres del Penedès	8	109	7	201	2	109	1	136	0	0
Bellvei	8	104	4	104	0	0	0	0	0	0
Bisbal del Penedès, la	25	344	14	366	4	250	3	368	0	0
Calafell	4	54	6	163	1	78	0	0	0	0
Cunit	2	20	4	140	0	0	2	200	0	0
Llorenç del Penedès	4	51	3	77	0	0	0	0	0	0
Montmell	18	224	11	344	7	513	8	1069	6	2077
Sant Jaume dels Domenys	32	414	11	295	0	0	1	146	4	1115
Santa Oliva	5	68	1	47	0	0	0	0	0	0
Vendrell, el	16	228	14	446	2	135	0	0	0	0
Baix Penedès	154	2033	93	2712	18	1212	17	2213	10	3192

1.05

Dimensió de les explotacions segons la superfície agrícola utilitzada (SAU). (1/2).

	Total amb SAU		Menys d'1 ha		D'1 a menys de 2 ha		De 2 a menys de 5 ha		De 5 a menys de 10 ha	
	nombre	ha	nombre	ha	nombre	ha	nombre	ha	nombre	ha
Albinyana	88	551	8	4	13	18	28	86	21	152
Arboç, l'	102	792	28	14	18	26	23	68	10	67
Banyeres del Penedès	92	746	8	4	24	34	25	85	17	110
Belvei	63	364	4	2	15	21	19	62	15	110
Bisbal del Penedès, la	182	1110	23	12	31	43	62	197	35	232
Calafell	101	354	19	9	25	32	42	135	9	59
Cunit	12	140	1	1	0	0	2	4	4	25
Llorenç del Penedès	41	249	2	1	6	8	18	60	8	59
Montmell	36	627	3	1	1	1	6	17	5	31
Sant Jaume dels Domenys	144	1098	13	6	7	10	40	129	43	294
Santa Oliva	93	300	22	10	31	43	21	59	14	90
Vendrell, el	139	790	25	14	32	43	33	106	27	199
Baix Penedès	1093	7122	156	78	203	278	319	1008	208	1427

1.05

Dimensió de les explotacions segons la superfície agrícola utilitzada (SAU). (2/2).

	De 10 a menys de 20 ha		De 20 a menys de 50 ha		De 50 a menys de 100 ha		De 100 a menys de 200 ha		De 200 o més ha	
	nombre	ha	nombre	ha	nombre	ha	nombre	ha	nombre	ha
Albinyana	14	184	4	107	0	0	0	0	0	0
Arboç, l'	13	170	8	258	1	72	1	118	0	0
Banyeres del Penedès	8	105	8	241	1	52	1	116	0	0
Belvei	7	94	3	76	0	0	0	0	0	0
Bisbal del Penedès, la	24	325	6	155	0	0	1	147	0	0
Calafell	3	40	3	80	0	0	0	0	0	0
Cunit	2	35	3	75	0	0	0	0	0	0
Llorenç del Penedès	6	89	1	32	0	0	0	0	0	0
Montmell	9	147	9	226	3	204	0	0	0	0
Sant Jaume dels Domenys	33	443	8	216	0	0	0	0	0	0
Santa Oliva	4	51	1	47	0	0	0	0	0	0
Vendrell, el	15	219	7	210	0	0	0	0	0	0
Baix Penedès	138	1902	61	1721	5	328	3	381	0	0

1.06

Distribució de la superfície total segons el règim de tinença.

	Tots els règims		Propietat		Arrendament		Parceria		Altres	
	nombre	ha	nombre	ha	nombre	ha	nombre	ha	nombre	ha
Albinyana	90	882	81	576	20	46	22	136	1	124
Arboç, l'	106	879	99	441	11	23	34	398	1	16
Banyeres del Penedès	98	806	92	617	8	56	33	121	2	12
Bellvei	63	396	60	300	6	16	16	80	0	0
Bisbal del Penedès, la	210	1894	206	1630	17	44	50	221	0	0
Calafell	111	603	105	491	9	92	8	20	1	1
Cunit	14	381	14	372	2	9	0	0	0	0
Llorenç del Penedès	43	267	37	175	14	8	23	85	0	0
Montmell	60	4272	53	4115	5	5	14	151	0	0
Sant Jaume dels Domenys	150	2386	109	1740	23	77	98	568	0	0
Santa Oliva	98	328	91	222	7	17	15	89	0	0
Vendrell, el	142	1154	134	932	15	55	25	166	2	1
Baix Penedès	1185	14249	1081	11611	137	449	338	2036	7	154

1.07

Distribució de la superfície agrícola utilitzada (SAU) segons el règim de tinença.

	Tots els règims		Propietat		Arrendament		Parceria		Altres	
	nombre	ha	nombre	ha	nombre	ha	nombre	ha	nombre	ha
Albinyana	88	551	79	380	20	43	22	129	0	0
Arboç, l'	102	792	95	378	11	23	34	376	1	16
Banyeres del Penedès	92	746	86	560	7	56	33	121	2	9
Bellvei	63	364	60	269	6	16	16	79	0	0
Bisbal del Penedès, la	182	1110	177	846	17	43	50	221	0	0
Calafell	101	354	95	252	9	85	8	16	1	1
Cunit	12	140	12	131	2	9	0	0	0	0
Llorenç del Penedès	41	249	35	157	14	8	23	84	0	0
Montmell	36	627	26	472	5	5	14	150	0	0
Sant Jaume dels Domenys	144	1098	104	454	20	76	98	568	0	0
Santa Oliva	93	300	86	195	7	17	14	88	0	0
Vendrell, el	139	790	131	571	15	53	25	165	2	1
Baix Penedès	1093	7122	986	4664	133	434	337	1997	6	27

1.08

Personalitat jurídica del titular de l'explotació. (1/2).

	Total			Persona física			Societat		
	nombre	superfície total	SAU	nombre	superfície total	SAU	nombre	superfície total	SAU
Albinyana	93	882	551	92	758	551	0	0	0
Arboç, l'	106	879	792	104	708	674	2	171	118
Banyeres del Penedès	101	806	746	99	786	726	2	20	20
Belvei	65	396	364	60	382	350	2	3	3
Bisbal del Penedès, la	214	1894	1110	212	1888	1109	1	1	1
Calafell	111	603	354	110	588	354	0	0	0
Cunit	14	381	140	13	281	135	1	100	5
Llorenç del Penedès	44	267	249	40	249	235	3	7	4
Montmell	60	4272	627	56	3820	589	2	168	38
Sant Jaume dels Domenys	151	2386	1098	149	2382	1094	2	4	4
Santa Oliva	98	328	300	97	313	298	1	14	2
Vendrell, el	145	1154	790	144	1152	788	1	3	2
Baix Penedès	1202	14249	7122	1176	13308	6905	17	491	196

1.08

Personalitat jurídica del titular de l'explotació. (2/2).

	Entitat pública			Cooperativa de producció			Altres		
	nombre	superfície total	SAU	nombre	superfície total	SAU	nombre	superfície total	SAU
Albinyana	1	124	0	0	0	0	0	0	0
Arboç, l'	0	0	0	0	0	0	0	0	0
Banyeres del Penedès	0	0	0	0	0	0	0	0	0
Belvei	0	0	0	3	11	11	0	0	0
Bisbal del Penedès, la	0	0	0	0	0	0	1	6	0
Calafell	0	0	0	0	0	0	1	15	0
Cunit	0	0	0	0	0	0	0	0	0
Llorenç del Penedès	0	0	0	0	0	0	1	11	10
Montmell	1	264	0	0	0	0	1	20	0
Sant Jaume dels Domenys	0	0	0	0	0	0	0	0	0
Santa Oliva	0	0	0	0	0	0	0	0	0
Vendrell, el	0	0	0	0	0	0	0	0	0
Baix Penedès	2	388	0	3	11	11	4	52	10

1.09 Superfície regable. (1/2).

	Superfície regada									
	mètode de regatge									
	total		aspersió		localitzat		gravetat		altres	
	nombre	ha	nombre	ha	nombre	ha	nombre	ha	nombre	ha
Albinyana	11	10	4	7	1	1	2	0	4	1
Arboç, l'	18	17	8	8	6	8	1	0	4	1
Banyeres del Penedès	29	20	11	14	2	1	17	5	1	1
Bellvei	31	64	22	45	7	4	4	15	0	0
Bisbal del Penedès, la	51	14	13	7	3	3	37	3	1	0
Calafell	36	12	8	6	3	1	20	4	6	1
Cunit	5	9	1	1	0	0	4	8	0	0
Llorenç del Penedès	26	16	8	13	2	1	17	2	0	0
Montmell	12	5	1	1	0	0	12	4	0	0
Sant Jaume dels Domenys	55	25	13	15	10	5	40	5	1	0
Santa Oliva	57	58	27	43	3	2	33	11	1	0
Vendrell, el	43	32	5	3	8	7	32	21	1	0
Baix Penedès	374	282	121	163	45	33	219	81	19	5

1.09 Superfície regable. (2/2).

	Superfície regada									
	procedència de les aigües				suficiència de les aigües				Superfície no regada	
	subterrànies		superficials		suficient		insuficient			
	nombre	ha	nombre	ha	nombre	ha	nombre	ha	nombre	ha
Albinyana	6	9	5	1	9	6	2	4	0	0
Arboç, l'	15	17	3	1	9	6	9	11	11	155
Banyeres del Penedès	28	20	1	1	21	11	8	10	1	0
Bellvei	30	63	1	1	20	47	11	17	16	83
Bisbal del Penedès, la	49	13	2	0	32	7	19	7	45	238
Calafell	21	11	15	1	36	12	0	0	30	104
Cunit	5	9	0	0	5	9	0	0	6	86
Llorenç del Penedès	26	16	0	0	17	16	9	1	4	6
Montmell	6	3	6	2	9	3	3	2	1	1
Sant Jaume dels Domenys	54	25	1	0	49	24	6	1	46	428
Santa Oliva	52	55	7	2	48	50	9	8	17	55
Vendrell, el	22	15	23	17	42	31	1	0	18	121
Baix Penedès	314	257	64	25	297	222	77	60	195	1277

1.10

Aprofitament de la superfície agrícola utilitzada (SAU). (1/4).

Terres llaurades												
total						herbaciis (inclou guarers i hortes familiars)						
		secà		regadiu		total		secà		regadiu		
	nombre	ha	nombre	ha	nombre	ha	nombre	ha	nombre	ha	nombre	ha
Albinyana	87	551	86	541	11	10	41	58	32	49	11	8
Arboç, l'	100	785	98	768	18	17	66	190	57	180	17	10
Banyeres del Penedès	92	746	89	726	29	20	70	261	56	241	28	20
Bellvei	63	364	59	300	31	64	48	116	30	61	30	55
Bisbal del Penedès, la	182	1110	181	1097	51	14	92	166	59	155	50	11
Calafell	101	350	99	338	36	12	62	100	44	89	35	11
Cunit	12	140	12	131	5	9	9	54	6	45	5	9
Llorenç del Penedès	41	249	41	233	26	16	32	55	22	39	26	16
Montmell	36	627	35	622	12	5	26	82	20	77	12	5
Sant Jaume dels Domenys	144	1098	141	1073	55	25	119	248	102	226	55	22
Santa Oliva	93	300	77	242	57	58	75	115	37	59	57	57
Vendrell, el	139	790	136	758	43	32	80	89	59	71	41	18
Baix Penedès	1090	7111	1054	6829	374	282	720	1533	524	1292	367	242

1.10

Aprofitament de la superfície agrícola utilitzada (SAU). (2/4).

Terres llaurades												
fruiters						olivera						
total		secà		regadiu		total		secà		regadiu		
	nombre	ha	nombre	ha	nombre	ha	nombre	ha	nombre	ha	nombre	ha
Albinyana	42	43	42	43	0	0	75	68	75	68	1	1
Arboç, l'	36	49	33	42	3	7	35	23	35	23	0	0
Banyeres del Penedès	45	35	45	35	0	0	61	60	61	60	0	0
Bellvei	25	45	24	36	5	9	31	22	30	21	1	0
Bisbal del Penedès, la	138	217	138	216	1	0	125	183	124	180	1	3
Calafell	35	26	35	25	1	1	73	30	73	30	0	0
Cunit	5	4	5	4	0	0	4	6	4	6	0	0
Llorenç del Penedès	19	19	19	19	0	0	34	51	34	51	0	0
Montmell	25	67	25	67	0	0	19	33	19	33	0	0
Sant Jaume dels Domenys	97	106	97	106	1	0	105	95	105	92	1	3
Santa Oliva	33	38	33	37	1	1	49	35	49	35	0	0
Vendrell, el	72	87	66	75	11	12	114	69	112	68	3	1
Baix Penedès	572	735	562	705	23	30	725	674	721	667	7	8

1.10

Aprofitament de la superfície agrícola utilitzada (SAU). (3/4).

	Terres llaurades											
	vinya						altres					
	total		secà		regadiu		total		secà		regadiu	
	nombre	ha	nombre	ha	nombre	ha	nombre	ha	nombre	ha	nombre	ha
	Albinyana	76	350	76	350	0	0	34	32	33	30	1
Arboç, l'	81	516	81	516	0	0	4	7	4	7	0	0
Banyeres del Penedès	72	387	72	387	0	0	6	4	5	4	1	1
Belvei	41	170	40	170	1	0	14	11	14	11	0	0
Bisbal del Penedès, la	128	489	128	489	0	0	50	56	50	56	0	0
Calafell	59	124	59	124	0	0	55	70	55	70	0	0
Cunit	6	25	6	25	0	0	10	51	10	51	0	0
Llorenç del Penedès	30	119	30	119	0	0	6	6	6	6	0	0
Montmell	28	444	28	444	0	0	2	1	2	1	0	0
Sant Jaume dels Domenys	131	639	131	639	0	0	13	10	13	10	0	0
Santa Oliva	39	107	39	107	0	0	9	5	9	5	0	0
Vendrell, el	92	311	90	310	2	0	87	234	86	234	1	0
Baix Penedès	783	3680	780	3680	3	0	290	487	287	485	3	2

1.10

Aprofitament de la superfície agrícola utilitzada (SAU). (4/4).

	Pastures permanents							
	prats o prades permanents							
	total		secà		regadiu		altres	
	nombre	ha	nombre	ha	nombre	ha	nombre	ha
	Albinyana	1	0	1	0	0	0	1
Arboç, l'	1	1	1	1	0	0	1	6
Banyeres del Penedès	0	0	0	0	0	0	0	0
Belvei	0	0	0	0	0	0	0	0
Bisbal del Penedès, la	0	0	0	0	0	0	0	0
Calafell	1	4	1	4	0	0	0	0
Cunit	0	0	0	0	0	0	0	0
Llorenç del Penedès	0	0	0	0	0	0	0	0
Montmell	0	0	0	0	0	0	0	0
Sant Jaume dels Domenys	0	0	0	0	0	0	0	0
Santa Oliva	0	0	0	0	0	0	0	0
Vendrell, el	0	0	0	0	0	0	0	0
Baix Penedès	3	6	3	6	0	0	2	6

1.11 Conreus herbacis: cereals per a gra.

	Total		Blat		Ordi		Civada		Blat de moro		Altres	
	nombre	ha	nombre	ha	nombre	ha	nombre	ha	nombre	ha	nombre	ha
Albinyana	20	37	0	0	20	37	0	0	0	0	0	0
Arboç, l'	47	153	1	1	47	150	3	2	0	0	0	0
Banyeres del Penedès	43	222	0	0	43	221	1	1	0	0	0	0
Belvei	24	58	0	0	24	58	0	0	0	0	0	0
Bisbal del Penedès, la	21	58	2	6	19	47	2	6	0	0	0	0
Calafell	22	72	2	1	12	55	7	15	2	0	0	0
Cunit	5	42	0	0	3	20	2	23	0	0	0	0
Llorenç del Penedès	13	29	0	0	13	29	0	0	0	0	0	0
Montmell	8	37	0	0	8	37	0	0	0	0	0	0
Sant Jaume dels Domenys	80	183	6	7	76	157	10	11	1	0	2	8
Santa Oliva	16	30	0	0	15	26	2	4	0	0	0	0
Vendrell, el	22	36	0	0	17	29	3	5	3	2	0	0
Baix Penedès	321	956	11	15	297	865	30	66	6	2	2	8

1.12 Conreus herbacis: lleguminoses per a gra, patates i conreus industrials.

	Lleguminoses per a gra		Patates		Conreus industrials	
	nombre	ha	nombre	ha	nombre	ha
Albinyana	0	0	2	0	0	0
Arboç, l'	1	0	1	4	0	0
Banyeres del Penedès	1	2	18	6	0	0
Belvei	2	1	14	9	0	0
Bisbal del Penedès, la	7	2	37	7	0	0
Calafell	2	1	24	7	0	0
Cunit	0	0	4	2	0	0
Llorenç del Penedès	2	1	2	0	0	0
Montmell	0	0	5	1	0	0
Sant Jaume dels Domenys	7	5	42	9	0	0
Santa Oliva	1	1	39	13	0	0
Vendrell, el	4	4	29	5	0	0
Baix Penedès	27	18	217	63	0	0

1.13 Conreus herbacis: conreus farratgers.

	Total		Alfals		Farratges verds				Arrels i tubercles	
					anuals		plurianuals			
	nombre	ha	nombre	ha	nombre	ha	nombre	ha	nombre	ha
Albinyana	0	0	0	0	0	0	0	0	0	0
Arboç, l'	3	15	0	0	3	15	0	0	0	0
Banyeres del Penedès	1	0	0	0	1	0	0	0	0	0
Belvei	0	0	0	0	0	0	0	0	0	0
Bisbal del Penedès, la	2	2	1	1	0	0	1	1	0	0
Calafell	4	3	1	1	3	2	0	0	0	0
Cunit	0	0	0	0	0	0	0	0	0	0
Llorenç del Penedès	3	5	2	3	0	0	1	1	0	0
Montmell	4	15	3	2	1	13	0	0	0	0
Sant Jaume dels Domenys	2	20	0	0	2	13	1	7	0	0
Santa Oliva	3	6	1	1	1	0	1	5	0	0
Vendrell, el	5	9	1	1	4	8	0	0	0	0
Baix Penedès	27	75	9	9	15	52	4	14	0	0

1.14 Conreus herbacis: hortalisses.

	Total		En terreny de conreu		En conreu hortícola				En hivernacle	
					a l'aire lliure		amb protecció baixa			
	nombre	ha	nombre	ha	nombre	ha	nombre	àrees	nombre	àrees
Albinyana	18	11	2	0	16	10	0	0	0	0
Arboç, l'	22	14	1	0	21	13	0	0	0	0
Banyeres del Penedès	43	24	23	11	21	13	0	0	0	0
Belvei	30	32	2	2	28	30	0	0	0	0
Bisbal del Penedès, la	54	16	39	11	16	5	1	2	0	0
Calafell	34	15	19	6	18	10	0	0	0	0
Cunit	7	7	7	7	0	0	0	0	0	0
Llorenç del Penedès	25	12	10	2	15	10	0	0	0	0
Montmell	13	4	10	3	3	0	0	0	0	0
Sant Jaume dels Domenys	69	25	35	12	40	13	0	0	0	0
Santa Oliva	58	47	16	5	48	42	0	0	0	0
Vendrell, el	56	33	46	19	16	14	0	0	0	0
Baix Penedès	429	240	210	79	240	161	1	2	0	0

1.15

Conreus herbacis: flors i plantes ornamentals, llavors i plàntules destinades a la venda, altres conreus, guarets i hortes familiars.

	Flors i plantes ornamentals		Llavors i plàntules destinades a la venda		Altres conreus		Guarets		Hortes familiars	
	nombre	àrees	nombre	àrees	nombre	àrees	nombre	ha	nombre	àrees
Albinyana	1	100	0	0	0	0	5	9	0	0
Arboç, l'	0	0	0	0	0	0	2	4	6	12
Banyeres del Penedès	0	0	0	0	0	0	5	7	0	0
Bellvei	2	1590	0	0	0	0	0	0	0	0
Bisbal del Penedès, la	0	0	0	0	3	3	19	81	16	33
Calafell	0	0	0	0	1	1	4	1	14	38
Cunit	1	250	0	0	0	0	0	0	0	0
Llorenç del Penedès	1	30	1	150	0	0	6	6	0	0
Montmell	0	0	0	0	1	1	9	25	0	0
Sant Jaume dels Domenys	0	0	0	0	0	0	3	5	21	106
Santa Oliva	0	0	0	0	0	0	12	18	3	9
Vendrell, el	0	0	0	0	0	0	2	2	11	38
Baix Penedès	5	1970	1	150	5	5	67	157	71	236

1.16

Conreus llenyosos: fruiters originaris de clima temperat.

	Total		Pomera		Perera		Preseguer		Cirerer i guinder		Altres	
	nombre	ha	nombre	ha	nombre	ha	nombre	ha	nombre	ha	nombre	ha
Albinyana	9	7	0	0	3	2	8	4	2	1	3	1
Arboç, l'	26	43	2	1	1	0	25	41	2	0	4	1
Banyeres del Penedès	9	3	2	0	1	0	8	2	1	0	1	0
Bellvei	12	17	2	2	2	3	7	4	4	5	6	4
Bisbal del Penedès, la	15	12	3	1	4	1	9	4	6	5	3	1
Calafell	25	16	0	0	3	1	19	11	3	1	9	3
Cunit	4	3	0	0	1	0	3	3	1	0	1	0
Llorenç del Penedès	1	1	0	0	1	0	1	0	0	0	1	0
Montmell	7	17	5	6	1	1	6	8	2	2	0	0
Sant Jaume dels Domenys	7	5	0	0	1	0	6	5	1	1	0	0
Santa Oliva	9	6	1	0	1	0	8	2	3	1	4	2
Vendrell, el	30	24	4	1	4	1	26	18	4	1	12	3
Baix Penedès	154	154	19	11	23	8	126	104	29	16	44	15

1.17 Conreus llenyosos: fruiters de fruits secs.

	Total		Ametller		Avellaner		Altres	
	nombre	ha	nombre	ha	nombre	ha	nombre	ha
Albinyana	38	36	38	36	0	0	0	0
Arboç, l'	12	7	12	6	1	0	0	0
Banyeres del Penedès	41	33	40	31	3	2	0	0
Bellvei	20	27	20	27	0	0	0	0
Bisbal del Penedès, la	134	205	132	204	2	1	0	0
Calafell	11	10	11	10	0	0	0	0
Cunit	1	1	1	1	0	0	0	0
Llorenç del Penedès	18	18	18	18	0	0	0	0
Montmell	21	49	21	49	1	0	0	0
Sant Jaume dels Domenys	96	100	96	99	4	2	0	0
Santa Oliva	27	32	27	32	0	0	0	0
Vendrell, el	59	60	57	57	4	2	1	0
Baix Penedès	478	578	473	570	15	8	1	0

1.18 Conreus llenyosos: olivera, vinya i altres conreus.

	Olivera		Vinya		Altres conreus	
	nombre	ha	nombre	ha	nombre	ha
Albinyana	75	68	76	350	34	32
Arboç, l'	35	23	81	516	4	7
Banyeres del Penedès	61	60	72	387	6	4
Bellvei	31	22	41	170	14	11
Bisbal del Penedès, la	125	183	128	489	50	56
Calafell	73	30	59	124	55	70
Cunit	4	6	6	25	10	51
Llorenç del Penedès	34	51	30	119	6	6
Montmell	19	33	28	444	2	1
Sant Jaume dels Domenys	105	95	131	639	13	10
Santa Oliva	49	35	39	107	9	5
Vendrell, el	114	69	92	311	87	234
Baix Penedès	725	674	783	3680	290	487

1.19

Distribució de les altres terres que no són superfície agrícola utilitzada (SAU).

	Total		Superfície forestal		Erm		Espartar		Matoll		Altres	
	nombre	ha	nombre	ha	nombre	ha	nombre	ha	nombre	ha	nombre	ha
Albinyana	32	331	27	300	7	30	0	0	0	0	1	0
Arboç, l'	22	87	10	68	12	17	0	0	1	0	2	2
Banyeres del Penedès	23	60	5	11	17	28	0	0	0	0	5	21
Bellvei	11	32	5	26	5	6	0	0	0	0	1	0
Bisbal del Penedès, la	97	784	63	610	33	113	0	0	0	0	15	60
Calafell	66	249	42	183	7	18	0	0	17	32	14	15
Cunit	11	241	7	123	2	12	0	0	4	55	3	52
Llorenç del Penedès	13	18	6	6	4	5	0	0	0	0	5	7
Montmell	49	3645	46	3389	11	79	0	0	1	152	4	25
Sant Jaume dels Domenys	16	1288	14	1255	4	16	0	0	0	0	3	16
Santa Oliva	14	28	3	1	10	15	0	0	0	0	2	13
Vendrell, el	54	364	24	166	14	113	0	0	4	8	22	76
Baix Penedès	408	7127	252	6139	126	453	0	0	27	247	77	288

1.20 Espècies arbòries forestals. (1/2).

	Total		Comercial		No comercial		Planifolis o frondoses			
							comercial		no comercial	
	nombre	ha	nombre	ha	nombre	ha	nombre	ha	nombre	ha
Albinyana	27	300	1	0	26	300	0	0	0	0
Arboç, l'	10	68	0	0	10	68	0	0	0	0
Banyeres del Penedès	5	11	1	0	4	11	0	0	0	0
Bellvei	5	26	0	0	5	26	0	0	0	0
Bisbal del Penedès, la	63	610	0	0	63	610	0	0	0	0
Calafell	42	183	0	0	42	183	0	0	2	18
Cunit	7	123	0	0	7	123	0	0	0	0
Llorenç del Penedès	6	6	0	0	6	6	0	0	0	0
Montmell	46	3389	4	506	44	2883	0	0	0	0
Sant Jaume dels Domenys	14	1255	0	0	14	1255	0	0	2	284
Santa Oliva	3	1	1	0	2	1	0	0	0	0
Vendrell, el	24	166	1	2	23	165	0	0	0	0
Baix Penedès	252	6139	8	508	246	5631	0	0	4	302

1.20 Espècies arbòries forestals. (2/2).

	Comercial		no comercial		Mixtes					
					comercial				no comercial	
					total		planifolis	coníferes		
	nombre	ha	nombre	ha	nombre	ha	ha	ha	nombre	ha
Albinyana	0	0	26	300	1	0	0	0	0	0
Arboç, l'	0	0	10	68	0	0	0	0	0	0
Banyeres del Penedès	1	0	4	11	0	0	0	0	0	0
Bellvei	0	0	5	26	0	0	0	0	0	0
Bisbal del Penedès, la	0	0	63	610	0	0	0	0	0	0
Calafell	0	0	40	165	0	0	0	0	0	0
Cunit	0	0	7	123	0	0	0	0	0	0
Llorenç del Penedès	0	0	6	6	0	0	0	0	0	0
Montmell	4	506	44	2883	0	0	0	0	0	0
Sant Jaume dels Domenys	0	0	12	971	0	0	0	0	0	0
Santa Oliva	1	0	2	1	0	0	0	0	0	0
Vendrell, el	1	2	23	165	0	0	0	0	0	0
Baix Penedès	7	508	242	5329	1	0	0	0	0	0



2. Ramaderia



2.01

Distribució general per espècies en unitats ramaderes (UR). (1/2).

	Total		Bovins		Ovins		Cabrum	
	nombre	UR	nombre	UR	nombre	UR	nombre	UR
Albinyana	17	251	1	60	2	32	3	2
Arboç, l'	11	147	1	5	3	61	5	6
Banyeres del Penedès	11	2614	0	0	1	25	0	0
Bellvei	8	2291	1	80	2	179	2	1
Bisbal del Penedès, la	29	1584	1	3	5	123	3	19
Calafell	19	107	0	0	3	52	2	1
Cunit	3	2	0	0	1	1	0	0
Llorenç del Penedès	13	3182	0	0	3	42	3	13
Montmell	9	161	1	31	3	26	2	3
Sant Jaume dels Domenys	26	1246	1	100	4	146	6	12
Santa Oliva	11	762	2	469	4	80	2	5
Vendrell, el	18	145	0	0	4	73	4	2
Baix Penedès	175	12491	8	748	35	838	32	63

2.01

Distribució general per espècies en unitats ramaderes (UR). (2/2).

	Porcins		Aviram		Conilles mares		Equins	
	nombre	UR	nombre	UR	nombre	UR	nombre	UR
Albinyana	6	71	6	77	6	10	0	0
Arboç, l'	0	0	7	72	4	0	2	3
Banyeres del Penedès	3	371	5	2209	2	6	1	2
Bellvei	1	2017	4	14	3	0	1	1
Bisbal del Penedès, la	4	349	13	1086	8	1	5	4
Calafell	0	0	11	51	1	0	4	4
Cunit	0	0	2	1	1	0	0	0
Llorenç del Penedès	5	2511	4	612	1	0	4	4
Montmell	2	83	2	14	4	4	0	0
Sant Jaume dels Domenys	9	619	12	368	1	0	0	0
Santa Oliva	1	39	4	169	0	0	0	0
Vendrell, el	1	60	5	1	3	0	9	8
Baix Penedès	32	6121	75	4673	34	22	26	26

2.02 Bovins (1/2).

	Total		Vaques					
			total		de llet		altres	
	nombre	caps	nombre	caps	nombre	caps	nombre	caps
Albinyana	1	150	0	0	0	0	0	0
Arboç, l'	1	6	1	4	1	4	0	0
Banyeres del Penedès	0	0	0	0	0	0	0	0
Bellvei	1	200	0	0	0	0	0	0
Bisbal del Penedès, la	1	7	0	0	0	0	0	0
Calafell	0	0	0	0	0	0	0	0
Cunit	0	0	0	0	0	0	0	0
Llorenç del Penedès	0	0	0	0	0	0	0	0
Montmell	1	36	1	20	1	20	0	0
Sant Jaume dels Domenys	1	250	0	0	0	0	0	0
Santa Oliva	2	670	0	0	0	0	0	0
Vendrell, el	0	0	0	0	0	0	0	0
Baix Penedès	8	1319	2	24	2	24	0	0

2.02 Bovins (2/2).

	Altres bovins de 24 mesos i més		Bovins de 12 a menys de 24 mesos		Bovins de menys de 12 mesos	
	nombre	caps	nombre	caps	nombre	caps
Albinyana	0	0	0	0	1	150
Arboç, l'	0	0	0	0	1	2
Banyeres del Penedès	0	0	0	0	0	0
Bellvei	0	0	0	0	1	200
Bisbal del Penedès, la	0	0	0	0	1	7
Calafell	0	0	0	0	0	0
Cunit	0	0	0	0	0	0
Llorenç del Penedès	0	0	0	0	0	0
Montmell	0	0	1	16	0	0
Sant Jaume dels Domenys	0	0	0	0	1	250
Santa Oliva	0	0	2	670	0	0
Vendrell, el	0	0	0	0	0	0
Baix Penedès	0	0	3	686	5	609

2.03 Ovins.

	Total		Ovelles		Borregues per a reposició		Altres ovins	
	nombre	caps	nombre	caps	nombre	caps	nombre	caps
Albinyana	2	320	2	304	1	10	1	6
Arboç, l'	3	608	3	548	0	0	1	60
Banyeres del Penedès	1	250	1	250	0	0	0	0
Bellvei	2	1789	1	282	1	7	1	1500
Bisbal del Penedès, la	5	1227	5	1123	0	0	1	104
Calafell	3	515	3	515	0	0	0	0
Cunit	1	10	1	10	0	0	0	0
Llorenç del Penedès	3	417	3	316	0	0	3	101
Montmell	3	255	3	255	0	0	0	0
Sant Jaume dels Domenys	4	1460	4	1460	0	0	0	0
Santa Oliva	4	797	4	765	1	25	1	7
Vendrell, el	4	730	3	530	4	186	3	14
Baix Penedès	35	8378	33	6358	7	228	11	1792

2.04 Cabrum.

	Total		Cabres mares		Cabres per a reposició		Altres cabrums	
	nombre	caps	nombre	caps	nombre	caps	nombre	caps
Albinyana	3	17	3	15	1	1	1	1
Arboç, l'	5	61	5	60	0	0	1	1
Banyeres del Penedès	0	0	0	0	0	0	0	0
Bellvei	2	5	2	5	0	0	0	0
Bisbal del Penedès, la	3	189	3	182	0	0	1	7
Calafell	2	5	2	5	0	0	0	0
Cunit	0	0	0	0	0	0	0	0
Llorenç del Penedès	3	129	3	117	0	0	1	12
Montmell	2	30	2	30	0	0	0	0
Sant Jaume dels Domenys	6	119	4	45	2	74	0	0
Santa Oliva	2	53	2	51	0	0	1	2
Vendrell, el	4	19	3	13	1	6	0	0
Baix Penedès	32	627	29	523	4	81	5	23

2.05 Porcins.

	Truges									
	Total		mares		reposició >= 50 kg		Garrins < 20 kg		Altres porcins	
	nombre	caps	nombre	caps	nombre	caps	nombre	caps	nombre	caps
Albinyana	6	142	6	141	0	0	0	0	1	1
Arboç, l'	0	0	0	0	0	0	0	0	0	0
Banyeres del Penedès	3	2298	2	650	0	0	2	1641	1	7
Bellvei	1	5760	1	900	1	3000	1	1800	1	60
Bisbal del Penedès, la	4	1143	1	32	0	0	0	0	4	1111
Calafell	0	0	0	0	0	0	0	0	0	0
Cunit	0	0	0	0	0	0	0	0	0	0
Llorenç del Penedès	5	8263	4	1389	0	0	1	900	5	5974
Montmell	2	342	1	40	0	0	1	100	2	202
Sant Jaume dels Domenys	9	3647	5	305	1	10	8	1970	3	1362
Santa Oliva	1	119	1	18	0	0	0	0	1	101
Vendrell, el	1	200	0	0	0	0	0	0	1	200
Baix Penedès	32	21914	21	3475	2	3010	13	6411	19	9018

2.06 Aviram. (1/2).

	Total		Galines		Polles destinades a pondre		Pollastres i galls	
	nombre	caps	nombre	caps	nombre	caps	nombre	caps
Albinyana	6	10388	3	220	0	0	2	10050
Arboç, l'	7	10103	6	57	1	1	3	10003
Banyeres del Penedès	5	91800	3	24000	0	0	2	7000
Bellvei	4	1029	3	26	1	1000	1	1
Bisbal del Penedès, la	13	94065	8	11063	1	50000	4	33002
Calafell	11	3614	9	3571	1	7	2	22
Cunit	2	36	2	35	0	0	0	0
Llorenç del Penedès	4	39239	3	31024	0	0	1	3000
Montmell	2	1006	2	1006	0	0	0	0
Sant Jaume dels Domenys	12	49548	5	3048	0	0	7	46500
Santa Oliva	4	17051	2	7005	0	0	2	10040
Vendrell, el	5	90	5	65	0	0	1	25
Baix Penedès	75	317969	51	81120	4	51008	25	119843

2.06 Aviram. (2/2).

	Galls dindi i ànecs		Oques		Altres avirams	
	nombre	caps	nombre	caps	nombre	caps
Albinyana	3	18	0	0	1	100
Arboç, l'	5	40	1	2	0	0
Banyeres del Penedès	1	800	0	0	1	60000
Bellvei	1	2	0	0	0	0
Bisbal del Penedès, la	0	0	0	0	0	0
Calafell	3	14	0	0	0	0
Cunit	1	1	0	0	0	0
Llorenç del Penedès	2	4010	1	5	1	1200
Montmell	0	0	0	0	0	0
Sant Jaume dels Domenys	0	0	0	0	0	0
Santa Oliva	1	6	0	0	0	0
Vendrell, el	0	0	0	0	0	0
Baix Penedès	17	4891	2	7	3	61300

2.07

Equins, conilles mares i ruscs.

	Equins								Conilles mares		Ruscs	
	total		cavalls		mules		ases		nombre	caps	nombre	ruscs
	nombre	caps	nombre	caps	nombre	caps	nombre	caps				
Albinyana	0	0	0	0	0	0	0	0	6	666	0	0
Arboç, l'	2	5	2	3	0	0	1	2	4	12	0	0
Banyeres del Penedès	1	3	1	3	0	0	0	0	2	420	0	0
Bellvei	1	1	0	0	0	0	1	1	3	28	0	0
Bisbal del Penedès, la	5	6	4	5	1	1	0	0	8	47	0	0
Calafell	4	7	1	4	3	3	0	0	1	1	0	0
Cunit	0	0	0	0	0	0	0	0	1	10	0	0
Llorenç del Penedès	4	7	4	6	1	1	0	0	1	8	0	0
Montmell	0	0	0	0	0	0	0	0	4	269	0	0
Sant Jaume dels Domenys	0	0	0	0	0	0	0	0	1	12	0	0
Santa Oliva	0	0	0	0	0	0	0	0	0	0	0	0
Vendrell, el	9	14	6	11	0	0	3	3	3	11	0	0
Baix Penedès	26	43	18	32	5	5	5	6	34	1484	0	0

3. Maquinària



3.01

Maquinària propietat exclusiva de l'explotació.

	Tractors (rodes o cadenes)		Motocultors, motosegadores, motoarxades, motofresadores		Segadores/ batedores de cereals		Recollidores/ empaquetadores (palla o fenc)		Recollidores de farratge	
	nombre	nombre màquines	nombre	nombre màquines	nombre	nombre màquines	nombre	nombre màquines	nombre	nombre màquines
Albinyana	62	68	19	23	0	0	0	0	0	0
Arboç, l'	61	87	18	18	2	2	1	1	0	0
Banyeres del Penedès	68	93	19	20	1	1	1	1	0	0
Belvei	42	55	23	27	0	0	0	0	0	0
Bisbal del Penedès, la	112	129	25	27	0	0	0	0	0	0
Calafell	68	84	29	30	2	2	0	0	1	1
Cunit	8	11	8	8	0	0	0	0	0	0
Llorenç del Penedès	27	32	2	2	0	0	0	0	0	0
Montmell	28	47	1	1	1	1	1	1	0	0
Sant Jaume dels Domenys	110	128	61	63	1	1	1	1	0	0
Santa Oliva	39	50	48	60	0	0	0	0	0	0
Vendrell, el	85	101	68	85	0	0	0	0	0	0
Baix Penedès	710	885	321	364	7	7	4	4	1	1



4. Mà d'obra



4.01

Distribució de les unitats de treball any (UTA) segons els tipus de mà d'obra. (1/2).

	Mà d'obra familiar											
	Total		total			titular		cònjuge		altres familiars		
	nombre	UTA	nombre	nombre persones	UTA	nombre persones	UTA	nombre persones	UTA	nombre	nombre persones	UTA
Albinyana	93	85	92	167	79	92	54	40	14	25	35	11
Arboç, l'	106	90	104	215	63	104	42	51	9	39	60	11
Banyeres del Penedès	101	122	99	183	94	99	60	38	12	34	46	22
Bellvei	65	75	60	110	56	60	36	24	7	22	26	13
Bisbal del Penedès, la	214	131	212	408	115	212	83	84	11	79	112	21
Calafell	111	70	110	203	53	110	42	36	5	41	57	6
Cunit	14	12	13	18	6	13	4	3	1	2	2	1
Llorenç del Penedès	44	59	40	83	28	40	17	16	3	20	27	9
Montmell	60	61	56	100	38	56	20	9	2	20	35	16
Sant Jaume dels Domenys	151	177	149	287	147	149	100	84	24	46	54	24
Santa Oliva	98	92	97	169	85	97	62	40	10	26	32	14
Vendrell, el	145	157	144	273	91	144	67	52	11	53	77	13
Baix Penedès	1 202	1 133	1 176	2 216	854	1 176	586	477	109	407	563	159

4.01

Distribució de les unitats de treball any (UTA) segons els tipus de mà d'obra. (2/2).

	Mà d'obra assalariada							
	total		fixa			eventual		
	nombre	UTA	nombre	nombre persones	UTA	nombre	UTA	
								UTA
Albinyana	37	6	3	5	2	35	5	
Arboç, l'	40	28	11	25	11	34	17	
Banyeres del Penedès	28	29	6	14	14	28	15	
Bellvei	32	19	9	14	12	29	7	
Bisbal del Penedès, la	51	16	6	10	8	48	9	
Calafell	35	18	5	5	2	31	15	
Cunit	6	6	5	8	6	1	0	
Llorenç del Penedès	20	31	10	31	28	15	3	
Montmell	24	22	6	12	9	22	13	
Sant Jaume dels Domenys	61	30	5	17	17	60	13	
Santa Oliva	21	7	2	2	2	19	5	
Vendrell, el	58	66	7	11	9	54	57	
Baix Penedès	413	279	75	154	120	376	159	

4.02

Mà d'obra familiar: titulars persona física i caps d'explotació, segons edat i sexe. (1/4).

	Totes les edats					
	titulars			titulars caps explotació		
	total	homes	dones	total	homes	dones
Albinyana	92	85	7	90	84	6
Arboç, l'	104	98	6	90	86	4
Banyeres del Penedès	99	85	14	95	82	13
Bellvei	60	51	9	54	49	5
Bisbal del Penedès, la	212	179	33	205	176	29
Calafell	110	92	18	101	88	13
Cunit	13	8	5	8	5	3
Llorenç del Penedès	40	36	4	37	35	2
Montmell	56	44	12	49	40	9
Sant Jaume dels Domenys	149	126	23	133	124	9
Santa Oliva	97	80	17	87	78	9
Vendrell, el	144	129	15	128	121	7
Baix Penedès	1176	1013	163	1077	968	109

4.02

Mà d'obra familiar: titulars persona física i caps d'explotació, segons edat i sexe. (2/4).

	Menys de 25 anys				De 25 a 34 anys			
	titulars		titulars caps explotació		titulars		titulars caps explotació	
	homes	dones	homes	dones	homes	dones	homes	dones
Albinyana	1	0	1	0	6	0	6	0
Arboç, l'	0	0	0	0	4	0	4	0
Banyeres del Penedès	1	0	1	0	6	2	6	2
Bellvei	2	0	2	0	3	0	3	0
Bisbal del Penedès, la	1	0	1	0	6	1	6	0
Calafell	0	0	0	0	2	0	2	0
Cunit	0	0	0	0	0	0	0	0
Llorenç del Penedès	0	0	0	0	2	0	2	0
Montmell	1	0	1	0	3	0	3	0
Sant Jaume dels Domenys	0	0	0	0	9	1	9	1
Santa Oliva	0	0	0	0	2	0	2	0
Vendrell, el	0	0	0	0	1	0	1	0
Baix Penedès	6	0	6	0	44	4	44	3

4.02

Mà d'obra familiar: titulars persona física i caps d'explotació, segons edat i sexe. (3/4).

	De 35 a 44 anys				De 45 a 54 anys			
	titulars		titulars caps explotació		titulars		titulars caps explotació	
	homes	dones	homes	dones	homes	dones	homes	dones
Albinyana	15	0	15	0	20	1	20	1
Arboç, l'	6	1	6	1	21	1	20	1
Banyeres del Penedès	14	3	13	3	14	2	14	2
Bellvei	9	1	8	1	6	3	6	3
Bisbal del Penedès, la	32	2	32	2	29	3	29	3
Calafell	9	0	9	0	21	4	21	3
Cunit	0	0	0	0	1	0	0	0
Llorenç del Penedès	4	0	3	0	9	0	9	0
Montmell	6	1	6	1	4	1	4	1
Sant Jaume dels Domenys	17	1	17	1	29	4	29	1
Santa Oliva	6	3	6	3	20	3	20	2
Vendrell, el	11	3	10	1	25	4	25	2
Baix Penedès	129	15	125	13	199	26	197	19

4.02

Mà d'obra familiar: titulars persona física i caps d'explotació, segons edat i sexe. (4/4).

	De 55 a 64 anys				De 65 i més anys			
	titulars		titulars caps explotació		titulars		titulars caps explotació	
	homes	dones	homes	dones	homes	dones	homes	dones
Albinyana	27	4	27	4	16	2	15	1
Arboç, l'	37	3	31	1	30	1	25	1
Banyeres del Penedès	29	2	28	2	21	5	20	4
Bellvei	20	5	19	1	11	0	11	0
Bisbal del Penedès, la	58	7	58	7	53	20	50	17
Calafell	23	7	21	4	37	7	35	6
Cunit	3	2	3	1	4	3	2	2
Llorenç del Penedès	11	1	11	1	10	3	10	1
Montmell	14	4	14	3	16	6	12	4
Sant Jaume dels Domenys	44	7	43	1	27	10	26	5
Santa Oliva	27	5	27	2	25	6	23	2
Vendrell, el	48	3	45	1	44	5	40	3
Baix Penedès	341	50	327	28	294	68	269	46

4.03

Mà d'obra familiar: cònjuges i caps d'explotació, segons edat i sexe. (1/4).

	Totes les edats					
	cònjuges			cònjuges caps explotació		
	total	homes	dones	total	homes	dones
Albinyana	40	4	36	2	1	1
Arboç, l'	51	3	48	1	1	0
Banyeres del Penedès	38	6	32	3	1	2
Bellvei	24	2	22	1	1	0
Bisbal del Penedès, la	84	8	76	1	1	0
Calafell	36	6	30	2	2	0
Cunit	3	1	2	0	0	0
Llorenç del Penedès	16	2	14	1	1	0
Montmell	9	2	7	1	1	0
Sant Jaume dels Domenys	84	15	69	13	13	0
Santa Oliva	40	9	31	6	6	0
Vendrell, el	52	7	45	4	4	0
Baix Penedès	477	65	412	35	32	3

4.03

Mà d'obra familiar: cònjuges i caps d'explotació, segons edat i sexe. (2/4).

	Menys de 25 anys				De 25 a 34 anys			
	cònjuges		cònjuges caps explotació		cònjuges		cònjuges caps explotació	
	homes	dones	homes	dones	homes	dones	homes	dones
Albinyana	0	0	0	0	0	2	0	0
Arboç, l'	0	0	0	0	0	3	0	0
Banyeres del Penedès	0	1	0	0	0	2	0	0
Bellvei	0	0	0	0	0	1	0	0
Bisbal del Penedès, la	0	0	0	0	1	9	1	0
Calafell	0	0	0	0	0	1	0	0
Cunit	0	0	0	0	0	0	0	0
Llorenç del Penedès	0	0	0	0	0	1	0	0
Montmell	0	1	0	0	0	1	0	0
Sant Jaume dels Domenys	0	0	0	0	1	7	0	0
Santa Oliva	0	0	0	0	0	0	0	0
Vendrell, el	0	0	0	0	0	0	0	0
Baix Penedès	0	2	0	0	2	27	1	0

4.03

Mà d'obra familiar: cònjuges i caps d'explotació, segons edat i sexe. (3/4).

	De 35 a 44 anys				De 45 a 54 anys			
	cònjuges		cònjuges caps explotació		cònjuges		cònjuges caps explotació	
	homes	dones	homes	dones	homes	dones	homes	dones
Albinyana	0	11	0	0	1	9	0	0
Arboç, l'	1	7	0	0	0	10	0	0
Banyeres del Penedès	1	9	0	1	2	5	1	0
Bellvei	0	1	0	0	0	5	0	0
Bisbal del Penedès, la	0	13	0	0	4	13	0	0
Calafell	0	6	0	0	2	6	0	0
Cunit	0	0	0	0	0	1	0	0
Llorenç del Penedès	0	3	0	0	0	4	0	0
Montmell	0	1	0	0	0	0	0	0
Sant Jaume dels Domenys	0	9	0	0	1	16	1	0
Santa Oliva	0	7	0	0	3	7	1	0
Vendrell, el	2	5	1	0	1	13	0	0
Baix Penedès	4	72	1	1	14	89	3	0

4.03

Mà d'obra familiar: cònjuges i caps d'explotació, segons edat i sexe. (4/4).

	De 55 a 64 anys				De 65 i més anys			
	cònjuges		cònjuges caps explotació		cònjuges		cònjuges caps explotació	
	homes	dones	homes	dones	homes	dones	homes	dones
Albinyana	2	11	0	1	1	3	1	0
Arboç, l'	1	19	1	0	1	9	0	0
Banyeres del Penedès	2	14	0	1	1	1	0	0
Bellvei	1	11	0	0	1	4	1	0
Bisbal del Penedès, la	2	32	0	0	1	9	0	0
Calafell	2	8	1	0	2	9	1	0
Cunit	0	1	0	0	1	0	0	0
Llorenç del Penedès	0	5	0	0	2	1	1	0
Montmell	0	2	0	0	2	2	1	0
Sant Jaume dels Domenys	4	29	4	0	9	8	8	0
Santa Oliva	2	9	2	0	4	8	3	0
Vendrell, el	3	17	3	0	1	10	0	0
Baix Penedès	19	158	11	2	26	64	16	0

4.04

Mà d'obra familiar: altres familiars i caps d'explotació, segons edat i sexe. (1/4).

	Totes les edats						
	altres familiars				altres familiars caps explotació		
	nombre	nombre persones	homes	dones	nombre persones	homes	dones
Albinyana	25	35	25	10	0	0	0
Arboç, l'	39	60	44	16	7	7	0
Banyeres del Penedès	34	46	39	7	1	0	1
Belvei	22	26	23	3	4	4	0
Bisbal del Penedès, la	79	112	90	22	6	6	0
Calafell	41	57	50	7	3	3	0
Cunit	2	2	2	0	1	1	0
Llorenç del Penedès	20	27	22	5	2	2	0
Montmell	20	35	21	14	5	2	3
Sant Jaume dels Domenys	46	54	46	8	3	3	0
Santa Oliva	26	32	28	4	4	4	0
Vendrell, el	53	77	60	17	7	7	0
Baix Penedès	407	563	450	113	43	39	4

4.04

Mà d'obra familiar: altres familiars i caps d'explotació, segons edat i sexe. (2/4).

	Menys de 25 anys					De 25 a 34 anys				
	altres familiars			altres familiars caps explotació		altres familiars			altres familiars caps explotació	
	nombre	homes	dones	homes	dones	nombre	homes	dones	homes	dones
Albinyana	10	10	4	0	0	5	5	1	0	0
Arboç, l'	10	11	5	0	0	12	11	1	1	0
Banyeres del Penedès	10	11	1	0	0	9	9	1	0	0
Belvei	1	1	0	0	0	8	9	0	1	0
Bisbal del Penedès, la	17	20	1	1	0	21	19	4	3	0
Calafell	13	15	1	0	0	14	14	1	0	0
Cunit	0	0	0	0	0	1	1	0	0	0
Llorenç del Penedès	4	4	2	0	0	5	5	1	0	0
Montmell	2	3	0	0	0	6	5	4	0	0
Sant Jaume dels Domenys	16	14	3	2	0	13	14	0	1	0
Santa Oliva	8	10	0	0	0	7	5	2	1	0
Vendrell, el	18	17	5	0	0	13	12	2	0	0
Baix Penedès	109	116	22	3	0	114	109	17	7	0

4.04

Mà d'obra familiar: altres familiars i caps d'explotació, segons edat i sexe. (3/4).

	De 35 a 44 anys					De 45 a 54 anys				
	altres familiars			altres familiars caps explotació		altres familiars			altres familiars caps explotació	
	nombre	homes	dones	homes	dones	nombre	homes	dones	homes	dones
Albinyana	3	3	0	0	0	2	2	1	0	0
Arboç, l'	9	7	3	2	0	5	4	2	2	0
Banyeres del Penedès	8	9	0	0	0	2	1	1	0	1
Bellvei	6	6	1	1	0	4	4	0	1	0
Bisbal del Penedès, la	19	20	4	2	0	10	9	3	0	0
Calafell	16	16	4	2	0	5	5	1	1	0
Cunit	0	0	0	0	0	0	0	0	0	0
Llorenç del Penedès	3	3	0	1	0	1	1	0	1	0
Montmell	8	7	5	2	1	3	2	1	0	1
Sant Jaume dels Domenys	13	10	3	0	0	1	1	0	0	0
Santa Oliva	3	4	1	1	0	6	6	0	1	0
Vendrell, el	21	20	6	2	0	3	3	0	1	0
Baix Penedès	109	105	27	13	1	42	38	9	7	2

4.04

Mà d'obra familiar: altres familiars i caps d'explotació, segons edat i sexe. (4/4).

	De 55 a 64 anys					De 65 i més anys				
	altres familiars			altres familiars caps explotació		altres familiars			altres familiars caps explotació	
	nombre	homes	dones	homes	dones	nombre	homes	dones	homes	dones
Albinyana	5	2	3	0	0	4	3	1	0	0
Arboç, l'	5	4	4	2	0	5	7	1	0	0
Banyeres del Penedès	4	2	4	0	0	6	7	0	0	0
Bellvei	0	0	0	0	0	4	3	2	1	0
Bisbal del Penedès, la	6	4	2	0	0	22	18	8	0	0
Calafell	0	0	0	0	0	0	0	0	0	0
Cunit	1	1	0	1	0	0	0	0	0	0
Llorenç del Penedès	4	4	1	0	0	6	5	1	0	0
Montmell	4	1	3	0	1	4	3	1	0	0
Sant Jaume dels Domenys	2	0	2	0	0	7	7	0	0	0
Santa Oliva	2	1	1	1	0	2	2	0	0	0
Vendrell, el	4	2	2	1	0	7	6	2	3	0
Baix Penedès	37	21	22	5	1	67	61	16	4	0

4.05

Mà d'obra familiar: dedicació a l'explotació. (1/2).

	Dedicació del titular			Dedicació del cònjuge		
	sols a l'explotació	altres activitats lucratives		sols a l'explotació	altres activitats lucratives	
		principal	secundària		principal	secundària
Albinyana	58	33	1	35	4	1
Arboç, l'	63	39	2	47	4	0
Banyeres del Penedès	64	31	4	31	6	1
Bellvei	46	14	0	18	6	0
Bisbal del Penedès, la	134	69	9	70	14	0
Calafell	59	38	13	29	6	1
Cunit	8	3	2	2	0	1
Llorenç del Penedès	23	15	2	15	1	0
Montmell	42	13	1	8	1	0
Sant Jaume dels Domenys	113	31	5	77	5	2
Santa Oliva	75	18	4	31	8	1
Vendrell, el	83	41	20	41	7	4
Baix Penedès	768	345	63	404	62	11

4.05

Mà d'obra familiar: dedicació a l'explotació. (2/2).

	Dedicació d'altres membres de la família						
	sols a l'explotació	altres activitats lucratives				nombre persones	nombre persones
		nombre	principal		secundària		
			nombre persones	nombre			
Albinyana	16	21	10	14	0	0	
Arboç, l'	20	28	27	30	1	2	
Banyeres del Penedès	23	33	12	13	0	0	
Bellvei	12	14	10	12	0	0	
Bisbal del Penedès, la	42	58	42	50	4	4	
Calafell	8	8	36	48	1	1	
Cunit	1	1	1	1	0	0	
Llorenç del Penedès	11	15	9	12	0	0	
Montmell	14	22	6	11	1	2	
Sant Jaume dels Domenys	23	25	23	28	1	1	
Santa Oliva	13	14	15	18	0	0	
Vendrell, el	18	19	35	54	3	4	
Baix Penedès	201	258	226	291	11	14	

5. Marge brut i orientació tècnico-econòmica



5.01

Classificació de les explotacions segons el seu marge brut (UDE). (1/2).

	UDE											
	Total		< 1		1 a < 2		2 a < 4		4 a < 6		6 a < 8	
	nombre	UDE	nombre	UDE	nombre	UDE	nombre	UDE	nombre	UDE	nombre	UDE
Albinyana	91	408	16	6	24	34	22	65	10	50	8	58
Arboç, l'	102	533	38	16	20	28	12	32	7	34	8	55
Banyeres del Penedès	95	624	28	15	13	20	21	61	5	27	3	19
Bellvei	65	1048	11	6	11	17	8	24	10	49	4	26
Bisbal del Penedès, la	185	688	68	33	31	47	36	100	22	113	10	71
Calafell	99	219	41	16	19	27	25	65	7	36	1	8
Cunit	12	74	4	3	1	2	0	0	1	4	2	14
Llorenç del Penedès	44	537	7	5	8	10	10	27	4	20	3	19
Montmell	37	382	5	3	4	6	5	16	2	9	2	14
Sant Jaume dels Domenys	146	805	17	7	28	41	34	104	23	114	18	127
Santa Oliva	91	538	28	13	13	19	17	52	3	15	9	63
Vendrell, el	142	459	53	23	30	43	22	64	18	88	6	41
Baix Penedès	1109	6315	316	145	202	294	212	610	112	559	74	516

5.01

Classificació de les explotacions segons el seu marge brut (UDE). (2/2).

	UDE											
	8 a < 12		12 a < 16		16 a < 40		40 a < 60		60 a < 100		>= 100	
	nombre	UDE	nombre	UDE	nombre	UDE	nombre	UDE	nombre	UDE	nombre	UDE
Albinyana	3	29	3	40	4	83	1	43	0	0	0	0
Arboç, l'	5	50	4	55	7	180	0	0	1	83	0	0
Banyeres del Penedès	11	106	3	39	9	229	2	107	0	0	0	0
Bellvei	5	45	2	28	11	234	1	53	0	0	2	566
Bisbal del Penedès, la	11	107	2	25	4	103	0	0	1	89	0	0
Calafell	4	40	2	26	0	0	0	0	0	0	0	0
Cunit	3	28	0	0	1	24	0	0	0	0	0	0
Llorenç del Penedès	3	29	1	16	5	137	1	49	1	96	1	128
Montmell	5	48	7	96	6	134	1	57	0	0	0	0
Sant Jaume dels Domenys	14	141	6	83	5	112	0	0	1	76	0	0
Santa Oliva	9	88	3	45	8	200	1	44	0	0	0	0
Vendrell, el	8	80	2	26	3	93	0	0	0	0	0	0
Baix Penedès	81	790	35	480	63	1529	7	354	4	343	3	695

5.02

Marge brut (UDE) de les explotacions segons l'orientació tècnico-econòmica (OTE). (1/2).

	1. Agricultura general		2. Horticultura		3. Conreus llenyosos		4. Herbívors	
	nombre	UDE	nombre	UDE	nombre	UDE	nombre	UDE
Albinyana	1	1	4	23	70	237	2	6
Arboç, l'	2	1	7	12	65	418	6	23
Banyeres del Penedès	10	10	7	68	57	286	1	5
Bellvei	5	7	17	312	26	117	2	59
Bisbal del Penedès, la	1	1	3	17	155	433	4	32
Calafell	9	17	7	40	61	83	2	7
Cunit	4	21	1	24	4	13	0	0
Llorenç del Penedès	1	3	3	28	22	78	2	13
Montmell	2	3	1	1	28	350	2	17
Sant Jaume dels Domenys	1	0	4	14	107	473	4	70
Santa Oliva	8	3	34	323	34	77	6	84
Vendrell, el	8	5	7	103	107	301	4	15
Baix Penedès	52	70	95	964	736	2866	35	330

5.02

Marge brut (UDE) de les explotacions segons l'orientació tècnico-econòmica (OTE). (2/2).

	5. Granívors		6. Policultius		7. Ramaderia mixta		8. Conreus i ramaderia	
	nombre	UDE	nombre	UDE	nombre	UDE	nombre	UDE
Albinyana	4	22	5	47	0	0	5	72
Arboç, l'	1	7	20	71	0	0	1	0
Banyeres del Penedès	7	165	13	90	0	0	0	0
Bellvei	2	447	12	102	0	0	1	4
Bisbal del Penedès, la	6	148	14	43	1	6	1	9
Calafell	1	8	18	55	1	10	0	0
Cunit	0	0	3	16	0	0	0	0
Llorenç del Penedès	6	242	9	45	0	0	1	128
Montmell	0	0	2	3	1	3	1	4
Sant Jaume dels Domenys	2	14	21	111	3	19	4	103
Santa Oliva	1	15	6	16	1	6	1	14
Vendrell, el	1	4	15	32	0	0	0	0
Baix Penedès	31	1073	138	632	7	45	15	335

6. Estructura del sector agrari a la comarca



6.01

Nombre d'explotacions i superfície censada.

Baix Penedès	Total	Sense terres	Amb terres									
			total		amb ramaderia		sense ramaderia		amb SAU		amb altres terres	
			nombre	ha	nombre	ha	nombre	ha	nombre	ha	nombre	ha
Superfície total (ha)												
Totes les explotacions	1202	17	1185	14249	158	1443	1027	12806	1093	7122	408	7127
Explotacions sense terres	17	17	0	0	0	0	0	0	0	0	0	0
Explotacions amb terres	1185	0	1185	14249	158	1443	1027	12806	1093	7122	408	7127
0,1 a < 2	347	0	347	349	39	39	308	309	312	296	79	53
2 a < 10	546	0	546	2539	74	353	472	2186	524	2209	163	330
10 a < 50	247	0	247	4744	43	821	204	3923	229	3509	124	1236
50 a < 200	35	0	35	3425	2	230	33	3195	24	929	32	2496
>= 200	10	0	10	3192	0	0	10	3192	4	180	10	3012
SAU (ha)												
Explotacions amb terres	1185	0	1185	14249	158	1443	1027	12806	1093	7122	408	7127
Explotacions sense SAU	92	0	92	3279	5	6	87	3273	0	0	92	3279
Explotacions amb SAU	1093	0	1093	10970	153	1437	940	9533	1093	7122	316	3848
> 0 a < 2	359	0	359	506	41	52	318	454	359	356	91	150
2 a < 10	527	0	527	3769	75	469	452	3300	527	2434	144	1334
10 a < 50	199	0	199	5202	36	763	163	4439	199	3623	76	1579
50 a < 200	8	0	8	1493	1	154	7	1339	8	708	5	784
>= 200	0	0	0	0	0	0	0	0	0	0	0	0
Unitats ramaderes (UR) (1)												
0	1027	0	1027	12806	0	0	1027	12806	940	5945	360	6861
> 0 a < 5	81	1	80	721	80	721	0	0	80	596	27	125
5 a < 20	29	4	25	249	25	249	0	0	23	220	6	29
20 a < 50	27	5	22	203	22	203	0	0	21	168	4	36
50 a < 100	16	1	15	185	15	185	0	0	15	126	3	60
100 a < 500	16	5	11	39	11	39	0	0	9	30	5	10
>= 500	6	1	5	45	5	45	0	0	5	38	3	8
Condició jurídica titular												
Persona física	1176	13	1163	13308	153	1423	1010	11885	1077	6905	394	6403
Societat	17	4	13	491	4	9	9	482	12	196	8	294
Entitat pública	2	0	2	388	0	0	2	388	0	0	2	388
Cooperativa de producció	3	0	3	11	0	0	3	11	3	11	0	0
Altres	4	0	4	52	1	11	3	41	1	10	4	42
% de SAU en propietat												
< 25%	182	0	182	1913	29	287	153	1626	182	1829	22	84
25 a < 50%	76	0	76	671	13	129	63	542	76	646	10	25
50 a < 75%	96	0	96	779	19	176	77	604	96	721	23	58
75 a 100%	739	0	739	7607	92	845	647	6762	739	3926	261	3681
Edat del titular												
<= 34 anys	54	4	50	637	7	213	43	424	42	487	17	150
35 a 44 anys	144	2	142	1538	18	272	124	1266	133	1020	40	517
45 a 54 anys	225	2	223	2378	34	244	189	2134	212	1518	74	860
55 a 64 anys	391	4	387	3463	60	478	327	2985	366	2279	119	1183
>= 65 anys	362	1	361	5292	34	217	327	5076	324	1600	144	3692
% de temps treballat pel titular												
> 0 a < 25 %	456	1	455	6533	28	99	427	6434	374	1505	213	5028
25 a < 50 %	206	1	205	1213	19	248	186	965	204	934	56	279
50 a < 75 %	94	1	93	597	13	67	80	531	92	426	25	172
75 a < 100 %	63	3	60	538	16	121	44	416	60	456	24	82
100 %	357	7	350	4426	77	888	273	3538	347	3585	76	842
UTA												
< 0,5	509	1	508	4981	26	55	482	4926	422	934	215	4046
0,5 a < 1	170	3	167	1108	21	109	146	999	167	793	48	315
1 a < 2	399	6	393	3776	77	700	316	3075	390	3038	94	738
2 a < 3	85	4	81	2369	23	301	58	2068	80	1182	31	1187
3 a < 5	24	3	21	859	6	236	15	623	21	640	12	218
>= 5	15	0	15	1157	5	43	10	1114	13	535	8	622

continua
->

6.01

Nombre d'explotacions i superfície censada.

(continuació)

	Total	Sense terres	Amb terres									
			total		amb ramaderia		sense ramaderia		amb SAU		amb altres terres	
			nombre	ha	nombre	ha	nombre	ha	nombre	ha	nombre	ha
Baix Penedès												
Marge brut total												
< 2 UDE	518	1	517	1698	34	96	483	1602	517	961	137	737
2 a < 4 UDE	212	5	207	1269	28	133	179	1135	205	1000	62	269
4 a < 8 UDE	186	3	183	2495	40	311	143	2185	182	1681	54	814
8 a < 16 UDE	116	2	114	2589	34	497	80	2092	114	1620	41	969
16 a < 40 UDE	63	4	59	1913	15	334	44	1579	57	1438	16	475
40 a < 100 UDE	11	2	9	956	5	47	4	909	9	371	6	585
>= 100 UDE	3	0	3	46	2	25	1	21	3	45	1	1
Orientacions (OTE) (2)												
Agricultura general	52	0	52	389	7	21	45	368	52	167	14	223
Horticultura	95	0	95	338	6	25	89	313	95	305	18	33
Conreus llenyosos	736	0	736	8551	60	862	676	7689	736	5455	226	3096
Herbívors	35	8	27	138	24	130	3	8	26	106	6	32
Granívors	31	9	22	83	22	83	0	0	19	67	9	16
Policultius	138	0	138	1267	17	121	121	1146	138	851	39	416
Ramaderia mixta	7	0	7	53	7	53	0	0	6	51	1	2
Conreus i ramaderia	15	0	15	147	15	147	0	0	15	115	4	33

(1) Els ruscus no es converteixen a unitats ramaderes (UR) però estan inclosos dins de l'epígraf "amb ramaderia".

(2) A la columna "sense ramaderia" hi ha xifres que poden semblar incoherents a causa del mètode que es segueix a l'hora d'assignar a una explotació la seva orientació tècnico-econòmica.

6.02

Nombre d'explotacions.

Baix Penedès	Total	UDE										
		<1	1 a <2	2 a <4	4 a <6	6 a <8	8 a <12	12 a <16	16 a <40	40 a <60	60 a <100	>=100
Total	1109	316	202	212	112	74	81	35	63	7	4	3
1. Agricultura general	52	37	4	7	1	1	2	0	0	0	0	0
11. cereals	19	14	2	2	0	0	1	0	0	0	0	0
111. cereals (ex. arròs)	19	14	2	2	0	0	1	0	0	0	0	0
112. arròs	0	0	0	0	0	0	0	0	0	0	0	0
113. cereals i arròs	0	0	0	0	0	0	0	0	0	0	0	0
12. conreus agrícoles diversos	33	23	2	5	1	1	1	0	0	0	0	0
121. arrels i tubercles	0	0	0	0	0	0	0	0	0	0	0	0
122. cereals, arrels i tubercles	0	0	0	0	0	0	0	0	0	0	0	0
123. hortalisses fresques en terreny de conreu	13	8	2	3	0	0	0	0	0	0	0	0
124. altres conreus agrícoles diversos	20	15	0	2	1	1	1	0	0	0	0	0
1241. tabac	0	0	0	0	0	0	0	0	0	0	0	0
1242. cotó	0	0	0	0	0	0	0	0	0	0	0	0
1243. conreus oleaginosos i tèxtils	0	0	0	0	0	0	0	0	0	0	0	0
1244. conreus herbàcia combinats	20	15	0	2	1	1	1	0	0	0	0	0
2. Horticultura (horta i flors)	95	10	14	19	7	7	13	6	17	1	0	1
201. hortalisses	92	10	14	19	7	7	13	6	15	1	0	0
2011. en c. hortícola	92	10	14	19	7	7	13	6	15	1	0	0
2012. en hivernacle	0	0	0	0	0	0	0	0	0	0	0	0
2013. conreus mixtos	0	0	0	0	0	0	0	0	0	0	0	0
202. flors i plantes ornamentals	3	0	0	0	0	0	0	0	2	0	0	1
2021. a l'aire lliure	2	0	0	0	0	0	0	0	1	0	0	1
2022. en hivernacle	1	0	0	0	0	0	0	0	1	0	0	0
2023. conreus mixtos	0	0	0	0	0	0	0	0	0	0	0	0
203. horticultura i conreus diversos	0	0	0	0	0	0	0	0	0	0	0	0
2031. a l'aire lliure	0	0	0	0	0	0	0	0	0	0	0	0
2032. en hivernacle	0	0	0	0	0	0	0	0	0	0	0	0
2033. xampinyó	0	0	0	0	0	0	0	0	0	0	0	0
2034. conreus mixtos	0	0	0	0	0	0	0	0	0	0	0	0
3. Conreus llenyosos	736	238	137	147	77	47	43	19	26	1	1	0
31. viticultura	429	81	88	104	58	33	31	14	18	1	1	0
311. vins amb denominació d'origen	424	78	87	104	58	33	31	14	17	1	1	0
312. altres vins	5	3	1	0	0	0	0	0	1	0	0	0
313. vins amb denominació d'origen i altres	0	0	0	0	0	0	0	0	0	0	0	0
314. vinya per a diversos tipus de producció	0	0	0	0	0	0	0	0	0	0	0	0
3141. raïm de taula	0	0	0	0	0	0	0	0	0	0	0	0
3142. panses	0	0	0	0	0	0	0	0	0	0	0	0
3143. viticultura mixta	0	0	0	0	0	0	0	0	0	0	0	0

continua
→

6.02

Nombre d'explotacions.

(continuació)

Baix Penedès	Total	UDE										
		<1	1 a <2	2 a <4	4 a <6	6 a <8	8 a <12	12 a <16	16 a <40	40 a <60	60 a <100	>=100
32. fruiters i cítrics	74	49	13	9	1	0	1	0	1	0	0	0
321. fruiters –excepte cítrics–	73	49	13	8	1	0	1	0	1	0	0	0
3211. fruita fresca	19	10	2	5	1	0	0	0	1	0	0	0
3212. fruits secs	50	38	9	3	0	0	0	0	0	0	0	0
3213. fruita fresca i fruits secs combinats	4	1	2	0	0	0	1	0	0	0	0	0
322. cítrics	0	0	0	0	0	0	0	0	0	0	0	0
323. fruiters i cítrics combinats	1	0	0	1	0	0	0	0	0	0	0	0
33. olivera	26	26	0	0	0	0	0	0	0	0	0	0
34. c. llenyosos diversos	207	82	36	34	18	14	11	5	7	0	0	0
4. Herbívors	35	3	2	9	7	3	3	2	5	1	0	0
41. bovins de llet	2	0	0	1	0	0	0	1	0	0	0	0
411. lleters	1	0	0	0	0	0	0	1	0	0	0	0
412. lleters i cria de bestiar lletier	1	0	0	1	0	0	0	0	0	0	0	0
42. bovins de carn	3	0	0	0	0	0	0	0	3	0	0	0
421. cria de bovins de carn	0	0	0	0	0	0	0	0	0	0	0	0
422. bovins d'engreix	3	0	0	0	0	0	0	0	3	0	0	0
43. bovins mixtos	0	0	0	0	0	0	0	0	0	0	0	0
431. bovins de llet i cria de bestiar de carn	0	0	0	0	0	0	0	0	0	0	0	0
432. bovins de carn i cria de bestiar de llet	0	0	0	0	0	0	0	0	0	0	0	0
44. ovins, cabrum i altres herbívors	30	3	2	8	7	3	3	1	2	1	0	0
441. ovins	21	0	1	7	5	2	3	1	2	0	0	0
442. ovins i bovins	1	0	0	0	0	0	0	0	0	1	0	0
443. cabrum	1	0	0	0	1	0	0	0	0	0	0	0
444. herbív. diversos	7	3	1	1	1	1	0	0	0	0	0	0
5. Granívors	31	1	0	5	1	2	6	3	8	2	2	1
501. porcins	13	0	0	3	1	1	1	1	2	2	1	1
5011. porcins de cria	7	0	0	2	1	0	0	0	1	1	1	1
5012. porcins d'engreix	3	0	0	1	0	1	0	1	0	0	0	0
5013. porcins de cria i d'engreix	3	0	0	0	0	0	1	0	1	1	0	0
502. aviram	13	0	0	1	0	1	4	1	5	0	1	0
5021. gallines ponedor.	8	0	0	0	0	0	2	1	4	0	1	0
5022. pollastres engreix	5	0	0	1	0	1	2	0	1	0	0	0
5023. gallines ponedor. i d'engreix	0	0	0	0	0	0	0	0	0	0	0	0
503. granívors diversos combinats	5	1	0	1	0	0	1	1	1	0	0	0
5031. porcins i aviram	1	0	0	0	0	0	0	0	1	0	0	0
5032. porcins, aviram i altres granívors	4	1	0	1	0	0	1	1	0	0	0	0

continua
→

6.02 Nombre d'explotacions.

(continuació)

Baix Penedès	Total	UDE										
		<1	1 a <2	2 a <4	4 a <6	6 a <8	8 a <12	12 a <16	16 a <40	40 a <60	60 a <100	>=100
6. Policultius	138	25	45	23	16	9	9	3	7	1	0	0
601. horticultura i conreus llenyosos	43	2	9	11	7	4	4	0	6	0	0	0
602. agricultura general i horticultura	2	0	1	0	0	0	1	0	0	0	0	0
603. agricultura general i viticultura	44	11	21	5	3	2	2	0	0	0	0	0
604. agricultura general i conreus llenyosos	25	11	9	3	1	1	0	0	0	0	0	0
605. c. mixtos, predomini agricultura general	1	0	0	0	0	0	0	0	0	1	0	0
606. c. mixtos, predom. horticultura o c. llenyosos	23	1	5	4	5	2	2	3	1	0	0	0
6061. c. mixtos, predomini d'horticultura	8	1	1	2	1	0	0	2	1	0	0	0
6062. c. mixtos, predomini conreus llenyosos	15	0	4	2	4	2	2	1	0	0	0	0
7. Ramaderia mixta	7	1	0	1	1	2	2	0	0	0	0	0
71. ramaderia mixta, predomini d'herbívors	1	0	0	0	0	0	1	0	0	0	0	0
711. predomini herbívors lleters	0	0	0	0	0	0	0	0	0	0	0	0
712. predomini herbívors no lleters	1	0	0	0	0	0	1	0	0	0	0	0
72. ramaderia mixta, predomini de granívors	6	1	0	1	1	2	1	0	0	0	0	0
721. granívors i herbívors lleters	0	0	0	0	0	0	0	0	0	0	0	0
722. granívors i herbívors no lleters	1	0	0	1	0	0	0	0	0	0	0	0
723. granívors amb herbívors diversos	5	1	0	0	1	2	1	0	0	0	0	0
8. Conreus i ramaderia	15	1	0	1	2	3	3	2	0	1	1	1
81. agricultura general i herbívors	0	0	0	0	0	0	0	0	0	0	0	0
811. agricultura general amb herbívors lleters	0	0	0	0	0	0	0	0	0	0	0	0
812. herbívors lleters amb agricultura general	0	0	0	0	0	0	0	0	0	0	0	0
813. agricultura general amb herbívors no lleters	0	0	0	0	0	0	0	0	0	0	0	0
814. herbívors no lleters amb agricultura general	0	0	0	0	0	0	0	0	0	0	0	0
82. altres conreus i ramaderia	15	1	0	1	2	3	3	2	0	1	1	1
821. agricultura general i granívors	1	1	0	0	0	0	0	0	0	0	0	0
822. conreus llenyosos i herbívors	3	0	0	0	1	0	1	1	0	0	0	0
823. altres c. mixtos i ramaderia	11	0	0	1	1	3	2	1	0	1	1	1
8231. apicultura	0	0	0	0	0	0	0	0	0	0	0	0
8232. explotacions mixtes diverses	11	0	0	1	1	3	2	1	0	1	1	1

6.03 Superfície agrícola utilitzada (SAU).

Hectàrees

Baix Penedès	Total	UDE										
		<1	1 a <2	2 a <4	4 a <6	6 a <8	8 a <12	12 a <16	16 a <40	40 a <60	60 a <100	>=100
Total	7 116	372	589	1 000	904	777	1 083	538	1 438	240	131	45
1. Agricultura general	167	40	17	34	6	6	64	0	0	0	0	0
11. cereals	86	22	12	18	0	0	35	0	0	0	0	0
111. cereals (ex. arròs)	86	22	12	18	0	0	35	0	0	0	0	0
112. arròs	0	0	0	0	0	0	0	0	0	0	0	0
113. cereals i arròs	0	0	0	0	0	0	0	0	0	0	0	0
12. conreus agrícoles diversos	80	18	5	16	6	6	29	0	0	0	0	0
121. arrels i tubercles	0	0	0	0	0	0	0	0	0	0	0	0
122. cereals, arrels i tubercles	0	0	0	0	0	0	0	0	0	0	0	0
123. hortalisses fresques en terreny de conreu	18	7	5	6	0	0	0	0	0	0	0	0
124. altres conreus agrícoles diversos	63	11	0	10	6	6	29	0	0	0	0	0
1241. tabac	0	0	0	0	0	0	0	0	0	0	0	0
1242. cotó	0	0	0	0	0	0	0	0	0	0	0	0
1243. conreus oleaginosos i tèxtils	0	0	0	0	0	0	0	0	0	0	0	0
1244. conreus herbacis combinats	63	11	0	10	6	6	29	0	0	0	0	0
2. Horticultura (horta i flors)	305	4	13	31	14	14	36	38	127	8	0	21
201. hortalisses	273	4	13	31	14	14	36	38	116	8	0	0
2011. en c. hortícola	273	4	13	31	14	14	36	38	116	8	0	0
2012. en hivernacle	0	0	0	0	0	0	0	0	0	0	0	0
2013. conreus mixtos	0	0	0	0	0	0	0	0	0	0	0	0
202. flors i plantes ornamentals	32	0	0	0	0	0	0	0	11	0	0	21
2021. a l'aire lliure	29	0	0	0	0	0	0	0	8	0	0	21
2022. en hivernacle	3	0	0	0	0	0	0	0	3	0	0	0
2023. conreus mixtos	0	0	0	0	0	0	0	0	0	0	0	0
203. horticultura i conreus diversos	0	0	0	0	0	0	0	0	0	0	0	0
2031. a l'aire lliure	0	0	0	0	0	0	0	0	0	0	0	0
2032. en hivernacle	0	0	0	0	0	0	0	0	0	0	0	0
2033. xampinyó	0	0	0	0	0	0	0	0	0	0	0	0
2034. conreus mixtos	0	0	0	0	0	0	0	0	0	0	0	0
3. Conreus llenyosos	5 455	295	429	831	734	617	773	419	1 146	93	118	0
31. viticultura	3 756	86	243	574	537	422	576	319	789	93	118	0
311. vins amb denominació d'origen	3 690	83	240	574	537	422	576	319	729	93	118	0
312. altres vins	66	3	3	0	0	0	0	0	60	0	0	0
313. vins amb denominació d'origen i altres	0	0	0	0	0	0	0	0	0	0	0	0
314. vinya per a diversos tipus de producció	0	0	0	0	0	0	0	0	0	0	0	0
3141. raïm de taula	0	0	0	0	0	0	0	0	0	0	0	0
3142. panes	0	0	0	0	0	0	0	0	0	0	0	0
3143. viticultura mixta	0	0	0	0	0	0	0	0	0	0	0	0

continua →

6.03

Superfície agrícola utilitzada (SAU).

(continuació)

Hectàrees

Baix Penedès	Total	UDE										
		<1	1 a <2	2 a <4	4 a <6	6 a <8	8 a <12	12 a <16	16 a <40	40 a <60	60 a <100	>=100
32. fruiters i cítrics	166	51	46	41	3	0	12	0	13	0	0	0
321. fruiters –excepte cítrics–	159	51	46	34	3	0	12	0	13	0	0	0
3211. fruita fresca	38	7	2	13	3	0	0	0	13	0	0	0
3212. fruits secs	104	44	40	21	0	0	0	0	0	0	0	0
3213. fruita fresca i fruits secs combinats	16	1	3	0	0	0	12	0	0	0	0	0
322. cítrics	0	0	0	0	0	0	0	0	0	0	0	0
323. fruiters i cítrics combinats	8	0	0	8	0	0	0	0	0	0	0	0
33. olivera	32	32	0	0	0	0	0	0	0	0	0	0
34. c. llenyosos diversos	1501	125	140	216	195	195	185	101	344	0	0	0
4. Herbívors	106	7	1	13	10	7	9	25	33	0	0	0
41. bovins de llet	16	0	0	3	0	0	0	13	0	0	0	0
411. lleters	13	0	0	0	0	0	0	13	0	0	0	0
412. lleters i cria de bestiar lleter	3	0	0	3	0	0	0	0	0	0	0	0
42. bovins de carn	4	0	0	0	0	0	0	0	4	0	0	0
421. cria de bovins de carn	0	0	0	0	0	0	0	0	0	0	0	0
422. bovins d'engreix	4	0	0	0	0	0	0	0	4	0	0	0
43. bovins mixtos	0	0	0	0	0	0	0	0	0	0	0	0
431. bovins de llet i cria de bestiar de carn	0	0	0	0	0	0	0	0	0	0	0	0
432. bovins de carn i cria de bestiar de llet	0	0	0	0	0	0	0	0	0	0	0	0
44. ovins, cabrum i altres herbívors	86	7	1	10	10	7	9	12	29	0	0	0
441. ovins	65	0	0	8	5	3	9	12	29	0	0	0
442. ovins i bovins	0	0	0	0	0	0	0	0	0	0	0	0
443. cabrum	0	0	0	0	0	0	0	0	0	0	0	0
444. herbív. diversos	21	7	1	3	6	4	0	0	0	0	0	0
5. Granívors	67	1	0	1	2	6	14	2	13	4	10	14
501. porcins	34	0	0	1	2	5	3	2	1	4	3	14
5011. porcins de cria	21	0	0	1	2	0	0	0	1	0	3	14
5012. porcins d'engreix	6	0	0	0	0	5	0	2	0	0	0	0
5013. porcins de cria i d'engreix	7	0	0	0	0	0	3	0	0	4	0	0
502. aviram	32	0	0	0	0	2	11	1	12	0	7	0
5021. gallines ponedor.	23	0	0	0	0	0	4	1	12	0	7	0
5022. pollastres engreix	9	0	0	0	0	2	8	0	0	0	0	0
5023. gallines ponedor i d'engreix	0	0	0	0	0	0	0	0	0	0	0	0
503. granívors diversos combinats	1	1	0	0	0	0	0	0	0	0	0	0
5031. porcins i aviram	0	0	0	0	0	0	0	0	0	0	0	0
5032. porcins, aviram i altres granívors	1	1	0	0	0	0	0	0	0	0	0	0

continua
→

6.03

Superfície agrícola utilitzada (SAU).

(continuació)

Hectàrees

Baix Penedès	Total	UDE										
		<1	1 a <2	2 a <4	4 a <6	6 a <8	8 a <12	12 a <16	16 a <40	40 a <60	60 a <100	>=100
6. Policultius	851	25	129	87	126	99	114	37	119	116	0	0
601. horticultura i conreus llenyosos	246	2	19	36	38	22	30	0	99	0	0	0
602. agricultura general i horticultura	10	0	2	0	0	0	9	0	0	0	0	0
603. agricultura general i viticultura	221	13	60	25	40	40	43	0	0	0	0	0
604. agricultura general i conreus llenyosos	85	9	33	8	17	17	0	0	0	0	0	0
605. c. mixtos, predomini agricultura general	116	0	0	0	0	0	0	0	0	116	0	0
606. c. mixtos, predom. horticultura o c. llenyosos	173	1	16	17	31	20	32	37	20	0	0	0
6061. c. mixtos, predomini d'horticultura	56	1	2	8	9	0	0	16	20	0	0	0
6062. c. mixtos, predomini conreus llenyosos	118	0	13	10	22	20	32	21	0	0	0	0
7. Ramaderia mixta	51	1	0	0	2	10	39	0	0	0	0	0
71. ramaderia mixta, predomini d'herbívors	25	0	0	0	0	0	25	0	0	0	0	0
711. predomini herbívors lleters	0	0	0	0	0	0	0	0	0	0	0	0
712. predomini herbívors no lleters	25	0	0	0	0	0	25	0	0	0	0	0
72. ramaderia mixta, predomini de granívors	26	1	0	0	2	10	14	0	0	0	0	0
721. granívors i herbívors lleters	0	0	0	0	0	0	0	0	0	0	0	0
722. granívors i herbívors no lleters	0	0	0	0	0	0	0	0	0	0	0	0
723. granívors amb herbívors diversos	26	1	0	0	2	10	14	0	0	0	0	0
8. Conreus i ramaderia	115	0	0	3	10	18	34	17	0	19	4	10
81. agricultura general i herbívors	0	0	0	0	0	0	0	0	0	0	0	0
811. agricultura general amb herbívors lleters	0	0	0	0	0	0	0	0	0	0	0	0
812. herbívors lleters amb agricultura general	0	0	0	0	0	0	0	0	0	0	0	0
813. agricultura general amb herbívors no lleters	0	0	0	0	0	0	0	0	0	0	0	0
814. herbívors no lleters amb agricultura general	0	0	0	0	0	0	0	0	0	0	0	0
82. altres conreus i ramadera	115	0	0	3	10	18	34	17	0	19	4	10
821. agricultura general i granívors	0	0	0	0	0	0	0	0	0	0	0	0
822. conreus llenyosos i herbívors	34	0	0	0	6	0	14	15	0	0	0	0
823. altres c. mixtos i ramadera	80	0	0	3	4	18	20	2	0	19	4	10
8231. apicultura	0	0	0	0	0	0	0	0	0	0	0	0
8232. explotacions mixtes diverses	80	0	0	3	4	18	20	2	0	19	4	10

6.04

Marge brut (UDE).

Unitats de dimensió europea

Baix Penedès	Total	UDE										
		<1	1 a <2	2 a <4	4 a <6	6 a <8	8 a <12	12 a <16	16 a <40	40 a <60	60 a <100	>=100
Total	6315	145	294	610	559	516	790	480	1529	354	343	695
1. Agricultura general	70	16	6	18	4	7	20	0	0	0	0	0
11. cereals	25	6	3	5	0	0	11	0	0	0	0	0
111. cereals (ex. arròs)	25	6	3	5	0	0	11	0	0	0	0	0
112. arròs	0	0	0	0	0	0	0	0	0	0	0	0
113. cereals i arròs	0	0	0	0	0	0	0	0	0	0	0	0
12. conreus agrícoles diversos	45	10	3	12	4	7	9	0	0	0	0	0
121. arrels i tubercles	0	0	0	0	0	0	0	0	0	0	0	0
122. cereals, arrels i tubercles	0	0	0	0	0	0	0	0	0	0	0	0
123. hortalisses fresques en terreny de conreu	14	3	3	7	0	0	0	0	0	0	0	0
124. altres conreus agrícoles diversos	31	6	0	5	4	7	9	0	0	0	0	0
1241. tabac	0	0	0	0	0	0	0	0	0	0	0	0
1242. cotó	0	0	0	0	0	0	0	0	0	0	0	0
1243. conreus oleaginosos i tèxtils	0	0	0	0	0	0	0	0	0	0	0	0
1244. conreus herbacis combinats	31	6	0	5	4	7	9	0	0	0	0	0
2. Horticultura (horta i flors)	964	7	20	55	37	48	128	85	420	44	0	121
201. hortalisses	800	7	20	55	37	48	128	85	376	44	0	0
2011. en c. hortícola	800	7	20	55	37	48	128	85	376	44	0	0
2012. en hivernacle	0	0	0	0	0	0	0	0	0	0	0	0
2013. conreus mixtos	0	0	0	0	0	0	0	0	0	0	0	0
202. flors i plantes ornamentals	164	0	0	0	0	0	0	0	44	0	0	121
2021. a l'aire lliure	145	0	0	0	0	0	0	0	24	0	0	121
2022. en hivernacle	19	0	0	0	0	0	0	0	19	0	0	0
2023. conreus mixtos	0	0	0	0	0	0	0	0	0	0	0	0
203. horticultura i conreus diversos	0	0	0	0	0	0	0	0	0	0	0	0
2031. a l'aire lliure	0	0	0	0	0	0	0	0	0	0	0	0
2032. en hivernacle	0	0	0	0	0	0	0	0	0	0	0	0
2033. xampinyó	0	0	0	0	0	0	0	0	0	0	0	0
2034. conreus mixtos	0	0	0	0	0	0	0	0	0	0	0	0
3. Conreus llenyosos	2866	108	199	419	383	329	427	254	607	57	83	0
31. viticultura	2052	46	127	301	283	230	305	188	431	57	83	0
311. vins amb denominació d'origen	2019	44	126	301	283	230	305	188	401	57	83	0
312. altres vins	33	2	1	0	0	0	0	0	31	0	0	0
313. vins amb denominació d'origen i altres	0	0	0	0	0	0	0	0	0	0	0	0
314. vinya per a diversos tipus de producció	0	0	0	0	0	0	0	0	0	0	0	0
3141. raïm de taula	0	0	0	0	0	0	0	0	0	0	0	0
3142. panses	0	0	0	0	0	0	0	0	0	0	0	0
3143. viticultura mixta	0	0	0	0	0	0	0	0	0	0	0	0

continua
->

6.04 Marge brut (UDE).

(continuació)

Unitats de dimensió europea

Baix Penedès	Total	UDE										
		<1	1 a <2	2 a <4	4 a <6	6 a <8	8 a <12	12 a <16	16 a <40	40 a <60	60 a <100	>=100
32. fruiters i cítrics	103	20	19	23	5	0	11	0	24	0	0	0
321. fruiters –excepte cítrics–	100	20	19	21	5	0	11	0	24	0	0	0
3211. fruita fresca	51	5	3	13	5	0	0	0	24	0	0	0
3212. fruita seca	35	14	13	7	0	0	0	0	0	0	0	0
3213. fruita fresca i fruita seca combinats	14	0	3	0	0	0	11	0	0	0	0	0
322. cítrics	0	0	0	0	0	0	0	0	0	0	0	0
323. fruiters i cítrics combinats	3	0	0	3	0	0	0	0	0	0	0	0
33. olivera	5	5	0	0	0	0	0	0	0	0	0	0
34. c. llenyosos diversos	706	36	53	94	95	99	111	67	151	0	0	0
4. Herbívors	330	0	3	30	36	19	26	27	136	53	0	0
41. bovins de llet	17	0	0	4	0	0	0	14	0	0	0	0
411. lleters	14	0	0	0	0	0	0	14	0	0	0	0
412. lleters i cria de bestiar lletor	4	0	0	4	0	0	0	0	0	0	0	0
42. bovins de carn	95	0	0	0	0	0	0	0	95	0	0	0
421. cria de bovins de carn	0	0	0	0	0	0	0	0	0	0	0	0
422. bovins d'engreix	95	0	0	0	0	0	0	0	95	0	0	0
43. bovins mixtos	0	0	0	0	0	0	0	0	0	0	0	0
431. bovins de llet i cria de bestiar de carn	0	0	0	0	0	0	0	0	0	0	0	0
432. bovins de carn i cria de bestiar de llet	0	0	0	0	0	0	0	0	0	0	0	0
44. ovins, cabrum i altres herbívors	218	0	3	27	36	19	26	13	41	53	0	0
441. ovins	142	0	1	23	24	13	26	13	41	0	0	0
442. ovins i bovins	53	0	0	0	0	0	0	0	0	53	0	0
443. cabrum	6	0	0	0	6	0	0	0	0	0	0	0
444. herbív. diversos	17	0	1	4	6	6	0	0	0	0	0	0
5. Granívors	1073	1	0	15	5	15	57	44	201	106	184	446
501. porcins	744	0	0	9	5	8	10	16	49	106	96	446
5011. porcins de cria	628	0	0	5	5	0	0	0	20	56	96	446
5012. porcins d'engreix	28	0	0	4	0	8	0	16	0	0	0	0
5013. porcins de cria i d'engreix	88	0	0	0	0	0	10	0	29	49	0	0
502. aviram	276	0	0	3	0	7	38	15	124	0	89	0
5021. gallines ponedor.	213	0	0	0	0	0	17	15	92	0	89	0
5022. pollastres engreix	63	0	0	3	0	7	20	0	32	0	0	0
5023. gallines ponedor i d'engreix	0	0	0	0	0	0	0	0	0	0	0	0
503. granívors diversos combinats	53	1	0	2	0	0	9	12	28	0	0	0
5031. porcins i aviram	28	0	0	0	0	0	0	0	28	0	0	0
5032. porcins, aviram i altres granívors	24	1	0	2	0	0	9	12	0	0	0	0

continua
->

6.04 Marge brut (UDE).

(continuació)

Unitats de dimensió europea

Baix Penedès	Total	UDE										
		<1	1 a <2	2 a <4	4 a <6	6 a <8	8 a <12	12 a <16	16 a <40	40 a <60	60 a <100	>=100
6. Policultius	632	13	66	67	80	63	82	44	165	51	0	0
601. horticultura i conreus llenyosos	290	2	14	34	36	27	35	0	143	0	0	0
602. agricultura general i horticultura	11	0	2	0	0	0	9	0	0	0	0	0
603. agricultura general i viticultura	94	6	29	13	14	15	17	0	0	0	0	0
604. agricultura general i conreus llenyosos	39	4	13	9	6	7	0	0	0	0	0	0
605. c. mixtos, predomini agricultura general	51	0	0	0	0	0	0	0	0	51	0	0
606. c. mixtos, predom. horticultura o c. llenyosos	147	1	8	12	24	15	22	44	23	0	0	0
6061. c. mixtos, predomini d'horticultura	67	1	1	6	5	0	0	31	23	0	0	0
6062. c. mixtos, predomini conreus llenyosos	80	0	7	6	19	15	22	13	0	0	0	0
7. Ramaderia mixta	45	1	0	3	6	13	22	0	0	0	0	0
71. ramaderia mixta, predomini d'herbívors	10	0	0	0	0	0	10	0	0	0	0	0
711. predomini herbívors lleters	0	0	0	0	0	0	0	0	0	0	0	0
712. predomini herbívors no lleters	10	0	0	0	0	0	10	0	0	0	0	0
72. ramaderia mixta, predomini de granívors	35	1	0	3	6	13	12	0	0	0	0	0
721. granívors i herbívors lleters	0	0	0	0	0	0	0	0	0	0	0	0
722. granívors i herbívors no lleters	3	0	0	3	0	0	0	0	0	0	0	0
723. granívors amb herbívors diversos	31	1	0	0	6	13	12	0	0	0	0	0
8. Conreus i ramaderia	335	0	0	2	9	22	29	26	0	43	76	128
81. agricultura general i herbívors	0	0	0	0	0	0	0	0	0	0	0	0
811. agricultura general amb herbívors lleters	0	0	0	0	0	0	0	0	0	0	0	0
812. herbívors lleters amb agricultura general	0	0	0	0	0	0	0	0	0	0	0	0
813. agricultura general amb herbívors no lleters	0	0	0	0	0	0	0	0	0	0	0	0
814. herbívors no lleters amb agricultura general	0	0	0	0	0	0	0	0	0	0	0	0
82. altres conreus i ramaderia	335	0	0	2	9	22	29	26	0	43	76	128
821. agricultura general i granívors	0	0	0	0	0	0	0	0	0	0	0	0
822. conreus llenyosos i herbívors	25	0	0	0	4	0	9	12	0	0	0	0
823. altres c. mixtos i ramaderia	310	0	0	2	4	22	20	14	0	43	76	128
8231. apicultura	0	0	0	0	0	0	0	0	0	0	0	0
8232. explotacions mixtes diverses	310	0	0	2	4	22	20	14	0	43	76	128

6.05 Total d'explotacions.

Baix Penedès	Total explotacions	UDE										
		< 1	1 a <2	2 a <4	4 a <6	6 a <8	8 a <12	12 a <16	16 a <40	40 a <60	>= 60	
Total de les explotacions												
nombre	1109	316	202	212	112	74	81	35	63	7	7	
SAU(ha)	7116	372	589	1000	904	777	1083	538	1438	240	176	
ST(ha)	10966	880	818	1269	1428	1067	1752	838	1913	767	235	
MBT(UDE)	6315	145	294	610	559	516	790	480	1529	354	1038	
Personalitat jurídica i gestió de l'explotació												
Titular persona física	nombre	1088	313	200	211	112	73	78	33	59	5	4
Titular cap d'explotació	nombre	989	281	186	192	101	69	69	29	54	4	4
Règim de tenença												
< 25% SAU en propietat	nombre	204	33	28	39	24	23	21	8	25	3	0
25 a < 50% SAU en propietat	nombre	76	6	10	23	9	9	9	4	6	0	0
50 a < 75% SAU en propietat	nombre	96	5	19	28	18	8	9	1	6	0	2
75 a 100% SAU en propietat	nombre	733	272	145	122	61	34	42	22	26	4	5
Total SAU en propietat	ha	4658	329	457	713	609	418	609	337	795	221	171
Total SAU en arrendament	ha	434	9	23	50	38	29	60	97	126	0	3
Total SAU en parceria	ha	1997	34	109	231	257	327	398	104	516	19	2
Total SAU en altres	ha	27	1	0	7	0	3	16	0	1	0	0
Aprofitament de la terra												
Herbacis i guarets												
nombre	685	122	118	140	79	64	68	28	54	5	7	
SAU(ha)	5544	142	325	631	642	688	899	409	1392	240	176	
ha	1525	70	111	151	127	152	248	105	396	114	51	
Cereals												
nombre	321	45	47	59	41	36	40	15	31	3	4	
ha	956	37	64	90	88	100	191	52	206	101	26	
Blat												
nombre	11	0	3	2	0	1	3	0	2	0	0	
ha	15	0	1	2	0	1	5	0	6	0	0	
Ordi												
nombre	297	41	42	53	39	34	38	13	30	3	4	
ha	865	34	60	83	81	89	152	45	194	101	26	
Blat de moro												
nombre	6	1	3	2	0	0	0	0	0	0	0	
ha	2	0	1	1	0	0	0	0	0	0	0	
Arròs												
nombre	0	0	0	0	0	0	0	0	0	0	0	
ha	0	0	0	0	0	0	0	0	0	0	0	
Lleguminoses per a gra												
nombre	27	4	6	4	6	2	0	1	4	0	0	
ha	18	1	2	3	5	1	0	0	6	0	0	
Patates												
nombre	217	35	35	41	27	22	22	12	21	2	0	
ha	63	4	6	7	6	7	8	5	17	3	0	
Conreus industrials												
nombre	0	0	0	0	0	0	0	0	0	0	0	
ha	0	0	0	0	0	0	0	0	0	0	0	
Gira-sol												
nombre	0	0	0	0	0	0	0	0	0	0	0	
ha	0	0	0	0	0	0	0	0	0	0	0	
Colza i llavor de nap												
nombre	0	0	0	0	0	0	0	0	0	0	0	
ha	0	0	0	0	0	0	0	0	0	0	0	
Conreus farratgers												
nombre	27	3	4	5	3	3	2	4	3	0	0	
ha	75	2	3	9	4	5	5	27	20	0	0	
Hortalisses a l'aire lliure o amb protecció baixa												
nombre	429	63	77	96	50	36	43	20	35	5	4	
ha	240	13	21	28	21	21	31	18	68	9	11	
Hortalisses en hivernacle												
nombre	0	0	0	0	0	0	0	0	0	0	0	
àrees	0	0	0	0	0	0	0	0	0	0	0	
Flors i plantes ornamentals a l'aire lliure o protecció baixa												
nombre	4	0	0	0	0	0	0	0	2	1	1	
àrees	1890	0	0	0	0	0	0	0	500	100	1290	
Flors i plantes ornamentals en hivernacle												
nombre	2	0	0	0	0	0	0	0	2	0	0	
àrees	80	0	0	0	0	0	0	0	80	0	0	

continua
→

6.05 Total d'explotacions.

(continuació)

Baix Penedès	Total explotacions	UDE										
		< 1	1 a <2	2 a <4	4 a <6	6 a <8	8 a <12	12 a <16	16 a <40	40 a <60	>= 60	
Conreus llenyosos	nombre	1013	288	194	192	108	71	71	28	52	4	5
	SAU(ha)	6950	348	580	982	903	774	1035	503	1420	236	170
	ha	5577	294	477	848	777	624	830	433	1042	127	125
Fruiters de fruita fresca	nombre	154	21	18	34	21	20	16	6	14	3	1
	ha	154	6	9	20	20	21	20	7	40	7	5
Fruiters de fruits secs	nombre	478	123	79	103	53	40	37	16	24	1	2
	ha	578	73	74	108	75	62	65	33	78	1	10
Cítrics	nombre	5	0	0	2	0	1	1	0	0	0	1
	ha	3	0	0	1	0	1	1	0	0	0	1
Olivera	nombre	725	171	129	154	89	57	60	20	37	3	5
	ha	674	78	80	105	96	66	84	34	109	11	12
Vinya	nombre	783	134	168	176	98	65	64	27	45	3	3
	ha	3680	88	247	512	497	436	584	345	767	107	97
Pastures permanents	nombre	5	3	0	1	0	0	1	0	0	0	0
	SAU(ha)	33	7	0	1	0	0	25	0	0	0	0
	ha	12	7	0	0	0	0	4	0	0	0	0
Superfície forestal	nombre	195	42	26	47	24	12	21	9	10	3	1
	SAU(ha)	2176	65	92	265	231	174	382	171	451	228	118
	ha	3068	339	159	218	439	215	620	250	277	506	47
Fronzoses no comercials	nombre	2	0	0	1	0	1	0	0	0	0	0
	ha	6	0	0	3	0	3	0	0	0	0	0
Fronzoses comercials	nombre	0	0	0	0	0	0	0	0	0	0	0
	ha	0	0	0	0	0	0	0	0	0	0	0
Resinoses no comercials	nombre	187	41	26	44	24	10	21	8	9	3	1
	ha	2755	339	159	214	439	211	620	194	144	388	47
Resinoses comercials	nombre	6	0	0	2	0	1	0	1	1	1	0
	ha	308	0	0	0	0	2	0	55	133	118	0
Mixtes no comercials	nombre	0	0	0	0	0	0	0	0	0	0	0
	ha	0	0	0	0	0	0	0	0	0	0	0
Mixtes comercials	nombre	1	1	0	0	0	0	0	0	0	0	0
	ha	0	0	0	0	0	0	0	0	0	0	0
Superfície regada	nombre	371	41	61	84	46	33	37	18	39	5	7
	ha	282	5	11	25	17	21	35	21	103	12	32
Regatge per aspersió	nombre	121	4	11	19	15	10	19	12	25	3	3
	ha	163	1	3	10	7	6	23	16	74	12	13
Regatge localitzat	nombre	45	1	3	13	6	7	5	3	5	0	2
	ha	33	0	1	5	2	7	3	1	8	0	6
Regatge per gravetat	nombre	216	35	43	50	28	20	13	7	15	2	3
	ha	80	3	6	9	8	7	8	4	20	0	14
Ramaderia												
Explotacions amb UR	nombre	175	17	18	33	23	20	20	16	19	4	5
Bovins	nombre	8	0	0	1	1	0	0	1	3	2	0
	caps	1319	0	0	6	7	0	0	36	920	350	0
Vaques lleteres	nombre	2	0	0	1	0	0	0	1	0	0	0
	caps	24	0	0	4	0	0	0	20	0	0	0
Altres vaques	nombre	0	0	0	0	0	0	0	0	0	0	0
	caps	0	0	0	0	0	0	0	0	0	0	0
Altres bovins de 24 mesos i més	nombre	0	0	0	0	0	0	0	0	0	0	0
	caps	0	0	0	0	0	0	0	0	0	0	0
mascles	nombre	0	0	0	0	0	0	0	0	0	0	0
	caps	0	0	0	0	0	0	0	0	0	0	0

continua
→

6.05 Total d'explotacions.

(continuació)

Baix Penedès		Total explotacions	UDE										
			< 1	1 a <2	2 a <4	4 a <6	6 a <8	8 a <12	12 a <16	16 a <40	40 a <60	>= 60	
femelles	nombre	0	0	0	0	0	0	0	0	0	0	0	0
	caps	0	0	0	0	0	0	0	0	0	0	0	0
Bovins de 12 a < 24 mesos	nombre	3	0	0	0	0	0	0	0	1	2	0	0
	caps	686	0	0	0	0	0	0	0	16	670	0	0
masclles	nombre	2	0	0	0	0	0	0	0	0	2	0	0
	caps	620	0	0	0	0	0	0	0	0	620	0	0
femelles	nombre	2	0	0	0	0	0	0	0	1	1	0	0
	caps	66	0	0	0	0	0	0	0	16	50	0	0
Bovins de menys de 12 mesos	nombre	5	0	0	1	1	0	0	0	0	1	2	0
	caps	609	0	0	2	7	0	0	0	0	250	350	0
masclles	nombre	5	0	0	1	1	0	0	0	0	1	2	0
	caps	433	0	0	1	7	0	0	0	0	250	175	0
femelles	nombre	3	0	0	1	0	0	0	0	0	0	2	0
	caps	176	0	0	1	0	0	0	0	0	0	175	0
Bovins de menys de 12 mesos en propietat	nombre	5	0	0	1	1	0	0	0	0	1	2	0
	caps	609	0	0	2	7	0	0	0	0	250	350	0
Ovins	nombre	35	0	2	9	8	4	5	2	3	2	2	0
	caps	8378	0	80	1262	1445	662	1490	630	1305	1504	1504	0
Ovins d'engreix en propietat	nombre	5	0	0	1	0	0	2	1	0	1	0	0
	caps	1579	0	0	4	0	0	15	60	0	1500	1500	0
Cabrum	nombre	32	2	6	4	11	4	2	1	2	0	0	0
	caps	627	4	32	37	252	137	82	22	61	0	0	0
Porcins	nombre	32	1	0	4	1	5	4	4	7	2	4	4
	caps	21914	60	0	267	30	759	887	1365	3823	2177	12546	12546
Truges mares i de reposició de 50 kg i més	nombre	21	0	0	2	1	4	3	1	4	2	4	4
	caps	6485	0	0	43	30	118	77	15	323	670	5209	5209
Truges mares en propietat	nombre	19	0	0	2	1	4	3	1	4	2	2	2
	caps	2376	0	0	43	30	118	77	15	323	670	1100	1100
Garrins de menys de 20 kg i altres porcins	nombre	26	1	0	4	0	3	4	3	6	1	4	4
	caps	15429	60	0	224	0	641	810	1350	3500	1507	7337	7337
Garrins de menys de 20 kg i altres porcins en propietat	nombre	18	0	0	4	0	3	3	1	4	1	2	2
	caps	9922	0	0	224	0	641	610	350	3020	1507	3570	3570
Aviram	nombre	75	9	10	12	9	8	9	8	8	1	1	1
	caps	317969	1061	142	6091	8265	23073	71559	23327	134239	212	50000	50000
Pollastres i galls	nombre	25	2	1	3	3	5	6	2	2	1	0	0
	caps	119643	1001	25	6009	7017	23001	63040	12500	7000	50	0	0
Pollastres i galls en propietat	nombre	12	1	1	2	2	2	3	0	0	1	0	0
	caps	40143	1	25	9	17	10001	30040	0	0	50	0	0
Gallines	nombre	51	7	8	9	7	4	3	5	7	1	0	0
	caps	81120	47	97	66	231	72	8506	10027	62024	50	0	0
Gallines en propietat	nombre	48	7	8	9	7	4	3	5	4	1	0	0
	caps	51120	47	97	66	231	72	8506	10027	32024	50	0	0
Conilles mares	nombre	34	5	5	7	7	4	1	3	1	1	0	0
	caps	1484	32	16	260	108	19	350	664	15	20	0	0
Abelles	nombre	0	0	0	0	0	0	0	0	0	0	0	0
	ruscs	0	0	0	0	0	0	0	0	0	0	0	0

continua →

6.05

Total d'explotacions.

(continuació)

Baix Penedès	Total explotacions	UDE										
		< 1	1 a <2	2 a <4	4 a <6	6 a <8	8 a <12	12 a <16	16 a <40	40 a <60	>= 60	
Treball agrari												
Treball total	UTA	1123	112	132	193	143	98	148	63	162	32	40
A temps complet	nombre	417	19	42	78	69	50	62	28	56	7	6
	persones	545	20	42	79	78	56	83	37	98	25	27
Treball total, menys assalariats eventuais	nombre	1109	316	202	212	112	74	81	35	63	7	7
	persones	2268	558	378	423	225	169	181	85	188	30	31
% treball familiar, respecte temps anual de treball a l'explotació												
< 10%	nombre	50	11	5	3	3	4	8	4	6	3	3
10 a < 50%	nombre	63	8	10	7	7	4	6	3	16	1	1
50 a < 90%	nombre	178	26	26	33	21	18	22	9	21	0	2
>= 90%	nombre	818	271	161	169	81	48	45	19	20	3	1
Treball familiar	UTA	850	104	122	174	119	81	100	45	88	10	6
Treball del titular	UTA	582	77	90	131	85	56	62	27	49	3	3
Titular persona física	nombre	1088	313	200	211	112	73	78	33	59	5	4
Titulars <= 34 anys	nombre	48	4	8	9	8	4	4	2	9	0	0
Titulars de 35 a 44 anys	nombre	135	35	20	28	9	8	13	6	14	1	1
Titulars de 45 a 54 anys	nombre	216	55	38	34	22	18	21	11	13	2	2
Titulars de 55 a 64 anys	nombre	368	83	76	81	49	28	26	8	15	1	1
Titulars de 65 anys i més	nombre	321	136	58	59	24	15	14	6	8	1	0
Titulars homes	persones	954	260	177	189	99	65	70	29	57	4	4
Titulars dones	persones	134	53	23	22	13	8	8	4	2	1	0
% de temps de treball del titular respecte persona dedicada a temps complet												
> 0 a < 25%	nombre	372	196	80	45	15	11	10	5	7	2	1
25 a < 50%	nombre	205	78	47	41	14	10	9	1	5	0	0
50 a < 75%	nombre	94	18	23	34	10	3	2	2	1	0	1
75 a < 100%	nombre	63	5	10	20	11	4	5	3	5	0	0
100%	nombre	354	16	40	71	62	45	52	22	41	3	2
Cònjuges i altres membres de la família del titular	nombre	709	166	124	142	78	58	60	27	47	5	2
	persones	1036	235	175	208	107	91	85	45	78	9	3
Cònjuges i altres membres de la família del titular homes	persones	515	118	91	99	48	41	45	24	42	5	2
	persones	521	117	84	109	59	50	40	21	36	4	1
% de temps de treball del cònjuge i altres membres de la família												
> 0 a < 50%	persones	856	227	159	186	83	74	52	31	42	2	0
50 a < 100%	persones	82	4	15	14	10	9	14	4	11	1	0
100%	persones	98	4	1	8	14	8	19	10	25	6	3
Treball assalariat fix	nombre	69	10	3	4	5	5	10	5	19	4	4
	persones	144	10	3	4	6	5	18	7	51	16	24
	UTA	115	3	2	3	4	5	16	6	38	16	23
Assalariats fixos homes	persones	140	9	3	4	6	5	17	7	49	16	24
Assalariats fixos dones	persones	4	1	0	0	0	0	1	0	2	0	0
% de temps de treball dels assalariats fixos												
> 0 a < 50%	persones	29	7	2	0	3	0	1	1	14	0	1
50 a < 100%	persones	22	3	0	4	1	2	5	1	5	0	1
100%	persones	93	0	1	0	2	3	12	5	32	16	22

continua
->

6.05 Total d'explotacions.

(continuació)

Baix Penedès		Total explotacions	UDE									
			< 1	1 a <2	2 a <4	4 a <6	6 a <8	8 a <12	12 a <16	16 a <40	40 a <60	>= 60
Treball assalariat eventual	nombre	375	55	59	63	50	34	40	23	44	3	4
	jornades	43540	1586	2442	4468	5401	3391	8766	3360	9660	1491	2975
Assalariats eventuais homes	jornades	42030	1571	2441	4449	5337	3286	8316	3285	8929	1491	2925
Assalariats eventuais dones	jornades	1510	15	1	19	64	105	450	75	731	0	50
Altres activitats lucratives titular												
Altres activitats lucratives	persones	373	138	97	75	24	12	13	4	8	1	1
Altres act. lucr. principals	persones	313	125	82	62	18	9	8	3	4	1	1
Altres act. lucr. secundàries	persones	60	13	15	13	6	3	5	1	4	0	0
Altres activitats lucratives cònjuge												
Altres activitats lucratives	persones	71	25	17	8	6	5	4	1	4	1	0
Altres act. lucr. principals	persones	60	23	14	7	5	3	4	1	3	0	0
Altres act. lucr. secundàries	persones	11	2	3	1	1	2	0	0	1	1	0
Altres activitats lucratives altres familiars												
Altres activitats lucratives	nombre	233	65	47	55	19	21	15	5	6	0	0
	persones	305	90	65	72	21	28	16	5	8	0	0
Altres act. lucr. principals	nombre	226	62	46	54	18	21	14	5	6	0	0
	persones	291	83	64	68	20	28	15	5	8	0	0
Altres act. lucr. secundàries	nombre	11	5	1	3	1	0	1	0	0	0	0
	persones	14	7	1	4	1	0	1	0	0	0	0
Dimensió de l'explotació, SAU (ha)												
< 1	nombre	174	130	9	18	4	1	1	2	7	2	0
1 a < 5	nombre	520	184	182	91	16	15	19	4	6	1	2
5 a < 20	nombre	346	2	11	103	91	56	45	13	20	2	3
20 a < 50	nombre	61	0	0	0	1	2	16	16	25	0	1
50 a < 100	nombre	5	0	0	0	0	0	0	0	4	1	0
>= 100	nombre	3	0	0	0	0	0	0	0	1	1	1
Dimensió de l'explotació, UTA												
< 0,5	nombre	419	248	97	53	14	3	3	0	0	0	1
0,5 a < 1	nombre	170	38	47	47	13	15	6	3	1	0	0
1 a < 2	nombre	397	29	57	108	69	45	46	19	24	0	0
2 a < 3	nombre	85	1	0	4	15	10	21	9	23	1	1
3 a < 5	nombre	24	0	1	0	0	0	3	4	11	4	1
>= 5	nombre	14	0	0	0	1	1	2	0	4	2	4

