




Monografies comarcals

Cens agrari 1989
Conca de Barberà



Generalitat de Catalunya
Institut d'Estadística
de Catalunya



Monografies comarcals

Cens agrari 1989
Conca de Barberà

Aquest cens s'ha realitzat en col.laboració amb el
Departament d'Agricultura, Ramaderia i Pesca de
la Generalitat de Catalunya

© Generalitat de Catalunya
Institut d'Estadística de Catalunya
Barcelona, novembre de 1993
Dipòsit Legal: B- 38813-1993

Presentació

El cens agrari de 1989 és una operació estadística periòdica i de caràcter exhaustiu per a la recollida, elaboració i publicació d'informació que permeti conèixer l'estructura del sector. El cens agrari s'ha realitzat mitjançant un conveni de col.laboració amb l'Institut Nacional de Estadística. Aquest cens ha estat la primera operació estadística censal assumida i executada directament per la Generalitat de Catalunya. En la recollida de les dades censals hi ha intervingut exclusivament personal propi o contractat directament per la Generalitat de Catalunya.

El cens agrari de 1989 s'ha dut a terme per l'Institut d'Estadística de Catalunya amb la col.laboració del Departament d'Agricultura, Ramaderia i Pesca. El cens agrari s'ha fet mitjançant una organització específica del treball diferent a la de la resta de l'Estat, aquesta organització s'ha basat en les oficines municipals del Cens agrari coordinades comarcament. En aquest sentit cal destacar el suport facilitat pels serveis territorials i les oficines comarcals del Departament d'Agricultura, Ramaderia i Pesca.

El cens agrari va ser realitzat a partir del mes d'octubre de 1989, en relació amb les dades de l'any agrícola 1988-1989. Els continguts d'aquest cens són els mateixos que els recollits per a tot l'Estat, però a Catalunya s'hi han incorporat, a més, preguntes d'interès específic per al coneixement del sector agrari català. També cal indicar que aquest cens s'ha desplegat d'acord amb la normativa comuna a tots els països de la Comunitat Europea, a fi de disposar d'informació comparable amb les estructures agràries comunitàries.

Les estadístiques del cens agrari permeten disposar d'informació acurada del sector per a la presa de decisions en matèria de política agrària. És especialment important disposar ara d'aquestes xifres, que permeten conèixer l'estructura de les explotacions agràries de Catalunya, per dues raons diferents: d'una banda es tracta de dades comparables amb les de la resta de l'Estat i amb les d'altres països de la Comunitat Europea i de l'altra proporcionen informació detallada de les comarques catalanes.

L'Institut d'Estadística de Catalunya ha publicat ja els quatre volums en els que es recopilen sistemàticament les dades del cens. La sèrie de publicacions es completa ara amb la corresponent a les monografies comarcals, una per a cadascuna de les quaranta-una comarques de Catalunya. Aquestes monografies recopilen per als municipis de cada comarca les dades bàsiques del cens pel que fa a aprofitament de la terra, ramaderia, maquinària, mà d'obra, marge brut i orientació tècnico-econòmica, així com l'estructura del sector agrari a la comarca. L'Institut té tota aquesta informació estadística en suport magnètic a disposició de les persones interessades en l'estudi del sector agrari.

Finalment he de destacar la col.laboració del personal del Departament d'Agricultura, Ramaderia i Pesca. També he de manifestar la meua gratitud als ajuntaments i consells comarcals pel seu suport personal i material. Per acabar, vull donar les gràcies als agricultors i ramaders que amb la seva resposta han donat la informació bàsica per a la realització del cens.

Barcelona, setembre de 1993

Jordi Oliveras i Prats
Director de l'Institut d'Estadística de Catalunya

Índex

Presentació	5
Índex	7
Notes	11
Conceptes i definicions	15
Classificació de les orientacions tècnico-econòmiques	25
Localització i dades bàsiques de la comarca	29
Gràfics i mapes	
Gràfic 1. Distribució general de la superfície	37
Gràfic 2. Distribució general de les unitats ramaderes (UR)	37
Gràfic 3. Distribució general de les unitats de treball any (UTA)	38
Gràfic 4. Distribució de les explotacions segons el seu marge brut (UDE)	38
Gràfic 5. Distribució de les explotacions segons la seva orientació tècnico-econòmica	39
Mapa guia dels municipis.....	40
Mapa 1. Superfície censada	41
Mapa 2. Distribució municipal de les terres llaurades	42
Mapa 3. Distribució municipal de les terres llaurades de regadiu	43
Mapa 4. Distribució municipal de les pastures permanents	44
Mapa 5. Distribució municipal de la superfície forestal	45
Mapa 6. Distribució municipal de les unitats ramaderes (UR)	46

Mapa 7. Distribució municipal de les unitats de treball any (UTA)	47
Mapa 8. Distribució municipal del marge brut (UDE)	48

Taules

1. Aprofitament de la terra	49
1.01. Nombre d'explotacions i superfície censada	51
1.02. Parcel·lació	52
1.03. Distribució de la superfície agrícola utilitzada (SAU)	54
1.04. Dimensió de les explotacions segons la superfície total	55
1.05. Dimensió de les explotacions segons la superfície agrícola utilitzada (SAU)	56
1.06. Distribució de la superfície total segons el règim de tinença	57
1.07. Distribució de la superfície agrícola utilitzada (SAU) segons el règim de tinença	57
1.08. Personalitat jurídica del titular de l'explotació	58
1.09. Superfície regable	59
1.10. Aprofitament de la superfície agrícola utilitzada (SAU)	60
1.11. Conreus herbacis: cereals per a gra	62
1.12. Conreus herbacis: lleguminoses per a gra, patates i conreus industrials	62
1.13. Conreus herbacis: conreus farratgers	63
1.14. Conreus herbacis: hortalisses	63
1.15. Conreus herbacis: flors i plantes ornamentals, llavors i plàntules destinades a la venda, altres conreus, guarets i hortes familiars	64
1.16. Conreus llenyosos: fruiters originaris de clima temperat	64
1.17. Conreus llenyosos: fruiters de fruits secs	65
1.18. Conreus llenyosos: olivera, vinya i altres conreus.....	65
1.19. Distribució de les altres terres que no són superfície agrícola utilitzada (SAU)	66
1.20. Espècies arbòries forestals	67
2. Ramaderia	69
2.01. Distribució general per espècies en unitats ramaderes (UR)	71
2.02. Bovins	72
2.03. Ovins	73

2.04. Cabrum	73
2.05. Porcins	74
2.06. Aviram	75
2.07. Equins, conilles mares i ruscs	76
3. Maquinària	77
3.01. Maquinària propietat exclusiva de l'explotació	79
4. Mà d'obra	81
4.01. Distribució de les unitats de treball any (UTA) segons els tipus de mà d'obra	83
4.02. Mà d'obra familiar: titulars persona física i caps d'explotació, segons edat i sexe	84
4.03. Mà d'obra familiar: cònjuges i caps d'explotació, segons edat i sexe	86
4.04. Mà d'obra familiar: altres familiars i caps d'explotació, segons edat i sexe	88
4.05. Mà d'obra familiar: dedicació a l'explotació	90
5. Marge brut i orientació tècnico-econòmica	91
5.01. Classificació de les explotacions segons el seu marge brut (UDE)	93
5.02. Marge brut (UDE) de les explotacions segons l'orientació tècnico-econòmica (OTE)	94
6. Estructura del sector agrari a la comarca	95
6.01. Principals classificacions: nombre d'explotacions i superfície censada	97
6.02. Classificació segons el marge brut (UDE) i la OTE: nombre d'explotacions	99
6.03. Classificació segons marge brut (UDE) i la OTE: superfície agrícola utilitzada (SAU)	102
6.04. Classificació segons marge brut (UDE) i la OTE: marge brut (UDE)	105
6.05. Característiques principals de les explotacions segons el marge brut (UDE): total d'explotacions	108

Notes

El cens agrari és una operació estadística periòdica i de caràcter exhaustiu, per a la recollida, elaboració i publicació d'informació que permeti el coneixement de l'estructura del sector agrari amb referència a un moment determinat i prenent com a base de la informació l'explotació agrària.

El cens agrari de 1989 ha estat realitzat per l'Institut d'Estadística de Catalunya amb la col.laboració del Departament d'Agricultura Ramaderia i Pesca de la Generalitat de Catalunya.

1. Objectius.

El cens agrari de 1989 té els següents objectius bàsics:

Obtenir informació sobre l'estructura agrària per tal de poder estudiar la situació actual i l'evolució respecte de censos anteriors, en especial l'últim realitzat l'any 1982.

Complir la normativa legal fixada per la Comunitat Econòmica Europea (CEE) i atendre altres requeriments internacionals d'informació estadística del sector agrari.

Establir un marc o directori que serveixi per a la realització de dissenys mostrals d'enquestes agràries sectorials.

El període decennal d'elaboració del cens, establert com a norma general en la llei de censos del 1957, ha estat modificat en el cens agrari de 1989 per imperatiu legal de la CEE la qual estableix en el Reglament núm. 571/88, l'obligació de tots els seus membres d'efectuar-lo entre l'1 de desembre del 1988 i l'1 de març del 1991.

2. Àmbits de referència.

Àmbit geogràfic: inclou el conjunt de tots els municipis de Catalunya.

Àmbit temporal: la informació censal es refereix a l'any agrícola 1988-1989 que recull la campanya compresa entre l'1 d'octubre del 1988 i el 30 de setembre del 1989, llevat d'algunes característiques com les referents a ramaderia i a maquinària de propietat exclusiva de l'explotació, per a les quals la data de referència és el dia de l'entrevista.

Àmbit poblacional: el cens comprèn totes les explotacions agràries existents a Catalunya a 30 de setembre de 1989, sigui quina sigui la persona física o jurídica que actuï com a titular i la destinació donada a la producció agrària.

Període de recollida de dades: l'operació de camp va ésser realitzada, bàsicament, durant el darrer trimestre del 1989.

3. Notes explicatives.

Explotacions.

El nombre d'explotacions és expressat per l'epígraf "**nombre**".

Quan el total d'una taula se subdivideix en diferents categories, la suma del nombre d'explotacions pot ser igual o més gran al total, ja que una mateixa explotació pot aparèixer en més d'una columna.

Superfície.

Quan el total d'una taula se subdivideix en diferents categories, la suma de les superfícies haurà de coincidir amb el total. Es donen petites diferències en sumar per files o per columnes les superfícies d'una taula; això és degut a l'arrodoniment de les àrees en passar-les a hectàrees, efectuat després de l'agregació de les dades individuals que es van recollir en el qüestionari expressades en hectàrees i àrees.

Hi ha algun cas on el zero expressa una superfície superior a 0 i inferior a 0,5 hectàrees.

Unitats ramaderes (UR), unitats de treball any (UTA) i unitats de dimensió europea (UDE).

Es donen petites diferències en sumar per files o per columnes les unitats de les taules corresponents; això és degut a l'arrodoniment de les xifres decimals.

Aviram.

Quan el nombre d'animals s'expressa en milers, poden donar-se diferències en sumar les diferents categories en què se subdivideix una taula; això és a causa de l'arrodoniment en passar les unitats a milers.

Hi ha algun cas on el zero expressa una quantitat d'animals inferior a 500.

Orientacions tècnico-econòmiques (OTE).

L'objectiu d'aquesta tipologia és el d'agrupar les explotacions agràries en classes disjunctes, relativament homogènies, basant-se en la proporció relativa del marge brut total (MBT) que aporta cada cultiu i cada espècie de ramat. Cada explotació agrària queda així classificada dins d'una orientació.

En la definició de les OTE ramaderes amb animals herbívors, hi intervenen els marges bruts referents a les terres per a pastures permanents que, tot i formant part de les terres que es comptabilitzen dins la SAU, no intervenen, en canvi, en la definició de les OTE pròpiament agrícoles.

Això comporta que aquelles explotacions que tenen predomini d'aquests tipus de terres, tot i que poden no posseir ramaderia, apareguin dins el còmput d'explotacions amb orientació ramadera, principalment dins del grup d'OTE 44 i també en els 71, 81 i 82 (vegeu: Classificació de les orientacions tècnico-econòmiques).

A l'hora de comparar les dades d'aquesta publicació amb les d'anteriors censos (sobretot el de 1982), cal tenir present algunes diferències conceptuals i de disseny del qüestionari entre els dos censos, que en limiten la comparació i que es poden resumir bàsicament en els següents apartats:

Pastures.

1982. Els erms i matolls que havien proporcionat algun aprofitament ramader no es consideraven com a superfícies utilitzades per a pastures, així doncs no es comptabilitzaven com a superfície agrícola utilitzada (SAU).

1989. Qualsevol tipus de pastura queda inclòs dins de la SAU, fins i tot les superfícies d'erm i matoll sobre les quals s'ha realitzat el més petit aprofitament ramader.

Regatge.

1982. Es classificava la superfície regable de les explotacions atès el mètode de regatge, la procedència i la suficiència de les aigües.

1989. Es classifica la superfície regada atenent els mateixos criteris i es recull la superfície no regada a part.

Hortes familiars.

1982. No es diferenciaven en un quadre específic del qüestionari.

1989. Les hortes familiars s'inclouen en el quadre VII dins l'apartat d'herbacis corresponent a terres llaurades. En el quadre VIII de conreus herbacis, no s'hi inclouen. Es recullen en el quadre IX, específic per a les hortes familiars.

Patates.

1982. Les patates conreuades en conreu hortícola s'inclouïen dins l'apartat "hortalisses en conreu hortícola".

1989. Inclou en un sol epígraf tant les patates conreuades en terreny de conreu com les que ho són en conreu hortícola.

Conreus associats.

1982. Els conreus associats i els no associats es recollien en quadres diferents del qüestionari. En el quadre de conreus associats, s'hi agrupaven els conreus per grans grups sense especificar la proporció que en corresponia a cadascun, de manera que no es podien diferenciar les superfícies. D'altra banda, l'associació d'herbacis amb espècies arbòries forestals s'inclouïa en el quadre corresponent a terres llaurades.

1989. S'estima la superfície que correspon a cadascun dels conreus que formen l'associació i s'inclou en l'apartat de conreus herbacis o llenyosos que correspongui. Tanmateix hi ha un quadre específic de grans grups per als diferents tipus d'associació.

Conreus llenyosos en plantació regular.

1982. Eren enumerats successivament sense fer-ne subgrups en un apartat general per a altres.

1989. Són agrupats segons el seu origen climàtic i per a cada un dels grups hi ha l'apartat "altres".

Conreus llenyosos en disseminat.

1982. Es recollien a banda en nombre d'arbres i no en hectàrees.

1989. Es consideren i es tracten d'igual manera que els conreus associats.

Cap d'explotació.

1982. No hi apareixia aquest concepte.

1989. La figura del cap d'explotació pot recaure en el propi titular (empresari el 1982), en un altre membre de la família o en una persona assalariada fixa. D'aquest es recull la seva formació agrària que, en el cas de coincidir amb el titular, seria comparable amb els estudis realitzats per l'empresari del cens del 82.

Assalariats fixos.

1982. Es recollien en dos grups, segons que la seva dedicació fos a temps complet o a temps parcial.

1989. Es recullen subdividits en cinc grups segons el nombre de jornades completes treballades a l'explotació i, a banda, es recullen les dades del cap d'explotació quan aquest és assalariat fix, especificant-ne la dedicació.

Unitats de treball any (UTA).

1982. Per al treball assalariat una unitat de treball any (UTA) equivalia a 275 jornades completes. Per al treball no assalariat una UTA equivalia a 300 o més jornades completes.

1989. Tant per al treball assalariat com per al no assalariat, una UTA equival a 275 o més jornades completes.

Marge brut total (MBT).

1982. La unitat emprada en les taules de marges bruts era la pesseta. Al mateix temps, les superfícies d'espècies arbòries forestals que fossin comercials, contribuïen al marge brut total de les explotacions.

1989. La mesura d'aquesta variable s'expressa en unitats de dimensió europea (UDE). Només es tenen en compte, per al càlcul del marge brut d'una explotació, les seves característiques ramaderes i les superfícies que constitueixen la SAU, i no es considera la superfície de cap tipus d'espècie arbòria forestal.

Orientació tècnico-econòmica (OTE).

Les tipologies de les OTE en els dos censos són molts semblants, tant en la seva estructura general com en la determinació de les explotacions que han de pertànyer a cada classe. Hi ha però lleugeres variacions en la denominació i el codi de les classes, i també, per a algunes de les classes, matisacions en les relacions lògico-aritmètiques que les defineixen.

Tot i així, la diferència més important surt, igual que amb el marge brut total, del diferent tracte que es dona a les explotacions que tenen alguna superfície forestal comercial, perquè aquesta no contribueix en el marge brut del cens del 89 i per tant modifica, per a aquestes explotacions, la proporció relativa dels diferents marges bruts de conreus i ramats respecte del marge brut total, proporció que constitueix la base de la classificació segons les orientacions tècnico-econòmiques (OTE).

4. Comarcalització i modificacions de termes municipals.

Cal esmentar que s'ha utilitzat la divisió comarcal vigent en la data de referència del cens agrari (1 d'octubre de 1989) i que correspon a les 41 comarques publicades en el *Diari oficial de la Generalitat* de 16 de maig de 1988, amb un total de 940 municipis. A l'efecte de poder comparar dades és possible fer explotacions addicionals per a altres comarcalitzacions.

Conceptes i definicions*

Explotació agrària.

És la unitat tècnico-econòmica de la qual s'obtenen productes agraris sota la responsabilitat d'un titular. Aquesta unitat tècnico-econòmica es caracteritza generalment per la utilització dels mateixos mitjans de producció: mà d'obra, maquinària, etc.

Com a cas especial se censen les terres utilitzades anteriorment amb finalitat agrària i que, malgrat haver continuat amb la mateixa destinació, no han estat explotades durant el període de referència censal. Així mateix se censen les terres no llaurades encara que el seu únic aprofitament sigui la caça (vedats de caça). També se censen les explotacions exclusivament forestals.

No es consideren censables els picadors de cavalls de curses, gosses, comerços d'animals, explotacions d'animals de tir que no es dediquin a la seva cria, parcs zoològics i almàixeres amb animals per a la pelleteria i la repoblació cinegètica.

Tampoc es consideren els terrenys parcel·lats que el dia de l'entrevista estiguin urbanitzats o s'hi hagin iniciat treballs d'urbanització.

Explotació agrària amb terres.

És aquella la superfície de la qual, en una o diverses parcel·les encara que no siguin contigües, és igual o superior a 0,1 ha.

Explotació agrària sense terres.

És aquella que amb menys de 0,1 ha posseeix un o més caps de ramat boví; dos o més caps entre ramat cavallí, mular o asini; sis o més caps entre ramat oví o cabrum; dos o més caps de ramat porcí; cinquanta o més aus entre gallines, galls dindi, ànecs, pintades, coloms, guatlles, faisans i perdius criades en captivitat; trenta o més conilles mares; i deu o més ruscs. Aquest ramat pot trobar-se en zones rurals o urbanes.

Adscripció de l'explotació a un municipi.

Una explotació agrària es considera, per a finalitats censals, situada en el municipi on es trobi la major part de les terres o, en cas de dubte, on radiqui l'edificació única o principal de l'explotació.

* Els conceptes i definicions que es presenten es corresponen bàsicament amb els fets servir a tot l'Estat per l'Institut Nacional de Estadística (INE).

Les explotacions agràries sense terres es consideren adscrites al municipi en el qual el titular tingui declarat el seu ramat o, si no hi ha declaració, al municipi on radiquin les instal·lacions ramaderes.

Titular de l'explotació.

Es designa com a titular de l'explotació la persona física o jurídica que, actuant amb llibertat i autonomia, assumeix el risc d'una explotació agrària i la dirigeix pel seu compte o mitjançant una altra persona. Es pot considerar titular:

El propietari quan dirigeix directament les seves terres, encara que compti amb un cap d'explotació.

L'arrendatari.

El parcer.

Tothom qui, amb llibertat i autonomia, assumeix el risc d'una explotació, sigui quin sigui el règim de tinença.

Personalitat jurídica del titular.

Les diferents categories de personalitat jurídica que es consideren, són:

Persona física: un titular es considera persona física quan és una persona individual o quan diverses persones individuals exploten en comú un indivís o qualsevol altra agrupació de terres o ramats, sense que s'hagi formalitzat legalment una societat o agrupació. Quan en una explotació la funció de titularitat és compartida per dues o més persones individuals, es fa constar només una d'elles d'acord amb els criteris següents de preferència:

1. La persona que dirigeixi l'explotació o tingui una major participació en la gestió.
2. La que tingui una major participació en les responsabilitats financeres.
3. La de major edat.

Persona jurídica: són les corporacions, associacions i fundacions d'interès públic reconegudes per la llei, i les associacions d'interès particular, ja siguin civils, mercantils o industrials, a les quals la llei concedeix personalitat pròpia. Per a finalitats censals, s'han considerat les següents:

Societat: agrupació de persones amb un contracte de societat documentat en escriptura pública i, a la vegada, inscrit en el Registre Mercantil. Poden ser societats anònimes, limitades, col·lectives i comanditàries.

Entitat pública: quan la titularitat de l'explotació correspon a alguna de les diferents administracions públiques: central, autonòmica o local.

Cooperativa de producció: és aquella agrupació que se sotmet als principis i les disposicions de la Llei general de cooperatives i es dedica, en règim d'empresa en comú, a l'obtenció de productes agraris.

Altres condicions jurídiques: qualsevol altra persona jurídica no classificada en els apartats anteriors i que tingui al seu càrrec una explotació agrària.

Cap d'explotació.

És la persona responsable de la gestió corrent i quotidiana de l'explotació.

El cap d'explotació coincideix, generalment, amb el titular. Si no, pot ser un altre membre de la família o una persona assalariada. Tota explotació agrària té però un únic cap d'explotació.

Règim de tinença de la terra.

És la forma jurídica sota la qual actua el titular en les explotacions agràries amb terres.

Una mateixa explotació pot estar constituïda per terres sota diferents formes de tinença.

Terres en propietat: són aquelles sobre les quals el titular té el dret de propietat, amb títol escrit o sense, i les que han estat explotades pacíficament i ininterrompudament pel titular com a mínim durant trenta anys sense pagament de renda. S'inclouen les terres en usdefruit.

No s'inclouen en l'explotació les terres cedides a terceres persones ni tampoc les comunals donades en sorts o en arrendament.

Terres en arrendament: són aquelles en què el titular gaudeix dels aprofitaments d'aquestes terres mitjançant el pagament d'un cànon o renda.

Terres en parceria: són terres propietat d'una tercera persona, cedides temporalment al parcer mitjançant el pagament d'un tant per cent del producte obtingut.

Terres en altres règims de tinença: són les terres no incloses en algun dels règims anteriors. Les explotades per cessió gratuïta, en fideïcomís, en litigi, en precari, en censos, en emprius, en règim comunal donades en sorts.

Parcel·la.

Extensió de terra sota un sol límit, és a dir, vorejada de terreny, edificis o aigües que no pertanyin a l'explotació.

Superfície total.

La superfície total és constituïda per la superfície de totes les parcel·les que integren l'explotació, independentment de quin sigui el règim de tinença. S'exclouen les superfícies propietat del titular però cedides a terceres persones.

Superfície agrícola utilitzada (SAU).

És el conjunt de la superfície de les terres llaurades i de les terres per a pastures permanents. Les terres llaurades inclouen els conreus herbacis, els guarets, les hortes familiars i les terres dedicades a conreus llenyosos.

Aprofitament de la terra.

La superfície total de cada explotació agrària amb terres es classifica, segons el seu aprofitament, en tres grans grups: les terres llaurades, les terres per a pastures permanents i altres terres.

En tots aquests grups s'inclouen tant la superfície de conreu pur com la part proporcional en el cas d'associacions de conreus.

Terres llaurades.

Són les terres que reben assistència cultural sigui quin sigui el seu aprofitament i la data en què s'hagi realitzat dins de l'any agrícola. Aquesta assistència cultural és la que s'efectua amb aixada, arada, rascle, conreadora, escarificadora o extirpadora. No entren dins d'aquesta categoria les tasques d'estendre adob, passar rodet, tallar, birbar a mà o sembrar, practicades a les prades permanents. Es consideren els següents tipus de conreus en les terres llaurades:

Conreus herbacis: són plantes la part aèria de les quals té consistència herbàcia. Se'n distingeixen els següents: cereals per a gra, lleguminoses per a gra, patates, conreus industrials, conreus farratgers, hortalisses, flors i plantes ornamentals, llavors i plàntules destinades a la venda i altres conreus herbacis no inclosos en els anteriors i que existeixin a l'explotació. En aquest epígraf s'inclouen també les superfícies ocupades per guarets i hortes familiars.

Guarets: són terres que han estat en descans durant el període de referència, sense cap conreu però que han rebut algunes feines. S'inclouen les terres sembrades per a adob en verd.

Hortes familiars: són superfícies on es conreen productes agraris hortofructícoles (inclosa la patata), destinats principalment a l'autoconsum en l'explotació. La seva superfície ha d'ésser inferior a 5 àrees (500 m²).

Conreus llenyosos: es tracta de plantes la part aèria de les quals té consistència llenyosa; ocupen la terra durant períodes llargs i no necessiten ésser trasplantats després de cada collita. S'hi inclouen: cítrics, fruiters originaris de clima temperat, fruiters originaris de clima subtropical, fruiters de fruits secs, olivera, vinya, planters i altres conreus permanents. Les espècies corresponents als quatre primers grups s'inclouen en aquest apartat quan el seu aprofitament principal sigui el fruit, en cas contrari es consignen dins d'espècies arbòries forestals. S'exclouen els arbres forestals i els seus planters.

Conreus associats: són els que coexisteixen, durant tot o part del cicle vegetatiu, sobre una mateixa parcel·la en el curs de la campanya agrícola i es recullen per separat.

En aquests conreus la superfície s'assigna proporcionalment a cadascun dels conreus que formen l'associació.

Conreus successius: són els que se succeeixen en una mateixa superfície en el curs de la campanya agrícola. En aquests conreus la superfície total s'adjudica al conreu principal, és a dir, el que té un valor de producció més gran i, si no hi ha diferència sensible, el que ha ocupat el sòl la major part de temps.

Terres per a pastures permanents.

Són terres dedicades de forma permanent (cinc anys o més) a la producció d'herba. Es consideren els tipus:

Prats o prades permanents: terres dedicades permanentment a la producció d'herba. Característiques de zones humides; el seu aprofitament es realitza mitjançant la sega. S'exclouen els conreus farratgers.

Altres superfícies utilitzades per a pastures: terrenys no inclosos en prats o prades permanents que s'utilitzen com a pastures per al bestiar. S'inclouen les deveses de pastures, l'erm i el matoll quan sobre d'ells s'ha realitzat algun aprofitament ramader.

Altres terres.

Són aquelles terres que tot i trobar-se en l'explotació, no formen part del que denominem superfície agrícola utilitzada (SAU). Se'n pot distingir:

Espècies arbòries forestals: es tracta de superfícies cobertes d'espècies arbòries que no són utilitzades amb finalitat agrícola principalment o amb altres finalitats diferents de les forestals. S'inclouen les pollancredes, les muntanyes de castanyers i nogueres destinades a la producció de fusta, les plantacions d'arbres de nadal i els planters forestals que es troben en boscos i es destinen a necessitats de l'explotació.

S'inclouen també les superfícies cobertes d'arbres o arbustos forestals amb una funció protectora, les línies d'arbres fora dels boscos i els límits arbrats.

Les superfícies amb arbres es classifiquen segons l'espècie principal que ocupi la superfície forestal en, com a mínim, un setanta-cinc per cent, en: **frondoses, resinoses o mixtes**. També es classifiquen segons la destinació que es dóna a la seva producció en: **comercials**, quan va principalment a la venda, i **no comercials** quan el seu destí principal és el propi consum, la conservació del medi, la protecció del terreny, etc.

Les superfícies temporalment rases per tall o crema s'inclouen en el concepte corresponent a l'espècie que abans hi havia existit.

Erm: es caracteritza pel seu escàs rendiment, per no rebre cap tipus de feina i per no haver proporcionat cap aprofitament ramader.

Espartar: terreny amb població principal d'espart o albardí que no es recull. En cas d'haver-se'n obtingut algun rendiment, aquestes superfícies s'inclouen en el concepte de conreus llenyosos.

Matoll: és un terreny amb predomini d'arbustos espontanis, estepa, bruc, argelaga, ginesta, romaní, farigola, margalló, garric, bàlec, llentiscle, etc.

Altres superfícies: s'inclouen en aquest apartat la resta de terres que poden formar part de l'explotació.

Terres de secà i de regadiu.

Les terres llaurades i les terres per a pastures permanents es classifiquen, al seu torn, en terres de secà i de regadiu, d'acord amb les definicions següents:

Terres de secà: les que durant el període de referència del cens no han rebut més aigua que la de la pluja.

Terres de regadiu: les que durant el període de referència, han rebut aigua mitjançant un procediment establert per l'home, sense tenir en compte la durada o la quantitat dels regatges, fins i tot si foren de forma eventual.

Els guarets s'han inclòs, en tots els casos, en els conreus herbacis de secà, mentre que les hortes familiars s'han inclòs en els conreus herbacis de regadiu.

Regatge.

Es recullen dades relatives al regatge pel que fa a dos tipus de superfícies:

Superfície regada de l'explotació: és la superfície de totes les parcel·les que, al llarg de l'any agrícola, han estat efectivament regades com a mínim una vegada.

Aquesta superfície es classifica d'acord amb els següents criteris:

Mètodes de regatge: per aspersió, localitzat, per gravetat o per altres mètodes.

Procedència de les aigües: aigües subterrànies o aigües superficials.

Si una parcel·la s'ha regat amb aigües de diferents procedències, es considera únicament la principal font d'origen de les aigües.

Suficiència de les aigües: amb aigua suficient o insuficient.

Superfície no regada durant l'any de referència tot i que l'explotació disposa d'instal·lacions i d'aigua suficients.

Superfície regable de l'explotació: és la suma de la superfície regada de l'explotació i de la superfície no regada encara que l'explotació disposi d'instal·lacions i d'aigua suficients.

Ramaderia.

S'inclouen en aquest apartat els animals existents a l'explotació el dia de l'entrevista, incloent el bestiar transhumant i el bestiar en règim d'integració o contracte. Es considera règim d'integració tot tipus de contracte que impliqui una dependència en els subministraments (animals, pinsos, etc.) i en la venda.

Les espècies d'animals que es consideren en el cens són: bovins, ovins, cabrum, porcins, equins, aviram, conilles mares i ruscs.

Maquinària.

S'entén per maquinària agrària el conjunt de màquines que es fan servir en les explotacions agràries tant com a elements de tracció per tal de treballar la terra o per a la recol·lecció de les collites, com en les instal·lacions de munyiment, tancs refrigeradors de llet, etc.

Es considera **maquinària propietat exclusiva de l'explotació**, el nombre de màquines de cada tipus que són en servei o en disponibilitat d'ús i es troben en l'explotació el dia de l'entrevista.

Mà d'obra en l'explotació.

La mà d'obra en l'explotació és constituïda per totes aquelles persones que hagin realitzat treballs agraris durant l'any de referència, considerant com a tals tota activitat humana que contribueix als resultats econòmics en l'explotació.

No es consideren feines agràries de l'explotació les tasques domèstiques realitzades pel titular o altres membres de la família o per personal assalariat no familiar. Tampoc no ho són les feines de fabricació de productes derivats de la producció de l'explotació com formatges, embotits, etc.

Les feines de transport pròpies de l'explotació només es consideren si són efectuades per la mà d'obra de la mateixa explotació.

Mà d'obra familiar: aquest tipus únicament es recull en les explotacions on el titular sigui persona física. Es considera com a mà d'obra familiar el titular, el seu cònjuge i els altres membres de la família sempre que realitzin treballs agraris per a l'explotació, ja sigui de forma contínua o eventual, i assalariats o no assalariats.

Es consideren com a altres membres de la família del titular els seus ascendents, descendents i altres parents, incloses les persones que hi tinguin relació de parentiu per matrimoni o adopció, independentment del fet que visquin en l'explotació o no.

Aquestes persones es poden dedicar:

Sols a l'explotació: quan no han exercit cap altra activitat lucrativa.

Principalment a l'explotació: quan han exercit una altra activitat lucrativa però han dedicat a l'explotació la major part de la jornada laboral.

Secundàriament a l'explotació: quan la major part de la jornada laboral es realitza fora de l'explotació agrària.

Mà d'obra no familiar o assalariada: està constituïda per persones diferents del titular i membres de la família que treballen a l'explotació a canvi d'una contraprestació en diners, en espècie o en ambdues formes a la vegada. Comprèn:

Assalariats fixos: són aquells la prestació dels quals és continuada a l'explotació al llarg de l'any. Inclou també el cap de l'explotació quan aquest no figura en la mà d'obra familiar.

Assalariats eventuais: són aquells la prestació dels quals en l'explotació és de caràcter esporàdic o de temporada per a determinades feines agràries.

Marge brut (MB) i orientació tècnico-econòmica (OTE).

Aquestes variables tenen com a finalitat l'agrupació de les explotacions d'acord amb criteris econòmics i fer-les comparables amb les de la resta de països de la CEE.

El **marge brut (MB)** d'una explotació és la diferència entre el valor monetari de la producció bruta total i el valor de certs costos directes inherents a aquesta producció.

Davant de la impossibilitat d'obtenir aquest saldo per a cada explotació individual, es calcula a nivell de comunitat autònoma un coeficient normalitzat, denominat marge brut estàndard (MBS), per a cada activitat de les explotacions agrícoles, entenent-se per activitat cada tipus de conreu o tipus de bestiar explotat a la regió.

Aquests coeficients, que determinen els MB de cada activitat, es basen en dades mitjanes calculades sobre un període de referència de diversos anys i es concreten en uns valors unitaris (per hectàrea per a cada tipus de conreu i per cap per a cada tipus de bestiar) que s'expressen en unitats de dimensió europea (UDE). Per al cens de 1989 el període de referència dels MBS correspon a 1986 (la mitjana dels anys 1985, 1986 i 1987). Els valors concrets d'aquests coeficients han estat obtinguts pel Departament d'Agricultura Ramaderia i Pesca a partir d'estudis tècnics complementaris.

Per a cada explotació el marge brut d'una certa activitat es calcula multiplicant la seva dimensió física, hectàrees o caps de bestiar segons els casos, pel coeficient corresponent. La suma dels marges bruts de totes les activitats de l'explotació dóna el marge brut total (MBT) d'aquesta explotació.

Cal assenyalar que el procediment esmentat no és gaire precís pel que fa a la determinació individual de la dimensió econòmica de les explotacions, però resulta adient per efectuar la posterior classificació segons la seva orientació tècnico-econòmica. En aquest sentit, cal tenir en compte que sols contribueixen al marge brut total (MBT) d'una explotació les seves característiques ramaderes i les

superfícies que constitueixen la SAU, a excepció dels guarets, hortes familiars i altres conreus d'escassa importància. Així doncs, no contribueixen al MBT les superfícies d'altres terres, entre elles particularment les espècies arbòries forestals.

L'**orientació tècnico-econòmica (OTE)**, té com a finalitat agrupar les explotacions agràries en classes disjunctes, relativament homogènies, basant-se en la proporció relativa del MBT que hi aporta cada cultiu i cada espècie de ramat.

Aquesta tipologia s'ha creat com a eina d'anàlisi estadística per tal de respondre a les necessitats de la política agrària i permet:

L'anàlisi de la situació de les explotacions basada en criteris econòmics.

La possibilitat de comparar la situació de les explotacions entre les diferents classes de la tipologia, entre els diferents estats o regions de la CEE i entre diferents períodes de temps.

Relacionar la dimensió econòmica de les explotacions amb la seva dimensió física i amb el treball.

Les diferents classes que componen la tipologia de les explotacions segons la seva OTE, s'estructuren en diferents nivells de desagregació, segons s'indiquen en l'annex.

Unitats de mesura utilitzades.

Explotacions.

Nombre d'explotacions (vénen expressades per l'epígraf "**nombre**" per a totes les taules).

Superfície.

Les superfícies de les terres i els cultius s'expressen en hectàrees (**ha**) i, en alguns casos particulars, en **àrees**.

Ramaderia.

Les dades de ramaderia són expressades de dues maneres:

En nombre de caps de bestiar (**caps**), a excepció dels ruscs que s'expressen en nombre d'unitats.

En unitats ramaderes (**UR**), que s'obtenen aplicant un coeficient a cadascuna de les espècies i tipus per poder així presentar en una mateixa unitat d'equivalència les diferents espècies. Aquests coeficients són:

Vaques de llet: 1; altres vaques: 0,8; bovins mascles de 24 mesos i més: 1; vaques braves de 24 mesos i més: 0,5; bovins de 12 a menys de 24 mesos: 0,7; bovins de menys de 12 mesos: 0,4; ovins: 0,1; cabrum: 0,1; truges: 0,5; truges per a reposició: 0,5; garrins: 0,027; altres porcins: 0,3; equins: 0,6; gallines: 0,014; polles destinades a pondre: 0,014; pollastres i galls: 0,007; galls dindi, ànecs i oques: 0,03; altres avirams: 0,03; conilles mares: 0,015. S'han d'excepció els ruscs, que no es converteixen a UR.

Maquinària.

Nombre de màquines.

Treball.

Les dades de treball en l'explotació s'expressen en nombre de persones, nombre de jornades treballades, completes o parcials, o bé en unitats de treball any (UTA). Una UTA equival al treball que realitza una persona a temps complet durant un any. La jornada parcial es compta com si fos la meitat d'una jornada completa.

L'equivalència entre jornades treballades i el percentatge del temps anual de treball d'una persona dedicada a temps complet, és:

de 0 a menys de 70	jornades correspon	menys del 25% del temps anual
de 70 a menys de 139	jornades correspon	del 25% a menys del 50% t. a.
de 139 a menys de 208	jornades correspon	del 50% a menys del 75% t. a.
de 208 a menys de 275	jornades correspon	del 75% a menys del 100% t. a.
de 275 i més	jornades correspon	el 100% del temps anual

L'equivalència entre les jornades laborals i les UTA és:

de 0 a menys de 70	jornades correspon	0	a	0,24	UTA
de 70 a menys de 139	jornades correspon	0,25	a	0,49	UTA
de 139 a menys de 208	jornades correspon	0,50	a	0,74	UTA
de 208 a menys de 275	jornades correspon	0,75	a	0,99	UTA
de 275 i més	jornades correspon	1			UTA

Dimensió econòmica.

La dimensió econòmica d'una explotació agrària ve determinada pel seu marge brut total (MBT) expressat en unitats de mesura comunitàries que s'anomenen unitat de dimensió europea (UDE).

Una explotació té una dimensió econòmica d'una UDE si el seu MBT és de 1200 ecus, que equival aproximadament, a 159.702 pessetes.

Classificació de les orientacions tècnico-econòmiques

1. Agricultura general

11.- cereals

- 111. cereals (excepte arròs)
- 112. arròs
- 113. cereals i arròs

12. altres conreus agrícoles diversos

- 121. arrels i tubercles
 - 122. cereals, arrels i tubercles
 - 123. hortalisses fresques en terreny de conreu
 - 124. altres conreus agrícoles diversos
-
- 1241. tabac
 - 1242. cotó
 - 1243. conreus oleaginosos i tèxtils
 - 1244. conreus herbacis combinats

2. Horticultura (horta i flors)

20. horticultura (horta i flors)

201. hortalisses

- 2011. en conreu hortícola
- 2012. en hivernacle
- 2013. conreus mixtos

202. flors i plantes ornamentals

- 2021. a l'aire lliure
- 2022. en hivernacle
- 2023. conreus mixtos

203. horticultura i conreus diversos

- 2031. a l'aire lliure
- 2032. en hivernacle
- 2033. xampinyó
- 2034. conreus mixtos

3. Conreus llenyosos

31. viticultura

- 311. vins amb denominació d'origen
- 312. altres vins
- 313. vins amb denominació d'origen i altres

314. vinya per a diversos tipus de producció

- 3141. raïm de taula
- 3142. panses
- 3143. viticultura mixta

32. fruiters i cítrics

321. fruiters (excepte cítrics)

- 3211. fruita fresca
- 3212. fruits secs
- 3213. fruita fresca i fruits secs combinats

322. cítrics

323. fruiters i cítrics combinats

33. olivera

330. olivera

34. conreus llenyosos diversos

340. conreus llenyosos diversos

4. Herbívors

41. bovins de llet

- 411. lleters
- 412. lleters i cria de bestiar lleter

42. bovins de carn

- 421. cria de bovins de carn
- 422. bovins d'engreix

43. bovins mixtos

- 431. bovins de llet i cria de bestiar de carn
- 432. bovins de carn i cria de bestiar de llet

44. ovins, cabrum i altres herbívors

- 441. ovins
- 442. ovins i bovins
- 443. cabrum
- 444. herbívors diversos

5. Granívors

50. granívors

501. porcins

- 5011. porcins de cria
- 5012. porcins d'engreix
- 5013. porcins de cria i d'engreix

502. aviram

- 5021. gallines ponedores
- 5022. pollastres d'engreix
- 5023. gallines ponedores i d'engreix
- 503. granívors diversos combinats

- 5031. porcins i aviram
- 5032. porcins, aviram i altres granívors

6. Policultius

60. policultius

- 601. horticultura i conreus llenyosos
- 602. agricultura general i horticultura
- 603. agricultura general i viticultura
- 604. agricultura general i conreus llenyosos
- 605. conreus mixtos, predomini d'agricultura general
- 606. conreus mixtos, predomini d'horticultura o de conreus llenyosos

- 6061. conreus mixtos, predomini d'horticultura
- 6062. conreus mixtos, predomini de conreus llenyosos

7. Ramaderia mixta

71. ramaderia mixta, predomini d'herbívors

- 711. predomini d'herbívors lleters
- 712. predomini d'herbívors no lleters

72. ramaderia mixta, predomini de granívors

- 721. granívors i herbívors lleters
- 722. granívors i herbívors no lleters
- 723. granívors amb herbívors diversos

8. Conreus i ramaderia

81. agricultura general i herbívors

- 811. agricultura general amb herbívors lleters
- 812. herbívors lleters amb agricultura general
- 813. agricultura general amb herbívors no lleters
- 814. herbívors no lleters amb agricultura general

82. altres conreus i ramaderia

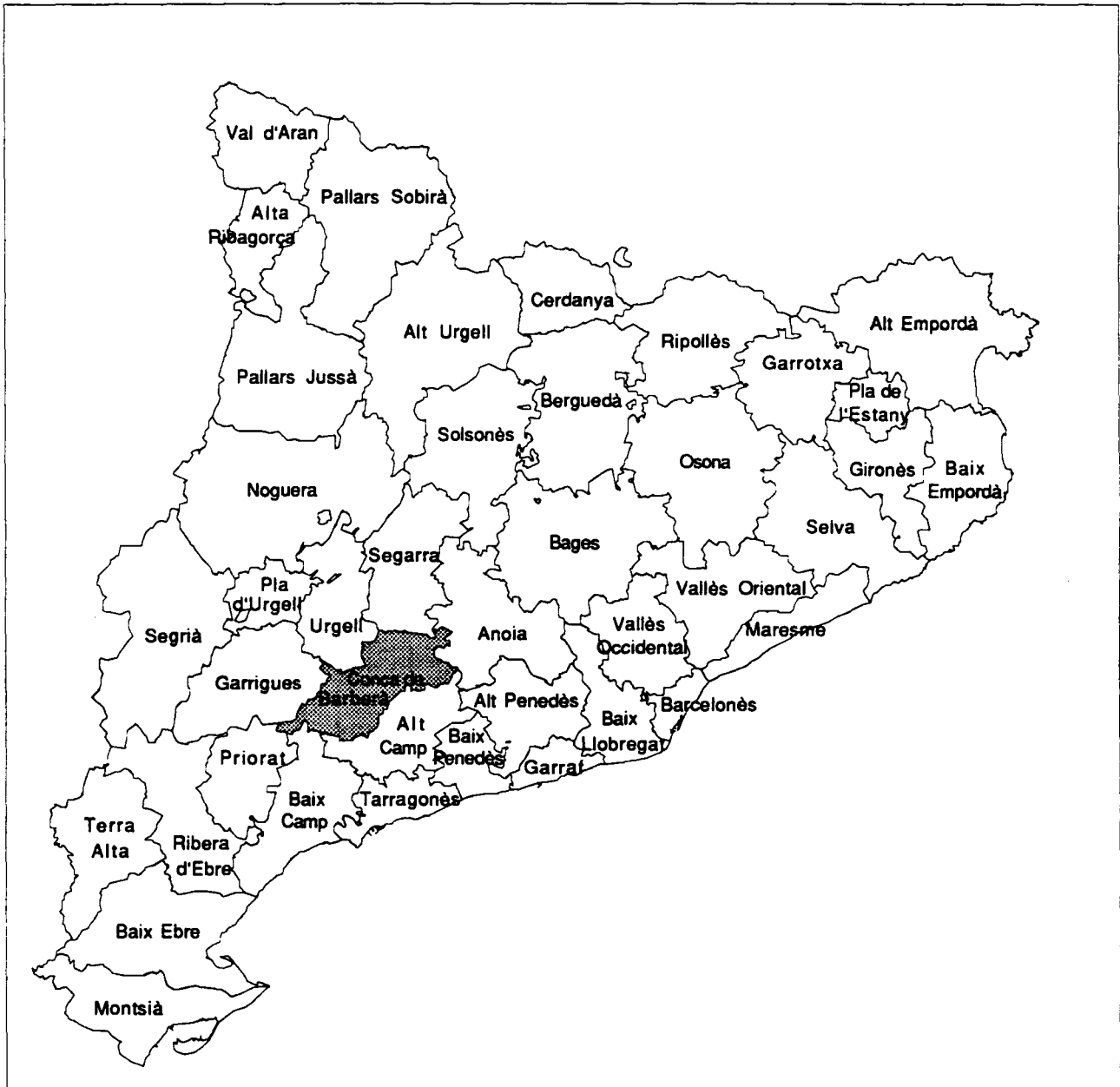
- 821. agricultura general i granívors
- 822. conreus llenyosos i herbívors
- 823. altres conreus mixtos i ramaderia

- 8231. apicultura
- 8232. explotacions mixtes diverses



Localització i dades bàsiques de la comarca

Conca de Barberà



Dades bàsiques de la Conca de Barberà

Distribució de les terres

				% Catalunya
Nombre d'explotacions amb terres			2655	2,37
amb SAU			2204	2,25
amb altres terres			1970	3,33
amb ramaderia			156	0,51
	ha secà	ha regadiu	ha total	% Catalunya
Superfície censada	48017	674	48691	1,97
Superfície agrícola utilitzada	28500	674	29174	2,64
terres llaurades	27326	674	28000	3,35
conreus herbacis	15547	305	15852	3,09
conreus llenyosos	11779	369	12148	3,74
pastures permanents	1174	-	1174	0,43
prats o prades permanents	11	-	11	0,01
altres	1163	..	1163	0,65
Altres terres	19517	..	19517	1,43
espècies arbòries forestals	14954	..	14954	1,52
planifolis	541	..	541	0,25
coníferes	8667	..	8667	1,58
mixtes	5746	..	5746	2,70
erms	1142	..	1142	1,04
espartars	14	..	14	2,70
matolls	2872	..	2872	1,45
altres	535	..	535	0,71

Principals grups de conreus

	ha secà	ha regadiu	ha total	% Catalunya
Conreus herbacis	15547	305	15852	3,09
cereals per a gra	13811	117	13928	3,86
lleguminoses per a gra	7	-	7	0,36
patates	2	17	19	0,63
conreus industrials	26	7	33	0,46
conreus farratgers	514	53	567	0,56
hortalisses	5	103	108	0,67
altres (inclou guarets i hortes)	1182	8	1190	5,43
Conreus llenyosos	11779	369	12148	3,74
cítrics	..	-	-	-
fruiters de clima temperat	42	79	121	0,23
fruiters de clima subtropical	..	-	-	-
fruiters de fruits secs	4248	247	4495	4,26
olivera	443	11	454	0,52
vinya	7027	32	7059	11,71
altres	19	-	19	0,16

Ramaderia, principals espècies

		% Catalunya
Nombre d'explotacions amb ramaderia	174	0,54
amb terres	156	0,51
sense terres	18	1,22
	Nombre de caps	% Catalunya
Bovins	1445	0,25
Ovins	6974	0,72
Cabrum	967	1,50
Porcins	29163	0,76
Aviram	440063	1,19
Equins	38	0,35
Conilles	1446	0,51
Ruscs (nombre de ruscs)	43	0,27

Maquinària en propietat

	Nombre de màquines	% Catalunya
Tractors	1286	2,08
Motocultors	505	1,39
Segadores/batedores	97	3,81
Recollidores de palla o fenc	53	0,79
Recollidores de farratge	9	0,42

Mà d'obra

	Nombre de persones	UTA	% Catalunya
Total unitats de treball any (UTA)	..	1237	1,41
Mà d'obra familiar	4213	1056	1,49
Mà d'obra assalariada	:	181	1,06
fixa	166	108	1,09
eventual	:	73	1,01

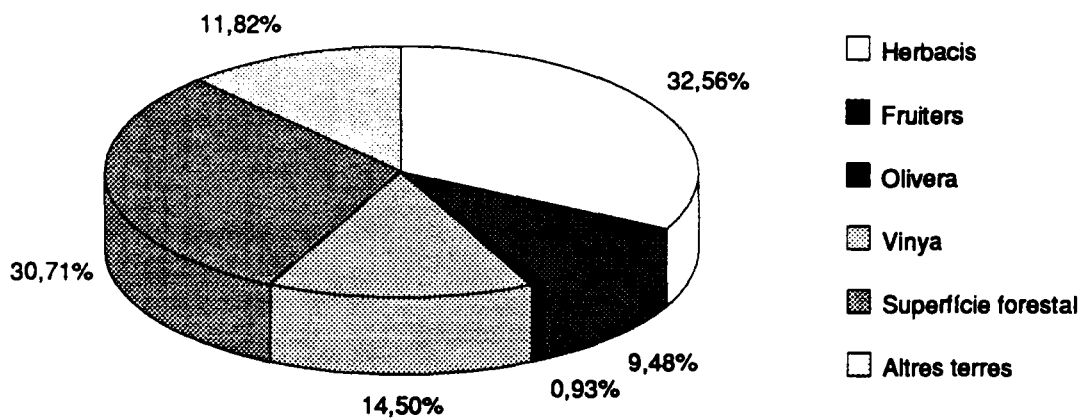
Marge brut i orientació tècnico-econòmica

	Nombre d'explotacions	UDE	% Catalunya
Marge brut total	2186	13854	1,54
agricultura general	434	3921	3,49
horticultura	93	240	0,25
conreus llenyosos	1322	6211	2,41
herbívors	33	361	0,25
granívors	45	963	1,10
policultius	222	1512	1,94
ramaderia mixta	9	178	0,34
conreus i ramaderia	28	468	0,63

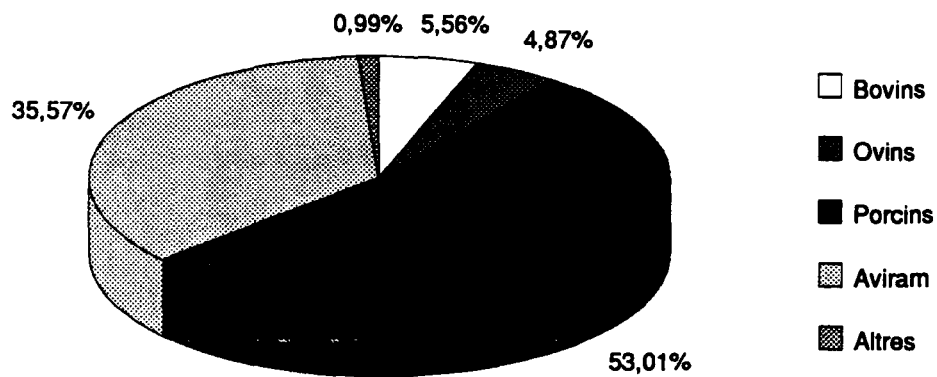
- Dada < 0,5
- .. Dada no procedent
- : Dada no disponible

Gràfics i mapes

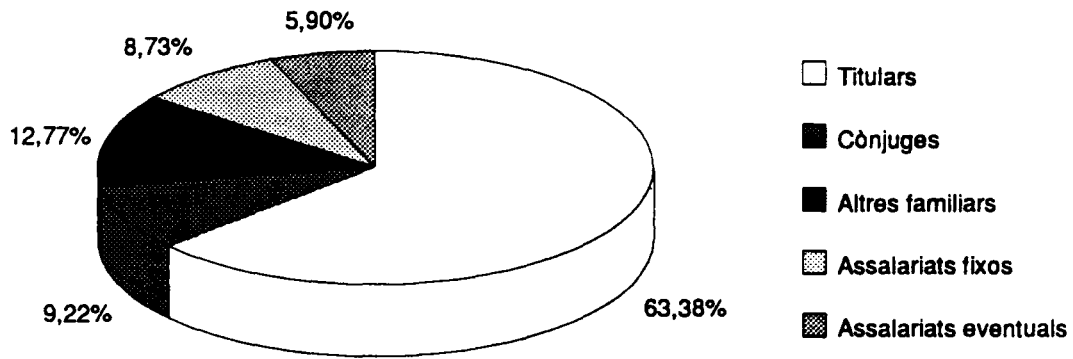
Gràfic 1. Distribució general de la superfície.



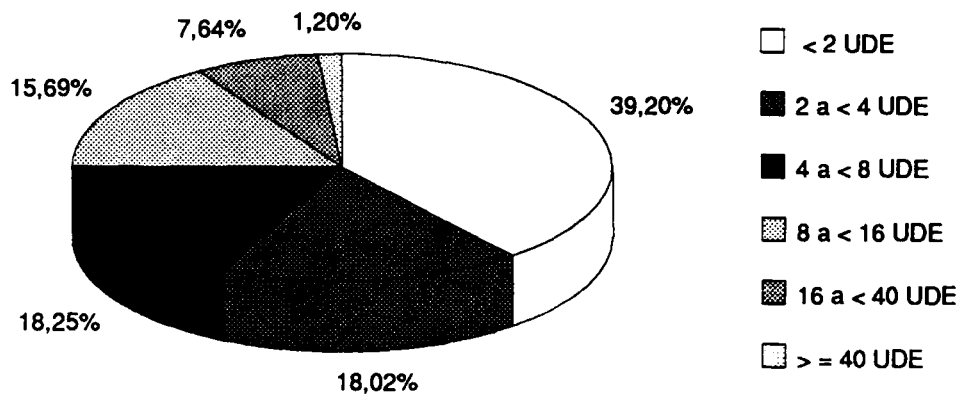
Gràfic 2. Distribució general de les unitats ramaderes (UR).



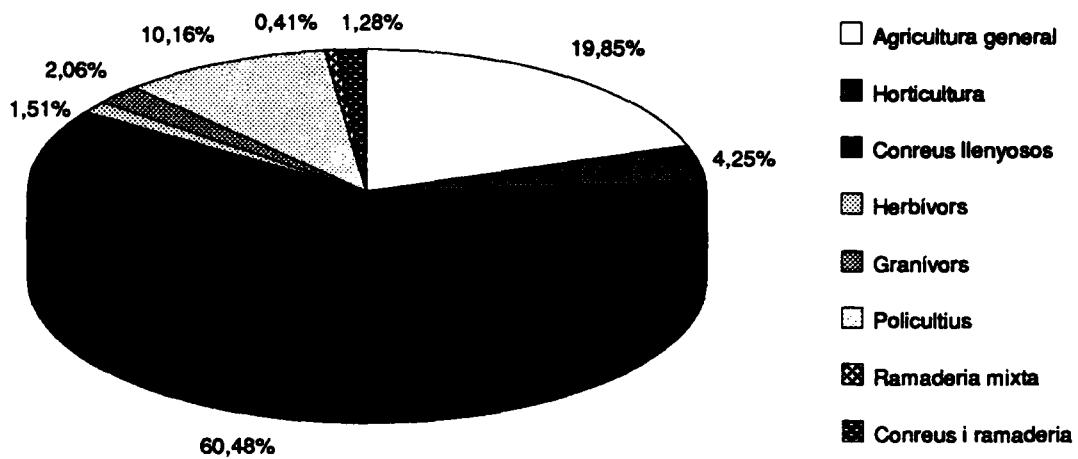
Gràfic 3. Distribució general de les unitats de treball any (UTA).



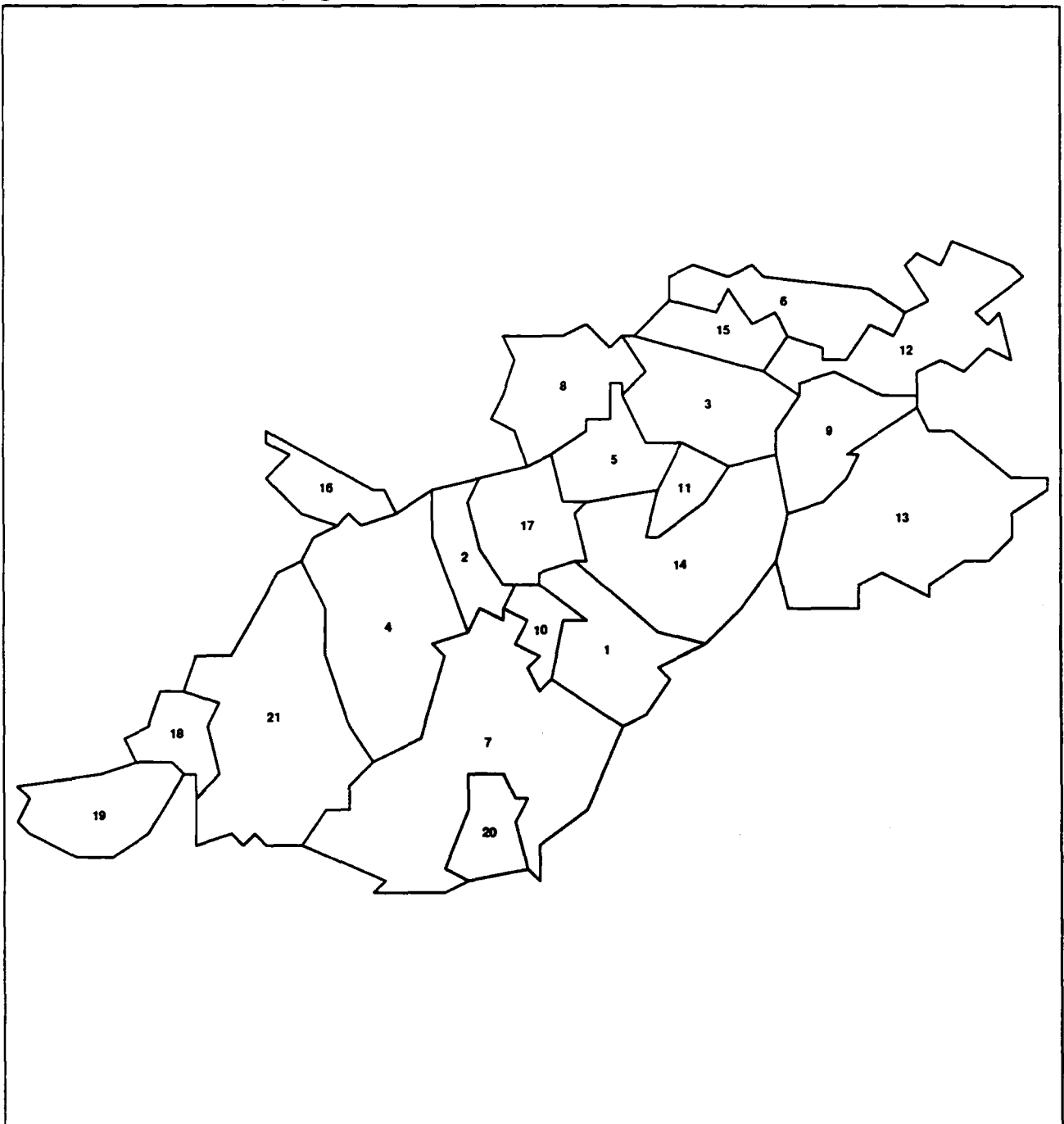
Gràfic 4. Distribució de les explotacions segons el seu marge brut (UDE).



Gràfic 5. Distribució de les explotacions segons la seva orientació tècnico-econòmica.

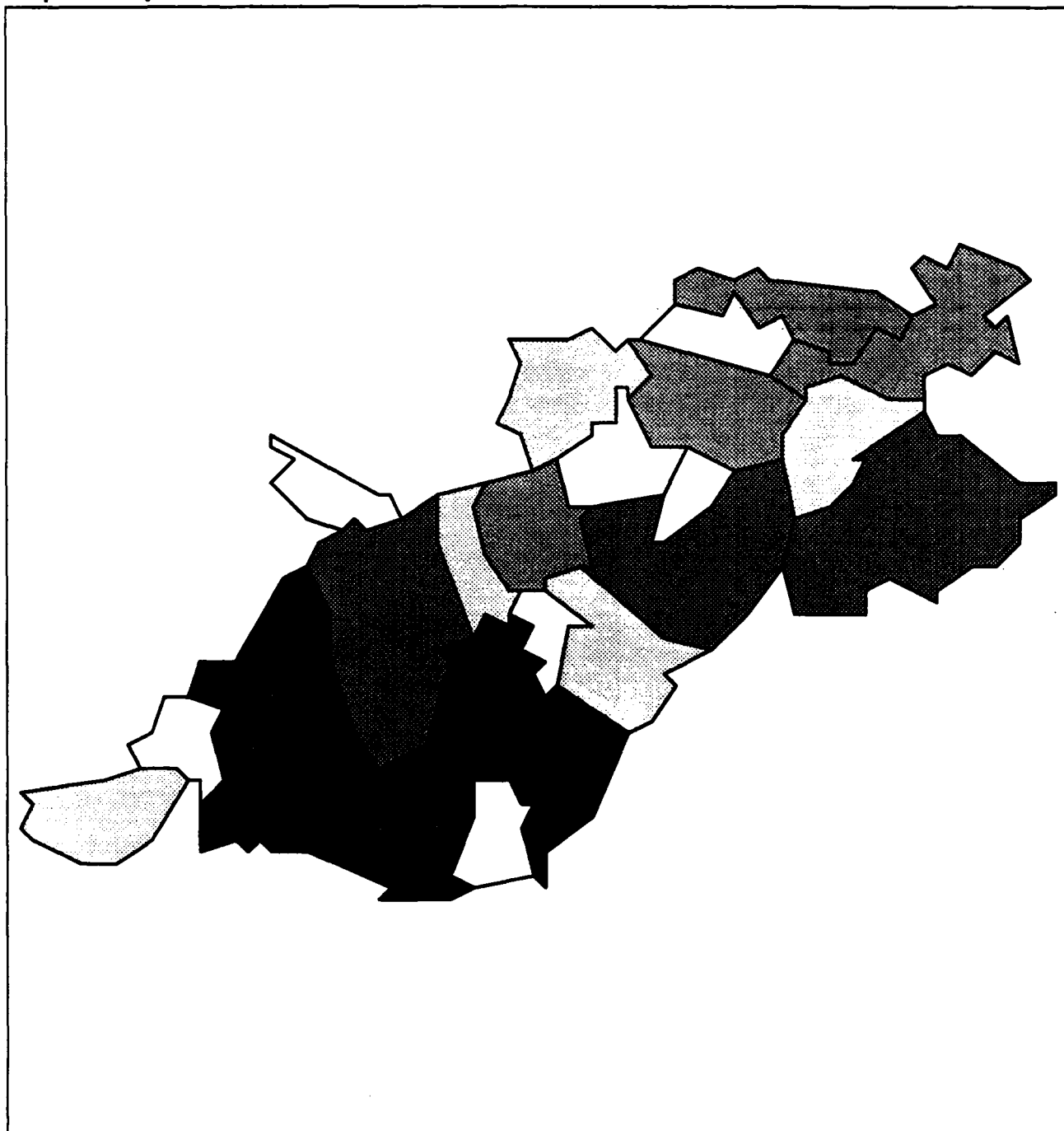







Conca de Barberà. Mapa guia.



- | | |
|-----------------------------|------------------------|
| 1. Barberà de la Conca | 15. Savallà del Comtat |
| 2. Blancafort | 16. Senan |
| 3. Conesa | 17. Solivella |
| 4. Espluga de Francolí, l' | 18. Vallclara |
| 5. Forès | 19. Vilanova de Prades |
| 6. Llorac | 20. Vilaverd |
| 7. Montblanc | 21. Vimbodí |
| 8. Passanant | |
| 9. Piles, les | |
| 10. Pira | |
| 11. Rocafort de Queralt | |
| 12. Santa Coloma de Queralt | |
| 13. Santa Perpètua de Gaià | |
| 14. Sarraí | |






Mapa 1. Superfície censada.



-  fins a 1000 hectàrees
-  de 1001 a 2000 hectàrees
-  de 2001 a 3000 hectàrees
-  de 3001 a 5000 hectàrees
-  més de 5000 hectàrees






Mapa 2. Distribució de les terres llaurades.



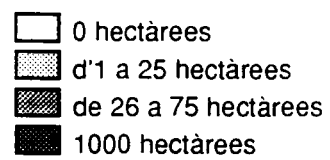
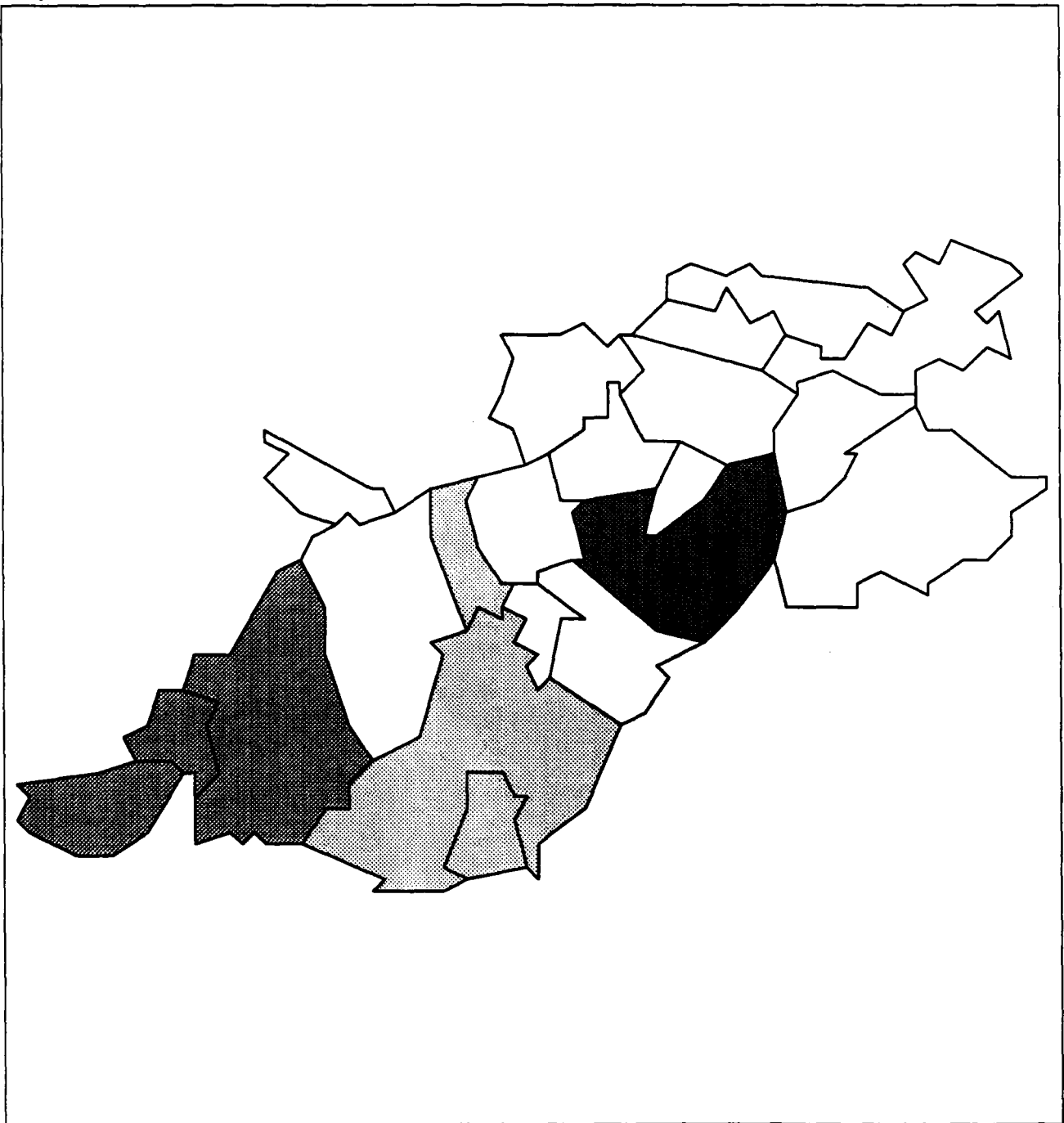
-  fins a 500 hectàrees
-  de 501 a 1000 hectàrees
-  de 1001 a 1500 hectàrees
-  de 1501 a 2250 hectàrees
-  més de 2250 hectàrees

Mapa 3. Distribució municipal de les terres llaurades de regadiu.

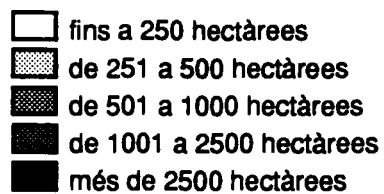


-  fins a 10 hectàrees
-  de 11 a 25 hectàrees
-  de 26 a 50 hectàrees
-  de 51 a 100 hectàrees
-  més de 100 hectàrees

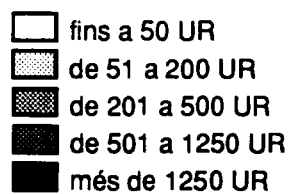
Mapa 4. Distribució municipal de les pastures permanents.



Mapa 5. Distribució municipal de la superfície forestal.



Mapa 6. Distribució municipal de les unitats ramaderes (UR).








Mapa 7. Distribució municipal de les unitats de treball any (UTA).



-  fins a 15 UTA
-  de 16 a 25 UTA
-  de 26 a 50 UTA
-  de 51 a 100 UTA
-  més de 100 UTA

Mapa 8. Distribució municipal del marge brut (UDE).



-  fins a 250 UDE
-  de 251 a 500 UDE
-  de 501 a 1000 UDE
-  de 1001 a 1500 UDE
-  més de 1500 UDE

1. Aprofitament de la terra



1.01

Nombre d'explotacions i superfície censada.

	Total	Sense terres	Amb terres									
			total		amb ramaderia		sense ramaderia		amb SAU		amb altres terres	
			nombre	ha	nombre	ha	nombre	ha	nombre	ha	nombre	ha
Barberà de la Conca	194	0	194	1922	6	40	188	1882	147	1454	144	468
Blancafort	82	0	82	1336	10	352	72	963	82	1019	67	317
Conesa	89	2	87	2041	1	69	86	1972	48	1291	83	750
Espluga de Francolí, l'	351	1	350	4068	25	289	325	3780	324	2904	235	1165
Forès	33	1	32	901	5	139	27	781	32	694	26	206
Llorac	54	1	53	2489	7	669	46	1820	35	1588	48	901
Montblanc	394	2	392	5730	16	275	376	5455	305	2339	270	3391
Passanant	52	1	51	1825	6	183	45	1642	50	1484	45	341
Piles, les	79	0	79	1833	18	640	83	1193	66	1481	62	352
Pira	82	4	78	728	0	0	78	728	56	636	46	92
Rocafort de Queralt	48	0	48	708	0	0	48	708	43	565	37	142
Santa Coloma de Queralt	118	1	117	2756	10	330	107	2426	107	2173	61	583
Santa Perpètua de Galà	88	2	86	4854	8	680	78	4175	49	1280	76	3574
Sarrià	263	0	263	4642	12	1216	251	3427	242	3718	167	925
Savallà del Comtat	30	1	29	831	3	205	26	626	19	485	27	346
Senan	46	0	46	718	2	21	44	697	35	405	44	313
Solivella	193	1	192	2183	5	112	187	2072	186	1934	137	249
Valldiara	65	0	65	941	4	101	61	840	48	473	56	469
Vilanova de Prades	58	0	58	1639	3	173	55	1466	52	668	53	971
Vilaverd	116	0	116	807	6	15	110	793	79	119	82	688
Vimbodí	238	1	237	5738	11	495	226	5242	199	2465	204	3273
Conca de Barberà	2673	18	2655	48690	156	6002	2499	42687	2204	29174	1970	19515

1.02 Parcel·lació. (1/3).

	Totes les explotacions amb terres			Explotacions amb					
				1 parcel·la			2 a 3 parcel·les		
	nombre	superfície total	nombre parcel·les	nombre	superfície total	nombre parcel·les	nombre	superfície total	nombre parcel·les
Barberà de la Conca	194	1922	1304	46	68	46	60	195	144
Blancafort	82	1336	569	4	12	4	21	134	54
Conesa	87	2041	904	10	35	10	21	290	55
Espluga de Francoll, l'	350	4068	1860	75	363	75	95	378	222
Forès	32	901	338	1	1	1	2	20	5
Llorac	53	2489	609	5	15	5	13	365	31
Montblanc	392	5730	2117	69	1008	69	131	770	314
Passanant	51	1825	562	3	24	3	8	91	19
Piles, les	79	1833	853	12	37	12	21	98	51
Pira	78	728	465	13	18	13	23	56	54
Rocafort de Queralt	48	708	364	5	6	5	15	83	37
Santa Coloma de Queralt	117	2756	931	16	59	16	33	209	85
Santa Perpètua de Gaià	86	4854	635	8	190	8	22	875	54
Sarrià	263	4642	1640	58	101	58	62	413	153
Savallà del Comtat	29	831	366	5	47	5	4	62	10
Senan	46	718	227	6	42	6	14	75	35
Soivella	192	2183	1002	26	57	26	58	343	150
Vallclara	65	941	371	18	31	18	16	91	38
Vilanova de Prades	58	1639	589	2	3	2	8	53	21
Vilaverd	116	807	340	36	533	36	42	72	101
Vimbodí	237	5738	1221	50	199	50	73	404	175
Conca de Barberà	2655	48690	17267	468	2850	468	742	5077	1808

1.02 Parcel·lació. (2/3).

	Explotacions amb					
	4 a 5 parcel·les			6 a 14 parcel·les		
	nombre	superfície total	nombre parcel·les	nombre	superfície total	nombre parcel·les
Barberà de la Conca	21	100	90	40	519	379
Blancafort	10	67	43	39	891	327
Conesa	18	142	78	17	402	166
Espluga de Francoll, l'	54	700	236	105	1679	875
Forès	5	53	22	14	342	117
Llorac	5	21	23	13	512	120
Montblanc	82	1233	364	86	1778	711
Passanant	2	40	9	23	889	218
Piles, les	9	77	40	19	412	182
Pira	12	64	57	24	253	199
Rocafort de Queralt	9	56	44	11	146	90
Santa Coloma de Queralt	18	233	81	25	705	221
Santa Perpètua de Gaià	13	1524	60	34	1672	308
Sarrià	38	744	171	76	1352	648
Savallà del Comtat	3	57	13	8	160	81
Senan	15	225	67	9	227	70
Soivella	56	501	253	40	817	350
Vallclara	7	68	32	17	459	153
Vilanova de Prades	9	106	41	26	755	249
Vilaverd	27	115	122	11	87	81
Vimbodí	39	314	174	65	3360	523
Conca de Barberà	452	6443	2020	702	17419	6068

1.02

Parcel·lació. (3/3).

	Explotacions amb					
	15 a 29 parcel·les			30 i més parcel·les		
	nombre	superfície total	nombre parcel·les	nombre	superfície total	nombre parcel·les
Barberà de la Conca	23	701	464	4	339	181
Blancafort	8	231	141	0	0	0
Conesa	17	705	371	4	467	224
Espluga de Francolí, l'	18	521	312	3	427	140
Forès	10	484	193	0	0	0
Llorac	13	875	265	4	701	165
Montblanc	15	463	292	9	478	367
Passanant	14	687	268	1	94	45
Piles, les	11	642	236	7	567	332
Pira	4	141	68	2	195	74
Rocafort de Queralt	7	332	140	1	84	48
Santa Coloma de Queralt	23	1240	419	2	310	109
Santa Perpètua de Gaià	7	386	142	2	207	63
Sarrià	27	1304	538	2	729	72
Savallà del Comtat	4	169	65	5	335	192
Senan	2	149	49	0	0	0
Solivella	12	465	223	0	0	0
Vallclara	7	293	130	0	0	0
Vilanova de Prades	11	602	206	2	121	70
Vilaverd	0	0	0	0	0	0
Vimbodí	7	284	132	3	1176	167
Conca de Barberà	240	10672	4654	51	6229	2249

1.03

Distribució de la superfície agrícola utilitzada (SAU).

	Total									
	secà		regadiu		Terres llaurades		Pastures permanents			
	nombre	ha	nombre	ha	nombre	ha	nombre	ha		
Barberà de la Conca	147	1454	137	1412	77	42	147	1454	0	0
Blancafort	82	1019	82	1017	15	2	82	1016	1	3
Conesa	48	1291	43	1290	21	1	48	1291	0	0
Espluga de Francolí, l'	324	2904	314	2860	121	43	324	2904	0	0
Forès	32	694	32	694	9	0	32	694	0	0
Llorac	35	1588	35	1527	9	61	35	1588	0	0
Montblanc	305	2339	276	2082	177	257	305	2323	1	16
Passanant	50	1484	48	1431	10	53	50	1484	0	0
Piles, les	66	1481	66	1479	22	2	66	1481	0	0
Pira	56	636	55	631	9	5	56	636	0	0
Rocafort de Queralt	43	565	43	565	1	0	43	565	0	0
Santa Coloma de Queralt	107	2173	107	2162	30	12	107	2173	0	0
Santa Perpètua de Gaià	49	1280	46	1278	20	2	49	1280	0	0
Sarrià	242	3718	235	3693	52	25	241	2718	2	1000
Savallà del Comtat	19	485	19	485	2	0	19	485	0	0
Senan	35	405	35	392	3	13	35	405	0	0
Solivella	186	1934	184	1931	51	4	186	1934	0	0
Vallclara	48	473	47	460	17	13	48	425	4	47
Vilanova de Prades	52	668	52	658	27	10	48	604	7	63
Vilaverd	79	119	56	67	57	52	78	118	1	1
Vimbodí	199	2465	193	2386	92	79	199	2421	5	44
Conca de Barberà	2204	29174	2105	28500	822	674	2198	28000	21	1174

1.04

Dimensió de les explotacions segons la superfície total. (1/2).

	Total amb terres		Menys d'1 ha		D'1 a menys de 2 ha		De 2 a menys de 5 ha		De 5 a menys de 10 ha	
	nombre	ha	nombre	ha	nombre	ha	nombre	ha	nombre	ha
Barberà de la Conca	194	1922	39	20	27	38	48	150	26	185
Blancafort	82	1336	1	1	4	5	13	43	19	135
Conesa	87	2041	5	3	5	7	22	69	10	69
Espluga de Francoll, l'	350	4068	47	25	50	68	62	195	64	444
Forès	32	901	0	0	1	1	0	0	3	19
Llorac	53	2489	0	0	1	1	13	43	7	43
Montblanc	392	5730	47	29	62	87	105	350	61	441
Passanant	51	1825	1	1	1	1	1	4	5	36
Piles, les	79	1833	7	4	1	1	18	62	16	106
Pira	78	728	17	9	9	12	16	55	17	128
Rocafort de Queralt	48	708	3	1	5	7	13	44	8	56
Santa Coloma de Queralt	117	2756	4	1	7	9	24	79	20	140
Santa Perpètua de Gaià	86	4854	2	2	1	2	5	18	8	59
Sarrià	263	4642	31	15	30	42	51	159	46	323
Savallà del Comtat	29	831	0	0	0	0	5	14	4	30
Senan	46	718	3	1	5	6	6	22	11	75
Soivella	192	2183	4	2	20	29	45	157	51	369
Vallclara	65	941	8	4	5	8	15	47	8	54
Vilanova de Prades	58	1839	1	1	0	0	4	13	10	63
Vilaverd	116	807	32	18	30	44	37	124	11	70
Vimbodí	237	5738	18	9	31	42	74	236	50	361
Conca de Barberà	2655	48690	270	147	295	410	577	1883	455	3205

1.04

Dimensió de les explotacions segons la superfície total. (2/2).

	De 10 a menys de 20 ha		De 20 a menys de 50 ha		De 50 a menys de 100 ha		De 100 a menys de 200 ha		De 200 o més ha	
	nombre	ha	nombre	ha	nombre	ha	nombre	ha	nombre	ha
Barberà de la Conca	24	345	25	712	3	219	2	253	0	0
Blancafort	23	343	21	594	0	0	0	0	1	215
Conesa	12	144	24	808	6	403	3	538	0	0
Espluga de Francoll, l'	76	1062	43	1191	4	245	1	141	3	698
Forès	8	116	17	568	3	197	0	0	0	0
Llorac	4	71	8	302	14	927	5	676	1	428
Montblanc	53	752	42	1300	16	1100	4	554	2	1119
Passanant	8	108	23	732	10	723	2	220	0	0
Piles, les	6	89	21	643	5	388	5	540	0	0
Pira	12	168	5	141	1	59	1	156	0	0
Rocafort de Queralt	9	129	6	170	3	190	1	110	0	0
Santa Coloma de Queralt	18	228	27	840	13	923	4	536	0	0
Santa Perpètua de Gaià	11	164	31	1065	15	1055	8	1047	5	1443
Sarrià	48	674	41	1265	10	615	4	491	2	1060
Savallà del Comtat	5	78	11	390	3	212	1	107	0	0
Senan	12	167	5	115	3	206	1	126	0	0
Soivella	41	586	27	827	4	214	0	0	0	0
Vallclara	11	140	14	425	4	264	0	0	0	0
Vilanova de Prades	13	189	24	843	4	282	2	249	0	0
Vilaverd	2	27	3	84	0	0	0	0	1	441
Vimbodí	38	561	17	581	3	208	3	409	3	3330
Conca de Barberà	434	6140	435	13595	124	8428	47	6149	18	8734

1.05

Dimensió de les explotacions segons la superfície agrícola utilitzada (SAU). (1/2).

	Total amb SAU		Menys d'1 ha		D'1 a menys de 2 ha		De 2 a menys de 5 ha		De 5 a menys de 10 ha	
	nombre	ha	nombre	ha	nombre	ha	nombre	ha	nombre	ha
Barberà de la Conca	147	1454	39	20	20	28	28	89	15	111
Blanafort	82	1019	2	1	5	6	19	62	17	117
Conesa	48	1291	8	1	0	0	3	10	5	40
Espluga de Francolí, l'	324	2904	50	24	39	52	80	258	56	401
Forès	32	694	0	0	1	1	0	0	4	24
Llorac	35	1588	0	0	1	1	2	7	1	7
Montblanc	305	2339	56	30	63	84	79	251	41	296
Passanant	50	1484	2	0	0	0	3	14	5	40
Piles, les	66	1481	4	3	1	2	14	43	12	79
Pira	56	636	8	3	1	1	11	38	18	132
Rocafort de Queralt	43	565	5	3	5	7	9	28	9	63
Santa Coloma de Queralt	107	2173	2	1	8	10	24	83	18	128
Santa Perpètua de Gaià	49	1280	3	0	1	2	6	20	4	28
Sarrià	242	3718	31	15	28	37	57	187	47	340
Savallà del Comtat	19	485	0	0	1	2	2	7	3	24
Senan	35	405	3	1	4	4	9	31	8	54
Solivella	186	1934	8	5	18	26	44	145	56	411
Valclara	48	473	10	4	7	12	9	22	5	38
Vilanova de Prades	52	668	1	1	3	4	9	27	11	83
Vilaverd	79	119	44	25	15	20	16	47	4	28
Vimbodí	199	2465	25	12	42	55	55	183	33	235
Conca de Barberà	2204	29174	301	149	263	353	479	1553	372	2679

1.05

Dimensió de les explotacions segons la superfície agrícola utilitzada (SAU). (2/2).

	De 10 a menys de 20 ha		De 20 a menys de 50 ha		De 50 a menys de 100 ha		De 100 a menys de 200 ha		De 200 o més ha	
	nombre	ha	nombre	ha	nombre	ha	nombre	ha	nombre	ha
Barberà de la Conca	22	311	18	479	3	208	2	207	0	0
Blanafort	26	388	12	344	0	0	1	100	0	0
Conesa	3	41	20	567	8	498	1	133	0	0
Espluga de Francolí, l'	67	972	28	749	2	122	1	121	1	205
Forès	11	163	16	506	0	0	0	0	0	0
Llorac	4	61	16	580	9	551	1	146	1	235
Montblanc	40	558	20	617	4	259	2	243	0	0
Passanant	6	75	25	753	9	602	0	0	0	0
Piles, les	10	149	18	584	6	522	1	100	0	0
Pira	11	148	5	135	1	59	1	119	0	0
Rocafort de Queralt	7	103	5	170	3	192	0	0	0	0
Santa Coloma de Queralt	17	221	25	804	12	800	1	126	0	0
Santa Perpètua de Gaià	7	98	24	825	3	195	1	112	0	0
Sarrià	32	430	38	1192	6	351	1	105	2	1060
Savallà del Comtat	3	45	7	226	3	181	0	0	0	0
Senan	7	88	2	69	1	53	1	104	0	0
Solivella	32	452	25	736	3	160	0	0	0	0
Valclara	7	103	10	294	0	0	0	0	0	0
Vilanova de Prades	17	246	11	307	0	0	0	0	0	0
Vilaverd	0	0	0	0	0	0	0	0	0	0
Vimbodí	25	320	14	435	1	80	3	386	1	760
Conca de Barberà	354	4973	339	10373	74	4834	17	2002	5	2260

1.06

Distribució de la superfície total segons el règim de tinença.

	Tots els règims		Propietat		Arrendament		Parceria		Altres	
	nombre	ha	nombre	ha	nombre	ha	nombre	ha	nombre	ha
Barberà de la Conca	194	1922	188	1393	2	1	50	525	1	3
Blancafort	82	1336	80	1044	1	2	32	290	0	0
Conesa	87	2041	83	1397	17	456	4	187	0	0
Espluga de Francolí, l'	350	4068	344	3212	4	26	102	824	1	7
Forès	32	901	32	624	1	30	15	247	0	0
Llorac	53	2489	50	2064	19	352	4	74	0	0
Montblanc	392	5730	371	4777	37	125	76	783	19	46
Passanant	51	1825	49	1135	5	119	24	564	1	7
Piles, les	79	1833	76	1150	30	620	4	62	0	0
Pira	78	728	77	488	0	0	25	239	0	0
Rocafort de Queralt	48	708	47	481	4	91	12	136	0	0
Santa Coloma de Queralt	117	2756	108	1902	36	616	13	238	0	0
Santa Perpètua de Gaià	86	4854	80	4185	23	500	6	189	0	0
Sarrià	263	4642	252	2516	6	1082	61	1040	3	4
Savallà del Comtat	29	831	27	660	9	126	2	45	0	0
Senan	46	718	44	546	1	12	7	181	0	0
Solivella	192	2183	187	1518	0	0	56	614	1	52
Vallclara	65	941	65	781	4	77	8	76	1	7
Vilanova de Prades	58	1639	56	1378	6	74	17	186	0	0
Vilaverd	116	807	114	795	16	9	3	2	2	1
Vimbodí	237	5738	223	4906	6	114	32	536	27	182
Conca de Barberà	2655	48690	2553	36932	227	4431	553	7018	56	309

1.07

Distribució de la superfície agrícola utilitzada (SAU) segons el règim de tinença.

	Tots els règims		Propietat		Arrendament		Parceria		Altres	
	nombre	ha	nombre	ha	nombre	ha	nombre	ha	nombre	ha
Barberà de la Conca	147	1454	140	945	2	1	50	505	1	3
Blancafort	82	1019	80	766	1	2	32	251	0	0
Conesa	48	1291	44	750	17	454	4	87	0	0
Espluga de Francolí, l'	324	2904	318	2111	4	25	102	761	1	6
Forès	32	694	32	454	1	30	15	211	0	0
Llorac	35	1588	32	1162	19	352	4	74	0	0
Montblanc	305	2339	279	1522	37	75	75	712	17	30
Passanant	50	1484	48	867	5	105	24	506	1	7
Piles, les	66	1481	62	802	29	616	4	62	0	0
Pira	56	636	55	398	0	0	25	238	0	0
Rocafort de Queralt	43	565	42	344	4	87	12	135	0	0
Santa Coloma de Queralt	107	2173	98	1342	35	593	13	238	0	0
Santa Perpètua de Gaià	49	1280	43	591	23	500	6	189	0	0
Sarrià	242	3718	230	1628	6	1052	61	1034	3	4
Savallà del Comtat	19	485	17	314	9	126	2	45	0	0
Senan	35	405	33	283	1	6	7	116	0	0
Solivella	186	1934	181	1320	0	0	56	574	1	40
Vallclara	48	473	48	354	4	51	8	61	1	6
Vilanova de Prades	52	668	50	511	6	44	17	113	0	0
Vilaverd	79	119	76	107	16	9	3	2	2	1
Vimbodí	199	2465	184	1770	6	113	32	455	26	127
Conca de Barberà	2204	29174	2092	18340	225	4239	552	6370	53	224

1.08

Personalitat jurídica del titular de l'explotació. (1/2).

	Total			Persona física			Societat		
	nombre	superfície total	SAU	nombre	superfície total	SAU	nombre	superfície total	SAU
Barberà de la Conca	194	1922	1454	188	1904	1451	3	8	4
Biancafort	82	1336	1019	82	1336	1019	0	0	0
Conesa	89	2041	1291	88	2037	1291	1	4	0
Espluga de Francolí, l'	351	4068	2904	346	3580	2900	2	14	4
Forès	33	901	694	33	901	694	0	0	0
Llorac	54	2489	1588	50	2481	1588	0	0	0
Montblanc	394	5730	2339	383	4432	2106	7	277	205
Passanant	52	1825	1484	51	1744	1430	0	0	0
Piles, les	79	1833	1481	77	1727	1381	0	0	0
Pira	82	728	636	80	724	636	0	0	0
Rocafort de Queralt	48	708	565	48	708	565	0	0	0
Santa Coloma de Queralt	118	2756	2173	114	2861	2081	2	83	83
Santa Perpètua de Gaià	88	4854	1280	84	4142	1280	1	60	0
Sarraf	263	4642	3718	262	4640	3718	0	0	0
Savallà del Comtat	30	831	485	29	791	485	1	40	0
Senan	46	718	405	44	660	405	0	0	0
Solivella	193	2183	1934	193	2183	1934	0	0	0
Valldiara	65	941	473	65	941	473	0	0	0
Vilanova de Prades	58	1639	668	56	1626	664	0	0	0
Vilaverd	116	807	119	110	326	119	3	4	0
Vimbodí	238	5738	2465	231	2614	1693	3	763	760
Conca de Barberà	2673	48690	29174	2614	42158	27911	23	1252	1056

1.08

Personalitat jurídica del titular de l'explotació. (2/2).

	Entitat pública			Cooperativa de producció			Altres		
	nombre	superfície total	SAU	nombre	superfície total	SAU	nombre	superfície total	SAU
Barberà de la Conca	1	2	0	1	1	0	1	8	0
Biancafort	0	0	0	0	0	0	0	0	0
Conesa	0	0	0	0	0	0	0	0	0
Espluga de Francolí, l'	2	473	0	0	0	0	1	1	0
Forès	0	0	0	0	0	0	0	0	0
Llorac	0	0	0	0	0	0	4	8	0
Montblanc	2	991	0	0	0	0	2	30	28
Passanant	0	0	0	0	0	0	1	81	54
Piles, les	0	0	0	0	0	0	2	106	100
Pira	1	2	0	0	0	0	1	1	0
Rocafort de Queralt	0	0	0	0	0	0	0	0	0
Santa Coloma de Queralt	0	0	0	0	0	0	2	13	10
Santa Perpètua de Gaià	2	652	0	0	0	0	1	0	0
Sarraf	0	0	0	0	0	0	1	2	0
Savallà del Comtat	0	0	0	0	0	0	0	0	0
Senan	2	58	0	0	0	0	0	0	0
Solivella	0	0	0	0	0	0	0	0	0
Valldiara	0	0	0	0	0	0	0	0	0
Vilanova de Prades	2	12	4	0	0	0	0	0	0
Vilaverd	3	477	0	0	0	0	0	0	0
Vimbodí	2	2316	0	0	0	0	2	46	12
Conca de Barberà	17	4985	4	1	1	0	18	295	203

1.09 Superfície regable. (1/2).

	Superfície regada									
	mètode de regatge									
	total		aspersió		localitzat		gravetat		altres	
	nombre	ha	nombre	ha	nombre	ha	nombre	ha	nombre	ha
Barberà de la Conca	77	42	1	22	1	0	76	20	0	0
Blancafort	15	2	0	0	1	0	14	1	0	0
Conesa	21	1	1	0	0	0	20	1	0	0
Espluga de Francolí, l'	121	43	2	2	23	26	105	15	2	1
Forès	9	0	0	0	0	0	2	0	7	0
Llorac	9	61	1	10	0	0	8	51	0	0
Montblanc	177	257	0	0	32	135	159	122	0	0
Passanant	10	53	0	0	1	6	8	46	2	0
Piles, les	22	2	0	0	0	0	22	2	0	0
Pira	9	5	1	1	2	2	8	2	0	0
Rocafort de Queralt	1	0	0	0	0	0	1	0	0	0
Santa Coloma de Queralt	30	12	3	11	0	0	27	1	0	0
Santa Perpètua de Gaià	20	2	0	0	0	0	20	2	0	0
Sarrià	52	25	2	2	2	8	51	15	0	0
Savallà del Comtat	2	0	0	0	0	0	2	0	0	0
Senan	3	13	0	0	0	0	3	13	0	0
Solivella	51	4	1	1	1	0	34	2	15	1
Vallclara	17	13	0	0	1	4	18	9	0	0
Vilanova de Prades	27	10	0	0	4	6	24	3	0	0
Vilaverd	57	52	0	0	1	1	57	51	0	0
Vimbodí	92	79	1	0	12	57	84	21	1	0
Conca de Barberà	822	674	13	48	81	246	741	378	27	1

1.09 Superfície regable. (2/2).

	Superfície regada									
	procedència de les aigües				suficiència de les aigües				Superfície no regada	
	subterrànies		superficials		suficient		insuficient			
	nombre	ha	nombre	ha	nombre	ha	nombre	ha	nombre	ha
Barberà de la Conca	6	23	74	19	26	27	51	16	1	9
Blancafort	13	1	2	0	2	0	13	2	0	0
Conesa	13	1	8	0	7	0	14	1	0	0
Espluga de Francolí, l'	36	31	90	12	35	29	67	14	6	10
Forès	2	0	7	0	5	0	5	0	0	0
Llorac	2	0	7	60	2	11	7	50	1	0
Montblanc	43	105	147	152	65	75	126	182	12	13
Passanant	3	0	7	53	4	46	7	7	0	0
Piles, les	5	0	17	2	7	0	15	1	0	0
Pira	3	2	6	3	5	2	4	3	0	0
Rocafort de Queralt	0	0	1	0	0	0	1	0	0	0
Santa Coloma de Queralt	6	1	24	11	16	1	14	11	0	0
Santa Perpètua de Gaià	0	0	20	2	12	2	8	0	0	0
Sarrià	7	10	47	15	7	12	46	13	2	3
Savallà del Comtat	0	0	2	0	0	0	2	0	0	0
Senan	0	0	3	13	1	0	2	13	0	0
Solivella	38	3	13	1	13	1	38	2	0	0
Vallclara	6	5	11	8	5	2	12	11	1	1
Vilanova de Prades	2	0	25	9	22	7	5	3	0	0
Vilaverd	2	1	56	51	11	13	46	38	0	0
Vimbodí	30	24	68	55	37	56	55	23	9	101
Conca de Barberà	217	208	635	466	282	285	558	389	32	137

1.10

Aprofitament de la superfície agrícola utilitzada (SAU). (1/4).

	Terres llaurades											
	total						herbacia (inclou guarets i hortes familiars)					
	secà		regadiu		total		secà		regadiu			
	nombre	ha	nombre	ha	nombre	ha	nombre	ha	nombre	ha		
Barberà de la Conca	147	1454	137	1412	77	42	113	435	75	410	72	25
Blancafort	82	1016	82	1014	15	2	54	282	47	281	14	1
Conesa	48	1291	43	1290	21	1	47	1243	40	1241	21	1
Espluga de Francolí, l'	324	2904	314	2860	121	43	184	750	113	734	108	17
Forès	32	694	32	694	9	0	30	558	29	557	9	0
Llorac	35	1588	35	1527	9	61	35	1588	35	1527	9	61
Montblanc	305	2323	276	2066	177	257	197	906	119	832	131	74
Passanant	50	1484	48	1431	10	53	50	1431	48	1384	10	47
Piles, les	66	1481	66	1479	22	2	64	1455	64	1453	22	2
Pira	56	636	55	631	9	5	41	205	36	203	8	3
Rocafort de Queralt	43	565	43	565	1	0	33	360	32	360	1	0
Santa Coloma de Queralt	107	2173	107	2162	30	12	107	2166	107	2155	30	11
Santa Perpètua de Gaià	49	1280	46	1278	20	2	49	1277	45	1274	20	2
Sarrià	241	2718	234	2693	52	25	143	1212	115	1196	51	16
Savallà del Comtat	19	485	19	485	2	0	19	484	19	484	2	0
Senan	35	405	35	392	3	13	25	263	24	250	3	13
Solivella	186	1934	184	1931	51	4	105	477	77	473	51	4
Vallclara	48	425	47	413	17	13	21	74	15	71	15	3
Vilanova de Prades	48	604	48	595	27	10	27	13	3	10	26	3
Vilaverd	78	118	55	67	57	52	30	8	5	5	27	4
Vimbodí	199	2421	193	2342	92	79	124	666	72	648	83	18
Conca de Barberà	2198	28000	2099	27326	822	674	1498	15852	1120	15547	713	305

1.10

Aprofitament de la superfície agrícola utilitzada (SAU). (2/4).

	Terres llaurades											
	fruiters						olivera					
	total		secà		regadiu		total		secà		regadiu	
	nombre	ha	nombre	ha	nombre	ha	nombre	ha	nombre	ha	nombre	ha
Barberà de la Conca	98	200	96	195	14	5	21	7	21	7	0	0
Blancafort	70	215	70	215	0	0	39	44	38	43	1	0
Conesa	11	15	10	15	1	0	0	0	0	0	0	0
Espluga de Francolí, l'	289	1050	284	1024	26	26	187	155	185	155	2	1
Forès	14	36	14	36	0	0	1	0	1	0	0	0
Llorac	0	0	0	0	0	0	0	0	0	0	0	0
Montblanc	204	477	169	318	74	159	144	79	134	74	12	5
Passanant	19	36	18	30	1	6	13	16	13	16	0	0
Piles, les	6	12	6	12	0	0	0	0	0	0	0	0
Pira	45	91	45	89	3	2	25	9	25	9	0	0
Rocafort de Queralt	27	56	27	56	0	0	1	1	1	1	0	0
Santa Coloma de Queralt	5	7	4	6	1	1	0	0	0	0	0	0
Santa Perpètua de Gaià	3	2	3	2	0	0	0	0	0	0	0	0
Sarrià	189	494	189	485	3	9	10	3	10	3	0	0
Savallà del Comtat	0	0	0	0	0	0	0	0	0	0	0	0
Senan	29	66	29	66	0	0	9	12	9	12	0	0
Solivella	141	235	141	235	0	0	33	14	33	14	0	0
Vallclara	44	255	44	245	4	10	22	55	22	55	0	0
Vilanova de Prades	48	579	48	573	5	7	5	10	5	10	0	0
Vilaverd	66	82	46	37	45	44	41	12	31	9	14	3
Vimbodí	177	709	176	650	13	59	30	37	29	35	1	2
Conca de Barberà	1485	4617	1419	4290	190	326	581	453	557	443	30	11

1.10

Aprofitament de la superfície agrícola utilitzada (SAU). (3/4).

	Terres llaurades											
	vinya						altres					
	total		secà		regadiu		total		secà		regadiu	
	nombre	ha	nombre	ha	nombre	ha	nombre	ha	nombre	ha	nombre	ha
Barberà de la Conca	94	812	94	800	1	12	0	0	0	0	0	0
Blancafort	69	473	69	473	0	0	1	1	1	1	0	0
Conesa	8	33	8	33	0	0	0	0	0	0	0	0
Espluga de Francolí, l'	215	948	215	948	0	0	0	0	0	0	0	0
Forès	22	100	22	100	0	0	0	0	0	0	0	0
Llorac	0	0	0	0	0	0	0	0	0	0	0	0
Montblanc	184	856	181	837	6	19	4	6	4	6	0	0
Passanant	1	2	1	2	0	0	0	0	0	0	0	0
Piles, les	4	14	4	14	0	0	0	0	0	0	0	0
Pira	49	331	49	331	0	0	0	0	0	0	0	0
Rocafort de Queralt	34	149	34	149	0	0	0	0	0	0	0	0
Santa Coloma de Queralt	2	1	2	1	0	0	0	0	0	0	0	0
Santa Perpètua de Gaià	2	1	2	1	0	0	0	0	0	0	0	0
Sarrià	193	1007	193	1007	0	0	1	2	1	2	0	0
Savallà del Comtat	1	1	1	1	0	0	0	0	0	0	0	0
Senan	12	64	12	64	0	0	1	1	1	1	0	0
Solivella	179	1209	179	1209	0	0	0	0	0	0	0	0
Vallclara	19	42	19	42	0	0	0	0	0	0	0	0
Vilanova de Prades	2	2	2	2	0	0	0	0	0	0	0	0
Vilaverd	23	16	22	15	3	1	0	0	0	0	0	0
Vimbodí	97	999	97	999	0	0	1	10	1	10	0	0
Conca de Barberà	1210	7058	1206	7027	10	32	8	19	8	19	0	0

1.10

Aprofitament de la superfície agrícola utilitzada (SAU). (4/4).

	Pastures permanents							
	prats o prades permanents							
	total		secà		regadiu		altres	
	nombre	ha	nombre	ha	nombre	ha	nombre	ha
Barberà de la Conca	0	0	0	0	0	0	0	0
Blancafort	1	3	1	3	0	0	0	0
Conesa	0	0	0	0	0	0	0	0
Espluga de Francolí, l'	0	0	0	0	0	0	0	0
Forès	0	0	0	0	0	0	0	0
Llorac	0	0	0	0	0	0	0	0
Montblanc	1	6	1	6	0	0	1	10
Passanant	0	0	0	0	0	0	0	0
Piles, les	0	0	0	0	0	0	0	0
Pira	0	0	0	0	0	0	0	0
Rocafort de Queralt	0	0	0	0	0	0	0	0
Santa Coloma de Queralt	0	0	0	0	0	0	0	0
Santa Perpètua de Gaià	0	0	0	0	0	0	0	0
Sarrià	0	0	0	0	0	0	2	1000
Savallà del Comtat	0	0	0	0	0	0	0	0
Senan	0	0	0	0	0	0	0	0
Solivella	0	0	0	0	0	0	0	0
Vallclara	1	2	1	2	0	0	3	45
Vilanova de Prades	0	0	0	0	0	0	7	63
Vilaverd	0	0	0	0	0	0	1	1
Vimbodí	0	0	0	0	0	0	5	44
Conca de Barberà	3	11	3	11	0	0	19	1163

1.11

Conreus herbacis: cereals per a gra.

	Total		Blat		Ordi		Civada		Blat de moro		Altres	
	nombre	ha	nombre	ha	nombre	ha	nombre	ha	nombre	ha	nombre	ha
Barberà de la Conca	35	311	1	4	35	307	0	0	0	0	0	0
Blanafort	35	207	0	0	35	207	0	0	0	0	0	0
Conesa	39	1220	29	433	38	787	0	0	0	0	0	0
Espluga de Francolí, l'	91	676	5	30	88	645	0	0	1	0	0	0
Forès	28	536	4	32	25	503	0	0	0	0	0	0
Llorac	34	1520	29	617	32	893	0	0	1	10	0	0
Montblanc	67	590	3	25	65	565	0	0	0	0	0	0
Passanant	48	1377	6	26	47	1309	1	35	1	8	0	0
Piles, les	63	1321	39	548	52	773	0	0	0	0	0	0
Pira	24	167	1	1	24	166	0	0	0	0	0	0
Rocafort de Queralt	29	360	1	20	29	340	0	0	0	0	0	0
Santa Coloma de Queralt	107	2097	74	917	92	1161	1	19	0	0	0	0
Santa Perpètua de Gaià	45	1179	32	491	42	688	0	0	0	0	0	0
Sarrià	80	1006	11	139	79	851	3	16	0	0	0	0
Savallà del Comtat	19	484	14	181	18	303	0	0	0	0	0	0
Senan	17	131	1	4	16	123	0	0	1	4	0	0
Solivella	52	399	0	0	52	399	0	0	0	0	0	0
Valldiara	11	58	0	0	11	58	0	0	0	0	0	0
Vilanova de Prades	2	10	0	0	2	10	0	0	0	0	0	0
Vilaverd	2	3	0	0	2	3	0	0	0	0	0	0
Vimbodí	39	277	3	8	37	267	1	2	0	0	0	0
Conca de Barberà	867	13928	253	3477	821	10356	6	73	4	22	0	0

1.12

Conreus herbacis: lleguminoses per a gra, patates i conreus industrials.

	Lleguminoses per a gra		Patates		Conreus industrials	
	nombre	ha	nombre	ha	nombre	ha
Barberà de la Conca	0	0	1	0	0	0
Blanafort	0	0	0	0	0	0
Conesa	2	3	8	1	1	9
Espluga de Francolí, l'	1	0	18	2	0	0
Forès	0	0	0	0	0	0
Llorac	1	1	3	0	1	6
Montblanc	1	0	32	8	3	12
Passanant	0	0	0	0	0	0
Piles, les	2	3	6	1	0	0
Pira	0	0	1	0	0	0
Rocafort de Queralt	0	0	0	0	0	0
Santa Coloma de Queralt	0	0	0	0	1	7
Santa Perpètua de Gaià	0	0	3	0	0	0
Sarrià	0	0	0	0	0	0
Savallà del Comtat	0	0	1	0	0	0
Senan	0	0	0	0	0	0
Solivella	0	0	0	0	0	0
Valldiara	0	0	4	0	0	0
Vilanova de Prades	0	0	0	0	0	0
Vilaverd	0	0	1	0	0	0
Vimbodí	3	0	41	6	0	0
Conca de Barberà	10	7	119	19	6	33

1.13 Conreus herbacis: conreus farratgers.

	Total		Alfals		Farratges verds				Arrels i tubercles	
					anuals		plurianuals			
	nombre	ha	nombre	ha	nombre	ha	nombre	ha	nombre	ha
Barberà de la Conca	0	0	0	0	0	0	0	0	0	0
Blancafort	0	0	0	0	0	0	0	0	0	0
Conesa	1	2	0	0	0	0	1	2	0	0
Espluga de Francolí, l'	2	12	1	0	1	12	0	0	0	0
Forès	0	0	0	0	0	0	0	0	0	0
Llorac	5	53	0	0	5	53	0	0	0	0
Montblanc	0	0	0	0	0	0	0	0	0	0
Passanant	3	9	1	2	1	6	0	0	1	1
Piles, les	7	122	1	3	5	111	4	8	0	0
Pira	0	0	0	0	0	0	0	0	0	0
Rocafort de Queralt	0	0	0	0	0	0	0	0	0	0
Santa Coloma de Queralt	5	45	2	5	3	40	0	0	0	0
Santa Perpètua de Gaià	5	55	1	20	4	30	1	5	0	0
Sarrià	2	36	0	0	1	6	1	30	0	0
Savallà del Comtat	0	0	0	0	0	0	0	0	0	0
Senan	2	104	1	4	2	100	0	0	0	0
Solivella	0	0	0	0	0	0	0	0	0	0
Valclara	1	2	1	2	0	0	0	0	0	0
Vilanova de Prades	0	0	0	0	0	0	0	0	0	0
Vilaverd	0	0	0	0	0	0	0	0	0	0
Vimbodí	7	127	5	42	4	80	1	5	0	0
Conca de Barberà	40	567	13	78	26	438	8	50	1	1

1.14 Conreus herbacis: hortalisses.

	Total		En terreny de conreu		En conreu hortícola				En hivernacle	
					a l'aire lliure		amb protecció baixa			
	nombre	ha	nombre	ha	nombre	ha	nombre	àrees	nombre	àrees
Barberà de la Conca	68	15	0	0	68	15	0	0	0	0
Blancafort	4	1	4	1	0	0	0	0	0	0
Conesa	6	0	0	0	6	0	0	0	0	0
Espluga de Francolí, l'	52	14	7	6	44	8	1	6	0	0
Forès	2	0	2	0	0	0	0	0	0	0
Llorac	3	0	1	0	2	0	0	0	0	0
Montblanc	97	32	7	2	90	30	0	0	0	0
Passanant	1	0	0	0	1	0	0	0	0	0
Piles, les	9	1	2	0	7	1	0	0	0	0
Pira	5	1	0	0	5	1	0	0	0	0
Rocafort de Queralt	3	1	0	0	3	1	0	0	0	0
Santa Coloma de Queralt	4	0	0	0	4	0	0	0	0	0
Santa Perpètua de Gaià	4	2	2	1	2	0	0	0	0	0
Sarrià	44	16	35	14	9	2	0	0	0	0
Savallà del Comtat	0	0	0	0	0	0	0	0	0	0
Senan	1	0	0	0	1	0	0	0	0	0
Solivella	15	4	11	4	3	0	1	25	0	0
Valclara	7	2	1	0	6	2	0	0	0	0
Vilanova de Prades	5	3	0	0	5	3	0	0	0	0
Vilaverd	22	3	1	0	21	3	0	0	0	0
Vimbodí	51	11	7	3	44	8	0	0	0	0
Conca de Barberà	403	108	80	32	321	75	2	31	0	0

1.15

Conreus herbacis: flors i plantes ornamentals, llavors i plàntules destinades a la venda, altres conreus, guarets i hortes familiars.

	Flors i plantes ornamentals		Llavors i plàntules destinades a la venda		Altres conreus		Guarets		Hortes familiars	
	nombre	àrees	nombre	àrees	nombre	àrees	nombre	ha	nombre	àrees
Barberà de la Conca	0	0	0	0	0	0	52	109	3	9
Blancafort	0	0	0	0	0	0	19	74	11	13
Conesa	0	0	0	0	0	0	2	7	16	31
Espluga de Francolí, l'	0	0	0	0	0	0	25	46	59	157
Forès	0	0	0	0	0	0	6	22	8	11
Llorac	0	0	0	0	1	300	2	4	4	7
Montblanc	1	35	0	0	0	0	72	264	22	77
Passanant	0	0	0	0	0	0	7	44	7	10
Piles, les	0	0	0	0	0	0	2	6	13	30
Pira	0	0	0	0	0	0	19	37	3	9
Rocafort de Queralt	0	0	0	0	0	0	0	0	1	2
Santa Coloma de Queralt	0	0	0	0	0	0	6	16	25	64
Santa Perpètua de Gaià	0	0	0	0	0	0	3	40	16	46
Sarrià	0	0	0	0	0	0	52	154	7	21
Savallà del Comtat	0	0	0	0	0	0	0	0	2	6
Senan	0	0	0	0	0	0	9	28	1	2
Solivella	0	0	0	0	0	0	36	73	38	59
Vallclara	0	0	0	0	0	0	4	11	8	27
Vilanova de Prades	0	0	0	0	0	0	1	0	22	63
Vilaverd	0	0	0	0	0	0	3	2	5	15
Vimbodí	0	0	0	0	0	0	41	245	33	79
Conca de Barberà	1	35	0	0	1	300	361	1179	304	738

1.16

Conreus llenyosos: fruiters originaris de clima temperat.

	Total		Pomera		Perera		Presseguer		Cirerer i guinder		Altres	
	nombre	ha	nombre	ha	nombre	ha	nombre	ha	nombre	ha	nombre	ha
Barberà de la Conca	9	4	3	0	1	0	8	2	1	2	1	0
Blancafort	0	0	0	0	0	0	0	0	0	0	0	0
Conesa	3	1	1	0	1	0	1	0	2	0	0	0
Espluga de Francolí, l'	16	9	9	2	5	1	9	1	9	5	3	0
Forès	0	0	0	0	0	0	0	0	0	0	0	0
Llorac	0	0	0	0	0	0	0	0	0	0	0	0
Montblanc	11	72	6	65	2	0	3	1	2	6	2	1
Passanant	1	6	1	1	1	1	1	3	0	0	0	0
Piles, les	0	0	0	0	0	0	0	0	0	0	0	0
Pira	5	2	1	0	1	0	5	2	0	0	2	1
Rocafort de Queralt	0	0	0	0	0	0	0	0	0	0	0	0
Santa Coloma de Queralt	0	0	0	0	0	0	0	0	0	0	0	0
Santa Perpètua de Gaià	1	1	1	1	0	0	0	0	0	0	0	0
Sarrià	6	3	5	1	4	0	6	1	5	0	3	0
Savallà del Comtat	0	0	0	0	0	0	0	0	0	0	0	0
Senan	0	0	0	0	0	0	0	0	0	0	0	0
Solivella	4	5	1	1	0	0	1	1	2	4	0	0
Vallclara	9	7	5	1	2	0	6	2	3	3	0	0
Vilanova de Prades	0	0	0	0	0	0	0	0	0	0	0	0
Vilaverd	8	2	6	0	7	0	7	1	5	0	2	0
Vimbodí	9	9	2	0	0	0	4	2	5	7	1	0
Conca de Barberà	82	121	41	72	24	4	51	15	34	28	14	2

1.17

Conreus llenyosos: fruters de fruits secs.

	Total		Ametller		Avellaner		Altres	
	nombre	ha	nombre	ha	nombre	ha	nombre	ha
Barberà de la Conca	96	196	95	191	9	5	1	0
Blancafert	70	215	70	215	0	0	0	0
Conesa	10	15	10	15	0	0	1	0
Espluga de Francolí, l'	284	1041	253	782	172	259	1	0
Forès	14	36	14	36	0	0	0	0
Llorac	0	0	0	0	0	0	0	0
Montblanc	199	404	180	271	95	130	4	3
Passanant	18	30	18	30	0	0	0	0
Piles, les	6	12	6	7	0	0	2	6
Pira	44	89	44	88	1	1	0	0
Rocafort de Queralt	27	56	27	56	0	0	0	0
Santa Coloma de Queralt	5	7	5	7	0	0	0	0
Santa Perpètua de Gaià	2	1	2	1	0	0	0	0
Sarrià	188	491	186	474	8	18	1	0
Savallà del Comtat	0	0	0	0	0	0	0	0
Senan	29	66	28	65	1	0	0	0
Solivella	140	230	140	230	0	0	0	0
Valclara	43	249	37	116	27	128	3	4
Vilanova de Prades	48	579	34	107	45	409	24	63
Vilaverd	64	80	34	16	61	64	0	0
Vimbodí	176	700	144	304	135	389	2	6
Conca de Barberà	1463	4496	1307	3008	554	1405	39	83

1.18

Conreus llenyosos: olivera, vinya i altres conreus.

	Olivera		Vinya		Altres conreus	
	nombre	ha	nombre	ha	nombre	ha
Barberà de la Conca	21	7	94	812	0	0
Blancafert	39	44	69	473	1	1
Conesa	0	0	8	33	0	0
Espluga de Francolí, l'	187	155	215	948	0	0
Forès	1	0	22	100	0	0
Llorac	0	0	0	0	0	0
Montblanc	144	79	184	856	4	6
Passanant	13	16	1	2	0	0
Piles, les	0	0	4	14	0	0
Pira	25	9	49	331	0	0
Rocafort de Queralt	1	1	34	149	0	0
Santa Coloma de Queralt	0	0	2	1	0	0
Santa Perpètua de Gaià	0	0	2	1	0	0
Sarrià	10	3	193	1007	1	2
Savallà del Comtat	0	0	1	1	0	0
Senan	9	12	12	64	1	1
Solivella	33	14	179	1209	0	0
Valclara	22	55	19	42	0	0
Vilanova de Prades	5	10	2	2	0	0
Vilaverd	41	12	23	16	0	0
Vimbodí	30	37	97	999	1	10
Conca de Barberà	581	453	1210	7058	8	19

1.19

Distribució de les altres terres que no són superfície agrícola utilitzada (SAU).

	Total		Superfície forestal		Erm		Espartar		Matoll		Altres	
	nombre	ha	nombre	ha	nombre	ha	nombre	ha	nombre	ha	nombre	ha
Barberà de la Conca	144	468	115	261	59	89	0	0	26	104	5	13
Blancafort	67	317	62	245	17	16	1	3	24	53	2	1
Conesa	83	750	80	624	29	68	0	0	15	57	0	0
Espluga de Francolí, l'	235	1 165	201	984	27	47	0	0	22	30	61	104
Forès	26	206	25	166	12	36	0	0	2	4	0	0
Llorac	48	901	46	492	14	70	0	0	15	336	1	3
Montblanc	270	3 391	159	2 219	48	111	1	10	70	770	109	280
Passanant	45	341	45	207	22	124	0	0	3	10	0	0
Piles, les	62	352	47	265	15	22	0	0	12	62	1	3
Pira	46	92	36	63	14	9	0	0	6	18	2	2
Rocafort de Queralt	37	142	34	130	14	11	0	0	3	1	0	0
Santa Coloma de Queralt	61	583	47	482	8	38	0	0	12	59	4	4
Santa Perpètua de Gaià	76	3 574	72	2 948	12	90	0	0	19	529	5	8
Sarrià	167	925	111	577	39	90	0	0	48	257	2	1
Savallà del Comtat	27	346	27	283	19	50	1	1	4	11	0	0
Senan	44	313	39	247	7	31	0	0	9	26	7	10
Solivella	137	249	110	158	48	73	0	0	20	17	1	0
Vallclara	56	469	47	370	9	37	0	0	9	20	9	42
Vilanova de Prades	53	971	46	480	5	24	0	0	40	450	3	17
Vilaverd	82	688	50	591	51	81	0	0	11	15	4	1
Vimbodí	204	3 273	185	3 158	12	26	0	0	22	43	32	46
Conca de Barberà	1 970	19 515	1 584	14 952	479	1 142	3	14	392	2 872	248	535

1.20

Espècies arbòries forestals. (1/2).

	Planifolis o frondoses									
	Total		Comercial		No comercial		comercial		no comercial	
	nombre	ha	nombre	ha	nombre	ha	nombre	ha	nombre	ha
Barberà de la Conca	115	261	0	0	115	261	0	0	0	0
Blancafort	62	245	0	0	62	245	0	0	11	10
Conesa	80	624	62	394	42	230	2	2	2	9
Espluga de Francolí, l'	201	984	2	224	200	760	0	0	7	11
Forès	25	166	1	1	25	165	0	0	2	11
Llorac	46	492	36	257	21	235	1	4	0	0
Montblanc	159	2219	39	1482	123	738	3	21	4	58
Passanant	45	207	1	7	44	200	0	0	2	16
Piles, les	47	265	29	157	25	108	1	18	1	0
Pira	36	63	0	0	36	63	0	0	1	0
Rocafort de Queralt	34	130	17	38	20	92	0	0	1	0
Santa Coloma de Queralt	47	482	20	340	30	143	1	4	1	1
Santa Perpètua de Gaià	72	2948	42	1074	46	1875	0	0	0	0
Sarrai	111	577	8	133	105	444	0	0	1	2
Savallà del Comtat	27	283	21	233	9	51	2	7	1	5
Senan	39	247	9	35	32	211	0	0	3	5
Solivella	110	158	0	0	110	158	0	0	6	6
Vallclara	47	370	21	253	27	117	1	2	3	6
Vilanova de Prades	46	480	6	44	45	437	1	4	38	320
Vilaverd	50	591	0	0	50	591	0	0	1	0
Vimbodí	185	3158	75	2941	116	217	2	4	9	15
Conca de Barberà	1584	14952	389	7611	1283	7341	14	65	94	476

1.20

Espècies arbòries forestals. (2/2).

	Mixtes									
	Coníferes o resinoses				comercial					
	comercial		no comercial		total		planifolis	coníferes	no comercial	
	nombre	ha	nombre	ha	nombre	ha	ha	ha	nombre	ha
Barberà de la Conca	0	0	115	261	0	0	0	0	0	0
Blancafort	0	0	56	157	0	0	0	0	6	78
Conesa	49	280	36	170	13	113	40	73	4	51
Espluga de Francolí, l'	1	3	194	481	1	221	177	44	10	267
Forès	1	1	22	149	0	0	0	0	2	6
Llorac	30	184	19	170	5	69	25	44	3	65
Montblanc	16	209	106	577	21	1252	416	836	17	102
Passanant	1	7	43	170	0	0	0	0	3	13
Piles, les	25	129	23	107	3	10	3	7	1	1
Pira	0	0	36	63	0	0	0	0	0	0
Rocafort de Queralt	13	28	19	92	4	11	4	6	0	0
Santa Coloma de Queralt	11	173	16	84	8	163	51	112	14	58
Santa Perpètua de Gaià	35	813	41	1775	9	261	123	137	5	100
Sarrai	4	126	96	427	4	7	3	4	9	16
Savallà del Comtat	14	137	8	46	6	89	36	53	0	0
Senan	8	32	21	177	1	3	1	2	9	30
Solivella	0	0	106	135	0	0	0	0	4	17
Vallclara	20	251	23	95	0	0	0	0	4	16
Vilanova de Prades	5	40	22	70	0	0	0	0	3	47
Vilaverd	0	0	49	591	0	0	0	0	0	0
Vimbodí	62	275	99	182	12	2662	1785	877	13	21
Conca de Barberà	295	2687	1150	5980	87	4860	2664	2195	107	886



2. Ramaderia

2.01

Distribució general per espècies en unitats ramaderes (UR). (1/2).

	Total		Bovins		Ovins		Cabrum	
	nombre	UR	nombre	UR	nombre	UR	nombre	UR
Barberà de la Conca	6	858	0	0	0	0	0	0
Blanafort	10	270	1	84	2	26	4	10
Conesa	3	77	0	0	1	21	1	0
Espluga de Francolí, l'	25	2031	3	116	6	39	0	0
Forès	6	42	0	0	2	37	2	3
Llorac	8	1144	0	0	1	23	2	43
Montblanc	17	1976	1	9	4	50	1	3
Passanant	7	465	0	0	2	27	1	2
Piles, les	16	1018	1	127	1	24	1	2
Pira	4	575	0	0	1	28	1	2
Rocafort de Queralt	0	0	0	0	0	0	0	0
Santa Coloma de Queralt	11	2199	1	280	0	0	0	0
Santa Perpètua de Gaià	10	431	1	46	1	37	0	0
Sarrià	12	1003	1	120	5	219	5	8
Savallà del Comtat	4	209	0	0	1	21	1	1
Senan	2	47	0	0	1	2	1	2
Solivella	6	170	0	0	0	0	0	0
Vallclara	4	22	0	0	2	13	2	5
Vilanova de Prades	3	43	0	0	3	30	3	3
Vilaverd	6	243	1	15	2	17	2	2
Vimbodí	12	1494	0	0	4	82	3	12
Conca de Barberà	172	14317	10	796	39	697	30	97

2.01

Distribució general per espècies en unitats ramaderes (UR). (2/2).

	Porcins		Aviram		Conilles mares		Equins	
	nombre	UR	nombre	UR	nombre	UR	nombre	UR
Barberà de la Conca	2	776	2	80	2	2	0	0
Blanafort	2	8	2	141	2	1	1	1
Conesa	0	0	2	56	0	0	0	0
Espluga de Francolí, l'	7	1509	4	360	3	0	6	7
Forès	0	0	3	0	3	2	0	0
Llorac	5	1078	0	0	1	0	0	0
Montblanc	3	470	9	1437	1	5	2	3
Passanant	2	128	6	308	3	0	0	0
Piles, les	5	375	6	483	7	3	2	4
Pira	0	0	3	545	0	0	0	0
Rocafort de Queralt	0	0	0	0	0	0	0	0
Santa Coloma de Queralt	6	904	5	1014	2	0	0	0
Santa Perpètua de Gaià	4	342	2	0	4	5	1	1
Sarrià	2	403	1	252	1	0	2	1
Savallà del Comtat	2	174	1	12	0	0	0	0
Senan	0	0	2	43	0	0	0	0
Solivella	3	15	5	150	3	0	1	5
Vallclara	0	0	1	1	2	3	0	0
Vilanova de Prades	1	10	0	0	0	0	0	0
Vilaverd	1	208	0	0	0	0	1	1
Vimbodí	5	1189	3	210	0	0	1	1
Conca de Barberà	50	7589	57	5093	34	22	17	23

2.02 Bovins (1/2).

	Total		Vaques					
			total		de llet		altres	
	nombre	caps	nombre	caps	nombre	caps	nombre	caps
Barberà de la Conca	0	0	0	0	0	0	0	0
Blancafort	1	210	0	0	0	0	0	0
Conesa	0	0	0	0	0	0	0	0
Espluga de Francolí, l'	3	243	1	18	1	18	0	0
Forès	0	0	0	0	0	0	0	0
Llorac	0	0	0	0	0	0	0	0
Montblanc	1	22	0	0	0	0	0	0
Passanant	0	0	0	0	0	0	0	0
Piles, les	1	140	1	110	1	110	0	0
Pira	0	0	0	0	0	0	0	0
Rocafort de Queralt	0	0	0	0	0	0	0	0
Santa Coloma de Queralt	1	400	0	0	0	0	0	0
Santa Perpètua de Gaià	1	115	0	0	0	0	0	0
Sarrià	1	300	0	0	0	0	0	0
Savallà del Comtat	0	0	0	0	0	0	0	0
Senan	0	0	0	0	0	0	0	0
Solivella	0	0	0	0	0	0	0	0
Vallclara	0	0	0	0	0	0	0	0
Vilanova de Prades	0	0	0	0	0	0	0	0
Vilaverd	1	15	1	15	1	15	0	0
Vimbodí	0	0	0	0	0	0	0	0
Conca de Barberà	10	1445	3	143	3	143	0	0

2.02 Bovins (2/2).

	Altres bovins de 24 mesos i més		Bovins de 12 a menys de 24 mesos		Bovins de menys de 12 mesos	
	nombre	caps	nombre	caps	nombre	caps
Barberà de la Conca	0	0	0	0	0	0
Blancafort	0	0	0	0	1	210
Conesa	0	0	0	0	0	0
Espluga de Francolí, l'	0	0	2	26	2	199
Forès	0	0	0	0	0	0
Llorac	0	0	0	0	0	0
Montblanc	0	0	0	0	1	22
Passanant	0	0	0	0	0	0
Piles, les	1	10	1	10	1	10
Pira	0	0	0	0	0	0
Rocafort de Queralt	0	0	0	0	0	0
Santa Coloma de Queralt	0	0	1	400	0	0
Santa Perpètua de Gaià	0	0	0	0	1	115
Sarrià	0	0	0	0	1	300
Savallà del Comtat	0	0	0	0	0	0
Senan	0	0	0	0	0	0
Solivella	0	0	0	0	0	0
Vallclara	0	0	0	0	0	0
Vilanova de Prades	0	0	0	0	0	0
Vilaverd	0	0	0	0	0	0
Vimbodí	0	0	0	0	0	0
Conca de Barberà	1	10	4	436	7	856

2.03 Ovins.

	Total		Ovelles		Borregues per a reposició		Altres ovins	
	nombre	caps	nombre	caps	nombre	caps	nombre	caps
Barberà de la Conca	0	0	0	0	0	0	0	0
Blancafort	2	255	2	252	0	0	1	3
Conesa	1	206	1	170	1	30	1	6
Espluga de Francolí, l'	6	389	5	247	2	50	3	92
Forès	2	374	2	370	0	0	1	4
Llorac	1	232	1	200	1	25	1	7
Montblanc	4	500	2	420	0	0	2	80
Passanant	2	270	2	205	1	30	2	35
Piles, les	1	241	1	200	0	0	1	41
Pira	1	280	1	206	0	0	1	74
Rocafort de Queralt	0	0	0	0	0	0	0	0
Santa Coloma de Queralt	0	0	0	0	0	0	0	0
Santa Perpètua de Gaià	1	373	1	287	0	0	1	86
Sarrià	5	2188	5	1525	5	180	5	483
Savallà del Comtat	1	214	1	200	1	10	1	4
Senan	1	24	1	15	1	5	1	4
Solvella	0	0	0	0	0	0	0	0
Vallclara	2	130	2	120	1	8	1	2
Vilanova de Prades	3	302	3	302	0	0	0	0
Vilaverd	2	173	2	170	0	0	1	3
Vimbodí	4	823	4	762	2	55	1	6
Conca de Barberà	39	6974	36	5651	15	393	24	930

2.04 Cabrum.

	Total		Cabres mares		Cabres per a reposició		Altres cabrums	
	nombre	caps	nombre	caps	nombre	caps	nombre	caps
Barberà de la Conca	0	0	0	0	0	0	0	0
Blancafort	4	99	4	95	0	0	3	4
Conesa	1	4	1	4	0	0	0	0
Espluga de Francolí, l'	0	0	0	0	0	0	0	0
Forès	2	30	2	28	0	0	1	2
Llorac	2	427	2	310	1	60	2	57
Montblanc	1	25	1	25	0	0	0	0
Passanant	1	15	1	14	0	0	1	1
Piles, les	1	21	1	12	0	0	1	9
Pira	1	17	1	16	0	0	1	1
Rocafort de Queralt	0	0	0	0	0	0	0	0
Santa Coloma de Queralt	0	0	0	0	0	0	0	0
Santa Perpètua de Gaià	0	0	0	0	0	0	0	0
Sarrià	5	78	5	65	3	8	5	5
Savallà del Comtat	1	11	1	10	0	0	1	1
Senan	1	21	1	15	1	5	1	1
Solvella	0	0	0	0	0	0	0	0
Vallclara	2	52	2	50	0	0	1	2
Vilanova de Prades	3	32	3	32	0	0	0	0
Vilaverd	2	19	2	16	0	0	2	3
Vimbodí	3	116	3	112	1	1	2	3
Conca de Barberà	30	967	30	804	6	74	21	69

2.05

Porcins.

	Truges									
	Total		Truges				Garrins < 20 kg		Altres porcins	
	nombre	caps	nombre	caps	nombre	caps	nombre	caps	nombre	caps
Barberà de la Conca	2	3138	1	279	0	0	1	809	2	2050
Blanafort	2	17	1	14	0	0	0	0	2	3
Conesa	0	0	0	0	0	0	0	0	0	0
Espiuga de Francolí, l'	7	5897	6	662	4	140	5	1540	5	3555
Forès	0	0	0	0	0	0	0	0	0	0
Llorac	5	4178	3	640	1	10	3	1120	4	2408
Montblanc	3	2149	1	300	0	0	1	859	2	990
Passanant	2	455	1	50	1	15	1	80	2	310
Piles, les	5	1265	2	57	2	10	2	64	5	1134
Pira	0	0	0	0	0	0	0	0	0	0
Rocafort de Queralt	0	0	0	0	0	0	0	0	0	0
Santa Coloma de Queralt	6	3077	4	320	3	200	4	450	6	2107
Santa Perpètua de Gaià	4	1164	2	72	0	0	1	80	3	1012
Sarrai	2	1435	1	120	1	15	1	200	2	1100
Savallà del Comtat	2	560	1	30	0	0	0	0	2	530
Senan	0	0	0	0	0	0	0	0	0	0
Solvella	3	64	1	16	0	0	1	26	3	22
Valclara	0	0	0	0	0	0	0	0	0	0
Vilanova de Prades	1	34	1	4	1	15	1	15	0	0
Vilaverd	1	975	1	125	0	0	1	400	1	450
Vimbodí	5	4755	2	332	1	6	2	1119	5	3298
Conca de Barberà	50	29163	28	3021	14	411	24	6762	44	18969

2.06

Aviram. (1/2).

	Total		Galines		Polles destinades a pondre		Pollastres i galls	
	nombre	caps	nombre	caps	nombre	caps	nombre	caps
Barberà de la Conca	2	5700	1	4000	1	1700	0	0
Blancafort	2	20028	1	10	0	0	1	20000
Conesa	2	4050	0	0	1	4000	1	50
Espluga de Francolí, l'	4	34670	3	16820	0	0	2	17850
Forès	3	19	3	17	0	0	0	0
Llorac	0	0	0	0	0	0	0	0
Montblanc	9	113895	4	63385	0	0	4	42000
Passanant	6	42031	5	2031	0	0	1	40000
Piles, les	6	51530	0	0	4	17510	3	34020
Pira	3	31500	2	25000	0	0	0	0
Rocafort de Queralt	0	0	0	0	0	0	0	0
Santa Coloma de Queralt	5	61022	3	21010	2	30000	1	12
Santa Perpètua de Gaià	2	14	2	14	0	0	0	0
Sarrià	1	18000	1	18000	0	0	0	0
Savallà del Comtat	1	400	0	0	0	0	0	0
Senan	2	6049	1	10	0	0	2	6030
Solivella	5	21135	4	51	0	0	2	21000
Valldara	1	20	0	0	0	0	0	0
Vilanova de Prades	0	0	0	0	0	0	0	0
Vilaverd	0	0	0	0	0	0	0	0
Vimbodí	3	30000	0	0	0	0	3	30000
Conca de Barberà	57	440083	30	150358	8	53210	20	210982

2.06

Aviram. (2/2).

	Galls dindi i ànecs		Oques		Altres avirams	
	nombre	caps	nombre	caps	nombre	caps
Barberà de la Conca	0	0	0	0	0	0
Blancafort	1	4	0	0	1	14
Conesa	0	0	0	0	0	0
Espluga de Francolí, l'	0	0	0	0	0	0
Forès	0	0	0	0	1	2
Llorac	0	0	0	0	0	0
Montblanc	1	1000	2	7500	0	0
Passanant	0	0	0	0	0	0
Piles, les	0	0	0	0	0	0
Pira	1	6500	0	0	0	0
Rocafort de Queralt	0	0	0	0	0	0
Santa Coloma de Queralt	1	10000	0	0	0	0
Santa Perpètua de Gaià	0	0	0	0	0	0
Sarrià	0	0	0	0	0	0
Savallà del Comtat	0	0	0	0	1	400
Senan	1	2	1	3	1	4
Solivella	1	83	1	1	0	0
Valldara	0	0	0	0	1	20
Vilanova de Prades	0	0	0	0	0	0
Vilaverd	0	0	0	0	0	0
Vimbodí	0	0	0	0	0	0
Conca de Barberà	6	17589	4	7504	5	440

2.07

Equins, conilles mares i ruscs.

	Equins		Conilles mares		Ruscs	
	nombre	caps	nombre	caps	nombre	nombre ruscs
Barberà de la Conca	0	0	2	134	0	0
Blancafort	1	1	2	92	0	0
Conesa	0	0	0	0	0	0
Espluga de Francolí, l'	6	11	3	27	1	10
Forès	0	0	3	104	0	0
Llorac	0	0	1	20	1	9
Montblanc	2	5	1	300	1	24
Passanant	0	0	3	7	0	0
Piles, les	2	6	7	198	0	0
Pira	0	0	0	0	0	0
Rocafort de Queralt	0	0	0	0	0	0
Santa Coloma de Queralt	0	0	2	27	0	0
Santa Perpètua de Gaià	1	2	4	329	0	0
Sarrià	2	2	1	1	0	0
Savallà del Comtat	0	0	0	0	0	0
Senan	0	0	0	0	0	0
Solivella	1	8	3	7	0	0
Vallclara	0	0	2	200	0	0
Vilanova de Prades	0	0	0	0	0	0
Vilaverd	1	1	0	0	0	0
Vimbodí	1	2	0	0	0	0
Conca de Barberà	17	38	34	1446	3	43

3. Maquinària

3.01

Maquinària propietat exclusiva de l'explotació.

	Tractors (rodes o cadenes)		Motocultors, motosegadores, motoarades, motofresadores		Segadores/ batedores de cereals		Recollidores/ empaquetadores (palla o fenc)		Recollidores de farratge	
	nombre	nombre màquines	nombre	nombre màquines	nombre	nombre màquines	nombre	nombre màquines	nombre	nombre màquines
Barberà de la Conca	72	81	24	24	0	0	0	0	0	0
Blancafort	53	57	9	9	3	3	3	3	0	0
Conesa	29	42	12	12	9	9	4	4	0	0
Espluga de Francolí, l'	188	199	51	51	6	6	2	2	0	0
Forès	22	25	1	1	2	2	2	2	0	0
Llorac	30	46	3	3	12	12	4	4	2	2
Montblanc	149	168	114	114	1	1	2	2	0	0
Passanant	39	45	11	11	5	5	10	10	1	1
Piles, les	38	48	7	7	11	11	3	3	2	2
Pira	31	35	1	1	2	2	0	0	0	0
Rocafort de Queralt	17	20	11	11	2	2	0	0	0	0
Santa Coloma de Queralt	51	69	4	4	20	20	8	10	1	1
Santa Perpètua de Gaià	34	43	6	6	9	9	7	7	1	1
Sarrià	91	99	57	57	4	4	1	1	1	1
Savallà del Comtat	12	17	5	5	3	3	1	1	0	0
Senan	22	24	5	6	1	1	0	0	0	0
Solivella	106	114	20	20	2	2	1	1	0	0
Vallclara	18	19	14	15	0	0	0	0	0	0
Vilanova de Prades	15	15	26	27	0	0	0	0	0	0
Vilaverd	16	16	44	45	0	0	0	0	0	0
Vimbodí	89	104	75	76	5	5	3	3	1	1
Conca de Barberà	1122	1286	500	505	97	97	51	53	9	9

4. Mà d'obra



4.01

Distribució de les unitats de treball any (UTA) segons els tipus de mà d'obra. (1/2).

	Mà d'obra familiar											
	Total		total			titular		cònjuge		altres familiars		
			nombre	nombre persones	UTA	nombre persones	UTA	nombre persones	UTA	nombre	nombre persones	UTA
Barberà de la Conca	194	97	188	258	77	188	58	46	13	16	24	7
Blancafort	82	52	82	183	49	82	34	50	7	36	51	9
Conesa	89	21	88	100	21	88	19	6	2	6	6	1
Espluga de Francolí, l'	351	175	346	593	166	346	123	121	17	104	126	26
Forès	33	21	33	58	21	33	16	16	2	9	9	3
Llorac	54	24	50	55	17	50	16	3	1	2	2	0
Montblanc	394	193	383	671	145	383	98	110	16	114	178	31
Passanant	52	33	51	88	29	51	22	21	4	13	16	3
Piles, les	79	27	77	95	24	77	19	11	2	7	7	3
Pira	82	41	80	113	35	80	28	21	6	9	12	3
Rocafort de Queralt	48	16	48	67	15	48	12	16	2	3	3	0
Santa Coloma de Queralt	118	40	114	132	31	114	23	3	1	12	15	7
Santa Perpètua de Gaià	88	21	84	88	19	84	17	1	0	3	3	2
Sarrià	263	116	262	448	101	262	80	63	7	76	123	14
Savallà del Comtat	30	7	29	34	7	29	7	2	0	2	3	0
Senan	46	15	44	65	14	44	10	9	1	11	12	2
Solivella	193	113	193	435	109	193	77	116	11	102	126	21
Vallclara	65	33	65	118	32	65	17	24	6	20	29	9
Vilanova de Prades	58	38	56	83	38	56	32	18	3	8	9	3
Vilaverd	116	23	110	144	23	110	15	13	3	21	21	5
Vimbodí	238	130	231	365	82	231	62	79	10	58	75	10
Conca de Barberà	2673	1238	2614	4213	1056	2614	784	749	114	632	880	158

4.01

Distribució de les unitats de treball any (UTA) segons els tipus de mà d'obra. (2/2).

	Mà d'obra assalariada						
	total		fixa			eventual	
	nombre	UTA	nombre	nombre persones	UTA	nombre	UTA
Barberà de la Conca	60	20	7	10	6	54	14
Blancafort	26	3	1	1	1	26	2
Conesa	3	0	1	1	0	2	0
Espluga de Francolí, l'	56	9	6	8	3	51	6
Forès	6	0	0	0	0	6	0
Llorac	8	6	6	10	6	3	1
Montblanc	78	48	17	38	27	68	21
Passanant	3	4	1	3	3	3	1
Piles, les	4	3	2	4	3	2	0
Pira	20	6	4	6	4	17	2
Rocafort de Queralt	17	1	0	0	0	17	1
Santa Coloma de Queralt	8	9	4	10	8	4	1
Santa Perpètua de Gaià	8	2	5	5	1	3	0
Sarrià	111	15	4	6	5	109	11
Savallà del Comtat	1	0	1	1	0	0	0
Senan	7	1	2	2	0	5	1
Solivella	48	4	0	0	0	48	4
Vallclara	10	2	0	0	0	10	2
Vilanova de Prades	2	0	2	2	0	0	0
Vilaverd	6	0	6	6	0	0	0
Vimbodí	43	48	12	53	41	37	7
Conca de Barberà	525	181	81	166	108	465	73

4.02

Mà d'obra familiar: titulars persona física i caps d'explotació, segons edat i sexe. (1/4).

	Totes les edats					
	titulars			titulars caps explotació		
	total	homes	dones	total	homes	dones
Barberà de la Conca	188	140	48	184	140	44
Blancafort	82	68	14	77	64	13
Conesa	88	68	20	87	67	20
Espluga de Francolí, l'	346	305	41	310	290	20
Forès	33	27	6	29	26	3
Llorac	50	45	5	49	45	4
Montblanc	383	318	65	346	296	50
Passanant	51	42	9	44	40	4
Piles, les	77	65	12	74	65	9
Pira	80	54	26	74	51	23
Rocafort de Queralt	48	38	10	45	38	7
Santa Coloma de Queralt	114	105	9	112	104	8
Santa Perpètua de Gaià	84	71	13	82	69	13
Sarrai	262	234	28	259	233	26
Savallà del Comtat	29	23	6	29	23	6
Senan	44	40	4	42	39	3
Solivella	193	173	20	170	155	15
Vallclara	65	43	22	63	41	22
Vilanova de Prades	56	50	6	53	47	6
Vilaverd	110	82	28	93	74	19
Vimbodí	231	193	38	224	190	34
Conca de Barberà	2614	2184	430	2446	2097	349

4.02

Mà d'obra familiar: titulars persona física i caps d'explotació, segons edat i sexe. (2/4).

	Menys de 25 anys				De 25 a 34 anys			
	titulars		titulars caps explotació		titulars		titulars caps explotació	
	homes	dones	homes	dones	homes	dones	homes	dones
Barberà de la Conca	0	0	0	0	7	0	7	0
Blancafort	1	1	1	1	4	0	4	0
Conesa	1	0	1	0	5	0	5	0
Espluga de Francolí, l'	0	0	0	0	11	4	11	0
Forès	0	0	0	0	0	0	0	0
Llorac	1	0	1	0	0	0	0	0
Montblanc	1	0	1	0	10	3	9	3
Passanant	0	0	0	0	6	0	6	0
Piles, les	0	0	0	0	6	2	6	1
Pira	0	0	0	0	6	3	6	2
Rocafort de Queralt	0	0	0	0	2	0	2	0
Santa Coloma de Queralt	2	0	2	0	1	0	1	0
Santa Perpètua de Gaià	0	0	0	0	4	0	4	0
Sarrai	2	0	2	0	17	3	17	3
Savallà del Comtat	0	0	0	0	2	0	2	0
Senan	0	0	0	0	2	0	2	0
Solivella	3	0	2	0	10	0	10	0
Vallclara	1	1	1	1	7	1	7	1
Vilanova de Prades	0	0	0	0	5	0	5	0
Vilaverd	0	0	0	0	3	1	3	0
Vimbodí	1	0	1	0	6	2	6	2
Conca de Barberà	13	2	12	2	114	19	113	12

4.02

Mà d'obra familiar: titulars persona física i caps d'explotació, segons edat i sexe. (3/4).

	De 35 a 44 anys				De 45 a 54 anys			
	titulars		titulars caps explotació		titulars		titulars caps explotació	
	homes	dones	homes	dones	homes	dones	homes	dones
Barberà de la Conca	11	3	11	3	52	10	52	9
Blancafort	11	2	11	1	8	1	8	1
Conesa	12	0	12	0	9	7	9	7
Espluga de Francolí, l'	37	3	35	2	64	4	63	3
Forès	7	2	7	1	5	1	5	1
Llorac	9	0	9	0	13	1	13	1
Montblanc	41	5	41	3	51	8	49	8
Passanant	11	2	11	1	4	2	4	1
Piles, les	14	1	14	0	11	1	11	1
Pira	10	5	10	5	11	3	11	3
Rocafort de Queralt	11	2	11	1	7	2	7	2
Santa Coloma de Queralt	19	1	19	1	18	1	18	1
Santa Perpètua de Gaià	10	0	10	0	14	1	14	1
Sarrai	37	1	37	1	35	5	35	5
Savallà del Comtat	8	0	8	0	1	1	1	1
Senan	9	0	9	0	7	1	7	0
Solivella	24	0	24	0	29	9	29	5
Vailclara	2	1	2	1	7	3	7	3
Vilanova de Prades	13	0	13	0	7	0	7	0
Vilaverd	6	3	6	3	15	2	15	1
Vimbodí	19	1	18	1	34	5	34	5
Conca de Barberà	321	32	318	24	402	68	399	59

4.02

Mà d'obra familiar: titulars persona física i caps d'explotació, segons edat i sexe. (4/4).

	De 55 a 64 anys				De 65 i més anys			
	titulars		titulars caps explotació		titulars		titulars caps explotació	
	homes	dones	homes	dones	homes	dones	homes	dones
Barberà de la Conca	40	26	40	24	30	9	30	8
Blancafort	23	4	23	4	21	6	17	6
Conesa	21	5	21	5	20	8	19	8
Espluga de Francolí, l'	107	16	105	8	86	14	76	7
Forès	11	3	11	1	4	0	3	0
Llorac	6	3	6	2	16	1	16	1
Montblanc	98	16	93	9	117	33	103	27
Passanant	16	4	15	2	5	1	4	0
Piles, les	15	3	15	2	19	5	19	5
Pira	16	6	15	6	11	9	9	7
Rocafort de Queralt	11	2	11	2	7	4	7	2
Santa Coloma de Queralt	33	3	33	2	32	4	31	4
Santa Perpètua de Gaià	16	5	15	5	27	7	26	7
Sarrai	77	10	77	9	66	9	65	8
Savallà del Comtat	3	2	3	2	9	3	9	3
Senan	10	1	10	1	12	2	11	2
Solivella	53	2	53	2	54	9	37	8
Vailclara	14	8	13	8	12	8	11	8
Vilanova de Prades	11	3	11	3	14	3	11	3
Vilaverd	25	7	24	6	33	15	26	9
Vimbodí	70	15	69	12	63	15	62	14
Conca de Barberà	676	144	663	115	658	165	592	137

4.03

Mà d'obra familiar: cònjuges i caps d'explotació, segons edat i sexe. (1/4).

	Totes les edats					
	cònjuges			cònjuges caps explotació		
	total	homes	dones	total	homes	dones
Barberà de la Conca	46	12	34	2	2	0
Blancafort	50	8	42	0	0	0
Conesa	6	0	6	0	0	0
Espluga de Francolí, l'	121	25	96	16	16	0
Forès	16	4	12	3	2	1
Llorac	3	0	3	0	0	0
Montblanc	110	20	90	10	10	0
Passanant	21	8	13	5	4	1
Piles, les	11	6	5	3	3	0
Pira	21	7	14	3	1	2
Rocafort de Queralt	16	6	10	2	2	0
Santa Coloma de Queralt	3	0	3	0	0	0
Santa Perpètua de Gaià	1	1	0	0	0	0
Sarrià	63	7	56	2	2	0
Savallà del Comtat	2	0	2	0	0	0
Senan	9	0	9	0	0	0
Solivella	116	9	107	3	2	1
Vallclara	24	8	16	2	0	2
Vilanova de Prades	18	1	17	2	0	2
Vilaverd	13	7	6	6	6	0
Vimbodí	79	7	72	6	4	2
Conca de Barberà	749	136	613	65	54	11

4.03

Mà d'obra familiar: cònjuges i caps d'explotació, segons edat i sexe. (2/4).

	Menys de 25 anys				De 25 a 34 anys			
	cònjuges		cònjuges caps explotació		cònjuges		cònjuges caps explotació	
	homes	dones	homes	dones	homes	dones	homes	dones
Barberà de la Conca	0	0	0	0	0	3	0	0
Blancafort	0	1	0	0	0	3	0	0
Conesa	0	0	0	0	0	2	0	0
Espluga de Francolí, l'	0	0	0	0	1	7	1	0
Forès	0	0	0	0	0	0	0	0
Llorac	0	0	0	0	0	0	0	0
Montblanc	0	2	0	0	0	2	0	0
Passanant	0	0	0	0	0	1	0	0
Piles, les	0	0	0	0	1	0	0	0
Pira	0	0	0	0	1	2	1	0
Rocafort de Queralt	0	0	0	0	0	1	0	0
Santa Coloma de Queralt	0	0	0	0	0	0	0	0
Santa Perpètua de Gaià	0	0	0	0	0	0	0	0
Sarrià	0	0	0	0	1	5	0	0
Savallà del Comtat	0	0	0	0	0	1	0	0
Senan	0	0	0	0	0	0	0	0
Solivella	0	1	0	0	0	9	0	0
Vallclara	0	0	0	0	0	0	0	0
Vilanova de Prades	0	0	0	0	0	5	0	0
Vilaverd	0	0	0	0	1	1	1	0
Vimbodí	0	0	0	0	0	2	0	0
Conca de Barberà	0	4	0	0	5	44	3	0

4.03

Mà d'obra familiar: cònjuges i caps d'explotació, segons edat i sexe. (3/4).

	De 35 a 44 anys				De 45 a 54 anys			
	cònjuges		cònjuges caps explotació		cònjuges		cònjuges caps explotació	
	homes	dones	homes	dones	homes	dones	homes	dones
Barberà de la Conca	0	2	0	0	1	14	0	0
Blancafort	0	8	0	0	1	7	0	0
Conesa	0	3	0	0	0	0	0	0
Espluga de Francolí, l'	5	17	2	0	1	37	0	0
Forès	1	2	0	0	0	4	0	0
Llorac	0	1	0	0	0	1	0	0
Montblanc	3	17	2	0	0	30	0	0
Passanant	0	1	0	0	4	6	1	0
Piles, les	0	1	0	0	4	2	3	0
Pira	1	1	0	0	1	5	0	0
Rocafort de Queralt	1	5	1	0	1	2	0	0
Santa Coloma de Queralt	0	1	0	0	0	2	0	0
Santa Perpètua de Gaià	0	0	0	0	0	0	0	0
Sarrià	0	18	0	0	1	10	0	0
Savallà del Comtat	0	0	0	0	0	0	0	0
Senan	0	2	0	0	0	4	0	0
Soivella	0	15	0	0	2	26	0	0
Vallclara	0	1	0	0	0	6	0	0
Vilanova de Prades	0	3	0	0	0	4	0	0
Vilaverd	1	1	0	0	0	1	0	0
Vimbodí	0	8	0	0	1	18	0	0
Conca de Barberà	12	107	5	0	17	179	4	0

4.03

Mà d'obra familiar: cònjuges i caps d'explotació, segons edat i sexe. (4/4).

	De 55 a 64 anys				De 65 i més anys			
	cònjuges		cònjuges caps explotació		cònjuges		cònjuges caps explotació	
	homes	dones	homes	dones	homes	dones	homes	dones
Barberà de la Conca	5	11	0	0	6	4	2	0
Blancafort	2	13	0	0	5	10	0	0
Conesa	0	1	0	0	0	0	0	0
Espluga de Francolí, l'	7	28	5	0	11	7	8	0
Forès	3	5	2	1	0	1	0	0
Llorac	0	1	0	0	0	0	0	0
Montblanc	8	28	4	0	9	11	4	0
Passanant	2	5	2	1	2	0	1	0
Piles, les	0	2	0	0	1	0	0	0
Pira	3	6	0	2	1	0	0	0
Rocafort de Queralt	1	2	0	0	3	0	1	0
Santa Coloma de Queralt	0	0	0	0	0	0	0	0
Santa Perpètua de Gaià	0	0	0	0	1	0	0	0
Sarrià	1	17	0	0	4	6	2	0
Savallà del Comtat	0	0	0	0	0	1	0	0
Senan	0	1	0	0	0	2	0	0
Soivella	3	36	2	1	4	20	0	0
Vallclara	4	9	0	2	4	0	0	0
Vilanova de Prades	0	5	0	2	1	0	0	0
Vilaverd	1	1	1	0	4	2	4	0
Vimbodí	5	39	3	2	1	5	1	0
Conca de Barberà	45	210	19	11	57	69	23	0

4.04

Mà d'obra familiar: altres familiars i caps d'explotació, segons edat i sexe. (1/4).

	Totes les edats						
	altres familiars				altres familiars caps explotació		
	nombre	nombre persones	homes	dones	nombre persones	homes	dones
	Barberà de la Conca	16	24	20	4	2	2
Blancafort	36	51	39	12	4	4	0
Conesa	6	6	6	0	1	1	0
Espluga de Francolí, l'	104	126	110	16	20	20	0
Forès	9	9	9	0	1	1	0
Llorac	2	2	2	0	1	1	0
Montblanc	114	178	148	30	26	26	0
Passanant	13	16	13	3	2	2	0
Piles, les	7	7	6	1	0	0	0
Pira	9	12	9	3	2	2	0
Rocafort de Queralt	3	3	3	0	1	1	0
Santa Coloma de Queralt	12	15	14	1	2	2	0
Santa Perpètua de Gaià	3	3	3	0	2	2	0
Sarrià	76	123	87	36	0	0	0
Savallà del Comtat	2	3	3	0	0	0	0
Senan	11	12	11	1	2	2	0
Solivella	102	126	100	26	20	20	0
Vallclara	20	29	24	5	0	0	0
Vilanova de Prades	8	9	6	3	1	0	1
Vilaverd	21	21	21	0	11	11	0
Vimbodí	58	75	62	13	1	1	0
Conca de Barberà	632	850	696	154	99	98	1

4.04

Mà d'obra familiar: altres familiars i caps d'explotació, segons edat i sexe. (2/4).

	Menys de 25 anys					De 25 a 34 anys				
	altres familiars			altres familiars caps explotació		altres familiars			altres familiars caps explotació	
	nombre	homes	dones	homes	dones	nombre	homes	dones	homes	dones
	Barberà de la Conca	4	3	1	0	0	6	7	1	0
Blancafort	7	6	2	0	0	12	12	2	0	0
Conesa	0	0	0	0	0	2	2	0	0	0
Espluga de Francolí, l'	19	17	6	0	0	34	36	3	4	0
Forès	1	1	0	0	0	3	3	0	0	0
Llorac	1	1	0	0	0	1	1	0	1	0
Montblanc	26	28	8	3	0	47	54	9	11	0
Passanant	3	2	2	0	0	5	5	0	2	0
Piles, les	2	2	0	0	0	1	1	0	0	0
Pira	1	1	0	0	0	3	3	0	0	0
Rocafort de Queralt	0	0	0	0	0	2	2	0	0	0
Santa Coloma de Queralt	7	8	1	0	0	2	2	0	0	0
Santa Perpètua de Gaià	0	0	0	0	0	2	2	0	1	0
Sarrià	25	22	11	0	0	34	30	14	0	0
Savallà del Comtat	0	0	0	0	0	2	3	0	0	0
Senan	3	3	0	1	0	2	2	0	0	0
Solivella	24	18	12	3	0	26	25	1	0	0
Vallclara	7	7	0	0	0	4	4	0	0	0
Vilanova de Prades	1	1	0	0	0	3	2	1	0	1
Vilaverd	2	2	0	1	0	4	4	0	2	0
Vimbodí	13	14	1	0	0	22	22	3	0	0
Conca de Barberà	146	136	44	8	0	217	222	34	21	1

4.04

Mà d'obra familiar: altres familiars i caps d'explotació, segons edat i sexe. (3/4).

	De 35 a 44 anys					De 45 a 64 anys				
	altres familiars			altres familiars caps explotació		altres familiars			altres familiars caps explotació	
	nombre	homes	dones	homes	dones	nombre	homes	dones	homes	dones
Barberà de la Conca	6	6	0	2	0	0	0	0	0	0
Blancafort	8	7	3	3	0	9	7	3	1	0
Conesa	1	1	0	1	0	1	1	0	0	0
Espluga de Francolí, l'	17	19	1	7	0	11	9	2	4	0
Forès	1	1	0	0	0	1	1	0	0	0
Llorac	0	0	0	0	0	0	0	0	0	0
Montblanc	28	31	2	8	0	12	10	3	2	0
Passanant	0	0	0	0	0	2	1	1	0	0
Piles, les	1	1	0	0	0	0	0	0	0	0
Pira	3	3	1	1	0	1	0	1	0	0
Rocafort de Queralt	0	0	0	0	0	0	0	0	0	0
Santa Coloma de Queralt	2	2	0	2	0	0	0	0	0	0
Santa Perpètua de Gaià	1	1	0	1	0	0	0	0	0	0
Sarral	19	18	4	0	0	3	1	2	0	0
Savallà del Comtat	0	0	0	0	0	0	0	0	0	0
Senan	5	5	0	1	0	0	0	0	0	0
Solivella	25	22	5	3	0	17	17	1	12	0
Vallclara	4	3	1	0	0	2	3	0	0	0
Vilanova de Prades	0	0	0	0	0	1	1	0	0	0
Vilaverd	11	11	0	7	0	3	3	0	1	0
Vimbodí	11	10	1	0	0	9	8	2	1	0
Conca de Barberà	143	141	18	36	0	72	62	15	21	0

4.04

Mà d'obra familiar: altres familiars i caps d'explotació, segons edat i sexe. (4/4).

	De 55 a 64 anys					De 65 i més anys				
	altres familiars			altres familiars caps explotació		altres familiars			altres familiars caps explotació	
	nombre	homes	dones	homes	dones	nombre	homes	dones	homes	dones
Barberà de la Conca	1	1	0	0	0	4	3	2	0	0
Blancafort	5	4	1	0	0	3	3	1	0	0
Conesa	1	1	0	0	0	1	1	0	0	0
Espluga de Francolí, l'	15	12	3	1	0	18	17	1	4	0
Forès	0	0	0	0	0	3	3	0	1	0
Llorac	0	0	0	0	0	0	0	0	0	0
Montblanc	9	5	4	2	0	21	20	4	0	0
Passanant	3	3	0	0	0	2	2	0	0	0
Piles, les	1	0	1	0	0	2	2	0	0	0
Pira	2	1	1	1	0	1	1	0	0	0
Rocafort de Queralt	1	1	0	1	0	0	0	0	0	0
Santa Coloma de Queralt	2	2	0	0	0	0	0	0	0	0
Santa Perpètua de Gaià	0	0	0	0	0	0	0	0	0	0
Sarral	9	9	2	0	0	8	7	3	0	0
Savallà del Comtat	0	0	0	0	0	0	0	0	0	0
Senan	1	1	0	0	0	1	0	1	0	0
Solivella	11	8	3	2	0	13	10	4	0	0
Vallclara	6	3	4	0	0	4	4	0	0	0
Vilanova de Prades	1	0	1	0	0	2	2	1	0	0
Vilaverd	1	1	0	0	0	0	0	0	0	0
Vimbodí	5	3	2	0	0	6	5	4	0	0
Conca de Barberà	74	55	22	7	0	89	80	21	5	0

4.05

Mà d'obra familiar: dedicació a l'explotació. (1/2).


	Dedicació del titular			Dedicació del cònjuge		
	sols a l'explotació	altres activitats lucratives		sols a l'explotació	altres activitats lucratives	
		principal	secundària		principal	secundària
Barberà de la Conca	118	68	2	38	7	1
Blancafort	61	17	4	40	10	0
Conesa	63	22	3	6	0	0
Espluga de Francolí, l'	221	110	15	95	23	3
Forès	23	8	2	11	4	1
Llorac	46	4	0	3	0	0
Montblanc	236	142	5	94	14	2
Passanant	35	13	3	17	4	0
Piles, les	64	12	1	7	4	0
Pira	50	27	3	16	5	0
Rocafort de Queralt	28	19	1	9	6	1
Santa Coloma de Queralt	76	34	4	2	1	0
Santa Perpètua de Gaià	69	14	1	1	0	0
Sarrià	169	85	8	55	7	1
Savallà del Comtat	23	6	0	2	0	0
Senan	25	17	2	8	1	0
Solivella	122	52	19	95	16	5
Vallclara	39	23	3	22	2	0
Vilanova de Prades	45	7	4	18	0	0
Vilaverd	76	34	0	11	2	0
Vimbodí	132	92	7	66	13	0
Conca de Barberà	1721	806	87	616	119	14

4.05

Mà d'obra familiar: dedicació a l'explotació. (2/2).

	Dedicació d'altres membres de la família					
	sols a l'explotació		altres activitats lucratives			
			principal		secundària	
	nombre	nombre persones	nombre	nombre persones	nombre	nombre persones
Barberà de la Conca	8	10	11	14	0	0
Blancafort	19	21	21	29	1	1
Conesa	4	4	1	1	1	1
Espluga de Francolí, l'	46	50	65	73	3	3
Forès	6	6	3	3	0	0
Llorac	0	0	1	1	1	1
Montblanc	45	59	80	114	4	5
Passanant	6	8	6	6	2	2
Piles, les	6	6	1	1	0	0
Pira	5	5	6	7	0	0
Rocafort de Queralt	0	0	3	3	0	0
Santa Coloma de Queralt	9	12	3	3	0	0
Santa Perpètua de Gaià	2	2	1	1	0	0
Sarrià	45	61	38	57	4	5
Savallà del Comtat	1	2	1	1	0	0
Senan	6	6	5	6	0	0
Solivella	32	39	61	67	16	20
Vallclara	11	15	11	13	1	1
Vilanova de Prades	6	7	2	2	0	0
Vilaverd	4	4	17	17	0	0
Vimbodí	23	30	37	45	0	0
Conca de Barberà	284	347	374	464	33	39

5. Marge brut i orientació tècnico-econòmica



5.01

Classificació de les explotacions segons el seu marge brut (UDE). (1/2).

	UDE											
	Total		< 1		1 a < 2		2 a < 4		4 a < 6		6 a < 8	
	nombre	UDE	nombre	UDE	nombre	UDE	nombre	UDE	nombre	UDE	nombre	UDE
Barberà de la Conca	137	894	32	15	24	34	24	70	11	53	11	78
Blancafort	81	505	11	6	12	16	15	42	9	41	10	71
Conesa	46	467	5	1	3	4	7	21	2	10	5	38
Espluga de Francolí, l'	323	1566	98	46	44	64	61	179	43	212	17	118
Forès	33	241	1	0	2	3	3	9	8	37	5	35
Llorac	37	727	1	0	0	0	2	4	2	10	3	21
Montblanc	298	1635	90	45	55	85	52	155	29	145	23	161
Passanant	49	511	0	0	4	6	7	19	3	13	10	66
Piles, les	66	664	11	7	8	11	11	29	3	14	4	28
Pira	60	363	10	3	7	11	15	47	10	50	6	40
Rocafort de Queralt	43	228	11	6	7	10	8	20	5	25	3	22
Santa Coloma de Queralt	109	1007	17	9	19	27	19	54	10	50	4	29
Santa Perpètua de Gaià	49	505	3	2	5	9	4	10	7	35	1	8
Sarrià	234	1372	53	28	35	51	48	135	30	147	10	72
Savallà del Comtat	20	189	2	1	2	3	2	6	3	13	2	14
Senan	33	143	11	4	6	10	8	22	4	19	0	0
Soivella	187	1011	24	15	31	46	44	131	36	175	10	69
Valldiara	48	181	17	8	6	8	9	25	4	20	4	29
Vilanova de Prades	52	252	10	4	7	10	9	28	11	57	7	50
Vilaverd	81	127	44	18	19	27	12	34	5	25	0	0
Vimbodí	200	1269	70	34	40	59	34	92	19	89	10	70
Conca de Barberà	2186	13855	521	256	336	493	394	1132	254	1240	145	1018

5.01

Classificació de les explotacions segons el seu marge brut (UDE). (2/2).

	UDE											
	8 a < 12		12 a < 16		16 a < 40		40 a < 60		60 a < 100		>= 100	
	nombre	UDE	nombre	UDE	nombre	UDE	nombre	UDE	nombre	UDE	nombre	UDE
Barberà de la Conca	10	98	13	175	9	211	3	161	0	0	0	0
Blancafort	13	116	6	81	4	91	1	40	0	0	0	0
Conesa	10	95	4	55	9	193	1	49	0	0	0	0
Espluga de Francolí, l'	34	323	10	142	14	325	0	0	2	157	0	0
Forès	10	91	2	29	2	35	0	0	0	0	0	0
Llorac	5	49	4	56	16	320	2	95	1	60	1	111
Montblanc	26	250	4	54	15	360	0	0	2	147	2	232
Passanant	10	92	6	82	8	180	1	52	0	0	0	0
Piles, les	10	98	8	109	9	249	1	40	1	80	0	0
Pira	5	48	3	40	3	67	1	56	0	0	0	0
Rocafort de Queralt	3	29	2	28	4	87	0	0	0	0	0	0
Santa Coloma de Queralt	11	113	6	81	21	534	1	44	1	66	0	0
Santa Perpètua de Gaià	12	122	12	175	4	104	1	41	0	0	0	0
Sarrià	20	191	16	222	20	440	2	86	0	0	0	0
Savallà del Comtat	2	20	2	26	5	105	0	0	0	0	0	0
Senan	1	10	1	15	2	63	0	0	0	0	0	0
Soivella	17	166	15	202	10	207	0	0	0	0	0	0
Valldiara	4	41	4	51	0	0	0	0	0	0	0	0
Vilanova de Prades	5	47	0	0	3	56	0	0	0	0	0	0
Vilaverd	0	0	0	0	1	23	0	0	0	0	0	0
Vimbodí	10	97	7	93	8	198	1	57	0	0	1	479
Conca de Barberà	218	2094	125	1719	167	3848	15	722	7	510	4	822

5.02

Marge brut (UDE) de les explotacions segons l'orientació tècnico-econòmica (OTE). (1/2).

	1. Agricultura general		2. Horticultura		3. Conreus llenyosos		4. Herbívors	
	nombre	UDE	nombre	UDE	nombre	UDE	nombre	UDE
Barberà de la Conca	4	19	21	32	94	699	0	0
Blancafort	1	1	0	0	66	358	2	35
Conesa	37	439	1	0	4	20	1	4
Espluga de Francoll, l'	10	87	6	14	254	985	3	28
Forès	21	174	0	0	8	37	1	4
Llorac	33	587	0	0	0	0	1	10
Montblanc	13	81	37	148	184	885	4	18
Passanant	44	401	0	0	0	0	1	5
Piles, les	57	471	0	0	1	0	1	80
Pira	0	0	1	1	50	267	1	6
Rocafort de Queralt	11	54	0	0	20	81	0	0
Santa Coloma de Queralt	101	763	0	0	1	2	0	0
Santa Perpètua de Gaià	41	389	0	0	1	1	1	14
Sarrià	19	168	6	10	173	713	6	128
Savallà del Comtat	18	164	0	0	0	0	1	4
Senan	7	65	0	0	19	32	1	3
Solivella	3	4	1	2	168	847	0	0
Vallclara	2	1	1	1	36	111	0	0
Vilanova de Prades	0	0	1	1	44	200	4	1
Vilaverd	1	0	11	18	54	55	4	9
Vimbodí	11	53	7	12	145	920	1	10
Conca de Barberà	434	3921	93	240	1322	6211	33	361

5.02

Marge brut (UDE) de les explotacions segons l'orientació tècnico-econòmica (OTE). (2/2).

	5. Granívors		6. Policultius		7. Ramaderia mixta		8. Conreus i ramaderia	
	nombre	UDE	nombre	UDE	nombre	UDE	nombre	UDE
Barberà de la Conca	5	90	13	54	0	0	0	0
Blancafort	0	0	10	88	0	0	2	22
Conesa	1	0	2	3	0	0	0	0
Espluga de Francoll, l'	6	177	37	185	2	50	5	40
Forès	0	0	2	21	0	0	1	4
Llorac	2	84	0	0	0	0	1	45
Montblanc	6	157	48	302	4	43	2	1
Passanant	0	0	2	44	0	0	2	61
Piles, les	3	39	0	0	0	0	4	74
Pira	3	44	5	45	0	0	0	0
Rocafort de Queralt	0	0	12	93	0	0	0	0
Santa Coloma de Queralt	5	151	0	0	1	66	1	25
Santa Perpètua de Gaià	2	14	1	2	0	0	3	85
Sarrià	2	65	27	266	0	0	1	22
Savallà del Comtat	0	0	0	0	0	0	1	20
Senan	1	3	5	40	0	0	0	0
Solivella	1	5	13	142	0	0	1	12
Vallclara	2	5	7	63	0	0	0	0
Vilanova de Prades	0	0	2	39	0	0	1	10
Vilaverd	1	23	10	22	0	0	0	0
Vimbodí	5	107	26	102	2	20	3	46
Conca de Barberà	45	963	222	1512	9	178	28	468

6. Estructura del sector agrari a la comarca

6.01

Nombre d'explotacions i superfície censada.

	Total	Sense terres	Amb terres									
			total		amb ramaderia		sense ramaderia		amb SAU		amb altres terres	
			nombre	ha	nombre	ha	nombre	ha	nombre	ha	nombre	ha
Conca de Barberà												
Superfície total (ha)												
Totes les explotacions	2673	18	2655	48690	156	6002	2499	42687	2204	29174	1970	19515
Explotacions sense terres	18	18	0	0	0	0	0	0	0	0	0	0
Explotacions amb terres	2655	0	2655	48690	156	6002	2499	42687	2204	29174	1970	19515
0,1 a < 2	565	0	565	556	17	16	548	540	395	318	295	238
2 a < 10	1032	0	1032	5087	41	204	991	4883	844	3271	755	1817
10 a < 50	869	0	869	19734	70	1754	799	17980	805	14368	749	5367
50 a < 200	171	0	171	14578	23	2111	148	12467	151	8609	156	5969
≥ 200	18	0	18	8734	5	1918	13	6817	9	2609	15	6125
SAU (ha)												
Explotacions amb terres	2655	0	2655	48690	156	6002	2499	42687	2204	29174	1970	19515
Explotacions sense SAU	451	0	451	9277	13	127	438	9150	0	0	451	9277
Explotacions amb SAU	2204	0	2204	39413	143	5876	2061	33537	2204	29174	1519	10239
> 0 a < 2	564	0	564	1423	19	193	545	1229	564	501	294	922
2 a < 10	851	0	851	6656	38	285	813	6371	851	4232	574	2424
10 a < 50	693	0	693	19994	70	2448	623	17546	693	15345	573	4648
50 a < 200	91	0	91	8867	13	1462	78	7406	91	6836	76	2031
≥ 200	5	0	5	2473	3	1488	2	985	5	2260	2	213
Unitats ramaderes (UR) (1)												
0	2501	0	2501	42713	2	26	2499	42687	2062	24809	1854	17904
> 0 a < 5	57	2	55	1319	55	1319	0	0	54	850	44	468
5 a < 20	22	1	21	1214	21	1214	0	0	18	675	16	538
20 a < 50	30	7	23	2233	23	2233	0	0	22	1886	16	347
50 a < 100	12	2	10	283	10	283	0	0	10	232	10	51
100 a < 500	47	5	42	920	42	920	0	0	36	716	28	204
≥ 500	4	1	3	9	3	9	0	0	2	6	2	3
Condició jurídica titular												
Persona física	2614	14	2600	42158	147	5799	2453	36359	2186	27811	1922	14246
Societat	23	2	21	1252	5	15	16	1237	10	1056	15	196
Entitat pública	17	0	17	4985	0	0	17	4985	2	4	17	4981
Cooperativa de producció	1	0	1	1	0	0	1	1	0	0	1	1
Altres	18	2	16	295	4	189	12	106	6	203	15	91
% de SAU en propietat												
< 25%	210	0	210	6871	22	1803	188	5068	210	6199	106	672
25 a < 50%	171	0	171	5204	16	738	155	4486	171	4557	133	647
50 a < 75%	213	0	213	6251	21	851	192	5400	213	4656	170	1595
75 a 100%	1610	0	1610	21086	84	2483	1526	18603	1610	13762	1110	7324
Edat del titular												
≤ 34 anys	148	1	147	4214	19	1672	128	2542	134	3559	94	654
35 a 44 anys	353	2	351	8916	31	1397	320	7518	333	6775	262	2141
45 a 54 anys	470	1	469	9118	25	503	444	8615	414	6096	346	3022
55 a 64 anys	820	7	813	12301	50	1666	763	10635	719	8090	585	4211
≥ 65 anys	823	3	820	7609	22	560	798	7049	586	3391	635	4218
% de temps treballat pel titular												
> 0 a < 25%	1605	2	1603	14635	24	908	1579	13727	1195	6381	1169	8255
25 a < 50%	356	0	356	5404	16	315	340	5090	355	4011	240	1393
50 a < 75%	218	5	213	7211	29	1033	184	6178	213	5431	169	1779
75 a < 100%	143	0	143	4343	17	515	126	3829	143	3444	112	900
100%	292	7	285	10564	61	3028	224	7536	280	8645	232	1919
UTA												
< 0,5	1796	2	1794	21086	25	640	1769	20446	1353	7561	1291	13525
0,5 a < 1	420	4	416	10387	39	1138	377	9250	414	7747	318	2640
1 a < 2	392	8	384	13208	64	3031	320	10176	382	10711	312	2496
2 a < 3	46	3	43	1947	17	458	26	1489	40	1463	35	484
3 a < 5	15	1	14	1049	9	677	5	372	11	741	11	308
≥ 5	4	0	4	1013	2	58	2	955	4	951	3	62

continua
->

6.01

Nombre d'explotacions i superfície censada.

(continuació)

Conca de Barberà	Total	Sense terres	Amb terres									
			total		amb ramaderia		sense ramaderia		amb SAU		amb altres terres	
			nombre	ha	nombre	ha	nombre	ha	nombre	ha	nombre	ha
Marge brut total												
< 2 UDE	857	2	855	3281	12	129	843	3132	851	1669	493	1592
2 a < 4 UDE	394	2	392	3560	24	353	368	3208	391	2303	264	1258
4 a < 8 UDE	399	7	392	7000	22	362	370	6638	391	4795	308	2205
8 a < 16 UDE	343	4	339	10914	33	919	306	9995	338	8665	279	2249
16 a < 40 UDE	167	3	164	10862	52	2951	112	7911	160	8720	133	2141
40 a < 100 UDE	22	0	22	2522	12	863	10	1659	20	1865	19	657
>= 100 UDE	4	0	4	1252	1	428	3	824	4	1059	1	193
Orientacions (OTE) (2)												
Agricultura general	434	0	434	15187	31	2081	403	13106	434	11244	312	3944
Horticultura	93	0	93	378	0	0	93	378	93	112	48	266
Conreus llenyosos	1322	0	1322	18374	20	256	1302	18118	1322	12058	914	4315
Herbívors	33	8	25	1439	22	1399	3	40	21	1369	16	70
Granívors	45	10	35	284	35	284	0	0	27	128	23	156
Policultus	222	0	222	4492	11	766	211	3726	222	3266	156	1226
Ramaderia mixta	9	0	9	193	9	193	0	0	9	174	4	20
Conreus i ramaderia	28	0	28	1023	28	1023	0	0	27	724	24	300

(1) Els ruscs no es converteixen a unitats ramaderes (UR) però estan inclosos dins de l'epígraf "amb ramaderia".

(2) A la columna "sense ramaderia" hi ha xifres que poden semblar incoherents a causa del mètode que es segueix a l'hora d'assignar a una explotació la seva orientació tècnic-econòmica.

6.02 Nombre d'explotacions.

Conca de Barberà	Total	UDE										
		<1	1 a <2	2 a <4	4 a <6	6 a <8	8 a <12	12 a <16	16 a <40	40 a <60	60 a <100	>=100
Total	2186	521	336	394	254	145	218	125	167	15	7	4
1. Agricultura general	434	60	58	60	32	34	69	44	71	5	0	1
11. cereals	415	49	55	58	32	34	69	44	68	5	0	1
111. cereals (ex. arròs)	415	49	55	58	32	34	69	44	68	5	0	1
112. arròs	0	0	0	0	0	0	0	0	0	0	0	0
113. cereals i arròs	0	0	0	0	0	0	0	0	0	0	0	0
12. conreus agrícoles diversos	19	11	3	2	0	0	0	0	3	0	0	0
121. arrels i tubercles	1	1	0	0	0	0	0	0	0	0	0	0
122. cereals, arrels i tubercles	0	0	0	0	0	0	0	0	0	0	0	0
123. hortalisses fresques en terreny de conreu	10	8	0	2	0	0	0	0	0	0	0	0
124. altres conreus agrícoles diversos	8	2	3	0	0	0	0	0	3	0	0	0
1241. tabac	0	0	0	0	0	0	0	0	0	0	0	0
1242. cotó	0	0	0	0	0	0	0	0	0	0	0	0
1243. conreus oleaginosos i tèxtils	0	0	0	0	0	0	0	0	0	0	0	0
1244. conreus herbacis combinats	8	2	3	0	0	0	0	0	3	0	0	0
2. Horticultura (horta i flors)	93	19	35	25	8	4	1	0	1	0	0	0
201. hortalisses	92	19	35	25	7	4	1	0	1	0	0	0
2011. en c. hortícola	92	19	35	25	7	4	1	0	1	0	0	0
2012. en hivernacle	0	0	0	0	0	0	0	0	0	0	0	0
2013. conreus mixtos	0	0	0	0	0	0	0	0	0	0	0	0
202. flors i plantes ornamentals	1	0	0	0	1	0	0	0	0	0	0	0
2021. a l'aire lliure	1	0	0	0	1	0	0	0	0	0	0	0
2022. en hivernacle	0	0	0	0	0	0	0	0	0	0	0	0
2023. conreus mixtos	0	0	0	0	0	0	0	0	0	0	0	0
203. horticultura i conreus diversos	0	0	0	0	0	0	0	0	0	0	0	0
2031. a l'aire lliure	0	0	0	0	0	0	0	0	0	0	0	0
2032. en hivernacle	0	0	0	0	0	0	0	0	0	0	0	0
2033. xampinyó	0	0	0	0	0	0	0	0	0	0	0	0
2034. conreus mixtos	0	0	0	0	0	0	0	0	0	0	0	0
3. Conreus llenyosos	1322	408	203	245	170	84	117	53	33	4	2	3
31. viticultura	564	102	83	129	84	43	68	33	19	1	1	1
311. vins amb denominació d'origen	552	99	80	127	84	42	65	33	19	1	1	1
312. altres vins	12	3	3	2	0	1	3	0	0	0	0	0
313. vins amb denominació d'origen i altres	0	0	0	0	0	0	0	0	0	0	0	0
314. vinya per a diversos tipus de producció	0	0	0	0	0	0	0	0	0	0	0	0
3141. raïm de taula	0	0	0	0	0	0	0	0	0	0	0	0
3142. panses	0	0	0	0	0	0	0	0	0	0	0	0
3143. viticultura mixta	0	0	0	0	0	0	0	0	0	0	0	0

continua
→

6.02

Nombre d'explotacions.

(continuació)

Conca de Barberà	Total	UDE										
		<1	1 a <2	2 a <4	4 a <6	6 a <8	8 a <12	12 a <16	16 a <40	40 a <60	60 a <100	>=100
32. fruiters i cítrics	388	227	63	41	22	16	12	2	2	0	1	2
321. fruiters -excepte cítrics-	388	227	63	41	22	16	12	2	2	0	1	2
3211. fruita fresca	24	12	5	3	1	1	0	0	0	0	0	2
3212. fruits secs	350	210	54	37	20	14	10	2	2	0	1	0
3213. fruita fresca i fruits secs combinats	14	5	4	1	1	1	2	0	0	0	0	0
322. cítrics	0	0	0	0	0	0	0	0	0	0	0	0
323. fruiters i cítrics combinats	0	0	0	0	0	0	0	0	0	0	0	0
33. olivera	19	19	0	0	0	0	0	0	0	0	0	0
34. c. llenyosos diversos	351	60	57	75	64	25	37	18	12	3	0	0
4. Herbívors	33	6	3	6	6	1	3	1	5	1	1	0
41. bovins de llet	2	0	0	0	1	0	0	0	0	0	1	0
411. lleters	2	0	0	0	1	0	0	0	0	0	1	0
412. lleters i cria de bestiar lletar	0	0	0	0	0	0	0	0	0	0	0	0
42. bovins de carn	5	0	0	1	0	0	0	1	2	1	0	0
421. cria de bovins de carn	0	0	0	0	0	0	0	0	0	0	0	0
422. bovins d'engreix	5	0	0	1	0	0	0	1	2	1	0	0
43. bovins mixtos	0	0	0	0	0	0	0	0	0	0	0	0
431. bovins de llet i cria de bestiar de carn	0	0	0	0	0	0	0	0	0	0	0	0
432. bovins de carn i cria de bestiar de llet	0	0	0	0	0	0	0	0	0	0	0	0
44. ovins, cabrum i altres herbívors	26	6	3	5	5	1	3	0	3	0	0	0
441. ovins	17	1	3	3	5	1	2	0	2	0	0	0
442. ovins i bovins	0	0	0	0	0	0	0	0	0	0	0	0
443. cabrum	3	1	0	1	0	0	1	0	0	0	0	0
444. herbiv. diversos	6	4	0	1	0	0	0	0	1	0	0	0
5. Granívors	45	2	0	4	4	3	3	4	21	1	3	0
501. porcins	20	0	0	0	0	0	2	2	13	1	2	0
5011. porcins de cria	7	0	0	0	0	0	0	0	6	0	1	0
5012. porcins d'engreix	7	0	0	0	0	0	2	2	3	0	0	0
5013. porcins de cria i d'engreix	6	0	0	0	0	0	0	0	4	1	1	0
502. aviram	18	2	0	2	2	1	1	2	7	0	1	0
5021. gallines ponedor.	12	0	0	0	1	1	1	1	7	0	1	0
5022. pollastres engreix	6	2	0	2	1	0	0	1	0	0	0	0
5023. gallines ponedor. i d'engreix	0	0	0	0	0	0	0	0	0	0	0	0
503. granívors diversos combinats	7	0	0	2	2	2	0	0	1	0	0	0
5031. porcins i aviram	0	0	0	0	0	0	0	0	0	0	0	0
5032. porcins, aviram i altres granívors	7	0	0	2	2	2	0	0	1	0	0	0

continua
→

6.02 Nombre d'explotacions.

(continuació)

Conca de Barberà	Total	UDE										
		<1	1 a <2	2 a <4	4 a <6	6 a <8	8 a <12	12 a <16	16 a <40	40 a <60	60 a <100	>=100
6. Policultius	222	23	36	52	32	17	20	17	24	1	0	0
601. horticultura i conreus llenyosos	73	12	19	20	8	7	5	1	1	0	0	0
602. agricultura general i horticultura	3	1	1	1	0	0	0	0	0	0	0	0
603. agricultura general i viticultura	69	2	6	11	13	7	11	8	11	0	0	0
604. agricultura general i conreus llenyosos	48	7	7	10	10	1	3	3	6	1	0	0
605. c. mixtos, predomini agricultura general	7	0	0	3	1	0	0	0	3	0	0	0
606. c. mixtos, predomini horticultura o c. llenyosos	22	1	3	7	0	2	1	5	3	0	0	0
6061. c. mixtos, predomini d'horticultura	4	0	2	2	0	0	0	0	0	0	0	0
6062. c. mixtos, predomini conreus llenyosos	18	1	1	5	0	2	1	5	3	0	0	0
7. Ramaderia mixta	9	0	0	0	0	2	2	2	2	0	1	0
71. ramaderia mixta, predomini d'herbívors	3	0	0	0	0	1	0	0	1	0	1	0
711. predomini herbívors lleters	1	0	0	0	0	0	0	0	1	0	0	0
712. predomini herbívors no lleters	2	0	0	0	0	1	0	0	0	0	1	0
72. ramaderia mixta, predomini de granívors	6	0	0	0	0	1	2	2	1	0	0	0
721. granívors i herbívors lleters	0	0	0	0	0	0	0	0	0	0	0	0
722. granívors i herbívors no lleters	0	0	0	0	0	0	0	0	0	0	0	0
723. granívors amb herbívors diversos	6	0	0	0	0	1	2	2	1	0	0	0
8. Conreus i ramaderia	28	3	1	2	2	0	3	4	10	3	0	0
81. agricultura general i herbívors	3	0	0	0	0	0	0	0	2	1	0	0
811. agricultura general amb herbívors lleters	0	0	0	0	0	0	0	0	0	0	0	0
812. herbívors lleters amb agricultura general	0	0	0	0	0	0	0	0	0	0	0	0
813. agricultura general amb herbívors no lleters	2	0	0	0	0	0	0	0	1	1	0	0
814. herbívors no lleters amb agricultura general	1	0	0	0	0	0	0	0	1	0	0	0
82. altres conreus i ramaderia	25	3	1	2	2	0	3	4	8	2	0	0
821. agricultura general i granívors	13	0	0	0	2	0	2	2	5	2	0	0
822. conreus llenyosos i herbívors	3	0	0	1	0	0	1	1	0	0	0	0
823. altres c. mixtos i ramaderia	9	3	1	1	0	0	0	1	3	0	0	0
8231. apicultura	1	1	0	0	0	0	0	0	0	0	0	0
8232. explotacions mixtes diverses	8	2	1	1	0	0	0	1	3	0	0	0

6.03

Superfície agrícola utilitzada (SAU).

Hectàrees

Conca de Barberà	Total	UDE										
		<1	1 a <2	2 a <4	4 a <6	6 a <8	8 a <12	12 a <16	16 a <40	40 a <80	80 a <100	>=100
Total	29075	657	1012	2303	2581	2213	4832	3832	8720	1382	483	1059
1. Agricultura general	11244	90	252	502	462	717	2008	1798	4575	605	0	235
11. cereals	11014	85	246	497	462	717	2008	1798	4362	605	0	235
111. cereals (ex. arròs)	11014	85	246	497	462	717	2008	1798	4362	605	0	235
112. arròs	0	0	0	0	0	0	0	0	0	0	0	0
113. cereals i arròs	0	0	0	0	0	0	0	0	0	0	0	0
12. conreus agrícoles diversos	230	5	6	5	0	0	0	0	214	0	0	0
121. arrels i tubercles	0	0	0	0	0	0	0	0	0	0	0	0
122. cereals, arrels i tubercles	0	0	0	0	0	0	0	0	0	0	0	0
123. hortalisses fresques en terreny de conreu	9	4	0	5	0	0	0	0	0	0	0	0
124. altres conreus agrícoles diversos	220	0	6	0	0	0	0	0	214	0	0	0
1241. tabac	0	0	0	0	0	0	0	0	0	0	0	0
1242. cotó	0	0	0	0	0	0	0	0	0	0	0	0
1243. conreus oleaginosos i tèxtils	0	0	0	0	0	0	0	0	0	0	0	0
1244. conreus herbacis combinats	220	0	6	0	0	0	0	0	214	0	0	0
2. Horticultura (horta i flors)	112	12	27	26	21	10	4	0	11	0	0	0
201. hortalisses	110	12	27	26	19	10	4	0	11	0	0	0
2011. en c. horticola	110	12	27	26	19	10	4	0	11	0	0	0
2012. en hivernacle	0	0	0	0	0	0	0	0	0	0	0	0
2013. conreus mixtos	0	0	0	0	0	0	0	0	0	0	0	0
202. flors i plantes ornamentals	2	0	0	0	2	0	0	0	0	0	0	0
2021. a l'aire lliure	2	0	0	0	2	0	0	0	0	0	0	0
2022. en hivernacle	0	0	0	0	0	0	0	0	0	0	0	0
2023. conreus mixtos	0	0	0	0	0	0	0	0	0	0	0	0
203. horticultura i conreus diversos	0	0	0	0	0	0	0	0	0	0	0	0
2031. a l'aire lliure	0	0	0	0	0	0	0	0	0	0	0	0
2032. en hivernacle	0	0	0	0	0	0	0	0	0	0	0	0
2033. xampinyó	0	0	0	0	0	0	0	0	0	0	0	0
2034. conreus mixtos	0	0	0	0	0	0	0	0	0	0	0	0
3. Conreus llenyosos	12058	494	640	1463	1705	1243	2174	1350	1368	456	342	824
31. viticultura	6215	119	232	714	772	567	1186	809	813	106	137	760
311. vins amb denominació d'origen	6107	117	222	695	772	551	1124	809	813	106	137	760
312. altres vins	108	2	10	19	0	16	61	0	0	0	0	0
313. vins amb denominació d'origen i altres	0	0	0	0	0	0	0	0	0	0	0	0
314. vinya per a diversos tipus de producció	0	0	0	0	0	0	0	0	0	0	0	0
3141. ralm de taula	0	0	0	0	0	0	0	0	0	0	0	0
3142. panses	0	0	0	0	0	0	0	0	0	0	0	0
3143. viticultura mixta	0	0	0	0	0	0	0	0	0	0	0	0

continua
->

6.03

Superfície agrícola utilitzada (SAU).

(continuació)

Hectàrees

Conca de Barberà	Total	UDE										
		<1	1 a <2	2 a <4	4 a <6	6 a <8	8 a <12	12 a <16	16 a <40	40 a <60	60 a <100	>=100
32. fruiters i cítrics	2006	275	227	277	267	302	263	52	75	0	205	64
321. fruiters -excepte cítrics-	2006	275	227	277	267	302	263	52	75	0	205	64
3211. fruita fresca	97	5	5	9	5	10	0	0	0	0	0	64
3212. fruits secs	1844	266	214	259	252	283	238	52	75	0	205	0
3213. fruita fresca i fruits secs combinats	64	3	7	9	10	9	25	0	0	0	0	0
322. cítrics	0	0	0	0	0	0	0	0	0	0	0	0
323. fruiters i cítrics combinats	0	0	0	0	0	0	0	0	0	0	0	0
33. olivera	14	14	0	0	0	0	0	0	0	0	0	0
34. c. llenyosos diversos	3824	86	181	472	666	374	726	489	480	350	0	0
4. Herbívors	1369	32	1	18	0	5	106	0	1086	21	100	0
41. bovins de llet	100	0	0	0	0	0	0	0	0	0	100	0
411. lleters	100	0	0	0	0	0	0	0	0	0	100	0
412. lleters i cria de bestiar lleter	0	0	0	0	0	0	0	0	0	0	0	0
42. bovins de carn	33	0	0	0	0	0	0	0	12	21	0	0
421. cria de bovins de carn	0	0	0	0	0	0	0	0	0	0	0	0
422. bovins d'engreix	33	0	0	0	0	0	0	0	12	21	0	0
43. bovins mixtos	0	0	0	0	0	0	0	0	0	0	0	0
431. bovins de llet i cria de bestiar de carn	0	0	0	0	0	0	0	0	0	0	0	0
432. bovins de carn i cria de bestiar de llet	0	0	0	0	0	0	0	0	0	0	0	0
44. ovins, cabrum i altres herbívors	1236	32	1	18	0	5	106	0	1074	0	0	0
441. ovins	528	0	1	2	0	5	106	0	414	0	0	0
442. ovins i bovins	0	0	0	0	0	0	0	0	0	0	0	0
443. cabrum	7	1	0	6	0	0	0	0	0	0	0	0
444. herbív. diversos	702	32	0	10	0	0	0	0	660	0	0	0
5. Granívors	128	0	0	2	8	6	7	27	74	0	6	0
501. porcins	26	0	0	0	0	0	0	7	17	0	2	0
5011. porcins de cria	8	0	0	0	0	0	0	0	8	0	0	0
5012. porcins d'engreix	8	0	0	0	0	0	0	7	2	0	0	0
5013. porcins de cria i d'engreix	10	0	0	0	0	0	0	0	8	0	2	0
502. aviram	84	0	0	1	4	0	7	20	49	0	4	0
5021. gallines ponedor.	63	0	0	0	4	0	7	0	49	0	4	0
5022. pollastres engreix	21	0	0	1	0	0	0	20	0	0	0	0
5023. gallines ponedoras i d'engreix	0	0	0	0	0	0	0	0	0	0	0	0
503. granívors diversos combinats	19	0	0	1	5	6	0	0	8	0	0	0
5031. porcins i aviram	0	0	0	0	0	0	0	0	0	0	0	0
5032. porcins, aviram i altres granívors	19	0	0	1	5	6	0	0	8	0	0	0

continua
→

6.03

Superfície agrícola utilitzada (SAU).

(continuació)

Hectàrees

Conca de Barberà	Total	UDE										
		<1	1 a <2	2 a <4	4 a <6	6 a <8	8 a <12	12 a <16	16 a <40	40 a <60	60 a <100	>=100
6. Policultius	3266	27	91	287	366	216	466	536	1177	100	0	0
601. horticultura i conreus llenyosos	286	14	32	67	34	48	50	15	26	0	0	0
602. agricultura general i horticultura	8	1	3	4	0	0	0	0	0	0	0	0
603. agricultura general i viticultura	1527	3	21	83	147	116	276	297	583	0	0	0
604. agricultura general i conreus llenyosos	852	9	31	73	152	22	99	96	271	100	0	0
605. c. mixtos, predomini agricultura general	225	0	0	34	33	0	0	0	158	0	0	0
606. c. mixtos, predom. horticultura o c. llenyosos	368	1	4	27	0	30	40	128	139	0	0	0
6061. c. mixtos, predomini d'horticultura	6	0	2	4	0	0	0	0	0	0	0	0
6062. c. mixtos, predomini conreus llenyosos	362	1	3	22	0	30	40	128	139	0	0	0
7. Ramaderia mixta	174	0	0	0	0	17	24	31	67	0	35	0
71. ramaderia mixta, predomini d'herbívors	64	0	0	0	0	10	0	0	18	0	35	0
711. predomini herbívors lleters	18	0	0	0	0	0	0	0	18	0	0	0
712. predomini herbívors no lleters	46	0	0	0	0	10	0	0	0	0	35	0
72. ramaderia mixta, predomini de granívors	110	0	0	0	0	7	24	31	49	0	0	0
721. granívors i herbívors lleters	0	0	0	0	0	0	0	0	0	0	0	0
722. granívors i herbívors no lleters	0	0	0	0	0	0	0	0	0	0	0	0
723. granívors amb herbívors diversos	110	0	0	0	0	7	24	31	49	0	0	0
8. Conreus i ramaderia	724	1	1	6	19	0	43	91	363	200	0	0
81. agricultura general i herbívors	251	0	0	0	0	0	0	0	139	112	0	0
811. agricultura general amb herbívors lleters	0	0	0	0	0	0	0	0	0	0	0	0
812. herbívors lleters amb agricultura general	0	0	0	0	0	0	0	0	0	0	0	0
813. agricultura general amb herbívors no lleters	212	0	0	0	0	0	0	0	100	112	0	0
814. herbívors no lleters amb agricultura general	39	0	0	0	0	0	0	0	39	0	0	0
82. altres conreus i ramadana	473	1	1	6	19	0	43	91	224	88	0	0
821. agricultura general i granívors	341	0	0	0	19	0	27	41	165	88	0	0
822. conreus llenyosos i herbívors	56	0	0	2	0	0	16	38	0	0	0	0
823. altres c. mixtos i ramadana	76	1	1	4	0	0	0	12	59	0	0	0
8231. apicultura	0	0	0	0	0	0	0	0	0	0	0	0
8232. explotacions mixtes diverses	76	1	1	4	0	0	0	12	59	0	0	0

6.04 Marge brut (UDE).

Unitats de dimensió europea

Conca de Barberà	Total	UDE										
		<1	1 a <2	2 a <4	4 a <6	6 a <8	8 a <12	12 a <16	16 a <40	40 a <60	60 a <100	>=100
Total	13855	256	493	1132	1240	1018	2094	1719	3848	722	510	822
1. Agricultura general	3921	32	83	167	155	238	675	621	1611	226	0	111
11. cereals	3815	27	80	161	155	238	675	621	1520	226	0	111
111. cereals (ex. arròs)	3815	27	80	161	155	238	675	621	1520	226	0	111
112. arròs	0	0	0	0	0	0	0	0	0	0	0	0
113. cereals i arròs	0	0	0	0	0	0	0	0	0	0	0	0
12. conreus agrícoles diversos	106	5	4	6	0	0	0	0	91	0	0	0
121. arrels i tubercles	0	0	0	0	0	0	0	0	0	0	0	0
122. cereals, arrels i tubercles	0	0	0	0	0	0	0	0	0	0	0	0
123. hortalisses fresques en terreny de conreu	10	4	0	6	0	0	0	0	0	0	0	0
124. altres conreus agrícoles diversos	95	1	4	0	0	0	0	0	91	0	0	0
1241. tabac	0	0	0	0	0	0	0	0	0	0	0	0
1242. cotó	0	0	0	0	0	0	0	0	0	0	0	0
1243. conreus oleaginosos i tèxtils	0	0	0	0	0	0	0	0	0	0	0	0
1244. conreus herbacis combinats	95	1	4	0	0	0	0	0	91	0	0	0
2. Horticultura (horta i flors)	240	13	53	72	40	30	9	0	24	0	0	0
201. hortalisses	236	13	53	72	35	30	9	0	24	0	0	0
2011. en c. hortícola	236	13	53	72	35	30	9	0	24	0	0	0
2012. en hivernacle	0	0	0	0	0	0	0	0	0	0	0	0
2013. conreus mixtos	0	0	0	0	0	0	0	0	0	0	0	0
202. flors i plantes ornamentals	5	0	0	0	5	0	0	0	0	0	0	0
2021. a l'aire lliure	5	0	0	0	5	0	0	0	0	0	0	0
2022. en hivernacle	0	0	0	0	0	0	0	0	0	0	0	0
2023. conreus mixtos	0	0	0	0	0	0	0	0	0	0	0	0
203. horticultura i conreus diversos	0	0	0	0	0	0	0	0	0	0	0	0
2031. a l'aire lliure	0	0	0	0	0	0	0	0	0	0	0	0
2032. en hivernacle	0	0	0	0	0	0	0	0	0	0	0	0
2033. xampinyó	0	0	0	0	0	0	0	0	0	0	0	0
2034. conreus mixtos	0	0	0	0	0	0	0	0	0	0	0	0
3. Conreus llenyosos	6211	192	298	707	833	593	1109	713	699	214	141	711
31. viticultura	3380	59	125	379	412	301	640	446	418	53	67	479
311. vins amb denominació d'origen	3333	58	120	373	412	294	612	446	418	53	67	479
312. altres vins	47	1	5	6	0	7	28	0	0	0	0	0
313. vins amb denominació d'origen i altres	0	0	0	0	0	0	0	0	0	0	0	0
314. vinya per a diversos tipus de producció	0	0	0	0	0	0	0	0	0	0	0	0
3141. raïm de taula	0	0	0	0	0	0	0	0	0	0	0	0
3142. panses	0	0	0	0	0	0	0	0	0	0	0	0
3143. viticultura mixta	0	0	0	0	0	0	0	0	0	0	0	0

continua
→

6.04 Marge brut (UDE).

(continuació)

Unitats de dimensió europea

Conca de Barberà	Total	UDE										
		<1	1 a <2	2 a <4	4 a <6	6 a <8	8 a <12	12 a <16	16 a <40	40 a <60	60 a <100	>=100
32. fruiters i cítrics	1017	97	92	116	111	117	111	25	42	0	74	232
321. fruiters –excepte cítrics–	1017	97	92	116	111	117	111	25	42	0	74	232
3211. fruita fresca	266	6	7	8	5	7	0	0	0	0	0	232
3212. fruits secs	711	89	80	104	102	102	94	25	42	0	74	0
3213. fruita fresca i fruits secs combinats	39	2	5	4	4	8	17	0	0	0	0	0
322. cítrics	0	0	0	0	0	0	0	0	0	0	0	0
323. fruiters i cítrics combinats	0	0	0	0	0	0	0	0	0	0	0	0
33. olivera	4	4	0	0	0	0	0	0	0	0	0	0
34. c. llenyosos diversos	1811	32	81	212	310	175	358	243	238	161	0	0
4. Herbívors	361	1	4	19	29	7	31	14	131	44	80	0
41. bovins de llet	86	0	0	0	6	0	0	0	0	0	80	0
411. lleters	86	0	0	0	6	0	0	0	0	0	80	0
412. lleters i cria de bestiar lleter	0	0	0	0	0	0	0	0	0	0	0	0
42. bovins de carn	120	0	0	3	0	0	0	14	58	44	0	0
421. cria de bovins de carn	0	0	0	0	0	0	0	0	0	0	0	0
422. bovins d'engreix	120	0	0	3	0	0	0	14	58	44	0	0
43. bovins mixtos	0	0	0	0	0	0	0	0	0	0	0	0
431. bovins de llet i cria de bestiar de carn	0	0	0	0	0	0	0	0	0	0	0	0
432. bovins de carn i cria de bestiar de llet	0	0	0	0	0	0	0	0	0	0	0	0
44. ovins, cabrum i altres herbívors	155	1	4	16	23	7	31	0	73	0	0	0
441. ovins	107	0	4	10	23	7	20	0	42	0	0	0
442. ovins i bovins	0	0	0	0	0	0	0	0	0	0	0	0
443. cabrum	14	0	0	3	0	0	10	0	0	0	0	0
444. herbív. diversos	35	1	0	3	0	0	0	0	31	0	0	0
5. Granívors	963	1	0	12	18	21	26	54	549	60	223	0
501. porcíns	578	0	0	0	0	0	17	27	331	60	144	0
5011. porcíns de cria	233	0	0	0	0	0	0	0	172	0	60	0
5012. porcíns d'engreix	105	0	0	0	0	0	17	27	60	0	0	0
5013. porcíns de cria i d'engreix	241	0	0	0	0	0	0	0	98	60	83	0
502. aviram	337	1	0	7	9	6	9	27	200	0	79	0
5021. gallines ponedor.	314	0	0	0	4	6	9	15	200	0	79	0
5022. polastres engreix	24	1	0	7	5	0	0	12	0	0	0	0
5023. gallines ponedores i d'engreix	0	0	0	0	0	0	0	0	0	0	0	0
503. granívors diversos combinats	47	0	0	5	9	15	0	0	18	0	0	0
5031. porcíns i aviram	0	0	0	0	0	0	0	0	0	0	0	0
5032. porcíns, aviram i altres granívors	47	0	0	5	9	15	0	0	18	0	0	0

continua
→

6.04 Marge brut (UDE).

(continuació)

Unitats de dimensió europea

Conca de Barberà	Total	UDE										
		<1	1 a <2	2 a <4	4 a <6	6 a <8	8 a <12	12 a <16	16 a <40	40 a <60	60 a <100	>=100
6. Policultius	1 512	15	54	149	156	116	195	236	550	40	0	0
601. horticultura i conreus llenyosos	260	9	27	60	38	47	49	12	17	0	0	0
602. agricultura general i horticultura	6	1	2	4	0	0	0	0	0	0	0	0
603. agricultura general i viticultura	603	1	10	32	61	49	106	113	232	0	0	0
604. agricultura general i conreus llenyosos	365	3	10	27	52	7	29	44	152	40	0	0
605. c. mixtos, predomini agricultura general	86	0	0	8	6	0	0	0	72	0	0	0
606. c. mixtos, predom. horticultura o c. llenyosos	193	1	5	18	0	13	12	67	78	0	0	0
6061. c. mixtos, predomini d'horticultura	9	0	3	6	0	0	0	0	0	0	0	0
6062. c. mixtos, predomini conreus llenyosos	184	1	2	13	0	13	12	67	78	0	0	0
7. Ramaderia mixta	178	0	0	0	0	13	21	28	50	0	66	0
71. ramaderia mixta, predomini d'herbívors	90	0	0	0	0	7	0	0	18	0	66	0
711. predomini herbívors lleters	18	0	0	0	0	0	0	0	18	0	0	0
712. predomini herbívors no lleters	73	0	0	0	0	7	0	0	0	0	66	0
72. ramaderia mixta, predomini de granívors	88	0	0	0	0	6	21	28	32	0	0	0
721. granívors i herbívors lleters	0	0	0	0	0	0	0	0	0	0	0	0
722. granívors i herbívors no lleters	0	0	0	0	0	0	0	0	0	0	0	0
723. granívors amb herbívors diversos	88	0	0	0	0	6	21	28	32	0	0	0
8. Conreus i ramaderia	468	1	1	6	9	0	28	51	234	138	0	0
81. agricultura general i herbívors	87	0	0	0	0	0	0	0	45	41	0	0
811. agricultura general amb herbívors lleters	0	0	0	0	0	0	0	0	0	0	0	0
812. herbívors lleters amb agricultura general	0	0	0	0	0	0	0	0	0	0	0	0
813. agricultura general amb herbívors no lleters	68	0	0	0	0	0	0	0	26	41	0	0
814. herbívors no lleters amb agricultura general	19	0	0	0	0	0	0	0	19	0	0	0
82. altres conreus i ramaderia	382	1	1	6	9	0	28	51	188	97	0	0
821. agricultura general i granívors	279	0	0	0	9	0	18	24	130	97	0	0
822. conreus llenyosos i herbívors	28	0	0	3	0	0	10	15	0	0	0	0
823. altres c. mixtos i ramaderia	76	1	1	3	0	0	0	12	58	0	0	0
8231. agricultura	0	0	0	0	0	0	0	0	0	0	0	0
8232. explotacions mixtes diverses	75	1	1	3	0	0	0	12	58	0	0	0

6.05 Total d'explotacions.

Conca de Barberà	Total explotacions	UDE											
		< 1	1 a <2	2 a <4	4 a <6	6 a <8	8 a <12	12 a <16	16 a <40	40 a <60	>= 60		
Total de les explotacions													
	nombre	2186	521	336	394	254	145	218	125	167	15	11	
	SAU(ha)	29075	657	1012	2303	2581	2213	4832	3832	8720	1382	1542	
	ST(ha)	39370	1446	1815	3560	3785	3214	6192	4722	10862	1950	1824	
	MBT(UDE)	13855	256	493	1132	1240	1018	2094	1719	3848	722	1332	
Personalitat jurídica i gestió de l'explotació													
	Titular persona física	nombre	2160	518	336	391	253	145	214	124	161	13	5
	Titular cap d'explotació	nombre	1993	469	315	356	227	134	201	121	154	12	4
Règim de tenença													
	< 25% SAU en propietat	nombre	239	34	12	31	18	20	36	36	46	3	3
	25 a < 50% SAU en propietat	nombre	171	7	5	18	20	17	45	22	34	3	0
	50 a < 75% SAU en propietat	nombre	213	5	14	24	39	27	42	27	35	0	0
	75 a 100% SAU en propietat	nombre	1563	475	305	321	177	81	95	40	52	9	8
	Total SAU en propietat	ha	18242	615	957	1984	2118	1546	2925	1934	3842	940	1380
	Total SAU en arrendament	ha	4238	12	17	46	49	129	654	591	2277	361	102
	Total SAU en parceria	ha	6370	16	31	211	384	516	1215	1303	2553	81	60
	Total SAU en altres	ha	224	14	6	62	30	23	39	4	47	0	0
Aprofitament de la terra													
	Herbació i guarets	nombre	1313	166	172	233	170	115	174	108	154	14	7
	SAU(ha)	24533	262	536	1439	1819	1794	4092	3491	8242	1382	1476	
	ha	15746	177	338	807	892	1011	2620	2379	6072	1010	440	
	Cereals	nombre	867	65	85	129	110	83	139	96	141	14	5
	ha	13928	91	276	642	762	914	2383	2205	5454	906	295	
	Biat	nombre	253	7	19	26	22	16	49	38	66	8	2
	ha	3477	11	54	111	135	163	579	570	1464	277	114	
	Ordi	nombre	821	58	72	118	106	81	134	94	139	14	5
	ha	10356	80	223	529	627	752	1784	1592	3971	628	170	
	Biat de moro	nombre	4	0	0	1	0	0	0	1	1	0	1
	ha	22	0	0	0	0	0	0	8	4	0	10	
	Arròs	nombre	0	0	0	0	0	0	0	0	0	0	0
	ha	0	0	0	0	0	0	0	0	0	0	0	
	Lleguminoses per a gra	nombre	10	1	0	2	2	0	3	0	2	0	0
	ha	7	0	0	0	0	0	0	6	0	1	0	0
	Patates	nombre	119	10	19	25	12	11	22	6	12	2	0
	ha	19	1	2	4	2	1	4	1	5	0	0	
	Conreus industrials	nombre	6	0	0	0	0	2	1	1	2	0	0
	ha	33	0	0	0	0	3	9	9	13	0	0	
	Gira-sol	nombre	0	0	0	0	0	0	0	0	0	0	0
	ha	0	0	0	0	0	0	0	0	0	0	0	
	Colza i llavor de nap	nombre	3	0	0	0	0	0	1	0	2	0	0
	ha	21	0	0	0	0	0	8	0	13	0	0	
	Conreus farratgers	nombre	40	0	1	4	0	0	5	4	19	4	3
	ha	567	0	1	12	0	0	23	31	311	50	140	
	Hortalisses a l'aire lliure o amb protecció baixa	nombre	403	48	70	86	51	34	44	25	40	4	1
	ha	108	6	10	20	13	12	11	12	22	2	0	
	Hortalisses en hivernacle	nombre	0	0	0	0	0	0	0	0	0	0	0
	àrees	0	0	0	0	0	0	0	0	0	0	0	
	Flors i plantes ornamentals a l'aire lliure o protecció baixa	nombre	1	0	0	0	1	0	0	0	0	0	0
	àrees	35	0	0	0	35	0	0	0	0	0	0	
	Flors i plantes ornamentals en hivernacle	nombre	0	0	0	0	0	0	0	0	0	0	0
	àrees	0	0	0	0	0	0	0	0	0	0	0	

continua
->

6.05 Total d'explotacions.

(continuació)

		Total explotacions	UDE									
			< 1	1 a <2	2 a <4	4 a <6	6 a <8	8 a <12	12 a <16	16 a <40	40 a <60	>= 60
Conca de Barberà												
Conreus llenyosos	nombre	1742	449	277	327	217	111	165	85	97	7	7
	SAU(ha)	19783	541	814	1877	2179	1619	3387	2392	5009	794	1172
	ha	12148	443	669	1491	1662	1176	2142	1445	1645	372	1102
Fruiters de fruita fresca	nombre	82	18	15	13	11	4	7	4	7	1	2
	ha	121	5	5	10	10	6	7	4	11	0	64
Fruiters de fruits secs	nombre	1463	342	226	278	193	99	154	79	81	6	5
	ha	4496	281	360	664	705	503	750	411	461	136	224
Cítrics	nombre	0	0	0	0	0	0	0	0	0	0	0
	ha	0	0	0	0	0	0	0	0	0	0	0
Olivera	nombre	581	115	92	114	84	46	63	31	30	4	2
	ha	453	45	37	66	70	48	84	57	28	16	2
Vinya	nombre	1210	165	184	261	192	93	146	80	80	7	2
	ha	7058	112	266	747	877	618	1302	972	1144	209	812
Pastures permanents	nombre	21	7	1	1	2	1	4	2	3	0	0
	SAU(ha)	1600	37	8	6	55	43	162	74	1216	0	0
	ha	1174	35	4	3	26	26	69	9	1003	0	0
Superfície forestal	nombre	1232	194	159	220	162	104	173	86	117	12	5
	SAU(ha)	19992	282	539	1390	1789	1684	3831	2697	5932	1235	612
	ha	7093	499	387	969	631	713	1037	597	1691	486	84
Fronzoses no comercials	nombre	82	10	10	13	20	8	11	3	6	1	0
	ha	425	26	15	46	56	108	93	4	64	13	0
Fronzoses comercials	nombre	9	2	0	2	1	1	1	0	2	0	0
	ha	51	3	0	17	2	3	4	0	22	0	0
Resinoses no comercials	nombre	924	146	119	175	125	80	126	69	74	10	0
	ha	3257	230	245	520	304	377	442	294	583	262	0
Resinoses comercials	nombre	191	22	25	28	18	19	34	17	22	3	3
	ha	1680	85	64	255	105	89	340	222	475	25	19
Mixtes no comercials	nombre	91	15	11	14	16	6	7	5	15	1	1
	ha	607	24	55	47	115	26	46	25	203	50	15
Mixtes comercials	nombre	61	8	3	6	7	5	10	5	14	2	1
	ha	1073	131	6	84	49	111	111	52	343	136	50
Superfície regada	nombre	810	129	131	158	107	61	100	48	64	8	4
	ha	673	29	38	60	59	52	59	47	166	51	113
Regatge per aspersió	nombre	13	1	0	2	0	1	1	1	4	3	0
	ha	48	0	0	0	0	1	0	1	13	33	0
Regatge localitzat	nombre	81	10	14	11	8	10	11	6	7	2	2
	ha	246	6	10	10	15	29	24	20	66	2	64
Regatge per gravetat	nombre	729	118	122	144	97	51	89	43	57	6	2
	ha	377	22	28	50	44	22	35	26	87	16	49
Ramaderia												
Explotacions amb UR	nombre	172	7	6	26	17	12	20	16	55	7	6
Bovins	nombre	10	0	0	2	1	0	0	1	3	1	2
	caps	1445	0	0	37	15	0	0	115	438	300	540
Vaques lleteres	nombre	3	0	0	0	1	0	0	0	1	0	1
	caps	143	0	0	0	15	0	0	0	18	0	110
Altres vaques	nombre	0	0	0	0	0	0	0	0	0	0	0
	caps	0	0	0	0	0	0	0	0	0	0	0
Altres bovins de 24 mesos i més	nombre	1	0	0	0	0	0	0	0	0	0	1
	caps	10	0	0	0	0	0	0	0	0	0	10
mascles	nombre	1	0	0	0	0	0	0	0	0	0	1
	caps	1	0	0	0	0	0	0	0	0	0	1

continua
→

6.05 Total d'explotacions.

(continuació)

Conca de Barberà		Total explotacions	UDE									
			< 1	1 a <2	2 a <4	4 a <6	6 a <8	8 a <12	12 a <16	16 a <40	40 a <60	>= 60
femelles	nombre	1	0	0	0	0	0	0	0	0	0	1
	caps	9	0	0	0	0	0	0	0	0	0	9
Bovins de 12 a < 24 mesos	nombre	4	0	0	1	0	0	0	0	1	0	2
	caps	436	0	0	15	0	0	0	0	11	0	410
masclles	nombre	3	0	0	1	0	0	0	0	1	0	1
	caps	110	0	0	9	0	0	0	0	1	0	100
femelles	nombre	4	0	0	1	0	0	0	0	1	0	2
	caps	326	0	0	6	0	0	0	0	10	0	310
Bovins de menys de 12 mesos	nombre	7	0	0	1	0	0	0	1	3	1	1
	caps	856	0	0	22	0	0	0	115	409	300	10
masclles	nombre	6	0	0	1	0	0	0	1	3	1	0
	caps	645	0	0	11	0	0	0	60	274	300	0
femelles	nombre	5	0	0	1	0	0	0	1	2	0	1
	caps	211	0	0	11	0	0	0	55	135	0	10
Bovins de menys de 12 mesos en propietat	nombre	7	0	0	1	0	0	0	1	3	1	1
	caps	856	0	0	22	0	0	0	115	409	300	10
Ovins	nombre	39	2	3	6	5	3	5	3	9	3	0
	caps	6974	24	186	538	1120	483	850	204	2815	754	0
Ovins d'engreix en propietat	nombre	14	0	1	3	3	1	1	0	4	1	0
	caps	731	0	60	38	91	7	20	0	474	41	0
Cabrum	nombre	30	2	0	7	5	1	3	3	8	1	0
	caps	967	15	0	127	64	16	463	163	98	21	0
Porcins	nombre	50	0	0	1	1	2	5	5	29	3	4
	caps	29163	0	0	16	1	73	1070	1665	16145	4483	5710
Truges mares i de reposició de 50 kg i més	nombre	28	0	0	1	0	0	1	1	19	2	4
	caps	3432	0	0	14	0	0	32	35	2037	344	970
Truges mares en propietat	nombre	23	0	0	1	0	0	1	1	16	1	3
	caps	2031	0	0	14	0	0	27	30	1261	279	420
Garrins de menys de 20 kg i altres porcins	nombre	49	0	0	1	1	2	5	5	28	3	4
	caps	25731	0	0	2	1	73	1038	1630	14108	4139	4740
Garrins de menys de 20 kg i altres porcins en propietat	nombre	30	0	0	1	1	1	4	3	16	1	3
	caps	13043	0	0	2	1	1	588	630	7992	2309	1520
Aviram	nombre	57	3	1	7	4	6	9	5	19	1	2
	caps	440063	1400	4	12612	15704	19184	30031	66019	204109	40000	51000
Pollastres i galls	nombre	20	1	0	2	2	3	2	4	5	1	0
	caps	210962	50	0	6030	14000	15350	15000	57000	63532	40000	0
Pollastres i galls en propietat	nombre	4	1	0	1	0	0	0	0	2	0	0
	caps	112	50	0	30	0	0	0	0	32	0	0
Gallines	nombre	30	1	1	4	1	4	6	2	9	0	2
	caps	150358	350	4	35	4	3834	6029	9019	80083	0	51000
Gallines en propietat	nombre	26	1	1	4	1	3	6	1	7	0	2
	caps	104558	350	4	35	4	34	6029	19	47083	0	51000
Conilles mares	nombre	34	1	2	5	4	4	8	4	6	0	0
	caps	1446	3	22	205	404	318	53	312	129	0	0
Abelles	nombre	3	1	0	0	0	0	1	0	1	0	0
	ruscs	43	24	0	0	0	0	10	0	9	0	0

continua
→

6.05 Total d'explotacions.

(continuació)

Conca de Barberà		Total explotacions	UDE										
			< 1	1 a <2	2 a <4	4 a <6	6 a <8	8 a <12	12 a <16	16 a <40	40 a <60	>= 60	
Treball agrari													
Treball total	UTA	1236	69	77	154	167	119	200	131	209	30	80	
A temps complet	nombre	321	1	2	20	43	37	64	50	88	9	7	
	persones	397	1	3	21	44	41	67	52	107	15	46	
Treball total, menys assalariats eventuais	nombre	2186	521	336	394	254	145	218	125	167	15	11	
	persones	3889	734	548	703	505	309	434	238	306	31	81	
% treball familiar, respecte temps anual de treball a l'explotació													
< 10%	nombre	61	13	6	12	2	1	4	2	12	3	6	
10 a < 50%	nombre	36	6	5	5	2	1	1	1	7	4	4	
50 a < 90%	nombre	170	13	14	35	20	9	22	22	33	2	0	
>= 90%	nombre	1919	489	311	342	230	134	191	100	115	6	1	
Treball familiar	UTA	1055	66	74	146	161	115	189	120	166	11	7	
Treball del titular	UTA	783	50	56	106	119	83	139	94	123	10	3	
Titular persona física	nombre	2160	518	336	391	253	145	214	124	161	13	5	
Titulars <= 34 anys	nombre	134	26	9	18	15	9	21	14	21	1	0	
Titulars de 35 a 44 anys	nombre	329	59	33	48	33	26	45	26	52	6	1	
Titulars de 45 a 54 anys	nombre	407	84	62	65	44	23	52	25	46	3	3	
Titulars de 55 a 64 anys	nombre	712	161	109	128	92	57	75	51	35	3	1	
Titulars de 65 anys i més	nombre	578	188	123	132	69	30	21	8	7	0	0	
Titulars homes	persones	1898	414	299	351	229	123	193	118	154	12	5	
Titulars dones	persones	262	104	37	40	24	22	21	6	7	1	0	
% de temps de treball del titular respecte persona dedicada a temps complet													
> 0 a < 25%	nombre	1151	476	260	233	84	34	36	10	15	1	2	
25 a < 50%	nombre	356	41	61	92	64	26	40	15	16	1	0	
50 a < 75%	nombre	218	0	9	36	42	33	36	25	33	3	1	
75 a < 100%	nombre	143	0	4	12	23	17	40	24	20	3	0	
100%	nombre	292	1	2	18	40	35	62	50	77	5	2	
Cònjuges i altres membres de la família del titular	nombre	1112	178	155	215	163	105	139	71	80	3	3	
	persones	1596	211	211	305	251	164	213	110	122	4	5	
Cònjuges i altres membres de la família del titular homes	persones	830	128	115	166	116	88	106	43	61	3	4	
Cònjuges i altres membres de la família del titular dones	persones	766	83	96	139	135	76	107	67	61	1	1	
% de temps de treball del cònjuge i altres membres de la família													
> 0 a < 50%	persones	1470	208	209	295	229	148	190	96	90	4	1	
50 a < 100%	persones	89	3	2	7	19	10	19	12	16	0	1	
100%	persones	37	0	0	3	3	6	4	2	16	0	3	
Treball assalariat fix	nombre	48	4	1	5	1	0	5	3	14	6	9	
	persones	133	5	1	7	1	0	7	4	23	14	71	
	UTA	108	2	1	3	1	0	4	3	21	14	60	
Assalariats fixos homes	persones	128	5	1	5	1	0	7	4	23	14	68	
Assalariats fixos dones	persones	5	0	0	2	0	0	0	0	0	0	3	
% de temps de treball dels assalariats fixos													
> 0 a < 50%	persones	25	3	0	4	0	0	4	1	0	0	13	
50 a < 100%	persones	40	2	0	3	0	0	2	3	9	4	17	
100%	persones	68	0	1	0	1	0	1	0	14	10	41	

continua →

6.05 Total d'explotacions.

(continuació)

Conca de Barberà		Total explotacions	UDE									
			< 1	1 a <2	2 a <4	4 a <8	6 a <8	8 a <12	12 a <16	16 a <40	40 a <80	>= 80
Treball assalariat eventual	nombre	465	43	45	80	53	39	68	54	66	10	7
	jornades	20212	354	422	1499	1156	1246	1998	2171	6118	1618	3630
Assalariats eventuais homes	jornades	17827	352	412	1404	1112	1091	1757	1622	5299	1468	3310
Assalariats eventuais dones	jornades	2385	2	10	95	44	155	241	549	819	150	320
Altres activitats lucratives titular												
Altres activitats lucratives	persones	764	226	170	179	80	37	38	13	17	2	2
Altres act. lucr. principals	persones	677	225	161	161	64	25	26	7	6	0	2
Altres act. lucr. secundàries	persones	87	1	9	18	16	12	12	6	11	2	0
Altres activitats lucratives cònjuge												
Altres activitats lucratives	persones	132	25	17	20	19	12	18	8	13	0	0
Altres act. lucr. principals	persones	118	22	14	19	17	12	14	8	12	0	0
Altres act. lucr. secundàries	persones	14	3	3	1	2	0	4	0	1	0	0
Altres activitats lucratives altres familiars												
Altres activitats lucratives	nombre	402	65	64	99	71	30	40	13	19	0	1
	persones	502	74	80	111	89	47	53	20	27	0	1
Altres act. lucr. principals	nombre	373	64	62	96	65	27	37	12	9	0	1
	persones	463	72	78	107	82	44	49	18	12	0	1
Altres act. lucr. secundàries	nombre	33	2	2	3	6	3	4	2	11	0	0
	persones	39	2	2	4	7	3	4	2	15	0	0
Dimensió de l'explotació, SAU (ha)												
< 1	nombre	308	228	34	19	8	2	3	3	9	1	1
1 a < 5	nombre	722	288	270	130	19	3	1	0	9	0	2
5 a < 20	nombre	722	5	32	245	223	100	95	11	11	0	0
20 a < 50	nombre	338	0	0	0	4	40	118	109	62	2	3
50 a < 100	nombre	74	0	0	0	0	0	1	2	69	2	0
>= 100	nombre	22	0	0	0	0	0	0	0	7	10	5
Dimensió de l'explotació, UTA												
< 0,5	nombre	1309	509	301	277	104	42	46	19	11	0	0
0,5 a < 1	nombre	420	10	31	90	88	44	71	38	45	3	0
1 a < 2	nombre	392	1	3	26	59	55	95	61	86	6	0
2 a < 3	nombre	46	1	1	1	3	3	6	7	21	2	1
3 a < 5	nombre	15	0	0	0	0	1	0	0	3	4	7
>= 5	nombre	4	0	0	0	0	0	0	0	1	0	3



