



Monografies comarcals

Cens agrari 1989
Maresme



Generalitat de Catalunya
Institut d'Estadística
de Catalunya

Monografies comarcals

Cens agrari 1989
Maresme

Aquest cens s'ha realitzat en col.laboració amb el
Departament d'Agricultura, Ramaderia i Pesca de
la Generalitat de Catalunya

© Generalitat de Catalunya
Institut d'Estadística de Catalunya
Barcelona, novembre de 1993
Dipòsit Legal: B- 38818-1993

Presentació

El cens agrari de 1989 és una operació estadística periòdica i de caràcter exhaustiu per a la recollida, elaboració i publicació d'informació que permeti conèixer l'estructura del sector. El cens agrari s'ha realitzat mitjançant un conveni de col·laboració amb l'Institut Nacional de Estadística. Aquest cens ha estat la primera operació estadística censal assumida i executada directament per la Generalitat de Catalunya. En la recollida de les dades censals hi ha intervingut exclusivament personal propi o contractat directament per la Generalitat de Catalunya.

El Cens agrari de 1989 s'ha dut a terme per l'Institut d'Estadística de Catalunya amb la col·laboració del Departament d'Agricultura, Ramaderia i Pesca. El cens agrari s'ha fet mitjançant una organització específica del treball diferent a la de la resta de l'Estat, aquesta organització s'ha basat en les oficines municipals del Cens agrari coordinades comarcament. En aquest sentit cal destacar el suport facilitat pels serveis territorials i les oficines comarcals del Departament d'Agricultura, Ramaderia i Pesca.

El cens agrari va ser realitzat a partir del mes d'octubre de 1989, en relació amb les dades de l'any agrícola 1988-1989. Els continguts d'aquest cens són els mateixos que els recollits per a tot l'Estat, però a Catalunya s'hi han incorporat, a més, preguntes d'interès específic per al coneixement del sector agrari català. També cal indicar que aquest cens s'ha desplegat d'acord amb la normativa comuna a tots els països de la Comunitat Europea, a fi de disposar d'informació comparable amb les estructures agràries comunitàries.

Les estadístiques del cens agrari permeten disposar d'informació acurada del sector per a la presa de decisions en matèria de política agrària. És especialment important disposar ara d'aquestes xifres, que permeten conèixer l'estructura de les explotacions agràries de Catalunya, per dues raons diferents: d'una banda es tracta de dades comparables amb les de la resta de l'Estat i amb les d'altres països de la Comunitat Europea i de l'altra proporcionen informació detallada de les comarques catalanes.

L'Institut d'Estadística de Catalunya ha publicat ja els quatre volums en els que es recopilen sistemàticament les dades del cens. La sèrie de publicacions es completa ara amb la corresponent a les monografies comarcals, una per a cadascuna de les quaranta-una comarques de Catalunya. Aquestes monografies recopilen per als municipis de cada comarca les dades bàsiques del cens pel que fa a aprofitament de la terra, ramaderia, maquinària, mà d'obra, marge brut i orientació tècnico-econòmica, així com l'estructura del sector agrari a la comarca. L'Institut té tota aquesta informació estadística en suport magnètic a disposició de les persones interessades en l'estudi del sector agrari.

Finalment he de destacar la col·laboració del personal del Departament d'Agricultura, Ramaderia i Pesca. També he de manifestar la meua gratitud als ajuntaments i consells comarcals pel seu suport personal i material. Per acabar, vull donar les gràcies als agricultors i ramaders que amb la seva resposta han donat la informació bàsica per a la realització del cens.

Barcelona, setembre de 1993

Jordi Oliveras i Prats
Director de l'Institut d'Estadística de Catalunya

Índex

Presentació	5
Índex	7
Notes	11
Conceptes i definicions	15
Classificació de les orientacions tècnico-econòmiques	25
Localització i dades bàsiques de la comarca	29
Gràfics i mapes	
Gràfic 1. Distribució general de la superfície	37
Gràfic 2. Distribució general de les unitats ramaderes (UR)	37
Gràfic 3. Distribució general de les unitats de treball any (UTA)	38
Gràfic 4. Distribució de les explotacions segons el seu marge brut (UDE)	38
Gràfic 5. Distribució de les explotacions segons la seva orientació tècnico-econòmica	39
Mapa guia dels municipis.....	40
Mapa 1. Superfície censada	41
Mapa 2. Distribució municipal de les terres llaurades	42
Mapa 3. Distribució municipal de les terres llaurades de regadiu	43
Mapa 4. Distribució municipal de les pastures permanents	44
Mapa 5. Distribució municipal de la superfície forestal	45
Mapa 6. Distribució municipal de les unitats ramaderes (UR)	46

Mapa 7. Distribució municipal de les unitats de treball any (UTA)	47
Mapa 8. Distribució municipal del marge brut (UDE)	48

Taules

1. Aprofitament de la terra	49
1.01. Nombre d'explotacions i superfície censada	51
1.02. Parcel·lació	52
1.03. Distribució de la superfície agrícola utilitzada (SAU)	55
1.04. Dimensió de les explotacions segons la superfície total	56
1.05. Dimensió de les explotacions segons la superfície agrícola utilitzada (SAU)	58
1.06. Distribució de la superfície total segons el règim de tinença	60
1.07. Distribució de la superfície agrícola utilitzada (SAU) segons el règim de tinença	61
1.08. Personalitat jurídica del titular de l'explotació	62
1.09. Superfície regable	64
1.10. Aprofitament de la superfície agrícola utilitzada (SAU)	66
1.11. Conreus herbacis: cereals per a gra	70
1.12. Conreus herbacis: lleguminoses per a gra, patates i conreus industrials	71
1.13. Conreus herbacis: conreus farratgers	72
1.14. Conreus herbacis: hortalisses	73
1.15. Conreus herbacis: flors i plantes ornamentals, llavors i plàntules destinades a la venda, altres conreus, guarets i hortes familiars	74
1.16. Conreus llenyosos: fruiters originaris de clima temperat	75
1.17. Conreus llenyosos: fruiters de fruits secs, olivera, vinya i altres conreus	76
1.18. Distribució de les altres terres que no són superfície agrícola utilitzada (SAU)	77
1.19. Espècies arbòries forestals	78
2. Ramaderia	81
2.01. Distribució general per espècies en unitats ramaderes (UR)	83
2.02. Bovins	85
2.03. Ovins i cabrum	88
2.04. Porcins	89

2.05. Aviram	90
2.06. Equins, conilles mares i ruscs	92
3. Maquinària	93
3.01. Maquinària propietat exclusiva de l'explotació	95
4. Mà d'obra	97
4.01. Distribució de les unitats de treball any (UTA) segons els tipus de mà d'obra	99
4.02. Mà d'obra familiar: titulars persona física i caps d'explotació, segons edat i sexe	101
4.03. Mà d'obra familiar: cònjuges i caps d'explotació, segons edat i sexe	105
4.04. Mà d'obra familiar: altres familiars i caps d'explotació, segons edat i sexe	109
4.05. Mà d'obra familiar: dedicació a l'explotació	113
5. Marge brut i orientació tècnico-econòmica	115
5.01. Classificació de les explotacions segons el seu marge brut (UDE)	117
5.02. Marge brut (UDE) de les explotacions segons l'orientació tècnico-econòmica (OTE)	119
6. Estructura del sector agrari a la comarca	121
6.01. Principals classificacions: nombre d'explotacions i superfície censada	123
6.02. Classificació segons el marge brut (UDE) i la OTE: nombre d'explotacions	125
6.03. Classificació segons marge brut (UDE) i la OTE: superfície agrícola utilitzada (SAU)	128
6.04. Classificació segons marge brut (UDE) i la OTE: marge brut (UDE)	131
6.05. Característiques principals de les explotacions segons el marge brut (UDE):	
total d'explotacions	134



Notes

El cens agrari és una operació estadística periòdica i de caràcter exhaustiu, per a la recollida, elaboració i publicació d'informació que permeti el coneixement de l'estructura del sector agrari amb referència a un moment determinat i prenent com a base de la informació l'explotació agrària.

El cens agrari de 1989 ha estat realitzat per l'Institut d'Estadística de Catalunya amb la col.laboració del Departament d'Agricultura Ramaderia i Pesca de la Generalitat de Catalunya.

1. Objectius.

El cens agrari de 1989 té els següents objectius bàsics:

Obtenir informació sobre l'estructura agrària per tal de poder estudiar la situació actual i l'evolució respecte de censos anteriors, en especial l'últim realitzat l'any 1982.

Complir la normativa legal fixada per la Comunitat Econòmica Europea (CEE) i atendre altres requeriments internacionals d'informació estadística del sector agrari.

Establir un marc o directori que serveixi per a la realització de dissenys mostrals d'enquestes agràries sectorials.

El període decennal d'elaboració del cens, establert com a norma general en la llei de censos del 1957, ha estat modificat en el cens agrari de 1989 per imperatiu legal de la CEE la qual estableix en el Reglament núm. 571/88, l'obligació de tots els seus membres d'efectuar-lo entre l'1 de desembre del 1988 i l'1 de març del 1991.

2. Àmbits de referència.

Àmbit geogràfic: inclou el conjunt de tots els municipis de Catalunya.

Àmbit temporal: la informació censal es refereix a l'any agrícola 1988-1989 que recull la campanya compresa entre l'1 d'octubre del 1988 i el 30 de setembre del 1989, llevat d'algunes característiques com les referents a ramaderia i a maquinària de propietat exclusiva de l'explotació, per a les quals la data de referència és el dia de l'entrevista.

Àmbit poblacional: el cens comprèn totes les explotacions agràries existents a Catalunya a 30 de setembre de 1989, sigui quina sigui la persona física o jurídica que actui com a titular i la destinació donada a la producció agrària.

Període de recollida de dades: l'operació de camp va ésser realitzada, bàsicament, durant el darrer trimestre del 1989.

3. Notes explicatives.

Secret estadístic

Per tal de salvaguardar el secret estadístic, les dades corresponents al municipi de Caldes d'Estrac, atès que el nombre d'explotacions que té és inferior a tres, s'han agregat al municipi de Sant Vicenç de Montalt que és el que té un nombre més gran d'explotacions entre tots els municipis que l'envolten.

Explotacions.

El nombre d'explotacions és expressat per l'epígraf "**nombre**".

Quan el total d'una taula se subdivideix en diferents categories, la suma del nombre d'explotacions pot ser igual o més gran al total, ja que una mateixa explotació pot aparèixer en més d'una columna.

Superfície.

Quan el total d'una taula se subdivideix en diferents categories, la suma de les superfícies haurà de coincidir amb el total. Es donen petites diferències en sumar per files o per columnes les superfícies d'una taula; això és degut a l'arrodoniment de les àrees en passar-les a hectàrees, efectuat després de l'agregació de les dades individuals que es van recollir en el qüestionari expressades en hectàrees i àrees.

Hi ha algun cas on el zero expressa una superfície superior a 0 i inferior a 0,5 hectàrees.

Unitats ramaderes (UR), unitats de treball any (UTA) i unitats de dimensió europea (UDE).

Es donen petites diferències en sumar per files o per columnes les unitats de les taules corresponents; això és degut a l'arrodoniment de les xifres decimals.

Aviram.

Quan el nombre d'animals s'expressa en milers, poden donar-se diferències en sumar les diferents categories en què se subdivideix una taula; això és a causa de l'arrodoniment en passar les unitats a milers.

Hi ha algun cas on el zero expressa una quantitat d'animals inferior a 500.

Orientacions tècnico-econòmiques (OTE).

L'objectiu d'aquesta tipologia és el d'agrupar les explotacions agràries en classes disjunctes, relativament homogènies, basant-se en la proporció relativa del marge brut total (MBT) que aporta cada cultiu i cada espècie de ramat. Cada explotació agrària queda així classificada dins d'una orientació.

En la definició de les OTE ramaderes amb animals herbívors, hi intervenen els marges bruts referents a les terres per a pastures permanents que, tot i formant part de les terres que es comptabilitzen dins la SAU, no intervenen, en canvi, en la definició de les OTE pròpiament agrícoles.

Això comporta que aquelles explotacions que tenen predomini d'aquests tipus de terres, tot i que poden no posseir ramaderia, apareguin dins el còmput d'explotacions amb orientació ramadera, principalment dins del grup d'OTE 44 i també en els 71, 81 i 82 (vegeu: Classificació de les orientacions tècnico-econòmiques).

A l'hora de comparar les dades d'aquesta publicació amb les d'anteriors censos (sobretot el de 1982), cal tenir present algunes diferències conceptuals i de disseny del qüestionari entre els dos censos, que en limiten la comparació i que es poden resumir bàsicament en els següents apartats:

Pastures.

1982. Els erms i matolls que havien proporcionat algun aprofitament ramader no es consideraven com a superfícies utilitzades per a pastures, així doncs no es comptabilitzaven com a superfície agrícola utilitzada (SAU).

1989. Qualsevol tipus de pastura queda inclòs dins de la SAU, fins i tot les superfícies d'erm i matoll sobre les quals s'ha realitzat el més petit aprofitament ramader.

Regatge.

1982. Es classificava la superfície regable de les explotacions atès el mètode de regatge, la procedència i la suficiència de les aigües.

1989. Es classifica la superfície regada atenent els mateixos criteris i es recull la superfície no regada a part.

Hortes familiars.

1982. No es diferenciaven en un quadre específic del qüestionari.

1989. Les hortes familiars s'inclouen en el quadre VII dins l'apartat d'herbacis corresponent a terres llaurades. En el quadre VIII de conreus herbacis, no s'hi inclouen. Es recullen en el quadre IX, específic per a les hortes familiars.

Patates.

1982. Les patates conreuades en conreu hortícola s'inclouïen dins l'apartat "hortalisses en conreu hortícola".

1989. Inclou en un sol epígraf tant les patates conreuades en terreny de conreu com les que ho són en conreu hortícola.

Conreus associats.

1982. Els conreus associats i els no associats es recollien en quadres diferents del qüestionari. En el quadre de conreus associats, s'hi agrupaven els conreus per grans grups sense especificar la proporció que en corresponia a cadascun, de manera que no es podien diferenciar les superfícies. D'altra banda, l'associació d'herbacis amb espècies arbòries forestals s'inclouïa en el quadre corresponent a terres llaurades.

1989. S'estima la superfície que correspon a cadascun dels conreus que formen l'associació i s'inclou en l'apartat de conreus herbacis o llenyosos que correspongui. Tanmateix hi ha un quadre específic de grans grups per als diferents tipus d'associació.

Conreus llenyosos en plantació regular.

1982. Eren enumerats successivament sense fer-ne subgrups en un apartat general per a altres.

1989. Són agrupats segons el seu origen climàtic i per a cada un dels grups hi ha l'apartat "altres".

Conreus llenyosos en disseminat.

1982. Es recollien a banda en nombre d'arbres i no en hectàrees.

1989. Es consideren i es tracten d'igual manera que els conreus associats.

Cap d'explotació.

1982. No hi apareixia aquest concepte.

1989. La figura del cap d'explotació pot recaure en el propi titular (empresari el 1982), en un altre membre de la família o en una persona assalariada fixa. D'aquest es recull la seva formació agrària que, en el cas de coincidir amb el titular, seria comparable amb els estudis realitzats per l'empresari del cens del 82.

Assalariats fixos.

1982. Es recollien en dos grups, segons que la seva dedicació fos a temps complet o a temps parcial.

1989. Es recullen subdividits en cinc grups segons el nombre de jornades completes treballades a l'explotació i, a banda, es recullen les dades del cap d'explotació quan aquest és assalariat fix, especificant-ne la dedicació.

Unitats de treball any (UTA).

1982. Per al treball assalariat una unitat de treball any (UTA) equivalia a 275 jornades completes. Per al treball no assalariat una UTA equivalia a 300 o més jornades completes.

1989. Tant per al treball assalariat com per al no assalariat, una UTA equival a 275 o més jornades completes.

Marge brut total (MBT).

1982. La unitat emprada en les taules de marges bruts era la pesseta. Al mateix temps, les superfícies d'espècies arbòries forestals que fossin comercials, contribuïen al marge brut total de les explotacions.

1989. La mesura d'aquesta variable s'expressa en unitats de dimensió europea (UDE). Només es tenen en compte, per al càlcul del marge brut d'una explotació, les seves característiques ramaderes i les superfícies que constitueixen la SAU, i no es considera la superfície de cap tipus d'espècie arbòria forestal.

Orientació tècnico-econòmica (OTE).

Les tipologies de les OTE en els dos censos són molts semblants, tant en la seva estructura general com en la determinació de les explotacions que han de pertànyer a cada classe. Hi ha però lleugeres variacions en la denominació i el codi de les classes, i també, per a algunes de les classes, matisacions en les relacions lògico-aritmètiques que les defineixen.

Tot i així, la diferència més important surt, igual que amb el marge brut total, del diferent tracte que es dona a les explotacions que tenen alguna superfície forestal comercial, perquè aquesta no contribueix en el marge brut del cens del 89 i per tant modifica, per a aquestes explotacions, la proporció relativa dels diferents marges bruts de conreus i ramats respecte del marge brut total, proporció que constitueix la base de la classificació segons les orientacions tècnico-econòmiques (OTE).

4. Comarcalització i modificacions de termes municipals.

Cal esmentar que s'ha utilitzat la divisió comarcal vigent en la data de referència del cens agrari (1 d'octubre de 1989) i que correspon a les 41 comarques publicades en el *Diari oficial de la Generalitat* de 16 de maig de 1988, amb un total de 940 municipis. A l'efecte de poder comparar dades és possible fer explotacions addicionals per a altres comarcalitzacions.

Conceptes i definicions*

Explotació agrària.

És la unitat tècnico-econòmica de la qual s'obtenen productes agraris sota la responsabilitat d'un titular. Aquesta unitat tècnico-econòmica es caracteritza generalment per la utilització dels mateixos mitjans de producció: mà d'obra, maquinària, etc.

Com a cas especial se censen les terres utilitzades anteriorment amb finalitat agrària i que, malgrat haver continuat amb la mateixa destinació, no han estat explotades durant el període de referència censal. Així mateix se censen les terres no llaurades encara que el seu únic aprofitament sigui la caça (vedats de caça). També se censen les explotacions exclusivament forestals.

No es consideren censables els picadors de cavalls de curses, gosses, comerços d'animals, explotacions d'animals de tir que no es dediquin a la seva cria, parcs zoològics i almàixeres amb animals per a la pelleteria i la repoblació cinegètica.

Tampoc es consideren els terrenys parcel·lats que el dia de l'entrevista estiguin urbanitzats o s'hi hagin iniciat treballs d'urbanització.

Explotació agrària amb terres.

És aquella la superfície de la qual, en una o diverses parcel·les encara que no siguin contigües, és igual o superior a 0,1 ha.

Explotació agrària sense terres.

És aquella que amb menys de 0,1 ha posseeix un o més caps de ramat boví; dos o més caps entre ramat cavallí, mular o asini; sis o més caps entre ramat oví o cabrum; dos o més caps de ramat porcí; cinquanta o més aus entre gallines, galls dindi, ànecs, pintades, coloms, guatlles, faisans i perdius criades en captivitat; trenta o més conilles mares; i deu o més ruscs. Aquest ramat pot trobar-se en zones rurals o urbanes.

Adscripció de l'explotació a un municipi.

Una explotació agrària es considera, per a finalitats censals, situada en el municipi on es trobi la major part de les terres o, en cas de dubte, on radiqui l'edificació única o principal de l'explotació.

* Els conceptes i definicions que es presenten es corresponen bàsicament amb els fets servir a tot l'Estat per l'Institut Nacional de Estadística (INE).

Les explotacions agràries sense terres es consideren adscrites al municipi en el qual el titular tingui declarat el seu ramat o, si no hi ha declaració, al municipi on radiquin les instal·lacions ramaderes.

Titular de l'explotació.

Es designa com a titular de l'explotació la persona física o jurídica que, actuant amb llibertat i autonomia, assumeix el risc d'una explotació agrària i la dirigeix pel seu compte o mitjançant una altra persona. Es pot considerar titular:

El propietari quan dirigeix directament les seves terres, encara que compti amb un cap d'explotació.

L'arrendatari.

El parcer.

Tothom qui, amb llibertat i autonomia, assumeix el risc d'una explotació, sigui quin sigui el règim de tinença.

Personalitat jurídica del titular.

Les diferents categories de personalitat jurídica que es consideren, són:

Persona física: un titular es considera persona física quan és una persona individual o quan diverses persones individuals exploten en comú un indivís o qualsevol altra agrupació de terres o ramats, sense que s'hagi formalitzat legalment una societat o agrupació. Quan en una explotació la funció de titularitat és compartida per dues o més persones individuals, es fa constar només una d'elles d'acord amb els criteris següents de preferència:

1. La persona que dirigeixi l'explotació o tingui una major participació en la gestió.
2. La que tingui una major participació en les responsabilitats financeres.
3. La de major edat.

Persona jurídica: són les corporacions, associacions i fundacions d'interès públic reconegudes per la llei, i les associacions d'interès particular, ja siguin civils, mercantils o industrials, a les quals la llei concedeix personalitat pròpia. Per a finalitats censals, s'han considerat les següents:

Societat: agrupació de persones amb un contracte de societat documentat en escriptura pública i, a la vegada, inscrit en el Registre Mercantil. Poden ser societats anònimes, limitades, col·lectives i comanditàries.

Entitat pública: quan la titularitat de l'explotació correspon a alguna de les diferents administracions públiques: central, autonòmica o local.

Cooperativa de producció: és aquella agrupació que se sotmet als principis i les disposicions de la Llei general de cooperatives i es dedica, en règim d'empresa en comú, a l'obtenció de productes agraris.

Altres condicions jurídiques: qualsevol altra persona jurídica no classificada en els apartats anteriors i que tingui al seu càrrec una explotació agrària.

Cap d'explotació.

És la persona responsable de la gestió corrent i quotidiana de l'explotació.

El cap d'explotació coincideix, generalment, amb el titular. Si no, pot ser un altre membre de la família o una persona assalariada. Tota explotació agrària té però un únic cap d'explotació.

Règim de tinença de la terra.

És la forma jurídica sota la qual actua el titular en les explotacions agràries amb terres.

Una mateixa explotació pot estar constituïda per terres sota diferents formes de tinença.

Terres en propietat: són aquelles sobre les quals el titular té el dret de propietat, amb títol escrit o sense, i les que han estat explotades pacíficament i ininterrompudament pel titular com a mínim durant trenta anys sense pagament de renda. S'inclouen les terres en usdefruit.

No s'inclouen en l'explotació les terres cedides a terceres persones ni tampoc les comunals donades en sorts o en arrendament.

Terres en arrendament: són aquelles en què el titular gaudeix dels aprofitaments d'aquestes terres mitjançant el pagament d'un cànon o renda.

Terres en parceria: són terres propietat d'una tercera persona, cedides temporalment al parcer mitjançant el pagament d'un tant per cent del producte obtingut.

Terres en altres règims de tinença: són les terres no incloses en algun dels règims anteriors. Les explotades per cessió gratuïta, en fideïcomis, en litigi, en precari, en censos, en emprius, en règim comunal donades en sorts.

Parcel·la.

Extensió de terra sota un sol límit, és a dir, vorejada de terreny, edificis o aigües que no pertanyin a l'explotació.

Superfície total.

La superfície total és constituïda per la superfície de totes les parcel·les que integren l'explotació, independentment de quin sigui el règim de tinença. S'exclouen les superfícies propietat del titular però cedides a terceres persones.

Superfície agrícola utilitzada (SAU).

És el conjunt de la superfície de les terres llaurades i de les terres per a pastures permanents. Les terres llaurades inclouen els conreus herbacis, els guarets, les hortes familiars i les terres dedicades a conreus llenyosos.

Aprofitament de la terra.

La superfície total de cada explotació agrària amb terres es classifica, segons el seu aprofitament, en tres grans grups: les terres llaurades, les terres per a pastures permanents i altres terres.

En tots aquests grups s'inclouen tant la superfície de conreu pur com la part proporcional en el cas d'associacions de conreus.

Terres llaurades.

Són les terres que reben assistència cultural sigui quin sigui el seu aprofitament i la data en què s'hagi realitzat dins de l'any agrícola. Aquesta assistència cultural és la que s'efectua amb aixada, arada, rascle, conreadora, escarificadora o extirpadora. No entren dins d'aquesta categoria les tasques d'estendre adob, passar rodet, tallar, birbar a mà o resembrar, practicades a les prades permanents. Es consideren els següents tipus de conreus en les terres llaurades:

Conreus herbacis: són plantes la part aèria de les quals té consistència herbàcia. Se'n distingeixen els següents: cereals per a gra, lleguminoses per a gra, patates, conreus industrials, conreus farratgers, hortalisses, flors i plantes ornamentals, llavors i plàntules destinades a la venda i altres conreus herbacis no inclosos en els anteriors i que existeixin a l'explotació. En aquest epígraf s'inclouen també les superfícies ocupades per guarets i hortes familiars.

Guarets: són terres que han estat en descans durant el període de referència, sense cap conreu però que han rebut algunes feines. S'inclouen les terres sembrades per a adob en verd.

Hortes familiars: són superfícies on es conreen productes agraris hortofructícoles (inclosa la patata), destinats principalment a l'autoconsum en l'explotació. La seva superfície ha d'ésser inferior a 5 àrees (500 m²).

Conreus llenyosos: es tracta de plantes la part aèria de les quals té consistència llenyosa; ocupen la terra durant períodes llargs i no necessiten ésser trasplantats després de cada collita. S'hi inclouen: cítrics, fruiters originaris de clima temperat, fruiters originaris de clima subtropical, fruiters de fruits secs, olivera, vinya, planters i altres conreus permanents. Les espècies corresponents als quatre primers grups s'inclouen en aquest apartat quan el seu aprofitament principal sigui el fruit, en cas contrari es consignen dins d'espècies arbòries forestals. S'exclouen els arbres forestals i els seus planters.

Conreus associats: són els que coexisteixen, durant tot o part del cicle vegetatiu, sobre una mateixa parcel·la en el curs de la campanya agrícola i es recullen per separat.

En aquests conreus la superfície s'assigna proporcionalment a cadascun dels conreus que formen l'associació.

Conreus successius: són els que se succeeixen en una mateixa superfície en el curs de la campanya agrícola. En aquests conreus la superfície total s'adjudica al conreu principal, és a dir, el que té un valor de producció més gran i, si no hi ha diferència sensible, el que ha ocupat el sòl la major part de temps.

Terres per a pastures permanents.

Són terres dedicades de forma permanent (cinc anys o més) a la producció d'herba. Es consideren els tipus:

Prats o prades permanents: terres dedicades permanentment a la producció d'herba. Característiques de zones humides; el seu aprofitament es realitza mitjançant la sega. S'exclouen els conreus farratgers.

Altres superfícies utilitzades per a pastures: terrenys no inclosos en prats o prades permanents que s'utilitzen com a pastures per al bestiar. S'inclouen les deveses de pastures, l'erm i el matoll quan sobre d'ells s'ha realitzat algun aprofitament ramader.

Altres terres.

Són aquelles terres que tot i trobar-se en l'explotació, no formen part del que denominem superfície agrícola utilitzada (SAU). Se'n pot distingir:

Espècies arbòries forestals: es tracta de superfícies cobertes d'espècies arbòries que no són utilitzades amb finalitat agrícola principalment o amb altres finalitats diferents de les forestals. S'inclouen les pollancredes, les muntanyes de castanyers i nogueres destinades a la producció de fusta, les plantacions d'arbres de nadal i els planters forestals que es troben en boscos i es destinen a necessitats de l'explotació.

S'inclouen també les superfícies cobertes d'arbres o arbustos forestals amb una funció protectora, les línies d'arbres fora dels boscos i els límits arbrats.

Les superfícies amb arbres es classifiquen segons l'espècie principal que ocupi la superfície forestal en, com a mínim, un setanta-cinc per cent, en: **frondoses, resinoses o mixtes**. També es classifiquen segons la destinació que es dona a la seva producció en: **comercials**, quan va principalment a la venda, i **no comercials** quan el seu destí principal és el propi consum, la conservació del medi, la protecció del terreny, etc.

Les superfícies temporalment rases per tall o crema s'inclouen en el concepte corresponent a l'espècie que abans hi havia existit.

Erm: es caracteritza pel seu escàs rendiment, per no rebre cap tipus de feina i per no haver proporcionat cap aprofitament ramader.

Espartar: terreny amb població principal d'espart o albardí que no es recull. En cas d'haver-se'n obtingut algun rendiment, aquestes superfícies s'inclouen en el concepte de conreus llenyosos.

Matoll: és un terreny amb predomini d'arbustos espontanis, estepa, bruc, argelaga, ginesta, romani, farigola, margalló, garric, bàlec, llentiscle, etc.

Altres superfícies: s'inclouen en aquest apartat la resta de terres que poden formar part de l'explotació.

Terres de secà i de regadiu.

Les terres llaurades i les terres per a pastures permanents es classifiquen, al seu torn, en terres de secà i de regadiu, d'acord amb les definicions següents:

Terres de secà: les que durant el període de referència del cens no han rebut més aigua que la de la pluja.

Terres de regadiu: les que durant el període de referència, han rebut aigua mitjançant un procediment establert per l'home, sense tenir en compte la durada o la quantitat dels regatges, fins i tot si foren de forma eventual.

Els guarets s'han inclòs, en tots els casos, en els conreus herbacis de secà, mentre que les hortes familiars s'han inclòs en els conreus herbacis de regadiu.

Regatge.

Es recullen dades relatives al regatge pel que fa a dos tipus de superfícies:

Superfície regada de l'explotació: és la superfície de totes les parcel·les que, al llarg de l'any agrícola, han estat efectivament regades com a mínim una vegada.

Aquesta superfície es classifica d'acord amb els següents criteris:

Mètodes de regatge: per aspersió, localitzat, per gravetat o per altres mètodes.

Procedència de les aigües: aigües subterrànies o aigües superficials.

Si una parcel·la s'ha regat amb aigües de diferents procedències, es considera únicament la principal font d'origen de les aigües.

Suficiència de les aigües: amb aigua suficient o insuficient.

Superfície no regada durant l'any de referència tot i que l'explotació disposa d'instal·lacions i d'aigua suficients.

Superfície regable de l'explotació: és la suma de la superfície regada de l'explotació i de la superfície no regada encara que l'explotació disposi d'instal·lacions i d'aigua suficients.

Ramaderia.

S'inclouen en aquest apartat els animals existents a l'explotació el dia de l'entrevista, incloent el bestiar transhumant i el bestiar en règim d'integració o contracte. Es considera règim d'integració tot tipus de contracte que impliqui una dependència en els subministraments (animals, pinsos, etc.) i en la venda.

Les espècies d'animals que es consideren en el cens són: bovins, ovins, cabrum, porcins, equins, aviram, conilles mares i ruscs.

Maquinària.

S'entén per maquinària agrària el conjunt de màquines que es fan servir en les explotacions agràries tant com a elements de tracció per tal de treballar la terra o per a la recol·lecció de les collites, com en les instal·lacions de munyiment, tancs refrigeradors de llet, etc.

Es considera **maquinària propietat exclusiva de l'explotació**, el nombre de màquines de cada tipus que són en servei o en disponibilitat d'ús i es troben en l'explotació el dia de l'entrevista.

Mà d'obra en l'explotació.

La mà d'obra en l'explotació és constituïda per totes aquelles persones que hagin realitzat treballs agraris durant l'any de referència, considerant com a tals tota activitat humana que contribueix als resultats econòmics en l'explotació.

No es consideren feines agràries de l'explotació les tasques domèstiques realitzades pel titular o altres membres de la família o per personal assalariat no familiar. Tampoc no ho són les feines de fabricació de productes derivats de la producció de l'explotació com formatges, embotits, etc.

Les feines de transport pròpies de l'explotació només es consideren si són efectuades per la mà d'obra de la mateixa explotació.

Mà d'obra familiar: aquest tipus únicament es recull en les explotacions on el titular sigui persona física. Es considera com a mà d'obra familiar el titular, el seu cònjuge i els altres membres de la família sempre que realitzin treballs agraris per a l'explotació, ja sigui de forma contínua o eventual, i assalariats o no assalariats.

Es consideren com a altres membres de la família del titular els seus ascendents, descendents i altres parents, incloses les persones que hi tinguin relació de parentiu per matrimoni o adopció, independentment del fet que visquin en l'explotació o no.

Aquestes persones es poden dedicar:

Sols a l'explotació: quan no han exercit cap altra activitat lucrativa.

Principalment a l'explotació: quan han exercit una altra activitat lucrativa però han dedicat a l'explotació la major part de la jornada laboral.

Secundàriament a l'explotació: quan la major part de la jornada laboral es realitza fora de l'explotació agrària.

Mà d'obra no familiar o assalariada: està constituïda per persones diferents del titular i membres de la família que treballen a l'explotació a canvi d'una contraprestació en diners, en espècie o en ambdues formes a la vegada. Comprèn:

Assalariats fixos: són aquells la prestació dels quals és continuada a l'explotació al llarg de l'any. Inclou també el cap de l'explotació quan aquest no figura en la mà d'obra familiar.

Assalariats eventuais: són aquells la prestació dels quals en l'explotació és de caràcter esporàdic o de temporada per a determinades feines agràries.

Marge brut (MB) i orientació tècnico-econòmica (OTE).

Aquestes variables tenen com a finalitat l'agrupació de les explotacions d'acord amb criteris econòmics i fer-les comparables amb les de la resta de països de la CEE.

El **marge brut (MB)** d'una explotació és la diferència entre el valor monetari de la producció bruta total i el valor de certs costos directes inherents a aquesta producció.

Davant de la impossibilitat d'obtenir aquest saldo per a cada explotació individual, es calcula a nivell de comunitat autònoma un coeficient normalitzat, denominat marge brut estàndard (MBS), per a cada activitat de les explotacions agrícoles, entenent-se per activitat cada tipus de conreu o tipus de bestiar explotat a la regió.

Aquests coeficients, que determinen els MB de cada activitat, es basen en dades mitjanes calculades sobre un període de referència de diversos anys i es concreten en uns valors unitaris (per hectàrea per a cada tipus de conreu i per cap per a cada tipus de bestiar) que s'expressen en unitats de dimensió europea (UDE). Per al cens de 1989 el període de referència dels MBS correspon a 1986 (la mitjana dels anys 1985, 1986 i 1987). Els valors concrets d'aquests coeficients han estat obtinguts pel Departament d'Agricultura Ramaderia i Pesca a partir d'estudis tècnics complementaris.

Per a cada explotació el marge brut d'una certa activitat es calcula multiplicant la seva dimensió física, hectàrees o caps de bestiar segons els casos, pel coeficient corresponent. La suma dels marges bruts de totes les activitats de l'explotació dona el marge brut total (MBT) d'aquesta explotació.

Cal assenyalar que el procediment esmentat no és gaire precís pel que fa a la determinació individual de la dimensió econòmica de les explotacions, però resulta adient per efectuar la posterior classificació segons la seva orientació tècnico-econòmica. En aquest sentit, cal tenir en compte que sols contribueixen al marge brut total (MBT) d'una explotació les seves característiques ramaderes i les

superfícies que constitueixen la SAU, a excepció dels guarets, hortes familiars i altres conreus d'escassa importància. Així doncs, no contribueixen al MBT les superfícies d'altres terres, entre elles particularment les espècies arbòries forestals.

L'**orientació tècnico-econòmica (OTE)**, té com a finalitat agrupar les explotacions agràries en classes disjunctes, relativament homogènies, basant-se en la proporció relativa del MBT que hi aporta cada cultiu i cada espècie de ramat.

Aquesta tipologia s'ha creat com a eina d'anàlisi estadística per tal de respondre a les necessitats de la política agrària i permet:

L'anàlisi de la situació de les explotacions basada en criteris econòmics.

La possibilitat de comparar la situació de les explotacions entre les diferents classes de la tipologia, entre els diferents estats o regions de la CEE i entre diferents períodes de temps.

Relacionar la dimensió econòmica de les explotacions amb la seva dimensió física i amb el treball.

Les diferents classes que componen la tipologia de les explotacions segons la seva OTE, s'estructuren en diferents nivells de desagregació, segons s'indiquen en l'annex.

Unitats de mesura utilitzades.

Explotacions.

Nombre d'explotacions (vénen expressades per l'epígraf "**nombre**" per a totes les taules).

Superfície.

Les superfícies de les terres i els cultius s'expressen en hectàrees (**ha**) i, en alguns casos particulars, en **àrees**.

Ramaderia.

Les dades de ramaderia són expressades de dues maneres:

En nombre de caps de bestiar (**caps**), a excepció dels ruscus que s'expressen en nombre d'unitats.

En unitats ramaderes (**UR**), que s'obtenen aplicant un coeficient a cadascuna de les espècies i tipus per poder així presentar en una mateixa unitat d'equivalència les diferents espècies. Aquests coeficients són:

Vaques de llet: 1; altres vaques: 0,8; bovins mascles de 24 mesos i més: 1; vaques braves de 24 mesos i més: 0,5; bovins de 12 a menys de 24 mesos: 0,7; bovins de menys de 12 mesos: 0,4; ovins: 0,1; cabrum: 0,1; truges: 0,5; truges per a reposició: 0,5; garrins: 0,027; altres porcins: 0,3; equins: 0,6; gallines: 0,014; poltes destinades a pondre: 0,014; pollastres i galls: 0,007; galls dindi, ànecs i oques: 0,03; altres avirams: 0,03; conilles mares: 0,015. S'han d'exceptuar els ruscus, que no es converteixen a UR.

Maquinària.

Nombre de màquines.

Treball.

Les dades de treball en l'explotació s'expressen en **nombre de persones, nombre de jornades** treballades, completes o parcials, o bé en unitats de treball any (**UTA**). Una UTA equival al treball que realitza una persona a temps complet durant un any. La jornada parcial es compta com si fos la meitat d'una jornada completa.

L'equivalència entre jornades treballades i el percentatge del temps anual de treball d'una persona dedicada a temps complet, és:

de 0 a menys de 70	jornades correspon	menys del 25% del temps anual
de 70 a menys de 139	jornades correspon	del 25% a menys del 50% t. a.
de 139 a menys de 208	jornades correspon	del 50% a menys del 75% t. a.
de 208 a menys de 275	jornades correspon	del 75% a menys del 100% t. a.
de 275 i més	jornades correspon	el 100% del temps anual

L'equivalència entre les jornades laborals i les UTA és:

de 0 a menys de 70	jornades correspon	0 a 0,24 UTA
de 70 a menys de 139	jornades correspon	0,25 a 0,49 UTA
de 139 a menys de 208	jornades correspon	0,50 a 0,74 UTA
de 208 a menys de 275	jornades correspon	0,75 a 0,99 UTA
de 275 i més	jornades correspon	1 UTA

Dimensió econòmica.

La dimensió econòmica d'una explotació agrària ve determinada pel seu marge brut total (MBT) expressat en unitats de mesura comunitàries que s'anomenen unitat de dimensió europea (**UDE**).

Una explotació té una dimensió econòmica d'una UDE si el seu MBT és de 1200 ecus, que equival aproximadament, a 159.702 pessetes.

Classificació de les orientacions tècnico-econòmiques

1. Agricultura general

11.- cereals

- 111. cereals (excepte arròs)
- 112. arròs
- 113. cereals i arròs

12. altres conreus agrícoles diversos

- 121. arrels i tubercles
- 122. cereals, arrels i tubercles
- 123. hortalisses fresques en terreny de conreu
- 124. altres conreus agrícoles diversos

- 1241. tabac
- 1242. cotó
- 1243. conreus oleaginosos i tèxtils
- 1244. conreus herbacis combinats

2. Horticultura (horta i flors)

20. horticultura (horta i flors)

201. hortalisses

- 2011. en conreu horticola
- 2012. en hivernacle
- 2013. conreus mixtos

202. flors i plantes ornamentals

- 2021. a l'aire lliure
- 2022. en hivernacle
- 2023. conreus mixtos

203. horticultura i conreus diversos

- 2031. a l'aire lliure
- 2032. en hivernacle
- 2033. xampinyó
- 2034. conreus mixtos

3. Conreus llenyosos

31. viticultura

- 311. vins amb denominació d'origen
- 312. altres vins
- 313. vins amb denominació d'origen i altres

314. vinya per a diversos tipus de producció

- 3141. raïm de taula
- 3142. panses
- 3143. viticultura mixta

32. fruiters i cítrics

321. fruiters (excepte cítrics)

- 3211. fruita fresca
- 3212. fruits secs
- 3213. fruita fresca i fruits secs combinats

- 322. cítrics
- 323. fruiters i cítrics combinats

33. olivera

330. olivera

34. conreus llenyosos diversos

340. conreus llenyosos diversos

4. Herbívors

41. bovins de llet

- 411. lleters
- 412. lleters i cria de bestiar lleter

42. bovins de carn

- 421. cria de bovins de carn
- 422. bovins d'engreix

43. bovins mixtos

- 431. bovins de llet i cria de bestiar de carn
- 432. bovins de carn i cria de bestiar de llet

44. ovins, cabrum i altres herbívors

- 441. ovins
- 442. ovins i bovins
- 443. cabrum
- 444. herbívors diversos

5. Granívors

50. granívors

501. porcins

- 5011. porcins de cria
- 5012. porcins d'engreix
- 5013. porcins de cria i d'engreix

502. aviram

5021. gallines ponedores

5022. pollastres d'engreix

5023. gallines ponedores i d'engreix

503. granívors diversos combinats

5031. porcins i aviram

5032. porcins, aviram i altres granívors

6. Policultius

60. policultius

601. horticultura i conreus llenyosos

602. agricultura general i horticultura

603. agricultura general i viticultura

604. agricultura general i conreus llenyosos

605. conreus mixtos, predomini d'agricultura general

606. conreus mixtos, predomini d'horticultura o de conreus llenyosos

6061. conreus mixtos, predomini d'horticultura

6062. conreus mixtos, predomini de conreus llenyosos

7. Ramaderia mixta

71. ramaderia mixta, predomini d'herbívors

711. predomini d'herbívors lleters

712. predomini d'herbívors no lleters

72. ramaderia mixta, predomini de granívors

721. granívors i herbívors lleters

722. granívors i herbívors no lleters

723. granívors amb herbívors diversos

8. Conreus i ramaderia

81. agricultura general i herbívors

811. agricultura general amb herbívors lleters

812. herbívors lleters amb agricultura general

813. agricultura general amb herbívors no lleters

814. herbívors no lleters amb agricultura general

82. altres conreus i ramaderia

821. agricultura general i granívors

822. conreus llenyosos i herbívors

823. altres conreus mixtos i ramaderia

8231. apicultura

8232. explotacions mixtes diverses

Localització i dades bàsiques de la comarca

Maresme



Dades bàsiques del Maresme

Distribució de les terres

				% Catalunya
Nombre d'explotacions amb terres	4171			3,72
amb SAU	2395			2,45
amb altres terres	3115			5,27
amb ramaderia	613			1,99
	ha seca	ha regadiu	ha total	% Catalunya
Superfície censada	21662	3529	25191	1,02
Superfície agrícola utilitzada	2115	3529	5644	0,51
terres llaurades	1663	3513	5176	0,62
conreus herbacis	1159	3238	4397	0,86
conreus llenyosos	504	275	779	0,24
pastures permanents	452	16	468	0,17
prats o prades permanents	85	16	101	0,11
altres	367	..	367	0,20
Altres terres	19547	..	19547	1,43
espècies arbòries forestals	15854	..	15854	1,62
planifolis	3618	..	3618	1,65
coníferes	5944	..	5944	1,08
mixtes	6292	..	6292	2,96
erms	1674	..	1674	1,53
espartars	-	..	-	-
matolls	1053	..	1053	0,53
altres	966	..	966	1,29

Principals grups de conreus

	ha seca	ha regadiu	ha total	% Catalunya
Conreus herbacis	1159	3238	4397	0,86
cereals per a gra	513	208	721	0,20
lleguminoses per a gra	9	41	50	2,59
patates	10	406	416	13,70
conreus industrials	-	-	-	-
conreus farratgers	298	248	546	0,54
hortalisses	80	1858	1938	12,05
altres (inclou guarets i hortes)	249	477	726	3,31
Conreus llenyosos	504	275	779	0,24
citrics	-	7	7	0,13
fruiters de clima temperat	122	116	238	0,45
fruiters de clima subtropical	-	104	104	75,36
fruiters de fruits secs	47	11	58	0,05
olivera	-	1	1	0,00
vinya	289	9	298	0,49
altres	46	27	73	0,62

Ramaderia, principals espècies

		% Catalunya
Nombre d'explotacions amb ramaderia	649	2,02
amb terres	613	1,99
sense terres	36	2,44
	Nombre de caps	% Catalunya
Bovins	8119	1,41
Ovins	7122	0,74
Cabrum	911	1,42
Porcins	14595	0,38
Aviram	116818	0,32
Equins	273	2,55
Conilles	5450	1,92
Ruscs (nombre de ruscs)	389	2,42

Maquinària en propietat

	Nombre de màquines	% Catalunya
Tractors	1057	1,71
Motocultors	2002	5,52
Segadores/batedores	17	0,67
Recollidores de palla o fenc	27	0,40
Recollidores de farratge	11	0,51

Mà d'obra

	Nombre de persones	UTA	% Catalunya
Total unitats de treball any (UTA)	..	3910	4,45
Mà d'obra familiar	5425	2199	3,11
Mà d'obra assalariada	:	1711	9,98
fixa	1761	1393	14,03
eventual	:	318	4,41

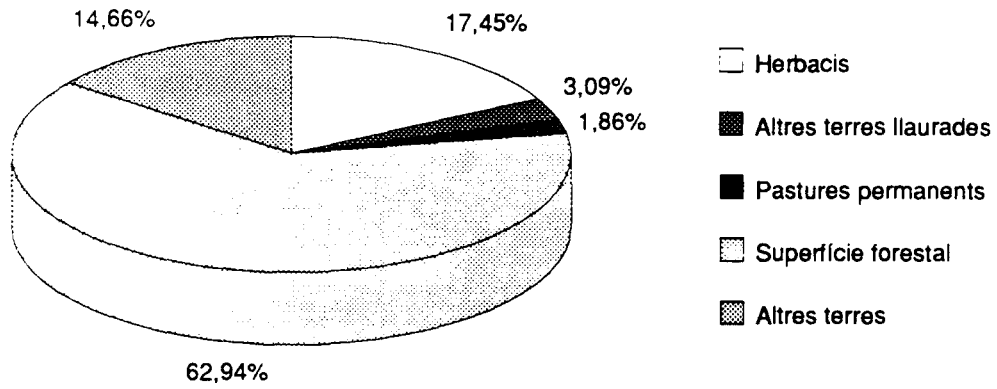
Marge brut i orientació tècnico-econòmica

	Nombre d'explotacions	UDE	% Catalunya
Marge brut total	2409	30065	3,33
agricultura general	138	157	0,14
horticultura	1649	25237	26,10
conreus llenyosos	205	732	0,28
herbívors	183	1619	1,13
granívors	52	317	0,36
policultius	118	1111	1,43
ramaderia mixta	20	515	0,98
conreus i ramaderia	44	377	0,50

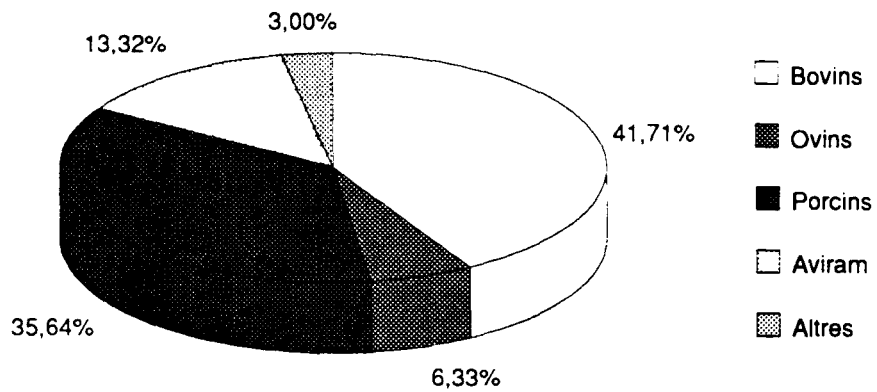
- Dada < 0,5
- .. Dada no procedent
- : Dada no disponible

Gràfics i mapes

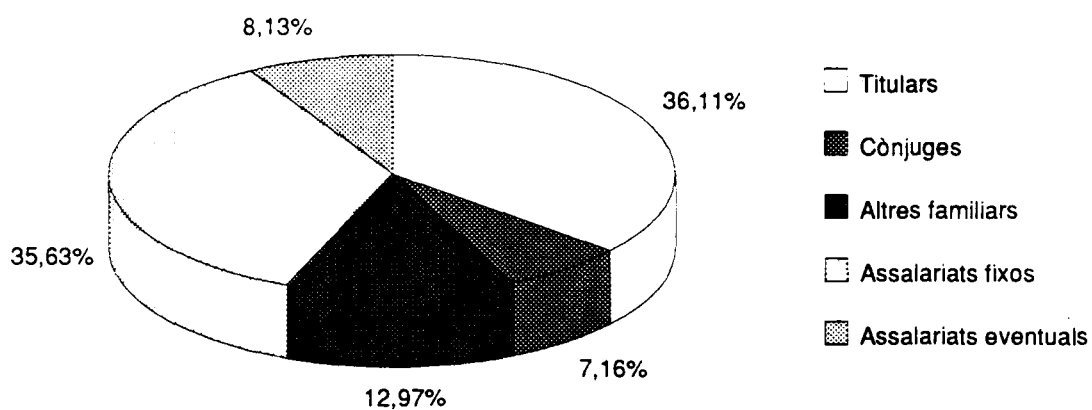
Gràfic 1. Distribució general de la superfície.



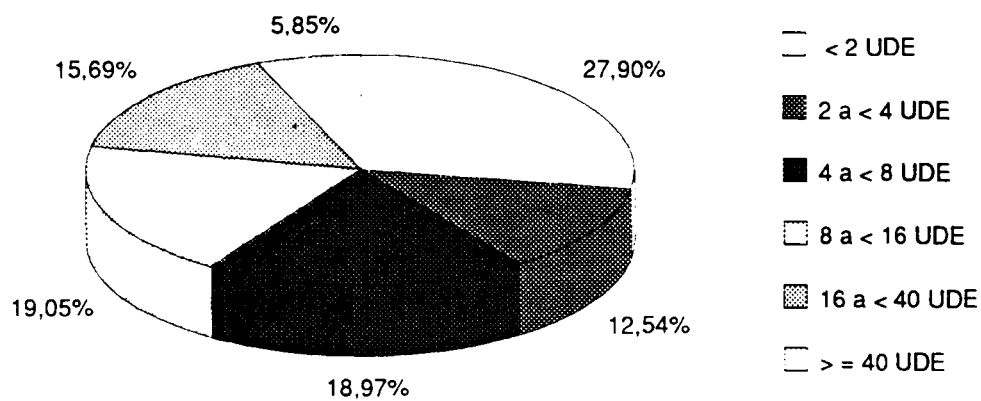
Gràfic 2. Distribució general de les unitats ramaderes (UR).



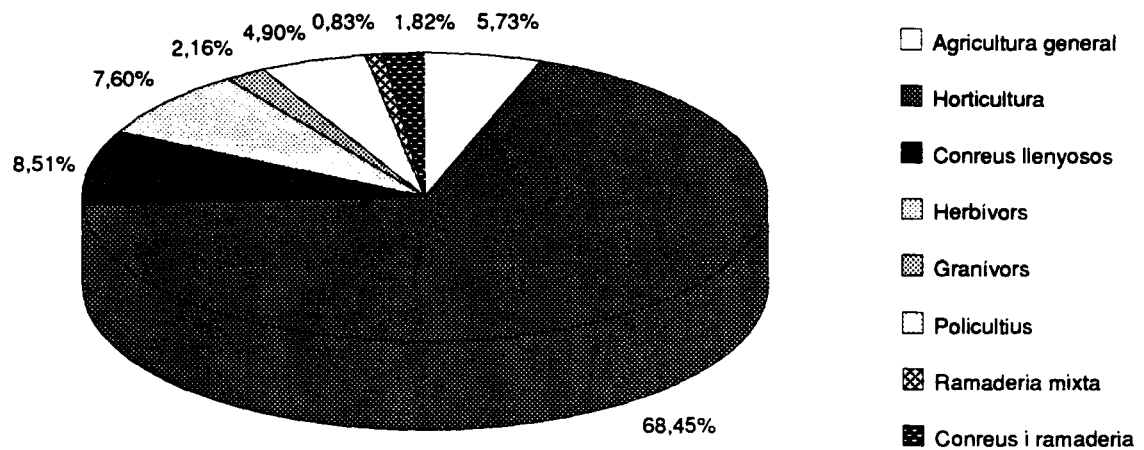
Gràfic 3. Distribució general de les unitats de treball any (UTA).



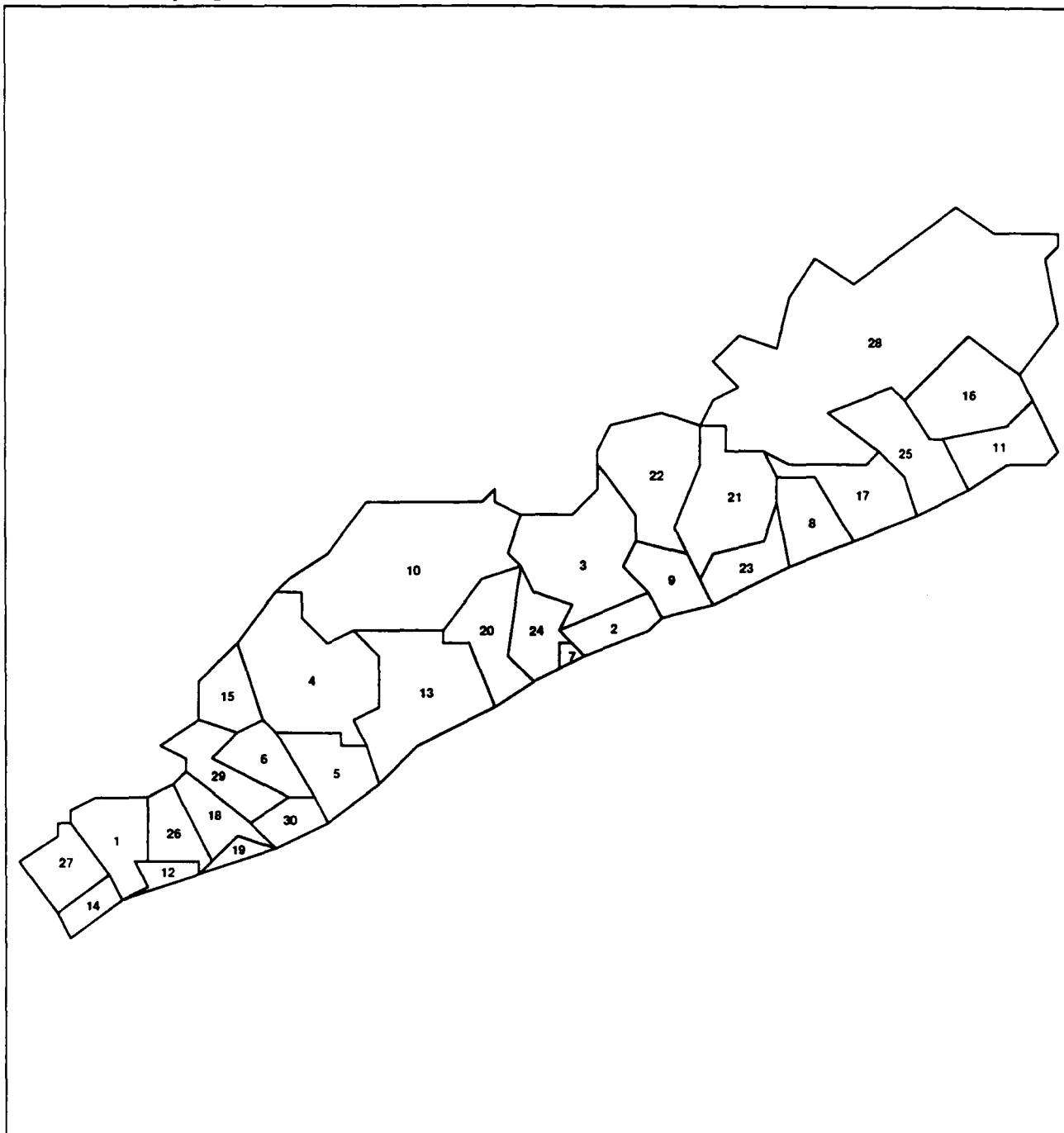
Gràfic 4. Distribució de les explotacions segons el seu marge brut (UDE).



Gràfic 5. Distribució de les explotacions segons la seva orientació tècnico-econòmica.

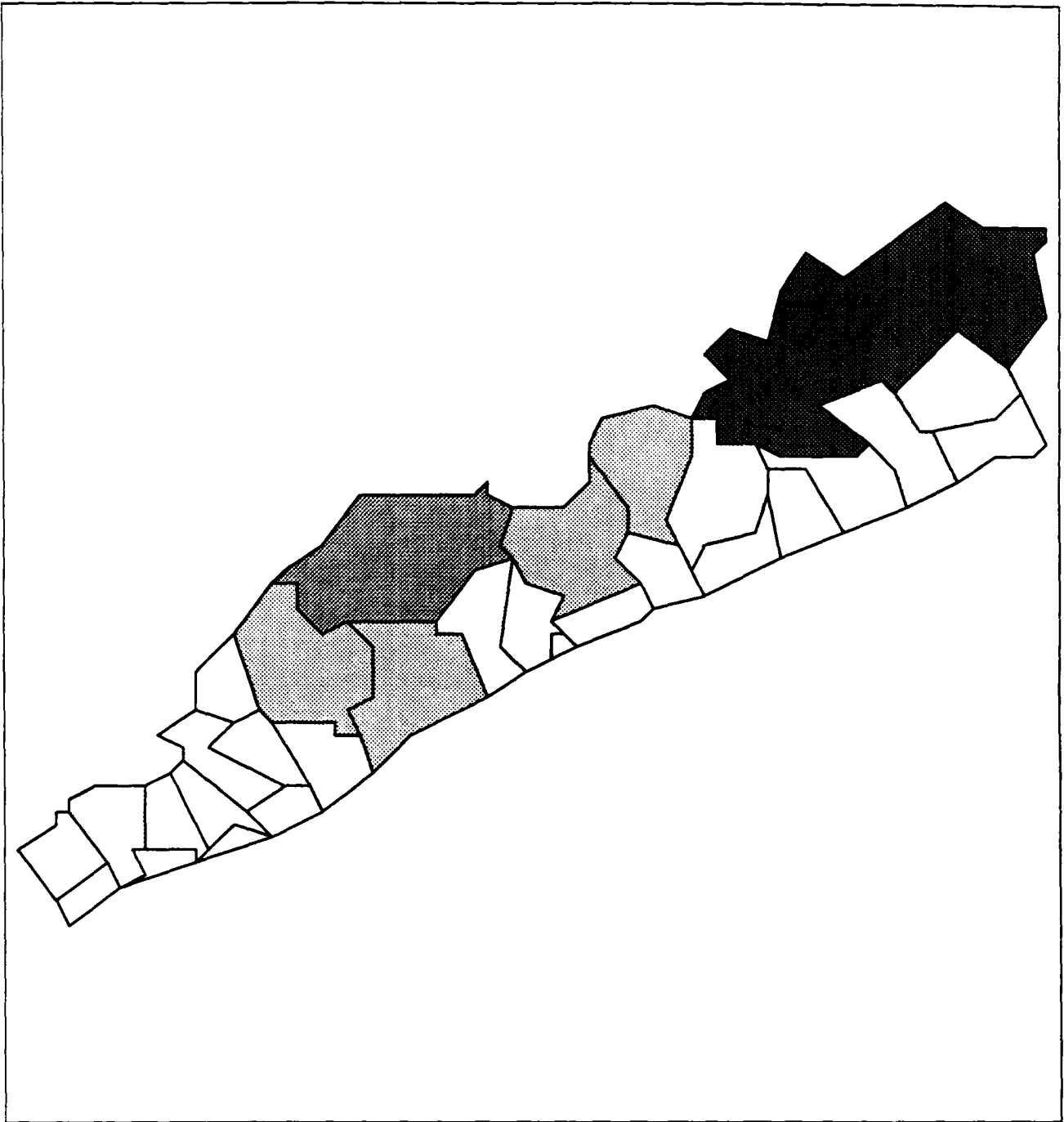







Maresme. Mapa guia.



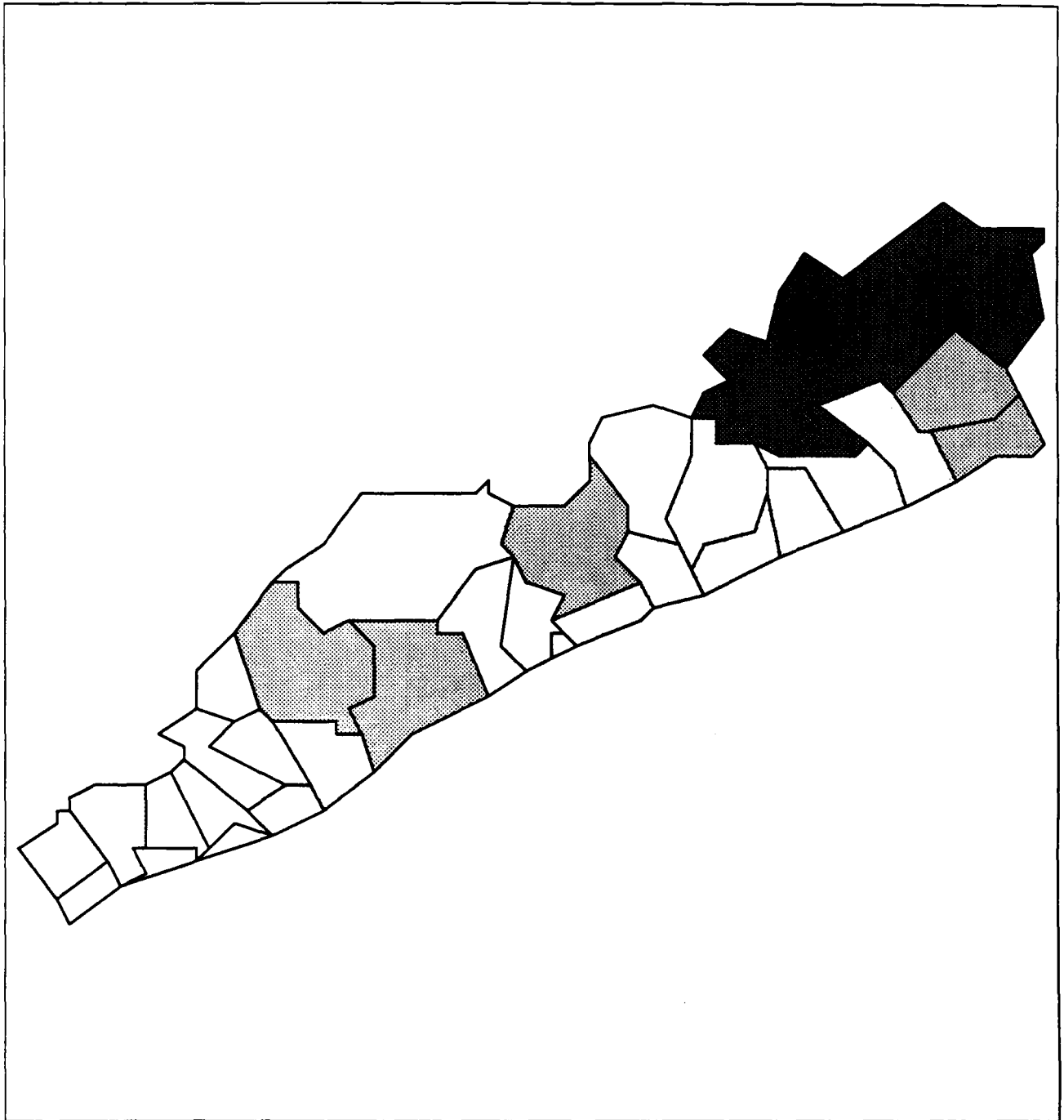
- | | | |
|--------------------|-------------------------------|----------------------|
| 1. Alella | 15. Òrrius | 29. Vilassar de Dalt |
| 2. Arenys de Mar | 16. Palafolls | 30. Vilassar de Mar |
| 3. Arenys de Munt | 17. Pineda de Mar | |
| 4. Argentona | 18. Premià de Dalt | |
| 5. Cabrera de Mar | 19. Premià de Mar | |
| 6. Cabrils | 20. Sant Andreu de Llavaneres | |
| 7. Caldes d'Estrac | 21. Sant Cebrià de Vallalta | |
| 8. Calella | 22. Sant Iscle de Vallalta | |
| 9. Canet de Mar | 23. Sant Pol de Mar | |
| 10. Dosrius | 24. Sant Vicenç de Montalt | |
| 11. Malgrat de Mar | 25. Santa Susanna | |
| 12. Masnou, el | 26. Teià | |
| 13. Mataró | 27. Tiana | |
| 14. Montgat | 28. Tordera | |






Mapa 1. Superfície censada.



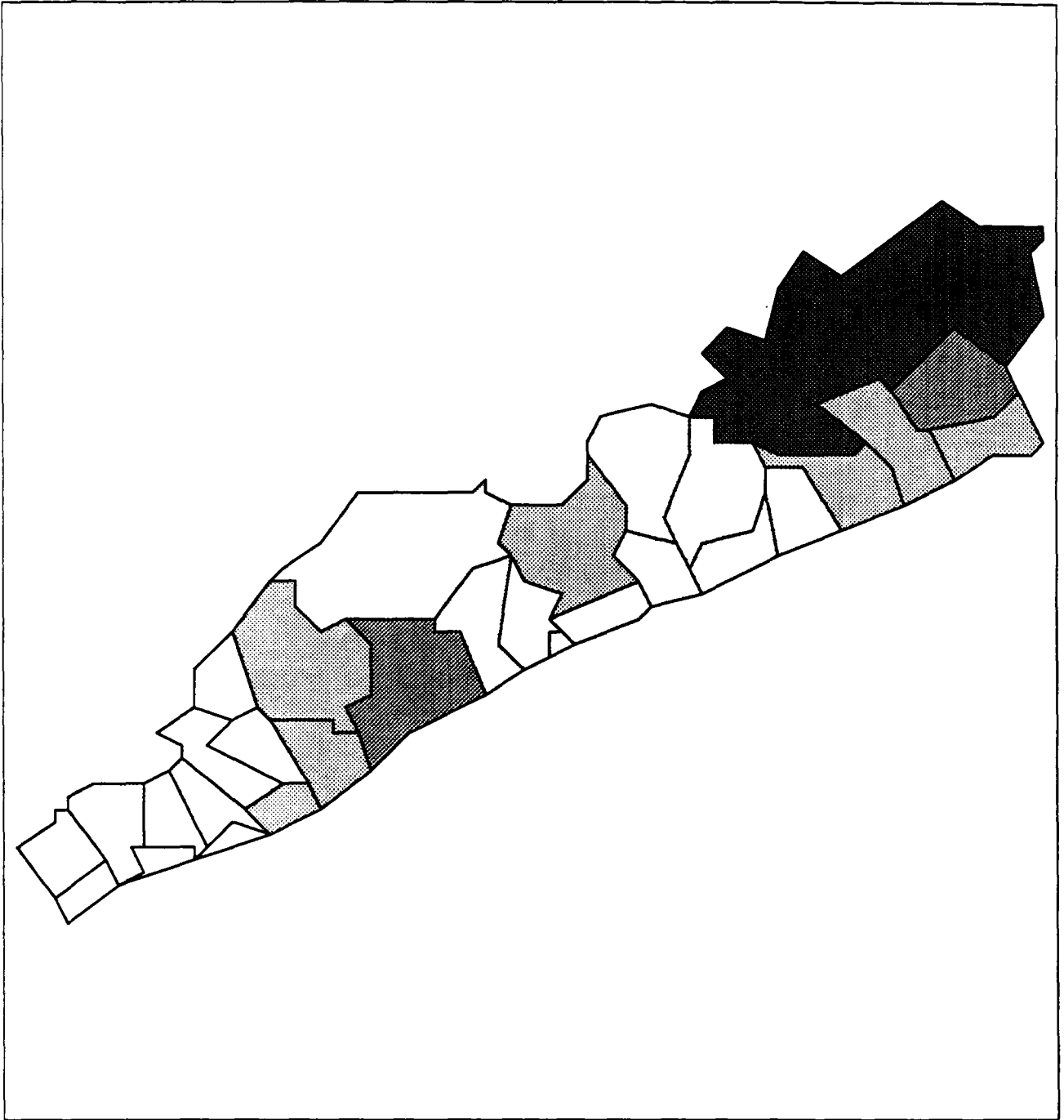
-  fins a 500 hectàrees
-  de 501 a 1000 hectàrees
-  de 1001 a 3000 hectàrees
-  de 3001 a 6000 hectàrees
-  més de 6000 hectàrees






Mapa 2. Distribució municipal de les terres llaurades.



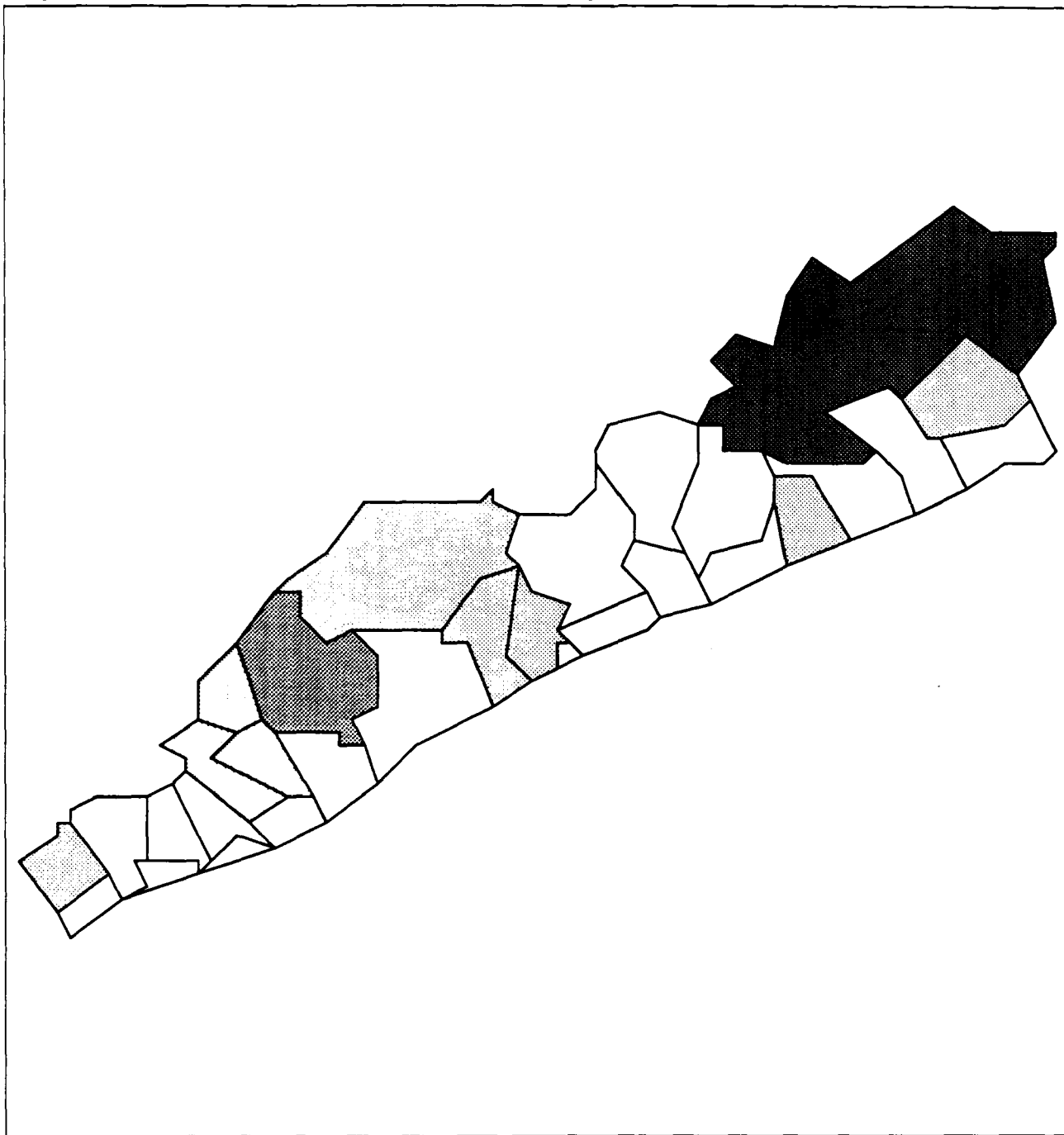
-  fins a 100 hectàrees
-  de 101 a 250 hectàrees
-  de 251 a 500 hectàrees
-  de 501 a 1000 hectàrees
-  més de 1000 hectàrees

Mapa 3. Distribució municipal de les terres llaurades de regadiu.



-  fins a 50 hectàrees
-  de 51 a 100 hectàrees
-  de 101 a 250 hectàrees
-  de 251 a 500 hectàrees
-  més de 500 hectàrees






Mapa 4. Distribució municipal de les pastures permanents.



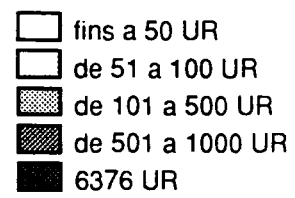
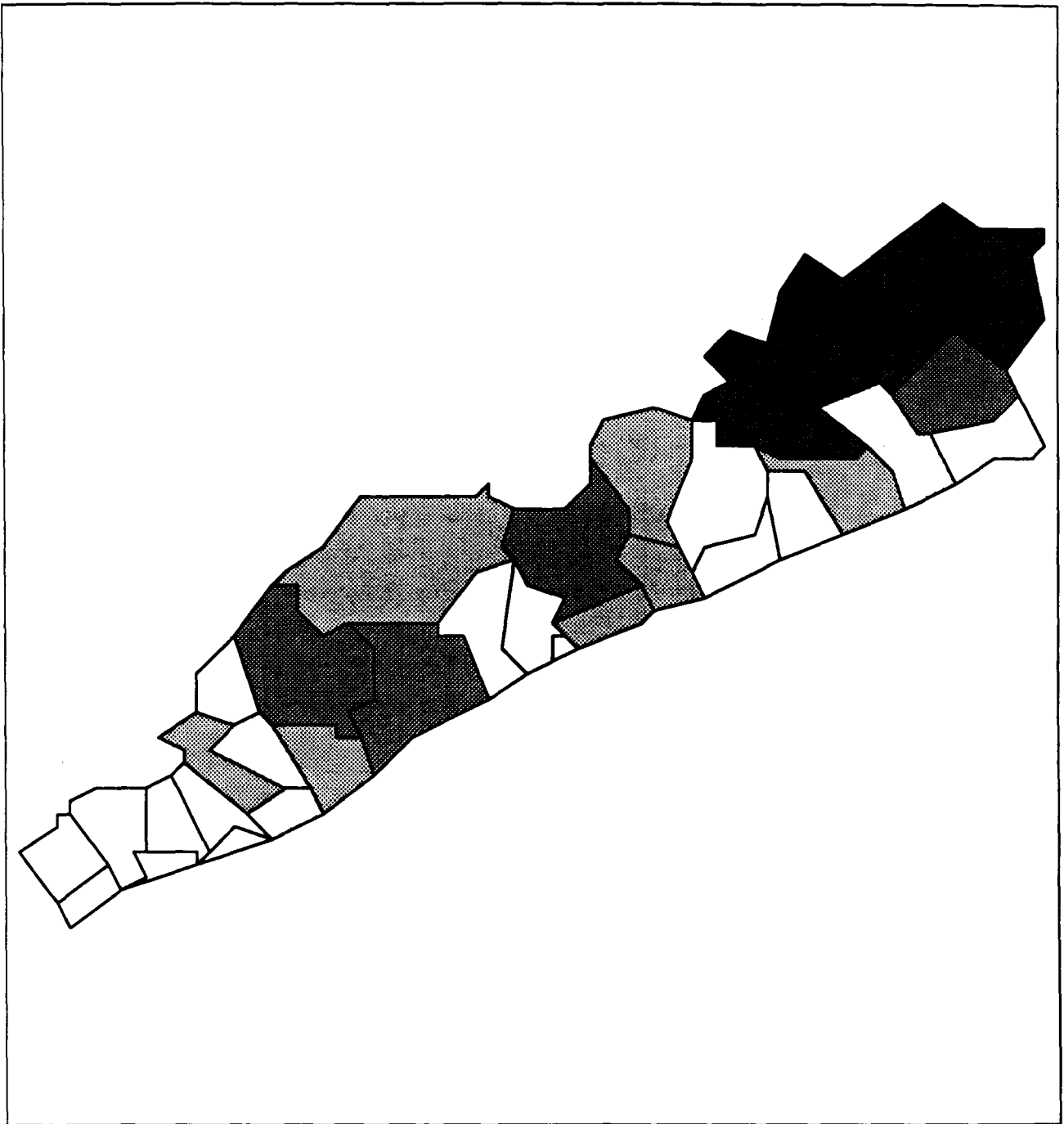
- 0 hectàrees
- d'1 a 20 hectàrees
- de 21 a 50 hectàrees
- 379 hectàrees

Mapa 5. Distribució municipal de la superfície forestal:

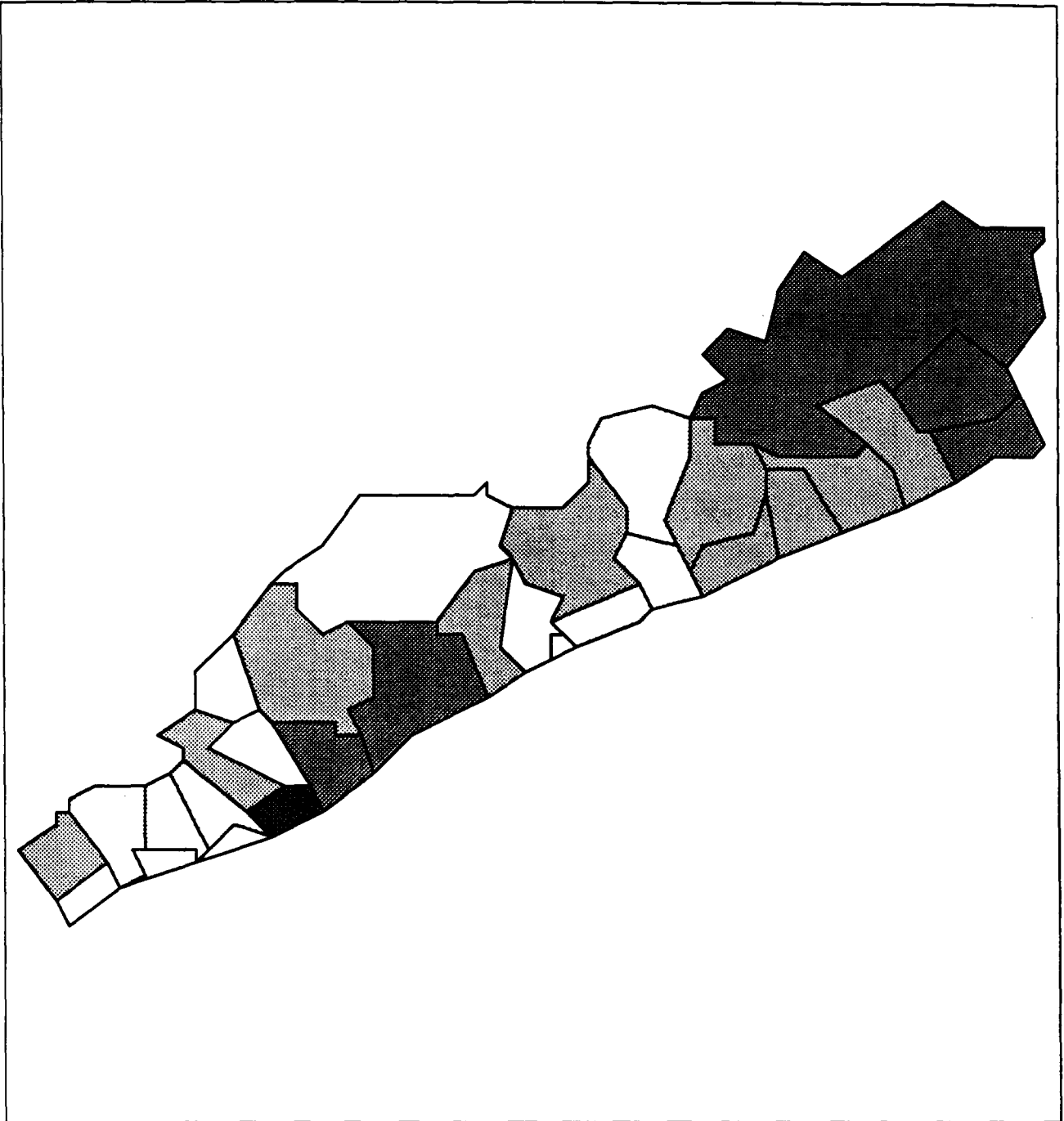







-  0 hectàrees
-  d'1 a 100 hectàrees
-  de 101 a 500 hectàrees
-  de 501 a 1500 hectàrees
-  més de 1500 hectàrees

Mapa 6. Distribució municipal de les unitats ramaderes (UR).

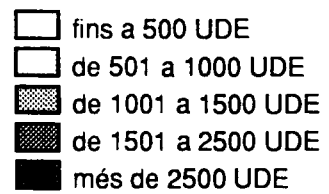
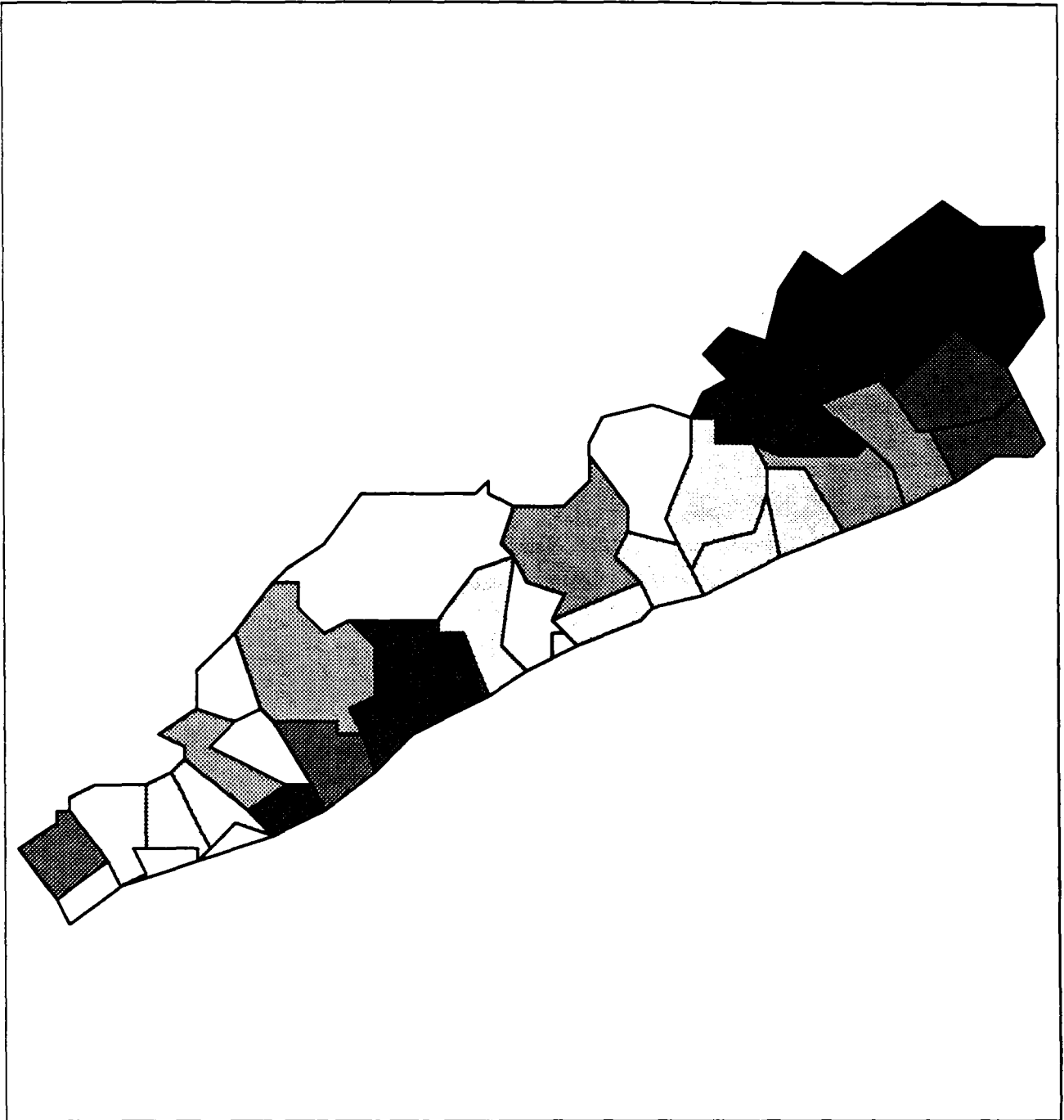


Mapa 7. Distribució municipal de les unitats de treball any (UTA).



-  fins a 50 UTA
-  de 51 a 100
-  de 101 a 200 UTA
-  de 201 a 400 UTA
-  més de 400 UTA

Mapa 8. Distribució municipal del marge brut (UDE).



1. Aprofitament de la terra

1.01

Nombre d'explotacions i superfície censada.

	Total	Sense terres	Amb terres									
			total		amb ramadana		sense ramaderia		amb SAU		amb altres terres	
			nombre	ha	nombre	ha	nombre	ha	nombre	ha	nombre	ha
Alella	132	0	132	789	8	28	124	761	89	234	82	554
Arenys de Mar	81	1	80	213	20	71	60	142	63	112	56	101
Arenys de Munt	225	1	224	1239	26	114	198	1 125	155	294	184	945
Argentona	290	4	286	1902	63	344	223	1 557	128	292	237	1 610
Cabrera de Mar	252	3	249	577	37	91	212	486	115	237	212	340
Cabris	71	2	69	285	1	1	68	285	25	42	58	244
Caldes d'Estrac (*)												
Calella	186	0	186	377	27	56	159	321	139	117	166	259
Canet de Mar	96	1	95	360	4	9	91	351	53	101	58	259
Dosrius	332	1	331	3 621	22	358	309	3 263	57	154	310	3 468
Malgrat de Mar	146	0	146	290	3	12	143	278	137	271	22	19
Masnou, el	29	0	29	41	6	11	23	30	29	38	4	3
Mataró	400	7	393	1 232	53	264	340	968	139	376	333	857
Montgat	13	0	13	29	2	4	11	25	13	19	8	10
Orius	48	0	48	378	3	7	45	371	16	11	45	367
Palafolls	195	2	193	957	43	295	150	662	144	395	98	561
Pineda de Mar	121	2	119	383	28	70	91	313	93	187	56	197
Premià de Dalt	72	0	72	329	4	16	68	313	38	58	58	272
Premià de Mar	17	0	17	24	3	6	14	18	16	22	11	2
Sant Andreu de Llavaneres	124	0	124	546	6	36	118	510	76	106	94	440
Sant Cebrià de Vallalta	90	0	90	788	20	59	70	730	69	112	58	676
Sant Iscle de Vallalta	116	1	115	1 551	17	162	98	1 389	58	95	101	1 456
Sant Pol de Mar	131	0	131	416	11	33	120	383	81	119	110	297
Sant Vicenç de Montalt	103	0	103	477	6	91	97	386	42	56	92	421
Santa Susanna	120	0	120	717	23	114	97	604	81	167	73	550
Teià	98	3	95	250	9	30	86	220	59	78	60	172
Tiana	68	1	67	428	6	13	61	415	45	103	46	325
Tordera	421	6	415	6 264	123	1 789	292	4 475	260	1 579	295	4 685
Vilassar de Dalt	142	1	141	527	20	83	121	444	90	102	116	424
Vilassar de Mar	88	0	88	200	19	46	69	154	85	167	72	33
Maresme	4 207	36	4 171	25 192	613	4 211	3 558	20 980	2 395	5 645	3 115	19 547

(*) Atès que en el municipi de Caldes d'Estrac el nombre d'explotacions és inferior a tres, les dades corresponents s'han agregat al municipi de Sant Vicenç de Montalt per tal de salvaguardar el secret estadístic.

1.02

Parcel·lació. (1/3).

	Totes les explotacions amb terres			Explotacions amb					
	nombre	superfície total	nombre parcel·les	1 parcel·la			2 a 3 parcel·les		
				nombre	superfície total	nombre parcel·les	nombre	superfície total	nombre parcel·les
Alella	132	789	233	105	476	105	17	142	39
Arenys de Mar	80	213	108	58	136	58	20	61	41
Arenys de Munt	224	1239	372	140	753	140	70	294	162
Argentona	286	1902	449	215	1203	215	53	299	119
Cabrera de Mar	249	577	362	194	318	194	48	197	109
Cabrils	69	285	94	48	85	48	20	156	42
Caldes d'Estrac (*)									
Calella	186	377	252	152	214	152	29	97	67
Canet de Mar	95	360	133	79	273	79	14	66	32
Dosnús	331	3621	381	306	2886	306	20	419	47
Malgrat de Mar	146	290	311	55	56	55	70	159	159
Masnou, el	29	41	36	24	29	24	4	5	8
Mataró	393	1232	518	324	713	324	57	296	128
Montgat	13	29	17	10	25	10	3	4	7
Òrrius	48	378	61	38	186	38	10	192	23
Palafolls	193	957	369	100	398	100	74	375	170
Pineda de Mar	119	383	179	84	195	84	30	96	68
Premià de Dalt	72	329	80	67	258	67	4	45	8
Premià de Mar	17	24	20	14	17	14	3	7	6
Sant Andreu de Llavaneres	124	546	169	95	253	95	25	252	56
Sant Cebrià de Vallalta	90	788	124	67	593	67	20	152	44
Sant Iscle de Vallalta	115	1551	200	83	837	83	24	433	57
Sant Pol de Mar	131	416	157	114	277	114	15	102	35
Sant Vicenç de Montalt	103	477	175	80	136	80	16	174	39
Santa Susanna	120	717	262	54	202	54	44	255	101
Teià	95	250	139	70	140	70	21	60	47
Tiana	67	428	82	60	347	60	5	35	12
Tordera	415	6264	936	189	1579	189	159	3533	391
Vilassar de Dalt	141	527	192	115	309	115	22	116	49
Vilassar de Mar	88	200	120	67	126	67	19	65	44
Maresme	4171	25192	6531	3007	13021	3007	916	8088	2110

1.02 Parcel·lació. (2/3).

Explotacions amb						
	4 a 5 parcel·les			6 a 14 parcel·les		
	nombre	superfície total	nombre parcel·les	nombre	superfície total	nombre parcel·les
Alella	1	8	5	8	130	57
Arenys de Mar	2	16	9	0	0	0
Arenys de Munt	11	145	49	3	48	21
Argentona	12	279	52	5	102	45
Cabrera de Mar	3	41	13	3	12	26
Cabrils	1	44	4	0	0	0
Caldes d'Estrac (*)						
Calella	4	17	18	0	0	0
Canet de Mar	0	0	0	1	14	7
Dosrius	4	185	19	1	131	9
Malgrat de Mar	17	59	70	4	16	27
Masnou, el	1	7	4	0	0	0
Mataró	9	129	38	3	94	28
Montgat	0	0	0	0	0	0
Òrrius	0	0	0	0	0	0
Palafolls	14	125	61	5	57	38
Pineda de Mar	4	87	17	1	5	10
Premià de Dalt	1	27	5	0	0	0
Premià de Mar	0	0	0	0	0	0
Sant Andreu de Llavaneres	4	41	18	0	0	0
Sant Cebrià de Vallalta	3	43	13	0	0	0
Sant Iscle de Vallalta	7	137	31	0	0	0
Sant Pol de Mar	2	37	8	0	0	0
Sant Vicenç de Montalt	2	49	9	4	42	30
Santa Susanna	13	138	53	9	122	54
Teià	1	9	4	3	41	18
Tiana	2	47	10	0	0	0
Tordera	45	719	198	22	433	158
Vilassar de Dalt	2	69	10	2	32	18
Vilassar de Mar	2	9	9	0	0	0
Maresme	167	2467	727	74	1279	546

1.02

Parcel·lació. (3/3).

	Explotacions amb					
	15 a 29 parcel·les			30 i més parcel·les		
	nombre	superfície total	nombre parcel·les	nombre	superfície total	nombre parcel·les
Aiella	1	32	27	0	0	0
Arenys de Mar	0	0	0	0	0	0
Arenys de Munt	0	0	0	0	0	0
Argentona	1	19	18	0	0	0
Cabrera de Mar	1	10	20	0	0	0
Cabrils	0	0	0	0	0	0
Caldes d'Estrac (*)						
Calella	1	49	15	0	0	0
Canet de Mar	1	7	15	0	0	0
Dosnús	0	0	0	0	0	0
Malgrat de Mar	0	0	0	0	0	0
Masnou, el	0	0	0	0	0	0
Mataró	0	0	0	0	0	0
Montgat	0	0	0	0	0	0
Òrrius	0	0	0	0	0	0
Palafolls	0	0	0	0	0	0
Pineda de Mar	0	0	0	0	0	0
Premià de Dalt	0	0	0	0	0	0
Premià de Mar	0	0	0	0	0	0
Sant Andreu de Llavaneres	0	0	0	0	0	0
Sant Cebrià de Vallalta	0	0	0	0	0	0
Sant Iscle de Vallalta	1	144	29	0	0	0
Sant Pol de Mar	0	0	0	0	0	0
Sant Vicenç de Montalt	1	75	17	0	0	0
Santa Susanna	0	0	0	0	0	0
Teià	0	0	0	0	0	0
Tiana	0	0	0	0	0	0
Tordera	0	0	0	0	0	0
Vilassar de Dalt	0	0	0	0	0	0
Vilassar de Mar	0	0	0	0	0	0
Maresme	7	336	141	0	0	0

(*) Atès que en el municipi de Caldes d'Estrac el nombre d'explotacions és inferior a tres, les dades corresponents s'han agregat al municipi de Sant Vicenç de Montalt per tal de salvaguardar el secret estadístic.

1.03

Distribució de la superfície agrícola utilitzada (SAU).

	Total									
			secà		regadiu		Terres llaurades		Pastures permanents	
	nombre	ha	nombre	ha	nombre	ha	nombre	ha	nombre	ha
Alella	89	234	51	148	54	86	89	234	0	0
Arenys de Mar	63	112	28	44	50	68	63	112	0	0
Arenys de Munt	155	294	97	156	130	138	155	294	0	0
Argenlona	128	292	51	105	103	187	122	259	7	32
Cabrera de Mar	115	237	24	20	109	217	115	237	0	0
Cabrils	25	42	15	14	14	27	18	33	7	9
Caldes d'Estrac (*)										
Calella	139	117	73	37	126	81	138	117	1	1
Canet de Mar	53	101	23	30	49	71	53	101	0	0
Dosnús	57	154	36	82	34	72	50	140	7	14
Malgrat de Mar	137	271	27	21	135	250	137	271	0	0
Masnou, el	29	38	9	11	27	27	29	38	0	0
Mataró	139	376	51	88	127	287	139	376	0	0
Montgat	13	19	1	1	12	18	13	19	0	0
Orrius	16	11	5	5	13	6	14	9	2	2
Palafròls	144	395	51	93	138	302	144	394	1	1
Pineda de Mar	93	187	8	19	90	168	93	187	0	0
Premià de Dalt	38	58	4	4	36	54	38	58	0	0
Premià de Mar	16	22	1	2	15	19	16	22	0	0
Sant Andreu de Llavaneres	76	106	40	28	46	78	51	91	26	15
Sant Cebrià de Vallalta	69	112	28	20	69	92	69	112	0	0
Sant Iscle de Vallalta	58	95	27	30	56	65	58	95	0	0
Sant Pol de Mar	81	119	46	35	78	84	81	119	0	0
Sant Vicenç de Montalt	42	56	18	25	31	32	37	49	7	8
Santa Susanna	81	167	6	8	80	160	81	167	0	0
Teià	59	78	26	35	46	43	59	78	0	0
Tiana	45	103	8	16	41	87	45	102	1	1
Tordera	260	1579	197	982	182	596	253	1199	28	379
Vilassar de Dalt	90	102	42	40	69	62	81	96	11	6
Vilassar de Mar	85	167	19	15	85	152	85	167	0	0
Maresme	2395	5645	1012	2117	2045	3528	2326	5176	98	468

(*) Ates que en el municipi de Caldes d'Estrac el nombre d'explotacions és inferior a tres, les dades corresponents s'han agregat al municipi de Sant Vicenç de Montalt per tal de salvaguardar el secret estadístic.

1.04

Dimensió de les explotacions segons la superfície total. (1/2).

	Total amb terres		Menys d'1 ha		D'1 a menys de 2 ha		De 2 a menys de 5 ha		De 5 a menys de 10 ha	
	nombre	ha	nombre	ha	nombre	ha	nombre	ha	nombre	ha
Alella	132	789	25	12	36	47	29	84	24	169
Arenys de Mar	80	213	14	8	19	26	38	113	8	54
Arenys de Munt	224	1239	20	10	55	76	82	244	41	259
Argentona	286	1902	64	27	81	110	69	214	29	188
Cabrera de Mar	249	577	95	39	58	77	69	194	14	95
Cabriels	69	285	19	7	16	22	20	58	8	59
Caldes d'Estrac (*)										
Calella	186	377	70	34	62	83	44	119	7	42
Canet de Mar	95	360	14	8	28	35	37	104	10	79
Dosrius	331	3621	71	47	110	137	65	225	31	223
Malgrat de Mar	146	290	30	14	49	62	60	170	7	44
Masnou, el	29	41	13	7	9	11	5	11	2	12
Mataró	393	1232	138	72	98	139	103	312	31	221
Montgat	13	29	4	2	3	4	5	15	1	8
Òrrius	48	378	15	5	7	9	8	24	8	51
Palafolls	193	957	29	14	46	60	77	235	17	103
Pineda de Mar	119	383	41	21	38	53	25	75	9	60
Premià de Dalt	72	329	21	12	13	18	22	68	9	61
Premià de Mar	17	24	8	4	3	5	6	16	0	0
Sant Andreu de Llavaneres	124	546	45	23	35	48	21	63	11	76
Sant Cebrià de Vallalta	90	788	10	5	29	35	25	70	10	65
Sant Iscle de Vallalta	115	1551	10	6	24	28	27	81	22	152
Sant Pol de Mar	131	416	35	23	39	50	41	120	6	38
Sant Vicenç de Montalt	103	477	37	18	24	31	19	53	11	72
Santa Susanna	120	717	24	15	24	35	43	142	14	87
Teià	95	250	35	18	33	44	18	58	4	26
Tiana	67	428	17	8	15	19	16	49	8	52
Tordera	415	6264	88	44	74	102	100	320	51	351
Vilassar de Dalt	141	527	50	27	30	42	36	111	15	98
Vilassar de Mar	88	200	20	11	24	35	36	103	8	51
Maresme	4 171	25 192	1 062	540	1 082	1 445	1 146	3 450	416	2 795

1.04

Dimensió de les explotacions segons la superfície total. (2/2).

	De 10 a menys de 20 ha		De 20 a menys de 50 ha		De 50 a menys de 100 ha		De 100 a menys de 200 ha		De 200 o més ha	
	nombre	ha	nombre	ha	nombre	ha	nombre	ha	nombre	ha
Alella	9	147	8	240	1	90	0	0	0	0
Arenys de Mar	1	12	0	0	0	0	0	0	0	0
Arenys de Munt	10	125	14	413	2	112	0	0	0	0
Argentona	24	323	11	345	4	258	4	438	0	0
Cabrera de Mar	12	153	1	20	0	0	0	0	0	0
Cabrils	4	55	2	85	0	0	0	0	0	0
Caldes d'Estrac (*)										
Calella	1	11	2	88	0	0	0	0	0	0
Canet de Mar	2	27	4	108	0	0	0	0	0	0
Dosnús	14	194	22	709	10	716	7	831	1	539
Malgrat de Mar	0	0	0	0	0	0	0	0	0	0
Masnou, el	0	0	0	0	0	0	0	0	0	0
Mataró	15	198	7	210	1	80	0	0	0	0
Montgat	0	0	0	0	0	0	0	0	0	0
Òrrius	7	100	1	47	2	141	0	0	0	0
Palafròls	17	240	5	155	2	149	0	0	0	0
Pineda de Mar	3	35	2	72	1	67	0	0	0	0
Premià de Dalt	4	57	2	56	1	58	0	0	0	0
Premià de Mar	0	0	0	0	0	0	0	0	0	0
Sant Andreu de Llavaneres	3	36	9	300	0	0	0	0	0	0
Sant Cebrià de Vallalta	9	122	4	107	1	84	2	300	0	0
Sant Iscle de Vallalta	13	186	13	459	4	269	1	144	1	226
Sant Pol de Mar	5	57	5	128	0	0	0	0	0	0
Sant Vicenç de Montalt	6	86	5	141	1	75	0	0	0	0
Santa Susanna	8	127	4	128	3	183	0	0	0	0
Teià	3	38	2	65	0	0	0	0	0	0
Tiana	4	51	6	179	1	71	0	0	0	0
Tordera	39	550	37	1191	9	564	12	1581	5	1562
Vilassar de Dalt	5	79	4	110	1	60	0	0	0	0
Vilassar de Mar	0	0	0	0	0	0	0	0	0	0
Maresme	218	3010	170	5356	44	2975	26	3295	7	2327

(*) Atès que en el municipi de Caldes d'Estrac el nombre d'explotacions és inferior a tres, les dades corresponents s'han agregat al municipi de Sant Vicenç de Montalt per tal de salvaguardar el secret estadístic.

1.05

Dimensió de les explotacions segons la superfície agrícola utilitzada (SAU). (1/2).

	Total amb SAU		Menys d'1 ha		D'1 a menys de 2 ha		De 2 a menys de 5 ha		De 5 a menys de 10 ha	
	nombre	ha	nombre	ha	nombre	ha	nombre	ha	nombre	ha
Alella	89	234	28	12	24	30	27	89	7	46
Arenys de Mar	63	112	25	11	15	21	19	56	4	24
Arenys de Munt	155	294	52	24	50	63	44	117	6	36
Argenona	128	292	48	17	35	48	33	113	7	49
Cabrera de Mar	115	237	35	16	39	61	32	97	9	63
Cabris	25	42	11	6	9	11	2	4	3	21
Caldes d'Estrac (*)										
Calella	139	117	95	38	31	42	12	32	1	6
Canet de Mar	53	101	16	8	18	21	16	41	2	15
Dosrius	57	154	24	7	12	16	12	36	5	36
Malgrat de Mar	137	271	29	14	44	56	58	165	6	36
Masnou, el	29	38	16	8	6	7	6	16	1	7
Mataró	139	376	37	19	30	44	51	150	18	128
Montgat	13	19	5	3	6	8	1	3	1	5
Òrrius	16	11	11	4	5	7	0	0	0	0
Palafròls	144	395	30	12	40	51	57	167	9	58
Pineda de Mar	93	187	39	18	27	38	20	57	5	32
Premià de Dalt	38	58	15	7	12	16	10	28	1	7
Premià de Mar	16	22	7	3	5	8	4	10	0	0
Sant Andreu de Llavaneres	76	106	40	16	21	28	11	28	3	23
Sant Cebrià de Vallalta	69	112	18	11	27	33	23	62	1	7
Sant Iscle de Vallalta	58	95	18	7	24	30	11	30	5	28
Sant Pol de Mar	81	119	39	19	21	28	20	56	0	0
Sant Vicenç de Montalt	42	56	21	5	11	15	9	26	1	9
Santa Susanna	81	167	26	13	17	23	32	96	6	36
Teià	59	78	31	13	20	27	5	15	2	10
Tiana	45	103	17	7	10	14	14	37	2	14
Tordera	260	1579	78	38	50	65	61	197	41	280
Vilassar de Dalt	90	102	51	20	23	31	13	32	3	20
Vilassar de Mar	85	167	22	12	30	45	30	92	3	19
Maresme	2395	5645	884	387	662	886	633	1852	152	1013

1.05

Dimensió de les explotacions segons la superfície agrícola utilitzada (SAU). (2/2).

	De 10 a menys de 20 ha		De 20 a menys de 50 ha		De 50 a menys de 100 ha		De 100 a menys de 200 ha		De 200 o més ha	
	nombre	ha	nombre	ha	nombre	ha	nombre	ha	nombre	ha
Alella	2	26	1	32	0	0	0	0	0	0
Arenys de Mar	0	0	0	0	0	0	0	0	0	0
Arenys de Munt	2	31	1	24	0	0	0	0	0	0
Argençona	5	65	0	0	0	0	0	0	0	0
Cabrera de Mar	0	0	0	0	0	0	0	0	0	0
Cabrils	0	0	0	0	0	0	0	0	0	0
Caldes d'Estrac (*)										
Calells	0	0	0	0	0	0	0	0	0	0
Canet de Mar	1	16	0	0	0	0	0	0	0	0
Dosrius	3	34	1	25	0	0	0	0	0	0
Malgrat de Mar	0	0	0	0	0	0	0	0	0	0
Masnou, el	0	0	0	0	0	0	0	0	0	0
Mataró	3	34	0	0	0	0	0	0	0	0
Montgat	0	0	0	0	0	0	0	0	0	0
Òrrius	0	0	0	0	0	0	0	0	0	0
Palafolls	8	107	0	0	0	0	0	0	0	0
Pineda de Mar	1	10	1	32	0	0	0	0	0	0
Premià de Dalt	0	0	0	0	0	0	0	0	0	0
Premià de Mar	0	0	0	0	0	0	0	0	0	0
Sant Andreu de Llavaneres	1	12	0	0	0	0	0	0	0	0
Sant Cebrià de Vallalta	0	0	0	0	0	0	0	0	0	0
Sant Iscle de Vallalta	0	0	0	0	0	0	0	0	0	0
Sant Pol de Mar	1	16	0	0	0	0	0	0	0	0
Sant Vicenç de Montalt	0	0	0	0	0	0	0	0	0	0
Santa Susanna	0	0	0	0	0	0	0	0	0	0
Teià	1	13	0	0	0	0	0	0	0	0
Tiana	1	11	1	20	0	0	0	0	0	0
Tordera	20	263	7	199	1	67	1	192	1	277
Vilassar de Dalt	0	0	0	0	0	0	0	0	0	0
Vilassar de Mar	0	0	0	0	0	0	0	0	0	0
Maresme	49	638	12	332	1	67	1	192	1	277

(*) Atès que en el municipi de Caldes d'Estrac el nombre d'explotacions és inferior a tres, les dades corresponents s'han agregat al municipi de Sant Vicenç de Montalt per tal de salvaguardar el secret estadístic.

1.06

Distribució de la superfície total segons el règim de tinença.

	Tots els règims		Propietat		Arrendament		Parceria		Altres	
	nombre	ha	nombre	ha	nombre	ha	nombre	ha	nombre	ha
Alella	132	789	96	640	22	74	20	66	3	10
Arenys de Mar	80	213	65	142	21	61	4	5	2	6
Arenys de Munt	224	1239	177	1026	38	99	21	88	10	27
Argentona	286	1902	222	1630	62	228	7	29	11	15
Cabrera de Mar	249	577	212	482	34	67	1	0	14	29
Cabrils	69	285	63	278	4	6	1	1	2	1
Caldes d'Estrac (*)										
Calella	186	377	130	283	40	53	4	4	28	38
Canet de Mar	95	360	71	305	17	39	7	8	5	7
Dosrius	331	3621	306	3517	24	89	1	10	3	6
Malgrat de Mar	146	290	89	140	73	96	5	4	32	50
Masnou, el	29	41	21	26	11	9	1	6	0	0
Mataró	393	1232	349	1050	54	140	2	14	16	28
Montgat	13	29	6	11	4	17	3	2	0	0
Òrrius	48	378	43	374	5	4	0	0	0	0
Palafolls	193	957	146	724	69	198	6	12	12	22
Pineda de Mar	119	383	90	293	33	79	3	4	5	7
Premià de Dalt	72	329	68	322	5	8	0	0	0	0
Premià de Mar	17	24	16	21	3	3	0	0	0	0
Sant Andreu de Llavaneres	124	546	115	520	15	23	1	1	1	2
Sant Cebrià de Vallalta	90	788	63	721	13	12	12	13	7	42
Sant Iscle de Vallalta	115	1551	105	1501	7	8	6	7	3	36
Sant Pol de Mar	131	416	90	339	30	44	10	16	6	17
Sant Vicenç de Montalt	103	477	91	449	10	26	2	2	0	0
Santa Susanna	120	717	107	670	26	46	0	0	1	1
Teià	95	250	79	223	21	25	2	1	2	1
Tiana	67	428	52	348	20	64	2	16	1	1
Tordera	415	6264	391	5096	71	1086	6	79	2	3
Vilassar de Dalt	141	527	130	500	16	26	0	0	1	1
Vilassar de Mar	88	200	65	132	42	66	1	0	1	2
Maresme	4171	25192	3458	21761	790	2694	128	386	168	351

(*) Atès que en el municipi de Caldes d'Estrac el nombre d'explotacions és inferior a tres, les dades corresponents s'han agregat al municipi de Sant Vicenç de Montalt per tal de salvaguardar el secret estadístic.

1.07

Distribució de la superfície agrícola utilitzada (SAU) segons el règim de tinença.

	Tots els règims		Propietat		Arrendament		Parceria		Altres	
	nombre	ha	nombre	ha	nombre	ha	nombre	ha	nombre	ha
Alella	89	234	53	122	22	46	19	63	2	3
Arenys de Mar	63	112	47	69	19	35	4	4	2	3
Arenys de Munt	155	294	104	166	38	72	20	40	10	16
Argenlona	128	292	65	130	59	128	7	22	9	11
Cabrera de Mar	115	237	77	146	34	64	1	0	14	26
Cabrils	25	42	20	34	3	5	1	1	2	1
Caldes d'Estrac (*)										
Calella	139	117	83	54	38	39	4	3	25	21
Canet de Mar	53	101	27	54	17	33	7	8	5	6
Dosrius	57	154	34	66	22	72	1	10	3	6
Malgrat de Mar	137	271	80	125	73	96	5	4	31	47
Masnou, el	29	38	21	23	11	8	1	6	0	0
Mataró	139	376	95	203	54	137	2	9	16	27
Montgat	13	19	6	9	4	8	3	2	0	0
Òrrius	16	11	12	8	4	3	0	0	0	0
Palafolls	144	395	97	226	69	144	6	12	11	14
Pineda de Mar	93	187	65	99	31	77	3	4	5	7
Premià de Dalt	38	58	34	51	5	7	0	0	0	0
Premià de Mar	16	22	15	18	3	3	0	0	0	0
Sant Andreu de Llavaneres	76	106	68	81	14	23	1	1	1	2
Sant Cebrià de Vallalta	69	112	42	76	13	11	12	12	7	12
Sant Iscle de Vallalta	58	95	46	76	7	8	6	7	3	5
Sant Pol de Mar	81	119	41	64	29	32	10	15	6	8
Sant Vicenç de Montalt	42	56	30	39	10	16	2	2	0	0
Santa Susanna	81	167	67	123	26	45	0	0	0	0
Teià	59	78	44	55	20	21	2	1	2	1
Tiana	45	103	29	46	19	53	2	4	1	0
Tordera	260	1579	234	818	67	739	6	19	2	3
Vilassar de Dalt	90	102	78	79	16	23	0	0	1	1
Vilassar de Mar	85	167	62	106	41	59	1	0	1	2
Maresme	2395	5645	1676	3168	768	2006	126	248	159	222

(*) Atès que en el municipi de Caldes d'Estrac el nombre d'explotacions és inferior a tres, les dades corresponents s'han agregat al municipi de Sant Vicenç de Montalt per tal de salvaguardar el secret estadístic.

1.08

Personalitat jurídica del titular de l'explotació. (1/2).

	Total			Persona física			Societat		
	nombre	superfície total	SAU	nombre	superfície total	SAU	nombre	superfície total	SAU
Alella	132	789	234	113	600	207	13	151	21
Arenys de Mar	81	213	112	75	200	106	0	0	0
Arenys de Munt	225	1239	294	216	1167	289	3	9	4
Argentona	290	1902	292	263	1566	256	18	297	10
Cabrera de Mar	252	577	237	224	484	199	25	82	38
Cabrils	71	285	42	61	198	33	2	44	2
Caldes d'Estrac (*)									
Calella	186	377	117	180	324	117	5	44	0
Canet de Mar	96	360	101	92	328	85	2	22	16
Dosrius	332	3621	154	319	2817	154	6	143	0
Malgrat de Mar	146	290	271	144	286	267	1	4	4
Masnou, el	29	41	38	27	38	35	2	3	3
Mataró	400	1232	376	359	971	327	34	155	34
Montgat	13	29	19	13	29	19	0	0	0
Òrrius	48	378	11	42	290	11	2	80	0
Palafolls	195	957	395	190	920	368	1	0	0
Pineda de Mar	121	383	187	118	313	185	2	3	1
Premià de Dalt	72	329	58	63	232	48	5	88	5
Premià de Mar	17	24	22	15	18	16	1	2	2
Sant Andreu de Llavaneres	124	546	106	105	419	87	15	122	18
Sant Cebrià de Vallalta	90	788	112	88	777	110	1	9	3
Sant Iscle de Vallalta	116	1551	95	109	1084	90	4	411	0
Sant Pol de Mar	131	416	119	127	380	119	0	0	0
Sant Vicenç de Montalt	103	477	56	91	363	53	5	28	0
Santa Susanna	120	717	167	119	712	167	0	0	0
Teià	98	250	78	87	172	73	5	9	3
Tiana	68	428	103	63	382	71	4	32	32
Tordera	421	6264	1579	397	4944	1429	8	277	56
Vilassar de Dalt	142	527	102	124	437	87	10	78	10
Vilassar de Mar	88	200	167	53	94	81	5	14	12
Maresme	4207	25192	5645	3877	20548	5088	179	2106	274

1.08

Personalitat jurídica del titular de l'explotació. (2/2).

	Entrtat pública			Cooperativa de producció			Altres		
	nombre	superfície total	SAU	nombre	superfície total	SAU	nombre	superfície total	SAU
Alella	1	1	0	0	0	0	5	37	6
Arenys de Mar	0	0	0	0	0	0	6	13	6
Arenys de Munt	2	4	0	0	0	0	4	60	2
Argentona	4	7	1	0	0	0	5	33	25
Cabrera de Mar	2	11	0	0	0	0	1	0	0
Cabrils	2	13	5	0	0	0	6	30	2
Caldes d'Estrac (*)									
Calella	1	8	0	0	0	0	0	0	0
Canet de Mar	1	7	0	0	0	0	1	3	0
Dosrius	3	543	0	0	0	0	4	118	0
Malgrat de Mar	0	0	0	0	0	0	1	1	1
Masnou, el	0	0	0	0	0	0	0	0	0
Mataró	1	80	0	0	0	0	6	27	14
Montgat	0	0	0	0	0	0	0	0	0
Òrrius	1	0	0	0	0	0	3	8	1
Palafolls	0	0	0	0	0	0	4	36	28
Pineda de Mar	1	67	0	0	0	0	0	0	0
Premià de Dalt	1	4	0	1	1	0	2	5	5
Premià de Mar	0	0	0	0	0	0	1	4	3
Sant Andreu de Llavaneres	1	0	0	0	0	0	3	5	1
Sant Cebrià de Vallalta	0	0	0	0	0	0	1	2	0
Sant Iscle de Vallalta	1	23	0	0	0	0	2	33	5
Sant Pol de Mar	1	4	0	0	0	0	3	32	0
Sant Vicenç de Montalt	1	5	0	0	0	0	6	80	3
Santa Susanna	1	5	0	0	0	0	0	0	0
Teià	1	2	0	0	0	0	5	67	2
Tiana	1	14	0	0	0	0	0	0	0
Tordera	3	395	9	0	0	0	13	647	85
Vilassar de Dalt	1	1	0	0	0	0	7	10	5
Vilassar de Mar	0	0	0	0	0	0	30	92	74
Maresme	31	1194	14	1	1	0	119	1342	268

(*) Atès que en el municipi de Caldes d'Estrac el nombre d'explotacions és inferior a tres, les dades corresponents s'han agregat al municipi de Sant Vicenç de Montalt per tal de salvaguardar el secret estadístic.

1.09 Superfície regable. (1/2).

	Superfície regada									
	mètode de regatge									
	total		aspersió		localitzat		gravetat		altres	
	nombre	ha	nombre	ha	nombre	ha	nombre	ha	nombre	ha
Alella	54	86	10	11	17	41	35	31	3	4
Arenys de Mar	50	68	28	28	15	16	22	22	3	2
Arenys de Munt	130	138	44	52	64	66	39	17	5	3
Argentona	103	187	42	91	11	25	72	71	1	0
Cabrera de Mar	109	217	63	124	22	29	57	64	1	0
Cabrils	14	27	4	2	5	7	11	17	1	1
Caldes d'Estrac (*)										
Calella	126	81	40	17	68	51	20	8	28	5
Canet de Mar	49	71	9	6	39	58	6	7	0	0
Dosrius	34	72	23	57	4	3	17	12	2	0
Malgrat de Mar	135	250	15	18	21	19	114	159	36	54
Masnou, el	27	27	13	14	6	6	10	6	0	0
Mataró	127	287	74	123	26	36	91	125	2	4
Montgat	12	18	8	12	3	0	7	6	0	0
Òrius	13	6	5	3	1	0	9	3	2	0
Palafolls	138	302	60	136	15	17	96	138	4	11
Pineda de Mar	90	168	50	83	18	39	52	46	1	0
Premià de Dalt	36	54	17	19	6	7	27	27	1	0
Premià de Mar	15	19	5	6	5	5	10	8	0	0
Sant Andreu de Llavaneres	46	78	24	40	18	22	25	14	3	1
Sant Cebrià de Vallalta	69	92	20	13	57	70	6	9	0	0
Sant Iscle de Vallalta	56	65	29	33	23	24	12	7	4	2
Sant Pol de Mar	78	84	23	12	58	70	2	0	5	2
Sant Vicenç de Montalt	31	32	18	18	6	5	13	6	6	3
Santa Susanna	80	160	29	45	11	17	69	97	1	1
Teià	46	43	7	13	6	3	33	27	1	0
Tiana	41	87	19	29	9	32	25	25	1	1
Tordera	182	596	117	447	41	95	58	54	1	1
Vilassar de Dalt	69	62	16	20	10	9	46	26	7	7
Vilassar de Mar	85	152	43	71	27	32	45	49	0	0
Maresme	2045	3528	855	1541	612	805	1029	1081	119	101

1.09

Superfície regable. (2/2).

	Superfície regada									
	procedència de les aigües				suficiència de les aigües				Superfície no regada	
	subterrànies		superficials		suficient		insuficient			
	nombre	ha	nombre	ha	nombre	ha	nombre	ha	nombre	ha
Alella	54	86	0	0	39	47	17	39	1	5
Arenys de Mar	47	64	6	4	48	62	13	6	6	6
Arenys de Munt	122	124	15	14	66	77	68	61	3	3
Argentona	96	180	8	7	69	133	34	53	14	21
Cabrera de Mar	106	213	5	3	89	176	20	41	7	4
Cabrils	14	26	1	1	14	27	1	0	4	2
Caldes d'Estrac (*)										
Calells	123	80	4	1	107	65	29	15	10	8
Canet de Mar	42	65	7	5	32	49	17	22	1	3
Dosrius	33	71	3	1	23	55	13	17	2	3
Malgrat de Mar	135	250	0	0	110	200	42	50	0	0
Masnou, el	27	27	0	0	24	21	3	6	0	0
Mataró	123	284	4	3	96	229	32	58	5	12
Montgat	11	15	4	3	11	17	3	1	0	0
Òrius	13	6	1	0	11	5	4	1	0	0
Palafolls	137	302	1	0	108	222	47	80	3	5
Pineda de Mar	90	167	1	1	72	126	25	41	7	19
Premià de Dalt	36	53	1	1	35	51	3	2	0	0
Premià de Mar	15	19	0	0	14	19	1	0	0	0
Sant Andreu de Llavaneres	46	77	1	1	45	64	14	14	6	5
Sant Cebrià de Vallalta	65	85	6	7	52	70	21	22	2	2
Sant Iscle de Vallalta	51	56	12	9	36	35	23	31	0	0
Sant Pol de Mar	74	82	4	2	61	63	18	21	8	6
Sant Vicenç de Montalt	31	31	2	0	31	30	7	2	11	9
Santa Susanna	80	158	1	2	78	150	7	10	1	3
Teià	45	43	1	0	40	39	6	5	0	0
Tiana	40	85	4	3	28	46	13	42	0	0
Tordera	177	582	12	14	86	335	100	262	0	0
Vilassar de Dalt	57	56	13	6	56	51	13	11	1	1
Vilassar de Mar	84	147	4	4	85	152	0	0	16	13
Maresme	1974	3436	121	93	1566	2616	594	912	108	128

(*) Atès que en el municipi de Caldes d'Estrac el nombre d'explotacions es inferior a tres, les dades corresponents s'han agregat al municipi de Sant Vicenç de Montalt per tal de salvaguardar el secret estadístic.

1.10

Aprofitament de la superfície agrícola utilitzada (SAU). (1/4).

Terres llaurades												
	total						herbacs (incloïu guarets i hortes familiars)					
	secà		regadiu		total		secà		regadiu			
	nombre	ha	nombre	ha	nombre	ha	nombre	ha	nombre	ha		
Alella	89	234	51	148	54	86	53	74	3	7	51	67
Arenys de Mar	63	112	28	44	50	68	52	70	7	4	48	66
Arenys de Munt	155	294	97	156	130	138	128	149	15	33	126	115
Argentona	122	259	44	73	103	187	118	250	36	65	103	186
Cabrera de Mar	115	237	24	20	109	217	108	229	16	17	107	213
Cabrils	18	33	8	5	14	27	16	31	6	4	14	27
Caldes d'Estrac (*)												
Calella	138	117	72	36	126	81	127	99	55	25	120	74
Canet de Mar	53	101	23	30	49	71	52	99	23	30	48	69
Dosrius	50	140	29	68	34	72	49	127	27	58	34	69
Malgrat de Mar	137	271	27	21	135	250	137	271	25	21	135	250
Masnou, el	29	38	9	11	27	27	28	31	6	4	27	27
Mataró	139	376	51	88	127	287	137	335	42	57	127	278
Montgat	13	19	1	1	12	18	11	16	0	0	11	16
Òrnus	14	9	4	3	12	6	14	8	3	2	12	6
Palafolls	144	394	51	92	138	302	143	384	45	89	137	295
Pineda de Mar	93	187	8	19	90	168	91	181	7	19	89	162
Premià de Dalt	38	58	4	4	36	54	37	54	1	2	36	52
Premià de Mar	16	22	1	2	15	19	15	21	1	2	14	19
Sant Andreu de Llavaneres	51	91	14	13	46	78	48	70	13	11	44	59
Sant Cebrià de Vallalta	69	112	28	20	69	92	68	108	27	19	68	89
Sant Iscle de Vallalta	58	95	27	30	56	65	57	79	22	22	56	56
Sant Pol de Mar	81	119	46	35	78	84	77	113	40	32	76	82
Sant Vicenç de Montalt	37	49	12	17	31	32	32	32	3	2	30	30
Santa Susanna	81	167	6	8	80	160	79	164	5	7	78	157
Teià	59	78	26	35	46	43	48	52	12	10	45	42
Tiana	45	102	8	15	41	87	41	88	1	3	41	86
Tordera	253	1 199	184	618	180	581	239	1 021	164	582	170	439
Vilassar de Dalt	81	96	32	34	69	62	75	81	15	20	69	62
Vilassar de Mar	85	167	19	15	85	152	85	159	18	14	85	144
Maresme	2326	5 176	934	1 664	2 042	3 512	2 165	4 397	638	1 159	2 001	3 238

1.10

Aprofitament de la superfície agrícola utilitzada (SAU). (2/4).

	Terres llaurades											
	frutera						olivera					
	total		seca		regadiu		total		seca		regadiu	
	nombre	ha	nombre	ha	nombre	ha	nombre	ha	nombre	ha	nombre	ha
Alella	17	22	7	14	10	8	0	0	0	0	0	0
Arenys de Mar	13	10	9	8	7	2	0	0	0	0	0	0
Arenys de Munt	108	119	84	96	39	23	1	0	0	0	1	0
Argentona	8	2	5	2	3	1	1	0	1	0	0	0
Cabrera de Mar	11	6	5	3	7	4	1	0	0	0	1	0
Cabrils	2	1	1	1	1	0	0	0	0	0	0	0
Caldes d'Estrac (*)												
Calella	33	14	18	8	15	6	0	0	0	0	0	0
Canet de Mar	1	2	0	0	1	2	0	0	0	0	0	0
Dosnús	4	3	1	2	3	1	1	0	0	0	1	0
Malgrat de Mar	0	0	0	0	0	0	0	0	0	0	0	0
Masnou, el	1	1	1	1	0	0	0	0	0	0	0	0
Mataró	12	11	3	2	9	8	3	0	0	0	3	0
Montgat	1	0	0	0	1	0	0	0	0	0	0	0
Òrrius	1	1	1	1	0	0	0	0	0	0	0	0
Palafolls	8	8	3	2	5	7	0	0	0	0	0	0
Pineda de Mar	5	5	0	0	5	5	0	0	0	0	0	0
Premià de Dalt	4	1	2	1	2	1	0	0	0	0	0	0
Premià de Mar	1	0	0	0	1	0	0	0	0	0	0	0
Sant Andreu de Llavaneres	4	3	2	1	2	2	0	0	0	0	0	0
Sant Cebrià de Vallalta	10	5	2	1	8	4	0	0	0	0	0	0
Sant Iscle de Vallalta	19	14	8	5	12	9	1	0	0	0	1	0
Sant Pol de Mar	14	5	7	2	7	2	0	0	0	0	0	0
Sant Vicenç de Montalt	13	10	9	9	4	1	0	0	0	0	0	0
Santa Susanna	3	2	0	0	3	2	1	0	0	0	1	0
Teià	9	4	5	3	4	1	0	0	0	0	0	0
Tiana	7	4	4	3	3	1	1	0	0	0	1	0
Tordera	30	143	8	2	23	141	0	0	0	0	0	0
Vilassar de Dalt	12	4	9	4	3	0	0	0	0	0	0	0
Vilassar de Mar	3	7	1	1	2	6	0	0	0	0	0	0
Maresme	354	406	195	169	180	237	10	1	1	0	9	1

1.10

Aprofitament de la superfície agrícola utilitzada (SAU). (3/4).

	Terres llaurades											
	vinya						altres					
	total		secà		regadiu		total		secà		regadiu	
	nombre	ha	nombre	ha	nombre	ha	nombre	ha	nombre	ha	nombre	ha
Alella	43	135	43	127	1	8	1	3	0	0	1	3
Arenys de Mar	11	15	10	15	1	0	10	17	10	17	1	0
Arenys de Munt	8	27	8	27	0	0	0	0	0	0	0	0
Argentona	2	1	2	1	0	0	3	5	3	5	0	0
Cabrera de Mar	0	0	0	0	0	0	5	1	5	1	0	0
Cabrils	1	1	1	1	0	0	0	0	0	0	0	0
Caldes d'Estrac (*)												
Calella	11	3	10	3	1	0	0	0	0	0	0	0
Canet de Mar	0	0	0	0	0	0	0	0	0	0	0	0
Dosrius	2	8	2	8	0	0	2	2	0	0	2	2
Malgrat de Mar	2	1	2	1	0	0	0	0	0	0	0	0
Masnou, el	2	7	2	7	0	0	0	0	0	0	0	0
Mataró	8	11	7	10	1	0	12	20	10	19	2	1
Montgat	1	1	1	1	0	0	1	2	0	0	1	2
Òrrius	0	0	0	0	0	0	0	0	0	0	0	0
Palafolls	5	2	5	2	0	0	0	0	0	0	0	0
Pineda de Mar	0	0	0	0	0	0	2	1	1	0	1	0
Premià de Dalt	1	1	1	1	0	0	1	0	0	0	1	0
Premià de Mar	0	0	0	0	0	0	0	0	0	0	0	0
Sant Andreu de Llavaneres	1	1	1	1	0	0	6	18	1	0	5	17
Sant Cebrià de Vallalta	1	0	1	0	0	0	0	0	0	0	0	0
Sant Iscle de Vallalta	5	3	5	3	0	0	0	0	0	0	0	0
Sant Pol de Mar	4	1	4	1	0	0	0	0	0	0	0	0
Sant Vicenç de Montalt	4	3	4	3	0	0	3	4	1	3	3	1
Santa Susanna	2	1	1	1	1	0	1	0	0	0	1	0
Teià	10	22	10	22	0	0	0	0	0	0	0	0
Tiana	4	9	4	9	0	0	1	1	1	1	0	0
Tordera	43	35	42	35	1	0	0	0	0	0	0	0
Vilassar de Dalt	9	10	9	10	0	0	0	0	0	0	0	0
Vilassar de Mar	0	0	0	0	0	0	2	2	0	0	2	2
Maresme	180	298	175	289	6	9	50	74	32	46	20	28

1.10

Aprofitament de la superfície agrícola utilitzada (SAU). (4/4).

	Pastures permanents							
	prats o prades permanents							
	total		secà		regadiu		altres	
	nombre	ha	nombre	ha	nombre	ha	nombre	ha
Alella	0	0	0	0	0	0	0	0
Arenys de Mar	0	0	0	0	0	0	0	0
Arenys de Munt	0	0	0	0	0	0	0	0
Argentona	2	23	2	23	0	0	5	9
Cabrera de Mar	0	0	0	0	0	0	0	0
Cabrils	0	0	0	0	0	0	7	9
Caldes d'Estrac (*)								
Calella	0	0	0	0	0	0	1	1
Canet de Mar	0	0	0	0	0	0	0	0
Dosrius	2	7	2	7	0	0	7	7
Malgrat de Mar	0	0	0	0	0	0	0	0
Masnou, el	0	0	0	0	0	0	0	0
Mataró	0	0	0	0	0	0	0	0
Montgat	0	0	0	0	0	0	0	0
Orius	2	2	1	2	1	0	0	0
Palafolls	1	1	1	1	0	0	0	0
Pineda de Mar	0	0	0	0	0	0	0	0
Premià de Dalt	0	0	0	0	0	0	0	0
Premià de Mar	0	0	0	0	0	0	0	0
Sant Andreu de Llavaneres	0	0	0	0	0	0	26	15
Sant Cebrià de Vallalta	0	0	0	0	0	0	0	0
Sant Iscle de Vallalta	0	0	0	0	0	0	0	0
Sant Pol de Mar	0	0	0	0	0	0	0	0
Sant Vicenç de Montalt	2	5	2	5	0	0	5	3
Santa Susanna	0	0	0	0	0	0	0	0
Teià	0	0	0	0	0	0	0	0
Tiana	0	0	0	0	0	0	1	1
Tordera	15	62	11	47	6	15	14	317
Vilassar de Dalt	2	1	2	1	0	0	9	6
Vilassar de Mar	0	0	0	0	0	0	0	0
Maresme	26	101	21	85	7	16	75	367

(*) Atès que en el municipi de Caldes d'Estrac el nombre d'explotacions és inferior a tres, les dades corresponents s'han agregat al municipi de Sant Vicenç de Montalt per tal de salvaguardar el secret estadístic.

1.11

Conreus herbacis: cereals per a gra.

	Total		Blat		Ordi		Civada		Blat de moro		Altres	
	nombre	ha	nombre	ha	nombre	ha	nombre	ha	nombre	ha	nombre	ha
Alella	1	1	0	0	0	0	0	0	1	1	0	0
Arenys de Mar	5	4	1	0	2	1	1	1	4	2	1	0
Arenys de Munt	4	17	1	1	0	0	1	10	3	4	1	2
Argentona	22	41	2	2	10	19	4	11	8	9	0	0
Cabrera de Mar	1	6	0	0	0	0	0	0	1	6	0	0
Cabrils	0	0	0	0	0	0	0	0	0	0	0	0
Caldes d'Estrac (*)												
Calella	9	5	2	0	2	0	7	4	5	1	0	0
Canet de Mar	1	3	0	0	1	3	0	0	0	0	0	0
Dosrius	17	43	2	3	5	13	5	5	9	21	0	0
Malgrat de Mar	3	1	0	0	0	0	0	0	3	1	0	0
Masnou, el	0	0	0	0	0	0	0	0	0	0	0	0
Mataró	10	13	0	0	6	8	2	2	4	2	0	0
Montgat	1	1	0	0	0	0	1	1	0	0	0	0
Òrrius	2	2	0	0	1	1	1	1	0	0	0	0
Palafolls	35	88	1	6	14	32	10	15	23	22	5	13
Pineda de Mar	2	1	0	0	0	0	0	0	2	1	0	0
Premià de Dalt	0	0	0	0	0	0	0	0	0	0	0	0
Premià de Mar	0	0	0	0	0	0	0	0	0	0	0	0
Sant Andreu de Llavaneres	1	0	1	0	0	0	0	0	0	0	0	0
Sant Cebrià de Vallalta	4	3	0	0	4	3	0	0	1	0	0	0
Sant Iscle de Vallalta	2	5	1	0	0	0	1	5	0	0	0	0
Sant Pol de Mar	0	0	0	0	0	0	0	0	0	0	0	0
Sant Vicenç de Montalt	1	0	0	0	0	0	1	0	0	0	0	0
Santa Susanna	4	3	0	0	2	2	2	1	0	0	0	0
Teià	0	0	0	0	0	0	0	0	0	0	0	0
Tiana	1	3	0	0	1	3	0	0	0	0	0	0
Tordera	138	474	16	32	78	280	36	51	61	80	13	30
Vilassar de Dalt	2	8	0	0	0	0	2	8	0	0	0	0
Vilassar de Mar	0	0	0	0	0	0	0	0	0	0	0	0
Maresme	266	721	27	45	126	365	74	117	125	150	20	45

(*) Atès que en el municipi de Caldes d'Estrac el nombre d'explotacions és inferior a tres, les dades corresponents s'han agregat al municipi de Sant Vicenç de Montalt per tal de salvaguardar el secret estadístic.

1.12

Conreus herbacis: lleguminoses per a gra, patates i conreus industrials.

	Lleguminoses per a gra		Patates		Conreus industrials	
	nombre	ha	nombre	ha	nombre	ha
Alella	1	0	2	1	0	0
Arenys de Mar	2	0	29	6	0	0
Arenys de Munt	0	0	5	1	0	0
Argentona	10	3	67	42	0	0
Cabrera de Mar	2	0	59	41	0	0
Cabrils	0	0	3	3	0	0
Caldes d'Estrac (*)						
Calella	1	0	33	4	0	0
Canet de Mar	0	0	5	2	0	0
Dosrius	5	3	17	6	0	0
Malgrat de Mar	11	4	91	64	0	0
Masnou, el	0	0	1	0	0	0
Mataró	4	2	82	65	0	0
Montgat	0	0	1	1	0	0
Òrrius	0	0	3	1	0	0
Palafolls	27	11	81	82	1	0
Pineda de Mar	0	0	45	21	0	0
Premià de Dalt	0	0	0	0	0	0
Premià de Mar	0	0	0	0	0	0
Sant Andreu de Llavaneres	1	1	24	16	0	0
Sant Cebrià de Vallalta	0	0	5	1	0	0
Sant Iscle de Vallalta	0	0	0	0	0	0
Sant Pol de Mar	0	0	6	0	0	0
Sant Vicenç de Montalt	0	0	13	7	0	0
Santa Susanna	0	0	42	26	0	0
Teià	0	0	3	1	0	0
Tiana	0	0	0	0	0	0
Tordera	39	25	23	19	0	0
Vilassar de Dalt	1	0	7	2	0	0
Vilassar de Mar	0	0	2	2	0	0
Maresme	104	50	649	416	1	0

(*) Atès que en el municipi de Caldes d'Estrac el nombre d'explotacions és inferior a tres, les dades corresponents s'han agregat al municipi de Sant Vicenç de Montalt per tal de salvaguardar el secret estadístic.

1.13

Conreus herbacis: conreus farratgers.

	Farratges verds									
	Total		Afais		anuals		plurianuals		Arrels i tubercies	
	nombre	ha	nombre	ha	nombre	ha	nombre	ha	nombre	ha
Alella	1	4	1	4	0	0	0	0	0	0
Arenys de Mar	5	5	4	2	1	0	2	2	0	0
Arenys de Munt	8	22	5	6	4	12	1	2	2	2
Argentona	7	17	6	4	2	13	0	0	0	0
Cabrera de Mar	3	2	2	1	1	1	1	0	0	0
Cabrils	0	0	0	0	0	0	0	0	0	0
Caldes d'Estrac (*)										
Calella	5	2	2	2	4	1	3	0	0	0
Canet de Mar	0	0	0	0	0	0	0	0	0	0
Dosrius	9	40	6	20	4	20	0	0	0	0
Maigrat de Mar	0	0	0	0	0	0	0	0	0	0
Masnou, el	0	0	0	0	0	0	0	0	0	0
Mataró	8	9	8	8	1	0	0	0	0	0
Montgat	1	1	1	1	0	0	0	0	0	0
Òrrius	1	0	1	0	0	0	0	0	0	0
Palafolls	9	17	4	7	0	0	6	9	1	1
Pineda de Mar	4	3	3	1	2	2	0	0	0	0
Premià de Dalt	3	3	1	2	1	0	1	1	0	0
Premià de Mar	0	0	0	0	0	0	0	0	0	0
Sant Andreu de Llavaneres	1	0	0	0	0	0	1	0	0	0
Sant Cebrià de Vallalta	1	1	1	0	1	0	0	0	0	0
Sant Iscle de Vallalta	5	10	4	8	1	1	0	0	1	0
Sant Pol de Mar	1	0	1	0	0	0	0	0	0	0
Sant Vicenç de Montalt	0	0	0	0	0	0	0	0	0	0
Santa Susanna	4	5	3	2	1	3	0	0	0	0
Teià	0	0	0	0	0	0	0	0	0	0
Tiana	1	1	0	0	1	1	0	0	0	0
Tordera	83	392	33	47	39	126	27	216	2	4
Vilassar de Dalt	7	11	2	2	5	9	1	1	0	0
Vilassar de Mar	1	1	1	1	1	0	0	0	0	0
Maresme	168	546	89	118	69	189	43	231	6	8

(*) Atès que en el municipi de Caldes d'Estrac el nombre d'explotacions és inferior a tres, les dades corresponents s'han agregat al municipi de Sant Vicenç de Montalt per tal de salvaguardar el secret estadístic.

1.14

Conreus herbacis: hortalisses.

	En conreu hortícola									
	Total		En terreny de conreu		a l'aire lliure				En hivernacle	
	nombre	ha	nombre	ha	nombre	ha	nombre	àrees	nombre	àrees
Alella	44	53	5	3	38	46	1	220	6	208
Arenys de Mar	44	49	2	1	41	44	5	295	8	114
Arenys de Munt	115	102	1	1	96	67	54	3227	9	208
Argentona	95	131	6	1	86	123	1	150	8	575
Cabrera de Mar	87	120	1	3	83	110	0	0	21	749
Cabrils	8	4	1	0	5	2	1	33	1	100
Caldes d'Estrac (*)										
Calella	107	65	1	0	91	39	55	2318	9	193
Canet de Mar	48	67	0	0	32	33	34	3385	1	15
Dosrius	31	32	9	10	22	21	0	0	1	7
Malgrat de Mar	131	177	0	0	130	166	2	40	31	1130
Masnou, el	15	14	0	0	15	13	0	0	2	100
Mataró	109	163	0	0	107	154	3	61	23	863
Montgat	6	7	2	4	4	2	0	0	1	50
Òrrius	7	4	1	0	6	3	0	0	0	0
Palafolls	120	162	0	0	120	157	0	0	15	472
Pineda de Mar	86	154	0	0	84	137	6	414	25	1238
Premià de Dalt	24	29	0	0	23	24	1	80	5	393
Premià de Mar	8	6	0	0	8	6	0	0	2	30
Sant Andreu de Llavaneres	27	26	0	0	27	22	0	0	8	415
Sant Cebrià de Vallalta	67	85	0	0	37	19	63	6650	0	0
Sant Iscle de Vallalta	52	54	0	0	48	36	25	1790	0	0
Sant Pol de Mar	71	80	0	0	48	29	50	5168	1	6
Sant Vicenç de Montalt	23	21	0	0	22	19	4	103	3	42
Santa Susanna	75	127	0	0	75	118	3	10	23	916
Teià	30	18	1	0	29	16	0	0	5	120
Tiana	29	36	5	6	22	27	1	200	5	187
Tordera	101	88	1	0	92	82	8	274	4	300
Vilassar de Dalt	42	22	2	0	40	21	0	0	4	68
Vilassar de Mar	40	42	1	0	33	32	1	145	15	780
Maresme	1 642	1 938	39	30	1 464	1 570	318	24 563	236	9 279

(*) Ates que en el municipi de Caldes d'Estrac el nombre d'explotacions és inferior a tres, les dades corresponents s'han agregat al municipi de Sant Vicenç de Montalt per tal de salvaguardar el secret estadístic.

1.15

Conreus herbacis: flors i plantes ornamentals, llavors i plàntules destinades a la venda, altres conreus, guarets i hortes familiars.

	Flors i plantes ornamentals		Llavors i plàntules destinades a la venda		Altres conreus		Guarets		Hortes familiars	
	nombre	àrees	nombre	àrees	nombre	àrees	nombre	ha	nombre	àrees
Alella	11	1487	0	0	0	0	1	1	0	0
Arenys de Mar	5	510	1	10	2	35	0	0	6	23
Arenys de Munt	2	194	0	0	0	0	4	4	7	22
Argençona	5	498	3	155	0	0	9	9	8	23
Cabrera de Mar	29	4985	0	0	0	0	13	11	6	16
Cabrils	9	2148	0	0	0	0	5	2	2	8
Caldes d'Estrac (*)										
Calella	6	451	0	0	0	0	42	18	35	85
Canet de Mar	1	35	0	0	0	0	21	26	0	0
Dosrius	0	0	0	0	0	0	4	4	4	12
Malgrat de Mar	3	210	1	300	0	0	24	19	1	5
Masnou, el	20	1329	0	0	0	0	5	3	0	0
Mataró	24	4887	2	750	0	0	22	26	4	13
Montgat	5	781	0	0	0	0	0	0	5	6
Orius	1	150	0	0	0	0	0	0	4	13
Palafròls	2	165	0	0	0	0	22	22	6	14
Pineda de Mar	2	215	0	0	0	0	0	0	2	5
Premià de Dalt	13	2246	0	0	0	0	0	0	2	5
Premià de Mar	8	1110	0	0	1	195	1	2	0	0
Sant Andreu de Llavaneres	20	1646	1	20	1	41	10	8	9	36
Sant Cebrià de Vallalta	0	0	0	0	0	0	26	17	18	30
Sant Iscle de Vallalta	1	20	0	0	0	0	14	9	3	9
Sant Pol de Mar	3	104	0	0	0	0	40	31	22	45
Sant Vicenç de Montalt	5	195	0	0	0	0	1	2	6	20
Santa Susanna	2	236	0	0	0	0	0	0	3	12
Teià	22	2516	0	0	0	0	10	8	1	4
Tiana	14	4867	0	0	0	0	0	0	6	12
Tordera	2	2302	0	0	0	0	0	0	30	63
Vilassar de Dalt	24	3378	0	0	0	0	6	3	11	26
Vilassar de Mar	69	9447	2	500	0	0	17	14	8	16
Maresme	308	46112	10	1735	4	271	297	240	209	523

(*) Atès que en el municipi de Caldes d'Estrac el nombre d'explotacions és inferior a tres, les dades corresponents s'han agregat al municipi de Sant Vicenç de Montalt per tal de salvaguardar el secret estadístic.

1.16

Conreus llenyosos: fruiters originaris de clima temperat.

	Total		Pomera		Perera		Presseguer		Cirerer i guinder		Altres	
	nombre	ha	nombre	ha	nombre	ha	nombre	ha	nombre	ha	nombre	ha
Alella	15	9	5	0	7	3	10	2	10	2	7	1
Arenys de Mar	10	6	0	0	2	0	7	1	2	0	10	5
Arenys de Munt	104	107	10	1	17	2	41	14	91	84	32	6
Argentona	7	2	3	0	4	0	7	1	2	0	4	0
Cabrera de Mar	7	2	4	0	4	0	4	0	4	0	7	1
Cabrils	1	1	0	0	1	0	1	0	1	0	1	0
Caldes d'Estrac (*)												
Calella	30	10	3	0	10	1	15	3	21	4	13	1
Canet de Mar	1	2	0	0	1	1	1	1	0	0	1	1
Dosrius	2	0	0	0	1	0	1	0	2	0	2	0
Malgrat de Mar	0	0	0	0	0	0	0	0	0	0	0	0
Masnou, el	1	0	1	0	0	0	1	0	1	0	0	0
Mataró	10	8	5	0	9	4	5	3	4	0	6	0
Montgat	1	0	1	0	1	0	1	0	0	0	1	0
Òrius	1	1	0	0	0	0	0	0	1	1	0	0
Palafolls	6	7	4	4	2	0	4	2	1	0	1	0
Pineda de Mar	5	5	1	1	1	0	4	2	2	0	1	2
Premià de Dalt	2	1	0	0	0	0	0	0	0	0	2	1
Premià de Mar	0	0	0	0	0	0	0	0	0	0	0	0
Sant Andreu de Llavaneres	1	0	0	0	0	0	1	0	0	0	1	0
Sant Cebrià de Vallalta	7	4	1	0	1	0	4	1	3	0	2	1
Sant Iscle de Vallalta	17	11	6	1	5	1	9	2	13	7	7	2
Sant Pol de Mar	11	3	3	0	3	0	6	1	5	2	6	0
Sant Vicenç de Montalt	8	8	0	0	1	0	6	3	6	4	3	0
Santa Susanna	2	0	0	0	0	0	0	0	0	0	2	0
Teià	6	3	1	0	2	1	2	0	4	2	2	0
Tiana	5	1	3	1	1	0	3	0	1	0	1	0
Tordera	17	46	9	17	3	6	8	15	2	4	6	4
Vilassar de Dalt	10	3	2	0	2	0	3	0	1	0	9	2
Vilassar de Mar	1	1	0	0	0	0	0	0	0	0	1	1
Maresme	288	238	62	26	78	19	144	53	177	111	128	30

(*) Atés que en el municipi de Caldes d'Estrac el nombre d'explotacions és inferior a tres, les dades corresponents s'han agregat al municipi de Sant Vicenç de Montalt per tal de salvaguardar el secret estadístic.

1.17

Conreus llenyosos: fruiters de fruits secs, olivera, vinya i altres conreus.

	Fruiters de fruits secs		Olivera		Vinya		Altres conreus	
	nombre	ha	nombre	ha	nombre	ha	nombre	ha
Alella	6	11	0	0	43	135	1	3
Arenys de Mar	5	4	0	0	11	15	10	17
Arenys de Munt	15	12	1	0	8	27	0	0
Argentona	4	0	1	0	2	1	3	5
Cabrera de Mar	5	2	1	0	0	0	6	1
Cabrils	0	0	0	0	1	1	1	0
Caldes d'Estrac (*)								
Calella	5	1	0	0	11	3	1	3
Canet de Mar	0	0	0	0	0	0	0	0
Dosrius	2	2	1	0	2	8	3	2
Malgrat de Mar	0	0	0	0	2	1	0	0
Masnou, el	1	0	0	0	2	7	0	0
Mataró	6	3	3	0	8	11	14	20
Montgat	0	0	0	0	1	1	1	2
Òrius	0	0	0	0	0	0	0	0
Palafolls	3	1	0	0	5	2	1	1
Pineda de Mar	0	0	0	0	0	0	2	1
Premià de Dalt	2	1	0	0	1	1	1	0
Premià de Mar	0	0	0	0	0	0	1	0
Sant Andreu de Llavaneres	3	1	0	0	1	1	7	20
Sant Cebrià de Vallalta	1	1	0	0	1	0	3	0
Sant Iscle de Vallalta	7	2	1	0	5	3	1	0
Sant Pol de Mar	4	1	0	0	4	1	3	1
Sant Vicenç de Montalt	6	2	0	0	4	3	3	4
Santa Susanna	0	0	1	0	2	1	2	1
Teià	4	1	0	0	10	22	0	0
Tiana	3	2	1	0	4	9	1	1
Tordera	6	7	0	0	43	35	10	90
Vilassar de Dalt	4	2	0	0	9	10	0	0
Vilassar de Mar	0	0	0	0	0	0	3	7
Maresme	92	58	10	1	180	298	78	178

(*) Atès que en el municipi de Caldes d'Estrac el nombre d'explotacions és inferior a tres, les dades corresponents s'han agregat al municipi de Sant Vicenç de Montalt per tal de salvaguardar el secret estadístic.

1.18

Distribució de les altres terres que no són superfície agrícola utilitzada (SAU).

	Total		Superfície forestal		Erm		Espartar		Matoll		Altres	
	nombre	ha	nombre	ha	nombre	ha	nombre	ha	nombre	ha	nombre	ha
Alella	82	554	29	179	33	183	0	0	25	146	40	46
Arenys de Mar	56	101	27	51	20	24	0	0	0	0	21	27
Arenys de Munt	184	945	130	766	59	102	0	0	14	35	53	42
Argentona	237	1 610	144	1 182	105	271	0	0	40	100	62	56
Cabrera de Mar	212	340	75	169	93	51	0	0	42	76	105	45
Cabrils	58	244	47	205	7	12	0	0	14	14	21	13
Caldes d'Estrac (*)												
Calella	166	259	54	145	45	49	0	0	12	8	105	56
Canet de Mar	58	259	37	193	32	56	0	0	3	5	2	5
Dosrius	310	3 468	293	3 059	93	244	1	0	46	104	147	60
Malgrat de Mar	22	19	5	6	14	10	0	0	1	1	3	2
Masnou, el	4	3	0	0	3	3	0	0	0	0	1	1
Mataró	333	857	172	351	173	155	0	0	72	141	202	209
Montgat	8	10	1	0	0	0	0	0	1	1	7	9
Òrrius	45	367	33	336	18	16	0	0	12	9	12	6
Palafolls	98	561	71	441	45	66	0	0	10	38	13	16
Pineda de Mar	56	197	19	103	8	50	0	0	3	8	36	36
Premià de Dalt	58	272	35	243	6	13	0	0	0	0	26	16
Premià de Mar	11	2	0	0	0	0	0	0	0	0	11	2
Sant Andreu de Llavaneres	94	440	70	371	12	19	0	0	22	25	47	24
Sant Cebrià de Vallalta	58	676	43	644	9	20	0	0	2	2	27	10
Sant Iscle de Vallalta	101	1 456	92	1 344	28	62	0	0	6	40	12	10
Sant Poi de Mar	110	297	56	158	31	62	0	0	3	21	62	56
Sant Vicenç de Montalt	92	421	61	316	21	21	0	0	29	44	50	39
Santa Susanna	73	550	67	524	1	1	0	0	2	2	17	24
Teià	60	172	27	88	21	36	0	0	14	44	18	4
Tiana	46	325	23	249	17	26	0	0	6	46	10	4
Tordera	295	4 685	239	4 389	41	89	0	0	25	116	68	91
Vilassar de Dalt	116	424	74	340	33	32	0	0	22	28	53	24
Vilassar de Mar	72	33	1	0	1	2	0	0	0	0	71	32
Maresme	3 115	19 547	1 925	15 854	969	1 674	1	0	426	1 053	1 302	966

(*) Atès que en el municipi de Caldes d'Estrac el nombre d'explotacions es inferior a tres, les dades corresponents s'han agregat al municipi de Sant Vicenç de Montalt per tal de salvaguardar el secret estadístic.

1.19

Especies arbòries forestals. (1/2).

	Planifolis o frondoses									
	Total		Comercial		No comercial		comercial		no comercial	
	nombre	ha	nombre	ha	nombre	ha	nombre	ha	nombre	ha
Alella	29	179	0	0	29	179	0	0	0	0
Arenys de Mar	27	51	0	0	27	51	0	0	2	1
Arenys de Munt	130	766	13	142	117	625	6	38	47	203
Argentona	144	1 182	3	30	144	1 153	3	30	32	96
Cabrera de Mar	75	169	0	0	75	169	0	0	7	8
Cabris	47	205	0	0	47	205	0	0	16	33
Caldes d'Estrac (*)										
Calella	54	145	2	48	52	97	1	46	6	7
Canet de Mar	37	193	0	0	37	193	0	0	1	2
Dosrius	293	3 059	14	261	286	2 798	11	125	47	253
Malgrat de Mar	5	6	0	0	5	6	0	0	2	3
Masnou, el	0	0	0	0	0	0	0	0	0	0
Mataró	172	351	1	5	172	346	0	0	6	28
Montgat	1	0	0	0	1	0	0	0	0	0
Òrius	33	336	2	75	31	261	0	0	5	10
Palafolls	71	441	0	0	71	441	0	0	34	300
Pineda de Mar	19	103	2	35	17	68	2	35	3	3
Premià de Dalt	35	243	0	0	35	243	0	0	0	0
Premià de Mar	0	0	0	0	0	0	0	0	0	0
Sant Andreu de Llavaneres	70	371	2	26	69	345	0	0	29	127
Sant Cebrià de Vallalta	43	644	3	21	40	623	0	0	8	29
Sant Iscle de Vallalta	92	1 344	28	593	66	751	19	419	21	259
Sant Pol de Mar	56	158	3	24	53	135	1	1	3	18
Sant Vicenç de Montalt	61	316	1	31	60	285	0	0	10	42
Santa Susanna	67	524	4	85	64	439	3	76	10	26
Teià	27	88	0	0	27	88	0	0	0	0
Tiana	23	249	0	0	23	249	0	0	2	8
Tordera	239	4 389	11	662	229	3 726	8	246	52	1 140
Vilassar de Dalt	74	340	1	2	73	338	0	0	6	9
Vilassar de Mar	1	0	1	0	0	0	0	0	0	0
Maresme	1 925	15 854	91	2 039	1 850	13 815	54	1 014	349	2 604

1.19

Espècies arbòries forestals. (2/2).

	Mixtes									
	Coníferes o resinoses				comercial					
	comercial		no comercial		total		planifolis	coníferes	no comercial	
	nombre	ha	nombre	ha	nombre	ha	ha	ha	nombre	ha
Alella	0	0	23	147	0	0	0	0	7	32
Arenys de Mar	0	0	24	49	0	0	0	0	2	1
Arenys de Munt	6	79	62	192	4	25	11	14	29	230
Argentona	0	0	125	847	0	0	0	0	17	209
Cabrera de Mar	0	0	52	151	0	0	0	0	24	9
Cabriis	0	0	46	172	0	0	0	0	0	0
Caldes d'Estrac (*)										
Caella	1	1	38	72	1	2	0	2	11	17
Canet de Mar	0	0	28	86	0	0	0	0	10	105
Dosnús	8	132	188	1195	1	4	1	3	173	1350
Malgrat de Mar	0	0	4	2	0	0	0	0	0	0
Masnou, el	0	0	0	0	0	0	0	0	0	0
Mataró	1	5	79	217	0	0	0	0	110	101
Montgat	0	0	0	0	0	0	0	0	1	0
Òrrius	0	0	21	83	2	75	30	45	14	169
Palafolls	0	0	25	74	0	0	0	0	12	67
Pineda de Mar	0	0	8	11	0	0	0	0	7	55
Premià de Dalt	0	0	34	235	0	0	0	0	1	8
Premià de Mar	0	0	0	0	0	0	0	0	0	0
Sant Andreu de Llavaneres	1	18	56	199	1	8	5	3	3	19
Sant Cebrià de Vallalta	1	2	7	35	3	19	8	11	27	559
Sant Iscle de Vallalta	10	88	29	338	7	86	43	43	19	154
Sant Pol de Mar	1	1	38	74	1	22	9	13	16	43
Sant Vicenç de Montalt	1	31	54	231	0	0	0	0	4	12
Santa Susanna	0	0	14	85	1	9	5	4	43	328
Teià	0	0	22	63	0	0	0	0	5	26
Tiana	0	0	19	190	0	0	0	0	4	51
Tordera	3	36	89	640	5	381	190	190	114	1947
Vilassar de Dalt	1	2	43	162	0	0	0	0	27	167
Vilassar de Mar	0	0	0	0	1	0	0	0	0	0
Maresme	34	395	1128	5549	27	630	303	327	680	5662

(*) Ates que en el municipi de Caldes d'Estrac el nombre d'explotacions és inferior a tres, les dades corresponents s'han agregat al municipi de Sant Vicenç de Montalt per tal de salvaguardar el secret estadístic.

2. Ramaderia

2.01

Distribució general per espècies en unitats ramaderes (UR). (1/2).

	Total		Bovins		Ovins		Cabrum	
	nombre	UR	nombre	UR	nombre	UR	nombre	UR
Alella	8	7	0	0	1	2	2	1
Arenys de Mar	20	353	5	122	2	52	2	3
Arenys de Munt	26	571	8	328	2	60	2	4
Argentona	67	615	6	200	4	106	1	2
Cabrera de Mar	40	307	5	121	1	0	0	0
Cabrils	3	72	1	20	2	45	2	2
Caldes d'Estrac (*)								
Calera	27	42	2	14	1	20	1	0
Canet de Mar	4	121	2	120	0	0	0	0
Dosrius	23	326	7	154	1	20	2	1
Malgrat de Mar	3	4	0	0	0	0	0	0
Masnou, el	6	42	1	40	0	0	0	0
Mataró	59	698	10	192	5	20	6	44
Montgat	2	1	0	0	0	0	0	0
Òrius	3	7	0	0	0	0	0	0
Palafolls	45	674	10	284	5	124	4	4
Pineda de Mar	30	350	4	275	1	27	1	0
Premià de Dalt	4	34	1	32	0	0	1	0
Premià de Mar	3	0	0	0	0	0	0	0
Sant Andreu de Llavaneres	6	22	0	0	0	0	0	0
Sant Cebrià de Vallalta	20	16	1	10	0	0	1	1
Sant Iscle de Vallalta	18	181	0	0	2	1	1	0
Sant Pol de Mar	11	6	0	0	0	0	0	0
Sant Vicenç de Montalt	6	36	1	32	0	0	0	0
Santa Susanna	23	75	0	0	2	2	0	0
Teià	9	31	0	0	0	0	0	0
Tiana	7	34	0	0	1	7	1	10
Tordera	129	6376	77	2599	16	216	6	18
Vilassar de Dalt	21	170	4	101	3	7	2	1
Vilassar de Mar	19	79	1	48	2	4	1	1
Maresme	642	11 249	146	4 692	51	712	36	91

2.01

Distribució general per espècies en unitats ramaderes (UR). (2/2).

	Porcins		Aviram		Conilles mares		Equins	
	nombre	UR	nombre	UR	nombre	UR	nombre	UR
Alella	0	0	6	3	3	0	2	1
Arenys de Mar	2	60	13	112	9	3	0	0
Arenys de Munt	4	13	21	155	11	1	3	10
Argentona	5	154	56	106	24	13	6	35
Cabrera de Mar	2	23	34	150	17	5	3	8
Cabrils	0	0	1	3	1	1	1	1
Caldes d'Estrac (*)								
Calella	1	1	21	5	9	1	1	1
Canet de Mar	0	0	1	0	0	0	1	1
Dosrius	3	116	15	23	8	2	5	10
Malgrat de Mar	1	1	1	0	1	0	2	3
Masnou, el	0	0	5	2	1	0	0	0
Mataró	6	282	41	150	17	1	11	9
Montgat	0	0	2	1	2	0	1	1
Orius	0	0	2	3	3	4	0	0
Palafròls	4	247	36	12	20	1	2	2
Pineda de Mar	3	39	27	5	17	1	3	3
Premià de Dalt	0	0	4	2	2	0	0	0
Premià de Mar	0	0	3	0	1	0	0	0
Sant Andreu de Llavaneres	0	0	2	2	2	15	3	4
Sant Cebrià de Vallalta	1	1	18	4	6	0	0	0
Sant Iscle de Vallalta	2	130	16	39	7	11	1	1
Sant Pol de Mar	0	0	9	2	5	4	0	0
Sant Vicenç de Montalt	0	0	4	3	1	0	2	1
Santa Susanna	1	1	21	29	13	1	1	42
Teià	0	0	9	30	6	1	0	0
Tiana	0	0	5	11	2	5	1	1
Tordera	17	2932	72	581	48	6	14	25
Vilassar de Dalt	3	12	16	45	9	2	2	1
Vilassar de Mar	0	0	13	21	8	1	2	4
Maresme	55	4009	474	1500	253	82	67	164

(*) Atès que en el municipi de Caldes d'Estrac el nombre d'explotacions es inferior a tres, les dades corresponents s'han agregat al municipi de Sant Vicenç de Montalt per tal de salvaguardar el secret estadístic.

2.02 Bovins. (1/3).

	Total		Vaques					
			total		de llet		altres	
	nombre	caps	nombre	caps	nombre	caps	nombre	caps
Alella	0	0	0	0	0	0	0	0
Arenys de Mar	5	291	4	10	4	10	0	0
Arenys de Munt	8	772	3	32	3	32	0	0
Argentera	6	465	2	22	2	22	0	0
Cabrera de Mar	5	272	1	3	1	3	0	0
Cabris	1	50	0	0	0	0	0	0
Caldes d'Estrac (*)								
Calella	2	14	2	13	2	13	0	0
Canet de Mar	2	300	0	0	0	0	0	0
Dosrius	7	180	6	127	6	115	1	12
Malgrat de Mar	0	0	0	0	0	0	0	0
Masnou, el	1	100	0	0	0	0	0	0
Mataró	10	444	5	27	3	14	2	13
Montgat	0	0	0	0	0	0	0	0
Órnus	0	0	0	0	0	0	0	0
Palafolls	10	510	7	119	7	119	0	0
Pineda de Mar	4	295	2	261	2	261	0	0
Premià de Dalt	1	80	0	0	0	0	0	0
Premià de Mar	0	0	0	0	0	0	0	0
Sant Andreu de Llavaneres	0	0	0	0	0	0	0	0
Sant Cebrià de Vallalta	1	10	1	10	1	10	0	0
Sant Iscle de Vallalta	0	0	0	0	0	0	0	0
Sant Pol de Mar	0	0	0	0	0	0	0	0
Sant Vicenç de Montalt	1	80	0	0	0	0	0	0
Santa Susanna	0	0	0	0	0	0	0	0
Teià	0	0	0	0	0	0	0	0
Tiana	0	0	0	0	0	0	0	0
Tordera	77	4029	60	1538	54	1423	9	115
Vilassar de Dalt	4	175	3	51	3	45	1	6
Vilassar de Mar	1	52	1	52	1	30	1	22
Maresme	146	8119	97	2265	89	2097	14	168

2.02

Bovins. (2/3).

	Altres bovins de 24 mesos i més						Bovins de 12 a menys de 24 mesos					
	total		mascles		braves		total		mascles		femelles	
	nombre	caps	nombre	caps	nombre	caps	nombre	caps	nombre	caps	nombre	caps
Alella	0	0	0	0	0	0	0	0	0	0	0	0
Arenys de Mar	0	0	0	0	0	0	0	0	0	0	0	0
Arenys de Munt	1	2	0	0	1	2	0	0	0	0	0	0
Argentona	1	1	1	1	0	0	0	0	0	0	0	0
Cabrera de Mar	2	4	1	1	1	3	2	31	2	22	1	9
Cabrils	0	0	0	0	0	0	0	0	0	0	0	0
Caldes d'Estrac (*)												
Calera	1	1	0	0	1	1	0	0	0	0	0	0
Canet de Mar	0	0	0	0	0	0	0	0	0	0	0	0
Dosrius	1	1	1	1	0	0	3	26	0	0	3	26
Maigrat de Mar	0	0	0	0	0	0	0	0	0	0	0	0
Masnou, el	0	0	0	0	0	0	0	0	0	0	0	0
Mataró	1	1	1	1	0	0	0	0	0	0	0	0
Montgat	0	0	0	0	0	0	0	0	0	0	0	0
Orius	0	0	0	0	0	0	0	0	0	0	0	0
Palafolls	0	0	0	0	0	0	6	30	2	2	6	28
Pineda de Mar	1	1	1	1	0	0	0	0	0	0	0	0
Premià de Dalt	0	0	0	0	0	0	0	0	0	0	0	0
Premià de Mar	0	0	0	0	0	0	0	0	0	0	0	0
Sant Andreu de Llavaneres	0	0	0	0	0	0	0	0	0	0	0	0
Sant Cebrià de Vallalta	0	0	0	0	0	0	0	0	0	0	0	0
Sant Iscle de Vallalta	0	0	0	0	0	0	0	0	0	0	0	0
Sant Pol de Mar	0	0	0	0	0	0	0	0	0	0	0	0
Sant Vicenç de Montalt	0	0	0	0	0	0	0	0	0	0	0	0
Santa Susanna	0	0	0	0	0	0	0	0	0	0	0	0
Teià	0	0	0	0	0	0	0	0	0	0	0	0
Tiana	0	0	0	0	0	0	0	0	0	0	0	0
Tordera	7	118	2	2	5	116	27	250	3	8	25	242
Vilassar de Dalt	1	1	1	1	0	0	1	2	0	0	1	2
Vilassar de Mar	0	0	0	0	0	0	0	0	0	0	0	0
Maresme	16	130	8	8	8	122	39	339	7	32	36	307

2.02 Bovins. (3/3).

	Bovins de menys de 12 mesos					
	total		masclcs		femelles	
	nombre	caps	nombre	caps	nombre	caps
Alella	0	0	0	0	0	0
Arenys de Mar	2	281	2	281	0	0
Arenys de Munt	7	738	6	325	5	413
Argentona	6	442	6	342	4	100
Cabrera de Mar	4	234	3	183	2	51
Cabrils	1	50	1	50	0	0
Caldes d'Estrac (*)						
Calella	0	0	0	0	0	0
Canet de Mar	2	300	2	300	0	0
Dosrius	4	26	2	2	2	24
Malgrat de Mar	0	0	0	0	0	0
Masnou, el	1	100	1	50	1	50
Mataró	6	416	6	413	1	3
Montgat	0	0	0	0	0	0
Òrrius	0	0	0	0	0	0
Palafolls	10	361	6	255	8	106
Pineda de Mar	4	33	3	13	1	20
Premià de Dalt	1	80	1	80	0	0
Premià de Mar	0	0	0	0	0	0
Sant Andreu de Llavaneres	0	0	0	0	0	0
Sant Cebrià de Vallalta	0	0	0	0	0	0
Sant Iscle de Vallalta	0	0	0	0	0	0
Sant Pol de Mar	0	0	0	0	0	0
Sant Vicenç de Montalt	1	80	1	80	0	0
Santa Susanna	0	0	0	0	0	0
Teià	0	0	0	0	0	0
Tiana	0	0	0	0	0	0
Tordera	59	2123	24	1754	44	369
Vilassar de Dalt	2	121	1	120	1	1
Vilassar de Mar	0	0	0	0	0	0
Maresme	110	5385	65	4248	69	1137

(*) Atès que en el municipi de Caldes d'Estrac el nombre d'explotacions es inferior a tres, les dades corresponents s'han agregat al municipi de Sant Vicenç de Montalt per tal de salvaguardar el secret estadístic.

2.03

Ovins i cabrum.

	Ovins									
	total		ovelles		borregues per a reposició		altres		Cabrum	
	nombre	caps	nombre	caps	nombre	caps	nombre	caps	nombre	caps
Alella	1	16	1	7	0	0	1	9	2	8
Arenys de Mar	2	520	2	510	1	10	0	0	2	30
Arenys de Munt	2	600	2	446	1	40	2	114	2	41
Argentona	4	1058	4	920	1	100	2	38	1	15
Cabrera de Mar	1	4	1	4	0	0	0	0	0	0
Cabrils	2	450	2	425	1	25	0	0	2	18
Caldes d'Estrac (*)										
Calella	1	200	0	0	0	0	1	200	1	3
Canet de Mar	0	0	0	0	0	0	0	0	0	0
Dosrius	1	200	1	150	1	50	0	0	2	6
Malgrat de Mar	0	0	0	0	0	0	0	0	0	0
Masnou, el	0	0	0	0	0	0	0	0	0	0
Mataró	5	204	5	111	2	73	3	20	6	436
Montgat	0	0	0	0	0	0	0	0	0	0
Órrius	0	0	0	0	0	0	0	0	0	0
Palafolls	5	1239	3	929	2	75	5	235	4	37
Pineda de Mar	1	270	1	264	0	0	1	6	1	2
Premià de Dalt	0	0	0	0	0	0	0	0	1	3
Premià de Mar	0	0	0	0	0	0	0	0	0	0
Sant Andreu de Llavanes	0	0	0	0	0	0	0	0	0	0
Sant Cebrià de Vallalta	0	0	0	0	0	0	0	0	1	7
Sant Iscle de Vallalta	2	7	1	3	0	0	2	4	1	2
Sant Pol de Mar	0	0	0	0	0	0	0	0	0	0
Sant Vicenç de Montalt	0	0	0	0	0	0	0	0	0	0
Santa Susanna	2	15	1	6	0	0	2	9	0	0
Teià	0	0	0	0	0	0	0	0	0	0
Tiana	1	70	0	0	0	0	1	70	1	100
Tordera	16	2156	15	1690	9	147	8	319	6	181
Vilassar de Dalt	3	74	3	74	0	0	0	0	2	11
Vilassar de Mar	2	39	2	38	0	0	1	1	1	11
Maresme	51	7122	44	5577	18	520	29	1025	36	911

(*) Atès que en el municipi de Caldes d'Estrac el nombre d'explotacions es inferior a tres, les dades corresponents s'han agregat al municipi de Sant Vicenç de Montalt per tal de salvaguardar el secret estadístic.

2.04 Porcins.

	Truges									
	Total		mares		reposició >= 50 kg		Garrins < 20 kg		Altres porcins	
	nombre	caps	nombre	caps	nombre	caps	nombre	caps	nombre	caps
Alella	0	0	0	0	0	0	0	0	0	0
Arenys de Mar	2	121	1	100	1	20	0	0	1	1
Arenys de Munt	4	56	1	6	0	0	1	20	4	30
Argentona	5	735	3	66	1	10	1	300	5	359
Cabrera de Mar	2	101	1	10	0	0	1	35	2	56
Cabrils	0	0	0	0	0	0	0	0	0	0
Caldes d'Estrac (*)										
Calella	1	4	0	0	0	0	0	0	1	4
Canet de Mar	0	0	0	0	0	0	0	0	0	0
Dosrius	3	385	0	0	0	0	0	0	3	385
Malgrat de Mar	1	2	0	0	0	0	0	0	1	2
Masnou, el	0	0	0	0	0	0	0	0	0	0
Mataró	6	863	5	217	2	34	1	100	6	512
Montgat	0	0	0	0	0	0	0	0	0	0
Òrrius	0	0	0	0	0	0	0	0	0	0
Palafolls	4	814	1	12	0	0	0	0	4	802
Pineda de Mar	3	176	1	11	0	0	1	60	3	105
Premià de Dalt	0	0	0	0	0	0	0	0	0	0
Premià de Mar	0	0	0	0	0	0	0	0	0	0
Sant Andreu de Llavaneres	0	0	0	0	0	0	0	0	0	0
Sant Cebrià de Vallalta	1	2	0	0	0	0	0	0	1	2
Sant Iscle de Vallalta	2	832	1	200	1	20	1	600	2	12
Sant Pol de Mar	0	0	0	0	0	0	0	0	0	0
Sant Vicenç de Montalt	0	0	0	0	0	0	0	0	0	0
Santa Susanna	1	4	0	0	0	0	0	0	1	4
Teià	0	0	0	0	0	0	0	0	0	0
Tiana	0	0	0	0	0	0	0	0	0	0
Tordera	17	10461	10	1076	5	81	10	1604	10	7700
Vilassar de Dalt	3	39	2	21	0	0	1	15	2	3
Vilassar de Mar	0	0	0	0	0	0	0	0	0	0
Maresme	55	14595	26	1719	10	165	17	2734	46	9977

(*) Atès que en el municipi de Caldes d'Estrac el nombre d'explotacions és inferior a tres, les dades corresponents s'han agregat al municipi de Sant Vicenç de Montalt per tal de salvaguardar el secret estadístic.

2.05

Aviram. (1/2).

	Total		Gallines		Polles destinades a pondre		Pollastres i galls	
	nombre	caps	nombre	caps	nombre	caps	nombre	caps
Alella	6	183	6	154	0	0	1	5
Arenys de Mar	13	12578	12	3281	0	0	8	9263
Arenys de Munt	21	11135	18	10849	0	0	10	247
Argentona	56	4916	30	1379	20	764	24	305
Cabrera de Mar	34	10732	16	10183	17	378	13	148
Cabrils	1	100	0	0	0	0	0	0
Caldes d'Estrac (*)								
Calella	21	362	15	182	3	16	11	102
Canet de Mar	1	25	1	25	0	0	0	0
Dosrius	15	1495	12	290	2	1025	4	30
Malgrat de Mar	1	35	1	6	0	0	1	27
Masnou, el	5	146	5	138	0	0	0	0
Mataró	41	10668	39	10520	1	14	9	63
Montgat	2	42	2	42	0	0	0	0
Òrrius	2	203	1	200	1	3	0	0
Palafolls	36	773	30	360	4	20	19	227
Pineda de Mar	27	363	24	237	0	0	10	97
Premià de Dalt	4	128	4	128	0	0	0	0
Premià de Mar	3	20	0	0	2	16	1	1
Sant Andreu de Llavaneres	2	135	2	120	0	0	0	0
Sant Cebrià de Vallalta	18	356	17	218	0	0	7	126
Sant Iscle de Vallalta	16	2698	13	2529	0	0	7	80
Sant Pol de Mar	9	143	9	134	0	0	2	6
Sant Vicenç de Montalt	4	210	4	200	0	0	0	0
Santa Susanna	21	2388	19	1699	0	0	5	666
Teià	9	2147	9	2142	0	0	1	5
Tiana	5	778	2	710	1	15	2	14
Tordera	72	49201	65	1853	2	11	28	37632
Vilassar de Dalt	16	3255	12	3215	2	8	3	26
Vilassar de Mar	13	1603	6	1138	5	81	4	327
Maresme	474	116818	374	51932	60	2351	170	49397

2.05 Aviram. (2/2).

	Galls dindi i ànecs		Oques		Altres avirams	
	nombre	caps	nombre	caps	nombre	caps
Alella	1	14	1	10	0	0
Arenys de Mar	1	4	0	0	1	30
Arenys de Munt	3	37	1	2	0	0
Argentona	3	14	3	6	7	2448
Cabrera de Mar	1	8	1	3	2	12
Cabrils	0	0	0	0	1	100
Caldes d'Estrac (*)						
Calella	3	25	0	0	2	37
Canet de Mar	0	0	0	0	0	0
Dosrius	4	94	3	45	2	11
Malgrat de Mar	1	2	0	0	0	0
Masnou, el	1	8	0	0	0	0
Mataró	7	37	3	7	2	27
Montgat	0	0	0	0	0	0
Òrrius	0	0	0	0	0	0
Palafolls	7	51	3	21	6	94
Pineda de Mar	2	19	0	0	1	10
Premià de Dalt	0	0	0	0	0	0
Premià de Mar	1	3	0	0	0	0
Sant Andreu de Llavaneres	1	15	0	0	0	0
Sant Cebrià de Vallalta	2	7	0	0	1	5
Sant Iscle de Vallalta	4	26	3	13	2	50
Sant Pol de Mar	1	3	0	0	0	0
Sant Vicenç de Montalt	1	10	0	0	0	0
Santa Susanna	2	23	0	0	0	0
Teià	0	0	0	0	0	0
Tiana	1	8	0	0	2	31
Tordera	7	98	2	5	4	9602
Vilassar de Dalt	2	4	0	0	1	2
Vilassar de Mar	1	27	2	19	1	11
Maresme	57	537	22	131	35	12470

(*) Atés que en el municipi de Caldes d'Estrac el nombre d'explotacions és inferior a tres, les dades corresponents s'han agregat al municipi de Sant Vicenç de Montalt per tal de salvaguardar el secret estadístic.

2.06

Equins, conilles mares i ruscs.

	Equins								Conilles mares		Ruscs	
	total		cavalls		mules		ases					
	nombre	caps	nombre	caps	nombre	caps	nombre	caps	nombre	caps	nombre	nombre ruscs
Alella	2	2	2	2	0	0	0	0	3	16	0	0
Arenys de Mar	0	0	0	0	0	0	0	0	9	213	1	10
Arenys de Munt	3	16	3	16	0	0	0	0	11	96	1	120
Argentona	6	59	6	58	0	0	1	1	24	855	0	0
Cabrera de Mar	3	14	3	14	0	0	0	0	17	360	0	0
Cabrils	1	2	1	2	0	0	0	0	1	40	0	0
Caldes d'Estrac (*)												
Calella	1	1	0	0	1	1	0	0	9	37	0	0
Canet de Mar	1	1	1	1	0	0	0	0	0	0	1	100
Dosrius	5	17	4	14	0	0	2	3	8	156	1	6
Malgrat de Mar	2	5	2	5	0	0	0	0	1	3	0	0
Masnou, el	0	0	0	0	0	0	0	0	1	3	0	0
Mataró	11	15	9	13	1	1	1	1	17	81	1	2
Montgat	1	1	1	1	0	0	0	0	2	12	0	0
Òrnus	0	0	0	0	0	0	0	0	3	254	0	0
Palafolls	2	4	1	3	0	0	1	1	20	75	1	7
Pineda de Mar	3	5	2	4	1	1	0	0	17	58	0	0
Premià de Dalt	0	0	0	0	0	0	0	0	2	23	0	0
Premià de Mar	0	0	0	0	0	0	0	0	1	4	0	0
Sant Andreu de Llavaneres	3	7	3	7	0	0	0	0	2	1015	0	0
Sant Cebrià de Vallalta	0	0	0	0	0	0	0	0	6	16	0	0
Sant Iscle de Vallalta	1	1	1	1	0	0	0	0	7	742	0	0
Sant Pol de Mar	0	0	0	0	0	0	0	0	5	278	0	0
Sant Vicenç de Montalt	2	2	1	1	1	1	0	0	1	5	0	0
Santa Susanna	1	70	1	40	1	20	1	10	13	76	0	0
Teià	0	0	0	0	0	0	0	0	6	39	3	124
Tiana	1	1	1	1	0	0	0	0	2	355	0	0
Tordera	14	41	12	39	2	2	0	0	48	411	1	20
Vilassar de Dalt	2	2	2	2	0	0	0	0	9	158	0	0
Vilassar de Mar	2	7	2	6	0	0	1	1	8	69	0	0
Maresme	67	273	58	230	7	26	7	17	253	5450	10	389

(*) Atès que en el municipi de Caldes d'Estrac el nombre d'explotacions és inferior a tres, les dades corresponents s'han agregat al municipi de Sant Vicenç de Montalt per tal de salvaguardar el secret estadístic.

3. Maquinària

3.01

Maquinària propietat exclusiva de l'explotació.

	Tractors (rodes o cadenes)		Motocultors, motosegadores, motoaxades, motofresadores		Segadores/ batedores de cereals		Recollidores/ empaquetadores (palla o fenc)		Recollidores de farratge	
	nombre	nombre màquines	nombre	nombre màquines	nombre	nombre màquines	nombre	nombre màquines	nombre	nombre màquines
Alella	20	27	69	79	0	0	0	0	0	0
Arenys de Mar	22	23	40	41	3	3	0	0	1	1
Arenys de Munt	36	43	116	121	3	3	1	1	1	1
Argentona	50	66	92	107	1	1	0	0	0	0
Cabrera de Mar	61	80	94	119	0	0	1	1	0	0
Cabrils	6	7	13	19	0	0	0	0	0	0
Caldes d'Estrac (*)										
Calella	15	16	85	90	0	0	0	0	0	0
Canet de Mar	11	12	34	37	0	0	0	0	0	0
Dosrius	19	24	34	41	2	2	0	0	1	1
Malgrat de Mar	74	81	122	160	0	0	0	0	0	0
Masnou, el	8	9	25	31	0	0	0	0	0	0
Mataró	68	94	106	136	0	0	0	0	1	1
Montgat	6	7	11	15	0	0	0	0	0	0
Òrrius	4	4	10	11	0	0	0	0	0	0
Palafolls	78	89	125	143	0	0	1	1	0	0
Pineda de Mar	34	42	83	113	1	1	0	0	0	0
Premià de Dalt	15	16	28	33	0	0	0	0	0	0
Premià de Mar	6	6	15	23	0	0	0	0	0	0
Sant Andreu de Llavaneres	27	33	41	52	0	0	0	0	0	0
Sant Cebrià de Vallalta	11	11	28	28	0	0	0	0	0	0
Sant Iscle de Vallalta	12	12	24	24	2	2	0	0	0	0
Sant Pol de Mar	12	13	50	51	0	0	0	0	0	0
Sant Vicenç de Montalt	13	16	26	28	0	0	0	0	0	0
Santa Susanna	40	42	76	94	0	0	0	0	0	0
Teià	9	9	44	47	0	0	0	0	0	0
Tiana	18	23	38	46	0	0	0	0	0	0
Tordera	141	186	145	159	5	5	24	24	7	7
Vilassar de Dalt	18	19	46	53	0	0	0	0	0	0
Vilassar de Mar	34	47	74	101	0	0	0	0	0	0
Maresme	868	1057	1694	2002	17	17	27	27	11	11

(*) Atès que en el municipi de Caldes d'Estrac el nombre d'explotacions és inferior a tres, les dades corresponents s'han agregat al municipi de Sant Vicenç de Montalt per tal de salvaguardar el secret estadístic.

4. Mà d'obra



4.01

Distribució de les unitats de treball any (UTA) segons els tipus de mà d'obra. (1/2).

	Mà d'obra familiar											
	Total		total			titular		cònjuge		altres familiars		
	nombre	UTA	nombre	nombre	UTA	nombre	UTA	nombre	UTA	nombre	nombre	UTA
				persones		persones		persones				
Alella	132	93	113	160	53	113	34	21	8	17	26	11
Arenys de Mar	81	84	75	132	66	75	41	17	8	30	40	18
Arenys de Munt	225	177	216	319	124	216	85	50	16	42	53	22
Argentona	290	179	263	320	106	263	75	32	14	21	25	17
Cabrera de Mar	252	286	224	292	121	224	76	30	15	32	38	29
Cabrils	71	36	61	72	17	61	12	2	2	8	9	4
Caldes d'Estrac (*)												
Calella	186	153	180	281	120	180	82	40	14	48	61	23
Canet de Mar	96	74	92	117	55	92	43	14	4	11	11	8
Dosrius	332	46	319	353	38	319	20	12	6	12	22	12
Malgrat de Mar	146	223	144	255	176	144	121	60	20	37	51	35
Masnou, el	29	52	27	49	34	27	20	11	5	7	11	9
Mataró	400	327	359	456	152	359	90	29	14	51	68	47
Montgat	13	27	13	24	14	13	8	5	2	5	6	3
Òrrius	48	11	42	45	6	42	5	2	1	1	1	0
Palafolls	195	245	190	309	179	190	110	55	28	52	64	41
Pineda de Mar	121	164	118	200	124	118	75	36	16	31	46	33
Premià de Dalt	72	80	63	84	27	63	17	8	4	8	13	6
Premià de Mar	17	44	15	30	17	15	7	4	2	7	11	8
Sant Andreu de Llavaneres	124	139	105	133	48	105	31	8	3	14	20	14
Sant Cebrià de Vallalta	90	118	88	148	94	88	62	29	14	23	31	18
Sant Iscle de Vallalta	116	55	109	144	44	109	27	16	8	12	19	10
Sant Pol de Mar	131	115	127	197	85	127	53	28	7	33	42	25
Sant Vicenç de Montalt	103	42	91	104	25	91	20	6	2	7	7	3
Santa Susanna	120	140	119	200	109	119	61	40	17	28	41	31
Teià	98	62	87	110	34	87	22	11	5	7	12	6
Tiana	68	128	63	98	37	63	24	9	2	20	26	10
Tordera	421	265	397	547	191	397	122	66	26	64	84	43
Vilassar de Dalt	142	137	124	160	36	124	22	11	5	18	25	9
Vilassar de Mar	88	407	53	86	67	53	46	17	9	14	16	12
Maresme	4 207	3 911	3 877	5 425	2 199	3 877	1 412	669	280	660	879	507

4.01

Distribució de les unitats de treball any (UTA) segons els tipus de mà d'obra. (2/2).

	Mà d'obra assalariada						
	total		fixa			eventual	
	nombre	UTA	nombre	nombre persones	UTA	nombre	UTA
Aiella	47	41	37	59	36	17	4
Arenys de Mar	38	18	11	13	11	32	7
Arenys de Munt	41	53	24	42	31	24	23
Argentona	59	73	49	94	62	23	11
Cabrera de Mar	79	165	68	170	144	35	21
Cabriis	24	18	16	29	16	11	2
Caldes d'Estrac (*)							
Calella	54	33	19	24	15	44	18
Canet de Mar	31	19	5	15	10	27	9
Dosrius	21	8	15	23	6	9	2
Malgrat de Mar	55	47	20	32	26	44	21
Masnou, el	8	18	7	20	18	1	0
Mataró	94	175	82	192	148	29	28
Montgat	6	13	5	13	12	3	1
Òrius	9	5	8	10	5	1	0
Palafolls	62	66	35	58	48	42	18
Pineda de Mar	28	41	16	29	26	18	14
Premià de Dalt	24	53	23	59	49	7	5
Premià de Mar	9	27	8	29	25	3	2
Sant Andreu de Llavaneres	54	91	37	88	70	30	21
Sant Cebrià de Vallalta	40	24	15	18	14	29	9
Sant Iscle de Vallalta	21	11	13	15	8	9	3
Sant Pol de Mar	46	30	9	15	9	40	21
Sant Vicenç de Montalt	36	17	19	32	14	20	3
Santa Susanna	34	30	14	18	15	25	15
Teià	25	29	21	39	28	4	1
Tiana	22	91	18	94	83	10	8
Tordera	58	74	52	94	67	9	7
Vilassar de Dalt	42	101	30	107	93	16	8
Vilassar de Mar	71	340	65	330	304	31	36
Maresme	1138	1712	741	1761	1393	593	318

(*) Atès que en el municipi de Caldes d'Estrac el nombre d'explotacions és inferior a tres, les dades corresponents s'han agregat al municipi de Sant Vicenç de Montalt per tal de salvaguardar el secret estadístic.

4.02

Mà d'obra familiar: titulars persona física i caps d'explotació, segons edat i sexe. (1/4).

	Totes les edats					
	titulars			titulars caps explotació		
	total	homes	dones	total	homes	dones
Alella	113	82	31	107	81	26
Arenys de Mar	75	65	10	70	64	6
Arenys de Munt	216	178	38	212	177	35
Argentona	263	213	50	258	211	47
Cabrera de Mar	224	164	60	220	162	58
Cabrils	61	39	22	59	39	20
Caldes d'Estrac (*)						
Calellà	180	157	23	174	151	23
Canet de Mar	92	78	14	91	78	13
Dosrius	319	270	49	317	269	48
Malgrat de Mar	144	134	10	144	134	10
Masnou, el	27	26	1	25	25	0
Mataró	359	259	100	347	256	91
Montgat	13	13	0	12	12	0
Orius	42	31	11	41	31	10
Palafolls	190	149	41	187	148	39
Pineda de Mar	118	101	17	114	99	15
Premià de Dalt	63	48	15	59	47	12
Premià de Mar	15	13	2	11	10	1
Sant Andreu de Llavaneres	105	83	22	99	77	22
Sant Cebrià de Vallalta	88	80	8	85	78	7
Sant Iscle de Vallalta	109	79	30	105	79	26
Sant Poi de Mar	127	89	38	114	79	35
Sant Vicenç de Montalt	91	68	23	85	63	22
Santa Susanna	119	104	15	110	98	12
Teià	87	69	18	80	68	12
Tiana	63	52	11	63	52	11
Tordera	397	338	59	370	321	49
Vilassar de Dalt	124	92	32	117	89	28
Vilassar de Mar	53	48	5	52	47	5
Maresme	3877	3122	755	3728	3045	683

4.02

Mà d'obra familiar: titulars persona física i caps d'explotació, segons edat i sexe. (2/4).

	Menys de 25 anys				De 25 a 34 anys			
	titulars		titulars caps explotació		titulars		titulars caps explotació	
	homes	dones	homes	dones	homes	dones	homes	dones
Aiella	0	0	0	0	2	0	2	0
Arenys de Mar	1	0	1	0	3	0	3	0
Arenys de Munt	2	0	2	0	11	2	11	2
Argentona	1	0	1	0	10	2	10	2
Cabrera de Mar	0	1	0	1	6	1	6	1
Cabriis	2	0	2	0	3	0	3	0
Caldes d'Estrac (*)								
Calella	5	0	5	0	15	0	14	0
Canet de Mar	2	0	2	0	6	0	6	0
Dosrius	1	0	1	0	10	1	10	1
Malgrat de Mar	1	0	1	0	14	0	14	0
Masnou, el	1	0	1	0	3	0	3	0
Mataró	1	0	1	0	5	2	5	1
Montgat	0	0	0	0	3	0	3	0
Orius	0	0	0	0	2	0	2	0
Palafolls	2	0	2	0	16	0	16	0
Pineda de Mar	0	0	0	0	6	0	6	0
Premià de Dalt	0	0	0	0	0	0	0	0
Premià de Mar	0	0	0	0	1	0	1	0
Sant Andreu de Llavaneres	0	0	0	0	4	1	4	1
Sant Cebrià de Vallalta	1	0	1	0	8	0	8	0
Sant Iscle de Vallalta	0	0	0	0	6	0	6	0
Sant Pol de Mar	0	0	0	0	12	1	12	1
Sant Vicenç de Montalt	0	0	0	0	7	0	7	0
Santa Susanna	0	0	0	0	7	0	7	0
Teià	0	0	0	0	2	0	2	0
Tiana	0	0	0	0	2	0	2	0
Tordera	5	1	5	1	13	1	12	1
Vilassar de Dalt	0	0	0	0	1	0	1	0
Vilassar de Mar	0	0	0	0	4	0	4	0
Maresme	25	2	25	2	182	11	180	10

4.02

Mà d'obra familiar: titulars persona física i caps d'explotació, segons edat i sexe. (3/4).

	De 35 a 44 anys				De 45 a 54 anys			
	titulars		titulars caps explotació		titulars		titulars caps explotació	
	homes	dones	homes	dones	homes	dones	homes	dones
Alella	14	2	14	1	19	8	18	7
Arenys de Mar	12	0	12	0	13	4	13	3
Arenys de Munt	20	3	19	3	39	10	39	8
Argentona	20	4	20	4	38	6	37	6
Cabrera de Mar	20	7	20	6	42	4	41	4
Cabrils	3	0	3	0	18	15	18	14
Caldes d'Estrac (*)								
Calella	18	3	17	3	31	4	30	4
Canet de Mar	10	3	10	3	27	3	27	3
Dosrius	18	3	18	3	124	29	124	29
Malgrat de Mar	36	2	36	2	30	1	30	1
Masnou, el	1	0	1	0	7	0	7	0
Mataró	20	0	20	0	138	58	138	58
Montgat	2	0	2	0	2	0	2	0
Òrnus	0	1	0	1	5	1	5	0
Palafolls	27	6	27	5	48	12	48	11
Pineda de Mar	15	0	15	0	23	4	23	4
Premià de Dalt	3	2	3	2	11	1	11	1
Premià de Mar	1	0	1	0	2	1	2	1
Sant Andreu de Llavaneres	5	1	4	1	19	4	19	4
Sant Cebrià de Vallalta	9	1	9	1	17	2	17	2
Sant Iscle de Vallalta	9	1	9	1	14	4	14	3
Sant Pol de Mar	13	5	13	4	9	5	8	5
Sant Vicenç de Montalt	10	4	10	4	10	5	10	5
Santa Susanna	18	3	18	3	22	3	22	1
Teià	5	0	5	0	19	4	19	4
Tiana	1	0	1	0	17	2	17	2
Tordera	40	5	40	4	80	11	75	11
Vilassar de Dalt	14	2	14	1	21	8	20	8
Vilassar de Mar	16	0	16	0	9	1	9	1
Maresme	380	58	377	52	854	210	843	200

4.02

Mà d'obra familiar: titulars persona física i caps d'explotació, segons edat i sexe. (4/4).

	De 55 a 64 anys				De 65 i més anys			
	titulars		titulars caps explotació		titulars		titulars caps explotació	
	homes	dones	homes	dones	homes	dones	homes	dones
Alella	29	6	29	4	18	15	18	14
Arenys de Mar	20	2	19	2	16	4	16	1
Arenys de Munt	56	7	56	7	50	16	50	15
Argentera	81	20	81	18	63	18	62	17
Cabrera de Mar	54	18	54	17	42	29	41	29
Cabris	5	4	5	4	8	3	8	2
Caldes d'Estrac (*)								
Calells	54	10	51	10	34	6	34	6
Canet de Mar	21	5	21	5	12	3	12	2
Dosrius	82	8	82	8	35	8	34	7
Malgrat de Mar	46	6	46	6	7	1	7	1
Masnou, el	9	1	8	0	5	0	5	0
Mataró	60	26	60	25	35	14	32	7
Montgat	6	0	5	0	0	0	0	0
Orius	14	4	14	4	10	5	10	5
Palafolls	42	16	41	16	14	7	14	7
Pineda de Mar	34	5	34	5	23	8	21	6
Premià de Dalt	19	5	18	4	15	7	15	5
Premià de Mar	3	0	3	0	6	1	3	0
Sant Andreu de Llavaneres	29	9	29	9	26	7	21	7
Sant Cebrià de Vallalta	37	5	36	4	8	0	7	0
Sant Iscle de Vallalta	27	12	27	11	23	13	23	11
Sant Pol de Mar	29	10	24	9	26	17	22	16
Sant Vicenç de Montalt	16	8	15	8	25	6	21	5
Santa Susanna	29	1	29	1	28	8	22	7
Teià	17	7	17	6	26	7	25	2
Tiana	21	3	21	3	11	6	11	6
Tordera	111	15	109	12	89	26	80	20
Vilassar de Dalt	25	6	23	6	31	16	31	13
Vilassar de Mar	14	4	14	4	5	0	4	0
Maresme	990	223	971	208	691	251	649	211

(*) Atès que en el municipi de Caldes d'Estrac el nombre d'explotacions és inferior a tres, les dades corresponents s'han agregat al municipi de Sant Vicenç de Montalt per tal de salvaguardar el secret estadístic.

4.03

Mà d'obra familiar: cònjuges i caps d'explotació, segons edat i sexe. (1/4).

	Totes les edats					
	cònjuges			cònjuges caps explotació		
	total	homes	dones	total	homes	dones
Alella	21	10	11	4	4	0
Arenys de Mar	17	3	14	1	1	0
Arenys de Munt	50	6	44	2	1	1
Argentona	32	8	24	1	1	0
Cabrera de Mar	30	2	28	1	1	0
Cabrils	2	0	2	0	0	0
Caldes d'Estrac (*)						
Calells	40	6	34	1	0	1
Canet de Mar	14	2	12	0	0	0
Dosrius	12	2	10	0	0	0
Malgrat de Mar	60	3	57	0	0	0
Masnou, el	11	1	10	2	1	1
Mataró	29	7	22	3	3	0
Montgat	5	0	5	0	0	0
Òrrius	2	0	2	0	0	0
Palafolls	55	6	49	1	1	0
Pineda de Mar	36	3	33	0	0	0
Premià de Dalt	8	1	7	0	0	0
Premià de Mar	4	0	4	1	0	1
Sant Andreu de Llavaneres	8	0	8	1	0	1
Sant Cebrià de Vallalta	29	0	29	1	0	1
Sant Iscle de Vallalta	16	5	11	2	2	0
Sant Pol de Mar	28	7	21	6	5	1
Sant Vicenç de Montalt	6	2	4	0	0	0
Santa Susanna	40	2	38	3	2	1
Teià	11	4	7	3	3	0
Tiana	9	2	7	0	0	0
Tordera	66	9	57	5	2	3
Vilassar de Dalt	11	3	8	0	0	0
Vilassar de Mar	17	1	16	1	0	1
Maresme	669	95	574	39	27	12

4.03

Mà d'obra familiar: cònjuges i caps d'explotació, segons edat i sexe. (2/4).

	Menys de 25 anys				De 25 a 34 anys			
	cònjuges		cònjuges caps explotació		cònjuges		cònjuges caps explotació	
	homes	dones	homes	dones	homes	dones	homes	dones
Alella	0	0	0	0	0	0	0	0
Arenys de Mar	0	1	0	0	0	1	0	0
Arenys de Munt	0	2	0	0	0	4	0	0
Argençona	0	0	0	0	0	0	0	0
Cabrera de Mar	0	0	0	0	0	1	0	0
Cabrils	0	0	0	0	0	0	0	0
Caldes d'Estrac (*)								
Calella	0	0	0	0	0	2	0	0
Canet de Mar	0	0	0	0	0	2	0	0
Dosrius	0	0	0	0	0	2	0	0
Malgrat de Mar	0	0	0	0	0	5	0	0
Masnou, el	0	0	0	0	0	0	0	0
Mataró	0	0	0	0	0	0	0	0
Montgat	0	0	0	0	0	1	0	0
Òrius	0	0	0	0	0	0	0	0
Palafolls	0	1	0	0	0	3	0	0
Pineda de Mar	0	1	0	0	0	2	0	0
Premià de Dalt	0	0	0	0	0	1	0	0
Premià de Mar	0	0	0	0	0	0	0	0
Sant Andreu de Llavanes	0	0	0	0	0	1	0	0
Sant Cebrià de Vallalta	0	1	0	0	0	1	0	0
Sant Iscle de Vallalta	0	0	0	0	0	0	0	0
Sant Pol de Mar	0	1	0	0	0	3	0	0
Sant Vicenç de Montalt	0	0	0	0	0	0	0	0
Santa Susanna	0	0	0	0	0	3	0	0
Teià	0	0	0	0	0	0	0	0
Tiana	0	0	0	0	0	0	0	0
Tordera	0	0	0	0	0	4	0	1
Vilassar de Dalt	0	0	0	0	0	2	0	0
Vilassar de Mar	0	0	0	0	0	4	0	0
Maresme	0	7	0	0	0	42	0	1

4.03

Mà d'obra familiar: cònjuges i caps d'explotació, segons edat i sexe. (3/4).

	De 35 a 44 anys				De 45 a 54 anys			
	cònjuges		cònjuges caps explotació		cònjuges		cònjuges caps explotació	
	homes	dones	homes	dones	homes	dones	homes	dones
Aiella	1	5	1	0	1	5	1	0
Arenys de Mar	0	4	0	0	1	6	1	0
Arenys de Munt	0	14	0	1	3	15	1	0
Argentona	0	4	0	0	1	7	0	0
Cabrera de Mar	0	6	0	0	0	10	0	0
Cabrils	0	0	0	0	0	2	0	0
Caldes d'Estrac (*)								
Calells	0	6	0	0	0	10	0	1
Canet de Mar	1	3	0	0	1	6	0	0
Dosrius	0	1	0	0	1	0	0	0
Malgrat de Mar	1	18	0	0	1	25	0	0
Masnou, el	0	1	0	0	0	5	0	1
Mataró	1	9	1	0	0	8	0	0
Montgat	0	0	0	0	0	1	0	0
Orius	0	0	0	0	0	0	0	0
Palafolls	2	15	0	0	2	14	1	0
Pineda de Mar	0	9	0	0	2	10	0	0
Premià de Dalt	1	3	0	0	0	3	0	0
Premià de Mar	0	1	0	0	0	0	0	0
Sant Andreu de Llavaneres	0	2	0	0	0	5	0	1
Sant Cebrià de Vallalta	0	8	0	0	0	8	0	0
Sant Iscle de Vallalta	0	2	0	0	1	5	1	0
Sant Pol de Mar	2	5	1	0	0	4	0	0
Sant Vicenç de Montalt	0	0	0	0	0	2	0	0
Santa Susanna	1	8	1	0	0	11	0	0
Teià	0	0	0	0	0	2	0	0
Tiana	0	3	0	0	0	1	0	0
Tordera	1	11	0	0	3	17	2	1
Vilassar de Dalt	0	2	0	0	2	2	0	0
Vilassar de Mar	0	2	0	0	0	4	0	0
Maresme	11	142	4	1	19	188	7	4

4.03

Mà d'obra familiar: cònjuges i caps d'explotació, segons edat i sexe. (4/4).

	De 55 a 64 anys				De 65 i més anys			
	cònjuges		cònjuges caps explotació		cònjuges		cònjuges caps explotació	
	homes	dones	homes	dones	homes	dones	homes	dones
Alella	3	1	0	0	5	0	2	0
Arenys de Mar	0	2	0	0	2	0	0	0
Arenys de Munt	1	7	0	0	2	2	0	0
Argentona	2	13	0	0	5	0	1	0
Cabrera de Mar	1	10	1	0	1	1	0	0
Cabrils	0	0	0	0	0	0	0	0
Caldes d'Estrac (*)								
Calella	5	16	0	0	1	0	0	0
Canet de Mar	0	1	0	0	0	0	0	0
Dosrius	1	7	0	0	0	0	0	0
Malgrat de Mar	1	9	0	0	0	0	0	0
Masnou, el	0	4	0	0	1	0	1	0
Mataró	0	4	0	0	6	1	2	0
Montgat	0	3	0	0	0	0	0	0
Òrrius	0	2	0	0	0	0	0	0
Palafolls	1	16	0	0	1	0	0	0
Pineda de Mar	0	9	0	0	1	2	0	0
Premià de Dalt	0	0	0	0	0	0	0	0
Premià de Mar	0	1	0	0	0	2	0	1
Sant Andreu de Llavaneres	0	0	0	0	0	0	0	0
Sant Cebrià de Vallalta	0	11	0	1	0	0	0	0
Sant Iscle de Vallalta	2	4	1	0	2	0	0	0
Sant Pol de Mar	4	6	3	1	1	2	1	0
Sant Vicenç de Montalt	2	2	0	0	0	0	0	0
Santa Susanna	1	12	1	0	0	4	0	1
Teià	1	4	1	0	3	1	2	0
Tiana	1	2	0	0	1	1	0	0
Tordera	5	24	0	1	0	1	0	0
Vilassar de Dalt	0	0	0	0	1	2	0	0
Vilassar de Mar	1	6	0	1	0	0	0	0
Maresme	32	176	7	4	33	19	9	2

(*) Atès que en el municipi de Caldes d'Estrac el nombre d'explotacions és inferior a tres, les dades corresponents s'han agregat al municipi de Sant Vicenç de Montalt per tal de salvaguardar el secret estadístic.

4.04

Mà d'obra familiar: altres familiars i caps d'explotació, segons edat i sexe. (1/4).

	Totes les edats						
	altres familiars				altres familiars caps explotació		
	nombre	nombre persones	homes	dones	nombre persones	homes	dones
Alella	17	26	23	3	1	1	0
Arenys de Mar	30	40	32	8	4	3	1
Arenys de Munt	42	53	48	5	2	2	0
Argentona	21	25	21	4	1	0	1
Cabrera de Mar	32	38	35	3	2	2	0
Cabrils	8	9	9	0	0	0	0
Caldes d'Estrac (*)							
Calella	48	61	54	7	4	4	0
Canet de Mar	11	11	10	1	1	1	0
Dosrius	12	22	14	8	1	0	1
Malgrat de Mar	37	51	37	14	0	0	0
Masnou, el	7	11	8	3	0	0	0
Mataró	51	68	55	13	6	6	0
Montgat	5	6	4	2	0	0	0
Òrius	1	1	1	0	0	0	0
Palafolls	52	64	44	20	0	0	0
Pineda de Mar	31	46	37	9	3	3	0
Premià de Dalt	8	13	11	2	3	2	1
Premià de Mar	7	11	8	3	2	2	0
Sant Andreu de Llavaneres	14	20	19	1	1	1	0
Sant Cebrià de Vallalta	23	31	23	8	2	2	0
Sant Iscle de Vallalta	12	19	16	3	2	2	0
Sant Pol de Mar	33	42	31	11	7	7	0
Sant Vicenç de Montalt	7	7	7	0	2	2	0
Santa Susanna	28	41	34	7	6	6	0
Teià	7	12	7	5	2	1	1
Tiana	20	26	24	2	0	0	0
Tordera	64	84	65	19	9	8	1
Vilassar de Dalt	18	25	21	4	5	5	0
Vilassar de Mar	14	16	12	4	0	0	0
Maresme	660	879	710	169	66	60	6

4.04

Mà d'obra familiar: altres familiars i caps d'explotació, segons edat i sexe. (2/4).

	Menys de 25 anys					De 25 a 34 anys				
	altres familiars			altres familiars caps explotació		altres familiars			altres familiars caps explotació	
	nombre	homes	dones	homes	dones	nombre	homes	dones	homes	dones
Alella	7	8	1	0	0	1	2	0	0	0
Arenys de Mar	7	7	0	0	0	6	8	0	0	0
Arenys de Munt	13	12	2	1	0	11	13	0	0	0
Argençona	3	3	1	0	0	8	9	2	0	0
Cabrera de Mar	9	10	0	0	0	13	13	1	1	0
Cabrils	1	1	0	0	0	1	1	0	0	0
Caldes d'Estrac (*)										
Calella	12	13	0	0	0	15	16	2	0	0
Canet de Mar	8	7	1	0	0	1	1	0	0	0
Dosrius	5	3	3	0	0	7	8	0	0	0
Maigrat de Mar	14	14	4	0	0	12	10	4	0	0
Masnou, el	3	3	1	0	0	2	2	1	0	0
Mataró	13	18	2	0	0	15	13	2	1	0
Montgat	1	1	0	0	0	1	0	1	0	0
Orius	0	0	0	0	0	0	0	0	0	0
Palafolls	23	22	6	0	0	7	7	0	0	0
Pineda de Mar	5	6	1	0	0	8	9	1	0	0
Premià de Dalt	4	4	0	0	0	2	2	0	0	0
Premià de Mar	0	0	0	0	0	0	0	0	0	0
Sant Andreu de Llavanes	7	7	1	0	0	3	3	0	0	0
Sant Cebrià de Vallalta	8	7	2	0	0	11	10	3	2	0
Sant Iscle de Vallalta	2	1	1	0	0	5	7	1	0	0
Sant Pol de Mar	7	5	2	1	0	13	11	2	1	0
Sant Vicenç de Montalt	0	0	0	0	0	1	1	0	0	0
Santa Susanna	4	4	0	0	0	9	10	2	0	0
Teià	1	2	2	0	0	1	1	0	0	0
Tiana	4	6	0	0	0	10	10	1	0	0
Tordera	14	13	1	0	0	21	20	6	2	0
Vilassar de Dalt	3	1	2	0	0	7	8	0	0	0
Vilassar de Mar	3	3	0	0	0	9	7	2	0	0
Maresme	181	181	33	2	0	200	202	31	7	0

4.04

Mà d'obra familiar: altres familiars i caps d'explotació, segons edat i sexe. (3/4).

	De 35 a 44 anys					De 45 a 54 anys				
	altres familiars			altres familiars caps explotació		altres familiars			altres familiars caps explotació	
	nombre	homes	dones	homes	dones	nombre	homes	dones	homes	dones
Alella	4	5	0	1	0	1	1	0	0	0
Arenys de Mar	5	2	3	1	0	5	5	0	1	0
Arenys de Munt	7	7	1	0	0	4	3	1	0	0
Argentona	2	2	0	0	0	2	1	1	0	1
Cabrera de Mar	3	3	1	0	0	3	3	0	0	0
Cabrils	3	3	0	0	0	1	1	0	0	0
Caldes d'Estrac (*)										
Calella	4	4	0	1	0	6	6	2	1	0
Canet de Mar	0	0	0	0	0	1	1	0	1	0
Dosrius	0	0	0	0	0	2	2	1	0	0
Malgrat de Mar	4	3	1	0	0	1	1	0	0	0
Masnou, el	1	1	0	0	0	1	1	1	0	0
Mataró	9	9	2	3	0	8	7	2	1	0
Montgat	0	0	0	0	0	0	0	0	0	0
Òrrius	0	0	0	0	0	1	1	0	0	0
Palafolls	1	1	0	0	0	4	1	3	0	0
Pineda de Mar	6	5	3	1	0	9	9	1	2	0
Premià de Dalt	2	3	0	1	0	1	0	1	0	0
Premià de Mar	2	3	0	0	0	2	2	0	1	0
Sant Andreu de Llavaneres	5	5	0	1	0	0	0	0	0	0
Sant Cebrià de Vallalta	1	1	0	0	0	1	0	1	0	0
Sant Iscle de Vallalta	3	3	0	1	0	3	3	0	1	0
Sant Pol de Mar	7	4	4	2	0	5	3	2	1	0
Sant Vicenç de Montalt	2	2	0	1	0	1	1	0	1	0
Santa Susanna	7	7	1	3	0	6	7	2	3	0
Teià	2	2	1	1	0	2	1	1	0	0
Tiana	2	2	0	0	0	1	1	0	0	0
Tordera	10	9	2	3	1	12	9	3	3	0
Vilassar de Dalt	4	4	1	1	0	0	0	0	0	0
Vilassar de Mar	0	0	0	0	0	0	0	0	0	0
Maresme	96	90	20	21	1	83	70	22	16	1

4.04

Mà d'obra familiar: altres familiars i caps d'explotació, segons edat i sexe. (4/4).

	De 55 a 64 anys					De 65 i més anys				
	altres familiars			altres familiars caps explotació		altres familiars			altres familiars caps explotació	
	nombre	homes	dones	homes	dones	nombre	homes	dones	homes	dones
Alella	3	3	0	0	0	5	4	2	0	0
Arenys de Mar	4	3	2	1	0	9	7	3	0	1
Arenys de Munt	6	8	0	1	0	5	5	1	0	0
Argentona	4	4	0	0	0	2	2	0	0	0
Cabrera de Mar	3	3	0	0	0	3	3	1	1	0
Cabrils	1	1	0	0	0	2	2	0	0	0
Caldes d'Estrac (*)										
Calella	10	9	2	1	0	6	6	1	1	0
Canet de Mar	1	1	0	0	0	0	0	0	0	0
Dosrius	4	1	4	0	1	0	0	0	0	0
Malgrat de Mar	10	7	5	0	0	2	2	0	0	0
Masnou, el	1	1	0	0	0	0	0	0	0	0
Mataró	5	5	1	1	0	5	3	4	0	0
Montgat	2	1	1	0	0	2	2	0	0	0
Òrrius	0	0	0	0	0	0	0	0	0	0
Palafolls	13	6	8	0	0	8	7	3	0	0
Pineda de Mar	5	3	2	0	0	6	5	1	0	0
Premià de Dalt	3	2	1	1	1	0	0	0	0	0
Premià de Mar	2	2	1	1	0	2	1	2	0	0
Sant Andreu de Llavaneres	1	1	0	0	0	3	3	0	0	0
Sant Cebrià de Vallalta	6	5	2	0	0	0	0	0	0	0
Sant Iscle de Vallalta	2	1	1	0	0	1	1	0	0	0
Sant Pol de Mar	8	7	1	2	0	1	1	0	0	0
Sant Vicenç de Montalt	2	2	0	0	0	1	1	0	0	0
Santa Susanna	5	4	1	0	0	2	2	1	0	0
Teià	2	1	1	0	1	0	0	0	0	0
Tiana	4	4	0	0	0	2	1	1	0	0
Tordera	7	5	3	0	0	11	9	4	0	0
Vilassar de Dalt	7	6	1	3	0	2	2	0	1	0
Vilassar de Mar	2	1	2	0	0	1	1	0	0	0
Maresme	123	97	39	11	3	81	70	24	3	1

(*) Atès que en el municipi de Caldes d'Estrac el nombre d'explotacions és inferior a tres, les dades corresponents s'han agregat al municipi de Sant Vicenç de Montalt per tal de salvaguardar el secret estadístic.

4.05

Mà d'obra familiar: dedicació a l'explotació. (1/2).

	Dedicació del titular			Dedicació del cònjuge		
	altres activitats lucratives			altres activitats lucratives		
	sols a l'explotació	principal	secundària	sols a l'explotació	principal	secundària
Alella	68	39	6	8	11	2
Arenys de Mar	56	17	2	11	6	0
Arenys de Munt	153	56	7	42	7	1
Argentona	187	72	4	28	3	1
Cabrera de Mar	180	43	1	30	0	0
Cabrils	20	38	3	2	0	0
Caldes d'Estrac (*)						
Calella	122	51	7	33	6	1
Canet de Mar	68	22	2	9	3	2
Dosrius	274	44	1	7	3	2
Malgrat de Mar	127	15	2	55	5	0
Masnou, el	24	2	1	11	0	0
Mataró	322	30	7	27	2	0
Montgat	8	4	1	2	3	0
Òrrius	24	18	0	2	0	0
Palafolls	142	44	4	45	9	1
Pineda de Mar	96	17	5	34	2	0
Premià de Dalt	42	21	0	8	0	0
Premià de Mar	13	1	1	4	0	0
Sant Andreu de Llavaneres	78	27	0	8	0	0
Sant Cebrià de Vallalta	75	11	2	29	0	0
Sant Iscle de Vallalta	80	28	1	15	1	0
Sant Pol de Mar	107	15	5	23	5	0
Sant Vicenç de Montalt	60	31	0	4	2	0
Santa Susanna	95	20	4	39	1	0
Teià	68	18	1	10	1	0
Tiana	33	30	0	3	6	0
Tordera	269	126	2	21	44	1
Vilassar de Dalt	90	34	0	10	1	0
Vilassar de Mar	51	2	0	17	0	0
Maresme	2932	876	69	537	121	11


4.05

Mà d'obra familiar: dedicació a l'explotació. (2/2).

	Dedicació d'altres membres de la família					
	sois a l'explotació		altres activitats lucratives			
			principal		secundària	
	nombre	nombre persones	nombre	nombre persones	nombre	nombre persones
Alella	10	14	8	10	1	2
Arenys de Mar	18	23	14	17	0	0
Arenys de Munt	27	31	18	22	0	0
Argentera	17	21	4	4	0	0
Cabrera de Mar	28	34	4	4	0	0
Cabrils	5	5	4	4	0	0
Caldes d'Estrac (*)						
Calella	29	34	15	22	5	5
Canet de Mar	9	9	2	2	0	0
Dosrius	7	14	6	8	0	0
Malgrat de Mar	34	48	3	3	0	0
Masnou, el	7	11	0	0	0	0
Mataró	39	49	13	17	2	2
Montgat	2	3	3	3	0	0
Orius	0	0	1	1	0	0
Palafolls	46	57	4	4	2	3
Pineda de Mar	25	39	4	4	2	3
Premià de Dalt	5	9	3	4	0	0
Premià de Mar	5	9	2	2	0	0
Sant Andreu de Llavaneres	13	18	2	2	0	0
Sant Cebrià de Vallalta	19	24	6	7	0	0
Sant Iscle de Vallalta	9	12	3	7	0	0
Sant Pol de Mar	26	32	8	9	1	1
Sant Vicenç de Montalt	3	3	4	4	0	0
Santa Susanna	26	38	3	3	0	0
Teià	4	8	3	4	0	0
Tiana	9	9	11	16	1	1
Tordera	39	51	27	30	3	3
Vilassar de Dalt	10	14	8	10	1	1
Vilassar de Mar	14	16	0	0	0	0
Maresme	485	635	183	223	18	21

(*) Atès que en el municipi de Caldes d'Estrac el nombre d'explotacions és inferior a tres, les dades corresponents s'han agregat al municipi de Sant Vicenç de Montalt per tal de salvaguardar el secret estadístic.

5. Marge brut i orientació tècnico-econòmica



5.01

Classificació de les explotacions segons el seu marge brut (UDE). (1/2).

	UDE											
	Total		< 1		1 a < 2		2 a < 4		4 a < 6		6 a < 8	
	nombre	UDE	nombre	UDE	nombre	UDE	nombre	UDE	nombre	UDE	nombre	UDE
Alella	89	731	22	13	14	22	18	53	7	36	3	21
Arenys de Mar	64	610	15	8	8	11	7	21	5	25	8	56
Arenys de Munt	158	1177	24	11	26	37	23	73	16	78	20	145
Argentona	136	1336	40	14	14	20	15	41	9	41	7	47
Cabrera de Mar	118	2138	13	5	7	11	8	27	11	54	6	42
Cabrils	24	358	9	1	1	1	3	9	1	6	3	21
Caldes d'Estrac (*)												
Calella	127	655	32	15	18	25	32	100	10	51	13	89
Canet de Mar	52	555	0	0	4	5	10	31	8	40	10	74
Dosrius	59	315	30	10	4	6	4	12	3	15	3	20
Malgrat de Mar	135	1609	5	3	3	5	15	44	16	80	19	134
Masnou, el	28	378	1	0	2	3	4	12	3	14	5	36
Mataró	145	2693	18	11	7	9	15	42	16	85	11	79
Montgat	13	160	3	2	2	2	1	3	0	0	3	22
Órnus	16	49	7	2	2	3	4	12	1	4	0	0
Palafolls	147	1649	17	7	12	17	10	32	21	106	15	108
Pineda de Mar	97	1429	11	4	5	7	13	40	11	54	5	33
Premià de Dalt	38	695	5	2	1	2	7	21	0	0	5	36
Premià de Mar	15	243	1	1	4	6	0	0	3	16	0	0
Sant Andreu de Llavaneres	73	827	33	3	1	2	7	21	3	13	5	34
Sant Cebrià de Vallalta	70	649	2	1	0	0	23	79	2	10	18	131
Sant Iscle de Vallalta	60	469	6	2	6	10	10	35	12	62	14	101
Sant Pol de Mar	78	633	7	4	11	19	11	35	11	56	16	115
Sant Vicenç de Montalt	38	237	15	4	1	2	1	3	6	29	3	21
Santa Susanna	80	1183	4	2	4	6	8	23	8	39	4	29
Teià	61	610	19	9	6	10	9	29	6	29	1	7
Tiana	45	1538	5	3	3	4	8	23	3	17	3	21
Tordera	269	2944	77	31	42	59	25	77	29	147	20	142
Vilassar de Dalt	88	1189	34	11	5	6	10	33	6	29	4	29
Vilassar de Mar	86	3006	1	0	3	5	1	3	5	23	1	7
Maresme	2409	30065	456	178	216	314	302	932	232	1159	225	1599

5.01

Classificació de les explotacions segons el seu marge brut (UDE). (2/2).

	UDE											
	8 a < 12		12 a < 16		16 a < 40		40 a < 60		60 a < 100		≥ 100	
	nombre	UDE	nombre	UDE	nombre	UDE	nombre	UDE	nombre	UDE	nombre	UDE
Aiella	6	61	6	88	10	244	1	41	2	153	0	0
Arenys de Mar	4	43	6	86	9	229	1	53	1	77	0	0
Arenys de Munt	17	168	13	191	18	418	1	56	0	0	0	0
Argentona	18	175	9	122	17	419	3	131	3	217	1	111
Cabrera de Mar	21	207	8	106	33	875	5	231	5	362	1	217
Cabrils	3	30	1	13	0	0	0	0	2	165	1	112
Caldes d'Estrac (*)												
Calella	8	81	7	93	6	126	0	0	1	74	0	0
Canet de Mar	7	72	7	102	5	116	0	0	0	0	1	114
Dosrius	8	72	1	13	4	73	2	95	0	0	0	0
Malgrat de Mar	21	204	21	292	33	730	1	51	1	66	0	0
Masnou, el	5	48	2	27	4	106	1	48	1	84	0	0
Mataró	15	154	17	235	34	840	3	145	2	135	7	959
Montgat	0	0	0	0	3	76	1	55	0	0	0	0
Òrius	0	0	2	27	0	0	0	0	0	0	0	0
Palafolls	27	259	11	157	29	649	3	159	2	154	0	0
Pineda de Mar	13	131	13	183	20	459	3	173	2	147	1	199
Premià de Dalt	4	42	2	28	8	241	5	241	1	81	0	0
Premià de Mar	0	0	0	0	5	132	2	90	0	0	0	0
Sant Andreu de Llavaneres	5	51	1	15	13	340	2	117	3	232	0	0
Sant Cebrià de Vallalta	9	98	5	72	10	206	1	52	0	0	0	0
Sant Iscle de Vallalta	3	32	1	15	7	163	1	50	0	0	0	0
Sant Pol de Mar	9	86	4	57	8	167	0	0	1	94	0	0
Sant Vicenç de Montalt	5	49	4	55	3	75	0	0	0	0	0	0
Santa Susanna	14	145	10	142	23	560	5	237	0	0	0	0
Teià	5	51	4	58	10	254	0	0	0	0	1	164
Tiana	6	55	2	30	8	188	2	93	3	214	2	891
Tordera	19	183	16	213	27	633	6	289	2	125	6	1044
Vilassar de Dalt	7	72	5	70	8	171	4	193	3	205	2	368
Vilassar de Mar	14	142	8	110	23	587	12	630	15	1142	3	357
Maresme	273	2714	186	2599	378	9078	65	3230	50	3726	26	4536

(*) Atès que en el municipi de Caldes d'Estrac el nombre d'explotacions és inferior a tres, les dades corresponents s'han agregat al municipi de Sant Vicenç de Montalt per tal de salvaguardar el secret estadístic.

5.02

Marge brut (UDE) de les explotacions segons l'orientació tècnico-econòmica (OTE). (1/2).

	1. Agricultura general		2. Horticultura		3. Conreus llenyosos		4. Herbívors	
	nombre	UDE	nombre	UDE	nombre	UDE	nombre	UDE
Alella	3	8	41	567	39	74	0	0
Arenys de Mar	1	0	38	472	12	12	3	15
Arenys de Munt	1	1	89	782	37	48	7	124
Argentona	16	14	81	1080	6	2	14	59
Cabrera de Mar	1	8	100	2042	6	5	2	18
Cabrils	0	0	13	341	2	1	9	15
Caldes d'Estrac (*)								
Calells	2	1	103	596	14	12	2	4
Canet de Mar	0	0	48	507	1	6	2	40
Dosrius	19	15	15	132	2	16	13	92
Malgrat de Mar	2	6	132	1598	0	0	0	0
Masnou, el	0	0	26	369	1	0	0	0
Mataró	4	14	115	2488	3	2	9	39
Montgat	3	12	7	146	2	2	0	0
Òrrius	5	2	7	41	1	1	2	0
Palafolls	13	13	115	1446	3	19	7	81
Pineda de Mar	0	0	85	1300	4	15	4	108
Premià de Dalt	2	1	32	682	2	0	0	0
Premià de Mar	1	1	13	241	1	1	0	0
Sant Andreu de Llavaneres	2	1	37	666	4	94	26	1
Sant Cebrià de Vallalta	0	0	66	636	2	6	1	6
Sant Iscle de Vallalta	2	2	45	361	2	2	0	0
Sant Pol de Mar	0	0	73	622	4	3	0	0
Sant Vicenç de Montalt	0	0	19	176	7	12	5	0
Santa Susanna	0	0	73	1153	3	6	1	0
Teià	0	0	42	595	11	5	0	0
Tiana	2	11	35	1498	3	2	2	6
Tordera	55	46	66	629	22	368	62	973
Vilassar de Dalt	3	1	52	1100	10	4	11	24
Vilassar de Mar	1	0	81	2969	1	12	1	14
Maresme	138	157	1649	25237	205	732	183	1619

5.02

Marge brut (UDE) de les explotacions segons l'orientació tècnico-econòmica (OTE). (2/2).

	5. Granivors		6. Policultius		7. Ramadena mixta		8. Conreus i ramadena	
	nombre	UDE	nombre	UDE	nombre	UDE	nombre	UDE
Aiella	0	0	6	82	0	0	0	0
Arenys de Mar	2	7	5	23	1	22	2	58
Arenys de Munt	1	24	20	172	0	0	3	27
Argentona	7	17	9	145	1	12	2	6
Cabrera de Mar	6	26	1	12	2	27	0	0
Cabrils	0	0	0	0	0	0	0	0
Caldes d'Estrac (*)								
Calella	0	0	5	30	0	0	1	12
Canet de Mar	0	0	0	0	0	0	1	1
Dosrius	3	2	4	35	0	0	3	23
Malgrat de Mar	0	0	1	5	0	0	0	0
Masnou, el	0	0	1	9	0	0	0	0
Mataró	3	43	7	62	2	45	2	1
Montgat	0	0	1	1	0	0	0	0
Òrius	1	4	0	0	0	0	0	0
Palafolls	2	4	3	17	2	37	2	31
Pineda de Mar	2	4	2	3	0	0	0	0
Premià de Dalt	0	0	2	12	0	0	0	0
Premià de Mar	0	0	0	0	0	0	0	0
Sant Andreu de Llavaneres	1	25	3	40	0	0	0	0
Sant Cebrià de Vallalta	1	0	0	0	0	0	0	0
Sant Iscle de Vallalta	4	22	6	33	1	50	0	0
Sant Poi de Mar	1	7	0	0	0	0	0	0
Sant Vicenç de Montalt	0	0	6	19	0	0	1	29
Santa Susanna	0	0	1	2	0	0	2	21
Teià	3	4	2	4	0	0	3	2
Tiana	1	9	2	12	0	0	0	0
Tordera	9	110	25	371	11	322	19	125
Vilassar de Dalt	5	11	5	12	0	0	2	38
Vilassar de Mar	0	0	1	8	0	0	1	3
Maresme	52	317	118	1111	20	515	44	377

(*) Atès que en el municipi de Caldes d'Estrac el nombre d'explotacions és inferior a tres, les dades corresponents s'han agregat al municipi de Sant Vicenç de Montalt per tal de salvaguardar el secret estadístic.

6. Estructura del sector agrari a la comarca

6.01

Nombre d'explotacions i superfície censada.

	Total	Sense terres	Amb terres									
			total		amb ramaderia		sense ramaderia		amb SAU		amb altres terres	
			nombre	ha	nombre	ha	nombre	ha	nombre	ha	nombre	ha
Maresme												
Superfície total (ha)												
Totes les explotacions	4207	36	4171	25192	613	4211	3558	20980	2395	5645	3115	19547
Explotacions sense terres	36	36	0	0	0	0	0	0	0	0	0	0
Explotacions amb terres	4171	0	4171	25192	613	4211	3558	20980	2395	5645	3115	19547
0,1 a < 2	2144	0	2144	1985	229	226	1915	1759	1172	882	1467	1103
2 a < 10	1562	0	1562	6245	291	1268	1271	4977	1001	2686	1201	3559
10 a < 50	388	0	388	8366	82	1526	306	6840	196	1377	371	6989
50 a < 200	70	0	70	6269	9	690	61	5579	21	154	70	6115
>= 200	7	0	7	2327	2	502	5	1824	5	546	6	1781
SAU (ha)												
Explotacions amb terres	4171	0	4171	25192	613	4211	3558	20980	2395	5645	3115	19547
Explotacions sense SAU	1776	0	1776	12944	33	202	1743	12742	0	0	1776	12944
Explotacions amb SAU	2395	0	2395	12248	580	4009	1815	8239	2395	5645	1339	6603
> 0 a < 2	1546	0	1546	3822	297	724	1249	3098	1546	1273	869	2549
2 a < 10	785	0	785	5821	240	1727	545	4094	785	2865	424	2955
10 a < 50	61	0	61	1645	41	1056	20	589	61	970	44	675
50 a < 200	2	0	2	683	1	225	1	458	2	259	2	424
>= 200	1	0	1	277	1	277	0	0	1	277	0	0
Unitats ramaderes (UR) (1)												
0	3565	3	3562	20989	4	9	3558	20980	1818	3429	2705	17561
> 0 a < 5	452	5	447	1940	447	1940	0	0	427	901	305	1039
5 a < 20	83	13	70	743	70	743	0	0	68	555	36	188
20 a < 50	58	9	49	704	49	704	0	0	44	316	35	387
50 a < 100	31	3	28	545	28	545	0	0	24	270	23	275
100 a < 500	16	3	13	189	13	189	0	0	12	110	9	79
>= 500	2	0	2	83	2	83	0	0	2	64	2	19
Condició jurídica titular												
Persona física	3877	29	3848	20548	581	3767	3267	16782	2257	5088	2830	15460
Societat	179	5	174	2106	14	127	160	1978	68	274	153	1832
Entitat pública	31	0	31	1194	0	0	31	1194	3	14	31	1180
Cooperativa de producció	1	0	1	1	0	0	1	1	1	0	1	1
Altres	119	2	117	1342	18	317	99	1025	66	268	100	1074
% de SAU en propietat												
< 25%	751	0	751	2933	175	1154	576	1779	751	2077	297	856
25 a < 50%	97	0	97	487	36	282	61	205	97	425	43	63
50 a < 75%	96	0	96	377	36	198	60	179	96	317	37	59
75 a 100%	1451	0	1451	8451	333	2375	1118	6076	1451	2826	962	5626
Edat del titular												
<= 34 anys	220	6	214	829	39	351	175	478	181	419	110	411
35 a 44 anys	438	6	432	2132	66	651	366	1481	311	1060	270	1072
45 a 54 anys	1064	4	1060	5572	157	1190	903	4382	529	1458	824	4114
55 a 64 anys	1213	11	1202	5419	207	1095	995	4323	788	1494	837	3924
>= 65 anys	942	2	940	6596	112	479	828	6117	448	657	789	5939
% de temps treballat pel titular												
> 0 a < 25 %	2297	6	2291	14119	134	955	2157	13164	709	1197	2064	12922
25 a < 50 %	239	1	238	736	52	151	186	586	237	298	134	439
50 a < 75 %	154	3	151	581	44	95	107	486	150	189	80	392
75 a < 100 %	120	1	119	503	23	91	96	413	119	267	53	236
100 %	1067	18	1049	4609	328	2476	721	2133	1042	3138	499	1471
UTA												
< 0,5	2491	7	2484	15013	119	480	2365	14534	735	725	2216	14289
0,5 a < 1	257	4	253	1819	62	264	191	1555	243	352	146	1467
1 a < 2	808	20	788	3816	220	1498	568	2317	781	1937	396	1878
2 a < 3	325	4	321	2120	115	1078	206	1042	313	1033	158	1086
3 a < 5	211	1	210	1544	68	539	142	1005	208	937	115	607
>= 5	115	0	115	880	29	353	86	527	115	661	84	220

continua
-->

6.01

Nombre d'explotacions i superfície censada.

(continuació)

	Total	Sense terres	Amb terres									
			total		amb ramaderia		sense ramaderia		amb SAU		amb altres terres	
			nombre	ha	nombre	ha	nombre	ha	nombre	ha	nombre	ha
Maresme												
Marge brut total												
< 2 UDE	672	12	660	2342	127	342	533	2000	643	484	410	1858
2 a < 4 UDE	302	8	294	906	71	204	223	702	291	310	168	596
4 a < 8 UDE	457	9	448	2495	114	998	334	1497	443	1043	237	1451
8 a < 16 UDE	459	4	455	1908	142	869	313	1039	452	1108	213	799
16 a < 40 UDE	378	2	376	2330	122	1012	254	1317	371	1469	206	861
40 a < 100 UDE	115	1	114	1245	31	421	83	823	114	655	77	590
>= 100 UDE	26	0	26	1022	6	365	20	657	26	550	18	472
Orientacions (OTE) (2)												
Agricultura general	138	0	138	877	17	142	121	735	138	227	74	650
Horticultura	1649	0	1649	6153	329	1364	1320	4790	1649	3162	861	2991
Conreus llenyosos	205	0	205	1004	17	278	188	726	205	403	122	601
Herbívors	183	21	162	2119	97	1244	65	875	151	946	114	1174
Granívors	52	12	40	221	40	221	0	0	19	35	37	186
Policultius	118	0	118	1269	52	358	66	911	118	569	82	700
Ramaderia mixta	20	0	20	211	20	211	0	0	20	128	14	83
Conreus i ramaderia	44	3	41	394	41	394	0	0	40	150	25	244

(1) Els ruscus no es converteixen a unitats ramaderes (UR) però estan inclosos dins de l'epígraf "amb ramaderia".

(2) A la columna "sense ramaderia" hi ha xifres que poden semblar incoherents a causa del mètode que es segueix a l'hora d'assignar a una explotació la seva orientació tècnico-econòmica.

6.02 Nombre d'explotacions.

Maresme	Total	UDE										
		<1	1 a <2	2 a <4	4 a <6	6 a <8	8 a <12	12 a <16	16 a <40	40 a <60	60 a <100	>=100
Total	2 409	456	216	302	232	225	273	186	378	65	50	26
1. Agricultura general	138	102	18	9	3	3	2	1	0	0	0	0
11. cereals	57	49	4	2	1	1	0	0	0	0	0	0
111. cereals (ex. arròs)	57	49	4	2	1	1	0	0	0	0	0	0
112. arròs	0	0	0	0	0	0	0	0	0	0	0	0
113. cereals i arròs	0	0	0	0	0	0	0	0	0	0	0	0
12. conreus agrícoles diversos	81	53	14	7	2	2	2	1	0	0	0	0
121. arrels i tubercles	16	11	4	0	0	1	0	0	0	0	0	0
122. cereals, arrels i tubercles	3	1	1	0	1	0	0	0	0	0	0	0
123. hortalisses fresques en terreny de conreu	20	10	3	4	0	1	2	0	0	0	0	0
124. altres conreus agrícoles diversos	42	31	6	3	1	0	0	1	0	0	0	0
1241. tabac	0	0	0	0	0	0	0	0	0	0	0	0
1242. cotó	0	0	0	0	0	0	0	0	0	0	0	0
1243. conreus oleaginosos i tèxtils	0	0	0	0	0	0	0	0	0	0	0	0
1244. conreus herbacis combinats	42	31	6	3	1	0	0	1	0	0	0	0
2. Horticultura (horta i flors)	1 649	106	114	234	184	179	229	157	323	58	45	20
201. hortalisses	1 363	105	111	222	159	167	188	129	243	27	9	3
2011. en c. hortícola	1 240	105	109	217	154	159	171	117	189	12	5	2
2012. en hivernacle	31	0	2	1	1	2	3	5	10	7	0	0
2013. conreus mixtos	92	0	0	4	4	6	14	7	44	8	4	1
202. flors i plantes ornamentals	246	1	2	11	20	10	32	23	69	30	31	17
2021. a l'aire lliure	66	0	2	9	15	3	17	8	9	2	0	1
2022. en hivernacle	130	1	0	1	1	3	11	9	42	26	23	13
2023. conreus mixtos	50	0	0	1	4	4	4	6	18	2	8	3
203. horticultura i conreus diversos	40	0	1	1	5	2	9	5	11	1	5	0
2031. a l'aire lliure	19	0	1	1	5	1	5	4	2	0	0	0
2032. en hivernacle	11	0	0	0	0	0	2	1	4	1	3	0
2033. xampinyó	0	0	0	0	0	0	0	0	0	0	0	0
2034. conreus mixtos	10	0	0	0	0	1	2	0	5	0	2	0
3. Conreus llenyosos	205	117	44	15	7	6	7	2	5	0	1	1
31. viticultura	68	49	10	4	2	2	1	0	0	0	0	0
311. vins amb denominació d'origen	37	23	6	4	2	1	1	0	0	0	0	0
312. altres vins	28	24	4	0	0	0	0	0	0	0	0	0
313. vins amb denominació d'origen i altres	0	0	0	0	0	0	0	0	0	0	0	0
314. vinya per a diversos tipus de producció	3	2	0	0	0	1	0	0	0	0	0	0
3141. ralm de taula	3	2	0	0	0	1	0	0	0	0	0	0
3142. panses	0	0	0	0	0	0	0	0	0	0	0	0
3143. viticultura mixta	0	0	0	0	0	0	0	0	0	0	0	0

continua
→

6.02

Nombre d'explotacions.

(continuació)

Maresme	Total	UDE										
		<1	1 a <2	2 a <4	4 a <6	6 a <8	8 a <12	12 a <16	16 a <40	40 a <60	60 a <100	>=100
32. fruiters i cítrics	115	56	31	10	3	3	4	2	5	0	0	1
321. fruiters –excepte cítrics–	112	54	30	10	3	3	4	2	5	0	0	1
3211. fruita fresca	92	37	27	10	3	3	4	2	5	0	0	1
3212. fruits secs	18	16	2	0	0	0	0	0	0	0	0	0
3213. fruita fresca i fruits secs combinats	2	1	1	0	0	0	0	0	0	0	0	0
322. cítrics	1	1	0	0	0	0	0	0	0	0	0	0
323. fruiters i cítrics combinats	2	1	1	0	0	0	0	0	0	0	0	0
33. olivera	0	0	0	0	0	0	0	0	0	0	0	0
34. c. llenyosos diversos	22	12	3	1	2	1	2	0	0	0	1	0
4. Herbívors	183	79	5	15	14	13	12	11	26	4	3	1
41. bovins de llet	51	3	0	1	9	8	7	3	14	3	2	1
411. lleters	43	3	0	1	7	8	6	3	12	2	1	0
412. lleters i cria de bestiar lletier	8	0	0	0	2	0	1	0	2	1	1	1
42. bovins de carn	21	0	1	2	0	1	2	6	7	1	1	0
421. cria de bovins de carn	1	0	0	1	0	0	0	0	0	0	0	0
422. bovins d'engreix	20	0	1	1	0	1	2	6	7	1	1	0
43. bovins mixtos	4	0	0	0	0	0	0	1	3	0	0	0
431. bovins de llet i cria de bestiar de carn	3	0	0	0	0	0	0	1	2	0	0	0
432. bovins de carn i cria de bestiar de llet	1	0	0	0	0	0	0	0	1	0	0	0
44. ovins, cabrum i altres herbívors	107	76	4	12	5	4	3	1	2	0	0	0
441. ovins	24	4	3	6	4	3	3	0	1	0	0	0
442. ovins i bovins	1	0	0	0	0	0	0	0	1	0	0	0
443. cabrum	4	0	0	2	1	1	0	0	0	0	0	0
444. herbiv. diversos	78	72	1	4	0	0	0	1	0	0	0	0
5. Granívors	52	22	2	6	4	6	3	2	6	1	0	0
501. porcins	10	1	1	1	2	1	0	2	1	1	0	0
5011. porcins de cria	6	0	0	0	1	1	0	2	1	1	0	0
5012. porcins d'engreix	2	1	0	0	1	0	0	0	0	0	0	0
5013. porcins de cria i d'engreix	2	0	1	1	0	0	0	0	0	0	0	0
502. aviram	19	12	1	2	0	0	0	0	4	0	0	0
5021. gallines ponedor.	13	7	1	2	0	0	0	0	3	0	0	0
5022. pollastres engreix	5	4	0	0	0	0	0	0	1	0	0	0
5023. gallines ponedores i d'engreix	1	1	0	0	0	0	0	0	0	0	0	0
503. granívors diversos combinats	23	9	0	3	2	5	3	0	1	0	0	0
5031. porcins i aviram	0	0	0	0	0	0	0	0	0	0	0	0
5032. porcins, aviram i altres granívors	23	9	0	3	2	5	3	0	1	0	0	0

continua
→

6.02 Nombre d'explotacions.

(continuació)

Maresme	Total	UDE										
		<1	1 a <2	2 a <4	4 a <6	6 a <8	8 a <12	12 a <16	16 a <40	40 a <60	60 a <100	>=100
6. Policultius	118	21	22	19	13	14	12	6	7	0	1	3
601. horticultura i conreus llenyosos	50	5	7	10	6	7	5	3	6	0	1	0
602. agricultura general i horticultura	17	5	3	3	1	1	2	2	0	0	0	0
603. agricultura general i viticultura	4	2	1	0	1	0	0	0	0	0	0	0
604. agricultura general i conreus llenyosos	6	2	1	0	0	2	0	0	0	0	0	1
605. c. mixtos, predomini agricultura general	5	2	2	0	1	0	0	0	0	0	0	0
606. c. mixtos, predom. horticultura o c. llenyosos	36	5	8	6	4	4	5	1	1	0	0	2
6061. c. mixtos, predomini d'horticultura	30	4	6	4	4	4	4	1	1	0	0	2
6062. c. mixtos, predomini conreus llenyosos	6	1	2	2	0	0	1	0	0	0	0	0
7. Ramaderia mixta	20	0	2	1	3	3	1	4	4	1	0	1
71. ramaderia mixta, predomini d'herbívors	14	0	2	1	3	3	1	2	2	0	0	0
711. predomini herbívors lleiers	6	0	0	0	2	3	0	1	0	0	0	0
712. predomini herbívors no lleiers	8	0	2	1	1	0	1	1	2	0	0	0
72. ramaderia mixta, predomini de granívors	6	0	0	0	0	0	0	2	2	1	0	1
721. granívors i herbívors lleiers	1	0	0	0	0	0	0	0	1	0	0	0
722. granívors i herbívors no lleiers	2	0	0	0	0	0	0	1	0	0	0	1
723. granívors amb herbívors diversos	3	0	0	0	0	0	0	1	1	1	0	0
8. Conreus i ramaderia	44	9	9	3	4	1	7	3	7	1	0	0
81. agricultura general i herbívors	11	2	2	0	3	1	2	0	1	0	0	0
811. agricultura general amb herbívors lleiers	1	0	0	0	1	0	0	0	0	0	0	0
812. herbívors lleiers amb agricultura general	2	0	0	0	0	1	1	0	0	0	0	0
813. agricultura general amb herbívors no lleiers	3	2	1	0	0	0	0	0	0	0	0	0
814. herbívors no lleiers amb agricultura general	5	0	1	0	2	0	1	0	1	0	0	0
82. altres conreus i ramaderia	33	7	7	3	1	0	5	3	6	1	0	0
821. agricultura general i granívors	7	4	2	1	0	0	0	0	0	0	0	0
822. conreus llenyosos i herbívors	1	0	1	0	0	0	0	0	0	0	0	0
823. altres c. mixtos i ramadana	25	3	4	2	1	0	5	3	6	1	0	0
8231. apicultura	5	2	3	0	0	0	0	0	0	0	0	0
8232. explotacions mixtes diverses	20	1	1	2	1	0	5	3	6	1	0	0

6.03

Superfície agrícola utilitzada (SAU).

Hectàrees

Maresme	Total	UDE										
		<1	1 a <2	2 a <4	4 a <6	6 a <8	8 a <12	12 a <16	16 a <40	40 a <60	60 a <100	>=100
Total	5620	272	212	310	653	390	613	495	1469	372	283	550
1. Agricultura general	227	101	44	22	18	29	7	7	0	0	0	0
11. cereals	107	57	17	9	6	18	0	0	0	0	0	0
111. cereals (ex. arròs)	107	57	17	9	6	18	0	0	0	0	0	0
112. arròs	0	0	0	0	0	0	0	0	0	0	0	0
113. cereals i arròs	0	0	0	0	0	0	0	0	0	0	0	0
12. conreus agrícoles diversos	120	44	27	13	12	11	7	7	0	0	0	0
121. arrels i tubercles	19	7	5	0	0	8	0	0	0	0	0	0
122. cereals, arrels i tubercles	11	0	2	0	9	0	0	0	0	0	0	0
123. hortalisses fresques en terreny de conreu	23	4	4	5	0	3	7	0	0	0	0	0
124. altres conreus agrícoles diversos	68	33	17	8	3	0	0	7	0	0	0	0
1241. tabac	0	0	0	0	0	0	0	0	0	0	0	0
1242. coló	0	0	0	0	0	0	0	0	0	0	0	0
1243. conreus oleaginosos i tèxtils	0	0	0	0	0	0	0	0	0	0	0	0
1244. conreus herbacis combinats	68	33	17	8	3	0	0	7	0	0	0	0
2. Horticultura (horta i flors)	3162	19	53	153	204	237	403	364	1068	250	223	186
201. hortalisses	2561	19	52	145	184	228	358	325	922	172	96	60
2011. en c. horticola	2190	19	51	142	181	221	333	306	766	84	59	28
2012. en hivernacle	53	0	1	0	0	1	2	6	16	27	0	0
2013. conreus mixtos	317	0	0	2	2	6	23	13	141	61	37	32
202. flors i plantes ornamentals	526	0	1	8	16	7	34	31	119	76	107	126
2021. a l'aire lliure	115	0	1	6	13	4	23	12	26	12	0	19
2022. en hivernacle	278	0	0	0	0	1	6	11	59	58	64	79
2023. conreus mixtos	133	0	0	2	3	2	6	9	34	6	43	29
203. horticultura i conreus diversos	76	0	0	1	4	2	11	8	27	2	21	0
2031. a l'aire lliure	26	0	0	1	4	1	7	7	6	0	0	0
2032. en hivernacle	23	0	0	0	0	0	2	1	8	2	11	0
2033. xampinyó	0	0	0	0	0	0	0	0	0	0	0	0
2034. conreus mixtos	27	0	0	0	0	1	2	0	13	0	10	0
3. Conreus llenyosos	403	78	65	33	34	30	39	7	39	0	12	67
31. viticultura	128	42	22	14	16	18	16	0	0	0	0	0
311. vins amb denominació d'origen	91	21	14	14	16	10	16	0	0	0	0	0
312. altres vins	27	19	8	0	0	0	0	0	0	0	0	0
313. vins amb denominació d'origen i altres	0	0	0	0	0	0	0	0	0	0	0	0
314. vinya per a diversos tipus de producció	10	2	0	0	0	8	0	0	0	0	0	0
3141. raïm de taula	10	2	0	0	0	8	0	0	0	0	0	0
3142. panses	0	0	0	0	0	0	0	0	0	0	0	0
3143. viticultura mixta	0	0	0	0	0	0	0	0	0	0	0	0

continua
→

6.03

Superfície agrícola utilitzada (SAU).

(continuació)

Hectàrees

Maresme	Total	UDE										
		<1	1 a <2	2 a <4	4 a <6	6 a <8	8 a <12	12 a <16	16 a <40	40 a <60	60 a <100	>=100
32. fruiters i cítrics	224	23	38	15	7	9	19	7	39	0	0	67
321. fruiters –excepte cítrics–	223	23	38	15	7	9	19	7	39	0	0	67
3211. fruita fresca	200	11	26	15	7	9	19	7	39	0	0	67
3212. fruits secs	20	12	9	0	0	0	0	0	0	0	0	0
3213. fruita fresca i fruits secs combinats	4	1	3	0	0	0	0	0	0	0	0	0
322. cítrics	0	0	0	0	0	0	0	0	0	0	0	0
323. fruiters i cítrics combinats	1	0	1	0	0	0	0	0	0	0	0	0
33. olivera	0	0	0	0	0	0	0	0	0	0	0	0
34. c. llenyosos diversos	50	13	5	3	11	4	4	0	0	0	12	0
4. Herbívors	946	56	5	55	333	37	50	37	237	92	16	28
41. bovins de llet	409	1	0	3	31	37	40	13	157	86	13	28
411. lleters	299	1	0	3	24	37	37	13	133	51	0	0
412. lleters i cria de bestiar lletier	110	0	0	0	7	0	2	0	24	35	13	28
42. bovins de carn	48	0	0	5	0	0	7	10	18	6	3	0
421. cria de bovins de carn	1	0	0	1	0	0	0	0	0	0	0	0
422. bovins d'engreix	47	0	0	4	0	0	7	10	18	6	3	0
43. bovins mixtos	38	0	0	0	0	0	0	7	31	0	0	0
431. bovins de llet i cria de bestiar de carn	38	0	0	0	0	0	0	7	31	0	0	0
432. bovins de carn i cria de bestiar de llet	0	0	0	0	0	0	0	0	0	0	0	0
44. ovins, cabrum i altres herbívors	450	55	5	46	302	0	4	8	30	0	0	0
441. ovins	47	0	5	1	25	0	4	0	12	0	0	0
442. ovins i bovins	18	0	0	0	0	0	0	0	18	0	0	0
443. cabrum	279	0	0	2	277	0	0	0	0	0	0	0
444. herbív. diversos	107	55	0	44	0	0	0	8	0	0	0	0
5. Granívors	35	0	0	0	1	5	0	9	1	19	0	0
501. porcins	34	0	0	0	1	5	0	9	0	19	0	0
5011. porcins de cria	33	0	0	0	1	5	0	9	0	19	0	0
5012. porcins d'engreix	0	0	0	0	0	0	0	0	0	0	0	0
5013. porcins de cria i d'engreix	0	0	0	0	0	0	0	0	0	0	0	0
502. aviram	1	0	0	0	0	0	0	0	1	0	0	0
5021. gallines ponedor.	1	0	0	0	0	0	0	0	1	0	0	0
5022. pollastres engreix	0	0	0	0	0	0	0	0	0	0	0	0
5023. gallines ponedor. i d'engreix	0	0	0	0	0	0	0	0	0	0	0	0
503. granívors diversos combinats	0	0	0	0	0	0	0	0	0	0	0	0
5031. porcins i aviram	0	0	0	0	0	0	0	0	0	0	0	0
5032. porcins, aviram i altres granívors	0	0	0	0	0	0	0	0	0	0	0	0

continua
→

6.03 Superfície agrícola utilitzada (SAU).

(continuació)

Hectàrees

Maresme	Total	UDE										
		<1	1 a <2	2 a <4	4 a <6	6 a <8	8 a <12	12 a <16	16 a <40	40 a <60	60 a <100	>=100
6. Policultius	569	14	26	40	36	35	60	33	59	0	32	233
601. horticultura i conreus llenyosos	165	2	6	16	10	15	20	13	53	0	32	0
602. agricultura general i horticultura	53	5	3	12	5	4	7	17	0	0	0	0
603. agricultura general i viticultura	15	3	4	0	9	0	0	0	0	0	0	0
604. agricultura general i conreus llenyosos	201	1	1	0	0	7	0	0	0	0	0	192
605. c. mixtos, predomini agricultura general	13	1	4	0	7	0	0	0	0	0	0	0
606. c. mixtos, predom. horticultura o c. llenyosos	122	2	9	12	6	9	33	3	6	0	0	41
6061. c. mixtos, predomini d'horticultura	103	2	6	9	6	9	22	3	6	0	0	41
6062. c. mixtos, predomini conreus llenyosos	19	0	4	4	0	0	12	0	0	0	0	0
7. Ramaderia mixta	128	0	4	1	15	13	9	23	20	8	0	36
71. ramaderia mixta, predomini d'herbívors	56	0	4	1	15	13	9	10	5	0	0	0
711. predomini herbívors lleiers	24	0	0	0	6	13	0	4	0	0	0	0
712. predomini herbívors no lleiers	32	0	4	1	9	0	9	6	5	0	0	0
72. ramaderia mixta, predomini de granívors	72	0	0	0	0	0	0	13	16	8	0	36
721. granívors i herbívors lleiers	12	0	0	0	0	0	0	0	12	0	0	0
722. granívors i herbívors no lleiers	46	0	0	0	0	0	0	11	0	0	0	36
723. granívors amb herbívors diversos	14	0	0	0	0	0	0	2	4	8	0	0
8. Conreus i ramaderia	150	4	14	6	14	4	45	15	45	3	0	0
81. agricultura general i herbívors	68	1	4	0	14	4	35	0	10	0	0	0
811. agricultura general amb herbívors lleiers	3	0	0	0	3	0	0	0	0	0	0	0
812. herbívors lleiers amb agricultura general	15	0	0	0	0	4	11	0	0	0	0	0
813. agricultura general amb herbívors no lleiers	3	1	2	0	0	0	0	0	0	0	0	0
814. herbívors no lleiers amb agricultura general	46	0	2	0	10	0	24	0	10	0	0	0
82. altres conreus i ramaderia	82	2	10	6	1	0	11	15	35	3	0	0
821. agricultura general i granívors	11	2	4	5	0	0	0	0	0	0	0	0
822. conreus llenyosos i herbívors	4	0	4	0	0	0	0	0	0	0	0	0
823. altres c. mixtos i ramaderia	67	0	2	1	1	0	11	15	35	3	0	0
8231. apicultura	0	0	0	0	0	0	0	0	0	0	0	0
8232. explotacions mixtes diverses	67	0	2	1	1	0	11	15	35	3	0	0

6.04 Marge brut (UDE).

Unitats de dimensió europea

Maresme	Total	UDE										
		<1	1 a <2	2 a <4	4 a <6	6 a <8	8 a <12	12 a <16	16 a <40	40 a <60	60 a <100	>=100
Total	30065	178	314	932	1159	1599	2714	2599	9078	3230	3726	4536
1. Agricultura general	157	39	24	26	16	21	18	12	0	0	0	0
11. cereals	41	18	6	6	5	6	0	0	0	0	0	0
111. cereals (ex. arròs)	41	18	6	6	5	6	0	0	0	0	0	0
112. arròs	0	0	0	0	0	0	0	0	0	0	0	0
113. cereals i arros	0	0	0	0	0	0	0	0	0	0	0	0
12. conreus agrícoles diversos	116	21	18	20	11	15	18	12	0	0	0	0
121. arrels i tubercies	17	4	5	0	0	8	0	0	0	0	0	0
122. cereals, arrels i tubercies	7	0	1	0	6	0	0	0	0	0	0	0
123. hortalisses fresques en terreny de conreu	45	3	4	13	0	8	18	0	0	0	0	0
124. altres conreus agrícoles diversos	47	14	8	7	5	0	0	12	0	0	0	0
1241. tabac	0	0	0	0	0	0	0	0	0	0	0	0
1242. cotó	0	0	0	0	0	0	0	0	0	0	0	0
1243. conreus oleaginosos i tèxtils	0	0	0	0	0	0	0	0	0	0	0	0
1244. conreus herbacis combinats	47	14	8	7	5	0	0	12	0	0	0	0
2. Horticultura (horta i flors)	25237	66	172	725	919	1280	2283	2203	7764	2896	3366	3563
201. hortalisses	14598	65	168	688	799	1194	1865	1811	5594	1312	688	414
2011. en c. hortícola	11609	65	166	671	773	1138	1688	1640	4294	575	385	215
2012. en hivernacle	677	0	2	3	5	14	34	71	220	328	0	0
2013. conreus mixtos	2313	0	0	13	22	42	143	100	1081	410	303	199
202. flors i plantes ornamentals	9745	1	2	35	96	73	328	323	1879	1540	2320	3149
2021. a l'aire lliure	934	0	2	28	71	21	169	112	235	115	0	181
2022. en hivernacle	7014	1	0	3	5	21	122	126	1163	1334	1711	2528
2023. conreus mixtos	1796	0	0	4	20	30	38	85	481	91	608	439
203. horticultura i conreus diversos	894	0	1	3	25	13	90	69	291	44	359	0
2031. a l'aire lliure	190	0	1	3	25	6	49	55	52	0	0	0
2032. en hivernacle	404	0	0	0	0	0	20	14	121	44	206	0
2033. xampinyó	0	0	0	0	0	0	0	0	0	0	0	0
2034. conreus mixtos	300	0	0	0	0	7	22	0	118	0	153	0
3. Conreus llenyosos	732	44	60	45	35	43	72	27	125	0	87	195
31. viticultura	79	24	13	9	10	13	10	0	0	0	0	0
311. vins amb denominació d'origen	57	13	8	9	10	6	10	0	0	0	0	0
312. altres vins	13	9	4	0	0	0	0	0	0	0	0	0
313. vins amb denominació d'origen i altres	0	0	0	0	0	0	0	0	0	0	0	0
314. vinya per a diversos tipus de producció	8	1	0	0	0	7	0	0	0	0	0	0
3141. raïm de taula	8	1	0	0	0	7	0	0	0	0	0	0
3142. panses	0	0	0	0	0	0	0	0	0	0	0	0
3143. viticultura mixta	0	0	0	0	0	0	0	0	0	0	0	0

continua →

6.04 Marge brut (UDE).

(continuació)

Unitats de dimensió europea

Maresme	Total	UDE										
		<1	1 a <2	2 a <4	4 a <6	6 a <8	8 a <12	12 a <16	16 a <40	40 a <60	60 a <100	>=100
32. fruiters i cítrics	519	18	43	33	16	23	40	27	125	0	0	195
321. fruiters –excepte cítrics–	517	17	41	33	16	23	40	27	125	0	0	195
3211. fruita fresca	507	13	36	33	16	23	40	27	125	0	0	195
3212. fruits secs	7	4	3	0	0	0	0	0	0	0	0	0
3213. fruita fresca i fruits secs combinats	2	0	2	0	0	0	0	0	0	0	0	0
322. cítrics	0	0	0	0	0	0	0	0	0	0	0	0
323. fruiters i cítrics combinats	2	0	1	0	0	0	0	0	0	0	0	0
33. olivera	0	0	0	0	0	0	0	0	0	0	0	0
34. c. llenyosos diversos	134	3	5	2	9	7	21	0	0	0	87	0
4. Herbívors	1619	10	7	44	69	90	115	154	622	182	205	121
41. bovins de llet	962	2	0	4	44	54	64	41	351	139	143	121
411. lleters	668	2	0	4	35	54	54	41	300	97	80	0
412. lleters i cria de bestiar lletier	294	0	0	0	9	0	9	0	51	42	62	121
42. bovins de carn	380	0	2	6	0	7	21	87	153	43	62	0
421. cria de bovins de carn	2	0	0	2	0	0	0	0	0	0	0	0
422. bovins d'engreix	378	0	2	4	0	7	21	87	153	43	62	0
43. bovins mixtos	78	0	0	0	0	0	0	13	65	0	0	0
431. bovins de llet i cria de bestiar de carn	60	0	0	0	0	0	0	13	47	0	0	0
432. bovins de carn i cria de bestiar de llet	18	0	0	0	0	0	0	0	18	0	0	0
44. ovins, cabrum i altres herbívors	199	9	5	34	25	29	31	13	53	0	0	0
441. ovins	119	2	4	17	20	22	31	0	23	0	0	0
442. ovins i bovins	30	0	0	0	0	0	0	0	30	0	0	0
443. cabrum	18	0	0	6	5	7	0	0	0	0	0	0
444. herbív. diversos	33	7	1	12	0	0	0	13	0	0	0	0
5. Granívors	317	2	3	18	19	42	30	28	125	49	0	0
501. porcíns	126	1	2	4	10	7	0	28	26	49	0	0
5011. porcíns de cria	116	0	0	0	5	7	0	28	26	49	0	0
5012. porcíns d'engreix	5	1	0	0	4	0	0	0	0	0	0	0
5013. porcíns de cria i d'engreix	5	0	2	4	0	0	0	0	0	0	0	0
502. aviram	83	1	2	7	0	0	0	0	74	0	0	0
5021. gallines ponedor.	66	1	2	7	0	0	0	0	56	0	0	0
5022. pollastres engreix	17	0	0	0	0	0	0	0	17	0	0	0
5023. gallines ponedorres i d'engreix	0	0	0	0	0	0	0	0	0	0	0	0
503. granívors diversos combinats	108	1	0	7	10	35	30	0	25	0	0	0
5031. porcíns i aviram	0	0	0	0	0	0	0	0	0	0	0	0
5032. porcíns, aviram i altres granívors	108	1	0	7	10	35	30	0	25	0	0	0

continua →

6.04 Marge brut (UDE).

(continuació)

Unitats de dimensió europea

Maresme	Total	UDE										
		<1	1 a <2	2 a <4	4 a <6	6 a <8	8 a <12	12 a <16	16 a <40	40 a <60	60 a <100	>=100
6. Policultius	1 111	13	31	61	65	95	113	83	178	0	69	402
601. horticultura i conreus llenyosos	440	4	10	33	29	49	45	42	159	0	69	0
602. agricultura general i horticultura	74	3	5	10	5	6	17	28	0	0	0	0
603. agricultura general i viticultura	8	1	1	0	6	0	0	0	0	0	0	0
604. agricultura general i conreus llenyosos	142	1	2	0	0	12	0	0	0	0	0	128
605. c. mixtos, predomini agricultura general	9	1	3	0	5	0	0	0	0	0	0	0
606. c. mixtos, predom. horticultura o c. llenyosos	438	3	11	17	21	28	52	12	19	0	0	275
6061. c. mixtos, predomini d'horticultura	422	3	8	13	21	28	43	12	19	0	0	275
6062. c. mixtos, predomini conreus llenyosos	16	0	3	5	0	0	9	0	0	0	0	0
7. Ramaderia mixta	515	0	3	4	16	21	8	50	109	50	0	255
71. ramaderia mixta, predomini d'herbívors	132	0	3	4	16	21	8	25	56	0	0	0
711. predomini herbívors lleiers	44	0	0	0	11	21	0	13	0	0	0	0
712. predomini herbívors no lleiers	89	0	3	4	6	0	8	12	56	0	0	0
72. ramaderia mixta, predomini de granívors	383	0	0	0	0	0	0	25	53	50	0	255
721. granívors i herbívors lleiers	31	0	0	0	0	0	0	0	31	0	0	0
722. granívors i herbívors no lleiers	267	0	0	0	0	0	0	12	0	0	0	255
723. granívors amb herbívors diversos	84	0	0	0	0	0	0	13	22	50	0	0
8. Conreus i ramaderia	377	3	13	10	19	7	74	42	155	53	0	0
81. agricultura general i herbívors	61	1	3	0	15	7	19	0	17	0	0	0
811. agricultura general amb herbívors lleiers	4	0	0	0	4	0	0	0	0	0	0	0
812. herbívors lleiers amb agricultura general	16	0	0	0	0	7	10	0	0	0	0	0
813. agricultura general amb herbívors no lleiers	2	1	1	0	0	0	0	0	0	0	0	0
814. herbívors no lleiers amb agricultura general	39	0	1	0	11	0	9	0	17	0	0	0
82. altres conreus i ramaderia	317	2	10	10	5	0	55	42	138	53	0	0
821. agricultura general i granívors	9	2	3	4	0	0	0	0	0	0	0	0
822. conreus llenyosos i herbívors	1	0	1	0	0	0	0	0	0	0	0	0
823. altres c. mixtos i ramaderia	307	0	6	7	5	0	55	42	138	53	0	0
8231. apicultura	5	0	4	0	0	0	0	0	0	0	0	0
8232. explotacions mixtes diverses	302	0	2	7	5	0	55	42	138	53	0	0

6.05 Total d'explotacions.

Maresme	Total explotacions	UDE											
		< 1	1 a <2	2 a <4	4 a <6	6 a <8	8 a <12	12 a <16	16 a <40	40 a <60	>= 60		
Total de les explotacions													
	nombre	2409	456	216	302	232	225	273	186	378	65	76	
	SAU(ha)	5620	272	212	310	653	390	613	495	1469	372	833	
	ST(ha)	12247	1811	531	906	1180	1315	1133	774	2330	850	1417	
	MBT(UDE)	30065	178	314	932	1159	1599	2714	2599	9078	3230	8262	
Personalitat jurídica i gestió de l'explotació													
	Titular persona física	nombre	2261	441	210	296	228	222	260	174	341	48	41
	Titular cap d'explotació	nombre	2128	413	193	277	215	208	246	168	324	47	37
Règim de tinença													
	< 25% SAU en propietat	nombre	815	107	78	122	90	87	105	54	135	20	17
	25 a < 50% SAU en propietat	nombre	97	1	3	3	6	7	11	14	36	7	9
	50 a < 75% SAU en propietat	nombre	96	2	3	4	6	8	17	16	21	14	5
	75 a 100% SAU en propietat	nombre	1401	346	132	173	130	123	140	102	186	24	45
	Total SAU en propietat	ha	3146	223	139	207	228	262	346	309	842	171	418
	Total SAU en arrendament	ha	2004	26	48	48	389	88	199	143	488	190	385
	Total SAU en parceria	ha	248	17	16	40	16	14	38	16	65	6	21
	Total SAU en altres	ha	221	6	9	14	21	26	30	27	74	5	10
Aprofitament de la terra													
	Herbació i guarets	nombre	2074	251	166	275	219	211	263	184	366	65	74
	SAU(ha)	4935	149	143	238	325	364	587	495	1440	372	821	
	ha	4368	132	120	205	267	322	510	452	1316	356	690	
	Cereals	nombre	266	75	31	21	34	20	33	19	26	5	2
	ha	721	61	39	31	50	46	80	62	128	52	172	
	Blat	nombre	27	5	2	2	4	3	8	0	1	1	1
	ha	45	2	1	0	4	10	19	0	2	6	1	
	Ordi	nombre	126	37	17	7	13	10	17	10	11	3	1
	ha	365	34	12	8	19	20	23	30	27	21	171	
	Blat de moro	nombre	125	22	15	15	17	11	18	8	17	2	0
	ha	150	10	8	12	20	11	20	8	51	10	0	
	Arròs	nombre	0	0	0	0	0	0	0	0	0	0	0
	ha	0	0	0	0	0	0	0	0	0	0	0	
	Lleguminoses per a gra	nombre	104	19	12	10	16	14	18	6	8	1	0
	ha	50	5	4	4	9	9	8	3	5	1	0	
	Patates	nombre	649	53	38	66	68	67	99	76	157	15	10
	ha	416	7	9	12	24	31	54	54	168	33	23	
	Conreus industrials	nombre	1	0	0	0	1	0	0	0	0	0	0
	ha	0	0	0	0	0	0	0	0	0	0	0	
	Gira-sol	nombre	0	0	0	0	0	0	0	0	0	0	0
	ha	0	0	0	0	0	0	0	0	0	0	0	
	Colza i llavor de nap	nombre	0	0	0	0	0	0	0	0	0	0	0
	ha	0	0	0	0	0	0	0	0	0	0	0	
	Conreus farratgers	nombre	168	32	15	16	14	18	21	15	27	5	5
	ha	546	26	21	16	23	30	54	39	175	69	94	
	Hortalisses a l'aire lliure o amb protecció baixa	nombre	1625	138	137	255	185	189	219	155	285	34	28
	ha	1845	18	35	107	115	166	247	234	652	110	162	
	Hortalisses en hivernacle	nombre	236	0	2	7	8	12	34	31	106	19	17
	àrees	9279	0	8	39	69	156	546	616	3876	2186	1783	
	Flors i plantes ornamentals a l'aire lliure o protecció baixa	nombre	245	1	3	12	25	12	42	27	62	21	40
	àrees	25707	2	35	326	933	461	2746	1941	6814	2825	9624	
	Flors i plantes ornamentals en hivernacle	nombre	225	1	0	2	7	9	25	19	78	31	53
	àrees	19835	2	0	13	45	103	358	438	3560	3340	11976	

continua →

6.05 Total d'explotacions.

(continuació)

Maresme		Total explotacions	UDE									
			< 1	1 a <2	2 a <4	4 a <6	6 a <8	8 a <12	12 a <16	16 a <40	40 a <60	>= 60
Conreus llenyosos	nombre	540	148	85	58	50	44	55	28	56	3	13
	SAU(ha)	1533	95	111	86	122	113	186	92	319	24	385
	ha	779	80	81	62	69	61	92	42	142	11	140
Fruiters de fruita fresca	nombre	311	62	55	38	36	27	34	16	33	2	8
	ha	341	12	30	25	24	26	35	22	70	6	91
Fruiters de fruits secs	nombre	92	35	18	8	8	6	6	2	7	1	1
	ha	58	12	15	3	5	5	4	1	11	0	2
Cítrics	nombre	29	2	7	4	3	2	3	3	4	1	0
	ha	7	0	1	1	0	1	1	1	3	0	0
Olivera	nombre	10	0	4	2	0	1	1	1	1	0	0
	ha	1	0	1	0	0	0	0	0	0	0	0
Vinya	nombre	180	62	27	23	19	8	13	9	16	1	2
	ha	298	43	34	31	40	21	38	13	47	5	26
Pastures permanents	nombre	98	70	4	4	6	1	3	2	4	2	2
	SAU(ha)	592	63	14	44	327	7	33	10	50	35	10
	ha	468	59	10	43	318	6	12	2	11	5	3
Superfície forestal	nombre	673	170	61	83	61	71	66	46	87	12	16
	SAU(ha)	2038	129	71	133	128	158	211	157	526	101	423
	ha	5508	1311	228	432	442	820	459	223	689	453	450
Fronzoses no comercials	nombre	161	44	16	20	7	15	21	11	18	4	5
	ha	1389	316	99	166	20	31	133	37	84	227	276
Fronzoses comercials	nombre	33	8	1	1	5	6	3	1	7	0	1
	ha	486	53	3	10	106	96	4	13	201	0	1
Resinoses no comercials	nombre	381	115	27	46	30	32	37	31	47	6	10
	ha	1989	665	64	92	102	268	128	101	219	203	147
Resinoses comercials	nombre	23	1	1	0	1	6	4	1	7	2	0
	ha	185	14	1	0	2	69	15	10	68	5	0
Mixtes no comercials	nombre	183	46	21	25	22	21	17	7	19	3	2
	ha	1075	257	55	99	204	104	174	61	98	18	5
Mixtes comercials	nombre	18	1	3	2	2	3	1	1	3	0	2
	ha	384	5	8	65	7	253	4	2	19	0	22
Superfície regada	nombre	2008	186	162	275	219	212	265	181	369	64	75
	ha	3527	38	57	149	198	251	398	353	1181	285	618
Regatge per aspersió	nombre	847	37	58	81	72	76	111	95	221	46	50
	ha	1540	10	21	38	69	83	123	125	566	163	343
Regatge localitzat	nombre	606	18	25	75	65	85	79	54	130	32	43
	ha	805	3	6	42	40	76	81	70	227	69	193
Regatge per gravetat	nombre	1013	121	91	147	112	81	150	98	172	20	21
	ha	1081	22	26	67	84	81	190	143	359	45	64
Ramaderia												
Explotacions amb UR	nombre	642	83	50	79	65	58	84	61	124	17	21
	caps	8119	6	34	68	158	204	370	970	3152	1032	2125
Bovins	nombre	146	4	8	6	16	15	20	20	41	6	10
	caps	8119	6	34	68	158	204	370	970	3152	1032	2125
Vaques lleteres	nombre	89	3	1	2	14	14	12	10	25	3	5
	caps	2097	3	1	11	97	124	137	161	757	194	612
Altres vaques	nombre	14	1	3	1	2	0	1	2	2	2	0
	caps	168	1	10	12	13	0	20	28	22	62	0
Altres bovins de 24 mesos i més	nombre	16	1	0	2	0	1	3	3	4	0	2
	caps	130	1	0	21	0	1	5	3	9	0	90
masclès	nombre	8	0	0	1	0	1	2	2	2	0	0
	caps	8	0	0	1	0	1	2	2	2	0	0

continua
→

6.05 Total d'explotacions.

(continuació)

Maresme	Total explotacions	UDE										
		< 1	1 a <2	2 a <4	4 a <6	6 a <8	8 a <12	12 a <16	16 a <40	40 a <60	>= 60	
femelles	nombre	8	1	0	1	0	0	1	1	2	0	2
	caps	122	1	0	20	0	0	3	1	7	0	90
Bovins de 12 a < 24 mesos	nombre	39	0	0	3	2	3	6	6	14	3	2
	caps	339	0	0	16	3	9	16	46	114	80	55
mascles	nombre	7	0	0	2	0	0	1	2	2	0	0
	caps	32	0	0	15	0	0	1	10	6	0	0
femelles	nombre	36	0	0	1	2	3	6	6	13	3	2
	caps	307	0	0	1	3	9	15	36	108	80	55
Bovins de menys de 12 mesos	nombre	110	1	6	3	10	8	14	17	35	6	10
	caps	5385	1	23	8	45	70	192	732	2250	696	1368
mascles	nombre	65	1	3	2	4	3	8	12	20	4	8
	caps	4248	1	3	7	24	54	142	591	1600	638	1188
femelles	nombre	69	0	5	1	9	7	8	9	22	4	4
	caps	1137	0	20	1	21	16	50	141	650	58	180
Bovins de menys de 12 mesos en propietat	nombre	98	1	6	3	10	8	14	14	30	5	7
	caps	3675	1	23	8	45	70	192	482	1650	416	788
Ovins	nombre	51	4	6	8	7	7	5	6	6	1	1
	caps	7122	77	233	690	1024	1121	1571	399	1557	20	430
Ovins d'engreix en propietat	nombre	17	1	1	4	4	2	1	0	3	0	1
	caps	913	5	4	289	55	82	250	0	128	0	100
Cabrum	nombre	36	3	5	6	3	7	3	3	5	0	1
	caps	911	10	51	289	104	360	30	22	34	0	11
Porcins	nombre	55	3	2	3	3	7	8	9	12	2	6
	caps	14595	111	109	224	263	101	54	1128	1655	1885	9065
Truges mares i de reposició de 50 kg i més	nombre	28	0	2	2	1	3	3	7	6	2	2
	caps	1884	0	16	18	40	77	22	300	336	565	510
Truges mares en propietat	nombre	25	0	2	2	1	3	2	7	5	1	2
	caps	1399	0	16	18	40	77	18	280	280	200	470
Garrins de menys de 20 kg i altres porcins	nombre	49	3	2	3	3	6	6	8	10	2	6
	caps	12711	111	93	206	223	24	32	828	1319	1320	8555
Garrins de menys de 20 kg i altres porcins en propietat	nombre	44	3	2	2	3	6	6	8	8	1	5
	caps	9996	111	93	181	223	24	32	828	339	610	7555
Aviram	nombre	474	66	40	57	48	40	65	48	88	11	11
	caps	116818	1342	1739	6392	1422	6455	8579	1285	75993	646	12965
Pollastres i galls	nombre	170	13	15	14	22	19	28	21	30	5	3
	caps	49397	76	169	142	362	428	1120	287	34432	266	12115
Pollastres i galls en propietat	nombre	168	13	15	14	22	19	28	21	28	5	3
	caps	15397	76	169	142	362	428	1120	287	432	266	12115
Gallines	nombre	374	51	33	47	39	36	49	39	67	7	6
	caps	51932	994	475	6022	738	5804	4739	822	31778	243	317
Gallines en propietat	nombre	374	51	33	47	39	36	49	39	67	7	6
	caps	51932	994	475	6022	738	5804	4739	822	31778	243	317
Conilles mares	nombre	253	30	23	33	31	24	38	26	40	3	5
	caps	5450	115	109	488	573	1140	1386	351	1188	49	51
Abelles	nombre	10	3	3	0	0	0	2	0	1	1	0
	ruscs	389	34	320	0	0	0	8	0	7	20	0

continua
->

6.05

Total d'explotacions.

(continuació)

Maresme	Total explotacions	UDE										
		< 1	1 a <2	2 a <4	4 a <6	6 a <8	8 a <12	12 a <16	16 a <40	40 a <60	>= 60	
Treball agrari												
Treball total	UTA	3873	129	121	246	268	311	452	360	1025	339	624
A temps complet	nombre	1273	26	32	110	136	161	208	157	323	57	63
	persones	2151	33	34	121	163	192	277	234	627	169	301
Treball total, menys assalariats eventuais	nombre	2409	456	216	302	232	225	273	186	378	65	76
	persones	5330	593	324	462	398	427	576	426	1144	329	651
% treball familiar, respecte temps anual de treball a l'explotació												
< 10%	nombre	236	33	13	21	7	12	19	20	52	20	39
10 a < 50%	nombre	190	3	4	9	9	16	17	12	70	22	28
50 a < 90%	nombre	374	7	7	24	24	50	71	48	129	10	4
>= 90%	nombre	1609	413	192	248	192	147	166	106	127	13	5
Treball familiar	UTA	2183	100	101	210	240	243	332	259	545	92	64
Treball del titular	UTA	1400	82	78	160	169	172	217	153	290	43	36
Titular persona física	nombre	2261	441	210	296	228	222	260	174	341	48	41
Titulars <= 34 anys	nombre	190	20	7	20	23	25	33	18	38	5	1
Titulars de 35 a 44 anys	nombre	316	31	23	32	30	31	38	35	77	8	11
Titulars de 45 a 54 anys	nombre	533	89	45	52	53	55	70	50	89	16	14
Titulars de 55 a 64 anys	nombre	783	144	84	122	85	86	89	50	95	15	13
Titulars de 65 anys i més	nombre	439	157	51	70	37	25	30	21	42	4	2
Titulars homes	persones	1978	351	172	250	195	201	239	158	325	46	41
Titulars dones	persones	283	90	38	46	33	21	21	16	16	2	0
% de temps de treball del titular respecte persona dedicada a temps complet												
> 0 a < 25%	nombre	689	332	94	97	35	35	33	16	37	5	5
25 a < 50%	nombre	234	57	56	47	30	16	8	6	14	0	0
50 a < 75%	nombre	152	26	25	35	19	17	12	4	13	1	0
75 a < 100%	nombre	120	9	9	21	18	13	21	8	17	0	4
100%	nombre	1066	17	26	96	126	141	186	140	260	42	32
Cònjuges i altres membres de la família del titular												
nombre	1100	92	72	113	121	117	156	129	241	33	26	
persones	1521	107	88	133	151	150	210	175	387	70	50	
Cònjuges i altres membres de la família del titular homes												
persones	785	80	62	66	70	68	97	70	201	40	31	
Cònjuges i altres membres de la família del titular dones												
persones	736	27	26	67	81	82	113	105	186	30	19	
% de temps de treball del cònjuge i altres membres de la família												
> 0 a < 50%	persones	854	101	78	100	90	94	110	81	149	24	27
50 a < 100%	persones	256	4	6	20	27	26	39	39	72	13	10
100%	persones	411	2	4	13	34	30	61	55	166	33	13
Treball assalariat fix												
nombre	547	32	15	28	16	42	62	46	187	49	70	
persones	1548	45	26	33	19	55	106	77	416	211	560	
UTA	1373	26	17	26	15	44	86	63	383	195	520	
Assalariats fixos homes												
persones	1391	42	23	29	19	51	98	68	381	195	485	
Assalariats fixos dones												
persones	157	3	3	4	0	4	8	9	35	16	75	
% de temps de treball dels assalariats fixos												
> 0 a < 50%	persones	84	20	8	7	2	9	12	13	7	3	3
50 a < 100%	persones	790	11	14	14	14	25	64	25	208	114	301
100%	persones	674	14	4	12	3	21	30	39	201	94	256

continua
->

6.05 Total d'explotacions.

(continuació)

Maresme		Total explotacions	UDE									
			< 1	1 a <2	2 a <4	4 a <6	6 a <8	8 a <12	12 a <16	16 a <40	40 a <60	>= 60
Treball assalariat eventual	nombre	575	27	23	52	41	68	86	68	146	29	35
	jornades	87121	740	741	2982	3867	6551	9468	10555	26743	14297	11177
Assalariats eventuais homes	jornades	79459	730	739	2920	3867	6249	9008	8109	25923	12267	9647
Assalariats eventuais dones	jornades	7662	10	2	62	0	302	460	2446	820	2030	1530
Altres activitats lucratives titular												
Altres activitats lucratives	persones	454	169	76	78	37	25	29	10	25	1	4
Altres act. lucr. principals	persones	392	164	69	66	24	20	20	8	18	0	3
Altres act. lucr. secundàries	persones	62	5	7	12	13	5	9	2	7	1	1
Altres activitats lucratives cònjuge												
Altres activitats lucratives	persones	127	16	17	17	17	13	16	6	19	5	1
Altres act. lucr. principals	persones	116	15	17	17	16	12	12	6	16	4	1
Altres act. lucr. secundàries	persones	11	1	0	0	1	1	4	0	3	1	0
Altres activitats lucratives altres familiars												
Altres activitats lucratives	nombre	187	40	28	27	19	18	14	11	24	2	4
	persones	230	53	32	30	25	21	19	12	30	2	6
Altres act. lucr. principals	nombre	170	39	26	25	17	18	11	10	19	2	3
	persones	209	52	30	28	22	21	14	11	24	2	5
Altres act. lucr. secundàries	nombre	18	1	2	2	2	0	4	1	5	0	1
	persones	21	1	2	2	3	0	5	1	6	0	1
Dimensió de l'explotació, SAU (ha)												
< 1	nombre	909	351	133	211	102	48	24	15	24	0	1
1 a < 5	nombre	1284	105	80	86	115	166	232	152	275	37	36
5 a < 20	nombre	201	0	3	4	14	11	16	19	78	25	31
20 a < 50	nombre	12	0	0	1	0	0	1	0	1	3	6
50 a < 100	nombre	1	0	0	0	0	0	0	0	0	0	1
>= 100	nombre	2	0	0	0	1	0	0	0	0	0	1
Dimensió de l'explotació, UTA												
< 0,5	nombre	712	379	120	110	40	25	20	8	8	2	0
0,5 a < 1	nombre	244	45	50	55	31	17	23	9	13	0	1
1 a < 2	nombre	805	26	42	122	129	136	144	86	109	6	5
2 a < 3	nombre	322	2	2	14	24	37	58	59	110	8	8
3 a < 5	nombre	211	3	2	1	8	10	27	20	101	27	12
>= 5	nombre	115	1	0	0	0	0	1	4	37	22	50

