

Monografies comarcals

**Cens agrari 1989**  
**Ripollès**



Generalitat de Catalunya  
**Institut d'Estadística**  
de Catalunya



Monografies comarcals

**Cens agrari 1989**  
**Ripollès**

Aquest cens s'ha realitzat en col.laboració amb el  
Departament d'Agricultura, Ramaderia i Pesca de  
la Generalitat de Catalunya

© Generalitat de Catalunya  
Institut d'Estadística de Catalunya  
Barcelona, novembre de 1993  
Dipòsit Legal: B- 4138- 1994

## Presentació

---

El cens agrari de 1989 és una operació estadística periòdica i de caràcter exhaustiu per a la recollida, elaboració i publicació d'informació que permeti conèixer l'estructura del sector. El cens agrari s'ha realitzat mitjançant un conveni de col·laboració amb l'Institut Nacional de Estadística. Aquest cens ha estat la primera operació estadística censal assumida i executada directament per la Generalitat de Catalunya. En la recollida de les dades censals hi ha intervingut exclusivament personal propi o contractat directament per la Generalitat de Catalunya.

El cens agrari de 1989 s'ha dut a terme per l'Institut d'Estadística de Catalunya amb la col·laboració del Departament d'Agricultura, Ramaderia i Pesca. El cens agrari s'ha fet mitjançant una organització específica del treball diferent a la de la resta de l'Estat, aquesta organització s'ha basat en les oficines municipals del Cens agrari coordinades comarcalsment. En aquest sentit cal destacar el suport facilitat pels serveis territorials i les oficines comarcals del Departament d'Agricultura, Ramaderia i Pesca.

El cens agrari va ser realitzat a partir del mes d'octubre de 1989, en relació amb les dades de l'any agrícola 1988-1989. Els continguts d'aquest cens són els mateixos que els recollits per a tot l'Estat, però a Catalunya s'hi han incorporat, a més, preguntes d'interès específic per al coneixement del sector agrari català. També cal indicar que aquest cens s'ha desplegat d'acord amb la normativa comuna a tots els països de la Comunitat Europea, a fi de disposar d'informació comparable amb les estructures agràries comunitàries.


Les estadístiques del cens agrari permeten disposar d'informació acurada del sector per a la presa de decisions en matèria de política agrària. És especialment important disposar ara d'aquestes xifres, que permeten conèixer l'estructura de les explotacions agràries de Catalunya, per dues raons diferents: d'una banda es tracta de dades comparables amb les de la resta de l'Estat i amb les d'altres països de la Comunitat Europea i de l'altra proporcionen informació detallada de les comarques catalanes.

L'Institut d'Estadística de Catalunya ha publicat ja els quatre volums en els que es recopilen sistemàticament les dades del cens. La sèrie de publicacions es completa ara amb la corresponent a les monografies comarcals, una per a cadascuna de les quaranta-una comarques de Catalunya. Aquestes monografies recopilen per als municipis de cada comarca les dades bàsiques del cens pel que fa a aprofitament de la terra, ramaderia, maquinària, mà d'obra, marge brut i orientació tècnico-econòmica, així com l'estructura del sector agrari a la comarca. L'Institut té tota aquesta informació estadística en suport magnètic a disposició de les persones interessades en l'estudi del sector agrari.

Finalment he de destacar la col·laboració del personal del Departament d'Agricultura, Ramaderia i Pesca. També he de manifestar la meva gratitud als ajuntaments i consells comarcals pel seu suport personal i material. Per acabar, vull donar les gràcies als agricultors i ramaders que amb la seva resposta han donat la informació bàsica per a la realització del cens.

Barcelona, setembre de 1993

Jordi Oliveras i Prats  
Director de l'Institut d'Estadística de Catalunya



# Índex

---

Presentació .....	5
Índex .....	7
Notes .....	11
Conceptes i definicions .....	15
Classificació de les orientacions tècnico-econòmiques .....	25
Localització i dades bàsiques de la comarca .....	29
<b>Gràfics i mapes</b>	
Gràfic 1. Distribució general de la superfície .....	37
Gràfic 2. Distribució general de les unitats ramaderes (UR) .....	37
Gràfic 3. Distribució general de les unitats de treball any (UTA) .....	38
Gràfic 4. Distribució de les explotacions segons el seu marge brut (UDE) .....	38
Gràfic 5. Distribució de les explotacions segons la seva orientació tècnico-econòmica .....	39
Mapa guia dels municipis.....	40
Mapa 1. Superfície censada .....	41
Mapa 2. Distribució municipal de les terres llaurades .....	42
Mapa 3. Distribució municipal de les terres llaurades de regadiu .....	43
Mapa 4. Distribució municipal de les pastures permanents .....	44
Mapa 5. Distribució municipal de la superfície forestal .....	45
Mapa 6. Distribució municipal de les unitats ramaderes (UR) .....	46

Mapa 7. Distribució municipal de les unitats de treball any (UTA) .....	47
Mapa 8. Distribució municipal del marge brut (UDE) .....	48

## Taules

<b>1. Aprofitament de la terra</b> .....	<b>49</b>
1.01. Nombre d'explotacions i superfície censada .....	51
1.02. Parcel·lació .....	52
1.03. Distribució de la superfície agrícola utilitzada (SAU) .....	55
1.04. Dimensió de les explotacions segons la superfície total .....	56
1.05. Dimensió de les explotacions segons la superfície agrícola utilitzada (SAU) .....	58
1.06. Distribució de la superfície total segons el règim de tinença .....	60
1.07. Distribució de la superfície agrícola utilitzada (SAU) segons el règim de tinença .....	61
1.08. Personalitat jurídica del titular de l'explotació .....	62
1.09. Superfície regable .....	64
1.10. Aprofitament de la superfície agrícola utilitzada (SAU) .....	66
1.11. Conreus herbacis: cereals per a gra .....	70
1.12. Conreus herbacis: lleguminoses per a gra, patates i conreus industrials .....	71
1.13. Conreus herbacis: conreus farratgers .....	72
1.14. Conreus herbacis: hortalisses .....	73
1.15. Conreus herbacis: flors i plantes ornamentals, llavors i plàntules destinades a la venda, altres conreus, guarets i hortes familiars .....	74
1.16. Distribució de les altres terres que no són superfície agrícola utilitzada (SAU) .....	75
1.17. Espècies arbòries forestals .....	76
<b>2. Ramaderia</b> .....	<b>79</b>
2.01. Distribució general per espècies en unitats ramaderes (UR) .....	81
2.02. Bovins .....	83
2.03. Ovins .....	86
2.04. Cabrum .....	87
2.05. Porcins .....	88
2.06. Aviram .....	89



2.07. Equins, conilles mares i ruscs .....	90
<b>3. Maquinària .....</b>	<b>91</b>
3.01. Maquinària propietat exclusiva de l'explotació .....	93
<b>4. Mà d'obra .....</b>	<b>95</b>
4.01. Distribució de les unitats de treball any (UTA) segons els tipus de mà d'obra .....	97
4.02. Mà d'obra familiar: titulars persona física i caps d'explotació, segons edat i sexe .....	99
4.03. Mà d'obra familiar: cònjuges i caps d'explotació, segons edat i sexe .....	103
4.04. Mà d'obra familiar: altres familiars i caps d'explotació, segons edat i sexe .....	107
4.05. Mà d'obra familiar: dedicació a l'explotació .....	111
<b>5. Marge brut i orientació tècnico-econòmica .....</b>	<b>113</b>
5.01. Classificació de les explotacions segons el seu marge brut (UDE) .....	115
5.02. Marge brut (UDE) de les explotacions segons l'orientació tècnico-econòmica (OTE) .....	117
<b>6. Estructura del sector agrari a la comarca .....</b>	<b>119</b>
6.01. Principals classificacions: nombre d'explotacions i superfície censada .....	121
6.02. Classificació segons el marge brut (UDE) i la OTE: nombre d'explotacions .....	123
6.03. Classificació segons marge brut (UDE) i la OTE: superfície agrícola utilitzada (SAU) .....	126
6.04. Classificació segons marge brut (UDE) i la OTE: marge brut (UDE) .....	129
6.05 Característiques principals de les explotacions segons el marge brut (UDE):	
total d'explotacions .....	132



## Notes

---

El cens agrari és una operació estadística periòdica i de caràcter exhaustiu, per a la recollida, elaboració i publicació d'informació que permeti el coneixement de l'estructura del sector agrari amb referència a un moment determinat i prenent com a base de la informació l'explotació agrària.

El cens agrari de 1989 ha estat realitzat per l'Institut d'Estadística de Catalunya amb la col.laboració del Departament d'Agricultura Ramaderia i Pesca de la Generalitat de Catalunya.

### 1. Objectius.

El cens agrari de 1989 té els següents objectius bàsics:

Obtenir informació sobre l'estructura agrària per tal de poder estudiar la situació actual i l'evolució respecte de censos anteriors, en especial l'últim realitzat l'any 1982.

Complir la normativa legal fixada per la Comunitat Econòmica Europea (CEE) i atendre altres requeriments internacionals d'informació estadística del sector agrari.

Establir un marc o directori que serveixi per a la realització de dissenys mostrals d'enquestes agràries sectorials.

El període decennal d'elaboració del cens, establert com a norma general en la llei de censos del 1957, ha estat modificat en el cens agrari de 1989 per imperatiu legal de la CEE la qual estableix en el Reglament núm. 571/88, l'obligació de tots els seus membres d'efectuar-lo entre l'1 de desembre del 1988 i l'1 de març del 1991.

### 2. Àmbits de referència.

Àmbit geogràfic: inclou el conjunt de tots els municipis de Catalunya.

Àmbit temporal: la informació censal es refereix a l'any agrícola 1988-1989 que recull la campanya compresa entre l'1 d'octubre del 1988 i el 30 de setembre del 1989, llevat d'algunes característiques com les referents a ramaderia i a maquinària de propietat exclusiva de l'explotació, per a les quals la data de referència és el dia de l'entrevista.

Àmbit poblacional: el cens comprèn totes les explotacions agràries existents a Catalunya a 30 de setembre de 1989, sigui quina sigui la persona física o jurídica que actuï com a titular i la destinació donada a la producció agrària.

Període de recollida de dades: l'operació de camp va ésser realitzada, bàsicament, durant el darrer trimestre del 1989.

### 3. Notes explicatives.

#### **Explotacions.**

El nombre d'explotacions és expressat per l'epígraf "**nombre**".

Quan el total d'una taula se subdivideix en diferents categories, la suma del nombre d'explotacions pot ser igual o més gran al total, ja que una mateixa explotació pot aparèixer en més d'una columna.

#### **Superfície.**

Quan el total d'una taula se subdivideix en diferents categories, la suma de les superfícies haurà de coincidir amb el total. Es donen petites diferències en sumar per files o per columnes les superfícies d'una taula; això és degut a l'arrodoniment de les àrees en passar-les a hectàrees, efectuat després de l'agregació de les dades individuals que es van recollir en el qüestionari expressades en hectàrees i àrees.

Hi ha algun cas on el zero expressa una superfície superior a 0 i inferior a 0,5 hectàrees.

#### **Unitats ramaderes (UR), unitats de treball any (UTA) i unitats de dimensió europea (UDE).**

Es donen petites diferències en sumar per files o per columnes les unitats de les taules corresponents; això és degut a l'arrodoniment de les xifres decimals.

#### **Aviram.**

Quan el nombre d'animals s'expressa en milers, poden donar-se diferències en sumar les diferents categories en què se subdivideix una taula; això és a causa de l'arrodoniment en passar les unitats a milers.

Hi ha algun cas on el zero expressa una quantitat d'animals inferior a 500.

#### **Orientacions técnico-econòmiques (OTE).**

L'objectiu d'aquesta tipologia és el d'agrupar les explotacions agràries en classes disjunctes, relativament homogènies, basant-se en la proporció relativa del marge brut total (MBT) que aporta cada cultiu i cada espècie de ramat. Cada explotació agrària queda així classificada dins d'una orientació.

En la definició de les OTE ramaderes amb animals herbívors, hi intervenen els marges bruts referents a les terres per a pastures permanents que, tot i formant part de les terres que es comptabilitzen dins la SAU, no intervenen, en canvi, en la definició de les OTE pròpiament agrícoles.

Això comporta que aquelles explotacions que tenen predomini d'aquests tipus de terres, tot i que poden no posseir ramaderia, apareguin dins el còmput d'explotacions amb orientació ramadera, principalment dins del grup d'OTE 44 i també en els 71, 81 i 82 (vegeu: Classificació de les orientacions técnico-econòmiques).

A l'hora de comparar les dades d'aquesta publicació amb les d'anteriors censos (sobretot el de 1982), cal tenir present algunes diferències conceptuals i de disseny del qüestionari entre els dos censos, que en limiten la comparació i que es poden resumir bàsicament en els següents apartats:

#### **Pastures.**

1982. Els erms i matolls que havien proporcionat algun aprofitament ramader no es consideraven com a superfícies utilitzades per a pastures, així doncs no es comptabilitzaven com a superfície agrícola utilitzada (SAU).

1989. Qualsevol tipus de pastura queda inclòs dins de la SAU, fins i tot les superfícies d'erm i matoll sobre les quals s'ha realitzat el més petit aprofitament ramader.

#### **Regatge.**

1982. Es classificava la superfície regable de les explotacions atès el mètode de regatge, la procedència i la suficiència de les aigües.

1989. Es classifica la superfície regada atenent els mateixos criteris i es recull la superfície no regada a part.

#### **Hortes familiars.**

1982. No es diferenciaven en un quadre específic del qüestionari.

1989. Les hortes familiars s'inclouen en el quadre VII dins l'apartat d'herbacis corresponent a terres llaurades. En el quadre VIII de conreus herbacis, no s'hi inclouen. Es recullen en el quadre IX, específic per a les hortes familiars.

#### **Patates.**

1982. Les patates conreuades en conreu hortícola s'inclouïen dins l'apartat "hortalisses en conreu hortícola".

1989. Inclou en un sol epígraf tant les patates conreuades en terreny de conreu com les que ho són en conreu hortícola.

#### **Conreus associats.**

1982. Els conreus associats i els no associats es recollien en quadres diferents del qüestionari. En el quadre de conreus associats, s'hi agrupaven els conreus per grans grups sense especificar la proporció que en corresponia a cadascun, de manera que no es podien diferenciar les superfícies. D'altra banda, l'associació d'herbacis amb espècies arbòries forestals s'inclouïa en el quadre corresponent a terres llaurades.

1989. S'estima la superfície que correspon a cadascun dels conreus que formen l'associació i s'inclou en l'apartat de conreus herbacis o llenyosos que correspongui. Tanmateix hi ha un quadre específic de grans grups per als diferents tipus d'associació.

#### **Conreus llenyosos en plantació regular.**

1982. Eren enumerats successivament sense fer-ne subgrups en un apartat general per a altres.

1989. Són agrupats segons el seu origen climàtic i per a cada un dels grups hi ha l'apartat "altres".

#### **Conreus llenyosos en disseminat.**

1982. Es recollien a banda en nombre d'arbres i no en hectàrees.

1989. Es consideren i es tracten d'igual manera que els conreus associats.

#### **Cap d'explotació.**

1982. No hi apareixia aquest concepte.

1989. La figura del cap d'explotació pot recaure en el propi titular (empresari el 1982), en un altre membre de la família o en una persona assalariada fixa. D'aquest es recull la seva formació agrària que, en el cas de coincidir amb el titular, seria comparable amb els estudis realitzats per l'empresari del cens del 82.

#### **Assalariats fixos.**

1982. Es recollien en dos grups, segons que la seva dedicació fos a temps complet o a temps parcial.

1989. Es recullen subdividits en cinc grups segons el nombre de jornades completes treballades a l'explotació i, a banda, es recullen les dades del cap d'explotació quan aquest és assalariat fix, especificant-ne la dedicació.

#### **Unitats de treball any (UTA).**

1982. Per al treball assalariat una unitat de treball any (UTA) equivalia a 275 jornades completes. Per al treball no assalariat una UTA equivalia a 300 o més jornades completes.

1989. Tant per al treball assalariat com per al no assalariat, una UTA equival a 275 o més jornades completes.

#### **Marge brut total (MBT).**

1982. La unitat emprada en les taules de marges bruts era la pesseta. Al mateix temps, les superfícies d'espècies arbòries forestals que fossin comercials, contribuïen al marge brut total de les explotacions.

1989. La mesura d'aquesta variable s'expressa en unitats de dimensió europea (UDE). Només es tenen en compte, per al càlcul del marge brut d'una explotació, les seves característiques ramaderes i les superfícies que constitueixen la SAU, i no es considera la superfície de cap tipus d'espècie arbòria forestal.

#### **Orientació tècnico-econòmica (OTE).**

Les tipologies de les OTE en els dos censos són molts semblants, tant en la seva estructura general com en la determinació de les explotacions que han de pertànyer a cada classe. Hi ha però lleugeres variacions en la denominació i el codi de les classes, i també, per a algunes de les classes, matisacions en les relacions lògico-aritmètiques que les defineixen.

Tot i així, la diferència més important surt, igual que amb el marge brut total, del diferent tracte que es dona a les explotacions que tenen alguna superfície forestal comercial, perquè aquesta no contribueix en el marge brut del cens del 89 i per tant modifica, per a aquestes explotacions, la proporció relativa dels diferents marges bruts de conreus i ramats respecte del marge brut total, proporció que constitueix la base de la classificació segons les orientacions tècnico-econòmiques (OTE).

#### **4. Comarcalització i modificacions de termes municipals.**

Cal esmentar que s'ha utilitzat la divisió comarcal vigent en la data de referència del cens agrari (1 d'octubre de 1989) i que correspon a les 41 comarques publicades en el *Diari oficial de la Generalitat* de 16 de maig de 1988, amb un total de 940 municipis. A l'efecte de poder comparar dades és possible fer explotacions addicionals per a altres comarcalitzacions.

## **Conceptes i definicions\***

---

### **Explotació agrària.**

És la unitat tècnico-econòmica de la qual s'obtenen productes agraris sota la responsabilitat d'un titular. Aquesta unitat tècnico-econòmica es caracteritza generalment per la utilització dels mateixos mitjans de producció: mà d'obra, maquinària, etc.

Com a cas especial se censen les terres utilitzades anteriorment amb finalitat agrària i que, malgrat haver continuat amb la mateixa destinació, no han estat explotades durant el període de referència censal. Així mateix se censen les terres no llaurades encara que el seu únic aprofitament sigui la caça (vedats de caça). També se censen les explotacions exclusivament forestals.

No es consideren censables els picadors de cavalls de curses, gosses, comerços d'animals, explotacions d'animals de tir que no es dediquin a la seva cria, parcs zoològics i almàixeres amb animals per a la pelleteria i la repoblació cinegètica.

Tampoc es consideren els terrenys parcel·lats que el dia de l'entrevista estiguin urbanitzats o s'hi hagin iniciat treballs d'urbanització.

### **Explotació agrària amb terres.**

És aquella la superfície de la qual, en una o diverses parcel·les encara que no siguin contigües, és igual o superior a 0,1 ha.

### **Explotació agrària sense terres.**

És aquella que amb menys de 0,1 ha posseeix un o més caps de ramat boví; dos o més caps entre ramat cavallí, mular o asini; sis o més caps entre ramat oví o cabrum; dos o més caps de ramat porcí; cinquanta o més aus entre gallines, galls dindi, ànecs, pintades, coloms, guatlles, faisans i perdius criades en captivitat; trenta o més conilles mares; i deu o més rusc. Aquest ramat pot trobar-se en zones rurals o urbanes.

### **Adscripció de l'explotació a un municipi.**

Una explotació agrària es considera, per a finalitats censals, situada en el municipi on es trobi la major part de les terres o, en cas de dubte, on radiqui l'edificació única o principal de l'explotació.

---

\* Els conceptes i definicions que es presenten es corresponen bàsicament amb els fets servir a tot l'Estat per l'Institut Nacional de Estadística (INE).

Les explotacions agràries sense terres es consideren adscrites al municipi en el qual el titular tingui declarat el seu ramat o, si no hi ha declaració, al municipi on radiquin les instal·lacions ramaderes.

### **Titular de l'explotació.**

Es designa com a titular de l'explotació la persona física o jurídica que, actuant amb llibertat i autonomia, assumeix el risc d'una explotació agrària i la dirigeix pel seu compte o mitjançant una altra persona. Es pot considerar titular:

El propietari quan dirigeix directament les seves terres, encara que compti amb un cap d'explotació.

L'arrendatari.

El parcer.

Tothom qui, amb llibertat i autonomia, assumeix el risc d'una explotació, sigui quin sigui el règim de tinença.

### **Personalitat jurídica del titular.**

Les diferents categories de personalitat jurídica que es consideren, són:

**Persona física:** un titular es considera persona física quan és una persona individual o quan diverses persones individuals exploten en comú un indivís o qualsevol altra agrupació de terres o ramats, sense que s'hagi formalitzat legalment una societat o agrupació. Quan en una explotació la funció de titularitat és compartida per dues o més persones individuals, es fa constar només una d'elles d'acord amb els criteris següents de preferència:

1. La persona que dirigeixi l'explotació o tingui una major participació en la gestió.
2. La que tingui una major participació en les responsabilitats financeres.
3. La de major edat.

**Persona jurídica:** són les corporacions, associacions i fundacions d'interès públic reconegudes per la llei, i les associacions d'interès particular, ja siguin civils, mercantils o industrials, a les quals la llei concedeix personalitat pròpia. Per a finalitats censals, s'han considerat les següents:

**Societat:** agrupació de persones amb un contracte de societat documentat en escriptura pública i, a la vegada, inscrit en el Registre Mercantil. Poden ser societats anònimes, limitades, col·lectives i comanditàries.

**Entitat pública:** quan la titularitat de l'explotació correspon a alguna de les diferents administracions públiques: central, autonòmica o local.

**Cooperativa de producció:** és aquella agrupació que se sotmet als principis i les disposicions de la Llei general de cooperatives i es dedica, en règim d'empresa en comú, a l'obtenció de productes agraris.

**Altres condicions jurídiques:** qualsevol altra persona jurídica no classificada en els apartats anteriors i que tingui al seu càrrec una explotació agrària.

### **Cap d'explotació.**

És la persona responsable de la gestió corrent i quotidiana de l'explotació.



El cap d'explotació coincideix, generalment, amb el titular. Si no, pot ser un altre membre de la família o una persona assalariada. Tota explotació agrària té però un únic cap d'explotació.

### **Règim de tinença de la terra.**

És la forma jurídica sota la qual actua el titular en les explotacions agràries amb terres.

Una mateixa explotació pot estar constituïda per terres sota diferents formes de tinença.

**Terres en propietat:** són aquelles sobre les quals el titular té el dret de propietat, amb títol escrit o sense, i les que han estat explotades pacíficament i ininterrompudament pel titular com a mínim durant trenta anys sense pagament de renda. S'inclouen les terres en usdefruit.

No s'inclouen en l'explotació les terres cedides a terceres persones ni tampoc les comunals donades en sorts o en arrendament.

**Terres en arrendament:** són aquelles en què el titular gaudeix dels aprofitaments d'aquestes terres mitjançant el pagament d'un cànon o renda.

**Terres en parceria:** són terres propietat d'una tercera persona, cedides temporalment al parcer mitjançant el pagament d'un tant per cent del producte obtingut.

**Terres en altres règims de tinença:** són les terres no incloses en algun dels règims anteriors. Les explotades per cessió gratuïta, en fideïcomís, en litigi, en precari, en censos, en emprius, en règim comunal donades en sorts.

### **Parcel·la.**

Extensió de terra sota un sol límit, és a dir, vorejada de terreny, edificis o aigües que no pertanyin a l'explotació.

### **Superfície total.**

La superfície total és constituïda per la superfície de totes les parcel·les que integren l'explotació, independentment de quin sigui el règim de tinença. S'exclouen les superfícies propietat del titular però cedides a terceres persones.

### **Superfície agrícola utilitzada (SAU).**

És el conjunt de la superfície de les terres llaurades i de les terres per a pastures permanents. Les terres llaurades inclouen els conreus herbacis, els guarets, les hortes familiars i les terres dedicades a conreus llenyosos.

### **Aprofitament de la terra.**

La superfície total de cada explotació agrària amb terres es classifica, segons el seu aprofitament, en tres grans grups: les terres llaurades, les terres per a pastures permanents i altres terres.

En tots aquests grups s'inclouen tant la superfície de conreu pur com la part proporcional en el cas d'associacions de conreus.

### **Terres llaurades.**

Són les terres que reben assistència cultural sigui quin sigui el seu aprofitament i la data en què s'hagi realitzat dins de l'any agrícola. Aquesta assistència cultural és la que s'efectua amb aixada, arada, rascle, conreadora, escarificadora o extirpadora. No entren dins d'aquesta categoria les tasques d'estendre adob, passar rodets, tallar, birbar a mà o resembrar, practicades a les prades permanents. Es consideren els següents tipus de conreus en les terres llaurades:

**Conreus herbacis:** són plantes la part aèria de les quals té consistència herbàcia. Se'n distingeixen els següents: cereals per a gra, lleguminoses per a gra, patates, conreus industrials, conreus farratgers, hortalisses, flors i plantes ornamentals, llavors i plàntules destinades a la venda i altres conreus herbacis no inclosos en els anteriors i que existeixen a l'explotació. En aquest epígraf s'inclouen també les superfícies ocupades per guarets i hortes familiars.

**Guarets:** són terres que han estat en descans durant el període de referència, sense cap conreu però que han rebut algunes feines. S'inclouen les terres sembrades per a adob en verd.

**Hortes familiars:** són superfícies on es conreen productes agraris hortofructícoles (inclosa la patata), destinats principalment a l'autoconsum en l'explotació. La seva superfície ha d'ésser inferior a 5 àrees (500 m<sup>2</sup>).

**Conreus llenyosos:** es tracta de plantes la part aèria de les quals té consistència llenyosa; ocupen la terra durant períodes llargs i no necessiten ésser trasplantats després de cada collita. S'hi inclouen: cítrics, fruiters originaris de clima temperat, fruiters originaris de clima subtropical, fruiters de fruits secs, olivera, vinya, planters i altres conreus permanents. Les espècies corresponents als quatre primers grups s'inclouen en aquest apartat quan el seu aprofitament principal sigui el fruit, en cas contrari es consignen dins d'espècies arbòries forestals. S'exclouen els arbres forestals i els seus planters.

**Conreus associats:** són els que coexisteixen, durant tot o part del cicle vegetatiu, sobre una mateixa parcel·la en el curs de la campanya agrícola i es recullen per separat.

En aquests conreus la superfície s'assigna proporcionalment a cadascun dels conreus que formen l'associació.

**Conreus successius:** són els que se succeeixen en una mateixa superfície en el curs de la campanya agrícola. En aquests conreus la superfície total s'adjudica al conreu principal, és a dir, el que té un valor de producció més gran i, si no hi ha diferència sensible, el que ha ocupat el sòl la major part de temps.

### **Terres per a pastures permanents.**

Són terres dedicades de forma permanent (cinc anys o més) a la producció d'herba. Es consideren els tipus:

**Prats o prades permanents:** terres dedicades permanentment a la producció d'herba. Característiques de zones humides; el seu aprofitament es realitza mitjançant la sega. S'exclouen els conreus farratgers.

**Altres superfícies utilitzades per a pastures:** terrenys no inclosos en prats o prades permanents que s'utilitzen com a pastures per al bestiar. S'inclouen les deveses de pastures, l'erm i el matoll quan sobre d'ells s'ha realitzat algun aprofitament ramader.

## **Altres terres.**

Són aquelles terres que tot i trobar-se en l'explotació, no formen part del que denominem superfície agrícola utilitzada (SAU). Se'n pot distingir:

**Espècies arbòries forestals:** es tracta de superfícies cobertes d'espècies arbòries que no són utilitzades amb finalitat agrícola principalment o amb altres finalitats diferents de les forestals. S'inclouen les pollancredes, les muntanyes de castanyers i nogueres destinades a la producció de fusta, les plantacions d'arbres de nadal i els planters forestals que es troben en boscos i es destinen a necessitats de l'explotació.

S'inclouen també les superfícies cobertes d'arbres o arbustos forestals amb una funció protectora, les línies d'arbres fora dels boscos i els límits arbrats.

Les superfícies amb arbres es classifiquen segons l'espècie principal que ocupi la superfície forestal en, com a mínim, un setanta-cinc per cent, en: **frondoses, resinoses o mixtes**. També es classifiquen segons la destinació que es dóna a la seva producció en: **comercials**, quan va principalment a la venda, i **no comercials** quan el seu destí principal és el propi consum, la conservació del medi, la protecció del terreny, etc.

Les superfícies temporalment rases per tall o crema s'inclouen en el concepte corresponent a l'espècie que abans hi havia existit.

**Erm:** es caracteritza pel seu escàs rendiment, per no rebre cap tipus de feina i per no haver proporcionat cap aprofitament ramader.

**Espartar:** terreny amb població principal d'espart o albardí que no es recull. En cas d'haver-se'n obtingut algun rendiment, aquestes superfícies s'inclouen en el concepte de conreus llenyosos.

**Matoll:** és un terreny amb predomini d'arbustos espontanis, estepa, bruc, argelaga, ginesta, romaní, farigola, margalló, garric, bàlec, llentiscle, etc.

**Altres superfícies:** s'inclouen en aquest apartat la resta de terres que poden formar part de l'explotació.

## **Terres de secà i de regadiu.**

Les terres llaurades i les terres per a pastures permanents es classifiquen, al seu torn, en terres de secà i de regadiu, d'acord amb les definicions següents:

**Terres de secà:** les que durant el període de referència del cens no han rebut més aigua que la de la pluja.

**Terres de regadiu:** les que durant el període de referència, han rebut aigua mitjançant un procediment establert per l'home, sense tenir en compte la durada o la quantitat dels regatges, fins i tot si foren de forma eventual.

Els guarets s'han inclòs, en tots els casos, en els conreus herbacis de secà, mentre que les hortes familiars s'han inclòs en els conreus herbacis de regadiu.

## **Regatge.**

Es recullen dades relatives al regatge pel que fa a dos tipus de superfícies:

**Superfície regada de l'explotació:** és la superfície de totes les parcel·les que, al llarg de l'any agrícola, han estat efectivament regades com a mínim una vegada.

Aquesta superfície es classifica d'acord amb els següents criteris:

**Mètodes de regatge:** per aspersió, localitzat, per gravetat o per altres mètodes.

**Procedència de les aigües:** aigües subterrànies o aigües superficials.

Si una parcel·la s'ha regat amb aigües de diferents procedències, es considera únicament la principal font d'origen de les aigües.

**Suficiència de les aigües:** amb aigua suficient o insuficient.

**Superfície no regada** durant l'any de referència tot i que l'explotació disposa d'instal·lacions i d'aigua suficients.

**Superfície regable de l'explotació:** és la suma de la superfície regada de l'explotació i de la superfície no regada encara que l'explotació disposi d'instal·lacions i d'aigua suficients.

### **Ramaderia.**

S'inclouen en aquest apartat els animals existents a l'explotació el dia de l'entrevista, incloent el bestiar transhumant i el bestiar en règim d'integració o contracte. Es considera règim d'integració tot tipus de contracte que impliqui una dependència en els subministraments (animals, pinsos, etc.) i en la venda.

Les espècies d'animals que es consideren en el cens són: bovins, ovins, cabrum, porcins, equins, aviram, conilles mares i ruscs.

### **Maquinària.**

S'entén per maquinària agrària el conjunt de màquines que es fan servir en les explotacions agràries tant com a elements de tracció per tal de treballar la terra o per a la recol·lecció de les collites, com en les instal·lacions de munyiment, tancs refrigeradors de llet, etc.

Es considera **maquinària propietat exclusiva de l'explotació**, el nombre de màquines de cada tipus que són en servei o en disponibilitat d'ús i es troben en l'explotació el dia de l'entrevista.

### **Mà d'obra en l'explotació.**

La mà d'obra en l'explotació és constituïda per totes aquelles persones que hagin realitzat treballs agraris durant l'any de referència, considerant com a tals tota activitat humana que contribueix als resultats econòmics en l'explotació.

No es consideren feines agràries de l'explotació les tasques domèstiques realitzades pel titular o altres membres de la família o per personal assalariat no familiar. Tampoc no ho són les feines de fabricació de productes derivats de la producció de l'explotació com formatges, embotits, etc.

Les feines de transport pròpies de l'explotació només es consideren si són efectuades per la mà d'obra de la mateixa explotació.

**Mà d'obra familiar:** aquest tipus únicament es recull en les explotacions on el titular sigui persona física. Es considera com a mà d'obra familiar el titular, el seu cònjuge i els altres membres de la família sempre que realitzin treballs agraris per a l'explotació, ja sigui de forma contínua o eventual, i assalariats o no assalariats.

Es consideren com a altres membres de la família del titular els seus ascendents, descendents i altres parents, incloses les persones que hi tinguin relació de parentiu per matrimoni o adopció, independentment del fet que visquin en l'explotació o no.

Aquestes persones es poden dedicar:

**Sols a l'explotació:** quan no han exercit cap altra activitat lucrativa.

**Principalment a l'explotació:** quan han exercit una altra activitat lucrativa però han dedicat a l'explotació la major part de la jornada laboral.

**Secundàriament a l'explotació:** quan la major part de la jornada laboral es realitza fora de l'explotació agrària.

**Mà d'obra no familiar o assalariada:** està constituïda per persones diferents del titular i membres de la família que treballen a l'explotació a canvi d'una contraprestació en diners, en espècie o en ambdues formes a la vegada. Comprèn:

**Assalariats fixos:** són aquells la prestació dels quals és continuada a l'explotació al llarg de l'any. Inclou també el cap de l'explotació quan aquest no figura en la mà d'obra familiar.

**Assalariats eventuais:** són aquells la prestació dels quals en l'explotació és de caràcter esporàdic o de temporada per a determinades feines agràries.

### **Marge brut (MB) i orientació tècnico-econòmica (OTE).**

Aquestes variables tenen com a finalitat l'agrupació de les explotacions d'acord amb criteris econòmics i fer-les comparables amb les de la resta de països de la CEE.

El **marge brut (MB)** d'una explotació és la diferència entre el valor monetari de la producció bruta total i el valor de certs costos directes inherents a aquesta producció.

Davant de la impossibilitat d'obtenir aquest saldo per a cada explotació individual, es calcula a nivell de comunitat autònoma un coeficient normalitzat, denominat marge brut estàndard (MBS), per a cada activitat de les explotacions agrícoles, entenent-se per activitat cada tipus de conreu o tipus de bestiar explotat a la regió.

Aquests coeficients, que determinen els MB de cada activitat, es basen en dades mitjanes calculades sobre un període de referència de diversos anys i es concreten en uns valors unitaris (per hectàrea per a cada tipus de conreu i per cap per a cada tipus de bestiar) que s'expressen en unitats de dimensió europea (UDE). Per al cens de 1989 el període de referència dels MBS correspon a 1986 (la mitjana dels anys 1985, 1986 i 1987). Els valors concrets d'aquests coeficients han estat obtinguts pel Departament d'Agricultura Ramaderia i Pesca a partir d'estudis tècnics complementaris.

Per a cada explotació el marge brut d'una certa activitat es calcula multiplicant la seva dimensió física, hectàrees o caps de bestiar segons els casos, pel coeficient corresponent. La suma dels marges bruts de totes les activitats de l'explotació dona el marge brut total (MBT) d'aquesta explotació.

Cal assenyalar que el procediment esmentat no és gaire precís pel que fa a la determinació individual de la dimensió econòmica de les explotacions, però resulta adient per efectuar la posterior classificació segons la seva orientació tècnico-econòmica. En aquest sentit, cal tenir en compte que sols contribueixen al marge brut total (MBT) d'una explotació les seves característiques ramaderes i les

superfícies que constitueixen la SAU, a excepció dels guarets, hortes familiars i altres conreus d'escassa importància. Així doncs, no contribueixen al MBT les superfícies d'altres terres, entre elles particularment les espècies arbòries forestals.

L'**orientació tècnico-econòmica (OTE)**, té com a finalitat agrupar les explotacions agràries en classes disjunctes, relativament homogènies, basant-se en la proporció relativa del MBT que hi aporta cada cultiu i cada espècie de ramat.

Aquesta tipologia s'ha creat com a eina d'anàlisi estadística per tal de respondre a les necessitats de la política agrària i permet:

L'anàlisi de la situació de les explotacions basada en criteris econòmics.

La possibilitat de comparar la situació de les explotacions entre les diferents classes de la tipologia, entre els diferents estats o regions de la CEE i entre diferents períodes de temps.

Relacionar la dimensió econòmica de les explotacions amb la seva dimensió física i amb el treball.

Les diferents classes que componen la tipologia de les explotacions segons la seva OTE, s'estructuren en diferents nivells de desagregació, segons s'indiquen en l'annex.

#### **Unitats de mesura utilitzades.**

##### **Explotacions.**

Nombre d'explotacions (vénen expressades per l'epígraf "**nombre**" per a totes les taules).

##### **Superfície.**

Les superfícies de les terres i els cultius s'expressen en hectàrees (**ha**) i, en alguns casos particulars, en **àrees**.

##### **Ramaderia.**

Les dades de ramaderia són expressades de dues maneres:

En nombre de caps de bestiar (**caps**), a excepció dels rusc que s'expressen en nombre d'unitats.

En unitats ramaderes (**UR**), que s'obtenen aplicant un coeficient a cadascuna de les espècies i tipus per poder així presentar en una mateixa unitat d'equivalència les diferents espècies. Aquests coeficients són:

Vaques de llet: 1; altres vaques: 0,8; bovins mascles de 24 mesos i més: 1; vaques braves de 24 mesos i més: 0,5; bovins de 12 a menys de 24 mesos: 0,7; bovins de menys de 12 mesos: 0,4; ovins: 0,1; cabrum: 0,1; truges: 0,5; truges per a reposició: 0,5; garrins: 0,027; altres porcins: 0,3; equins: 0,6; gallines: 0,014; polles destinades a pondre: 0,014; pollastres i galls: 0,007; galls dindi, ànecs i oques: 0,03; altres avirams: 0,03; conilles mares: 0,015. S'han d'excepcuar els rusc, que no es converteixen a UR.

##### **Maquinària.**

Nombre de màquines.

## Treball.

Les dades de treball en l'explotació s'expressen en **nombre de persones, nombre de jornades** treballades, completes o parcials, o bé en unitats de treball any (**UTA**). Una UTA equival al treball que realitza una persona a temps complet durant un any. La jornada parcial es compta com si fos la meitat d'una jornada completa.

L'equivalència entre jornades treballades i el percentatge del temps anual de treball d'una persona dedicada a temps complet, és:

de 0 a menys de 70	jornades correspon	menys del 25% del temps anual
de 70 a menys de 139	jornades correspon	del 25% a menys del 50% t. a.
de 139 a menys de 208	jornades correspon	del 50% a menys del 75% t. a.
de 208 a menys de 275	jornades correspon	del 75% a menys del 100% t. a.
de 275 i més	jornades correspon	el 100% del temps anual

L'equivalència entre les jornades laborals i les UTA és:

de 0 a menys de 70	jornades correspon	0	a	0,24	UTA
de 70 a menys de 139	jornades correspon	0,25	a	0,49	UTA
de 139 a menys de 208	jornades correspon	0,50	a	0,74	UTA
de 208 a menys de 275	jornades correspon	0,75	a	0,99	UTA
de 275 i més	jornades correspon	1			UTA

## Dimensió econòmica.

La dimensió econòmica d'una explotació agrària ve determinada pel seu marge brut total (MBT) expressat en unitats de mesura comunitàries que s'anomenen unitat de dimensió europea (UDE).

Una explotació té una dimensió econòmica d'una UDE si el seu MBT és de 1200 ecus, que equival aproximadament, a 159.702 pessetes.





# **Classificació de les orientacions tècnico-econòmiques**

## **1. Agricultura general**

### 11.- cereals

- 111. cereals (excepte arròs)
- 112. arròs
- 113. cereals i arròs

### 12. altres conreus agrícoles diversos

- 121. arrels i tubercles
- 122. cereals, arrels i tubercles
- 123. hortalisses fresques en terreny de conreu
- 124. altres conreus agrícoles diversos

- 1241. tabac
- 1242. cotó
- 1243. conreus oleaginosos i tèxtils
- 1244. conreus herbacis combinats

## **2. Horticultura (horta i flors)**

### 20. horticultura (horta i flors)

#### 201. hortalisses

- 2011. en conreu hortícola
- 2012. en hivernacle
- 2013. conreus mixtos

#### 202. flors i plantes ornamentals

- 2021. a l'aire lliure
- 2022. en hivernacle
- 2023. conreus mixtos

#### 203. horticultura i conreus diversos

- 2031. a l'aire lliure
- 2032. en hivernacle
- 2033. xampinyó
- 2034. conreus mixtos

## **3. Conreus llenyosos**

### 31. viticultura

- 311. vins amb denominació d'origen
- 312. altres vins
- 313. vins amb denominació d'origen i altres

**314. vinya per a diversos tipus de producció**

- 3141. raïm de taula
- 3142. panses
- 3143. viticultura mixta

**32. fruiters i cítrics**

**321. fruiters (excepte cítrics)**

- 3211. fruita fresca
- 3212. fruits secs
- 3213. fruita fresca i fruits secs combinats

- 322. cítrics
- 323. fruiters i cítrics combinats

**33. olivera**

- 330. olivera

**34. conreus llenyosos diversos**

- 340. conreus llenyosos diversos

**4. Herbívors**

**41. bovins de llet**

- 411. lleters
- 412. lleters i cria de bestiar lleter

**42. bovins de carn**

- 421. cria de bovins de carn
- 422. bovins d'engreix

**43. bovins mixtos**

- 431. bovins de llet i cria de bestiar de carn
- 432. bovins de carn i cria de bestiar de llet

**44. ovins, cabrum i altres herbívors**

- 441. ovins
- 442. ovins i bovins
- 443. cabrum
- 444. herbívors diversos

**5. Granívors**

**50. granívors**

**501. porcins**

- 5011. porcins de cria
- 5012. porcins d'engreix
- 5013. porcins de cria i d'engreix

502. aviram

5021. gallines ponedores

5022. pollastres d'engreix

5023. gallines ponedores i d'engreix

503. granívors diversos combinats

5031. porcins i aviram

5032. porcins, aviram i altres granívors

## **6. Pollicultius**

60. policultius

601. horticultura i conreus llenyosos

602. agricultura general i horticultura

603. agricultura general i viticultura

604. agricultura general i conreus llenyosos

605. conreus mixtos, predomini d'agricultura general

606. conreus mixtos, predomini d'horticultura o de conreus llenyosos

6061. conreus mixtos, predomini d'horticultura

6062. conreus mixtos, predomini de conreus llenyosos

## **7. Ramaderia mixta**

71. ramaderia mixta, predomini d'herbívors

711. predomini d'herbívors lleters

712. predomini d'herbívors no lleters

72. ramaderia mixta, predomini de granívors

721. granívors i herbívors lleters

722. granívors i herbívors no lleters

723. granívors amb herbívors diversos

## **8. Conreus i ramaderia**

81. agricultura general i herbívors

811. agricultura general amb herbívors lleters

812. herbívors lleters amb agricultura general

813. agricultura general amb herbívors no lleters

814. herbívors no lleters amb agricultura general

82. altres conreus i ramaderia

821. agricultura general i granívors

822. conreus llenyosos i herbívors

823. altres conreus mixtos i ramaderia

8231. apicultura

8232. explotacions mixtes diverses



## **Localització i dades bàsiques de la comarca**



# Ripollès



## Dades bàsiques del Ripollès

### Distribució de les terres

				% Catalunya
Nombre d'explotacions amb terres			1136	1,01
amb SAU			953	0,97
amb altres terres			673	1,14
amb ramaderia			761	2,48
	ha secà	ha regadiu	ha total	% Catalunya
Superfície censada	100304	78	100382	4,06
Superfície agrícola utilitzada	44848	78	44926	4,06
terres llaurades	2687	30	2717	0,32
conreus herbacis	2686	30	2716	0,53
conreus llenyosos	1	-	1	0,00
pastures permanents	42161	48	42209	15,64
prats o prades permanents	16099	48	16147	17,78
altres	26062	-	26062	14,55
Altres terres	55456	-	55456	4,06
espècies arbòries forestals	44687	-	44687	4,55
planifolis	11643	-	11643	5,32
coníferes	26594	-	26594	4,84
mixtes	6450	-	6450	3,03
erms	2102	-	2102	1,92
espartars	-	-	-	-
matolls	6693	-	6693	3,37
altres	1974	-	1974	2,64

### Principals grups de conreus

	ha secà	ha regadiu	ha total	% Catalunya
Conreus herbacis	2686	30	2716	0,53
cereals per a gra	671	11	682	0,19
lleguminoses per a gra	5	-	5	0,26
patates	117	-	117	3,85
conreus industrials	-	-	-	-
conreus farratgers	1797	14	1811	1,79
hortalisses	68	2	70	0,44
altres (inclou guarets i hortes)	28	3	31	0,14
Conreus llenyosos	1	-	1	0,00
citrícs	-	-	-	-
fruiters de clima temperat	1	-	1	0,00
fruiters de clima subtropical	-	-	-	-
fruiters de fruits secs	-	-	-	-
olivera	-	-	-	-
vinya	-	-	-	-
altres	-	-	-	-



## Ramaderia, principals espècies

		% Catalunya
Nombre d'explotacions amb ramaderia	805	2,50
amb terres	761	2,48
sense terres	44	2,98
	Nombre de caps	% Catalunya
Bovins	17994	3,12
Ovins	22990	2,38
Cabrum	1819	2,83
Porcins	20027	0,52
Aviram	11934	0,03
Equins	1050	9,80
Conilles	3596	1,26
Ruscs (nombre de ruscs)	237	1,47

## Maquinària en propietat

	Nombre de màquines	% Catalunya
Tractors	526	0,85
Motocultors	450	1,24
Segadores/batedores	29	1,14
Recollidores de palla o fenc	228	3,41
Recollidores de farratge	78	3,64

## Mà d'obra

	Nombre de persones	UTA	% Catalunya
Total unitats de treball any (UTA)	..	1000	1,14
Mà d'obra familiar	1791	924	1,31
Mà d'obra assalariada	:	76	0,44
fixa	126	57	0,57
eventual	:	19	0,26

## Marge brut i orientació tècnico-econòmica

	Nombre d'explotacions	UDE	% Catalunya
Marge brut total	1012	8008	0,89
agricultura general	72	191	0,17
horticultura	14	63	0,07
conreus llenyosos	-	-	-
herbívors	751	7037	4,92
granívors	48	370	0,42
policultius	17	10	0,01
ramaderia mixta	49	208	0,40
conreus i ramaderia	61	129	0,17

- Dada < 0,5
- .. Dada no procedent
- : Dada no disponible



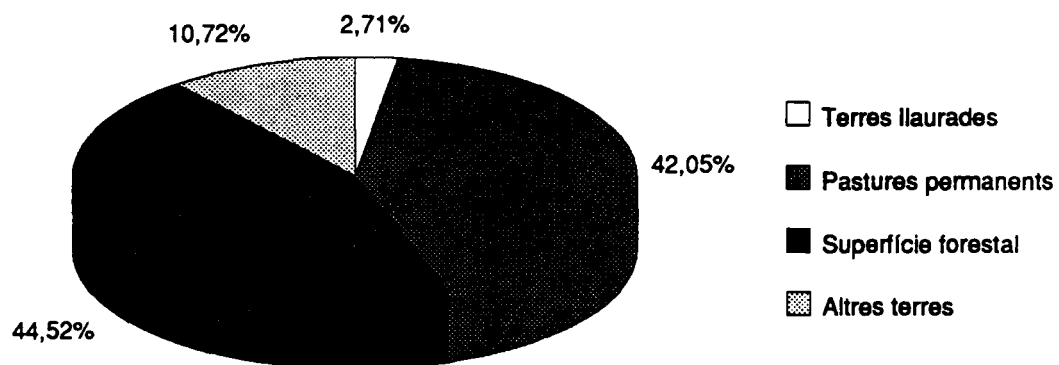
## **Gràfics i mapes**

---



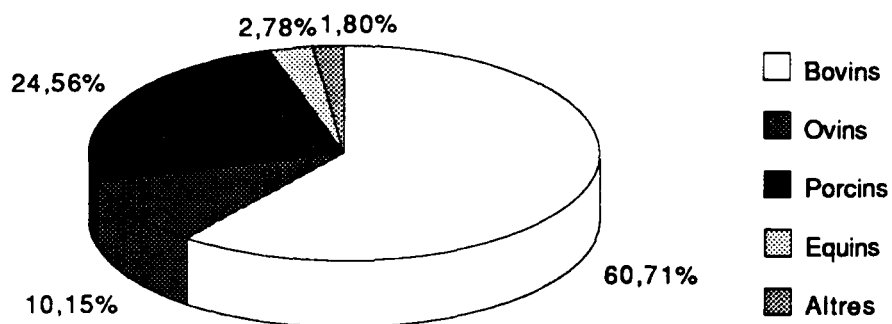
**Gràfic 1. Distribució general de la superfície.**

---

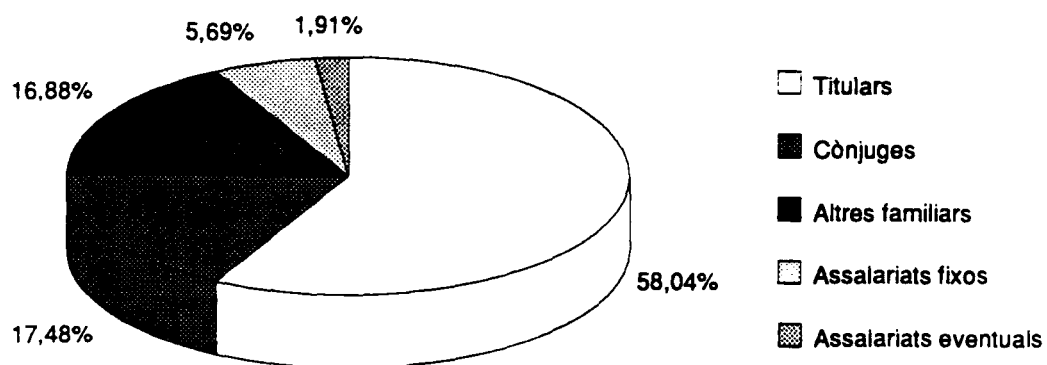


**Gràfic 2. Distribució general de les unitats ramaderes (UR).**

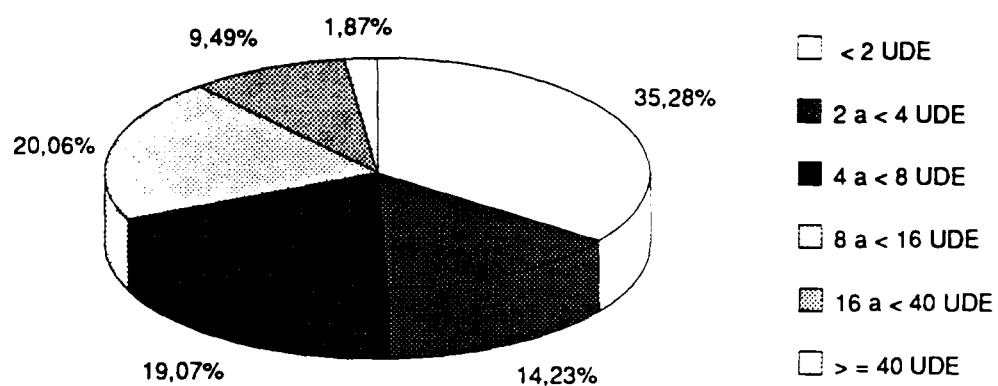
---



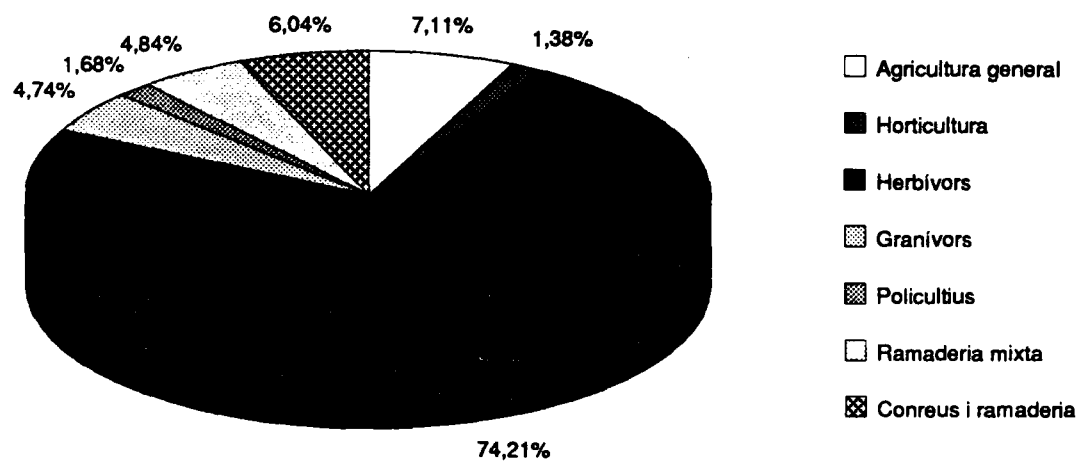
**Gràfic 3. Distribució general de les unitats de treball any (UTA).**



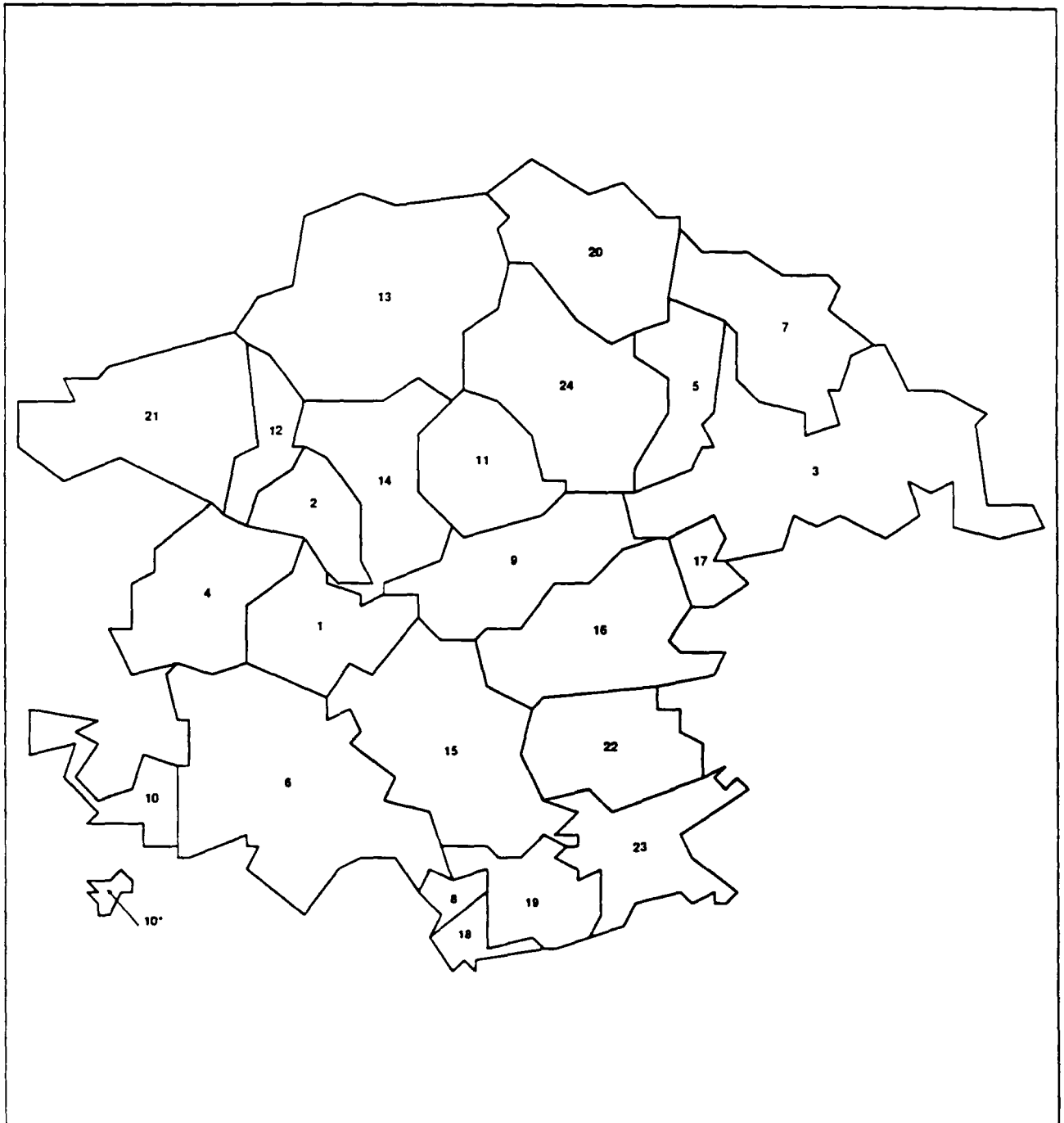
**Gràfic 4. Distribució de les explotacions segons el seu marge brut (UDE).**



**Gràfic 5. Distribució de les explotacions segons la seva orientació tècnico-econòmica.**



## Ripollès. Mapa guia.

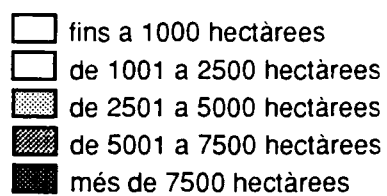


- |                    |                               |
|--------------------|-------------------------------|
| 1 Campdevàndol     | 15 Ripoll                     |
| 2 Campelles        | 16 Sant Joan de les Abadesses |
| 3 Camprodon        | 17 Sant Pau de Segúries       |
| 4 Gombren          | 18 Sant Quirze de Besora      |
| 5 Llanars          | 19 Santa Mana de Besora       |
| 6 Llosses, les     | 20 Setcases                   |
| 7 Molló            | 21 Toses                      |
| 8 Montesquiú       | 22 Vallfogona de Ripollès     |
| 9 Ogassa           | 23 Vidrà                      |
| 10 Palmerola*      | 24 Vilallonga de Ter          |
| 11 Pardines        |                               |
| 12 Planoles        |                               |
| 13 Queralbs        |                               |
| 14 Ribes de Freser |                               |

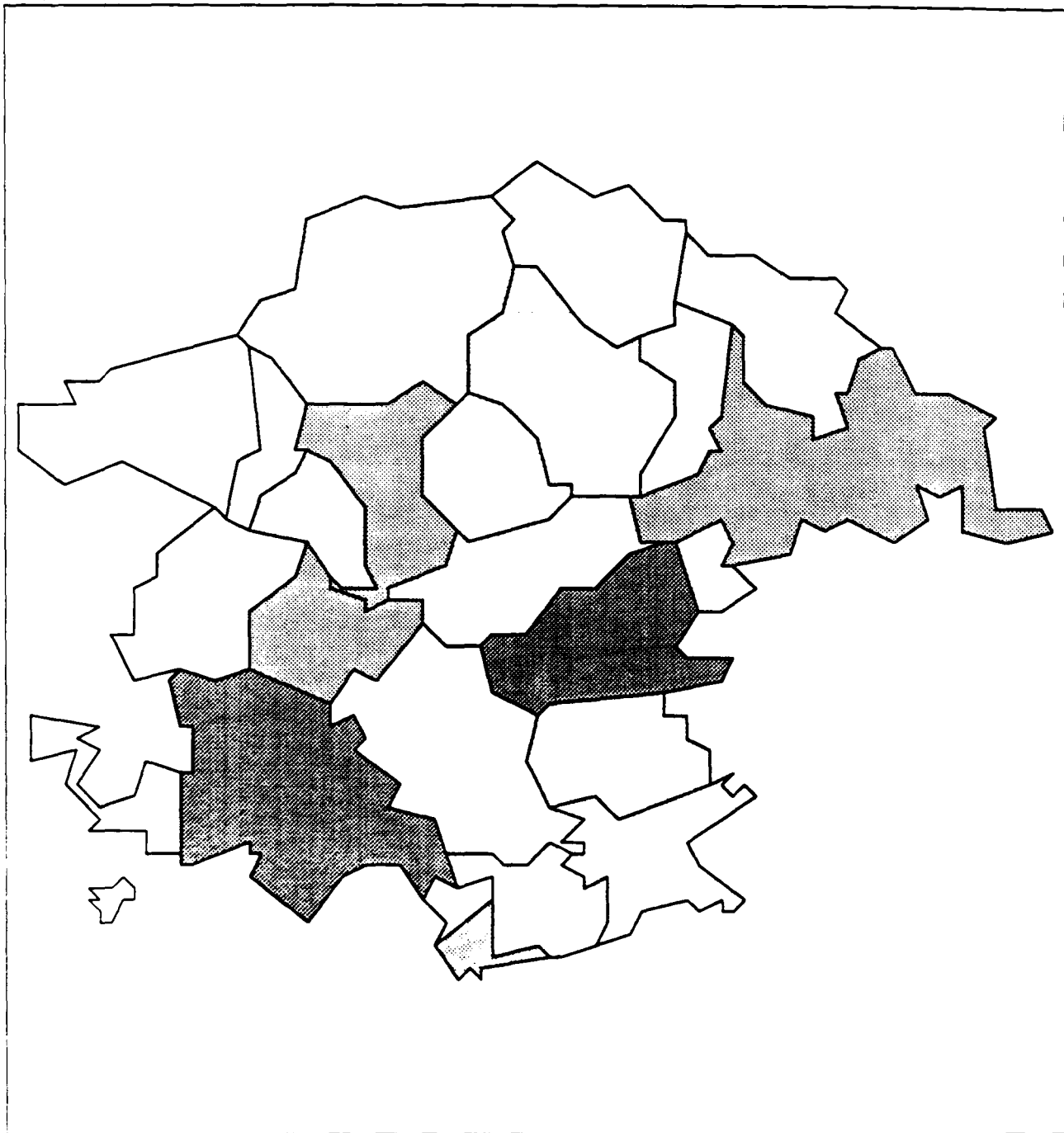
\* municipi amb enclavaments  
En el mapa, indica els enclavaments que pertanyen al municipi assenyalat amb el mateix número.








Mapa 1. Superfície censada.

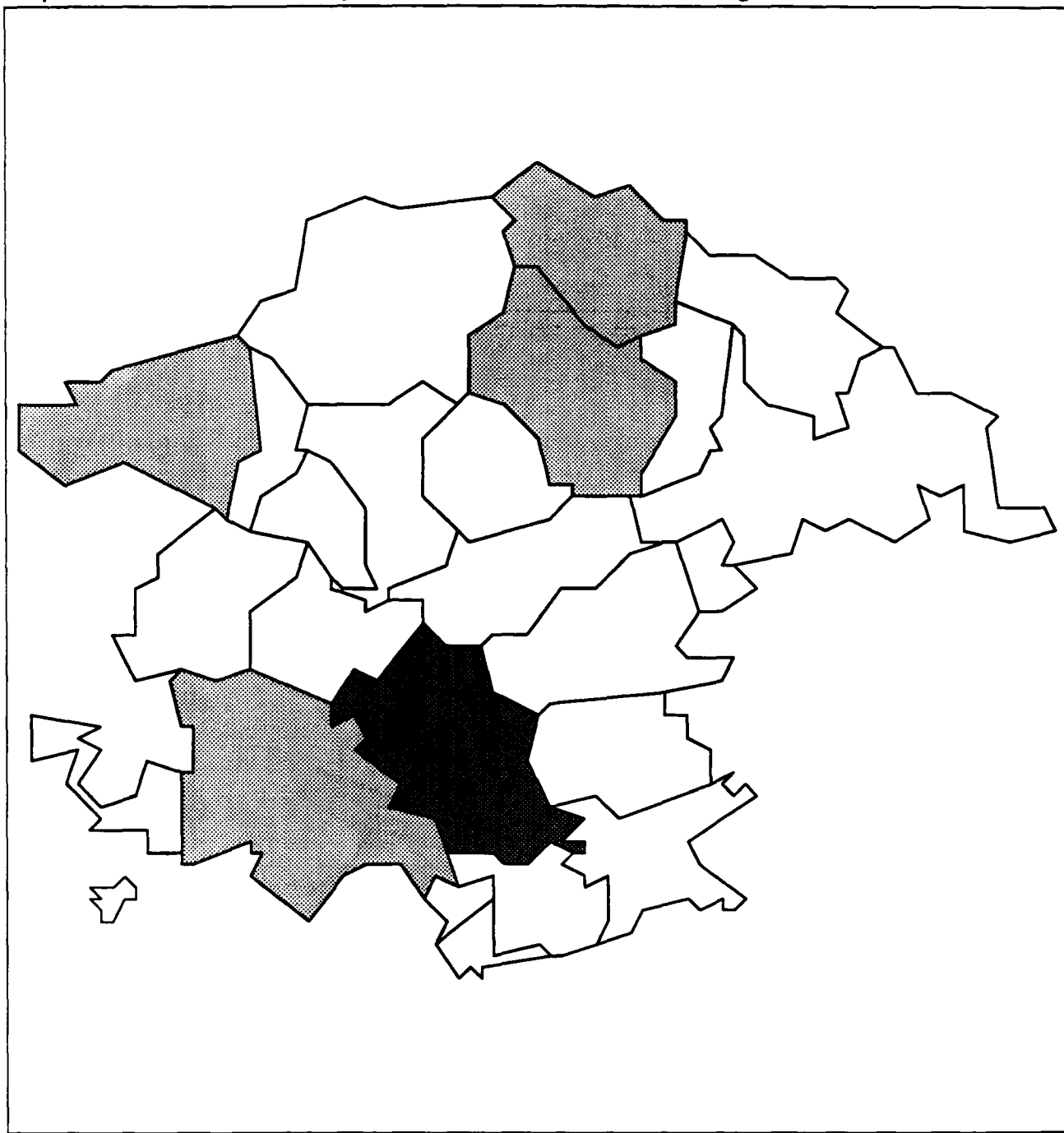





**Mapa 2. Distribució municipal de les terres llaurades.**



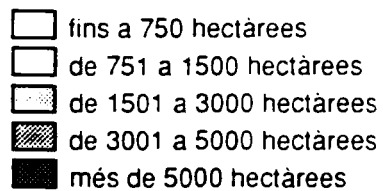
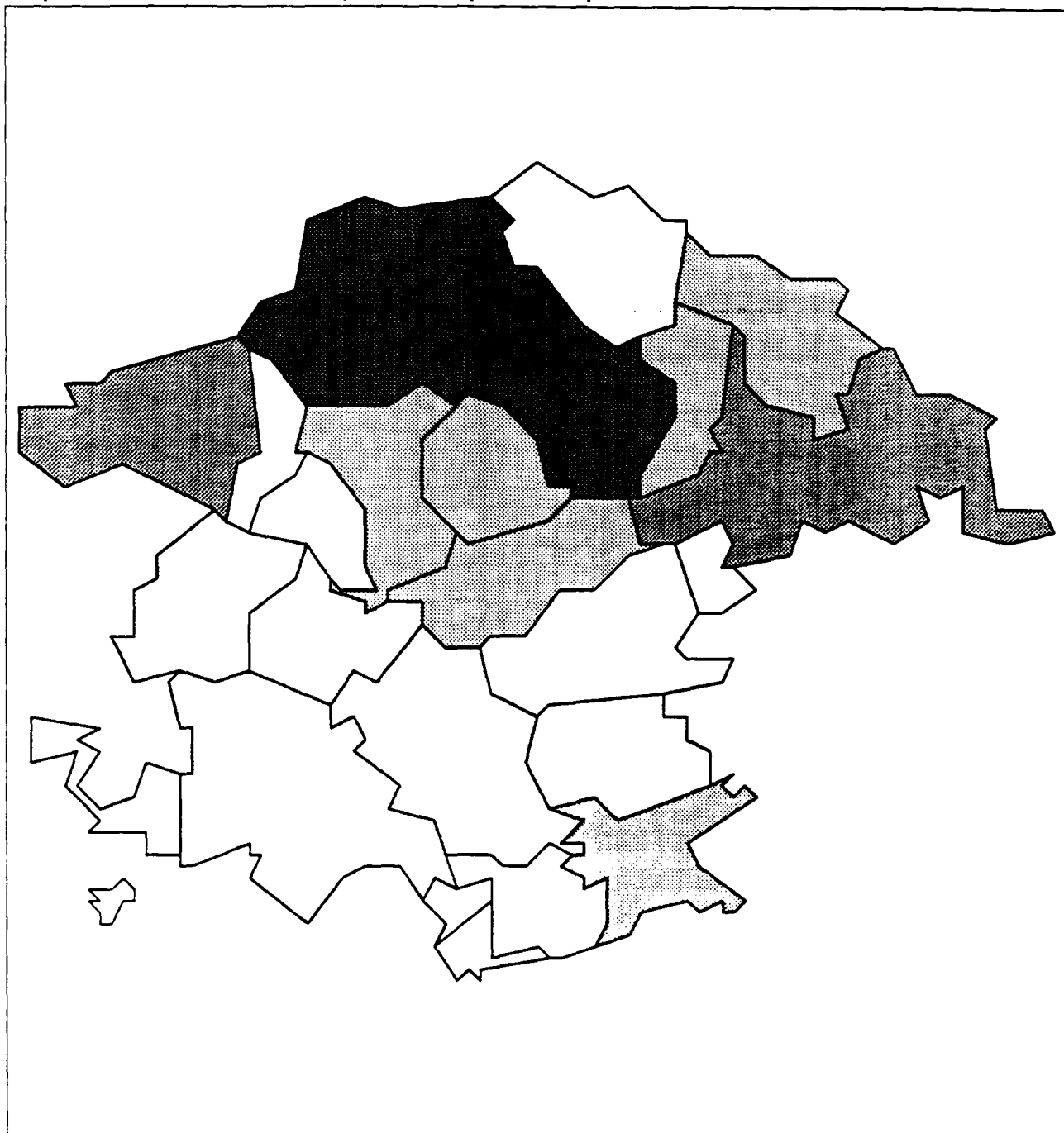
-  fins a 50 hectàrees
-  de 51 a 100 hectàrees
-  de 101 a 250 hectàrees
-  de 251 a 400 hectàrees
-  més de 400 hectàrees

**Mapa 3. Distribució municipal de les terres llaurades de regadiu.**

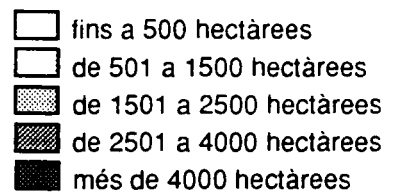


-  0 hectàrees
-  d'1 a 5 hectàrees
-  16 hectàrees

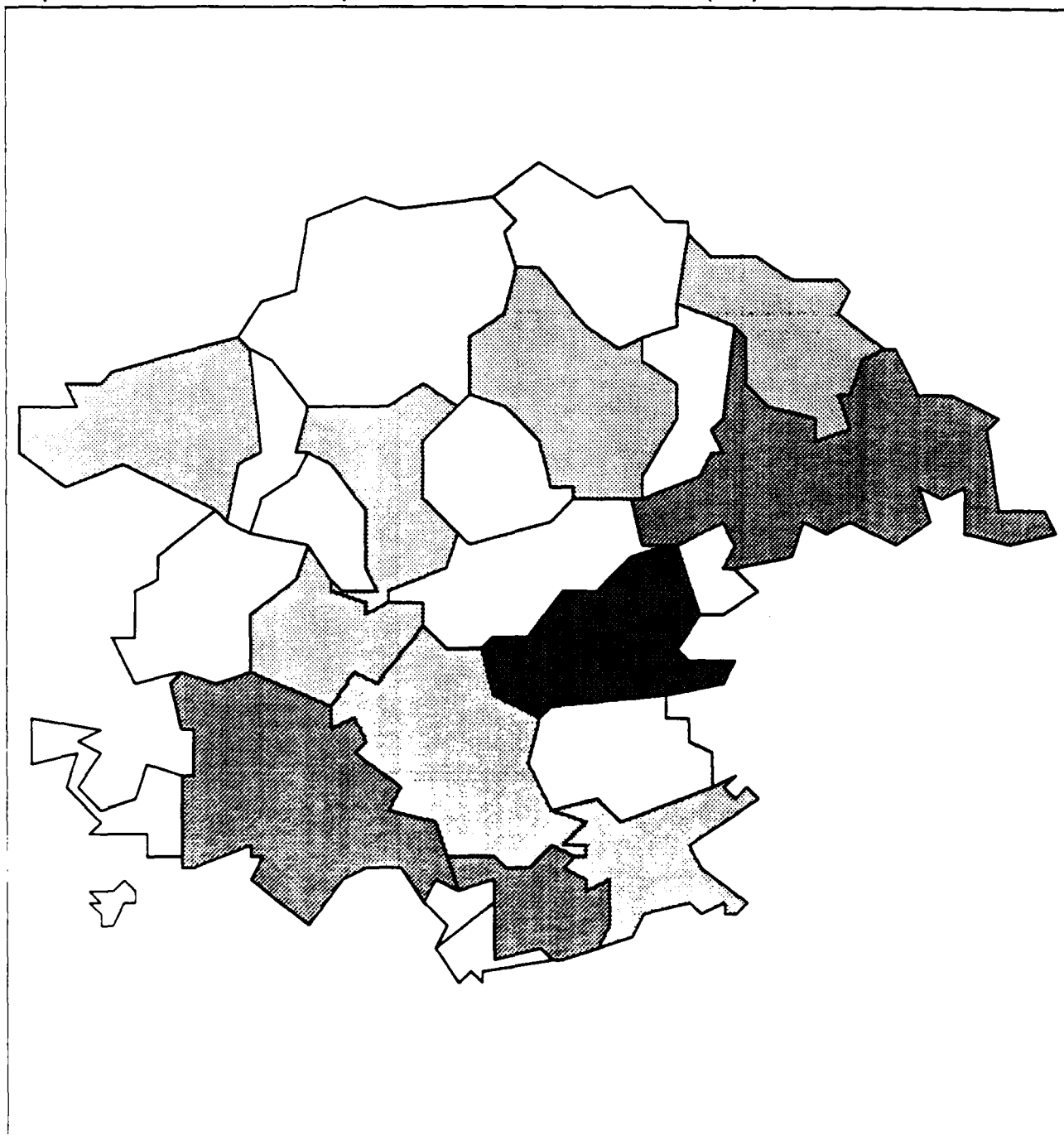
Mapa 4. Distribució municipal de les pastures permanents.



**Mapa 5. Distribució municipal de la superfície forestal.**

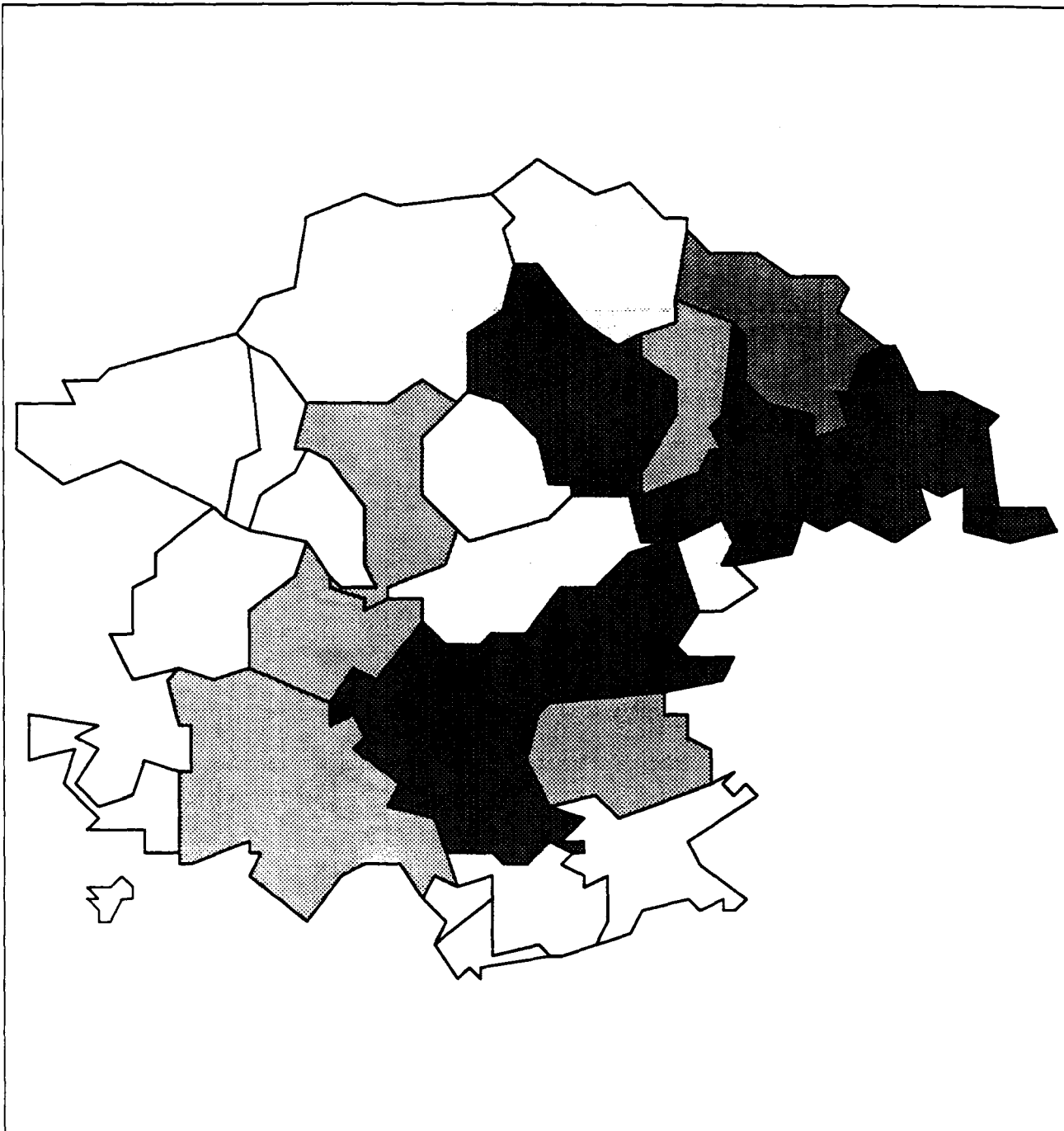







Mapa 6. Distribució municipal de les unitats ramaderes (UR).



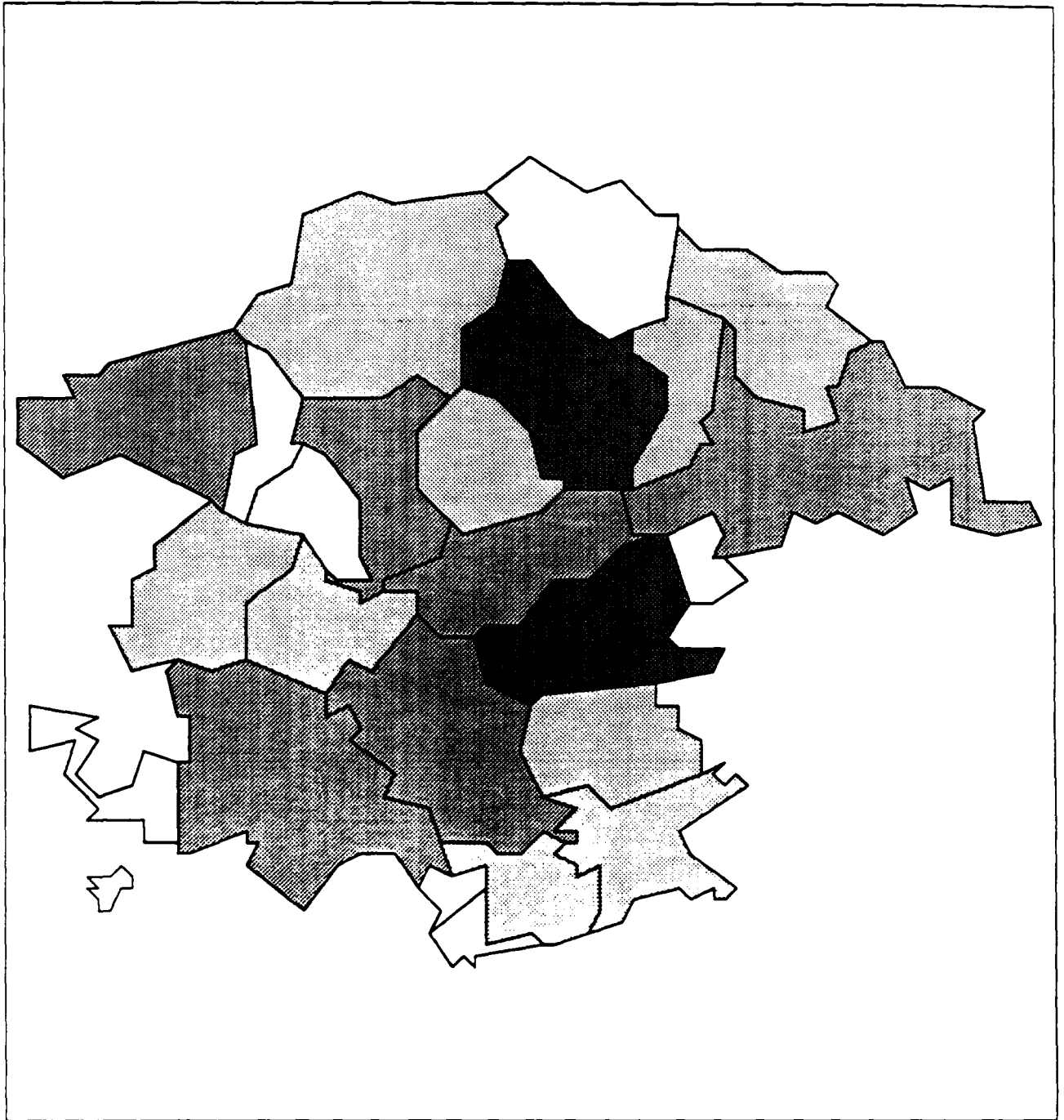
- fins a 500 UR
- de 501 a 1000 UR
- de 1001 a 1500 UR
- ▨ de 1501 a 2000 UR
- més de 2000 UR






**Mapa 7. Distribució municipal de les unitats de treball any (UTA).**



-  fins a 20 UTA
-  de 21 a 40 UTA
-  de 41 a 60 UTA
-  de 61 a 80 UTA
-  més de 80 UTA

**Mapa 8. Distribució municipal del marge brut (UDE).**




-  fins a 100 UDE
-  de 101 a 200 UDE
-  de 201 a 400 UDE
-  de 401 a 600 UDE
-  més de 600 UDE



## **1. Aprofitament de la terra**

---



## 1.01

## Nombre d'explotacions i superfície censada.

	Total	Sense terres	Amb terres									
			total		amb ramaderia		sense ramaderia		amb SAU		amb altres terres	
			nombre	ha	nombre	ha	nombre	ha	nombre	ha	nombre	ha
Campdevànoi	57	0	57	3355	43	2047	14	1308	46	1025	28	2330
Campelles	15	0	15	1449	12	385	3	1063	13	325	13	1124
Camprodon	117	0	117	9662	63	4833	54	4828	81	3504	76	6157
Gornbrèn	46	0	46	4131	21	1628	25	2503	31	1119	40	3013
Llanars	60	2	58	2341	45	798	13	1543	44	2156	26	184
Llosses, les	66	2	64	7557	47	4974	17	2583	53	1766	49	5790
Molló	62	0	62	4082	42	2077	20	2005	46	2296	39	1786
Montesquiu	11	2	9	560	5	86	4	474	8	97	3	463
Ogassa	54	2	52	4391	26	1702	26	2689	45	2511	23	1880
Palmerola	12	0	12	1913	6	354	6	1559	10	315	9	1598
Pardines	27	0	27	2622	21	1314	6	1308	27	1676	20	946
Planoles	13	1	12	1839	11	684	1	1155	12	877	7	962
Queralbs	23	1	22	9519	20	2791	2	6728	22	6522	16	2998
Ribes de Freser	36	2	34	6899	28	1541	6	5358	33	2953	25	3946
Ripoll	118	4	114	5166	74	3502	40	1664	100	1840	66	3326
Sant Joan de les Abadesses	145	8	137	3923	84	1973	53	1950	121	1000	81	2923
Sant Pau de Segúries	42	5	37	756	28	420	9	336	29	293	14	464
Sant Quirze de Besora	31	6	25	548	14	429	11	119	20	423	11	125
Santa Maria de Besora	45	4	41	1902	28	675	13	1227	32	404	23	1499
Setcases	30	1	29	4523	23	388	6	4135	28	1071	5	3452
Toses	38	0	38	6359	22	2329	16	4031	35	3332	24	3028
Vallfogona de Ripollès	44	1	43	3932	34	1892	9	2040	41	841	33	3091
Vidrà	20	0	20	4304	13	2779	7	1525	15	1743	16	2561
Vilallonga de Ter	68	3	65	8648	51	2628	14	6019	61	6837	26	1810
<b>Ripollès</b>	<b>1180</b>	<b>44</b>	<b>1136</b>	<b>100381</b>	<b>761</b>	<b>42231</b>	<b>375</b>	<b>58149</b>	<b>953</b>	<b>44925</b>	<b>673</b>	<b>55455</b>

## 1.02

## Parcel·lació. (1/3).

	Totes les explotacions amb terres			Explotacions amb					
				1 parcel·la			2 a 3 parcel·les		
	nombre	superfície total	nombre parcel·les	nombre	superfície total	nombre parcel·les	nombre	superfície total	nombre parcel·les
CampdevànoI	57	3355	87	45	2295	45	8	406	17
Campelles	15	1449	338	4	1009	4	1	79	2
Camprodon	117	9662	174	92	7630	92	17	1699	38
Gombren	46	4131	148	10	372	10	19	2382	45
Llanars	58	2341	219	21	331	21	19	1644	48
Llosses. les	64	7557	91	47	5095	47	14	2266	30
Mollo	62	4082	262	26	2338	26	14	884	35
Montesquiu	9	560	18	6	481	6	2	66	4
Ogassa	52	4391	117	23	1028	23	20	1107	43
Palmerola	12	1913	24	7	979	7	3	574	8
Pardines	27	2622	300	0	0	0	5	814	12
Pianoles	12	1839	35	1	5	1	6	1445	13
Queralbs	22	9519	190	3	111	3	5	6853	13
Ribes de Freser	34	6899	395	4	419	4	10	3863	20
Ripoll	114	5166	181	88	3444	88	18	660	40
Sant Joan de les Abadesses	137	3923	339	54	851	54	59	1874	137
Sant Pau de Segures	37	756	131	13	154	13	13	496	29
Sant Quirze de Besora	25	548	66	8	78	8	13	409	30
Santa Maria de Besora	41	1902	126	15	309	15	17	620	37
Setcases	29	4523	180	5	4118	5	5	42	13
Toses	38	6359	165	18	1888	18	10	1483	20
Vallfogona de Ripollès	43	3932	165	17	1989	17	13	1735	32
Vidra	20	4304	59	13	1847	13	5	1986	12
Vilallonga de Ter	65	8648	428	14	4306	14	9	443	23
<b>Ripollès</b>	<b>1136</b>	<b>100381</b>	<b>4238</b>	<b>534</b>	<b>41077</b>	<b>534</b>	<b>305</b>	<b>33832</b>	<b>701</b>

## 1.02

## Parcel·lació. (2/3).

	Explotacions amb					
	4 a 5 parcel·les			6 a 14 parcel·les		
	nombre	superfície total	nombre parcel·les	nombre	superfície total	nombre parcel·les
CampdevànoI	2	40	8	2	615	17
Campelles	1	7	4	1	21	10
Camprodon	6	239	27	2	93	17
Gombrèn	10	925	45	7	451	48
Llanars	7	100	30	9	232	80
Llosses, les	2	168	8	1	28	6
Molló	7	263	31	10	355	76
Montesquiu	0	0	0	1	13	8
Ogassa	5	394	21	4	1862	30
Palmerola	2	360	9	0	0	0
Pardines	7	731	30	10	117	95
Planols	5	389	21	0	0	0
Queralbs	2	51	9	10	2409	92
Ribes de Freser	2	63	10	10	1749	99
Ripoll	4	805	17	4	257	36
Sant Joan de les Abadesses	13	986	55	10	202	62
Sant Pau de Segúries	3	14	13	7	89	49
Sant Quirze de Besora	3	40	13	0	0	0
Santa Maria de Besora	5	336	22	2	565	22
Setcases	3	81	14	14	239	113
Toses	3	582	12	4	1997	33
Vallfogona de Ripollès	2	17	10	10	176	87
Vidrà	1	205	4	0	0	0
Vilallonga de Ter	12	307	58	24	3367	212
<b>Ripollès</b>	<b>107</b>	<b>7100</b>	<b>471</b>	<b>142</b>	<b>14837</b>	<b>1192</b>

## 1.02

## Parcel·lació. (3/3).

	Explotacions amb					
	15 a 29 parcel·les			30 i més parcel·les		
	nombre	superfície total	nombre parcel·les	nombre	superfície total	nombre parcel·les
Campdevanol	0	0	0	0	0	0
Campelles	2	56	43	6	277	275
Camprodon	0	0	0	0	0	0
Gombren	0	0	0	0	0	0
Lianars	2	34	40	0	0	0
Llosses. les	0	0	0	0	0	0
Mollo	5	243	94	0	0	0
Montesquiu	0	0	0	0	0	0
Ogassa	0	0	0	0	0	0
Palmerola	0	0	0	0	0	0
Pardines	3	326	50	2	634	113
Piangles	0	0	0	0	0	0
Queralbs	1	25	15	1	70	58
Ribes de Freser	5	619	107	3	186	155
Ripoll	0	0	0	0	0	0
Sant Joan de les Abadesses	0	0	0	1	10	31
Sant Pau de Segúries	1	3	27	0	0	0
Sant Quirze de Besora	1	20	15	0	0	0
Santa Maria de Besora	2	72	30	0	0	0
Setcases	2	43	35	0	0	0
Toses	2	90	46	1	319	36
Vallfogona de Ripollès	1	16	19	0	0	0
Vidrà	0	0	0	1	266	30
Viallonga de Ter	5	178	91	1	47	30
<b>Ripolles</b>	<b>32</b>	<b>1725</b>	<b>612</b>	<b>16</b>	<b>1809</b>	<b>728</b>

# 1.03

## Distribució de la superfície agrícola utilitzada (SAU).

	Total									
			secà		regadiu		Terres llaurades		Pastures permanents	
	nombre	ha	nombre	ha	nombre	ha	nombre	ha	nombre	ha
CampdevànoI	46	1025	46	1025	1	0	35	105	30	920
Campelles	13	325	13	325	2	0	9	60	13	265
Camprodon	81	3504	81	3494	5	10	53	157	69	3347
Gombren	31	1119	29	1118	8	0	18	40	26	1078
Llanars	44	2156	44	2154	7	2	35	43	37	2114
Llosses, les	53	1766	53	1766	3	1	40	291	51	1476
Molló	46	2296	46	2296	3	0	39	61	44	2235
Montesquiu	8	97	8	97	3	0	8	47	4	50
Ogassa	45	2511	45	2511	7	0	22	57	42	2455
Palmerola	10	315	10	315	1	0	6	36	7	279
Pardines	27	1676	27	1676	11	0	21	58	27	1618
Planoles	12	877	12	877	0	0	8	20	11	857
Queralbs	22	6522	22	6510	9	12	16	98	22	6424
Ribes de Freser	33	2953	33	2953	3	0	25	160	32	2792
Ripoll	100	1840	99	1825	14	16	79	497	63	1343
Sant Joan de les Abadesses	121	1000	120	1000	13	0	82	331	82	669
Sant Pau de Segúries	29	293	29	293	3	0	14	54	26	239
Sant Quirze de Besora	20	423	19	423	3	0	18	195	5	228
Santa Maria de Besora	32	404	32	404	3	0	21	97	19	307
Setcases	28	1071	28	1067	6	4	9	11	27	1060
Toses	35	3332	35	3307	1	24	13	41	34	3290
Vallfogona de Ripollès	41	841	40	841	3	0	31	93	39	748
Vidrà	15	1743	15	1742	2	0	8	98	14	1645
Vilallonga de Ter	61	6837	61	6830	13	7	43	67	58	6770
<b>Ripollès</b>	<b>953</b>	<b>44925</b>	<b>947</b>	<b>44847</b>	<b>124</b>	<b>78</b>	<b>653</b>	<b>2716</b>	<b>782</b>	<b>42209</b>

## 1.04

## Dimensió de les explotacions segons la superfície total. (1/2).

	Total amb terres		Menys d'1 ha		D'1 a menys de 2 ha		De 2 a menys de 5 ha		De 5 a menys de 10 ha	
	nombre	ha	nombre	ha	nombre	ha	nombre	ha	nombre	ha
Campdevànoi	57	3355	11	5	3	3	8	24	4	26
Campelles	15	1449	0	0	0	0	0	0	1	7
Camprodon	117	9662	10	4	7	9	10	31	4	24
Gombren	46	4131	9	3	2	2	1	3	3	20
Llanars	58	2341	12	5	6	8	7	21	6	41
Llosses. les	64	7557	2	1	5	6	2	6	4	29
Mollo	62	4082	5	3	3	4	0	0	9	66
Montesquiu	9	560	4	1	0	0	0	0	0	0
Ogassa	52	4391	4	2	8	10	11	35	5	36
Palmerola	12	1913	1	1	1	1	1	3	0	0
Pardines	27	2622	0	0	1	2	1	4	7	48
Planols	12	1839	0	0	0	0	0	0	1	5
Queralbs	22	9519	0	0	1	1	3	11	3	24
Ribes de Freser	34	6899	0	0	0	0	5	15	2	13
Ripoll	114	5166	15	6	11	13	13	36	10	73
Sant Joan de les Abadesses	137	3923	17	8	7	9	26	81	21	142
Sant Pau de Segúnes	37	756	6	2	4	4	9	26	8	50
Sant Quirze de Besora	25	548	9	3	5	7	3	10	1	8
Santa Maria de Besora	41	1902	4	2	5	7	6	18	1	7
Setcases	29	4523	1	0	0	0	5	16	3	18
Toses	38	6359	0	0	1	1	5	13	1	9
Vallfogona de Ripollès	43	3932	2	1	1	1	4	15	7	59
Vidra	20	4304	0	0	0	0	0	0	0	0
Vilallonga de Ter	65	8648	2	1	3	4	5	17	12	79
<b>Ripollès</b>	<b>1 136</b>	<b>100381</b>	<b>114</b>	<b>48</b>	<b>74</b>	<b>91</b>	<b>125</b>	<b>384</b>	<b>113</b>	<b>782</b>



## 1.04

## Dimensió de les explotacions segons la superfície total. (2/2).

	De 10 a menys de 20 ha		De 20 a menys de 50 ha		De 50 a menys de 100 ha		De 100 a menys de 200 ha		De 200 o més ha	
	nombre	ha	nombre	ha	nombre	ha	nombre	ha	nombre	ha
Campdevànoi	4	50	7	207	5	386	10	1226	5	1430
Campelles	3	36	6	216	3	206	1	175	1	809
Camprodon	7	91	27	847	21	1343	16	2061	15	5253
Gombren	2	30	8	270	8	641	6	852	7	2309
Llanars	4	46	20	578	2	167	0	0	1	1476
Llosses. les	5	85	6	235	8	570	20	2751	12	3874
Molló	7	108	14	454	14	921	8	1225	2	1302
Montesquiu	1	13	3	92	0	0	0	0	1	454
Ogassa	2	31	6	169	5	344	6	854	5	2909
Palmerola	0	0	1	44	1	73	3	400	4	1391
Pardines	6	92	3	67	1	73	4	538	4	1800
Pianoles	4	56	2	67	1	53	3	503	1	1155
Queralbs	2	21	7	228	4	270	0	0	2	8964
Ribes de Freser	4	55	11	377	4	272	3	333	5	5834
Ripoll	11	168	17	625	18	1151	16	2155	3	941
Sant Joan de les Abadesses	23	315	23	692	12	847	3	406	5	1424
Sant Pau de Segúries	3	35	1	40	4	247	1	130	1	222
Sant Quirze de Besora	3	35	2	57	1	60	0	0	1	369
Santa Maria de Besora	6	72	7	197	7	520	2	215	3	865
Setcases	9	142	9	268	0	0	0	0	2	4078
Toses	3	41	8	257	7	458	2	265	11	5315
Vallfogona de Ripollès	12	177	9	245	1	62	1	150	6	3222
Vidrà	1	19	1	25	4	310	2	225	12	3725
Vilallonga de Ter	10	129	18	618	4	290	4	597	7	6913
<b>Ripollès</b>	<b>132</b>	<b>1846</b>	<b>216</b>	<b>6873</b>	<b>135</b>	<b>9264</b>	<b>111</b>	<b>15060</b>	<b>116</b>	<b>66034</b>

## 1.05

## Dimensió de les explotacions segons la superfície agrícola utilitzada (SAU). (1/2).

	Total amb SAU		Menys d'1 ha		D'1 a menys de 2 ha		De 2 a menys de 5 ha		De 5 a menys de 10 ha	
	nombre	ha	nombre	ha	nombre	ha	nombre	ha	nombre	ha
Campdevanol	46	1025	11	5	3	3	8	24	4	24
Campelles	13	325	0	0	0	0	1	3	3	20
Camprodon	81	3504	10	3	6	8	5	19	5	33
Gombren	31	1119	8	3	2	2	5	17	2	16
Lianars	44	2156	10	4	3	3	2	7	4	28
Llosses. les	53	1766	2	1	3	4	4	11	8	59
Mollo	46	2296	3	1	1	2	0	0	6	43
Montesquiu	8	97	4	1	0	0	0	0	0	0
Ogassa	45	2511	4	2	8	9	10	34	4	25
Palmerola	10	315	1	1	1	1	2	6	1	8
Pardines	27	1676	0	0	1	1	3	12	8	58
Planols	12	877	0	0	0	0	1	3	1	8
Queralbs	22	6522	0	0	1	1	5	15	3	20
Ribes de Freser	33	2953	0	0	0	0	6	17	2	11
Ripoll	100	1840	14	6	11	12	20	54	23	152
Sant Joan de les Abadesses	121	1000	19	8	13	16	23	67	37	260
Sant Pau de Segúries	29	293	4	2	2	2	8	22	8	50
Sant Quirze de Besora	20	423	10	4	3	3	3	9	1	8
Santa Maria de Besora	32	404	6	3	4	6	4	14	6	42
Setcases	28	1071	2	1	0	0	3	9	4	28
Toses	35	3332	0	0	3	4	3	8	1	9
Vallfogona de Ripollès	41	841	3	1	2	2	3	11	10	73
Vidrà	15	1743	0	0	0	0	0	0	0	0
Vilallonga de Ter	61	6837	2	1	3	4	5	17	12	79
<b>Ripollès</b>	<b>953</b>	<b>44925</b>	<b>113</b>	<b>47</b>	<b>70</b>	<b>84</b>	<b>124</b>	<b>380</b>	<b>153</b>	<b>1052</b>

## 1.05

## Dimensió de les explotacions segons la superfície agrícola utilitzada (SAU). (2/2).

	De 10 a menys de 20 ha		De 20 a menys de 50 ha		De 50 a menys de 100 ha		De 100 a menys de 200 ha		De 200 o més ha	
	nombre	ha	nombre	ha	nombre	ha	nombre	ha	nombre	ha
Campdevàrol	7	91	6	182	3	187	4	510	0	0
Campelles	3	49	4	133	2	121	0	0	0	0
Camprodon	5	65	26	839	16	1040	5	521	3	977
Gombrèn	2	25	5	173	3	210	3	434	1	238
Llanars	7	111	16	495	1	72	0	0	1	1436
Llosses, les	11	164	13	356	9	641	2	280	1	250
Molló	6	88	11	350	14	966	4	646	1	200
Montesquiu	1	10	3	86	0	0	0	0	0	0
Ogassa	1	15	6	175	5	378	6	874	1	1000
Palmerola	0	0	2	73	3	226	0	0	0	0
Pardines	6	83	0	0	5	413	2	273	2	837
Planoles	4	54	2	65	2	113	1	120	1	514
Queraibs	2	30	6	163	3	176	0	0	2	6116
Ribes de Freser	6	83	12	397	4	262	0	0	3	2182
Ripoll	14	175	7	197	4	239	6	786	1	220
Sant Joan de les Abadesses	17	236	11	363	1	50	0	0	0	0
Sant Pau de Segúries	3	34	2	52	2	131	0	0	0	0
Sant Quirze de Besora	1	10	1	20	0	0	0	0	1	369
Santa Maria de Besora	6	72	4	123	2	143	0	0	0	0
Setcases	8	122	9	268	0	0	0	0	2	643
Toses	4	47	8	273	6	324	4	468	6	2200
Vallfogona de Ripollès	14	193	4	105	2	143	3	313	0	0
Vidrà	1	19	1	40	7	478	3	371	3	835
Vilallonga de Ter	8	98	20	608	3	248	2	337	6	5445
<b>Ripollès</b>	<b>137</b>	<b>1874</b>	<b>179</b>	<b>5534</b>	<b>97</b>	<b>6560</b>	<b>45</b>	<b>5933</b>	<b>35</b>	<b>23461</b>

## 1.06

## Distribució de la superfície total segons el règim de tinença.

	Tots els règims		Propietat		Arrendament		Parceria		Altres	
	nombre	ha	nombre	ha	nombre	ha	nombre	ha	nombre	ha
Campdevàrol	57	3355	34	2269	31	1086	0	0	0	0
Campelles	15	1449	14	1222	10	226	0	0	0	0
Camprodon	117	9662	99	8266	20	1228	2	164	1	4
Gombrèn	46	4131	39	3358	11	773	0	0	0	0
Llanars	58	2341	42	1850	25	285	6	183	7	22
Llosses, les	64	7557	29	3797	38	3760	0	0	0	0
Molló	62	4082	52	3188	30	894	0	0	0	0
Montesquiu	9	560	5	467	5	93	0	0	0	0
Ogassa	52	4391	44	3676	8	532	2	183	0	0
Palmerola	12	1913	8	1598	5	315	0	0	0	0
Pardines	27	2622	22	1927	15	695	0	0	0	0
Planoles	12	1839	6	1226	10	613	0	0	0	0
Queralbs	22	9519	21	8887	12	182	1	450	0	0
Ribes de Freser	34	6899	27	5739	24	1160	0	0	0	0
Ripoll	114	5166	63	2809	53	2357	0	0	0	0
Sant Joan de les Abadesses	137	3923	104	3170	49	678	1	75	0	0
Sant Pau de Segures	37	756	29	449	18	203	3	103	1	0
Sant Quirze de Besora	25	548	19	139	11	408	0	0	0	0
Santa Mana de Besora	41	1902	25	1532	17	370	0	0	0	0
Setcases	29	4523	27	4388	14	135	0	0	0	0
Toses	38	6359	31	5245	18	1114	0	0	0	0
Vallfogona de Ripollès	43	3932	30	2264	29	1668	0	0	0	0
Vidrà	20	4304	12	3109	8	1195	0	0	0	0
Vilallonga de Ter	65	8648	57	7047	23	195	5	1374	3	32
<b>Ripollès</b>	<b>1136</b>	<b>100381</b>	<b>839</b>	<b>77622</b>	<b>484</b>	<b>20169</b>	<b>20</b>	<b>2533</b>	<b>12</b>	<b>58</b>

## 1.07

## Distribució de la superfície agrícola utilitzada (SAU) segons el règim de tinença.

	Tots els règims		Propietat		Arrendament		Parceria		Altres	
	nombre	ha	nombre	ha	nombre	ha	nombre	ha	nombre	ha
Campdevànoi	46	1025	23	470	30	556	0	0	0	0
Campelles	13	325	12	132	10	192	0	0	0	0
Camprodon	81	3504	63	2631	20	705	2	164	1	4
Gombrèn	31	1119	24	652	10	467	0	0	0	0
Llanars	44	2156	29	1680	22	281	6	173	7	22
Llosses, les	53	1766	18	494	37	1273	0	0	0	0
Molló	46	2296	36	1419	29	877	0	0	0	0
Montesquiu	8	97	4	10	5	87	0	0	0	0
Ogassa	45	2511	37	1887	8	442	2	183	0	0
Palmerola	10	315	6	176	4	139	0	0	0	0
Pardines	27	1676	22	1090	9	586	0	0	0	0
Planols	12	877	6	543	10	334	0	0	0	0
Queralbs	22	6522	18	5923	11	149	1	450	0	0
Ribes de Freser	33	2953	26	2308	23	645	0	0	0	0
Ripoll	100	1840	49	606	53	1235	0	0	0	0
Sant Joan de les Abadesses	121	1000	88	570	48	385	1	45	0	0
Sant Pau de Segúries	29	293	21	75	18	144	3	73	1	0
Sant Quirze de Besora	20	423	14	15	11	408	0	0	0	0
Santa Maria de Besora	32	404	16	181	17	223	0	0	0	0
Seixases	28	1071	25	938	13	133	0	0	0	0
Toses	35	3332	28	2331	18	1001	0	0	0	0
Vallfogona de Ripollès	41	841	27	355	28	486	0	0	0	0
Vidrà	15	1743	7	1154	8	589	0	0	0	0
Vilallonga de Ter	61	6837	53	5609	23	173	5	1024	3	32
<b>Ripollès</b>	<b>953</b>	<b>44925</b>	<b>652</b>	<b>31245</b>	<b>465</b>	<b>11509</b>	<b>20</b>	<b>2113</b>	<b>12</b>	<b>58</b>

## 1.08

## Personalitat jurídica del titular de l'explotació. (1/2).

	Total			Persona física			Societat		
	nombre	superfície total	SAU	nombre	superfície total	SAU	nombre	superfície total	SAU
CampdevànoI	57	3355	1025	55	2826	855	1	14	0
Campelles	15	1449	325	13	464	325	0	0	0
Camprodon	117	9662	3504	108	7015	2238	2	989	400
Gombren	46	4131	1119	40	2825	718	3	352	188
Lianars	60	2341	2156	59	865	721	0	0	0
Llosses. les	66	7557	1766	63	7157	1766	2	400	0
Molló	62	4082	2296	59	2675	1916	1	190	180
Montesquiú	11	560	97	10	106	97	0	0	0
Ogassa	54	4391	2511	47	2010	1341	4	673	153
Palmerola	12	1913	315	12	1913	315	0	0	0
Pardines	27	2622	1676	24	1332	1024	0	0	0
Planols	13	1839	877	12	684	362	0	0	0
Queralbs	23	9519	6522	22	2821	2188	0	0	0
Ribes de Freser	36	6899	2953	30	1457	847	2	280	25
Ripoll	118	5166	1840	116	5125	1829	1	12	12
Sant Joan de les Abadesses	145	3923	1000	139	3445	966	4	110	33
Sant Pau de Segúries	42	756	293	39	534	293	2	0	0
Sant Quirze de Besora	31	548	423	28	536	422	2	12	1
Santa Mana de Besora	45	1902	404	41	1872	404	2	27	0
Setcases	30	4523	1071	28	445	428	0	0	0
Toses	38	6359	3332	30	2948	2367	2	626	521
Vallfogona de Ripollès	44	3932	841	43	2832	741	0	0	0
Vidrà	20	4304	1743	20	4304	1743	0	0	0
Vilallonga de Ter	68	8648	6837	63	4345	3579	0	0	0
<b>Ripollès</b>	<b>1180</b>	<b>100381</b>	<b>44925</b>	<b>1101</b>	<b>60535</b>	<b>27485</b>	<b>28</b>	<b>3684</b>	<b>1512</b>

## 1.08

## Personalitat jurídica del titular de l'explotació. (2/2).

	Entitat pública			Cooperativa de producció			Altres		
	nombre	superfície total	SAU	nombre	superfície total	SAU	nombre	superfície total	SAU
CampdevànoI	1	515	170	0	0	0	0	0	0
Campelles	2	984	0	0	0	0	0	0	0
Camprodon	3	971	765	0	0	0	4	687	102
Gombrèn	3	954	212	0	0	0	0	0	0
Llanars	1	1476	1436	0	0	0	0	0	0
Llosses. les	0	0	0	0	0	0	1	0	0
Mollió	2	1217	200	0	0	0	0	0	0
Montesquiu	1	454	0	0	0	0	0	0	0
Ogassa	1	1655	1000	0	0	0	2	53	18
Palmerola	0	0	0	0	0	0	0	0	0
Pardines	3	1290	652	0	0	0	0	0	0
Planols	1	1155	514	0	0	0	0	0	0
Queralbs	1	6698	4334	0	0	0	0	0	0
Ribes de Freser	2	5034	1982	0	0	0	2	128	98
Ripoll	1	30	0	0	0	0	0	0	0
Sant Joan de les Abadesses	2	369	1	0	0	0	0	0	0
Sant Pau de Segúries	1	222	0	0	0	0	0	0	0
Sant Quirze de Besora	0	0	0	1	0	0	0	0	0
Santa Maria de Besora	1	2	0	0	0	0	1	2	0
Setcases	2	4078	643	0	0	0	0	0	0
Toses	6	2786	445	0	0	0	0	0	0
Vallfogona de Ripollès	1	1100	100	0	0	0	0	0	0
Vidrà	0	0	0	0	0	0	0	0	0
Vilallonga de Ter	5	4303	3258	0	0	0	0	0	0
<b>Ripollès</b>	<b>40</b>	<b>35292</b>	<b>15712</b>	<b>1</b>	<b>0</b>	<b>0</b>	<b>10</b>	<b>869</b>	<b>218</b>

## 1.09

## Superfície regable. (1/2).

	Superfície regada									
	mètode de regatge									
	total		aspersió		localitzat		gravetat		altres	
	nombre	ha	nombre	ha	nombre	ha	nombre	ha	nombre	ha
Campdevànot	1	0	0	0	0	0	1	0	0	0
Campelles	2	0	0	0	0	0	2	0	0	0
Camprodon	5	10	0	0	0	0	5	10	0	0
Gombren	8	0	5	0	0	0	3	0	0	0
Lianars	7	2	0	0	0	0	5	0	2	2
Llosses. les	3	1	0	0	1	0	2	1	0	0
Mollo	3	0	0	0	0	0	3	0	0	0
Montesquiú	3	0	0	0	1	0	2	0	0	0
Ogassa	7	0	4	0	0	0	3	0	0	0
Palmerola	1	0	0	0	0	0	1	0	0	0
Pardines	11	0	0	0	0	0	11	0	0	0
Planols	0	0	0	0	0	0	0	0	0	0
Queralbs	9	12	1	12	0	0	8	0	0	0
Ribes de Freser	3	0	0	0	0	0	3	0	0	0
Ripoll	14	16	1	15	1	0	11	1	1	0
Sant Joan de les Abadesses	13	0	12	0	0	0	1	0	0	0
Sant Pau de Segúries	3	0	0	0	0	0	3	0	0	0
Sant Quirze de Besora	3	0	1	0	0	0	2	0	0	0
Santa Maria de Besora	3	0	0	0	1	0	2	0	0	0
Seicases	6	4	1	0	0	0	5	4	0	0
Toses	1	24	1	6	0	0	1	18	0	0
Vallfogona de Ripollès	3	0	0	0	0	0	3	0	0	0
Vidrà	2	0	0	0	0	0	2	0	0	0
Vilallonga de Ter	13	7	3	0	0	0	8	3	2	4
<b>Ripollès</b>	<b>124</b>	<b>78</b>	<b>29</b>	<b>34</b>	<b>4</b>	<b>0</b>	<b>87</b>	<b>38</b>	<b>5</b>	<b>6</b>



# 1.09 Superfície regable. (2/2).

	Superfície regada									
	procedència de les aigües				suficiència de les aigües				Superfície no regada	
	subterrànies		superficials		suficient		insuficient			
	nombre	ha	nombre	ha	nombre	ha	nombre	ha	nombre	ha
Campdevànoi	0	0	1	0	1	0	0	0	0	0
Campelles	0	0	2	0	2	0	0	0	0	0
Camprodon	0	0	5	10	5	10	0	0	0	0
Gombrèn	3	0	5	0	8	0	0	0	0	0
Llanars	0	0	7	2	6	2	1	1	0	0
Llosses. les	1	0	2	1	2	0	2	0	0	0
Molló	0	0	3	0	3	0	0	0	1	1
Montesquiu	2	0	1	0	3	0	0	0	0	0
Ogassa	1	0	6	0	7	0	0	0	1	1
Palmerola	0	0	1	0	1	0	0	0	0	0
Pardines	0	0	11	0	11	0	0	0	0	0
Planols	0	0	0	0	0	0	0	0	0	0
Queralbs	1	9	9	4	9	4	1	9	0	0
Ribes de Freser	0	0	3	0	3	0	0	0	0	0
Ripoll	5	1	9	15	12	16	3	0	0	0
Sant Joan de les Abadesses	6	0	7	0	9	0	4	0	0	0
Sant Pau de Segúries	0	0	3	0	3	0	0	0	0	0
Sant Quirze de Besora	2	0	1	0	3	0	0	0	0	0
Santa Maria de Besora	1	0	2	0	2	0	1	0	0	0
Setcases	4	2	3	2	6	4	0	0	1	5
Toses	1	6	1	18	1	12	1	12	0	0
Vallfogona de Ripollès	0	0	3	0	3	0	0	0	0	0
Vidrà	1	0	1	0	2	0	1	0	0	0
Viallonga de Ter	0	0	13	7	11	5	2	2	0	0
<b>Ripollès</b>	<b>28</b>	<b>18</b>	<b>99</b>	<b>60</b>	<b>113</b>	<b>54</b>	<b>16</b>	<b>24</b>	<b>3</b>	<b>7</b>

## 1.10

## Aprofitament de la superfície agrícola utilitzada (SAU). (1/4).

Terres llaurades												
total						herbacs (inclou guarets i hortes familiars)						
		secà		regadiu		total		secà		regadiu		
nombre	ha	nombre	ha	nombre	ha	nombre	ha	nombre	ha	nombre	ha	
Campdevanol	35	105	35	105	1	0	35	105	35	105	1	0
Campelles	9	60	8	60	2	0	9	60	8	60	2	0
Camprodon	53	157	53	157	4	0	53	157	53	157	4	0
Gombren	18	40	15	40	8	0	18	40	15	40	8	0
Llanars	35	43	34	43	5	0	35	43	34	43	5	0
Llosses. les	40	291	39	290	3	1	40	291	39	290	3	1
Mollo	39	61	39	61	3	0	39	61	39	61	3	0
Montesquiu	8	47	8	47	3	0	8	47	8	47	3	0
Ogassa	22	57	19	56	7	0	22	57	19	56	7	0
Palmerola	6	36	6	36	1	0	6	36	6	36	1	0
Pardines	21	58	17	58	11	0	21	58	17	58	11	0
Planols	8	20	8	20	0	0	8	20	8	20	0	0
Queralbs	16	98	13	98	8	0	16	98	13	98	8	0
Ribes de Freser	25	160	25	160	3	0	25	160	25	160	3	0
Ripoll	79	497	76	481	14	16	79	497	76	481	14	16
Sant Joan de les Abadesses	82	331	81	330	13	0	81	330	80	330	13	0
Sant Pau de Segúries	14	54	13	54	3	0	14	54	13	54	3	0
Sant Quirze de Besora	18	195	17	195	3	0	18	195	17	195	3	0
Santa Maria de Besora	21	97	20	97	3	0	21	97	20	97	3	0
Setcases	9	11	4	7	6	4	9	11	4	7	6	4
Toses	13	41	13	36	1	5	13	41	13	36	1	5
Vallfogona de Ripolles	31	93	28	93	3	0	31	93	28	93	3	0
Vidrà	8	98	6	98	2	0	8	98	6	98	2	0
Vilallonga de Ter	43	67	35	65	11	2	43	67	35	65	11	2
<b>Ripollès</b>	<b>653</b>	<b>2716</b>	<b>612</b>	<b>2686</b>	<b>118</b>	<b>30</b>	<b>652</b>	<b>2716</b>	<b>611</b>	<b>2686</b>	<b>118</b>	<b>30</b>

## 1.10

## Aprofitament de la superfície agrícola utilitzada (SAU). (2/4).

	Terres llaurades											
	fruiters						olivera					
	total		secà		regadiu		total		secà		regadiu	
	nombre	ha	nombre	ha	nombre	ha	nombre	ha	nombre	ha	nombre	ha
Campdevànoi	0	0	0	0	0	0	0	0	0	0	0	0
Campelles	0	0	0	0	0	0	0	0	0	0	0	0
Camprodon	0	0	0	0	0	0	0	0	0	0	0	0
Gombren	0	0	0	0	0	0	0	0	0	0	0	0
Llanars	0	0	0	0	0	0	0	0	0	0	0	0
Llosses, les	0	0	0	0	0	0	0	0	0	0	0	0
Molló	0	0	0	0	0	0	0	0	0	0	0	0
Montesquiu	0	0	0	0	0	0	0	0	0	0	0	0
Ogassa	0	0	0	0	0	0	0	0	0	0	0	0
Palmerola	0	0	0	0	0	0	0	0	0	0	0	0
Pardines	0	0	0	0	0	0	0	0	0	0	0	0
Planols	0	0	0	0	0	0	0	0	0	0	0	0
Queralbs	0	0	0	0	0	0	0	0	0	0	0	0
Ribes de Freser	0	0	0	0	0	0	0	0	0	0	0	0
Ripoll	0	0	0	0	0	0	0	0	0	0	0	0
Sant Joan de les Abadesses	1	0	1	0	0	0	0	0	0	0	0	0
Sant Pau de Segúries	0	0	0	0	0	0	0	0	0	0	0	0
Sant Quirze de Besora	1	0	1	0	0	0	0	0	0	0	0	0
Santa Maria de Besora	0	0	0	0	0	0	0	0	0	0	0	0
Setcases	0	0	0	0	0	0	0	0	0	0	0	0
Toses	0	0	0	0	0	0	0	0	0	0	0	0
Vallfogona de Ripollès	0	0	0	0	0	0	0	0	0	0	0	0
Vidrà	0	0	0	0	0	0	0	0	0	0	0	0
Vilallonga de Ter	0	0	0	0	0	0	0	0	0	0	0	0
<b>Ripollès</b>	<b>2</b>	<b>1</b>	<b>2</b>	<b>1</b>	<b>0</b>	<b>0</b>	<b>0</b>	<b>0</b>	<b>0</b>	<b>0</b>	<b>0</b>	<b>0</b>

## 1.10

## Aprofitament de la superfície agrícola utilitzada (SAU). (3/4).

	Terres llaurades											
	vinya						altres					
	total		secà		regadiu		total		secà		regadiu	
	nombre	ha	nombre	ha	nombre	ha	nombre	ha	nombre	ha	nombre	ha
Campdevanol	0	0	0	0	0	0	0	0	0	0	0	0
Campelles	0	0	0	0	0	0	0	0	0	0	0	0
Camprodon	0	0	0	0	0	0	0	0	0	0	0	0
Gombren	0	0	0	0	0	0	0	0	0	0	0	0
Lianars	0	0	0	0	0	0	0	0	0	0	0	0
Llosses. les	0	0	0	0	0	0	0	0	0	0	0	0
Mollo	0	0	0	0	0	0	0	0	0	0	0	0
Montesquiu	0	0	0	0	0	0	0	0	0	0	0	0
Ogassa	0	0	0	0	0	0	0	0	0	0	0	0
Palmerola	0	0	0	0	0	0	0	0	0	0	0	0
Pardines	0	0	0	0	0	0	0	0	0	0	0	0
Pianoles	0	0	0	0	0	0	0	0	0	0	0	0
Queralbs	0	0	0	0	0	0	0	0	0	0	0	0
Ribes de Freser	0	0	0	0	0	0	0	0	0	0	0	0
Ripoll	0	0	0	0	0	0	0	0	0	0	0	0
Sant Joan de les Abadesses	0	0	0	0	0	0	0	0	0	0	0	0
Sant Pau de Segúnes	0	0	0	0	0	0	0	0	0	0	0	0
Sant Quirze de Besora	0	0	0	0	0	0	0	0	0	0	0	0
Santa Maria de Besora	0	0	0	0	0	0	0	0	0	0	0	0
Setcases	0	0	0	0	0	0	0	0	0	0	0	0
Toses	0	0	0	0	0	0	0	0	0	0	0	0
Vallfogona de Ripollès	0	0	0	0	0	0	0	0	0	0	0	0
Vidra	0	0	0	0	0	0	0	0	0	0	0	0
Vilallonga de Ter	0	0	0	0	0	0	0	0	0	0	0	0
<b>Ripolles</b>	<b>0</b>	<b>0</b>	<b>0</b>	<b>0</b>	<b>0</b>	<b>0</b>	<b>0</b>	<b>0</b>	<b>0</b>	<b>0</b>	<b>0</b>	<b>0</b>

## 1.10

## Aprofitament de la superfície agrícola utilitzada (SAU). (4/4).

	Pastures permanents							
	prats o prades permanents							
	total		secà		regadiu		altres	
	nombre	ha	nombre	ha	nombre	ha	nombre	ha
CampdevànoI	16	134	16	134	0	0	15	787
Campelles	11	150	11	150	0	0	11	115
Camprodon	47	1076	46	1066	1	10	57	2271
Gombrèn	25	763	25	763	0	0	9	315
Llanars	31	186	31	184	2	2	24	1927
Llosses, les	31	466	31	466	0	0	32	1009
Molló	31	655	31	655	0	0	34	1579
Montesquiu	4	43	4	43	0	0	1	7
Ogassa	40	2451	40	2451	0	0	2	4
Pàlmerola	4	17	4	17	0	0	5	262
Pardines	26	1041	26	1041	0	0	7	577
Planoles	6	651	6	651	0	0	5	206
Queralbs	21	322	20	310	1	12	8	6102
Ribes de Freser	25	1224	25	1224	0	0	26	1568
Ripoll	44	441	44	441	0	0	22	902
Sant Joan de les Abadesses	69	504	69	504	0	0	22	165
Sant Pau de Segúries	17	100	17	100	0	0	17	139
Sant Quirze de Besora	3	5	3	5	0	0	2	223
Santa Maria de Besora	17	263	17	263	0	0	3	44
Setcases	9	271	9	271	0	0	21	788
Toses	24	1715	24	1696	1	19	15	1575
Vallfogona de Ripollès	35	386	35	386	0	0	28	362
Vidrà	12	873	12	873	0	0	8	772
Vilallonga de Ter	33	2409	33	2404	3	5	51	4361
<b>Ripollès</b>	<b>581</b>	<b>16147</b>	<b>579</b>	<b>16099</b>	<b>8</b>	<b>48</b>	<b>425</b>	<b>26062</b>

## 1.11

## Conreus herbacis: cereals per a gra.

	Total		Blat		Ordi		Civada		Blat de moro		Altres	
	nombre	ha	nombre	ha	nombre	ha	nombre	ha	nombre	ha	nombre	ha
Campdevànoi	17	20	8	6	9	5	1	1	8	3	2	5
Campelles	1	3	0	0	0	0	0	0	0	0	1	3
Camprodon	28	47	11	12	2	8	3	4	3	7	15	17
Gombren	4	10	2	5	2	3	0	0	3	2	0	0
Llanars	16	12	11	7	1	1	0	0	1	0	5	4
Llosses. les	19	91	1	4	9	26	6	18	11	35	4	8
Mollo	14	13	3	2	1	1	1	1	0	0	9	10
Montesquiú	3	15	2	10	2	3	0	0	1	1	1	1
Ogassa	2	4	1	2	1	2	0	0	0	0	0	0
Palmerola	3	7	0	0	2	4	1	3	1	0	0	0
Pardines	2	1	0	0	0	0	2	1	0	0	0	0
Pianoles	1	1	0	0	0	0	1	1	0	0	0	0
Queralbs	0	0	0	0	0	0	0	0	0	0	0	0
Ribes de Freser	3	12	0	0	1	1	1	4	1	4	1	3
Ripoll	44	178	17	109	20	19	3	6	26	39	4	5
Sant Joan de les Abadesses	42	93	17	16	15	12	3	4	29	61	1	1
Sant Pau de Segúries	2	0	0	0	0	0	0	0	0	0	2	0
Sant Quirze de Besora	9	109	1	1	4	106	0	0	6	2	0	0
Santa Maria de Besora	5	15	3	1	4	8	1	0	3	5	0	0
Setcases	4	6	1	2	3	3	0	0	2	0	0	0
Toses	3	16	1	10	0	0	0	0	1	0	2	5
Vallfogona de Ripollès	7	14	3	2	4	6	2	2	3	4	0	0
Vidrà	1	1	0	0	0	0	0	0	1	1	0	0
Vitallonga de Ter	12	14	5	5	2	0	6	6	2	0	4	3
<b>Ripollès</b>	<b>242</b>	<b>682</b>	<b>87</b>	<b>193</b>	<b>82</b>	<b>210</b>	<b>31</b>	<b>50</b>	<b>102</b>	<b>165</b>	<b>51</b>	<b>65</b>

## 1.12

## Conreus herbacis: lleguminoses per a gra, patates i conreus industrials.

	Lleguminoses per a gra		Patates		Conreus industrials	
	nombre	ha	nombre	ha	nombre	ha
CampdevànoI	4	1	14	3	0	0
Campelles	0	0	3	2	0	0
Camprodon	0	0	25	19	0	0
Gombrèn	1	2	7	1	0	0
Llanars	0	0	21	11	0	0
Llosses, les	0	0	8	5	0	0
Molló	0	0	25	20	0	0
Montesquiu	2	0	3	0	0	0
Ogassa	1	0	13	5	0	0
Palmerola	0	0	1	0	0	0
Pardines	3	1	8	5	0	0
Planols	0	0	5	3	0	0
Queralbs	0	0	8	4	0	0
Ribes de Freser	0	0	0	0	0	0
Ripoll	3	1	14	4	0	0
Sant Joan de les Abadesses	0	0	16	2	0	0
Sant Pau de Segúries	0	0	2	0	0	0
Sant Quirze de Besora	1	0	9	2	0	0
Santa Maria de Besora	0	0	4	2	0	0
Setcases	0	0	2	0	0	0
Toses	0	0	8	5	0	0
Vallfogona de Ripollès	0	0	5	3	0	0
Vidrà	0	0	4	2	0	0
Vilallonga de Ter	0	0	23	18	0	0
<b>Ripollès</b>	<b>15</b>	<b>5</b>	<b>228</b>	<b>117</b>	<b>0</b>	<b>0</b>

## 1.13

## Conreus herbacis: conreus farratgers.

	Farratges verds									
	Total		Alfals		anuals				Arrels i tubercles	
	nombre	ha	nombre	ha	nombre	ha	nombre	ha	nombre	ha
CampdevànoI	23	79	17	26	0	0	16	52	1	1
Campelles	6	55	2	5	3	34	3	16	0	0
Camprodon	14	86	1	3	10	51	4	32	0	0
Gombren	7	27	7	14	1	3	1	10	0	0
Llanars	10	18	2	0	1	0	8	18	2	0
Llosses, les	30	193	8	35	22	132	4	26	0	0
Molló	7	25	0	0	3	3	4	22	1	0
Montesquiu	5	26	3	12	1	5	2	9	0	0
Ogassa	7	46	4	7	0	0	3	39	0	0
Palmerola	4	28	0	0	4	28	0	0	0	0
Pardines	10	50	0	0	9	38	1	12	0	0
Planols	4	14	1	1	1	2	4	12	0	0
Queralbs	10	94	1	1	6	49	5	44	0	0
Ribes de Freser	22	143	4	24	17	76	6	34	1	9
Ripoll	55	289	38	106	19	139	15	42	1	0
Sant Joan de les Abadesses	63	222	32	64	21	60	33	98	1	0
Sant Pau de Segúnes	6	52	1	0	2	6	4	46	0	0
Sant Quirze de Besora	7	82	7	63	1	1	2	18	0	0
Santa Maria de Besora	15	78	5	13	2	1	13	65	0	0
Setcases	1	5	1	5	0	0	0	0	0	0
Toses	5	20	2	6	2	9	2	4	0	0
Vallfogona de Ripollés	24	76	3	8	16	44	9	24	0	0
Vidrà	5	94	1	33	2	16	3	45	0	0
Vilallonga de Ter	14	12	2	1	3	4	10	8	0	0
<b>Ripollés</b>	<b>354</b>	<b>1811</b>	<b>142</b>	<b>426</b>	<b>146</b>	<b>700</b>	<b>152</b>	<b>674</b>	<b>7</b>	<b>11</b>



## 1.14

## Conreus herbacis: hortalisses.

	Total		En terreny de conreu		En conreu hortícola				En hivernacle	
	nombre	ha	nombre	ha	a l'aire lliure		amb protecció baixa		nombre	àrees
					nombre	ha	nombre	àrees		
Campdevànoi	16	3	14	3	2	0	0	0	0	0
Campelles	0	0	0	0	0	0	0	0	0	0
Camprodon	25	6	22	6	3	0	0	0	0	0
Gombrèn	5	1	0	0	5	1	0	0	0	0
Llanars	14	2	0	0	14	2	0	0	0	0
Llosses, les	5	2	1	0	4	2	0	0	0	0
Mollo	18	2	7	1	11	1	0	0	0	0
Montesquiu	3	5	2	0	1	5	0	0	0	0
Ogassa	8	1	2	0	7	1	0	0	0	0
Palmerola	1	0	1	0	0	0	0	0	0	0
Pardines	0	0	0	0	0	0	0	0	0	0
Planols	4	1	3	1	1	1	0	0	0	0
Queralbs	0	0	0	0	0	0	0	0	0	0
Ribes de Freser	5	6	1	1	4	5	0	0	0	0
Ripoll	22	26	13	5	9	22	0	0	0	0
Sant Joan de les Abadesses	27	4	1	0	26	4	0	0	0	0
Sant Pau de Segúries	5	1	5	1	0	0	0	0	0	0
Sant Quirze de Besora	11	2	2	0	9	2	0	0	0	0
Santa Maria de Besora	12	3	1	1	11	2	1	4	0	0
Setcases	0	0	0	0	0	0	0	0	0	0
Toses	8	1	6	1	2	0	0	0	0	0
Vallfogona de Ripollès	1	0	1	0	0	0	0	0	0	0
Vidrà	4	1	0	0	4	1	0	0	0	0
Vilallonga de Ter	13	3	0	0	13	3	0	0	0	0
<b>Ripollès</b>	<b>207</b>	<b>70</b>	<b>82</b>	<b>20</b>	<b>126</b>	<b>50</b>	<b>1</b>	<b>4</b>	<b>0</b>	<b>0</b>

## 1.15

## Conreus herbacis: flors i plantes ornamentals, llavors i plàntules destinades a la venda, altres conreus, guarets i hortes familiars.

	Flors i plantes ornamentals		Llavors i plàntules destinades a la venda		Altres conreus		Guarets		Hortes familiars	
	nombre	àrees	nombre	àrees	nombre	àrees	nombre	ha	nombre	àrees
Campdevanot	0	0	0	0	0	0	0	0	1	1
Campelles	0	0	0	0	0	0	0	0	2	2
Camprodon	0	0	0	0	0	0	0	0	4	8
Gombren	0	0	0	0	1	2	0	0	7	16
Lianars	0	0	0	0	2	3	0	0	3	7
Llosses, les	0	0	0	0	0	0	0	0	2	4
Molló	0	0	0	0	0	0	0	0	3	8
Montesquiu	0	0	0	0	0	0	0	0	2	2
Ogassa	0	0	0	0	1	50	0	0	5	17
Palmerola	0	0	0	0	0	0	0	0	1	2
Pardines	0	0	0	0	0	0	0	0	11	13
Planoles	0	0	0	0	0	0	0	0	0	0
Queralbs	0	0	0	0	1	1	0	0	7	9
Ribes de Freser	0	0	0	0	0	0	0	0	3	6
Ripoll	0	0	0	0	1	1	0	0	10	20
Sant Joan de les Abadesses	0	0	0	0	2	851	0	0	9	15
Sant Pau de Segúries	0	0	0	0	0	0	0	0	3	7
Sant Quirze de Besora	0	0	0	0	0	0	0	0	2	8
Santa Mana de Besora	0	0	0	0	0	0	0	0	3	6
Setcases	0	0	0	0	3	3	0	0	0	0
Toses	0	0	0	0	0	0	0	0	1	3
Vallfogona de Ripollès	0	0	0	0	0	0	0	0	3	3
Vidrà	0	0	0	0	0	0	0	0	0	0
Vilallonga de Ter	0	0	0	0	0	0	1	18	9	216
<b>Ripollès</b>	<b>0</b>	<b>0</b>	<b>0</b>	<b>0</b>	<b>11</b>	<b>911</b>	<b>1</b>	<b>18</b>	<b>91</b>	<b>373</b>

## 1.16

## Distribució de les altres terres que no són superfície agrícola utilitzada (SAU).

	Total		Superfície forestal		Erm		Espantar		Matoll		Altres	
	nombre	ha	nombre	ha	nombre	ha	nombre	ha	nombre	ha	nombre	ha
Campdevàrol	28	2330	23	1725	5	174	0	0	13	426	4	6
Campelles	13	1124	10	1068	0	0	0	0	9	49	2	7
Camprodon	76	6157	61	5137	8	273	0	0	17	510	15	238
Gombren	40	3013	33	2394	13	214	0	0	15	232	13	173
Llanars	26	184	19	167	0	0	0	0	1	10	7	8
Llosses. les	49	5790	47	4994	0	0	0	0	17	688	4	108
Molló	39	1786	27	1734	2	13	0	0	6	28	7	12
Montesquiu	3	463	2	442	1	15	0	0	1	6	0	0
Ogassa	23	1880	18	1429	4	219	0	0	9	212	3	20
Palmerola	9	1598	9	1162	4	190	0	0	6	230	4	16
Pardines	20	946	13	740	2	65	0	0	12	135	1	6
Planoles	7	962	4	735	0	0	0	0	4	221	2	6
Queralbs	16	2998	10	1327	2	299	0	0	14	1372	0	0
Ribes de Freser	25	3946	21	2625	1	7	0	0	19	336	2	978
Ripoll	66	3326	58	2735	4	354	0	0	19	217	8	20
Sant Joan de les Abadesses	81	2923	63	2211	2	0	0	0	35	692	13	19
Sant Pau de Segúries	14	464	6	456	1	0	0	0	2	4	5	4
Sant Quirze de Besora	11	125	6	118	3	4	0	0	1	1	2	2
Santa Maria de Besora	23	1499	16	1296	3	22	0	0	11	131	6	50
Setcases	5	3452	1	3435	2	6	0	0	2	11	0	0
Toses	24	3028	17	2589	3	210	0	0	8	226	1	3
Vallfogona de Ripollès	33	3091	27	2726	0	0	0	0	20	363	2	2
Vidrà	16	2561	16	2382	2	24	0	0	5	115	4	41
Vilallonga de Ter	26	1810	23	1059	1	14	0	0	2	480	5	258
<b>Ripollès</b>	<b>673</b>	<b>55455</b>	<b>530</b>	<b>44686</b>	<b>63</b>	<b>2102</b>	<b>0</b>	<b>0</b>	<b>248</b>	<b>6693</b>	<b>110</b>	<b>1974</b>

## 1.17

## Espècies arbòries forestals. (1/2).

	Total		Comercial		No comercial		Planifolis o frondoses			
							comercial		no comercial	
	nombre	ha	nombre	ha	nombre	ha	nombre	ha	nombre	ha
Campdevànoi	23	1 725	22	1 504	2	221	5	204	0	0
Campelles	10	1 068	3	1 047	7	21	0	0	5	6
Camprodon	61	5 137	49	4 360	12	777	40	3 007	10	735
Gombren	33	2 394	27	2 326	8	68	5	79	4	23
Llanars	19	167	16	106	3	60	16	106	2	20
Llosses. les	47	4 994	34	4 296	14	698	18	678	6	166
Mollo	27	1 734	22	1 708	5	26	17	378	4	16
Montesquiu	2	442	1	3	1	439	1	3	1	299
Ogassa	18	1 429	12	1 350	9	79	6	208	6	72
Palmerola	9	1 162	7	1 102	2	60	4	147	2	13
Pardines	13	740	3	646	10	94	2	101	9	51
Planols	4	735	3	733	1	2	1	15	0	0
Queralbs	10	1 327	4	1 309	6	18	3	129	4	6
Ribes de Freser	21	2 625	8	2 224	13	402	4	46	10	216
Ripoll	58	2 735	33	1 886	25	849	4	128	8	269
Sant Joan de les Abadesses	63	2 211	45	1 917	22	294	14	507	5	58
Sant Pau de Segunes	6	456	5	426	1	30	2	124	1	30
Sant Quirze de Besora	6	118	6	115	1	4	2	10	0	0
Santa Maria de Besora	16	1 296	16	1 246	1	50	10	522	1	10
Setcases	1	3 435	1	3 435	0	0	0	0	0	0
Toses	17	2 589	14	2 449	3	140	0	0	1	10
Vallfogona de Ripollès	27	2 726	9	2 398	19	328	5	1 308	17	150
Vidrà	16	2 382	11	1 822	5	560	10	917	5	560
Vilallonga de Ter	23	1 059	17	729	7	330	14	276	4	40
<b>Ripollès</b>	<b>530</b>	<b>44 686</b>	<b>368</b>	<b>39 136</b>	<b>177</b>	<b>5 551</b>	<b>183</b>	<b>8 892</b>	<b>105</b>	<b>2 751</b>

## 1.17

## Espècies arbòries forestals. (2/2).

	Coníferes o resinoses				Mixtes						
	comercial		no comercial		comercial			no comercial			
	nombre	ha	nombre	ha	total		planifolis	coníferes	no comercial		
					nombre	ha	ha	ha	nombre	ha	
CampdevànoI	15	1061	1	217	6	239	86	154	1	4	
Campelles	2	984	4	5	1	63	38	25	1	10	
Camprodon	1	24	1	22	8	1329	848	481	1	20	
Gombrèn	19	1730	3	10	8	517	182	335	2	35	
Llanars	0	0	1	40	0	0	0	0	0	0	
Llosses, les	32	3548	11	533	1	70	18	53	0	0	
Molló	3	1074	0	0	4	255	93	162	1	10	
Montesquiu	0	0	0	0	0	0	0	0	1	140	
Ogassa	6	193	2	3	3	950	459	491	3	4	
Palmerola	7	955	2	47	0	0	0	0	0	0	
Pardines	3	545	1	25	0	0	0	0	1	18	
Planols	2	648	1	2	1	70	42	28	0	0	
Queralbs	3	1100	3	12	1	80	40	40	0	0	
Ribes de Freser	7	2178	7	184	0	0	0	0	1	1	
Ripoll	20	1043	12	259	11	714	287	427	7	322	
Sant Joan de les Abadesses	31	1117	12	55	4	293	159	134	5	182	
Sant Pau de Segúries	0	0	0	0	3	302	107	195	0	0	
Sant Quirze de Besora	2	16	0	0	3	90	30	60	1	4	
Santa Maria de Besora	6	146	1	40	6	578	384	194	0	0	
Setcases	1	3435	0	0	0	0	0	0	0	0	
Toses	14	2449	2	130	0	0	0	0	0	0	
Vallfogona de Ripollès	7	1091	10	178	0	0	0	0	0	0	
Vidrà	5	905	0	0	0	0	0	0	0	0	
Vilallonga de Ter	4	450	2	140	1	3	2	1	1	150	
<b>Ripollès</b>	<b>190</b>	<b>24692</b>	<b>76</b>	<b>1902</b>	<b>61</b>	<b>5552</b>	<b>2773</b>	<b>2779</b>	<b>26</b>	<b>898</b>	



---

## **2. Ramaderia**

---





## 2.01

## Distribució general per espècies en unitats ramaderes (UR). (1/2).

	Total		Bovins		Ovins		Cabrum	
	nombre	UR	nombre	UR	nombre	UR	nombre	UR
Campdevànoi	43	1335	28	541	8	123	13	15
Campelles	12	348	12	305	4	12	1	0
Camprodon	63	1555	42	878	14	115	25	48
Gombrèn	21	431	12	257	5	140	5	4
Llanars	47	712	29	558	4	17	8	4
Llosses, les	49	1531	46	1137	4	38	12	29
Molló	42	1075	31	851	11	74	6	4
Montesquiú	7	249	4	61	0	0	1	2
Ogassa	27	600	16	441	11	111	5	4
Palmerola	6	106	4	39	1	30	2	1
Pardines	21	613	17	473	4	117	3	1
Planols	12	167	8	153	1	3	3	2
Queraibs	21	828	15	486	10	174	2	1
Ribes de Freser	30	1084	23	900	9	137	8	9
Ripoll	78	1443	50	773	11	184	15	19
Sant Joan de les Abadesses	92	2405	66	1470	10	86	11	8
Sant Pau de Segúries	32	989	23	371	3	7	7	3
Sant Quirze de Besora	20	499	11	123	4	146	1	2
Santa Maria de Besora	31	1700	18	417	3	45	3	2
Setcases	24	638	20	586	2	32	1	0
Toses	22	1088	14	445	8	498	6	9
Vallfogona de Ripollès	35	973	33	749	4	60	8	6
Vidrà	13	1045	11	717	6	96	5	10
Vilallonga de Ter	54	1246	44	1027	6	55	5	1
<b>Ripollès</b>	<b>802</b>	<b>22658</b>	<b>577</b>	<b>13756</b>	<b>143</b>	<b>2299</b>	<b>156</b>	<b>182</b>

## 2.01

## Distribució general per espècies en unitats ramaderes (UR). (2/2).

	Porcans		Avram		Conilles mares		Equins	
	nombre	UR	nombre	UR	nombre	UR	nombre	UR
Campdevànot	23	620	36	17	30	3	16	16
Campelles	10	7	10	1	8	0	5	23
Camprodon	37	462	47	13	34	2	21	38
Gombren	5	5	14	5	6	1	6	20
Llanars	28	98	40	10	30	2	12	23
Llosses. les	25	293	34	11	27	5	17	18
Mollo	29	74	31	9	26	1	19	62
Montesquiu	6	184	5	2	3	0	0	0
Ogassa	5	37	18	3	9	1	2	3
Palmerola	2	29	4	1	3	4	2	2
Pardines	12	14	16	3	11	2	5	4
Planols	3	2	8	2	9	1	1	4
Queraltbs	4	78	4	1	3	0	12	88
Ribes de Freser	7	4	13	3	13	1	9	30
Ripoll	38	379	57	20	49	4	25	64
Sant Joan de les Abadesses	41	762	61	36	41	3	25	40
Sant Pau de Segurles	16	595	21	4	20	1	10	7
Sant Quirze de Besora	8	220	10	5	9	2	0	0
Santa Maria de Besora	11	1215	17	4	15	13	4	5
Setcases	6	5	4	1	8	0	1	14
Toses	8	6	11	3	9	1	5	127
Vallfogona de Ripollès	28	141	33	7	25	4	8	5
Vidra	5	217	10	2	6	1	2	3
Vilallonga de Ter	28	118	40	9	27	2	18	34
<b>Ripollès</b>	<b>385</b>	<b>5565</b>	<b>544</b>	<b>173</b>	<b>421</b>	<b>54</b>	<b>225</b>	<b>630</b>

## 2.02

## Bovins. (1/3).

	Total		Vaques					
			total		de llet		altres	
	nombre	caps	nombre	caps	nombre	caps	nombre	caps
CampdevànoI	28	744	27	506	6	68	21	438
Campelles	12	356	12	251	11	231	1	20
Camprodon	42	1155	42	933	3	19	40	914
Gombrèn	12	325	12	278	2	34	11	244
Llanars	29	771	28	534	3	38	25	496
Llosses, les	46	1507	44	1103	14	231	36	872
Molíó	31	1131	31	897	4	21	29	876
Montesquiu	4	79	3	45	2	27	1	18
Ogassa	16	572	16	491	2	26	15	465
Palmerola	4	54	4	38	1	8	3	30
Pardines	17	595	17	500	7	110	15	390
Planols	8	181	8	152	4	63	5	89
Queralbs	15	610	15	558	3	48	14	510
Ribes de Freser	23	1126	23	758	18	442	13	316
Ripoll	50	992	48	694	19	271	30	423
Sant Joan de les Abadesses	66	1817	65	1324	37	869	35	455
Sant Pau de Segúries	23	503	23	293	15	186	11	107
Sant Quirze de Besora	11	180	4	59	3	42	1	17
Santa Maria de Besora	18	581	17	337	7	145	14	192
Setcases	20	756	20	671	0	0	20	671
Toses	14	546	14	450	2	150	13	300
Vallfogona de Ripollès	33	957	33	644	27	424	11	220
Vidrà	11	1039	10	556	1	3	10	553
Vilallonga de Ter	44	1417	42	1023	0	0	42	1023
<b>Ripollès</b>	<b>577</b>	<b>17994</b>	<b>558</b>	<b>13095</b>	<b>191</b>	<b>3456</b>	<b>416</b>	<b>9639</b>

## 2.02

## Bovins. (2/3).

	Altres bovins de 24 mesos i més						Bovins de 12 a menys de 24 mesos					
	total		mascles		braves		total		mascles		femelles	
	nombre	caps	nombre	caps	nombre	caps	nombre	caps	nombre	caps	nombre	caps
Campdevàrol	17	19	16	18	1	1	13	56	1	8	12	48
Campelles	10	35	9	9	5	26	8	27	0	0	8	27
Camprodon	29	72	27	34	8	38	15	48	7	7	10	41
Gombrèn	9	14	9	14	0	0	1	1	0	0	1	1
Llanars	18	59	13	15	12	44	14	49	7	9	8	40
Llosses, les	30	80	26	34	9	46	12	72	2	3	11	69
Molíó	22	48	21	27	8	21	16	57	7	7	11	50
Montesquiú	2	3	2	2	1	1	1	17	1	12	1	5
Ogassa	10	14	10	14	0	0	2	8	1	3	1	5
Palmerola	1	1	1	1	0	0	0	0	0	0	0	0
Pardines	9	18	7	13	2	5	3	15	1	1	2	14
Planoles	5	6	5	6	0	0	3	12	0	0	3	12
Qüeralbs	7	23	6	7	3	16	4	10	1	2	3	8
Ribes de Freser	17	61	17	22	6	39	16	135	0	0	16	135
Ripoll	28	92	19	25	16	67	18	76	2	3	17	73
Sant Joan de les Abadesses	35	184	21	22	21	162	6	36	3	9	3	27
Sant Pau de Segúries	4	6	4	4	1	2	5	41	1	1	4	40
Sant Quirze de Besora	3	3	3	3	0	0	3	57	3	57	0	0
Santa Maria de Besora	13	65	12	20	5	45	3	13	3	13	0	0
Selcases	13	18	13	18	0	0	7	16	6	9	2	7
Toses	9	45	6	7	6	38	5	29	1	1	5	28
Vallfogona de Ripollès	20	39	17	19	5	20	9	34	1	1	9	33
Vidrà	11	106	10	21	5	85	5	192	0	0	5	192
Vilallonga de Ter	24	136	20	24	6	112	15	83	10	10	7	73
<b>Ripollès</b>	<b>346</b>	<b>1147</b>	<b>294</b>	<b>379</b>	<b>120</b>	<b>768</b>	<b>184</b>	<b>1084</b>	<b>58</b>	<b>156</b>	<b>139</b>	<b>928</b>

# 2.02

## Bovins. (3/3).

Bovins de menys de 12 mesos						
	total		mascles		femelles	
	nombre	caps	nombre	caps	nombre	caps
Campdevànoi	17	163	10	83	15	80
Campelles	9	43	1	1	9	42
Camprodon	24	102	8	17	24	85
Gombrèn	6	32	0	0	6	32
Llanars	22	129	17	65	21	64
Llosses, les	23	252	4	98	22	154
Molló	22	129	13	34	22	95
Montesquiú	2	14	1	6	2	8
Ogassa	9	59	5	27	5	32
Palmerola	3	15	1	10	2	5
Pardines	10	62	4	21	10	41
Planols	3	11	1	1	3	10
Queralbs	4	19	1	3	4	16
Ribes de Freser	20	172	2	71	19	101
Ripoll	25	130	13	41	21	89
Sant Joan de les Abadesses	34	273	16	148	24	125
Sant Pau de Segúries	13	163	5	32	12	131
Sant Quirze de Besora	8	61	6	32	3	29
Santa Maria de Besora	13	166	8	145	6	21
Setcases	8	51	4	11	8	40
Toses	5	22	1	5	5	17
Vallfogona de Ripollès	18	240	5	94	18	146
Vidrà	3	185	1	100	3	85
Vilallonga de Ter	33	175	21	65	29	110
<b>Ripollès</b>	<b>334</b>	<b>2668</b>	<b>148</b>	<b>1110</b>	<b>293</b>	<b>1558</b>

## 2.03 Ovins.

	Total		Ovelles		Borregues per a reposició		Altres ovins	
	nombre	caps	nombre	caps	nombre	caps	nombre	caps
Campdevànoi	8	1 232	8	1 160	3	45	7	27
Campelles	4	119	4	106	2	10	3	3
Camprodon	14	1 148	14	978	1	8	7	162
Gombren	5	1 397	5	1 122	3	175	1	100
Llanars	4	170	3	146	1	20	3	4
Llosses. ies	4	381	3	280	1	25	3	76
Mollo	11	742	11	633	3	45	8	64
Montesquiu	0	0	0	0	0	0	0	0
Ogassa	11	1 112	9	506	3	135	3	471
Palmerola	1	300	1	250	1	50	0	0
Pardines	4	1 166	4	1 100	2	50	2	16
Planols	1	32	1	31	0	0	1	1
Queralbs	10	1 736	10	1 640	2	80	2	16
Ribes de Freser	9	1 369	9	1 125	5	225	5	19
Ripoll	11	1 838	10	1 555	5	63	5	220
Sant Joan de les Abadesses	10	860	8	715	5	79	5	66
Sant Pau de Segures	3	67	3	40	0	0	2	27
Sant Quirze de Besora	4	1 460	1	40	0	0	3	1 420
Santa Maria de Besora	3	446	3	446	0	0	0	0
Setcases	2	320	2	260	1	10	1	50
Toses	8	4 982	8	4 641	1	120	8	221
Vallfogona de Ripollès	4	604	4	530	3	67	2	7
Vidrà	6	955	6	885	4	55	5	15
Vilallonga de Ter	6	554	6	469	2	75	4	10
<b>Ripollès</b>	<b>143</b>	<b>22 990</b>	<b>133</b>	<b>18 658</b>	<b>48</b>	<b>1 337</b>	<b>80</b>	<b>2 995</b>

## 2.04 Cabrum.

	Total		Cabres mares		Cabres per a reposició		Altres cabrums	
	nombre	caps	nombre	caps	nombre	caps	nombre	caps
CampdevànoI	13	152	13	137	2	9	6	6
Campelles	1	2	1	2	0	0	0	0
Camprodon	25	475	25	418	1	3	9	54
Gombrèn	5	42	5	41	0	0	1	1
Llanars	8	39	6	11	0	0	4	28
Llosses, les	12	294	12	286	0	0	8	8
Mollo	6	37	6	33	0	0	1	4
Montesquiu	1	20	1	18	0	0	1	2
Ogassa	5	36	5	36	0	0	0	0
Palmerola	2	7	2	7	0	0	0	0
Pardines	3	14	3	11	1	2	1	1
Planoles	3	19	3	19	0	0	0	0
Queralbs	2	9	2	9	0	0	0	0
Ribes de Freser	8	93	8	80	2	11	2	2
Ripoll	15	186	15	176	1	1	9	9
Sant Joan de les Abadesses	11	76	11	74	0	0	2	2
Sant Pau de Segúries	7	31	7	29	0	0	2	2
Sant Quirze de Besora	1	20	1	20	0	0	0	0
Santa Maria de Besora	3	17	3	16	0	0	1	1
Setcases	1	1	1	1	0	0	0	0
Toses	6	88	6	86	0	0	2	2
Vallfogona de Ripollès	8	56	8	54	0	0	2	2
Vidrà	5	99	5	97	1	1	1	1
Vilallonga de Ter	5	6	5	6	0	0	0	0
<b>Ripollès</b>	<b>156</b>	<b>1819</b>	<b>154</b>	<b>1667</b>	<b>8</b>	<b>27</b>	<b>52</b>	<b>125</b>

## 2.05

## Porcins.

	Truges									
	Total		mares		reposició >= 50 kg		Garrins < 20 kg		Altres porcins	
	nombre	caps	nombre	caps	nombre	caps	nombre	caps	nombre	caps
CampdevànoI	23	2040	6	40	0	0	0	0	21	2000
Campelles	10	23	0	0	0	0	0	0	10	23
Camprodon	37	1568	9	17	0	0	3	43	36	1508
Gomoren	5	17	0	0	0	0	0	0	5	17
Llanars	28	355	11	44	0	0	5	64	27	247
Llosses, les	25	975	9	44	0	0	3	31	20	900
Molló	29	312	12	30	0	0	6	95	26	187
Montesquiu	6	874	4	150	0	0	3	397	5	327
Ogassa	5	122	0	0	0	0	0	0	5	122
Palmerola	2	105	1	20	0	0	1	23	2	62
Pardines	12	46	2	2	1	1	1	3	11	40
Pianoles	3	4	1	2	0	0	0	0	2	2
Queralbs	4	240	1	30	0	0	0	0	4	210
Ribes de Freser	7	12	0	0	0	0	0	0	7	12
Ripoll	38	1359	14	109	1	10	5	191	33	1049
Sant Joan de les Abadesses	41	2951	22	423	0	0	9	761	37	1767
Sant Pau de Segúries	16	1990	9	15	0	0	2	17	14	1958
Sant Quirze de Besora	8	1049	5	114	0	0	1	430	6	505
Santa Mana de Besora	11	4261	6	564	1	34	4	670	11	2993
Setcases	6	17	0	0	0	0	0	0	6	17
Toses	8	24	1	1	1	1	1	6	7	16
Vallfogona de Ripollés	28	489	14	87	2	7	5	88	21	307
Vidrà	5	926	2	122	1	24	1	330	5	450
Vilallonga de Ter	28	268	12	51	1	150	2	8	25	59
<b>Ripollés</b>	<b>385</b>	<b>20027</b>	<b>141</b>	<b>1865</b>	<b>8</b>	<b>227</b>	<b>52</b>	<b>3157</b>	<b>346</b>	<b>14778</b>



## 2.06

## Aviram.

	Total		Gallines		Polles destinades a pondre		Pollastres i galls		Altres	
	nombre	caps	nombre	caps	nombre	caps	nombre	caps	nombre	caps
CampdevànoI	36	1215	35	549	1	10	34	477	19	179
Campelles	10	63	10	63	0	0	0	0	0	0
Camprodon	47	881	45	745	0	0	16	68	9	68
Gombrèn	14	234	1	10	12	105	5	26	2	93
Llanars	40	646	39	374	0	0	22	158	14	114
Llosses, les	34	788	34	703	1	25	5	30	1	30
Molló	31	611	31	384	0	0	22	123	11	104
Montesquiu	5	112	1	4	4	42	2	45	2	21
Ogassa	18	256	3	28	15	186	6	42	0	0
Palmerola	4	77	4	39	1	6	3	9	3	23
Pardines	16	234	16	227	1	4	3	3	0	0
Planóles	8	182	8	94	0	0	7	70	2	18
Queralbs	4	75	3	62	1	6	1	2	1	5
Ribes de Freser	13	205	13	182	0	0	1	3	1	20
Ripoll	57	1393	54	875	3	50	35	299	16	169
Sant Joan de les Abadesses	61	2410	3	66	57	1620	38	403	16	321
Sant Pau de Segúries	21	365	21	202	0	0	15	140	3	23
Sant Quirze de Besora	10	377	2	40	6	277	3	49	2	11
Santa Maria de Besora	17	334	3	35	12	147	11	130	5	22
Setcases	4	45	2	13	2	32	0	0	0	0
Toses	11	175	11	119	0	0	5	23	4	33
Vallfogona de Ripollès	33	515	33	492	0	0	4	23	0	0
Vidrà	10	132	8	91	2	21	1	15	1	5
Vilallonga de Ter	40	609	28	299	9	89	23	135	10	86
<b>Ripollès</b>	<b>544</b>	<b>11934</b>	<b>408</b>	<b>5696</b>	<b>127</b>	<b>2620</b>	<b>262</b>	<b>2273</b>	<b>122</b>	<b>1345</b>

## 2.07

## Equins, conilles mares i ruscs.

	Equins								Conilles mares		Ruscs	
	total		cavalls		mules		ases		nombre	caps	nombre	ruscs
	nombre	caps	nombre	caps	nombre	caps	nombre	caps				
Campdevanol	16	27	12	19	5	6	1	2	30	179	0	0
Campelles	5	38	5	38	0	0	0	0	8	25	0	0
Camprodon	21	64	15	58	2	2	4	4	34	113	2	13
Gombren	6	33	6	33	0	0	0	0	6	51	1	10
Lianars	12	39	8	35	3	3	1	1	30	131	6	9
Llosses. les	17	30	15	27	2	2	1	1	27	311	0	0
Molló	19	104	18	102	1	1	1	1	26	91	1	4
Montesquiu	0	0	0	0	0	0	0	0	3	19	0	0
Ogassa	2	5	2	5	0	0	0	0	9	45	1	100
Palmerola	2	3	2	3	0	0	0	0	3	261	0	0
Pardines	5	6	4	5	0	0	1	1	11	103	0	0
Panoles	1	7	1	7	0	0	0	0	9	77	0	0
Queraibs	12	147	12	147	0	0	0	0	3	9	0	0
Ribes de Freser	9	50	8	49	0	0	1	1	13	82	0	0
Ripoll	25	106	21	94	5	8	2	4	49	273	1	1
Sant Joan de les Abadesses	25	66	15	54	7	7	3	5	41	180	0	0
Sant Pau de Segúries	10	12	4	5	3	3	3	4	20	89	2	15
Sant Quirze de Besora	0	0	0	0	0	0	0	0	9	159	1	4
Santa Maria de Besora	4	8	2	5	2	3	0	0	15	873	1	65
Setcases	1	23	1	23	0	0	0	0	8	19	0	0
Toses	5	211	5	209	1	2	0	0	9	58	0	0
Vallfogona de Ripollès	8	9	4	5	2	2	2	2	25	256	1	1
Vidra	2	5	1	4	0	0	1	1	6	58	0	0
Vilallonga de Ter	18	57	17	55	0	0	2	2	27	134	3	15
<b>Ripollès</b>	<b>225</b>	<b>1050</b>	<b>178</b>	<b>982</b>	<b>33</b>	<b>39</b>	<b>23</b>	<b>29</b>	<b>421</b>	<b>3596</b>	<b>20</b>	<b>237</b>

### **3. Maquinària**

---



# 3.01

## Maquinària propietat exclusiva de l'explotació.

	Tractors (rodes o cadenes)		Motocultors, motosegadores, motoaxades, motofresadores		Segadores/batedores de cereals		Recollidores/empaquetadores (palla o fenc)		Recollidores de farratge	
	nombre	nombre màquines	nombre	nombre màquines	nombre	nombre màquines	nombre	nombre màquines	nombre	nombre màquines
Campdevànoi	18	20	15	18	0	0	7	7	2	2
Campelles	8	11	10	10	0	0	5	5	2	2
Camprodon	46	53	37	40	2	2	23	24	4	4
Gombrèn	6	6	5	6	0	0	2	2	1	1
Llanars	25	29	22	22	6	7	15	15	5	5
Llosses, les	32	38	27	29	1	1	15	15	10	11
Molló	30	36	28	31	1	1	14	14	2	2
Montesquiu	4	4	3	3	1	1	1	1	0	0
Ogassa	12	13	10	10	2	2	6	6	0	0
Palmerola	3	3	1	1	0	0	1	1	0	0
Pardines	16	21	17	18	1	1	9	9	2	2
Planols	9	10	8	10	0	0	7	7	0	0
Queralbs	12	16	8	8	3	3	2	3	1	1
Ribes de Freser	23	30	17	18	0	0	11	11	9	9
Ripoll	36	40	39	39	1	1	13	13	3	3
Sant Joan de les Abadesses	40	48	36	46	8	8	24	24	16	16
Sant Pau de Segúries	18	19	20	20	0	0	6	6	6	6
Sant Quirze de Besora	7	7	7	7	0	0	0	0	1	1
Santa Maria de Besora	7	8	7	11	1	1	3	3	2	2
Setcases	15	15	12	12	0	0	4	4	0	0
Toses	13	14	11	12	0	0	9	10	2	2
Vallfogona de Ripollès	25	31	23	23	1	1	16	16	3	3
Vidrà	11	13	7	7	0	0	8	8	2	2
Vilallonga de Ter	39	41	37	49	0	0	24	24	4	4
<b>Ripollès</b>	<b>455</b>	<b>526</b>	<b>407</b>	<b>450</b>	<b>28</b>	<b>29</b>	<b>225</b>	<b>228</b>	<b>77</b>	<b>78</b>



#### **4. Mà d'obra**

---





## 4.01

## Distribució de les unitats de treball any (UTA) segons els tipus de mà d'obra. (1/2).

	Mà d'obra familiar											
	Total		total			titular		cònjuge		altres familiars		
	nombre	UTA	nombre	nombre persones	UTA	nombre persones	UTA	nombre persones	UTA	nombre	nombre persones	UTA
CampdevànoI	57	45	55	83	43	55	28	14	9	13	14	6
Campelles	15	16	13	21	16	13	12	5	3	3	3	1
Camprodon	117	84	108	170	76	108	42	30	15	21	32	18
Gombrèn	46	16	40	51	16	40	12	6	2	4	5	2
Llanars	60	54	59	114	54	59	26	32	17	18	23	11
Llosses, les	66	53	63	99	49	63	32	16	7	15	20	10
Molló	62	66	59	120	64	59	36	26	12	25	35	16
Montesquiú	11	10	10	17	7	10	6	3	1	3	4	1
Ogassa	54	31	47	66	27	47	18	12	5	4	7	3
Palmerola	12	10	12	15	6	12	5	1	0	1	2	1
Pardines	27	33	24	46	31	24	19	11	5	9	11	7
Planols	13	15	12	20	15	12	9	7	5	1	1	0
Queralbs	23	27	22	38	25	22	18	9	3	6	7	4
Ribes de Freser	36	42	30	57	36	30	22	12	5	12	15	9
Ripoll	118	100	116	193	99	116	56	38	23	31	39	19
Sant Joan de les Abadesses	145	93	139	191	83	139	58	30	14	20	22	12
Sant Pau de Segúries	42	33	39	63	31	39	20	15	6	9	9	5
Sant Quirze de Besora	31	17	28	41	14	28	10	7	3	5	6	0
Santa Maria de Besora	45	39	41	58	26	41	19	8	5	8	9	3
Setcases	30	35	28	41	35	28	28	8	4	4	5	3
Toses	38	29	30	44	27	30	18	3	2	6	11	7
Vallfogona de Ripollès	44	49	43	78	49	43	30	21	10	11	14	9
Vidrà	20	19	20	29	18	20	11	2	1	7	7	7
Vilallonga de Ter	68	83	63	136	80	63	48	38	17	27	35	16
<b>Ripollès</b>	<b>1180</b>	<b>1001</b>	<b>1101</b>	<b>1791</b>	<b>924</b>	<b>1101</b>	<b>581</b>	<b>354</b>	<b>175</b>	<b>263</b>	<b>336</b>	<b>169</b>

## 4.01

## Distribució de les unitats de treball any (UTA) segons els tipus de mà d'obra. (2/2).

	Mà d'obra assalariada						
	total		fixa			eventual	
	nombre	UTA	nombre	nombre	UTA	nombre	UTA
				persones			
CampdevànoI	4	2	3	3	1	1	1
Campelles	2	0	2	2	0	0	0
Camprodon	16	9	11	13	7	5	2
Gombrèn	7	1	6	6	1	1	0
Llanars	2	0	1	1	0	1	0
Llosses, les	12	4	7	7	3	7	2
Molló	6	3	4	4	2	4	1
Montesquiu	2	3	1	4	3	1	0
Ogassa	8	5	7	9	4	2	0
Palmerola	2	4	0	0	0	2	4
Pardines	8	3	5	5	2	3	1
Planoles	1	0	1	1	0	0	0
Queralbs	3	2	1	1	0	2	2
Ribes de Freser	7	7	6	10	6	1	0
Ripoll	7	2	5	5	1	5	1
Sant Joan de les Abadesses	14	9	11	13	8	3	2
Sant Pau de Segúnes	5	2	4	5	2	1	0
Sant Quirze de Besora	6	3	5	5	3	1	0
Santa Mana de Besora	9	13	8	11	10	3	3
Setcases	3	0	2	2	0	1	0
Toses	9	2	9	9	2	1	0
Vallfogona de Ripollès	6	0	1	1	0	5	0
Vidrà	2	2	1	3	2	1	0
Vilallonga de Ter	11	2	6	6	1	5	1
<b>Ripollès</b>	<b>152</b>	<b>77</b>	<b>107</b>	<b>126</b>	<b>57</b>	<b>56</b>	<b>19</b>

## 4.02

## Mà d'obra familiar: titulars persona física i caps d'explotació, segons edat i sexe. (1/4).

	Totes les edats					
	titulars			titulars caps explotació		
	total	homes	dones	total	homes	dones
CampdevànoI	55	50	5	51	46	5
Campelles	13	12	1	12	12	0
Camprodon	108	93	15	97	83	14
Gombrèn	40	32	8	39	32	7
Llanars	59	51	8	53	45	8
Llosses, les	63	54	9	54	47	7
Molló	59	44	15	56	41	15
Montesquiu	10	10	0	10	10	0
Ogassa	47	38	9	44	37	7
Palmerola	12	11	1	12	11	1
Pardines	24	23	1	24	23	1
Planols	12	11	1	12	11	1
Queralbs	22	17	5	22	17	5
Ribes de Freser	30	23	7	27	21	6
Ripoll	116	96	20	106	93	13
Sant Joan de les Abadesses	139	115	24	123	111	12
Sant Pau de Segúnes	39	34	5	36	31	5
Sant Quirze de Besora	28	25	3	25	23	2
Santa Maria de Besora	41	35	6	37	33	4
Setcases	28	27	1	28	27	1
Toses	30	27	3	28	26	2
Vallfogona de Ripollès	43	35	8	40	33	7
Vidrà	20	16	4	18	14	4
Vilallonga de Ter	63	46	17	55	40	15
<b>Ripollès</b>	<b>1 101</b>	<b>925</b>	<b>176</b>	<b>1 009</b>	<b>867</b>	<b>142</b>

## 4.02

## Mà d'obra familiar: titulars persona física i caps d'explotació, segons edat i sexe. (2/4).

	Menys de 25 anys				De 25 a 34 anys			
	titulars		titulars caps explotació		titulars		titulars caps explotació	
	homes	dones	homes	dones	homes	dones	homes	dones
Campdevàrol	1	0	1	0	3	0	3	0
Campelles	0	0	0	0	1	0	1	0
Camprodon	0	0	0	0	8	0	8	0
Gombrèn	2	0	2	0	1	0	1	0
Llanars	1	0	0	0	3	0	3	0
Llosses. les	0	1	0	1	8	0	6	0
Molló	0	0	0	0	4	0	3	0
Montesquiu	0	0	0	0	2	0	2	0
Ogassa	2	0	2	0	6	0	6	0
Palmerola	0	0	0	0	4	0	4	0
Pardines	1	0	1	0	4	0	4	0
Planoles	0	0	0	0	0	0	0	0
Queralbs	0	0	0	0	4	0	4	0
Ribes de Freser	1	0	1	0	5	0	4	0
Ripoll	1	0	1	0	9	0	9	0
Sant Joan de les Abadesses	2	0	2	0	6	3	6	1
Sant Pau de Segúnes	0	0	0	0	4	0	4	0
Sant Quirze de Besora	0	0	0	0	2	0	2	0
Santa Maria de Besora	1	0	0	0	3	0	3	0
Setcases	1	0	1	0	2	0	2	0
Toses	1	0	1	0	0	0	0	0
Vallfogona de Ripollès	1	0	1	0	1	1	1	1
Vidrà	0	0	0	0	3	0	3	0
Vilallonga de Ter	1	0	1	0	4	2	3	2
<b>Ripollès</b>	<b>16</b>	<b>1</b>	<b>14</b>	<b>1</b>	<b>87</b>	<b>6</b>	<b>82</b>	<b>4</b>

## 4.02

## Mà d'obra familiar: titulars persona física i caps d'explotació, segons edat i sexe. (3/4).

	De 35 a 44 anys				De 45 a 54 anys			
	titulars		titulars caps explotació		titulars		titulars caps explotació	
	homes	dones	homes	dones	homes	dones	homes	dones
CampdevànoI	8	2	8	2	14	1	13	1
Campelles	2	1	2	0	5	0	5	0
Camprodon	11	2	10	2	25	1	25	1
Gombrèn	4	2	4	2	4	0	4	0
Llanars	8	1	7	1	8	0	8	0
Llosses, les	17	2	17	2	8	2	8	1
Mollo	7	4	7	4	12	1	12	1
Montesquiu	1	0	1	0	4	0	4	0
Ogassa	8	3	8	3	7	3	7	1
Palmerola	1	0	1	0	1	1	1	1
Pardines	3	0	3	0	3	0	3	0
Planoles	0	0	0	0	4	0	4	0
Queralbs	1	0	1	0	4	2	4	2
Ribes de Freser	5	1	5	1	6	4	6	4
Ripoll	7	4	7	3	15	2	15	2
Sant Joan de les Abadesses	15	6	15	2	30	3	30	1
Sant Pau de Segúries	9	2	8	2	4	1	4	1
Sant Quirze de Besora	1	0	1	0	5	0	4	0
Santa Maria de Besora	7	0	7	0	9	3	9	2
Setcases	5	0	5	0	4	1	4	1
Toses	3	0	3	0	6	1	6	1
Vallfogona de Ripollès	10	1	10	1	7	4	7	4
Vidrà	5	1	3	1	4	0	4	0
Vilallonga de Ter	7	1	7	1	8	7	8	6
<b>Ripollès</b>	<b>145</b>	<b>33</b>	<b>140</b>	<b>27</b>	<b>197</b>	<b>37</b>	<b>195</b>	<b>30</b>

## 4.02

## Mà d'obra familiar: titulars persona física i caps d'explotació, segons edat i sexe. (4/4).

	De 55 a 64 anys				De 65 i més anys			
	titulars		titulars caps explotació		titulars		titulars caps explotació	
	homes	dones	homes	dones	homes	dones	homes	dones
Campdevanol	13	2	13	2	11	0	8	0
Campelles	3	0	3	0	1	0	1	0
Camprodon	27	10	25	9	22	2	15	2
Gombren	9	3	9	3	12	3	12	2
Llanars	15	4	14	4	16	3	13	3
Llosses. les	12	3	9	2	9	1	7	1
Mollo	15	8	14	8	6	2	5	2
Montesquiú	2	0	2	0	1	0	1	0
Ogassa	11	2	10	2	4	1	4	1
Palmerola	2	0	2	0	3	0	3	0
Pardines	10	1	10	1	2	0	2	0
Pianoles	5	1	5	1	2	0	2	0
Queralbs	7	2	7	2	1	1	1	1
Ribes de Freser	5	2	4	1	1	0	1	0
Ripoll	33	6	33	4	31	8	28	4
Sant Joan de les Abadesses	34	5	33	3	28	7	25	5
Sant Pau de Segúries	10	2	9	2	7	0	6	0
Sant Quirze de Besora	12	2	11	1	5	1	5	1
Santa Maria de Besora	11	2	11	2	4	1	3	0
Setcases	11	0	11	0	4	0	4	0
Toses	7	1	7	0	10	1	9	1
Vallfogona de Ripollès	10	2	8	1	6	0	6	0
Vidrà	4	1	4	1	0	2	0	2
Vilatorrada de Ter	16	5	15	5	10	2	6	1
<b>Ripollès</b>	<b>284</b>	<b>64</b>	<b>269</b>	<b>54</b>	<b>196</b>	<b>35</b>	<b>167</b>	<b>26</b>

## 4.03

## Mà d'obra familiar: cònjuges i caps d'explotació, segons edat i sexe. (1/4).

	Totes les edats					
	cònjuges			cònjuges caps explotació		
	total	homes	dones	total	homes	dones
Campdevànoi	14	3	11	0	0	0
Campelles	5	1	4	1	1	0
Camprodon	30	6	24	3	0	3
Gombrèn	6	2	4	1	1	0
Llanars	32	3	29	2	0	2
Llosses, les	16	4	12	2	2	0
Molló	26	6	20	0	0	0
Montesquiu	3	0	3	0	0	0
Ogassa	12	4	8	3	2	1
Palmerola	1	0	1	0	0	0
Pardines	11	0	11	0	0	0
Planoles	7	1	6	0	0	0
Queralbs	9	3	6	0	0	0
Ribes de Freser	12	3	9	0	0	0
Ripoll	38	6	32	3	3	0
Sant Joan de les Abadesses	30	10	20	7	7	0
Sant Pau de Segúries	15	5	10	0	0	0
Sant Quirze de Besora	7	2	5	2	1	1
Santa Maria de Besora	8	2	6	2	2	0
Setcases	8	0	8	0	0	0
Toses	3	1	2	1	1	0
Vallfogona de Ripollès	21	3	18	1	1	0
Vidrà	2	2	0	0	0	0
Vilallonga de Ter	38	13	25	4	1	3
<b>Ripollès</b>	<b>354</b>	<b>80</b>	<b>274</b>	<b>32</b>	<b>22</b>	<b>10</b>

## 4.03

## Mà d'obra familiar: cònjuges i caps d'explotació, segons edat i sexe. (2/4).

	Menys de 25 anys				De 25 a 34 anys			
	cònjuges		cònjuges caps explotació		cònjuges		cònjuges caps explotació	
	homes	dones	homes	dones	homes	dones	homes	dones
CampdevànoI	0	0	0	0	0	1	0	0
Campelles	0	0	0	0	0	0	0	0
Camprodon	0	0	0	0	0	3	0	0
Gombren	0	1	0	0	0	0	0	0
Lianars	0	0	0	0	0	2	0	1
Llosses, les	0	0	0	0	0	6	0	0
Molló	0	1	0	0	0	4	0	0
Montesquiu	0	0	0	0	0	0	0	0
Ogassa	0	2	0	0	0	2	0	0
Palmerola	0	0	0	0	0	0	0	0
Pardines	0	0	0	0	0	1	0	0
Planols	0	0	0	0	0	0	0	0
Queralbs	0	0	0	0	0	1	0	0
Ribes de Freser	0	0	0	0	0	3	0	0
Ripoll	0	0	0	0	0	5	0	0
Sant Joan de les Abadesses	0	1	0	0	2	2	1	0
Sant Pau de Segúries	0	0	0	0	0	0	0	0
Sant Quirze de Besora	0	0	0	0	0	1	0	0
Santa Maria de Besora	0	0	0	0	0	2	0	0
Seixas	0	0	0	0	0	0	0	0
Toses	0	0	0	0	0	1	0	0
Vallfogona de Ripollès	0	0	0	0	0	3	0	0
Vidrà	0	0	0	0	0	0	0	0
Vilallonga de Ter	0	0	0	0	0	2	0	1
<b>Ripollès</b>	<b>0</b>	<b>5</b>	<b>0</b>	<b>0</b>	<b>2</b>	<b>39</b>	<b>1</b>	<b>2</b>



## 4.03

## Mà d'obra familiar: cònjuges i caps d'explotació, segons edat i sexe. (3/4).

	De 35 a 44 anys				De 45 a 54 anys			
	cònjuges		cònjuges caps explotació		cònjuges		cònjuges caps explotació	
	homes	dones	homes	dones	homes	dones	homes	dones
CampdevànoI	1	6	0	0	1	2	0	0
Campelles	1	4	1	0	0	0	0	0
Camprodon	0	4	0	0	0	5	0	0
Gombren	0	1	0	0	0	1	0	0
Llanars	1	5	0	0	0	8	0	0
Llosses, les	2	3	0	0	1	2	1	0
Molló	2	4	0	0	0	4	0	0
Montesquiu	0	1	0	0	0	0	0	0
Ogassa	0	0	0	0	1	2	0	0
Palmerola	0	1	0	0	0	0	0	0
Pardines	0	2	0	0	0	5	0	0
Planoles	0	0	0	0	0	3	0	0
Queralbs	0	2	0	0	0	1	0	0
Ribes de Freser	0	3	0	0	3	3	0	0
Ripoll	3	3	1	0	0	7	0	0
Sant Joan de les Abadesses	4	2	3	0	2	8	2	0
Sant Pau de Segúries	2	4	0	0	1	3	0	0
Sant Quirze de Besora	0	0	0	0	0	3	0	1
Santa Maria de Besora	0	0	0	0	1	2	1	0
Setcases	0	1	0	0	0	5	0	0
Toses	0	0	0	0	0	1	0	0
Vallfogona de Ripollès	0	5	0	0	1	7	0	0
Vidrà	0	0	0	0	0	0	0	0
Vilallonga de Ter	3	2	0	0	6	5	1	0
<b>Ripollès</b>	<b>19</b>	<b>53</b>	<b>5</b>	<b>0</b>	<b>17</b>	<b>77</b>	<b>5</b>	<b>1</b>

## 4.03

## Mà d'obra familiar: cònjuges i caps d'explotació, segons edat i sexe. (4/4).

	De 55 a 64 anys				De 65 i més anys			
	cònjuges		cònjuges caps explotació		cònjuges		cònjuges caps explotació	
	homes	dones	homes	dones	homes	dones	homes	dones
Campdevàrol	0	2	0	0	1	0	0	0
Campelles	0	0	0	0	0	0	0	0
Camprodon	3	8	0	3	3	4	0	0
Gombren	0	0	0	0	2	1	1	0
Llanars	2	9	0	1	0	5	0	0
Llosses. les	1	0	1	0	0	1	0	0
Molio	3	6	0	0	1	1	0	0
Montesquiu	0	1	0	0	0	1	0	0
Ogassa	3	1	2	1	0	1	0	0
Palmerola	0	0	0	0	0	0	0	0
Pardines	0	2	0	0	0	1	0	0
Planols	1	3	0	0	0	0	0	0
Queralbs	2	2	0	0	1	0	0	0
Ribes de Freser	0	0	0	0	0	0	0	0
Ripoll	1	10	0	0	2	7	2	0
Sant Joan de les Abadesses	2	6	1	0	0	1	0	0
Sant Pau de Segúries	0	1	0	0	2	2	0	0
Sant Quirze de Besora	0	1	0	0	2	0	1	0
Santa Maria de Besora	0	2	0	0	1	0	1	0
Seicases	0	2	0	0	0	0	0	0
Toses	1	0	1	0	0	0	0	0
Vallfogona de Ripollès	2	3	1	0	0	0	0	0
Vidrà	2	0	0	0	0	0	0	0
Vilallonga de Ter	1	9	0	0	3	7	0	2
<b>Ripolles</b>	<b>24</b>	<b>68</b>	<b>6</b>	<b>5</b>	<b>18</b>	<b>32</b>	<b>5</b>	<b>2</b>

## 4.04

## Mà d'obra familiar: altres familiars i caps d'explotació, segons edat i sexe. (1/4).

	Totes les edats						
	altres familiars				altres familiars caps explotació		
	nombre	nombre persones	homes	dones	nombre persones	homes	dones
Campdevànot	13	14	10	4	4	3	1
Campelles	3	3	3	0	0	0	0
Camprodon	21	32	19	13	6	6	0
Gombrèn	4	5	5	0	0	0	0
Llanars	18	23	17	6	4	3	1
Llosses, les	15	20	15	5	4	3	1
Mollo	25	35	20	15	3	1	2
Montesquiú	3	4	3	1	0	0	0
Ogassa	4	7	7	0	0	0	0
Palmerola	1	2	1	1	0	0	0
Pardines	9	11	8	3	0	0	0
Planols	1	1	1	0	0	0	0
Queralbs	6	7	7	0	0	0	0
Ribes de Freser	12	15	12	3	3	3	0
Ripoll	31	39	30	9	6	5	1
Sant Joan de les Abadesses	20	22	14	8	6	5	1
Sant Pau de Segúries	9	9	4	5	2	0	2
Sant Quirze de Besora	5	6	6	0	0	0	0
Santa Maria de Besora	8	9	6	3	2	2	0
Setcases	4	5	4	1	0	0	0
Toses	6	11	7	4	1	1	0
Vallfogona de Ripollès	11	14	12	2	2	2	0
Vidrà	7	7	6	1	1	1	0
Vilallonga de Ter	27	35	25	10	3	0	3
<b>Ripollès</b>	<b>263</b>	<b>336</b>	<b>242</b>	<b>94</b>	<b>47</b>	<b>35</b>	<b>12</b>

## 4.04

## Mà d'obra familiar: altres familiars i caps d'explotació, segons edat i sexe. (2/4).

	Menys de 25 anys					De 25 a 34 anys				
	altres familiars			altres familiars caps explotació		altres familiars			altres familiars caps explotació	
	nombre	homes	dones	homes	dones	nombre	homes	dones	homes	dones
Campdevànot	4	3	1	1	0	2	2	0	0	0
Campelles	0	0	0	0	0	0	0	0	0	0
Camprodon	3	4	0	1	0	6	2	5	1	0
Gombrèn	0	0	0	0	0	2	2	0	0	0
Llanars	2	2	0	0	0	10	11	1	2	0
Llosses, les	1	1	0	0	0	6	5	2	1	1
Molló	5	3	2	0	0	7	5	3	0	0
Montesquiu	0	0	0	0	0	1	1	0	0	0
Ogassa	2	2	0	0	0	1	1	0	0	0
Palmerola	0	0	0	0	0	0	0	0	0	0
Pardines	2	2	0	0	0	0	0	0	0	0
Planoles	0	0	0	0	0	1	1	0	0	0
Queralbs	1	1	0	0	0	3	3	0	0	0
Ribes de Freser	2	2	0	1	0	4	4	0	1	0
Ripoll	2	2	0	0	0	6	6	2	0	0
Sant Joan de les Abadesses	0	0	0	0	0	5	4	2	1	0
Sant Pau de Segúres	2	1	1	0	0	2	1	1	0	1
Sant Quirze de Besora	1	1	0	0	0	0	0	0	0	0
Santa Maria de Besora	2	2	0	0	0	2	1	1	0	0
Setcases	0	0	0	0	0	3	3	1	0	0
Toses	0	0	0	0	0	0	0	0	0	0
Vallfogona de Ripollès	2	1	1	0	0	4	4	0	1	0
Vidrà	2	2	0	0	0	3	2	1	0	0
Vilallonga de Ter	3	4	1	0	0	12	13	2	0	1
<b>Ripollès</b>	<b>36</b>	<b>33</b>	<b>6</b>	<b>3</b>	<b>0</b>	<b>80</b>	<b>71</b>	<b>21</b>	<b>7</b>	<b>3</b>

## 4.04

## Mà d'obra familiar: altres familiars i caps d'explotació, segons edat i sexe. (3/4).

	De 35 a 44 anys					De 45 a 54 anys				
	altres familiars			altres familiars caps explotació		altres familiars			altres familiars caps explotació	
	nombre	homes	dones	homes	dones	nombre	homes	dones	homes	dones
CampdevànoI	0	0	0	0	0	3	2	1	1	1
Campelles	0	0	0	0	0	0	0	0	0	0
Camprodon	11	9	6	4	0	0	0	0	0	0
Gombrèn	2	2	0	0	0	1	1	0	0	0
Llanars	5	4	3	1	0	0	0	0	0	0
Llosses, les	3	3	1	1	0	1	2	0	0	0
Molló	4	3	1	1	1	1	0	3	0	0
Montesquiu	0	0	0	0	0	1	0	1	0	0
Ogassa	0	0	0	0	0	1	1	0	0	0
Palmerola	0	0	0	0	0	0	0	0	0	0
Pardines	0	0	0	0	0	6	5	1	0	0
Planoles	0	0	0	0	0	0	0	0	0	0
Queralbs	0	0	0	0	0	0	0	0	0	0
Ribes de Freser	1	1	0	1	0	2	1	1	0	0
Ripoll	7	8	1	1	1	6	5	1	2	0
Sant Joan de les Abadesses	5	5	0	2	0	6	2	4	1	0
Sant Pau de Segúries	0	0	0	0	0	0	0	0	0	0
Sant Quirze de Besora	3	3	0	0	0	0	0	0	0	0
Santa Maria de Besora	2	2	0	1	0	1	1	1	1	0
Setcases	0	0	0	0	0	0	0	0	0	0
Toses	2	2	2	0	0	1	1	0	0	0
Vallfogona de Ripollès	3	3	1	1	0	1	1	0	0	0
Vidrà	0	0	0	0	0	0	0	0	0	0
Vilallonga de Ter	6	3	4	0	2	2	1	1	0	0
<b>Ripollès</b>	<b>54</b>	<b>48</b>	<b>19</b>	<b>13</b>	<b>4</b>	<b>33</b>	<b>23</b>	<b>14</b>	<b>5</b>	<b>1</b>

## 4.04

## Mà d'obra familiar: altres familiars i caps d'explotació, segons edat i sexe. (4/4).

	De 55 a 64 anys					De 65 i més anys				
	altres familiars			altres familiars caps explotació		altres familiars			altres familiars caps explotació	
	nombre	homes	dones	homes	dones	nombre	homes	dones	homes	dones
CampdevànoI	3	3	1	1	0	1	0	1	0	0
Campelles	2	2	0	0	0	1	1	0	0	0
Camprodon	3	3	1	0	0	1	1	1	0	0
Gombren	0	0	0	0	0	0	0	0	0	0
Lianars	1	0	1	0	1	1	0	1	0	0
Llisses, les	2	1	1	1	0	3	3	1	0	0
Mollo	7	6	3	0	1	4	3	3	0	0
Montesquiu	2	2	0	0	0	0	0	0	0	0
Ogassa	0	0	0	0	0	3	3	0	0	0
Palmerola	1	1	1	0	0	0	0	0	0	0
Pardines	2	1	2	0	0	0	0	0	0	0
Planols	0	0	0	0	0	0	0	0	0	0
Queralbs	2	2	0	0	0	1	1	0	0	0
Ribes de Freser	1	0	1	0	0	3	4	1	0	0
Ripoll	8	6	3	1	0	5	3	2	1	0
Sant Joan de les Abadesses	4	3	1	1	1	1	0	1	0	0
Sant Pau de Segures	4	2	2	0	1	1	0	1	0	0
Sant Quirze de Besora	2	2	0	0	0	0	0	0	0	0
Santa Mana de Besora	0	0	0	0	0	1	0	1	0	0
Setcases	1	1	0	0	0	0	0	0	0	0
Toses	4	3	1	1	0	2	1	1	0	0
Vallfogona de Ripollès	2	2	0	0	0	1	1	0	0	0
Vidrà	1	1	0	0	0	1	1	0	1	0
Vilallonga de Ter	5	3	2	0	0	1	1	0	0	0
<b>Ripollès</b>	<b>57</b>	<b>44</b>	<b>20</b>	<b>5</b>	<b>4</b>	<b>31</b>	<b>23</b>	<b>14</b>	<b>2</b>	<b>0</b>

## 4.05

## Mà d'obra familiar: dedicació a l'explotació. (1/2).

	Dedicació del titular			Dedicació del cònjuge		
	altres activitats lucratives			altres activitats lucratives		
	sols a l'explotació	principal	secundària	sols a l'explotació	principal	secundària
CampdevànoI	38	16	1	12	2	0
Campelles	12	1	0	5	0	0
Camprodon	58	49	1	28	1	1
Gombren	24	15	1	5	1	0
Llanars	47	10	2	29	2	1
Llosses, les	43	17	3	12	4	0
Molló	48	9	2	21	4	1
Montesquiu	6	4	0	3	0	0
Ogassa	25	20	2	11	1	0
Palmerola	8	4	0	1	0	0
Pardines	22	2	0	11	0	0
Planoles	12	0	0	7	0	0
Queralbs	21	1	0	9	0	0
Ribes de Freser	27	3	0	10	2	0
Ripoll	88	21	7	33	5	0
Sant Joan de les Abadesses	91	45	3	23	7	0
Sant Pau de Segúries	23	15	1	11	4	0
Sant Quirze de Besora	13	14	1	7	0	0
Santa Maria de Besora	26	10	5	5	2	1
Setcases	25	0	3	7	1	0
Toses	25	4	1	3	0	0
Vallfogona de Ripollès	37	4	2	21	0	0
Vidra	14	6	0	2	0	0
Vilalonga de Ter	56	5	2	30	8	0
<b>Ripollès</b>	<b>789</b>	<b>275</b>	<b>37</b>	<b>306</b>	<b>44</b>	<b>4</b>

## 4.05

## Mà d'obra familiar: dedicació a l'explotació. (2/2).

	Dedicació d'altres membres de la família					
	sols a l'explotació		altres activitats lucratives			
			principal		secundària	
	nombre	nombre persones	nombre	nombre persones	nombre	nombre persones
Campdevàrol	7	8	6	6	0	0
Campelles	3	3	0	0	0	0
Camprodon	17	21	8	10	1	1
Gombrèn	1	1	2	2	1	2
Llanars	9	9	9	12	2	2
Llosses, les	12	15	4	5	0	0
Molló	14	19	12	14	2	2
Montesquiu	2	2	2	2	0	0
Ogassa	3	6	1	1	0	0
Palmerola	1	2	0	0	0	0
Pardines	7	9	2	2	0	0
Planoles	0	0	1	1	0	0
Queralbs	4	5	2	2	0	0
Ribes de Freser	9	11	3	3	1	1
Ripoll	18	22	11	13	3	4
Sant Joan de les Abadesses	11	12	8	9	1	1
Sant Pau de Segúnes	8	8	1	1	0	0
Sant Quirze de Besora	0	0	5	6	0	0
Santa Mana de Besora	5	5	2	3	1	1
Setcases	3	3	1	2	0	0
Toses	6	10	1	1	0	0
Vallfogona de Ripollès	8	11	1	1	2	2
Vidrà	7	7	0	0	0	0
Vilallonga de Ter	14	17	13	16	2	2
<b>Ripollès</b>	<b>169</b>	<b>206</b>	<b>95</b>	<b>112</b>	<b>16</b>	<b>18</b>



## **5. Marge brut i orientació tècnico-econòmica**



## 5.01

## Classificació de les explotacions segons el seu marge brut (UDE). (1/2).

	Total		UDE									
			< 1		1 a < 2		2 a < 4		4 a < 6		6 a < 8	
	nombre	UDE	nombre	UDE	nombre	UDE	nombre	UDE	nombre	UDE	nombre	UDE
CampdevànoI	48	254	14	6	4	5	11	35	3	14	4	29
Campelles	13	152	1	0	0	0	2	7	2	11	0	0
Camprodon	83	485	22	9	10	15	10	27	10	51	7	47
Gombrèn	33	203	15	5	2	3	3	8	1	4	2	14
Llanars	49	213	15	4	4	6	7	18	9	46	7	48
Llosses. les	56	477	4	2	8	12	8	27	2	9	7	50
Molló	47	332	5	2	6	10	12	36	5	27	4	27
Montesquiu	10	65	3	1	1	2	2	7	1	5	1	6
Ogassa	47	441	16	5	9	12	6	17	1	4	0	0
Palmerola	10	44	4	3	0	0	1	4	2	9	2	14
Pardines	27	302	2	0	1	1	4	12	3	16	4	27
Planols	13	149	2	1	3	5	0	0	3	13	0	0
Queralbs	23	305	1	1	3	5	3	8	4	21	0	0
Ribes de Freser	35	553	1	0	3	5	6	20	1	6	3	21
Ripoll	104	556	36	17	15	21	13	36	12	58	6	44
Sant Joan de les Abadesses	130	748	50	20	15	20	15	40	9	45	9	63
Sant Pau de Segúries	34	183	11	4	3	5	9	24	3	14	1	7
Sant Quirze de Besora	27	148	14	8	3	4	2	5	2	10	2	15
Santa Maria de Besora	38	327	9	5	6	9	6	21	3	15	1	7
Setcases	30	169	5	1	1	1	5	14	9	47	4	26
Toses	35	516	4	2	1	1	8	24	3	15	7	51
Vallfogona de Ripollès	41	357	4	1	3	5	1	4	5	25	6	43
Vidrà	15	326	0	0	0	0	1	4	1	5	2	13
Vilallonga de Ter	64	703	10	5	8	13	9	30	15	74	5	37
<b>Ripollès</b>	<b>1012</b>	<b>8009</b>	<b>248</b>	<b>102</b>	<b>109</b>	<b>160</b>	<b>144</b>	<b>426</b>	<b>109</b>	<b>545</b>	<b>84</b>	<b>589</b>

## 5.01

## Classificació de les explotacions segons el seu marge brut (UDE). (2/2).

	UDE											
	8 a < 12		12 a < 16		16 a < 40		40 a < 60		60 a < 100		>= 100	
	nombre	UDE	nombre	UDE	nombre	UDE	nombre	UDE	nombre	UDE	nombre	UDE
Campdevàrol	6	62	4	58	2	45	0	0	0	0	0	0
Campelles	2	20	2	29	4	84	0	0	0	0	0	0
Camprodon	18	172	3	42	2	34	0	0	1	87	0	0
Gombren	4	43	1	14	5	113	0	0	0	0	0	0
Lianars	4	39	2	26	1	27	0	0	0	0	0	0
Llosses. les	14	137	8	109	4	91	1	41	0	0	0	0
Molló	7	65	2	29	6	136	0	0	0	0	0	0
Montesquiu	0	0	1	15	1	29	0	0	0	0	0	0
Ogassa	3	34	3	43	8	175	0	0	0	0	1	150
Palmerola	0	0	1	14	0	0	0	0	0	0	0	0
Pardines	4	45	5	71	3	71	1	57	0	0	0	0
Planoles	3	33	0	0	1	19	0	0	1	77	0	0
Queralbs	5	46	2	28	3	63	1	52	1	81	0	0
Ribes de Freser	8	88	1	15	11	263	0	0	0	0	1	134
Ripoll	9	83	7	93	4	100	1	43	1	62	0	0
Sant Joan de les Abadesses	14	141	6	81	11	276	0	0	1	62	0	0
Sant Pau de Segúnes	1	11	3	39	3	79	0	0	0	0	0	0
Sant Quirze de Besora	1	12	0	0	2	48	1	48	0	0	0	0
Santa Mana de Besora	4	40	2	25	6	139	0	0	1	67	0	0
Setcases	4	37	1	13	1	30	0	0	0	0	0	0
Toses	2	20	4	56	3	59	1	48	1	70	1	170
Vallfogona de Ripollès	14	130	2	29	6	121	0	0	0	0	0	0
Vidrà	1	9	4	53	4	107	1	52	1	84	0	0
Vilalonga de Ter	10	98	1	15	5	112	0	0	0	0	1	319
<b>Ripollès</b>	<b>138</b>	<b>1364</b>	<b>65</b>	<b>896</b>	<b>96</b>	<b>2221</b>	<b>7</b>	<b>341</b>	<b>8</b>	<b>591</b>	<b>4</b>	<b>773</b>

# 5.02

## Marge brut (UDE) de les explotacions segons l'orientació tècnico-econòmica (OTE). (1/2).

	1. Agricultura general		2. Horticultura		3. Conreus llenyosos		4. Herbívors	
	nombre	UDE	nombre	UDE	nombre	UDE	nombre	UDE
Campdevànoi	3	1	0	0	0	0	31	195
Campelles	0	0	0	0	0	0	13	152
Camprodon	8	5	0	0	0	0	66	441
Gombrèn	1	0	0	0	0	0	26	200
Lianars	4	1	2	1	0	0	31	192
Llosses, les	2	10	1	4	0	0	43	415
Molló	1	0	0	0	0	0	38	311
Montesquiú	3	6	0	0	0	0	1	6
Ogassa	2	0	0	0	0	0	37	432
Palmerola	2	8	0	0	0	0	5	24
Pardines	0	0	0	0	0	0	26	299
Planols	0	0	0	0	0	0	10	145
Queralbs	0	0	0	0	0	0	23	305
Ribes de Freser	0	0	2	7	0	0	33	546
Ripoll	22	84	4	44	0	0	56	358
Sant Joan de les Abadesses	9	4	1	3	0	0	93	656
Sant Pau de Segúries	1	4	0	0	0	0	26	141
Sant Quirze de Besora	3	49	1	1	0	0	8	61
Santa Maria de Besora	4	5	2	1	0	0	21	151
Setcases	1	6	0	0	0	0	27	163
Toses	3	5	0	0	0	0	31	510
Vallfogona de Ripollès	1	1	0	0	0	0	38	344
Vidrà	0	0	0	0	0	0	14	322
Vilallonga de Ter	2	1	1	2	0	0	54	669
<b>Ripollès</b>	<b>72</b>	<b>191</b>	<b>14</b>	<b>63</b>	<b>0</b>	<b>0</b>	<b>751</b>	<b>7037</b>

## 5.02

## Marge brut (UDE) de les explotacions segons l'orientació tècnico-econòmica (OTE). (2/2).

	5. Granivors		6. Policultus		7. Ramadana mixta		8. Conreus i ramadana	
	nombre	UDE	nombre	UDE	nombre	UDE	nombre	UDE
Campdevanol	5	37	1	1	6	21	2	1
Campelles	0	0	0	0	0	0	0	0
Camprodon	3	23	0	0	2	12	4	4
Gombren	2	1	2	1	0	0	2	1
Llanars	3	0	2	1	4	17	3	1
Llosses. les	1	7	0	0	5	29	4	13
Mollo	2	0	0	0	3	13	3	7
Montesquiú	3	6	0	0	2	31	1	15
Ogassa	1	2	1	1	2	2	4	5
Palmerola	1	7	0	0	0	0	2	6
Pardines	0	0	0	0	0	0	1	3
Planoies	0	0	1	1	1	0	1	2
Queralbs	0	0	0	0	0	0	0	0
Ribes de Freser	0	0	0	0	0	0	0	0
Ripoll	2	25	2	2	6	17	12	26
Sant Joan de les Abadesses	7	52	3	2	8	22	9	9
Sant Pau de Segúries	3	37	0	0	2	1	2	1
Sant Quirze de Besora	5	15	4	2	4	14	2	7
Santa Maria de Besora	6	127	0	0	2	29	3	14
Setcases	1	0	0	0	1	0	0	0
Toses	0	0	0	0	1	1	0	0
Vallfogona de Ripollès	1	9	0	0	0	0	1	4
Vidrà	0	0	0	0	0	0	1	4
Vilallonga de Ter	2	21	1	1	0	0	4	9
<b>Ripollès</b>	<b>48</b>	<b>370</b>	<b>17</b>	<b>10</b>	<b>49</b>	<b>208</b>	<b>61</b>	<b>129</b>

## **6. Estructura del sector agrari a la comarca**





## 6.01

## Nombre d'explotacions i superfície censada.

Ripollès	Total nombre	Sense terres nombre	Amb terres									
			total		amb ramaderia		sense ramaderia		amb SAU		amb altres terres	
			nombre	ha	nombre	ha	nombre	ha	nombre	ha	nombre	ha
<b>Superfície total (ha)</b>												
Totes les explotacions	1 180	44	1 136	100381	761	42231	375	58 149	953	44925	673	55 455
Explotacions sense terres	44	44	0	0	0	0	0	0	0	0	0	0
Explotacions amb terres	1 136	0	1 136	100381	761	42231	375	58 149	953	44925	673	55 455
0,1 a < 2	188	0	188	139	106	78	82	61	150	101	60	38
2 a < 10	238	0	238	1165	172	881	66	285	202	884	87	281
10 a < 50	348	0	348	8719	263	6744	85	1975	304	5533	219	3186
50 a < 200	246	0	246	24324	173	16632	73	7692	206	10980	198	13344
>= 200	116	0	116	66034	47	17897	69	48 137	91	27427	109	38607
<b>SAU (ha)</b>												
Explotacions amb terres	1 136	0	1 136	100381	761	42231	375	58 149	953	44925	673	55 455
Explotacions sense SAU	183	0	183	13941	16	253	167	13688	0	0	183	13941
Explotacions amb SAU	953	0	953	86439	745	41979	208	44 461	953	44925	490	41 514
> 0 a < 2	183	0	183	858	118	695	65	163	183	130	55	728
2 a < 10	277	0	277	6306	216	3972	61	2334	277	1433	126	4873
10 a < 50	316	0	316	16917	279	13414	37	3503	316	7408	187	9509
50 a < 200	142	0	142	23694	116	14677	26	9017	142	12493	94	11 201
>= 200	35	0	35	38664	16	9221	19	29444	35	23461	28	15 203
<b>Unitats ramaderes (UR) (1)</b>												
0	378	2	376	58151	1	2	375	58 149	209	20341	300	37810
> 0 a < 5	198	13	185	2639	185	2639	0	0	175	1339	61	1300
5 a < 20	239	14	225	7405	225	7405	0	0	225	3914	98	3491
20 a < 50	252	5	247	16575	247	16575	0	0	245	9884	149	6690
50 a < 100	83	5	78	9275	78	9275	0	0	78	5373	46	3901
100 a < 500	28	5	23	5481	23	5481	0	0	20	3673	17	1808
>= 500	2	0	2	855	2	855	0	0	1	400	2	455
<b>Condició jurídica titular</b>												
Persona física	1 101	39	1 062	60535	748	40 118	314	20 417	901	27 485	606	33 051
Societat	28	3	25	3684	9	1884	16	1 801	16	1 512	23	2 173
Entitat pública	40	0	40	35292	0	0	40	35 292	30	15 712	37	19 580
Cooperativa de producció	1	1	0	0	0	0	0	0	0	0	0	0
Altres	10	1	9	869	4	230	5	639	6	218	7	652
<b>% de SAU en propietat</b>												
< 25%	350	0	350	21026	332	20 499	18	527	350	12 223	141	8 803
25 a < 50%	47	0	47	1179	46	1 176	1	3	47	916	19	264
50 a < 75%	48	0	48	4009	46	4 004	2	4	48	3 074	20	934
75 a 100%	508	0	508	60226	321	16 299	187	43 927	508	28 713	310	31 513
<b>Edat del titular</b>												
<= 34 anys	110	8	102	7356	93	6 796	9	560	97	4 079	61	3 277
35 a 44 anys	178	9	169	9 412	138	8 729	31	684	149	4 412	87	5 000
45 a 54 anys	234	8	226	13 017	162	8 255	64	4 761	193	5 528	132	7 489
55 a 64 anys	348	12	336	18 336	229	9 665	107	8 671	291	8 103	185	10 233
>= 65 anys	231	2	229	12 414	126	6 673	103	5 741	171	5 363	141	7 051
<b>% de temps treballat pel titular</b>												
> 0 a < 25%	464	14	450	26 764	168	7 003	282	19 762	292	7 005	307	19 759
25 a < 50%	63	2	61	2 641	51	2 484	10	157	60	1 493	31	1 148
50 a < 75%	101	11	90	2 609	80	2 514	10	95	90	1 085	33	1 524
75 a < 100%	20	0	20	1 304	18	1 224	2	80	20	420	14	884
100%	453	12	441	27 217	431	26 893	10	323	439	17 482	221	9 735
<b>UTA</b>												
< 0,5	500	15	485	59 855	139	3 440	346	56 415	311	21 614	341	38 240
0,5 a < 1	123	13	110	3 483	97	2 912	13	570	107	1 198	41	2 284
1 a < 2	413	15	398	23 768	384	23 088	14	680	394	13 168	210	10 600
2 a < 3	124	1	123	11 324	121	10 840	2	484	121	7 673	68	3 651
3 a < 5	19	0	19	1 924	19	1 924	0	0	19	1 245	13	680
>= 5	1	0	1	27	1	27	0	0	1	27	0	0

continua

# 6.01

## Nombre d'explotacions i superfície censada.

(continuació)

Ripollès	Total	Sense terres	Amb terres									
			total		amb ramaderia		sense ramaderia		amb SAU		amb altres terres	
			nombre	ha	nombre	ha	nombre	ha	nombre	ha	nombre	ha
<b>Marge brut total</b>												
< 2 UDE	357	22	335	7873	191	1400	144	6473	325	1913	140	5960
2 a < 4 UDE	144	10	134	4861	116	3339	18	1522	133	2265	56	2596
4 a < 8 UDE	193	5	188	11383	170	6981	18	4402	187	5051	103	6332
8 a < 16 UDE	203	5	198	16593	189	13417	9	3176	196	9374	126	7219
16 a < 40 UDE	96	2	94	22729	84	11346	10	11382	93	11284	64	11445
40 a < 100 UDE	15	0	15	14234	10	4848	5	9386	14	9394	12	4839
>= 100 UDE	4	0	4	9015	1	900	3	8115	4	5644	4	3372
<b>Orientacions (OTE) (2)</b>												
Agricultura general	72	0	72	2104	32	1275	40	829	72	930	26	1173
Horticultura	14	0	14	114	6	61	8	53	14	81	2	33
Conreus llenyosos	0	0	0	0	0	0	0	0	0	0	0	0
Herbívors	751	27	724	81783	582	38839	142	42944	721	42894	403	38888
Granívors	48	14	34	376	34	376	0	0	23	25	20	351
Policultius	17	0	17	92	12	80	5	12	17	19	6	73
Ramaderia mixta	49	1	48	829	48	829	0	0	47	388	20	441
Conreus i ramaderia	61	2	59	1391	47	772	12	619	58	588	28	803

(1) Els ruscus no es converteixen a unitats ramaderes (UR) però estan inclosos dins de l'epígraf "amb ramaderia".

(2) A la columna "sense ramaderia" hi ha xifres que poden semblar incoherents a causa del mètode que es segueix a l'hora d'assignar a una explotació la seva orientació tècnico-econòmica.

## 6.02 Nombre d'explotacions.

Ripollès	Total	UDE										
		<1	1 a <2	2 a <4	4 a <6	6 a <8	8 a <12	12 a <16	16 a <40	40 a <60	60 a <100	>=100
<b>Total</b>	1012	248	109	144	109	84	138	65	96	7	8	4
<b>1 Agricultura general</b>	72	52	8	3	5	1	1	0	0	1	1	0
11. cereals	6	5	0	0	1	0	0	0	0	0	0	0
111. cereals (ex. arros)	6	5	0	0	1	0	0	0	0	0	0	0
112. arros	0	0	0	0	0	0	0	0	0	0	0	0
113. cereals i arros	0	0	0	0	0	0	0	0	0	0	0	0
12. conreus agrícoles diversos	66	47	8	3	4	1	1	0	0	1	1	0
121. arrels i tubercles	17	16	1	0	0	0	0	0	0	0	0	0
122. cereals, arrels i tubercles	3	3	0	0	0	0	0	0	0	0	0	0
123. hortalisses fresques en terreny de conreu	6	5	1	0	0	0	0	0	0	0	0	0
124. altres conreus agrícoles diversos	40	23	6	3	4	1	1	0	0	1	1	0
1241. tabac	0	0	0	0	0	0	0	0	0	0	0	0
1242. coto	0	0	0	0	0	0	0	0	0	0	0	0
1243. conreus oleaginosos i tèxtils	0	0	0	0	0	0	0	0	0	0	0	0
1244. conreus herbacis combinats	40	23	6	3	4	1	1	0	0	1	1	0
<b>2 Horticultura (horta i flors)</b>	14	8	1	4	0	0	0	0	0	1	0	0
201 hortalisses	14	8	1	4	0	0	0	0	0	1	0	0
2011 en c. horticola	14	8	1	4	0	0	0	0	0	1	0	0
2012 en hivernacle	0	0	0	0	0	0	0	0	0	0	0	0
2013 conreus mixtos	0	0	0	0	0	0	0	0	0	0	0	0
202 flors, plantes ornamentals	0	0	0	0	0	0	0	0	0	0	0	0
2021 a l'aire lliure	0	0	0	0	0	0	0	0	0	0	0	0
2022 en hivernacle	0	0	0	0	0	0	0	0	0	0	0	0
2023 conreus mixtos	0	0	0	0	0	0	0	0	0	0	0	0
203 horticultura i conreus diversos	0	0	0	0	0	0	0	0	0	0	0	0
2031 a l'aire lliure	0	0	0	0	0	0	0	0	0	0	0	0
2032 en hivernacle	0	0	0	0	0	0	0	0	0	0	0	0
2033 rampinyo	0	0	0	0	0	0	0	0	0	0	0	0
2034 conreus mixtos	0	0	0	0	0	0	0	0	0	0	0	0
<b>3 Conreus llenyosos</b>	0	0	0	0	0	0	0	0	0	0	0	0
31 viticultura	0	0	0	0	0	0	0	0	0	0	0	0
311 vins amb denominació d'origen	0	0	0	0	0	0	0	0	0	0	0	0
312 altres vins	0	0	0	0	0	0	0	0	0	0	0	0
313 vins amb denominació d'origen i altres	0	0	0	0	0	0	0	0	0	0	0	0
314 vinya per a diversos tipus de producció	0	0	0	0	0	0	0	0	0	0	0	0
3141 ram de taula	0	0	0	0	0	0	0	0	0	0	0	0
3142 panses	0	0	0	0	0	0	0	0	0	0	0	0
3143 viticultura mixta	0	0	0	0	0	0	0	0	0	0	0	0

continua  
→

## 6.02

## Nombre d'explotacions.

(continuació)

Ripollès	Total	UDE										
		<1	1 a <2	2 a <4	4 a <6	6 a <8	8 a <12	12 a <16	16 a <40	40 a <60	60 a <100	>=100
32. fruiters i cítrics	0	0	0	0	0	0	0	0	0	0	0	0
321. fruiters —excepte cítrics—	0	0	0	0	0	0	0	0	0	0	0	0
3211. fruita fresca	0	0	0	0	0	0	0	0	0	0	0	0
3212. fruits secs	0	0	0	0	0	0	0	0	0	0	0	0
3213. fruita fresca i fruits secs combinats	0	0	0	0	0	0	0	0	0	0	0	0
322. cítrics	0	0	0	0	0	0	0	0	0	0	0	0
323. fruiters i cítrics combinats	0	0	0	0	0	0	0	0	0	0	0	0
33. olivera	0	0	0	0	0	0	0	0	0	0	0	0
34. c. llenyosos diversos	0	0	0	0	0	0	0	0	0	0	0	0
4. Herbívors	751	111	69	111	97	75	128	58	87	5	6	4
41. bovins de llet	150	1	6	15	14	21	39	20	33	0	1	0
411. lleters	133	1	6	14	14	19	37	16	26	0	0	0
412. lleters i cna de bestiar lleter	17	0	0	1	0	2	2	4	7	0	1	0
42. bovins de carn	288	8	26	65	56	38	53	18	21	2	1	0
421. cna de bovins de carn	277	8	23	64	55	38	52	18	17	1	1	0
422. bovins d'engreix	11	0	3	1	1	0	1	0	4	1	0	0
43. bovins mixtos	21	0	0	2	1	1	9	5	2	1	0	0
431. bovins de llet i cna de bestiar de carn	19	0	0	2	1	1	8	4	2	1	0	0
432. bovins de carn i cna de bestiar de llet	2	0	0	0	0	0	1	1	0	0	0	0
44. ovins, cabrum i altres herbívors	292	102	37	29	26	15	27	15	31	2	4	4
441. ovins	43	5	5	6	10	5	4	3	5	0	0	0
442. ovins i bovins	25	0	1	2	0	1	7	2	11	0	0	1
443. cabrum	4	3	1	0	0	0	0	0	0	0	0	0
444. herbív. diversos	220	94	30	21	16	9	16	10	15	2	4	3
5 Granívors	48	17	4	6	2	3	6	3	6	0	1	0
501. porcíns	30	4	2	5	2	2	6	3	5	0	1	0
5011. porcíns de cria	8	3	1	1	1	1	0	0	1	0	0	0
5012. porcíns d'engreix	15	1	1	4	1	1	3	2	2	0	0	0
5013. porcíns de cria i d'engreix	7	0	0	0	0	0	3	1	2	0	1	0
502. aviram	1	0	1	0	0	0	0	0	0	0	0	0
5021. gallines ponedor	1	0	1	0	0	0	0	0	0	0	0	0
5022. pollastres engreix	0	0	0	0	0	0	0	0	0	0	0	0
5023. gallines ponedores i d'engreix	0	0	0	0	0	0	0	0	0	0	0	0
503. granívors diversos combinats	17	13	1	1	0	1	0	0	1	0	0	0
5031. porcíns i aviram	0	0	0	0	0	0	0	0	0	0	0	0
5032. porcíns, aviram i altres granívors	17	13	1	1	0	1	0	0	1	0	0	0

continua  
→

## 6.02 Nombre d'explotacions.

(continuació)

Ripollès	Total	UDE											
		<1	1 a <2	2 a <4	4 a <6	6 a <8	8 a <12	12 a <16	16 a <40	40 a <60	60 a <100	>=100	
6. Policultius	17	15	2	0	0	0	0	0	0	0	0	0	0
601. horticultura i conreus llenyosos	1	1	0	0	0	0	0	0	0	0	0	0	0
602. agricultura general i horticultura	6	5	1	0	0	0	0	0	0	0	0	0	0
603. agricultura general i viticultura	0	0	0	0	0	0	0	0	0	0	0	0	0
604. agricultura general i conreus llenyosos	0	0	0	0	0	0	0	0	0	0	0	0	0
605. c. mixtos, predomini agricultura general	6	6	0	0	0	0	0	0	0	0	0	0	0
606. c. mixtos, predomini horticultura o c. llenyosos	4	3	1	0	0	0	0	0	0	0	0	0	0
6061. c. mixtos, predomini d horticultura	4	3	1	0	0	0	0	0	0	0	0	0	0
6062. c. mixtos, predomini conreus llenyosos	0	0	0	0	0	0	0	0	0	0	0	0	0
7. Ramaderia mixta	49	20	11	5	1	4	3	2	3	0	0	0	0
71. ramaderia mixta, predomini d herbívors	23	6	8	4	1	1	1	1	1	0	0	0	0
711. predomini herbívors lleters	6	0	3	1	0	1	0	0	1	0	0	0	0
712. predomini herbívors no lleters	17	6	5	3	1	0	1	1	0	0	0	0	0
72. ramaderia mixta, predomini de granívors	26	14	3	1	0	3	2	1	2	0	0	0	0
721. granívors i herbívors lleters	0	0	0	0	0	0	0	0	0	0	0	0	0
722. granívors i herbívors no lleters	19	7	3	1	0	3	2	1	2	0	0	0	0
723. granívors amb herbívors diversos	7	7	0	0	0	0	0	0	0	0	0	0	0
8. Conreus i ramaderia	61	25	14	15	4	1	0	2	0	0	0	0	0
81. agricultura general i herbívors	30	5	9	10	4	1	0	1	0	0	0	0	0
811. agricultura general amb herbívors lleters	0	0	0	0	0	0	0	0	0	0	0	0	0
812. herbívors lleters amb agricultura general	1	0	0	0	0	0	0	1	0	0	0	0	0
813. agricultura general amb herbívors no lleters	11	2	4	3	2	0	0	0	0	0	0	0	0
814. herbívors no lleters amb agricultura general	18	3	5	7	2	1	0	0	0	0	0	0	0
82. altres conreus i ramaderia	31	20	5	5	0	0	0	1	0	0	0	0	0
821. agricultura general i granívors	16	12	3	1	0	0	0	0	0	0	0	0	0
822. conreus llenyosos i herbívors	0	0	0	0	0	0	0	0	0	0	0	0	0
823. altres c. mixtos i ramaderia	15	8	2	4	0	0	0	1	0	0	0	0	0
8231. agricultura	4	3	1	0	0	0	0	0	0	0	0	0	0
8232. explotacions mixtes diverses	11	5	1	4	0	0	0	1	0	0	0	0	0

## 6.03

## Superfície agrícola utilitzada (SAU).

Hectàrees

Ripollès	Total	UDE										
		<1	1 a <2	2 a <4	4 a <6	6 a <8	8 a <12	12 a <16	16 a <40	40 a <60	60 a <100	>=100
<b>Total</b>	<b>44 925</b>	<b>750</b>	<b>1 163</b>	<b>2 265</b>	<b>2 789</b>	<b>2 262</b>	<b>6 525</b>	<b>2 849</b>	<b>11 284</b>	<b>3 106</b>	<b>6 289</b>	<b>5 644</b>
1. Agricultura general	930	54	29	32	127	90	65	0	0	369	164	0
11. cereals	18	7	0	0	12	0	0	0	0	0	0	0
111. cereals (ex. arros)	18	7	0	0	12	0	0	0	0	0	0	0
112. arros	0	0	0	0	0	0	0	0	0	0	0	0
113. cereals i arros	0	0	0	0	0	0	0	0	0	0	0	0
12. conreus agrícoles diversos	912	47	29	32	116	90	65	0	0	369	164	0
121. arrels i tubercles	15	13	1	0	0	0	0	0	0	0	0	0
122. cereals, arrels i tubercles	3	3	0	0	0	0	0	0	0	0	0	0
123. hortalisses fresques en terreny de conreu	4	4	1	0	0	0	0	0	0	0	0	0
124. altres conreus agrícoles diversos	890	27	28	32	116	90	65	0	0	369	164	0
1241 tabac	0	0	0	0	0	0	0	0	0	0	0	0
1242 coco	0	0	0	0	0	0	0	0	0	0	0	0
1243 conreus oleaginosos i textils	0	0	0	0	0	0	0	0	0	0	0	0
1244 conreus herbacis combinats	890	27	28	32	116	90	65	0	0	369	164	0
2. Horticultura (horta i flors)	81	3	10	9	0	0	0	0	0	60	0	0
201. hortalisses	81	3	10	9	0	0	0	0	0	60	0	0
2011 en c hortícola	81	3	10	9	0	0	0	0	0	60	0	0
2012 en hivernacle	0	0	0	0	0	0	0	0	0	0	0	0
2013 conreus mixtos	0	0	0	0	0	0	0	0	0	0	0	0
202 flors plantes ornamentals	0	0	0	0	0	0	0	0	0	0	0	0
2021 a l'aire lliure	0	0	0	0	0	0	0	0	0	0	0	0
2022 en hivernacle	0	0	0	0	0	0	0	0	0	0	0	0
2023 conreus mixtos	0	0	0	0	0	0	0	0	0	0	0	0
203 horticultura - conreus diversos	0	0	0	0	0	0	0	0	0	0	0	0
2031 a l'aire lliure	0	0	0	0	0	0	0	0	0	0	0	0
2032 en hivernacle	0	0	0	0	0	0	0	0	0	0	0	0
2033 samarinyo	0	0	0	0	0	0	0	0	0	0	0	0
2034 conreus mixtos	0	0	0	0	0	0	0	0	0	0	0	0
3. Conreus llenyosos	0	0	0	0	0	0	0	0	0	0	0	0
31 viticultura	0	0	0	0	0	0	0	0	0	0	0	0
311 vins amb denominació d'origen	0	0	0	0	0	0	0	0	0	0	0	0
312 altres vins	0	0	0	0	0	0	0	0	0	0	0	0
313 vins amb denominació d'origen i altres	0	0	0	0	0	0	0	0	0	0	0	0
314 vinya per a diversos tipus de producció	0	0	0	0	0	0	0	0	0	0	0	0
3141 ram de taula	0	0	0	0	0	0	0	0	0	0	0	0
3142 panses	0	0	0	0	0	0	0	0	0	0	0	0
3143 viticultura mixta	0	0	0	0	0	0	0	0	0	0	0	0

continua  
->

## 6.03

## Superfície agrícola utilitzada (SAU).

(continuació)

Hectàrees

Ripollès	Total	UDE										
		<1	1 a <2	2 a <4	4 a <6	6 a <8	8 a <12	12 a <16	16 a <40	40 a <60	60 a <100	>=100
32. fruiters i cítrics	0	0	0	0	0	0	0	0	0	0	0	0
321. fruiters –excepte cítrics–	0	0	0	0	0	0	0	0	0	0	0	0
3211. fruita fresca	0	0	0	0	0	0	0	0	0	0	0	0
3212. fruits secs	0	0	0	0	0	0	0	0	0	0	0	0
3213. fruita fresca i fruits secs combinats	0	0	0	0	0	0	0	0	0	0	0	0
322. cítrics	0	0	0	0	0	0	0	0	0	0	0	0
323. fruiters i cítrics combinats	0	0	0	0	0	0	0	0	0	0	0	0
33. olivera	0	0	0	0	0	0	0	0	0	0	0	0
34. c. llenyosos diversos	0	0	0	0	0	0	0	0	0	0	0	0
<b>4. Herbívors</b>	<b>42 894</b>	<b>623</b>	<b>994</b>	<b>1 980</b>	<b>2 411</b>	<b>2 018</b>	<b>6 415</b>	<b>2 755</b>	<b>11 253</b>	<b>2 677</b>	<b>6 125</b>	<b>5 644</b>
41. bovins de llet	2 984	0	41	106	89	196	560	543	1 419	0	30	0
411. lleters	2 444	0	41	105	89	181	482	415	1 130	0	0	0
412. lleters i cria de bestiar lleter	540	0	0	1	0	15	78	127	289	0	30	0
42. bovins de carn	12 899	11	155	796	1 394	1 250	3 004	885	3 061	1 942	400	0
421. cria de bovins de carn	12 488	11	154	796	1 394	1 250	3 004	885	2 811	1 782	400	0
422. bovins d'engreix	411	0	1	0	0	0	0	0	250	160	0	0
43. bovins mixtos	588	0	0	26	8	8	275	153	83	35	0	0
431. bovins de llet i cria de bestiar de carn	487	0	0	26	8	8	237	90	83	35	0	0
432. bovins de carn i cria de bestiar de llet	101	0	0	0	0	0	38	63	0	0	0	0
44. ovins, cabrum i altres herbívors	26 424	612	798	1 053	920	563	2 576	1 175	6 690	700	5 694	5 644
441. ovins	1 209	9	13	54	121	163	147	80	623	0	0	0
442. ovins i bovins	2 257	0	6	0	0	15	201	171	1 114	0	0	750
443. cabrum	4	1	3	0	0	0	0	0	0	0	0	0
444. herbív diversos	22 954	602	778	999	799	385	2 228	924	4 953	700	5 694	4 894
<b>5. Granívors</b>	<b>25</b>	<b>2</b>	<b>1</b>	<b>2</b>	<b>0</b>	<b>1</b>	<b>8</b>	<b>5</b>	<b>7</b>	<b>0</b>	<b>0</b>	<b>0</b>
501. porcíns	21	0	1	2	0	0	8	5	6	0	0	0
5011. porcíns de cria	2	0	0	0	0	0	0	0	1	0	0	0
5012. porcíns d'engreix	7	0	0	2	0	0	1	2	2	0	0	0
5013. porcíns de cria i d'engreix	12	0	0	0	0	0	7	3	3	0	0	0
502. aviram	0	0	0	0	0	0	0	0	0	0	0	0
5021. gallines ponedor.	0	0	0	0	0	0	0	0	0	0	0	0
5022. pollastres engreix	0	0	0	0	0	0	0	0	0	0	0	0
5023. gallines ponedor. i d'engreix	0	0	0	0	0	0	0	0	0	0	0	0
503. granívors diversos combinats	4	2	1	0	0	1	0	0	1	0	0	0
5031. porcíns i aviram	0	0	0	0	0	0	0	0	0	0	0	0
5032. porcíns, aviram i altres granívors	4	2	1	0	0	1	0	0	1	0	0	0

continua  
->

# 6.03

## Superfície agrícola utilitzada (SAU).

(continuació)

Hectàrees

Ripolles	Total	UDE										
		<1	1 a <2	2 a <4	4 a <6	6 a <8	8 a <12	12 a <16	16 a <40	40 a <60	60 a <100	>=100
<b>6. Policultius</b>	<b>19</b>	<b>10</b>	<b>9</b>	<b>0</b>	<b>0</b>	<b>0</b>	<b>0</b>	<b>0</b>	<b>0</b>	<b>0</b>	<b>0</b>	<b>0</b>
601. horticultura i conreus llenyosos	1	1	0	0	0	0	0	0	0	0	0	0
602. agnicultura general i horticultura	3	2	2	0	0	0	0	0	0	0	0	0
603. agnicultura general i viticultura	0	0	0	0	0	0	0	0	0	0	0	0
604. agnicultura general i conreus llenyosos	0	0	0	0	0	0	0	0	0	0	0	0
605. c. mixtos, predomini agnicultura general	6	6	0	0	0	0	0	0	0	0	0	0
606. c. mixtos, predom. horticultura o c. llenyosos	10	2	8	0	0	0	0	0	0	0	0	0
6061. c. mixtos, predomini d horticultura	10	2	8	0	0	0	0	0	0	0	0	0
6062. c. mixtos, predomini conreus llenyosos	0	0	0	0	0	0	0	0	0	0	0	0
<b>7. Ramaderia mixta</b>	<b>388</b>	<b>38</b>	<b>20</b>	<b>81</b>	<b>25</b>	<b>133</b>	<b>37</b>	<b>29</b>	<b>25</b>	<b>0</b>	<b>0</b>	<b>0</b>
71. ramaderia mixta, predomini d herbivors	119	17	12	10	25	9	17	14	15	0	0	0
711. predomini herbivors lleiers	29	0	3	3	0	9	0	0	15	0	0	0
712. predomini herbivors no lleiers	90	17	9	7	25	0	17	14	0	0	0	0
72. ramaderia mixta, predomini de granivors	268	21	7	71	0	124	20	15	10	0	0	0
721. granivors i herbivors lleiers	0	0	0	0	0	0	0	0	0	0	0	0
722. granivors i herbivors no lleiers	258	11	7	71	0	124	20	15	10	0	0	0
723. granivors amb herbivors diversos	10	10	0	0	0	0	0	0	0	0	0	0
<b>8. Conreus i ramaderia</b>	<b>588</b>	<b>20</b>	<b>100</b>	<b>162</b>	<b>226</b>	<b>20</b>	<b>0</b>	<b>60</b>	<b>0</b>	<b>0</b>	<b>0</b>	<b>0</b>
81. agnicultura general i herbivors	488	10	91	127	226	20	0	14	0	0	0	0
811. agnicultura general amb herbivors lleiers	0	0	0	0	0	0	0	0	0	0	0	0
812. herbivors lleiers amb agnicultura general	14	0	0	0	0	0	0	14	0	0	0	0
813. agnicultura general amb herbivors no lleiers	328	3	62	56	208	0	0	0	0	0	0	0
814. herbivors no lleiers amb agnicultura general	145	8	29	71	18	20	0	0	0	0	0	0
82. altres conreus i ramadera	100	10	9	35	0	0	0	46	0	0	0	0
821. agnicultura general i granivors	17	6	7	4	0	0	0	0	0	0	0	0
822. conreus llenyosos i herbivors	0	0	0	0	0	0	0	0	0	0	0	0
823. altres c. mixtos i ramadera	82	4	2	31	0	0	0	46	0	0	0	0
8231. apicultura	1	0	1	0	0	0	0	0	0	0	0	0
8232. explotacions mixtes diverses	81	4	0	31	0	0	0	46	0	0	0	0



# 6.04 Marge brut (UDE).

Unitats de dimensió europea

Ripollès	Total	UDE										
		<1	1 a <2	2 a <4	4 a <6	6 a <8	8 a <12	12 a <16	16 a <40	40 a <60	60 a <100	>=100
<b>Total</b>	8009	102	160	426	545	589	1364	896	2221	341	591	773
<b>1. Agricultura general</b>	191	22	10	8	25	8	8	0	0	48	62	0
11. cereals	8	3	0	0	5	0	0	0	0	0	0	0
111. cereals (ex. arros)	8	3	0	0	5	0	0	0	0	0	0	0
112. arros	0	0	0	0	0	0	0	0	0	0	0	0
113. cereals i arros	0	0	0	0	0	0	0	0	0	0	0	0
12. conreus agrícoles diversos	183	19	10	8	20	8	8	0	0	48	62	0
121. arrels i tubercles	8	7	1	0	0	0	0	0	0	0	0	0
122. cereals, arrels i tubercles	2	2	0	0	0	0	0	0	0	0	0	0
123. hortalisses fresques en terreny de conreu	3	2	1	0	0	0	0	0	0	0	0	0
124. altres conreus agrícoles diversos	170	8	7	8	20	8	8	0	0	48	62	0
1241. tabac	0	0	0	0	0	0	0	0	0	0	0	0
1242. cotó	0	0	0	0	0	0	0	0	0	0	0	0
1243. conreus oleaginosos i tèxtils	0	0	0	0	0	0	0	0	0	0	0	0
1244. conreus herbacis combinats	170	8	7	8	20	8	8	0	0	48	62	0
<b>2. Horticultura (horta i flors)</b>	63	4	2	14	0	0	0	0	0	43	0	0
201. hortalisses	63	4	2	14	0	0	0	0	0	43	0	0
2011. en c. hortícola	63	4	2	14	0	0	0	0	0	43	0	0
2012. en hivernacle	0	0	0	0	0	0	0	0	0	0	0	0
2013. conreus mixtos	0	0	0	0	0	0	0	0	0	0	0	0
202. flors i plantes ornamentals	0	0	0	0	0	0	0	0	0	0	0	0
2021. a l'aire lliure	0	0	0	0	0	0	0	0	0	0	0	0
2022. en hivernacle	0	0	0	0	0	0	0	0	0	0	0	0
2023. conreus mixtos	0	0	0	0	0	0	0	0	0	0	0	0
203. horticultura i conreus diversos	0	0	0	0	0	0	0	0	0	0	0	0
2031. a l'aire lliure	0	0	0	0	0	0	0	0	0	0	0	0
2032. en hivernacle	0	0	0	0	0	0	0	0	0	0	0	0
2033. xampinyo	0	0	0	0	0	0	0	0	0	0	0	0
2034. conreus mixtos	0	0	0	0	0	0	0	0	0	0	0	0
<b>3. Conreus llenyosos</b>	0	0	0	0	0	0	0	0	0	0	0	0
31. viticultura	0	0	0	0	0	0	0	0	0	0	0	0
311. vins amb denominació d'origen	0	0	0	0	0	0	0	0	0	0	0	0
312. altres vins	0	0	0	0	0	0	0	0	0	0	0	0
313. vins amb denominació d'origen i altres	0	0	0	0	0	0	0	0	0	0	0	0
314. vinya per a diversos tipus de producció	0	0	0	0	0	0	0	0	0	0	0	0
3141. raïm de taula	0	0	0	0	0	0	0	0	0	0	0	0
3142. panses	0	0	0	0	0	0	0	0	0	0	0	0
3143. viticultura mixta	0	0	0	0	0	0	0	0	0	0	0	0

continua  
→

# 6.04 Marge brut (UDE).

(continuació)

Unitats de dimensió europea

Ripolles	Total	UDE										
		<1	1 a <2	2 a <4	4 a <6	6 a <8	8 a <12	12 a <16	16 a <40	40 a <60	60 a <100	>=100
32. fruiters i cítrics	0	0	0	0	0	0	0	0	0	0	0	0
321 fruiters —excepte cítrics—	0	0	0	0	0	0	0	0	0	0	0	0
3211 fruita fresca	0	0	0	0	0	0	0	0	0	0	0	0
3212 fruits secs	0	0	0	0	0	0	0	0	0	0	0	0
3213 fruita fresca i fruits secs combinats	0	0	0	0	0	0	0	0	0	0	0	0
322 cítrics	0	0	0	0	0	0	0	0	0	0	0	0
323 fruiters i cítrics combinats	0	0	0	0	0	0	0	0	0	0	0	0
33. olivera	0	0	0	0	0	0	0	0	0	0	0	0
34. c. llenyosos diversos	0	0	0	0	0	0	0	0	0	0	0	0
<b>4. Herbívors</b>	<b>7 037</b>	<b>41</b>	<b>103</b>	<b>325</b>	<b>485</b>	<b>524</b>	<b>1 262</b>	<b>798</b>	<b>2 014</b>	<b>250</b>	<b>462</b>	<b>773</b>
41. bovins de llet	1 776	1	11	47	70	147	386	270	782	0	62	0
411. lleters	1 446	1	11	44	70	133	369	214	605	0	0	0
412. lleters i cria de bestiar lletier	330	0	0	3	0	14	18	56	177	0	62	0
42. bovins de carn	2 172	5	37	192	282	264	520	249	433	104	84	0
421. cria de bovins de carn	2 009	5	34	190	278	264	510	249	342	52	84	0
422. bovins d'engreix	163	0	4	2	4	0	10	0	91	52	0	0
43. bovins mixtos	261	0	0	7	4	7	92	69	41	41	0	0
431. bovins de llet i cria de bestiar de carn	236	0	0	7	4	7	80	56	41	41	0	0
432. bovins de carn i cria de bestiar de llet	24	0	0	0	0	0	12	13	0	0	0	0
44. ovins, cabrum i altres herbívors	2 829	35	55	79	128	105	263	210	759	105	315	773
441. ovins	308	3	8	17	53	35	40	42	110	0	0	0
442. ovins i bovins	524	0	1	6	0	7	65	28	247	0	0	170
443. cabrum	3	1	2	0	0	0	0	0	0	0	0	0
444. herbív. diversos	1 993	31	44	56	75	63	158	140	402	105	315	603
<b>5. Granívors</b>	<b>370</b>	<b>6</b>	<b>5</b>	<b>21</b>	<b>11</b>	<b>21</b>	<b>61</b>	<b>43</b>	<b>134</b>	<b>0</b>	<b>67</b>	<b>0</b>
501. porcíns	337	2	3	17	11	14	61	43	118	0	67	0
5011. porcíns de cria	42	2	2	4	6	8	0	0	21	0	0	0
5012. porcíns d'engreix	132	0	1	13	5	7	31	28	46	0	0	0
5013. porcíns de cria i d'engreix	163	0	0	0	0	0	30	15	50	0	67	0
502. aviram	1	0	1	0	0	0	0	0	0	0	0	0
5021. gallines ponedor	1	0	1	0	0	0	0	0	0	0	0	0
5022. pollastres engreix	0	0	0	0	0	0	0	0	0	0	0	0
5023. gallines ponedor i d'engreix	0	0	0	0	0	0	0	0	0	0	0	0
503. granívors diversos combinats	32	4	1	4	0	7	0	0	16	0	0	0
5031. porcíns i aviram	0	0	0	0	0	0	0	0	0	0	0	0
5032. porcíns, aviram i altres granívors	32	4	1	4	0	7	0	0	16	0	0	0

continua  
—>

## 6.04

## Marge brut (UDE).

(continuació)

Unitats de dimensió europea

Ripollès	Total	UDE										
		<1	1 a <2	2 a <4	4 a <6	6 a <8	8 a <12	12 a <16	16 a <40	40 a <60	60 a <100	>=100
6. Policultius	10	8	3	0	0	0	0	0	0	0	0	0
601. horticultura i conreus llenyosos	1	1	0	0	0	0	0	0	0	0	0	0
602. agricultura general i horticultura	3	2	1	0	0	0	0	0	0	0	0	0
603. agricultura general i viticultura	0	0	0	0	0	0	0	0	0	0	0	0
604. agricultura general i conreus llenyosos	0	0	0	0	0	0	0	0	0	0	0	0
605. c. mixtos, predomini agricultura general	4	4	0	0	0	0	0	0	0	0	0	0
606. c. mixtos, predom. horticultura o c. llenyosos	3	2	1	0	0	0	0	0	0	0	0	0
6061. c. mixtos, predomini d horticultura	3	2	1	0	0	0	0	0	0	0	0	0
6062. c. mixtos, predomini conreus llenyosos	0	0	0	0	0	0	0	0	0	0	0	0
7. Ramaderia mixta	208	11	15	15	6	29	32	28	72	0	0	0
71. ramaderia mixta, predomini d herbívors	81	4	12	12	6	7	9	15	16	0	0	0
711. predomini herbívors lleiers	31	0	4	3	0	7	0	0	16	0	0	0
712. predomini herbívors no lleiers	50	4	7	9	6	0	9	15	0	0	0	0
72. ramaderia mixta, predomini de granívors	127	7	3	3	0	22	23	13	56	0	0	0
721. granívors i herbívors lleiers	0	0	0	0	0	0	0	0	0	0	0	0
722. granívors i herbívors no lleiers	123	3	3	3	0	22	23	13	56	0	0	0
723. granívors amb herbívors diversos	4	4	0	0	0	0	0	0	0	0	0	0
8. Conreus i ramaderia	129	11	22	43	19	7	0	28	0	0	0	0
81. agricultura general i herbívors	86	3	14	31	19	7	0	12	0	0	0	0
811. agricultura general amb herbívors lleiers	0	0	0	0	0	0	0	0	0	0	0	0
812. herbívors lleiers amb agricultura general	12	0	0	0	0	0	0	12	0	0	0	0
813. agricultura general amb herbívors no lleiers	27	1	6	9	10	0	0	0	0	0	0	0
814. herbívors no lleiers amb agricultura general	47	2	7	22	9	7	0	0	0	0	0	0
82. altres conreus i ramaderia	43	7	8	12	0	0	0	15	0	0	0	0
821. agricultura general i granívors	12	4	5	3	0	0	0	0	0	0	0	0
822. conreus llenyosos i herbívors	0	0	0	0	0	0	0	0	0	0	0	0
823. altres c. mixtos i ramaderia	31	3	3	10	0	0	0	15	0	0	0	0
8231. apicultura	3	1	1	0	0	0	0	0	0	0	0	0
8232. explotacions mixtes diverses	29	2	1	10	0	0	0	15	0	0	0	0

## 6.05

## Total d'explotacions.

Ripollès	Total explotacions	UDE										
		< 1	1 a <2	2 a <4	4 a <6	6 a <8	8 a <12	12 a <16	16 a <40	40 a <60	>= 60	
<b>Total de les explotacions</b>												
	nombre	1 012	248	109	144	109	84	138	65	96	7	12
	SAU(ha)	44 925	750	1 163	2 265	2 789	2 262	6 525	2 849	11 284	3 106	11 932
	ST(ha)	86 688	3 690	4 183	4 861	6 244	5 139	10 597	5 997	22 729	4 046	19 203
	MBT(UDE)	8 009	102	160	426	545	589	1 364	896	2 221	341	1 364
<b>Personalitat jurídica i gestió de l'explotació</b>												
Titular persona física	nombre	953	240	104	138	105	81	133	62	81	5	4
Titular cap d'explotació	nombre	869	217	96	128	94	74	123	56	75	4	2
<b>Regim de tenença</b>												
< 25% SAU en propietat	nombre	410	70	39	56	51	43	68	30	48	3	2
25 a < 50% SAU en propietat	nombre	47	4	3	7	10	4	10	4	5	0	0
50 a < 75% SAU en propietat	nombre	48	3	3	9	6	3	13	5	5	1	0
75 a 100% SAU en propietat	nombre	507	171	64	72	42	34	47	26	38	3	10
Total SAU en propietat	ha	31 245	661	921	1 456	1 519	1 081	3 799	1 426	6 324	2 192	11 867
Total SAU en arrendament	ha	11 509	85	239	793	1 202	1 047	2 550	1 304	3 759	464	66
Total SAU en parcel·la	ha	2 113	0	0	4	30	134	176	118	1 201	450	0
Total SAU en altres	ha	58	4	2	12	38	0	0	1	0	0	0
<b>Aprofitament de la terra</b>												
Herbació i guarets	nombre	626	131	56	87	60	68	104	43	69	5	3
	SAU(ha)	17 636	161	263	1 207	1 359	1 754	3 768	1 836	4 419	2 406	464
	ha	2 712	77	89	164	211	237	449	349	646	279	212
Cereals	nombre	242	42	17	24	29	32	41	21	31	2	3
	ha	682	22	14	34	64	59	79	77	120	103	110
Biat	nombre	87	17	2	10	16	10	17	8	5	0	2
	ha	193	6	2	13	26	9	21	12	10	0	92
Ordi	nombre	82	17	5	9	7	13	10	9	10	2	0
	ha	210	10	3	6	12	19	15	22	21	103	0
Biat de moro	nombre	102	18	8	10	8	12	14	13	18	0	1
	ha	165	4	4	8	15	13	16	35	56	0	14
Arros	nombre	0	0	0	0	0	0	0	0	0	0	0
	ha	0	0	0	0	0	0	0	0	0	0	0
Lleguminoses per a gra	nombre	15	6	1	2	1	2	1	1	1	0	0
	ha	5	0	0	1	2	1	1	0	0	0	0
Patates	nombre	228	60	17	33	18	26	41	13	20	0	0
	ha	1 117	13	7	14	10	15	33	9	16	0	0
Conreus industrials	nombre	0	0	0	0	0	0	0	0	0	0	0
	ha	0	0	0	0	0	0	0	0	0	0	0
Gira-sol	nombre	0	0	0	0	0	0	0	0	0	0	0
	ha	0	0	0	0	0	0	0	0	0	0	0
Colza i llavor de nap	nombre	0	0	0	0	0	0	0	0	0	0	0
	ha	0	0	0	0	0	0	0	0	0	0	0
Conreus farratgers	nombre	354	44	27	39	33	48	67	35	54	4	3
	ha	18 111	31	53	104	133	160	331	236	506	156	102
Hortalisses a l'aire lliure o amb protecció baixa	nombre	207	64	21	33	14	16	26	10	19	2	2
	ha	70	12	6	11	2	2	4	9	4	20	0
Hortalisses en hivernacle	nombre	0	0	0	0	0	0	0	0	0	0	0
	arees	0	0	0	0	0	0	0	0	0	0	0
Flors i plantes ornamentals a l'aire lliure o protecció baixa	nombre	0	0	0	0	0	0	0	0	0	0	0
	arees	0	0	0	0	0	0	0	0	0	0	0
Flors i plantes ornamentals en hivernacle	nombre	0	0	0	0	0	0	0	0	0	0	0
	arees	0	0	0	0	0	0	0	0	0	0	0

continua  
->

# 6.05 Total d'explotacions.

(continuació)

Ripollès	Total explotacions	UDE										
		< 1	1 a <2	2 a <4	4 a <6	6 a <8	8 a <12	12 a <16	16 a <40	40 a <60	>= 60	
Conreus llenyosos	nombre	2	1	1	0	0	0	0	0	0	0	0
	SAU(ha)	1	1	0	0	0	0	0	0	0	0	0
	ha	1	0	0	0	0	0	0	0	0	0	0
Fruïters de fruita fresca	nombre	2	1	1	0	0	0	0	0	0	0	0
	ha	1	0	0	0	0	0	0	0	0	0	0
Fruïters de fruits secs	nombre	0	0	0	0	0	0	0	0	0	0	0
	ha	0	0	0	0	0	0	0	0	0	0	0
Citrics	nombre	0	0	0	0	0	0	0	0	0	0	0
	ha	0	0	0	0	0	0	0	0	0	0	0
Olivera	nombre	0	0	0	0	0	0	0	0	0	0	0
	ha	0	0	0	0	0	0	0	0	0	0	0
Vinya	nombre	0	0	0	0	0	0	0	0	0	0	0
	ha	0	0	0	0	0	0	0	0	0	0	0
Pastures permanents	nombre	782	134	76	117	99	72	123	58	86	7	10
	SAU(ha)	44261	693	1110	2211	2739	2203	6464	2803	11165	3106	11768
	ha	42209	672	1073	2101	2576	2025	6076	2500	10638	2827	11720
Superfície forestal	nombre	404	61	37	50	46	39	65	38	55	5	8
	SAU(ha)	31504	409	757	1327	1554	1128	3311	1579	8427	2677	10336
	ha	32837	2179	2591	2264	2739	2465	2973	2861	9936	644	4185
Fronzoses no comercials	nombre	92	8	7	8	13	11	16	11	17	0	1
	ha	2300	70	146	237	231	71	626	203	710	0	5
Fronzoses comercials	nombre	123	16	10	16	17	14	22	9	15	4	0
	ha	5349	358	530	455	752	290	326	513	1838	288	0
Resinoses no comercials	nombre	65	9	5	10	6	6	14	4	10	0	1
	ha	1832	12	67	408	274	81	486	96	385	0	23
Resinoses comercials	nombre	142	26	12	15	9	15	24	14	18	3	6
	ha	18818	1142	1424	939	732	1861	868	1610	6513	276	3452
Mixtes no comercials	nombre	24	4	6	6	1	2	0	2	2	0	1
	ha	755	48	230	124	115	8	0	28	152	0	50
Mixtes comercials	nombre	44	8	5	3	6	2	8	5	5	1	1
	ha	3783	549	194	102	635	154	667	411	337	80	655
Superfície regada	nombre	123	24	12	20	16	12	17	5	13	3	1
	ha	78	1	2	1	17	4	1	0	15	12	24
Regatge per aspersion	nombre	29	5	2	4	1	2	3	1	9	1	1
	ha	34	0	0	0	0	0	0	0	15	12	6
Regatge localitzat	nombre	4	1	0	0	0	0	1	1	1	0	0
	ha	0	0	0	0	0	0	0	0	0	0	0
Regatge per gravetat	nombre	86	17	9	16	15	8	12	3	3	2	1
	ha	38	0	1	1	17	0	0	0	0	0	18
<b>Ramaderia</b>												
Explotacions amb UR	nombre	802	132	78	126	95	80	134	60	86	5	6
Bovins	nombre	577	15	42	106	79	71	123	54	77	5	5
	caps	17994	46	259	1343	1694	1832	4162	2339	4972	625	722
Vaques lleteres	nombre	191	1	9	19	15	24	50	27	41	2	3
	caps	3456	2	24	104	133	277	781	508	1336	41	250
Altres vaques	nombre	416	12	28	85	63	49	86	37	50	3	3
	caps	9639	36	149	953	1187	1148	2436	1271	2036	212	211
Altres bovins de 24 mesos i més	nombre	346	1	8	36	50	53	90	41	61	3	3
	caps	1147	1	21	56	115	134	238	111	355	65	51
mascles	nombre	294	0	5	26	41	43	82	39	53	3	2
	caps	379	0	5	30	49	48	103	53	79	5	7

continua  
→

## 6.05

## Total d'explotacions.

(continuació)

Ripollès		Total explotacions	UDE									
			< 1	1 a <2	2 a <4	4 a <6	6 a <8	8 a <12	12 a <16	16 a <40	40 a <60	>= 60
femelles	nombre	120	1	3	13	14	21	29	13	23	1	2
	caps	768	1	16	26	66	86	135	58	276	60	44
Bovins de 12 a < 24 mesos	nombre	184	0	3	24	29	22	48	21	34	1	2
	caps	1084	0	13	74	92	76	188	109	349	2	181
mascles	nombre	58	0	0	10	13	7	13	6	8	0	1
	caps	156	0	0	23	24	7	19	12	70	0	1
femelles	nombre	139	0	3	15	21	16	37	17	27	1	2
	caps	928	0	13	51	68	69	169	97	279	2	180
Bovins de menys de 12 mesos	nombre	334	5	17	47	44	42	84	39	51	3	2
	caps	2668	7	52	156	167	197	519	340	896	305	29
mascles	nombre	148	3	7	20	22	19	30	19	25	2	1
	caps	1110	4	33	65	53	77	171	130	397	175	5
femelles	nombre	293	2	11	39	40	41	79	35	41	3	2
	caps	1558	3	19	91	114	120	348	210	499	130	24
Bovins de menys de 12 mesos en propietat	nombre	332	5	17	46	44	42	84	39	50	3	2
	caps	2393	7	52	146	167	197	519	282	744	250	29
Ovins	nombre	143	7	12	20	15	13	29	12	31	1	3
	caps	22990	118	330	891	2161	1481	3926	2906	8512	40	2625
Ovins d'engreix en propietat	nombre	29	1	1	3	5	3	6	2	7	0	1
	caps	2751	21	12	155	61	10	434	13	1910	0	135
Cabrum	nombre	156	20	12	15	19	15	38	15	22	0	0
	caps	1819	110	114	96	184	205	511	344	255	0	0
Porcins	nombre	385	32	25	55	49	51	83	37	46	3	4
	caps	20027	136	211	962	473	1534	3465	2877	6441	242	3686
Truges mares i de reposició de 50 kg i mes	nombre	143	11	6	12	13	22	33	15	25	2	4
	caps	2092	31	23	59	70	151	255	189	769	37	508
Truges mares en propietat	nombre	141	11	6	12	13	22	32	15	24	2	4
	caps	1850	31	23	59	70	151	240	189	601	37	449
Gamins de menys de 20 kg i altres porcins	nombre	359	27	23	51	48	49	78	35	42	2	4
	caps	17935	105	188	903	403	1383	3210	2688	5672	205	3178
Gamins de menys de 20 kg i altres porcins en propietat	nombre	348	27	23	50	48	48	75	32	39	2	4
	caps	12702	105	188	723	403	1183	1875	1572	3270	205	3178
Aviram	nombre	544	96	46	73	62	62	97	46	58	2	2
	caps	11934	1523	1378	1177	1393	1505	2268	1140	1416	45	89
Pollastres i galls	nombre	262	44	13	36	32	37	47	21	30	0	2
	caps	2273	387	73	246	238	329	354	332	299	0	15
Pollastres i galls en propietat	nombre	262	44	13	36	32	37	47	21	30	0	2
	caps	2273	387	73	246	238	329	354	332	299	0	15
Gallines	nombre	408	65	30	58	52	51	78	37	35	1	1
	caps	5696	648	288	705	753	735	1350	569	603	25	20
Gallines en propietat	nombre	408	65	30	58	52	51	78	37	35	1	1
	caps	5696	648	288	705	753	735	1350	569	603	25	20
Conilles mares	nombre	421	77	41	52	42	52	79	33	43	0	2
	caps	3596	381	303	410	242	557	558	215	919	0	11
Abelles	nombre	20	5	3	2	3	3	2	0	2	0	0
	ruscs	237	92	107	7	9	16	2	0	4	0	0

continua  
→

# 6.05 Total d'explotacions.

(continuació)

Ripollès	Total explotacions	UDE										
		< 1	1 a <2	2 a <4	4 a <6	6 a <8	8 a <12	12 a <16	16 a <40	40 a <60	>= 60	
<b>Treball agrari</b>												
Treball total	UTA	992	76	76	121	133	120	191	97	160	9	10
A temps complet	nombre	517	20	34	67	75	68	115	52	76	5	5
	persones	658	22	37	76	92	83	144	70	120	6	8
Treball total, menys assalariats eventuais	nombre	1012	248	109	144	109	84	138	65	96	7	12
	persones	1730	332	165	234	200	163	262	135	205	12	22
% treball familiar, respecte temps anual de treball a l'explotació												
< 10%	nombre	71	11	6	7	4	4	6	4	18	2	9
10 a < 50%	nombre	16	2	0	0	3	0	1	5	5	0	0
50 a < 90%	nombre	18	0	0	1	1	0	6	3	4	2	1
>= 90%	nombre	907	235	103	136	101	80	125	53	69	3	2
Treball familiar	UTA	921	72	74	119	127	118	185	87	129	7	4
Treball del titular	UTA	578	52	54	88	79	68	113	50	69	4	1
Titular persona física	nombre	953	240	104	138	105	81	133	62	81	5	4
Titulars <= 34 anys	nombre	105	14	7	12	13	11	20	13	14	1	0
Titulars de 35 a 44 anys	nombre	160	27	18	24	15	15	30	12	16	2	1
Titulars de 45 a 54 anys	nombre	203	43	20	28	25	14	34	13	26	0	0
Titulars de 55 a 64 anys	nombre	305	60	40	48	41	34	38	22	21	1	0
Titulars de 65 anys i més	nombre	180	96	19	26	11	7	11	2	4	1	3
Titulars homes	persones	816	203	81	111	82	72	125	59	74	5	4
Titulars dones	persones	137	37	23	27	23	9	8	3	7	0	0
% de temps de treball del titular respecte persona dedicada a temps complet:												
> 0 a < 25%	nombre	316	177	35	38	19	8	16	10	9	1	3
25 a < 50%	nombre	63	18	16	7	8	4	2	2	5	0	1
50 a < 75%	nombre	101	28	20	26	8	6	8	3	2	0	0
75 a < 100%	nombre	20	2	3	5	2	2	3	1	2	0	0
100%	nombre	453	15	30	62	68	61	104	46	63	4	0
Conjuges i altres membres de la família del titular												
	nombre	495	71	46	66	63	57	85	43	58	4	2
	persones	674	81	54	89	88	78	119	65	91	4	5
Conjuges i altres membres de la família del titular homes												
	persones	310	37	34	49	46	31	42	25	41	2	3
Conjuges i altres membres de la família de titular dones												
	persones	364	44	20	40	42	47	77	40	50	2	2
% de temps de treball del conjuge i altres membres de la família												
> 0 a < 50%	persones	336	63	38	65	40	26	45	28	28	1	2
50 a < 100%	persones	174	12	10	11	27	31	37	18	27	1	0
100%	persones	164	6	6	13	21	21	37	19	36	2	3
Treball assalariat fix												
	nombre	87	11	6	7	5	4	10	7	24	3	10
	persones	103	11	7	7	7	4	10	8	33	3	13
	UTA	53	3	2	1	3	1	5	5	25	1	6
Assalariats fixos homes												
	persones	92	11	7	7	5	4	10	8	26	3	11
Assalariats fixos dones												
	persones	11	0	0	0	2	0	0	0	7	0	2
% de temps de treball dels assalariats fixos												
> 0 a < 50%	persones	53	8	6	6	4	3	6	3	7	2	8
50 a < 100%	persones	9	2	0	0	0	0	1	0	5	1	0
100%	persones	41	1	1	1	3	1	3	5	21	0	5

continua  
->

## 6.05

## Total d'explotacions.

(continuació)

Ripollès		Total explotacions	UDE									
			< 1	1 a < 2	2 a < 4	4 a < 6	6 a < 8	8 a < 12	12 a < 16	16 a < 40	40 a < 60	>= 60
Treball assalariat eventual	nombre	51	3	0	2	8	6	12	7	11	1	1
	jornades	4897	110	0	65	664	166	513	1338	1651	300	90
Assalariats eventuais homes	jornades	4447	110	0	65	364	166	513	1338	1501	300	90
Assalariats eventuais dones	jornades	450	0	0	0	300	0	0	0	150	0	0
Altres activitats lucratives titular												
Altres activitats lucratives	persones	230	108	40	33	14	7	9	6	10	1	2
Altres act. lucr. principals	persones	195	101	33	25	11	4	7	4	7	1	2
Altres act. lucr. secundaries	persones	35	7	7	8	3	3	2	2	3	0	0
Altres activitats lucratives cònjuge												
Altres activitats lucratives	persones	46	9	12	11	5	2	3	2	2	0	0
Altres act. lucr. principals	persones	42	8	12	11	4	2	2	2	1	0	0
Altres act. lucr. secundaries	persones	4	1	0	0	1	0	1	0	1	0	0
Altres activitats lucratives altres familiars												
Altres activitats lucratives	nombre	101	23	8	19	16	10	13	4	7	1	0
	persones	121	27	10	23	19	12	15	5	9	1	0
Altres act. lucr. principals	nombre	86	22	8	19	12	5	12	3	4	1	0
	persones	103	26	9	23	15	6	14	4	5	1	0
Altres act. lucr. secundaries	nombre	16	1	1	0	4	5	1	1	3	0	0
	persones	18	1	1	0	4	6	1	1	4	0	0
Dimensió de l'explotació, SAU (ha)												
< 1	nombre	172	116	19	17	4	2	7	1	5	0	1
1 a < 5	nombre	194	99	41	32	5	6	5	2	4	0	0
5 a < 20	nombre	290	25	36	63	50	37	49	21	9	0	0
20 a < 50	nombre	179	6	6	23	37	22	34	22	27	1	1
50 a < 100	nombre	97	2	5	5	10	15	30	10	19	1	0
>= 100	nombre	80	0	2	4	3	2	13	9	32	5	10
Dimensió de l'explotació, UTA												
< 0.5	nombre	336	188	43	40	16	7	13	8	12	2	7
0.5 a < 1	nombre	121	34	27	33	10	4	5	3	5	0	0
1 a < 2	nombre	412	24	35	61	65	54	91	36	40	3	3
2 a < 3	nombre	123	2	4	10	16	18	26	13	31	2	1
3 a < 5	nombre	19	0	0	0	2	1	3	5	7	0	1
>= 5	nombre	1	0	0	0	0	0	0	0	1	0	0





