



Monografies comarcals

Cens agrari 1989
Segarra



Generalitat de Catalunya
Institut d'Estadística
de Catalunya



Monografies comarcals

Cens agrari 1989
Segarra

Aquest cens s'ha realitzat en col.laboració amb el
Departament d'Agricultura, Ramaderia i Pesca de
la Generalitat de Catalunya

© Generalitat de Catalunya
Institut d'Estadística de Catalunya
Barcelona, novembre de 1993
Dipòsit Legal: B- 4139-1994

Presentació

El cens agrari de 1989 és una operació estadística periòdica i de caràcter exhaustiu per a la recollida, elaboració i publicació d'informació que permeti conèixer l'estructura del sector. El cens agrari s'ha realitzat mitjançant un conveni de col.laboració amb l'Instituto Nacional de Estadística. Aquest cens ha estat la primera operació estadística censal assumida i executada directament per la Generalitat de Catalunya. En la recollida de les dades censals hi ha intervingut exclusivament personal propi o contractat directament per la Generalitat de Catalunya.

El cens agrari de 1989 s'ha dut a terme per l'Institut d'Estadística de Catalunya amb la col.laboració del Departament d'Agricultura, Ramaderia i Pesca. El cens agrari s'ha fet mitjançant una organització específica del treball diferent a la de la resta de l'Estat, aquesta organització s'ha basat en les oficines municipals del Cens agrari coordinades comarcalsment. En aquest sentit cal destacar el suport facilitat pels serveis territorials i les oficines comarcals del Departament d'Agricultura, Ramaderia i Pesca.

El cens agrari va ser realitzat a partir del mes d'octubre de 1989, en relació amb les dades de l'any agrícola 1988-1989. Els continguts d'aquest cens són els mateixos que els recollits per a tot l'Estat, però a Catalunya s'hi han incorporat, a més, preguntes d'interès específic per al coneixement del sector agrari català. També cal indicar que aquest cens s'ha desplegat d'acord amb la normativa comuna a tots els països de la Comunitat Europea, a fi de disposar d'informació comparable amb les estructures agràries comunitàries.

Les estadístiques del cens agrari permeten disposar d'informació acurada del sector per a la presa de decisions en matèria de política agrària. És especialment important disposar ara d'aquestes xifres, que permeten conèixer l'estructura de les explotacions agràries de Catalunya, per dues raons diferents: d'una banda es tracta de dades comparables amb les de la resta de l'Estat i amb les d'altres països de la Comunitat Europea i de l'altra proporcionen informació detallada de les comarques catalanes.

L'Institut d'Estadística de Catalunya ha publicat ja els quatre volums en els que es recopilen sistemàticament les dades del cens. La sèrie de publicacions es completa ara amb la corresponent a les monografies comarcals, una per a cadascuna de les quaranta-una comarques de Catalunya. Aquestes monografies recopilen per als municipis de cada comarca les dades bàsiques del cens pel que fa a aprofitament de la terra, ramaderia, maquinària, mà d'obra, marge brut i orientació tècnico-econòmica, així com l'estructura del sector agrari a la comarca. L'Institut té tota aquesta informació estadística en suport magnètic a disposició de les persones interessades en l'estudi del sector agrari.

Finalment he de destacar la col.laboració del personal del Departament d'Agricultura, Ramaderia i Pesca. També he de manifestar la meva gratitud als ajuntaments i consells comarcals pel seu suport personal i material. Per acabar, vull donar les gràcies als agricultors i ramaders que amb la seva resposta han donat la informació bàsica per a la realització del cens.

Barcelona, setembre de 1993

Jordi Oliveras i Prats
Director de l'Institut d'Estadística de Catalunya



Índex

Presentació	5
Índex	7
Notes	11
Conceptes i definicions	15
Classificació de les orientacions tècnico-econòmiques	25
Localització i dades bàsiques de la comarca	29
Gràfics i mapes	
Gràfic 1. Distribució general de la superfície	37
Gràfic 2. Distribució general de les unitats ramaderes (UR)	37
Gràfic 3. Distribució general de les unitats de treball any (UTA)	38
Gràfic 4. Distribució de les explotacions segons el seu marge brut (UDE)	38
Gràfic 5. Distribució de les explotacions segons la seva orientació tècnico-econòmica	39
Mapa guia dels municipis.....	40
Mapa 1. Superfície censada	41
Mapa 2. Distribució municipal de les terres llaurades	42
Mapa 3. Distribució municipal de les terres llaurades de regadiu	43
Mapa 4. Distribució municipal de les pastures permanents	44
Mapa 5. Distribució municipal de la superfície forestal	45
Mapa 6. Distribució municipal de les unitats ramaderes (UR)	46

Mapa 7. Distribució municipal de les unitats de treball any (UTA)	47
Mapa 8. Distribució municipal del marge brut (UDE)	48

Taules

1. Aprofitament de la terra	49
1.01. Nombre d'explotacions i superfície censada	51
1.02. Parcel·lació	52
1.03. Distribució de la superfície agrícola utilitzada (SAU)	55
1.04. Dimensió de les explotacions segons la superfície total	56
1.05. Dimensió de les explotacions segons la superfície agrícola utilitzada (SAU)	58
1.06. Distribució de la superfície total segons el règim de tenença	60
1.07. Distribució de la superfície agrícola utilitzada (SAU) segons el règim de tenença	61
1.08. Personalitat jurídica del titular de l'explotació	62
1.09. Superfície regable	64
1.10. Aprofitament de la superfície agrícola utilitzada (SAU)	66
1.11. Conreus herbacis: cereals per a gra	70
1.12. Conreus herbacis: lleguminoses per a gra, patates i conreus industrials	71
1.13. Conreus herbacis: conreus farratgers	72
1.14. Conreus herbacis: hortalisses	73
1.15. Conreus herbacis: flors i plantes ornamentals, llavors i plàntules destinades a la venda, altres conreus, guarets i hortes familiars	74
1.16. Conreus llenyosos: fruiters originaris de clima temperat	75
1.17. Conreus llenyosos: fruiters de fruits secs	76
1.18. Conreus llenyosos: olivera, vinya i altres conreus	77
1.19. Distribució de les altres terres que no són superfície agrícola utilitzada (SAU)	78
1.20. Espècies arbòries forestals	79
2. Ramaderia	81
2.01. Distribució general per espècies en unitats ramaderes (UR)	83
2.02. Bovins	85
2.03. Ovins	88

2.04. Cabrum	89
2.05. Porcins	90
2.06. Aviram	91
2.07. Equins, conilles mares i ruscs	93
3. Maquinària	95
3.01. Maquinària propietat exclusiva de l'explotació	97
4. Mà d'obra	99
4.01. Distribució de les unitats de treball any (UTA) segons els tipus de mà d'obra	101
4.02. Mà d'obra familiar: titulars persona física i caps d'explotació, segons edat i sexe	103
4.03. Mà d'obra familiar: cònjuges i caps d'explotació, segons edat i sexe	107
4.04. Mà d'obra familiar: altres familiars i caps d'explotació, segons edat i sexe	111
4.05. Mà d'obra familiar: dedicació a l'explotació	115
5. Marge brut i orientació tècnico-econòmica	117
5.01. Classificació de les explotacions segons el seu marge brut (UDE)	119
5.02. Marge brut (UDE) de les explotacions segons l'orientació tècnico-econòmica (OTE)	121
6. Estructura del sector agrari a la comarca	123
6.01. Principals classificacions: nombre d'explotacions i superfície censada	125
6.02. Classificació segons el marge brut (UDE) i la OTE: nombre d'explotacions	127
6.03. Classificació segons marge brut (UDE) i la OTE: superfície agrícola utilitzada (SAU)	130
6.04. Classificació segons marge brut (UDE) i la OTE: marge brut (UDE)	133
6.05 Característiques principals de les explotacions segons el marge brut (UDE):	
total d'explotacions	136

Notes

El cens agrari és una operació estadística periòdica i de caràcter exhaustiu, per a la recollida, elaboració i publicació d'informació que permeti el coneixement de l'estructura del sector agrari amb referència a un moment determinat i prenent com a base de la informació l'explotació agrària.

El cens agrari de 1989 ha estat realitzat per l'Institut d'Estadística de Catalunya amb la col.laboració del Departament d'Agricultura Ramaderia i Pesca de la Generalitat de Catalunya.

1. Objectius.

El cens agrari de 1989 té els següents objectius bàsics:

Obtenir informació sobre l'estructura agrària per tal de poder estudiar la situació actual i l'evolució respecte de censos anteriors, en especial l'últim realitzat l'any 1982.

Complir la normativa legal fixada per la Comunitat Econòmica Europea (CEE) i atendre altres requeriments internacionals d'informació estadística del sector agrari.

Establir un marc o directori que serveixi per a la realització de dissenys mostrals d'enquestes agràries sectorials.

El període decennal d'elaboració del cens, establert com a norma general en la llei de censos del 1957, ha estat modificat en el cens agrari de 1989 per imperatiu legal de la CEE la qual estableix en el Reglament núm. 571/88, l'obligació de tots els seus membres d'efectuar-lo entre l'1 de desembre del 1988 i l'1 de març del 1991.

2. Àmbits de referència.

Àmbit geogràfic: inclou el conjunt de tots els municipis de Catalunya.

Àmbit temporal: la informació censal es refereix a l'any agrícola 1988-1989 que recull la campanya compresa entre l'1 d'octubre del 1988 i el 30 de setembre del 1989, llevat d'algunes característiques com les referents a ramaderia i a maquinària de propietat exclusiva de l'explotació, per a les quals la data de referència és el dia de l'entrevista.

Àmbit poblacional: el cens comprèn totes les explotacions agràries existents a Catalunya a 30 de setembre de 1989, sigui quina sigui la persona física o jurídica que actuï com a titular i la destinació donada a la producció agrària.

Període de recollida de dades: l'operació de camp va ésser realitzada, bàsicament, durant el darrer trimestre del 1989.

3. Notes explicatives.

Explotacions.

El nombre d'explotacions és expressat per l'epígraf "**nombre**".

Quan el total d'una taula se subdivideix en diferents categories, la suma del nombre d'explotacions pot ser igual o més gran al total, ja que una mateixa explotació pot aparèixer en més d'una columna.

Superfície.

Quan el total d'una taula se subdivideix en diferents categories, la suma de les superfícies haurà de coincidir amb el total. Es donen petites diferències en sumar per files o per columnes les superfícies d'una taula; això és degut a l'arrodoniment de les àrees en passar-les a hectàrees, efectuat després de l'agregació de les dades individuals que es van recollir en el qüestionari expressades en hectàrees i àrees.

Hi ha algun cas on el zero expressa una superfície superior a 0 i inferior a 0,5 hectàrees.

Unitats ramaderes (UR), unitats de treball any (UTA) i unitats de dimensió europea (UDE).

Es donen petites diferències en sumar per files o per columnes les unitats de les taules corresponents; això és degut a l'arrodoniment de les xifres decimals.

Aviram.

Quan el nombre d'animals s'expressa en milers, poden donar-se diferències en sumar les diferents categories en què se subdivideix una taula; això és a causa de l'arrodoniment en passar les unitats a milers.

Hi ha algun cas on el zero expressa una quantitat d'animals inferior a 500.

Orientacions tècnico-econòmiques (OTE).

L'objectiu d'aquesta tipologia és el d'agrupar les explotacions agràries en classes disjunctes, relativament homogènies, basant-se en la proporció relativa del marge brut total (MBT) que aporta cada cultiu i cada espècie de ramat. Cada explotació agrària queda així classificada dins d'una orientació.

En la definició de les OTE ramaderes amb animals herbívors, hi intervenen els marges bruts referents a les terres per a pastures permanents que, tot i formant part de les terres que es comptabilitzen dins la SAU, no intervenen, en canvi, en la definició de les OTE pròpiament agrícoles.

Això comporta que aquelles explotacions que tenen predomini d'aquests tipus de terres, tot i que poden no posseir ramaderia, apareguin dins el còmput d'explotacions amb orientació ramadera, principalment dins del grup d'OTE 44 i també en els 71, 81 i 82 (vegeu: Classificació de les orientacions tècnico-econòmiques).

A l'hora de comparar les dades d'aquesta publicació amb les d'anteriors censos (sobretot el de 1982), cal tenir present algunes diferències conceptuals i de disseny del qüestionari entre els dos censos, que en limiten la comparació i que es poden resumir bàsicament en els següents apartats:

Pastures.

1982. Els erms i matolls que havien proporcionat algun aprofitament ramader no es consideraven com a superfícies utilitzades per a pastures, així doncs no es comptabilitzaven com a superfície agrícola utilitzada (SAU).

1989. Qualsevol tipus de pastura queda inclòs dins de la SAU, fins i tot les superfícies d'erm i matoll sobre les quals s'ha realitzat el més petit aprofitament ramader.

Regatge.

1982. Es classificava la superfície regable de les explotacions atès el mètode de regatge, la procedència i la suficiència de les aigües.

1989. Es classifica la superfície regada atenent els mateixos criteris i es recull la superfície no regada a part.

Hortes familiars.

1982. No es diferenciaven en un quadre específic del qüestionari.

1989. Les hortes familiars s'inclouen en el quadre VII dins l'apartat d'herbacis corresponent a terres llaurades. En el quadre VIII de conreus herbacis, no s'hi inclouen. Es recullen en el quadre IX, específic per a les hortes familiars.

Patates.

1982. Les patates conreuades en conreu hortícola s'inclouïen dins l'apartat "hortalisses en conreu hortícola".

1989. Inclou en un sol epígraf tant les patates conreuades en terreny de conreu com les que ho són en conreu hortícola.

Conreus associats.

1982. Els conreus associats i els no associats es recollien en quadres diferents del qüestionari. En el quadre de conreus associats, s'hi agrupaven els conreus per grans grups sense especificar la proporció que en corresponia a cadascun, de manera que no es podien diferenciar les superfícies. D'altra banda, l'associació d'herbacis amb espècies arbòries forestals s'inclouïa en el quadre corresponent a terres llaurades.

1989. S'estima la superfície que correspon a cadascun dels conreus que formen l'associació i s'inclou en l'apartat de conreus herbacis o llenyosos que correspongui. Tanmateix hi ha un quadre específic de grans grups per als diferents tipus d'associació.

Conreus llenyosos en plantació regular.

1982. Eren enumerats successivament sense fer-ne subgrups en un apartat general per a altres.

1989. Són agrupats segons el seu origen climàtic i per a cada un dels grups hi ha l'apartat "altres".

Conreus llenyosos en disseminat.

1982. Es recollien a banda en nombre d'arbres i no en hectàrees.

1989. Es consideren i es tracten d'igual manera que els conreus associats.

Cap d'explotació.

1982. No hi apareixia aquest concepte.

1989. La figura del cap d'explotació pot recaure en el propi titular (empresari el 1982), en un altre membre de la família o en una persona assalariada fixa. D'aquest es recull la seva formació agrària que, en el cas de coincidir amb el titular, seria comparable amb els estudis realitzats per l'empresari del cens del 82.

Assalariats fixos.

1982. Es recollien en dos grups, segons que la seva dedicació fos a temps complet o a temps parcial.

1989. Es recullen subdividits en cinc grups segons el nombre de jornades completes treballades a l'explotació i, a banda, es recullen les dades del cap d'explotació quan aquest és assalariat fix, especificant-ne la dedicació.

Unitats de treball any (UTA).

1982. Per al treball assalariat una unitat de treball any (UTA) equivalia a 275 jornades completes. Per al treball no assalariat una UTA equivalia a 300 o més jornades completes.

1989. Tant per al treball assalariat com per al no assalariat, una UTA equival a 275 o més jornades completes.

Marge brut total (MBT).

1982. La unitat emprada en les taules de marges bruts era la pesseta. Al mateix temps, les superfícies d'espècies arbòries forestals que fossin comercials, contribuïen al marge brut total de les explotacions.

1989. La mesura d'aquesta variable s'expressa en unitats de dimensió europea (UDE). Només es tenen en compte, per al càlcul del marge brut d'una explotació, les seves característiques ramaderes i les superfícies que constitueixen la SAU, i no es considera la superfície de cap tipus d'espècie arbòria forestal.

Orientació tècnico-econòmica (OTE).

Les tipologies de les OTE en els dos censos són molts semblants, tant en la seva estructura general com en la determinació de les explotacions que han de pertànyer a cada classe. Hi ha però lleugeres variacions en la denominació i el codi de les classes, i també, per a algunes de les classes, matisacions en les relacions lògico-aritmètiques que les defineixen.

Tot i així, la diferència més important surt, igual que amb el marge brut total, del diferent tracte que es dona a les explotacions que tenen alguna superfície forestal comercial, perquè aquesta no contribueix en el marge brut del cens del 89 i per tant modifica, per a aquestes explotacions, la proporció relativa dels diferents marges bruts de conreus i ramats respecte del marge brut total, proporció que constitueix la base de la classificació segons les orientacions tècnico-econòmiques (OTE).

4. Comarcalització i modificacions de termes municipals.

Cal esmentar que s'ha utilitzat la divisió comarcal vigent en la data de referència del cens agrari (1 d'octubre de 1989) i que correspon a les 41 comarques publicades en el *Diari oficial de la Generalitat* de 16 de maig de 1988, amb un total de 940 municipis. A l'efecte de poder comparar dades és possible fer explotacions addicionals per a altres comarcalitzacions.

Conceptes i definicions*

Explotació agrària.

És la unitat tècnico-econòmica de la qual s'obtenen productes agraris sota la responsabilitat d'un titular. Aquesta unitat tècnico-econòmica es caracteritza generalment per la utilització dels mateixos mitjans de producció: mà d'obra, maquinària, etc.

Com a cas especial se censen les terres utilitzades anteriorment amb finalitat agrària i que, malgrat haver continuat amb la mateixa destinació, no han estat explotades durant el període de referència censal. Així mateix se censen les terres no llaurades encara que el seu únic aprofitament sigui la caça (vedats de caça). També se censen les explotacions exclusivament forestals.

No es consideren censables els picadors de cavalls de curses, gosseres, comerços d'animals, explotacions d'animals de tir que no es dediquin a la seva cria, parcs zoològics i almàixeres amb animals per a la pelleteria i la repoblació cinegètica.

Tampoc es consideren els terrenys parcel·lats que el dia de l'entrevista estiguin urbanitzats o s'hi hagin iniciat treballs d'urbanització.

Explotació agrària amb terres.

És aquella la superfície de la qual, en una o diverses parcel·les encara que no siguin contigües, és igual o superior a 0,1 ha.

Explotació agrària sense terres.

És aquella que amb menys de 0,1 ha posseeix un o més caps de ramat boví; dos o més caps entre ramat cavallí, mular o asiní; sis o més caps entre ramat oví o cabrum; dos o més caps de ramat porcí; cinquanta o més aus entre gallines, galls dindi, ànecs, pintades, coloms, guatlles, faisans i perdius criades en captivitat; trenta o més conilles mares; i deu o més ruscs. Aquest ramat pot trobar-se en zones rurals o urbanes.

Adscripció de l'explotació a un municipi.

Una explotació agrària es considera, per a finalitats censals, situada en el municipi on es trobi la major part de les terres o, en cas de dubte, on radiqui l'edificació única o principal de l'explotació.

* Els conceptes i definicions que es presenten es corresponen bàsicament amb els fets servir a tot l'Estat per l'Institut Nacional de Estadística (INE).

Les explotacions agràries sense terres es consideren adscrites al municipi en el qual el titular tingui declarat el seu ramat o, si no hi ha declaració, al municipi on radiquin les instal·lacions ramaderes.

Titular de l'explotació.

Es designa com a titular de l'explotació la persona física o jurídica que, actuant amb llibertat i autonomia, assumeix el risc d'una explotació agrària i la dirigeix pel seu compte o mitjançant una altra persona. Es pot considerar titular:

El propietari quan dirigeix directament les seves terres, encara que compti amb un cap d'explotació.

L'arrendatari.

El parcer.

Tothom qui, amb llibertat i autonomia, assumeix el risc d'una explotació, sigui quin sigui el règim de tinença.

Personalitat jurídica del titular.

Les diferents categories de personalitat jurídica que es consideren, són:

Persona física: un titular es considera persona física quan és una persona individual o quan diverses persones individuals exploten en comú un indivís o qualsevol altra agrupació de terres o ramats, sense que s'hagi formalitzat legalment una societat o agrupació. Quan en una explotació la funció de titularitat és compartida per dues o més persones individuals, es fa constar només una d'elles d'acord amb els criteris següents de preferència:

1. La persona que dirigeixi l'explotació o tingui una major participació en la gestió.
2. La que tingui una major participació en les responsabilitats financeres.
3. La de major edat.

Persona jurídica: són les corporacions, associacions i fundacions d'interès públic reconegudes per la llei, i les associacions d'interès particular, ja siguin civils, mercantils o industrials, a les quals la llei concedeix personalitat pròpia. Per a finalitats censals, s'han considerat les següents:

Societat: agrupació de persones amb un contracte de societat documentat en escriptura pública i, a la vegada, inscrit en el Registre Mercantil. Poden ser societats anònimes, limitades, col·lectives i comanditàries.

Entitat pública: quan la titularitat de l'explotació correspon a alguna de les diferents administracions públiques: central, autonòmica o local.

Cooperativa de producció: és aquella agrupació que se sotmet als principis i les disposicions de la Llei general de cooperatives i es dedica, en règim d'empresa en comú, a l'obtenció de productes agraris.

Altres condicions jurídiques: qualsevol altra persona jurídica no classificada en els apartats anteriors i que tingui al seu càrrec una explotació agrària.

Cap d'explotació.

És la persona responsable de la gestió corrent i quotidiana de l'explotació.

El cap d'explotació coincideix, generalment, amb el titular. Si no, pot ser un altre membre de la família o una persona assalariada. Tota explotació agrària té però un únic cap d'explotació.

Règim de tinença de la terra.

És la forma jurídica sota la qual actua el titular en les explotacions agràries amb terres.

Una mateixa explotació pot estar constituïda per terres sota diferents formes de tinença.

Terres en propietat: són aquelles sobre les quals el titular té el dret de propietat, amb títol escrit o sense, i les que han estat explotades pacíficament i ininterrompudament pel titular com a mínim durant trenta anys sense pagament de renda. S'inclouen les terres en usdefruit.

No s'inclouen en l'explotació les terres cedides a terceres persones ni tampoc les comunals donades en sorts o en arrendament.

Terres en arrendament: són aquelles en què el titular gaudeix dels aprofitaments d'aquestes terres mitjançant el pagament d'un cànon o renda.

Terres en parcel·la: són terres propietat d'una tercera persona, cedides temporalment al parcer mitjançant el pagament d'un tant per cent del producte obtingut.

Terres en altres règims de tinença: són les terres no incloses en algun dels règims anteriors. Les explotades per cessió gratuïta, en fideïcomís, en litigi, en precari, en censos, en emfiteusis, en règim comunal donades en sorts.

Parcel·la.

Extensió de terra sota un sol límit, és a dir, vorejada de terreny, edificis o aigües que no pertanyin a l'explotació.

Superfície total.

La superfície total és constituïda per la superfície de totes les parcel·les que integren l'explotació, independentment de quin sigui el règim de tinença. S'exclouen les superfícies propietat del titular però cedides a terceres persones.

Superfície agrícola utilitzada (SAU).

És el conjunt de la superfície de les terres llaurades i de les terres per a pastures permanents. Les terres llaurades inclouen els conreus herbacis, els guarets, les hortes familiars i les terres dedicades a conreus llenyosos.

Aprofitament de la terra.

La superfície total de cada explotació agrària amb terres es classifica, segons el seu aprofitament, en tres grans grups: les terres llaurades, les terres per a pastures permanents i altres terres.

En tots aquests grups s'inclouen tant la superfície de conreu pur com la part proporcional en el cas d'associacions de conreus.

Terres llaurades.

Són les terres que reben assistència cultural sigui quin sigui el seu aprofitament i la data en què s'hagi realitzat dins de l'any agrícola. Aquesta assistència cultural és la que s'efectua amb aixada, arada, rascle, conreadora, escarificadora o extirpadora. No entren dins d'aquesta categoria les tasques d'estendre adob, passar rodet, tallar, birbar a mà o sembrar, practicades a les prades permanents. Es consideren els següents tipus de conreus en les terres llaurades:

Conreus herbacis: són plantes la part aèria de les quals té consistència herbàcia. Se'n distingeixen els següents: cereals per a gra, lleguminoses per a gra, patates, conreus industrials, conreus farratgers, hortalisses, flors i plantes ornamentals, llavors i plàntules destinades a la venda i altres conreus herbacis no inclosos en els anteriors i que existeixin a l'explotació. En aquest epígraf s'inclouen també les superfícies ocupades per guarets i hortes familiars.

Guarets: són terres que han estat en descans durant el període de referència, sense cap conreu però que han rebut algunes feines. S'inclouen les terres sembrades per a adob en verd.

Hortes familiars: són superfícies on es conreen productes agraris hortofructícoles (inclosa la patata), destinats principalment a l'autoconsum en l'explotació. La seva superfície ha d'ésser inferior a 5 àrees (500 m²).

Conreus llenyosos: es tracta de plantes la part aèria de les quals té consistència llenyosa; ocupen la terra durant períodes llargs i no necessiten ésser trasplantats després de cada collita. S'hi inclouen: cítrics, fruiters originaris de clima temperat, fruiters originaris de clima subtropical, fruiters de fruits secs, olivera, vinya, planters i altres conreus permanents. Les espècies corresponents als quatre primers grups s'inclouen en aquest apartat quan el seu aprofitament principal sigui el fruit, en cas contrari es consignen dins d'espècies arbòries forestals. S'exclouen els arbres forestals i els seus planters.

Conreus associats: són els que coexisteixen, durant tot o part del cicle vegetatiu, sobre una mateixa parcel·la en el curs de la campanya agrícola i es recullen per separat.

En aquests conreus la superfície s'assigna proporcionalment a cadascun dels conreus que formen l'associació.

Conreus successius: són els que se succeeixen en una mateixa superfície en el curs de la campanya agrícola. En aquests conreus la superfície total s'adjudica al conreu principal, és a dir, el que té un valor de producció més gran i, si no hi ha diferència sensible, el que ha ocupat el sòl la major part de temps.

Terres per a pastures permanents.

Són terres dedicades de forma permanent (cinc anys o més) a la producció d'herba. Es consideren els tipus:

Prats o prades permanents: terres dedicades permanentment a la producció d'herba. Característiques de zones humides; el seu aprofitament es realitza mitjançant la sega. S'exclouen els conreus farratgers.

Altres superfícies utilitzades per a pastures: terrenys no inclosos en prats o prades permanents que s'utilitzen com a pastures per al bestiar. S'inclouen les deveses de pastures, l'erm i el matoll quan sobre d'ells s'ha realitzat algun aprofitament ramader.

Altres terres.

Són aquelles terres que tot i trobar-se en l'explotació, no formen part del que denominem superfície agrícola utilitzada (SAU). Se'n pot distingir:

Espècies arbòries forestals: es tracta de superfícies cobertes d'espècies arbòries que no són utilitzades amb finalitat agrícola principalment o amb altres finalitats diferents de les forestals. S'inclouen les pollancredes, les muntanyes de castanyers i nogueres destinades a la producció de fusta, les plantacions d'arbres de nadal i els planters forestals que es troben en boscos i es destinen a necessitats de l'explotació.

S'inclouen també les superfícies cobertes d'arbres o arbustos forestals amb una funció protectora, les línies d'arbres fora dels boscos i els límits arbrats.

Les superfícies amb arbres es classifiquen segons l'espècie principal que ocupi la superfície forestal en, com a mínim, un setanta-cinc per cent, en: **frondoses, resinoses o mixtes**. També es classifiquen segons la destinació que es dóna a la seva producció en: **comercials**, quan va principalment a la venda, i **no comercials** quan el seu destí principal és el propi consum, la conservació del medi, la protecció del terreny, etc.

Les superfícies temporalment rases per tall o crema s'inclouen en el concepte corresponent a l'espècie que abans hi havia existit.

Erm: es caracteritza pel seu escàs rendiment, per no rebre cap tipus de feina i per no haver proporcionat cap aprofitament ramader.

Espartar: terreny amb població principal d'espart o albardí que no es recull. En cas d'haver-se'n obtingut algun rendiment, aquestes superfícies s'inclouen en el concepte de conreus llenyosos.

Matoll: és un terreny amb predomini d'arbustos espontanis, estepa, bruc, argelaga, ginesta, romaní, farigola, margalló, garric, bàlec, llentiscle, etc.

Altres superfícies: s'inclouen en aquest apartat la resta de terres que poden formar part de l'explotació.

Terres de secà i de regadiu.

Les terres llaurades i les terres per a pastures permanents es classifiquen, al seu torn, en terres de secà i de regadiu, d'acord amb les definicions següents:

Terres de secà: les que durant el període de referència del cens no han rebut més aigua que la de la pluja.

Terres de regadiu: les que durant el període de referència, han rebut aigua mitjançant un procediment establert per l'home, sense tenir en compte la durada o la quantitat dels regatges, fins i tot si foren de forma eventual.

Els guarets s'han inclòs, en tots els casos, en els conreus herbacis de secà, mentre que les hortes familiars s'han inclòs en els conreus herbacis de regadiu.

Regatge.

Es recullen dades relatives al regatge pel que fa a dos tipus de superfícies:

Superfície regada de l'explotació: és la superfície de totes les parcel·les que, al llarg de l'any agrícola, han estat efectivament regades com a mínim una vegada.

Aquesta superfície es classifica d'acord amb els següents criteris:

Mètodes de regatge: per aspersió, localitzat, per gravetat o per altres mètodes.

Procedència de les aigües: aigües subterrànies o aigües superficials.

Si una parcel·la s'ha regat amb aigües de diferents procedències, es considera únicament la principal font d'origen de les aigües.

Suficiència de les aigües: amb aigua suficient o insuficient.

Superfície no regada durant l'any de referència tot i que l'explotació disposa d'instal·lacions i d'aigua suficients.

Superfície regable de l'explotació: és la suma de la superfície regada de l'explotació i de la superfície no regada encara que l'explotació disposi d'instal·lacions i d'aigua suficients.

Ramaderia.

S'inclouen en aquest apartat els animals existents a l'explotació el dia de l'entrevista, incloent el bestiar transhumant i el bestiar en règim d'integració o contracte. Es considera règim d'integració tot tipus de contracte que impliqui una dependència en els subministraments (animals, pinsos, etc.) i en la venda.

Les espècies d'animals que es consideren en el cens són: bovins, ovins, cabrum, porcins, equins, aviram, conilles mares i ruscs.

Maquinària.

S'entén per maquinària agrària el conjunt de màquines que es fan servir en les explotacions agràries tant com a elements de tracció per tal de treballar la terra o per a la recol·lecció de les collites, com en les instal·lacions de munyiment, tancs refrigeradors de llet, etc.

Es considera **maquinària propietat exclusiva de l'explotació**, el nombre de màquines de cada tipus que són en servei o en disponibilitat d'ús i es troben en l'explotació el dia de l'entrevista.

Mà d'obra en l'explotació.

La mà d'obra en l'explotació és constituïda per totes aquelles persones que hagin realitzat treballs agraris durant l'any de referència, considerant com a tals tota activitat humana que contribueix als resultats econòmics en l'explotació.

No es consideren feines agràries de l'explotació les tasques domèstiques realitzades pel titular o altres membres de la família o per personal assalariat no familiar. Tampoc no ho són les feines de fabricació de productes derivats de la producció de l'explotació com formatges, embotits, etc.

Les feines de transport pròpies de l'explotació només es consideren si són efectuades per la mà d'obra de la mateixa explotació.

Mà d'obra familiar: aquest tipus únicament es recull en les explotacions on el titular sigui persona física. Es considera com a mà d'obra familiar el titular, el seu cònjuge i els altres membres de la família sempre que realitzin treballs agraris per a l'explotació, ja sigui de forma contínua o eventual, i assalariats o no assalariats.

Es consideren com a altres membres de la família del titular els seus ascendents, descendents i altres parents, incloses les persones que hi tinguin relació de parentiu per matrimoni o adopció, independentment del fet que visquin en l'explotació o no.

Aquestes persones es poden dedicar:

Sols a l'explotació: quan no han exercit cap altra activitat lucrativa.

Principalment a l'explotació: quan han exercit una altra activitat lucrativa però han dedicat a l'explotació la major part de la jornada laboral.

Secundàriament a l'explotació: quan la major part de la jornada laboral es realitza fora de l'explotació agrària.

Mà d'obra no familiar o assalariada: està constituïda per persones diferents del titular i membres de la família que treballen a l'explotació a canvi d'una contraprestació en diners, en espècie o en ambdues formes a la vegada. Comprèn:

Assalariats fixos: són aquells la prestació dels quals és continuada a l'explotació al llarg de l'any. Inclou també el cap de l'explotació quan aquest no figura en la mà d'obra familiar.

Assalariats eventuais: són aquells la prestació dels quals en l'explotació és de caràcter esporàdic o de temporada per a determinades feines agràries.

Marge brut (MB) i orientació tècnico-econòmica (OTE).

Aquestes variables tenen com a finalitat l'agrupació de les explotacions d'acord amb criteris econòmics i fer-les comparables amb les de la resta de països de la CEE.

El **marge brut (MB)** d'una explotació és la diferència entre el valor monetari de la producció bruta total i el valor de certs costos directes inherents a aquesta producció.

Davant de la impossibilitat d'obtenir aquest saldo per a cada explotació individual, es calcula a nivell de comunitat autònoma un coeficient normalitzat, denominat marge brut estàndard (MBS), per a cada activitat de les explotacions agrícoles, entenent-se per activitat cada tipus de conreu o tipus de bestiar explotat a la regió.

Aquests coeficients, que determinen els MB de cada activitat, es basen en dades mitjanes calculades sobre un període de referència de diversos anys i es concreten en uns valors unitaris (per hectàrea per a cada tipus de conreu i per cap per a cada tipus de bestiar) que s'expressen en unitats de dimensió europea (UDE). Per al cens de 1989 el període de referència dels MBS correspon a 1986 (la mitjana dels anys 1985, 1986 i 1987). Els valors concrets d'aquests coeficients han estat obtinguts pel Departament d'Agricultura Ramaderia i Pesca a partir d'estudis tècnics complementaris.

Per a cada explotació el marge brut d'una certa activitat es calcula multiplicant la seva dimensió física, hectàrees o caps de bestiar segons els casos, pel coeficient corresponent. La suma dels marges bruts de totes les activitats de l'explotació dóna el marge brut total (MBT) d'aquesta explotació.

Cal assenyalar que el procediment esmentat no és gaire precís pel que fa a la determinació individual de la dimensió econòmica de les explotacions, però resulta adient per efectuar la posterior classificació segons la seva orientació tècnico-econòmica. En aquest sentit, cal tenir en compte que sols contribueixen al marge brut total (MBT) d'una explotació les seves característiques ramaderes i les

superfícies que constitueixen la SAU, a excepció dels guarets, hortes familiars i altres conreus d'escassa importància. Així doncs, no contribueixen al MBT les superfícies d'altres terres, entre elles particularment les espècies arbòries forestals.

L'**orientació tècnico-econòmica (OTE)**, té com a finalitat agrupar les explotacions agràries en classes disjunctes, relativament homogènies, basant-se en la proporció relativa del MBT que hi aporta cada cultiu i cada espècie de ramat.

Aquesta tipologia s'ha creat com a eina d'anàlisi estadística per tal de respondre a les necessitats de la política agrària i permet:

L'anàlisi de la situació de les explotacions basada en criteris econòmics.

La possibilitat de comparar la situació de les explotacions entre les diferents classes de la tipologia, entre els diferents estats o regions de la CEE i entre diferents períodes de temps.

Relacionar la dimensió econòmica de les explotacions amb la seva dimensió física i amb el treball.

Les diferents classes que componen la tipologia de les explotacions segons la seva OTE, s'estructuren en diferents nivells de desagregació, segons s'indiquen en l'annex.

Unitats de mesura utilitzades.

Explotacions.

Nombre d'explotacions (vénen expressades per l'epígraf "**nombre**" per a totes les taules).

Superfície.

Les superfícies de les terres i els cultius s'expressen en hectàrees (**ha**) i, en alguns casos particulars, en **àrees**.

Ramaderia.

Les dades de ramaderia són expressades de dues maneres:

En nombre de caps de bestiar (**caps**), a excepció dels ruscus que s'expressen en nombre d'unitats.

En unitats ramaderes (**UR**), que s'obtenen aplicant un coeficient a cadascuna de les espècies i tipus per poder així presentar en una mateixa unitat d'equivalència les diferents espècies. Aquests coeficients són:

Vaques de llet: 1; altres vaques: 0,8; bovins mascles de 24 mesos i més: 1; vaques braves de 24 mesos i més: 0,5; bovins de 12 a menys de 24 mesos: 0,7; bovins de menys de 12 mesos: 0,4; ovins: 0,1; cabrum: 0,1; truges: 0,5; truges per a reposició: 0,5; garrins: 0,027; altres porcins: 0,3; equins: 0,6; gallines: 0,014; polles destinades a pondre: 0,014; pollastres i galls: 0,007; galls dindi, ànecs i oques: 0,03; altres avirams: 0,03; conilles mares: 0,015. S'han d'exceptuar els ruscus, que no es converteixen a UR.

Maquinària.

Nombre de màquines.

Treball.

Les dades de treball en l'explotació s'expressen en **nombre de persones, nombre de jornades** treballades, completes o parcials, o bé en unitats de treball any (UTA). Una UTA equival al treball que realitza una persona a temps complet durant un any. La jornada parcial es compta com si fos la meitat d'una jornada completa.

L'equivalència entre jornades treballades i el percentatge del temps anual de treball d'una persona dedicada a temps complet, és:

de 0 a menys de 70	jornades correspon menys del 25% del temps anual
de 70 a menys de 139	jornades correspon del 25% a menys del 50% t. a.
de 139 a menys de 208	jornades correspon del 50% a menys del 75% t. a.
de 208 a menys de 275	jornades correspon del 75% a menys del 100% t. a.
de 275 i més	jornades correspon el 100% del temps anual

L'equivalència entre les jornades laborals i les UTA és:

de 0 a menys de 70	jornades correspon	0	a	0,24	UTA
de 70 a menys de 139	jornades correspon	0,25	a	0,49	UTA
de 139 a menys de 208	jornades correspon	0,50	a	0,74	UTA
de 208 a menys de 275	jornades correspon	0,75	a	0,99	UTA
de 275 i més	jornades correspon	1			UTA

Dimensió econòmica.

La dimensió econòmica d'una explotació agrària ve determinada pel seu marge brut total (MBT) expressat en unitats de mesura comunitàries que s'anomenen unitat de dimensió europea (UDE).

Una explotació té una dimensió econòmica d'una UDE si el seu MBT és de 1200 ecus, que equival aproximadament, a 159.702 pessetes.



Classificació de les orientacions tècnico-econòmiques

1. Agricultura general

11.- cereals

- 111. cereals (excepte arròs)
- 112. arròs
- 113. cereals i arròs

12. altres conreus agrícoles diversos

- 121. arrels i tubercles
- 122. cereals, arrels i tubercles
- 123. hortalisses fresques en terreny de conreu
- 124. altres conreus agrícoles diversos

- 1241. tabac
- 1242. cotó
- 1243. conreus oleaginosos i tèxtils
- 1244. conreus herbacis combinats

2. Horticultura (horta i flors)

20. horticultura (horta i flors)

201. hortalisses

- 2011. en conreu hortícola
- 2012. en hivernacle
- 2013. conreus mixtos

202. flors i plantes ornamentals

- 2021. a l'aire lliure
- 2022. en hivernacle
- 2023. conreus mixtos

203. horticultura i conreus diversos

- 2031. a l'aire lliure
- 2032. en hivernacle
- 2033. xampinyó
- 2034. conreus mixtos

3. Conreus llenyosos

31. viticultura

- 311. vins amb denominació d'origen
- 312. altres vins
- 313. vins amb denominació d'origen i altres

314. vinya per a diversos tipus de producció

- 3141. raïm de taula
- 3142. panses
- 3143. viticultura mixta

32. fruiters i cítrics

321. fruiters (excepte cítrics)

- 3211. fruita fresca
- 3212. fruits secs
- 3213. fruita fresca i fruits secs combinats

322. cítrics

323. fruiters i cítrics combinats

33. olivera

330. olivera

34. conreus llenyosos diversos

340. conreus llenyosos diversos

4. Herbívors

41. bovins de llet

- 411. lleters
- 412. lleters i cria de bestiar lleter

42. bovins de carn

- 421. cria de bovins de carn
- 422. bovins d'engreix

43. bovins mixtos

- 431. bovins de llet i cria de bestiar de carn
- 432. bovins de carn i cria de bestiar de llet

44. ovins, cabrum i altres herbívors

- 441. ovins
- 442. ovins i bovins
- 443. cabrum
- 444. herbívors diversos

5. Granívors

50. granívors

501. porcins

- 5011. porcins de cria
- 5012. porcins d'engreix
- 5013. porcins de cria i d'engreix

502. aviram

- 5021. gallines ponedores
- 5022. pollastres d'engreix
- 5023. gallines ponedores i d'engreix
- 503. granívors diversos combinats

- 5031. porcins i aviram
- 5032. porcins, aviram i altres granívors

6. Policultius

60. policultius

- 601. horticultura i conreus llenyosos
 - 602. agricultura general i horticultura
 - 603. agricultura general i viticultura
 - 604. agricultura general i conreus llenyosos
 - 605. conreus mixtos, predomini d'agricultura general
 - 606. conreus mixtos, predomini d'horticultura o de conreus llenyosos
-
- 6061. conreus mixtos, predomini d'horticultura
 - 6062. conreus mixtos, predomini de conreus llenyosos

7. Ramaderia mixta

71. ramaderia mixta, predomini d'herbívors

- 711. predomini d'herbívors lleters
- 712. predomini d'herbívors no lleters

72. ramaderia mixta, predomini de granívors

- 721. granívors i herbívors lleters
- 722. granívors i herbívors no lleters
- 723. granívors amb herbívors diversos

8. Conreus i ramaderia

81. agricultura general i herbívors

- 811. agricultura general amb herbívors lleters
- 812. herbívors lleters amb agricultura general
- 813. agricultura general amb herbívors no lleters
- 814. herbívors no lleters amb agricultura general

82. altres conreus i ramaderia

- 821. agricultura general i granívors
 - 822. conreus llenyosos i herbívors
 - 823. altres conreus mixtos i ramaderia
-
- 8231. apicultura
 - 8232. explotacions mixtes diverses

Localització i dades bàsiques de la comarca

Segarra



Dades bàsiques de la Segarra

Distribució de les terres

				% Catalunya
Nombre d'explotacions amb terres			1572	1,40
amb SAU			1461	1,49
amb altres terres			1197	2,02
amb ramaderia			611	1,99
	ha secà	ha regadiu	ha total	% Catalunya
Superfície censada	60560	272	60832	2,46
Superfície agrícola utilitzada	44473	272	44745	4,04
terres llaurades	44354	272	44626	5,33
conreus herbacis	42807	217	43024	8,39
conreus llenyosos	1547	55	1602	0,49
pastures permanents	119	-	119	0,04
prats o prades permanents	43	-	43	0,05
altres	76	..	76	0,04
Altres terres	16087	..	16087	1,18
espècies arbòries forestals	10141	..	10141	1,03
planifolis	7185	..	7185	3,28
coníferes	727	..	727	0,13
mixtes	2229	..	2229	1,05
erms	621	..	621	0,57
espartars	3	..	3	0,58
matolls	3881	..	3881	1,95
altres	1441	..	1441	1,93

Principals grups de conreus

	ha secà	ha regadiu	ha total	% Catalunya
Conreus herbacis	42807	217	43024	8,39
cereals per a gra	41129	113	41242	11,42
lleguminoses per a gra	19	-	19	0,98
patates	11	14	25	0,82
conreus industrials	367	5	372	5,21
conreus farratgers	329	55	384	0,38
hortalisses	4	22	26	0,16
altres (inclou guarets i hortes)	948	8	956	4,36
Conreus llenyosos	1547	55	1602	0,49
cítrics	..	-	-	-
fruiters de clima temperat	2	11	13	0,02
fruiters de clima subtropical	..	-	-	-
fruiters de fruits secs	1105	44	1149	1,09
olivera	308	-	308	0,35
vinya	132	-	132	0,22
altres	-	-	-	-

Ramaderia, principals espècies

		% Catalunya
Nombre d'explotacions amb ramaderia	668	2,07
amb terres	611	1,99
sense terres	57	3,86
	Nombre de caps	% Catalunya
Bovins	6881	1,19
Ovins	12193	1,26
Cabrum	1176	1,83
Porcins	137632	3,60
Aviram	1683324	4,54
Equins	18	0,17
Conilles	5808	2,04
Ruscs (nombre de ruscs)	383	2,38

Maquinària en propietat

	Nombre de màquines	% Catalunya
Tractors	1526	2,46
Motocultors	247	0,68
Segadores/batedores	292	11,46
Recollidores de palla o fenc	224	3,35
Recollidores de farratge	21	0,98

Mà d'obra

	Nombre de persones	UTA	% Catalunya
Total unitats de treball any (UTA)	..	1155	1,31
Mà d'obra familiar	2348	1054	1,49
Mà d'obra assalariada	:	101	0,59
fixa	95	79	0,80
eventual	:	22	0,30

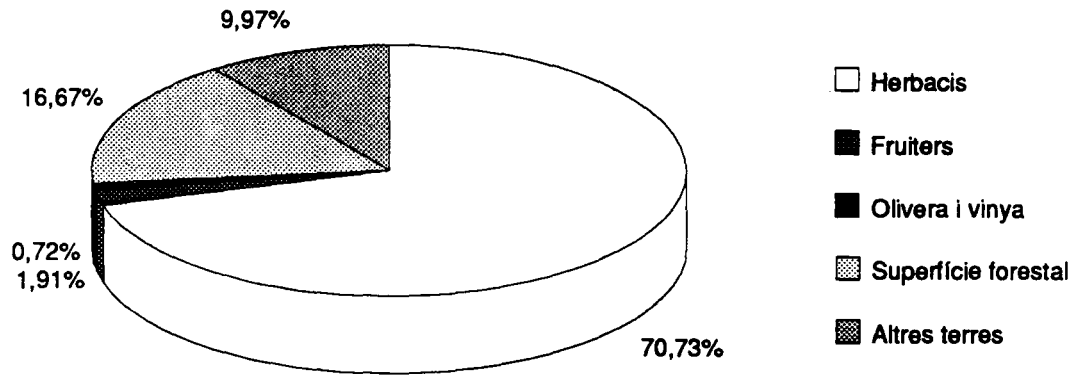
Marge brut i orientació tècnico-econòmica

	Nombre d'explotacions	UDE	% Catalunya
Marge brut total	1505	19404	2,15
agricultura general	1047	11146	9,93
horticultura	7	10	0,01
conreus llenyosos	52	92	0,04
herbívors	37	890	0,62
granívors	104	2443	2,80
policultius	64	734	0,94
ramaderia mixta	16	552	1,05
conreus i ramaderia	178	3537	4,72

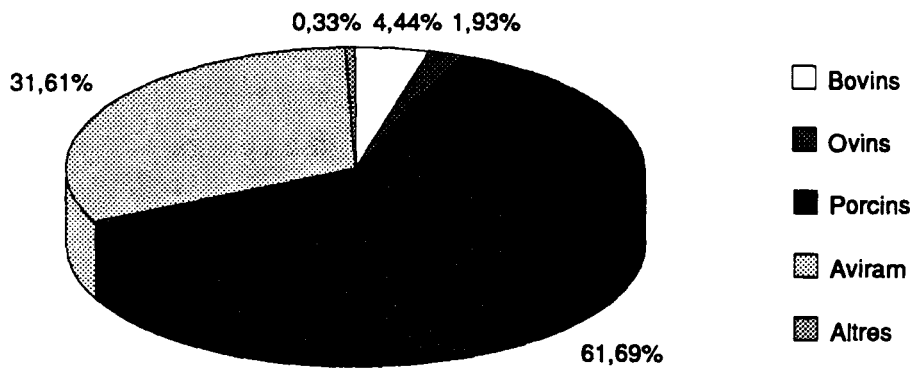
- Dada < 0,5
- .. Dada no procedent
- : Dada no disponible

Gràfics i mapes

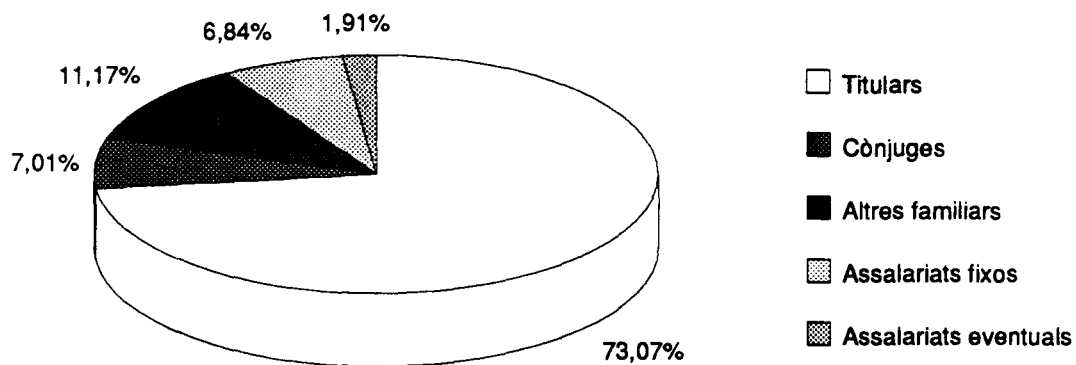
Gràfic 1. Distribució general de la superfície.



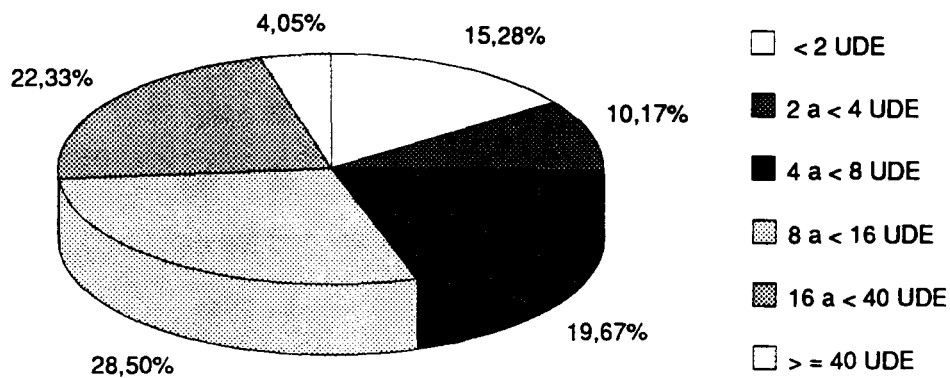
Gràfic 2. Distribució general de les unitats ramaderes (UR).



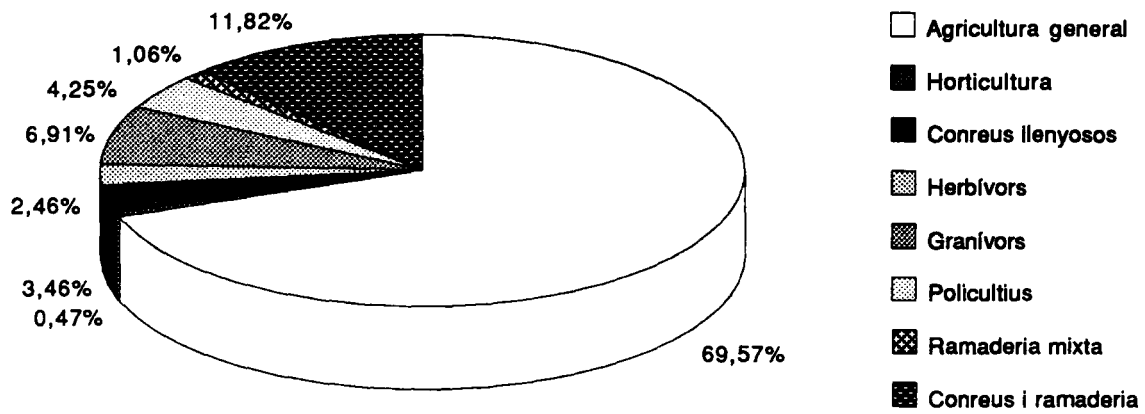
Gràfic 3. Distribució general de les unitats de treball any (UTA).



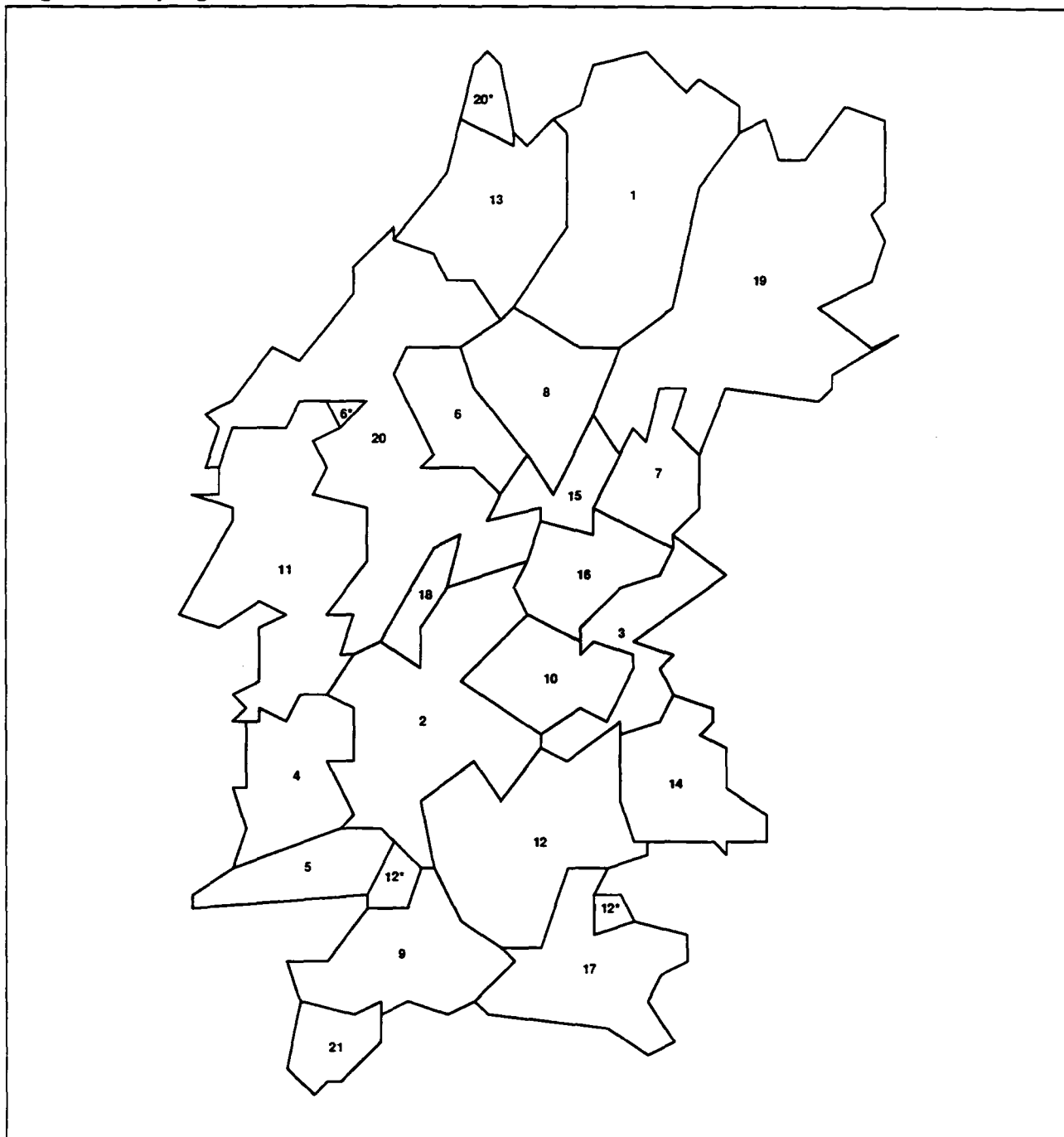
Gràfic 4. Distribució de les explotacions segons el seu marge brut (UDE).



Gràfic 5. Distribució de les explotacions segons la seva orientació tècnico-econòmica.



Segarra. Mapa guia.








- | | |
|----------------------------|---------------------------|
| 1. Biosca | 15. Sant Guim de la Plana |
| 2. Cervera | 16. Sant Ramon |
| 3. Estaràs | 17. Talavera |
| 4. Granyanella | 18. Tarroja de Segarra |
| 5. Granyena de Segarra | 19. Torà |
| 6. Guissona* | 20. Torreflor* |
| 7. Ivorra | 21. Vallfogona de Riucorb |
| 8. Massoteres | |
| 9. Montoliu de Segarra | |
| 10. Oluges, les | |
| 11. Plans de Sió, els | |
| 12. Ribera d'Ondara* | |
| 13. Sanaüja | |
| 14. Sant Guim de Freixenet | |

* : municipi amb enclavaments.

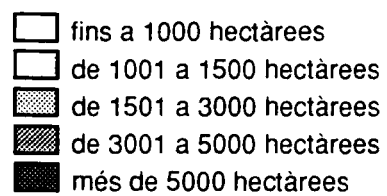
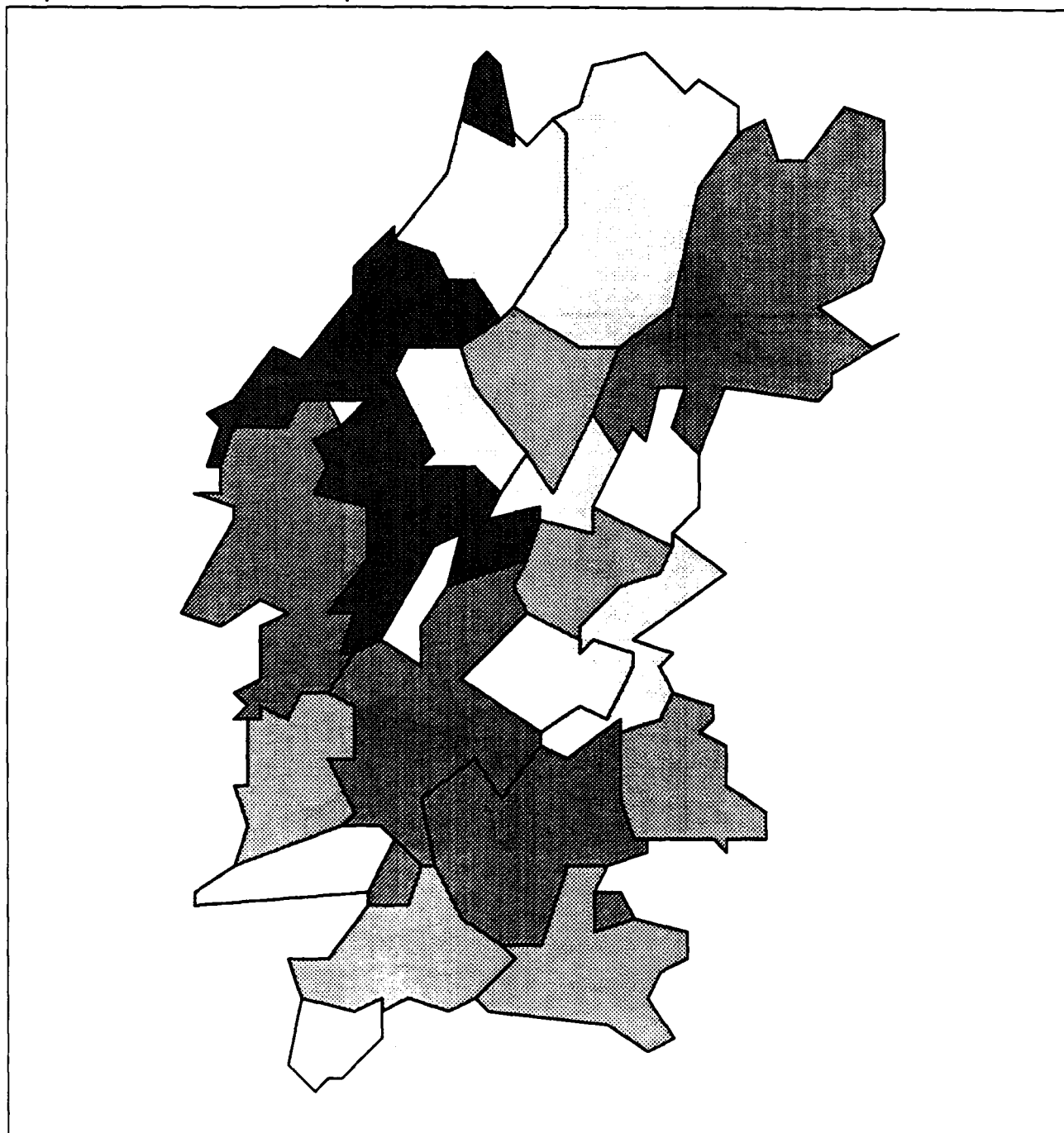
En el mapa, indica els enclavaments que pertanyen al municipi assenyalat amb el mateix número.

Mapa 1. Superfície censada.

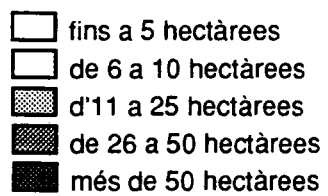
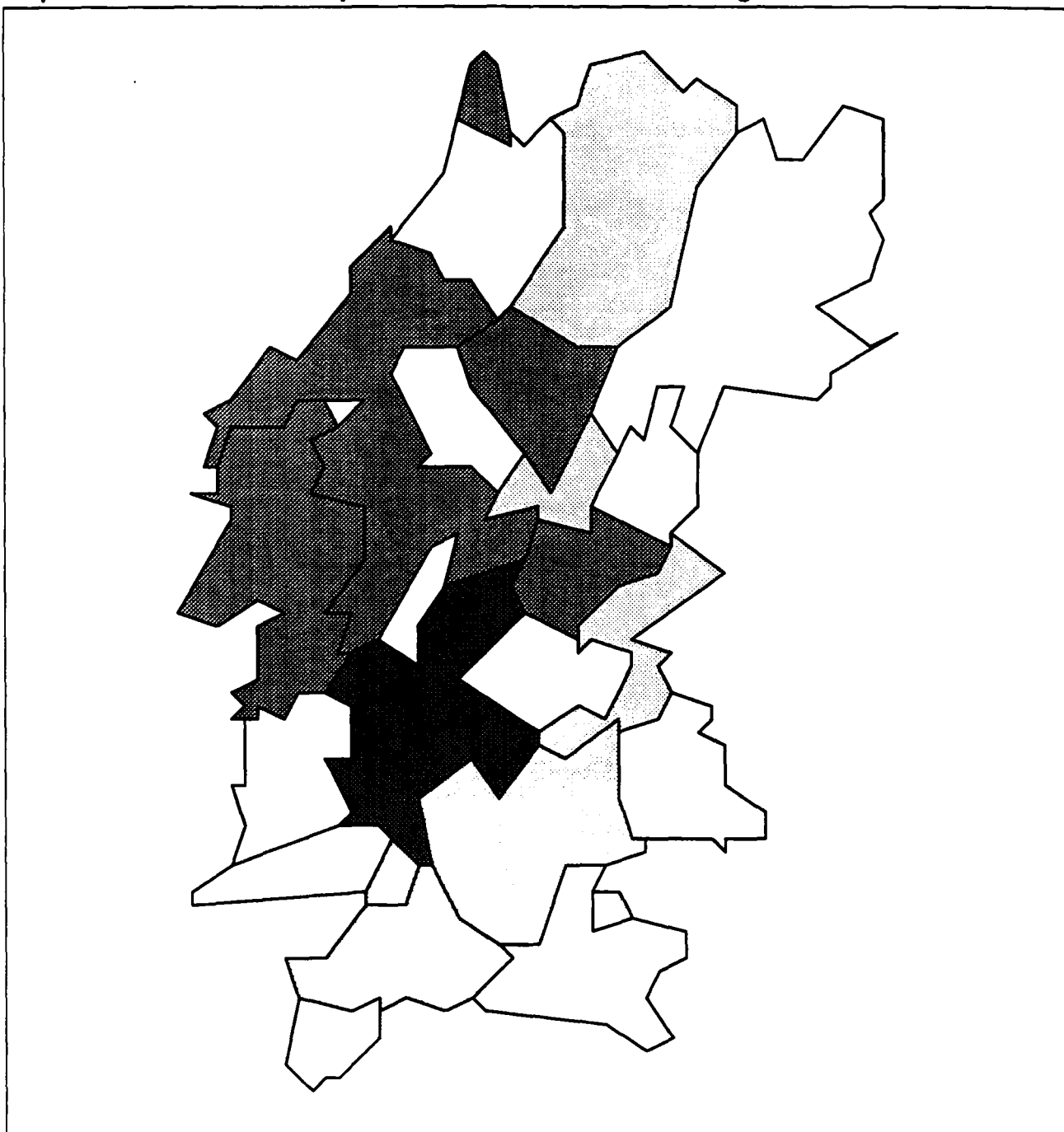


-  fins a 1000 hectàrees
-  de 1001 a 2000 hectàrees
-  de 2001 a 4000 hectàrees
-  de 4001 a 6000 hectàrees
-  més de 6000 hectàrees

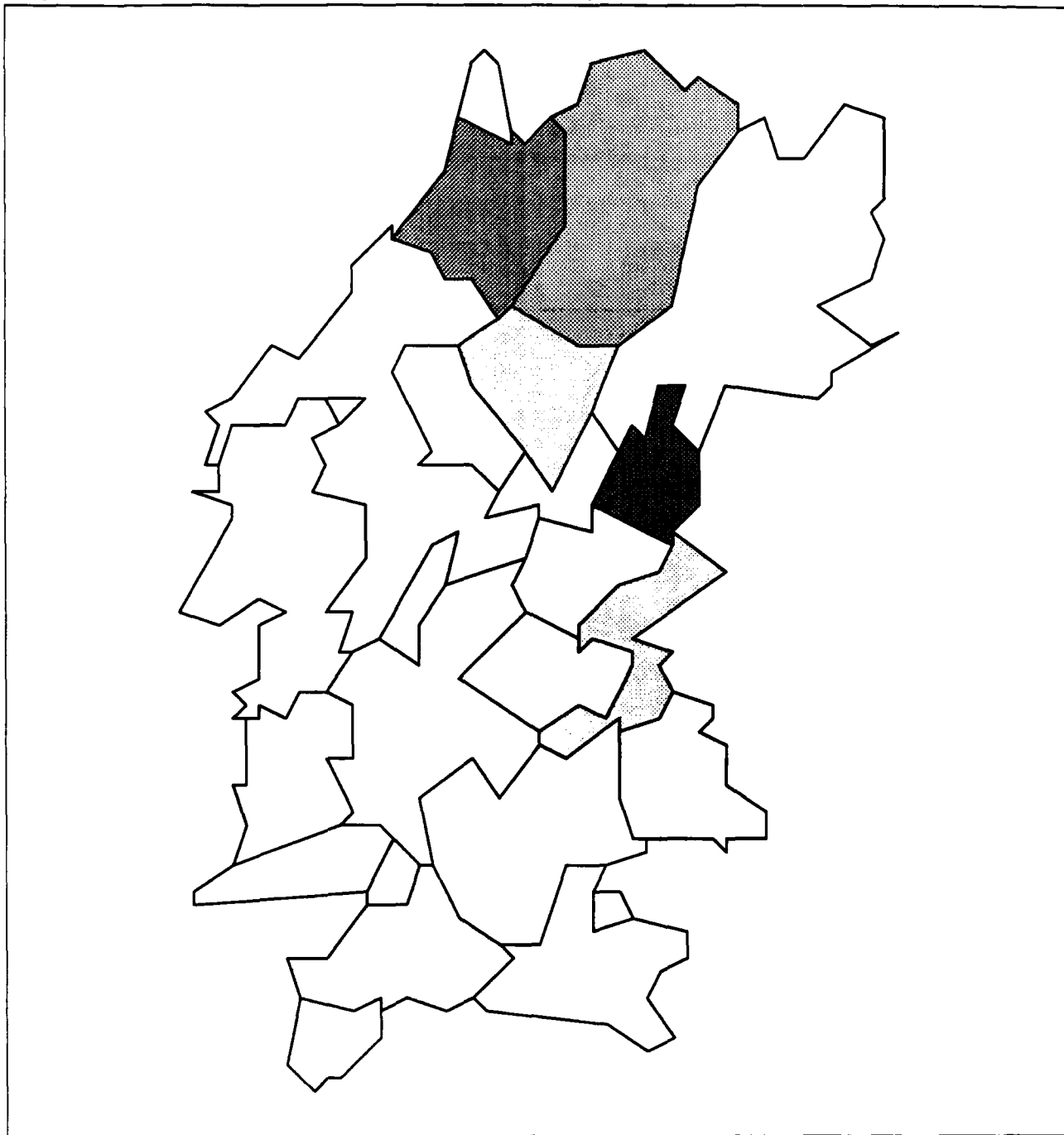
Mapa 2. Distribució municipal de les terres llaurades.








Mapa 3. Distribució municipal de les terres llaurades de regadiu.

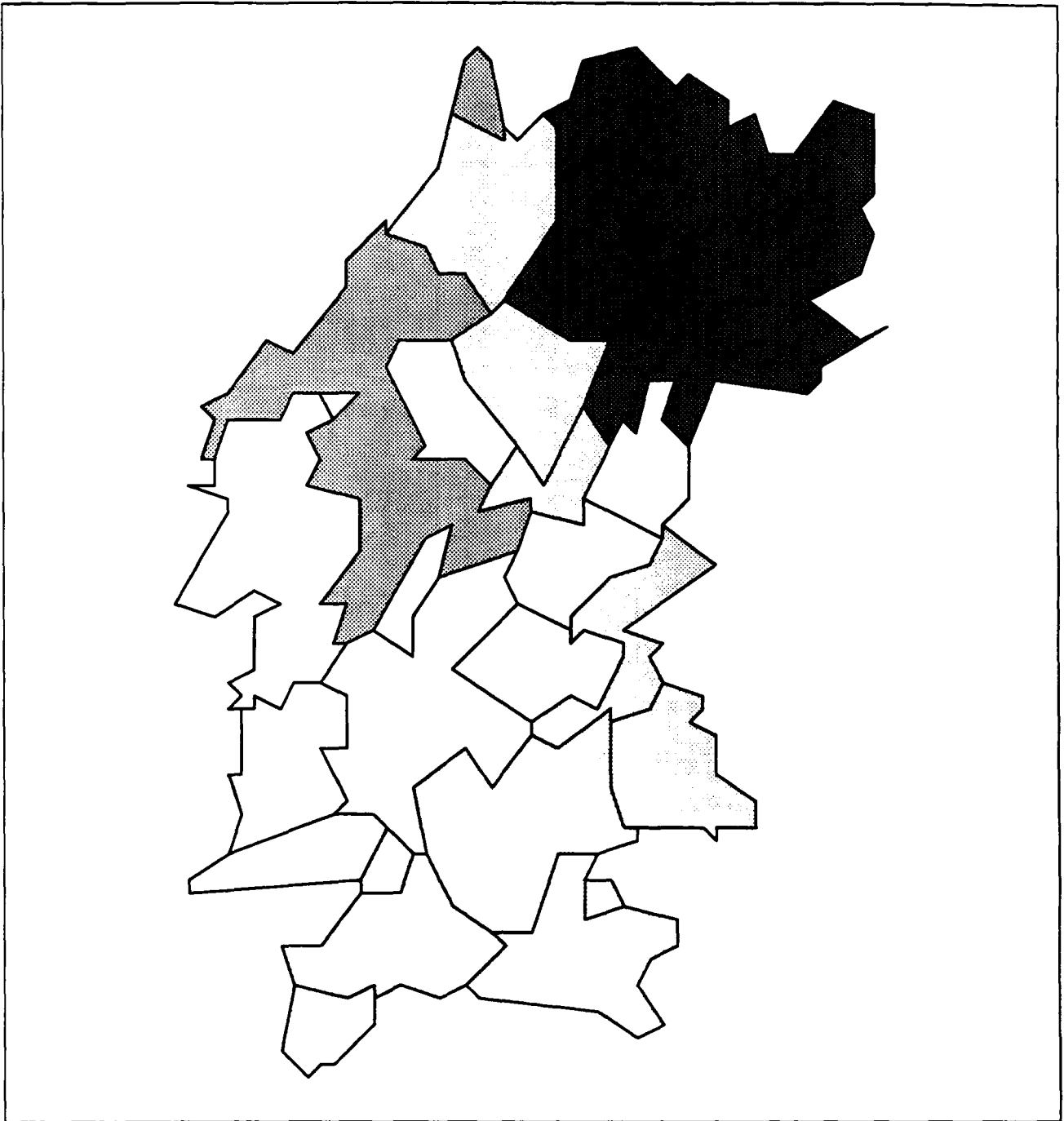







Mapa 4. Distribució municipal de les pastures permanents.



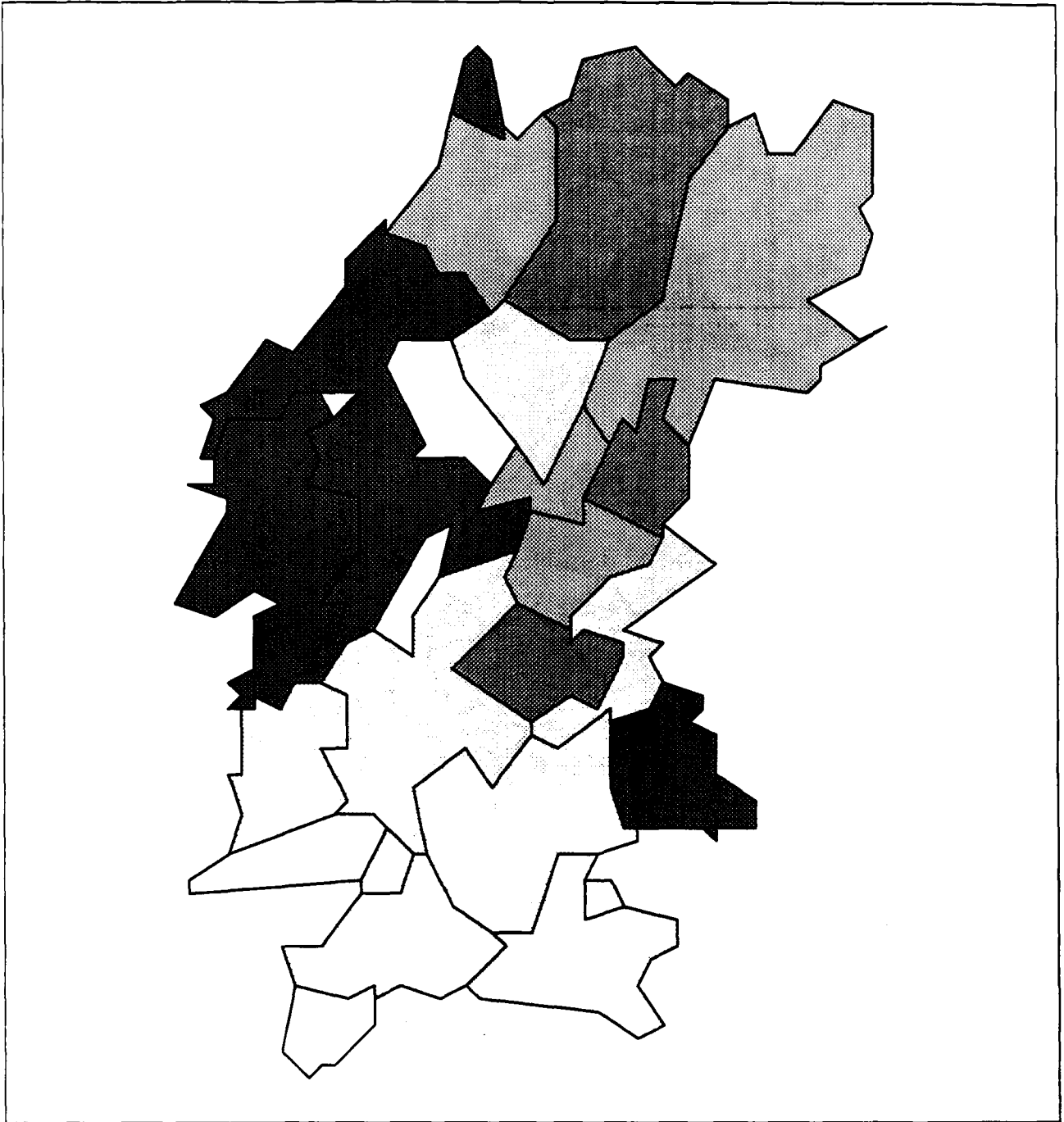
-  0 hectàrees
-  d'1 a 10 hectàrees
-  d'11 a 20 hectàrees
-  de 21 a 50 hectàrees
-  més de 50 hectàrees






Mapa 5. Distribució municipal de la superfície forestal.



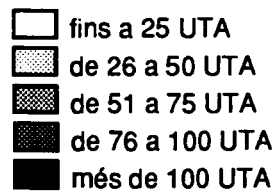
-  fins a 100 hectàrees
-  de 101 a 500 hectàrees
-  de 501 a 1000 hectàrees
-  de 1001 a 3000 hectàrees
-  més de 3000 hectàrees

Mapa 6. Distribució municipal de les unitats ramaderes (UR).

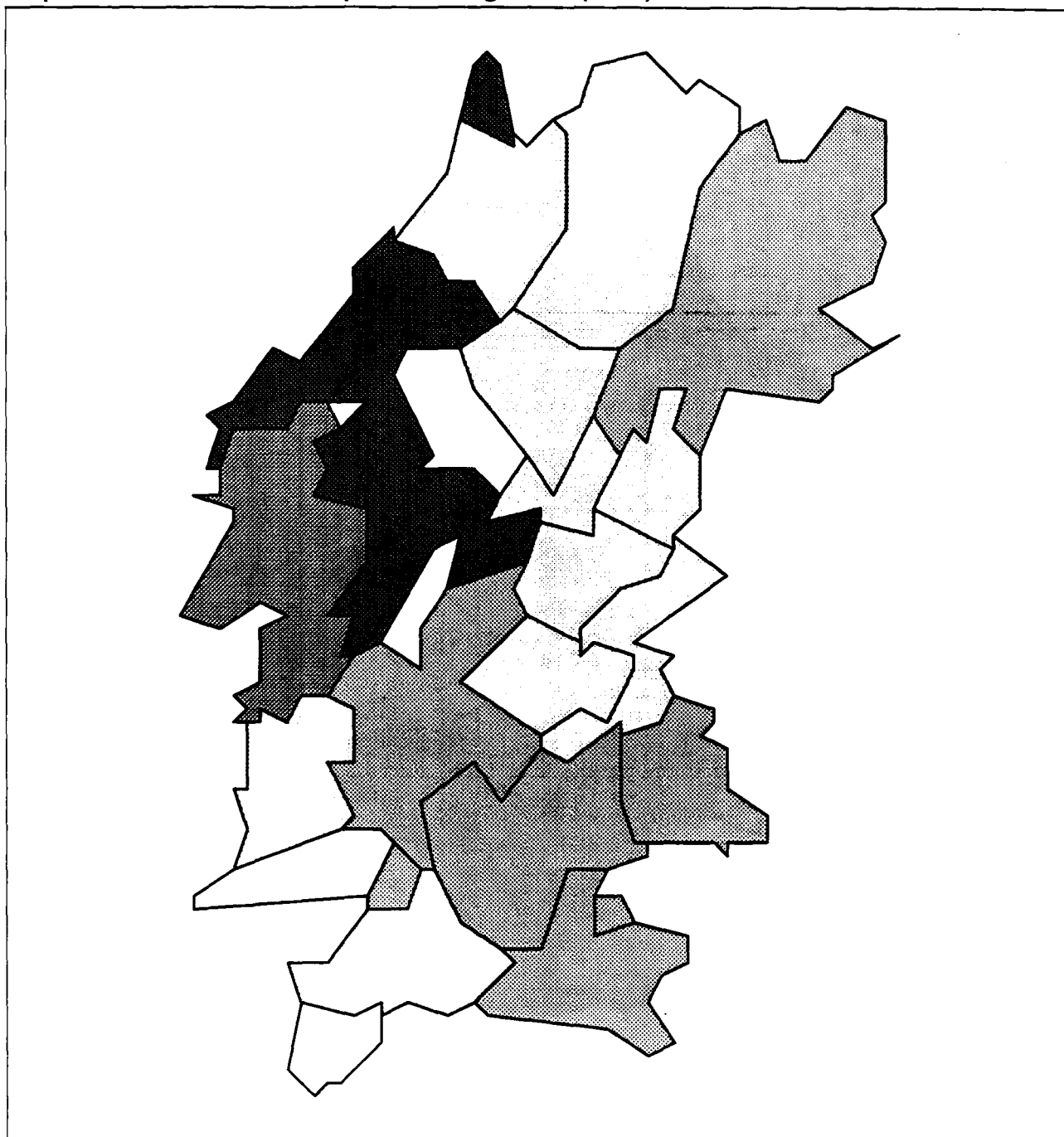







-  fins a 1500 UR
-  de 1501 a 2500 UR
-  de 2501 a 4000 UR
-  de 4001 a 5500 UR
-  més de 5500 UR

Mapa 7. Distribució de les unitats de treball any (UTA).



Mapa 8. Distribució municipal del marge brut (UDE).



-  fins a 500 UDE
-  de 501 a 1000 UDE
-  de 1001 a 1500 UDE
-  de 1501 a 2000 UDE
-  més de 2000 UDE

1. Aprofitament de la terra

1.01

Nombre d'explotacions i superfície censada.

	Total	Sense terres	Amb terres									
			total		amb ramaderia		sense ramaderia		amb SAU		amb altres terres	
			nombre	ha	nombre	ha	nombre	ha	nombre	ha	nombre	ha
Biosca	72	2	70	5827	42	3408	28	2419	62	1504	66	4323
Cervera	183	5	178	3586	44	1243	134	2342	173	3273	98	313
Estaràs	48	2	46	1632	24	877	22	755	46	1391	41	241
Granyanella	51	2	49	1962	10	344	39	1618	49	1668	34	294
Granyena de Segarra	45	1	44	1437	8	322	36	1115	42	1238	33	199
Guissona	50	5	45	1321	18	724	27	597	45	1241	29	80
Ivorra	36	1	35	1153	28	1068	7	85	35	1023	28	130
Massoteres	51	0	51	2317	20	1336	31	981	51	1937	43	380
Montoliu de Segarra	58	2	56	2260	12	566	44	1694	56	1964	45	295
Oluges, les	48	4	44	1431	19	588	25	843	44	1277	38	154
Plans de Sió, els	129	2	127	4516	49	2020	78	2496	127	4319	66	197
Ribera d'Ondara	111	0	111	4249	26	1145	85	3105	111	3801	71	449
Sanaüja	100	2	98	2433	25	970	73	1463	76	1299	91	1134
Sant Guim de Freixenet	75	12	63	2367	28	960	35	1407	62	1911	57	456
Sant Guim de la Plana	36	2	34	1287	30	1067	4	220	34	1132	27	155
Sant Ramon	63	2	61	1986	37	1238	24	748	61	1837	50	149
Talavera	69	0	69	3188	31	1419	38	1768	69	2846	56	341
Tarroja de Segarra	24	0	24	565	17	418	7	147	24	543	18	22
Torà	158	5	153	8358	38	3699	115	4659	121	3288	124	5071
Torreflor	158	7	151	8167	100	5788	51	2379	150	6805	126	1362
Vallfogona de Riucorb	64	1	63	792	5	186	58	606	23	450	56	342
Segarra	1629	57	1572	60834	611	29387	961	31447	1481	44746	1197	16088

1.02

Parcel·lació. (1/3).

	Totes les explotacions amb terres			Explotacions amb					
	nombre	superfície total	nombre parcel·les	1 parcel·la			2 a 3 parcel·les		
				nombre	superfície total	nombre parcel·les	nombre	superfície total	nombre parcel·les
Biosca	70	5827	915	4	136	4	8	423	20
Cervera	178	3586	1320	24	52	24	45	403	113
Estaràs	46	1632	519	2	23	2	3	104	8
Granyanella	49	1962	614	1	18	1	6	40	12
Granyena de Segarra	44	1437	632	2	39	2	2	11	6
Guissona	45	1321	532	3	4	3	12	81	30
Ivorra	35	1153	396	1	13	1	3	17	8
Massoteres	51	2317	556	3	36	3	6	235	14
Montoliu de Segarra	56	2260	891	0	0	0	4	47	11
Oluges, les	44	1431	539	1	4	1	2	104	6
Plans de Sió, els	127	4516	2160	1	7	1	7	75	19
Ribera d'Ondara	111	4249	995	8	182	8	17	257	39
Sanaüja	98	2433	555	27	376	27	29	371	69
Sant Guim de Freixenet	63	2367	647	3	18	3	5	127	13
Sant Guim de la Plana	34	1287	437	0	0	0	0	0	0
Sant Ramon	61	1986	779	1	1	1	5	65	13
Talavera	69	3188	788	2	89	2	5	138	13
Tarroja de Segarra	24	565	288	1	0	1	2	10	5
Torà	153	8358	937	31	713	31	45	1965	111
Torreflor	151	8167	2110	8	302	8	13	594	30
Vallfogona de Riucorb	63	792	356	26	98	26	13	100	29
Segarra	1572	60834	16966	149	2110	149	232	5165	569

1.02 Parcel·lació. (2/3).

	Explotacions amb					
	4 a 5 parcel·les			6 a 14 parcel·les		
	nombre	superfície total	nombre parcel·les	nombre	superfície total	nombre parcel·les
Biosca	17	1 078	77	15	402	114
Cervera	30	329	131	51	1 443	478
Estaràs	4	75	16	28	847	241
Granyanella	5	58	22	19	602	172
Granyena de Segarra	3	51	13	20	473	201
Guissona	5	72	24	11	413	110
Ivorra	2	32	8	17	604	162
Massoteres	10	144	43	22	902	212
Montoliu de Segarra	5	102	22	19	455	180
Oluges, les	3	38	14	27	657	279
Plans de Sió, els	11	124	48	51	1 263	490
Ribera d'Ondara	16	460	73	50	1 910	460
Sanaüja	10	357	43	23	787	205
Sant Guim de Freixenet	13	307	55	27	825	250
Sant Guim de la Plana	4	31	17	18	518	169
Sant Ramon	8	113	38	27	711	268
Talavera	6	144	29	35	1 389	322
Tarroja de Segarra	0	0	0	14	246	118
Torà	19	1 057	82	40	2 867	321
Torreïdor	11	324	46	62	2 723	580
Vallfogona de Riucorb	10	161	46	9	112	72
Segarra	192	5 055	847	585	20 148	5 404

1.02

Parcel·lació. (3/3).

	Explotacions amb					
	15 a 29 parcel·les			30 i més parcel·les		
	nombre	superfície total	nombre parcel·les	nombre	superfície total	nombre parcel·les
Biosca	18	2 443	395	8	1 346	305
Cervera	26	1 250	513	2	109	61
Estaràs	6	292	126	3	292	126
Granyanella	15	870	292	3	375	115
Granyena de Segarra	12	458	226	5	405	184
Guissona	8	304	138	6	447	227
Ivorra	12	487	217	0	0	0
Massoteres	6	342	112	4	659	172
Montoliu de Segarra	20	1 062	407	8	594	271
Oluges, les	10	576	204	1	53	35
Plans de Sió, els	37	1 564	740	20	1 484	862
Ribera d'Ondara	17	1 085	309	3	355	106
Sanaüja	8	527	175	1	15	36
Sant Guim de Freixenet	13	891	264	2	199	62
Sant Guim de la Plana	11	666	219	1	73	32
Sant Ramon	18	811	329	2	285	130
Talavera	20	1 268	386	1	160	36
Tarroja de Segarra	5	221	99	2	87	65
Torà	16	1 613	314	2	143	78
Torreflor	43	2 830	849	14	1 395	597
Vallfogona de Riucorb	1	60	18	4	261	165
Segarra	322	19 621	6 332	92	8 735	3 665

1.03

Distribució de la superfície agrícola utilitzada (SAU).

	Total									
			secà		regadiu		Terres llaurades		Pastures permanents	
	nombre	ha	nombre	ha	nombre	ha	nombre	ha	nombre	ha
Biosca	62	1504	58	1498	39	6	62	1492	1	12
Cervera	173	3273	165	3218	89	55	173	3273	0	0
Estaràs	46	1391	46	1384	20	7	46	1382	3	9
Granyanella	49	1668	49	1668	16	1	49	1668	0	0
Granyena de Segarra	42	1238	42	1232	1	5	42	1238	0	0
Guissona	45	1241	45	1239	14	1	45	1241	0	0
Ivorra	35	1023	35	1023	12	1	35	961	5	63
Massoteres	51	1937	51	1896	24	41	51	1933	1	4
Montoliu de Segarra	56	1964	56	1957	9	7	55	1958	1	6
Oluges, les	44	1277	44	1273	7	5	44	1277	0	0
Plans de Sió, els	127	4319	126	4270	67	49	127	4319	0	0
Ribera d'Ondara	111	3801	111	3794	6	6	111	3801	0	0
Sanaüja	76	1299	67	1297	48	2	76	1274	1	25
Sant Guim de Freixenet	62	1911	62	1910	6	1	62	1911	0	0
Sant Guim de la Plana	34	1132	34	1126	23	6	34	1132	0	0
Sant Ramon	61	1837	61	1803	13	34	61	1837	0	0
Talavera	69	2846	69	2846	0	0	69	2846	0	0
Tarroja de Segarra	24	543	23	539	18	4	24	543	0	0
Torà	121	3288	120	3283	40	5	121	3288	0	0
Torrellor	150	6805	150	6770	69	35	150	6805	0	0
Vallfogona de Riucorb	23	450	23	447	8	2	23	450	0	0
Segarra	1461	44746	1437	44473	529	273	1460	44627	12	119

1.04

Dimensió de les explotacions segons la superfície total. (1/2).

	Total amb terres		Menys d'1 ha		D'1 a menys de 2 ha		De 2 a menys de 5 ha		De 5 a menys de 10 ha	
	nombre	ha	nombre	ha	nombre	ha	nombre	ha	nombre	ha
Biosca	70	5827	0	0	1	1	0	0	6	43
Cervera	178	3586	7	3	14	20	32	99	30	204
Estaràs	46	1632	0	0	1	1	1	2	2	16
Granyanella	49	1962	1	1	0	0	2	7	5	33
Granyena de Segarra	44	1437	0	0	0	0	1	2	3	20
Guissona	45	1321	1	1	1	1	7	22	6	43
Ivorra	35	1153	0	0	0	0	1	4	3	23
Massoteres	51	2317	0	0	0	0	2	5	9	71
Montoliu de Segarra	56	2260	0	0	1	2	1	5	5	39
Oluges, les	44	1431	0	0	0	0	2	7	1	7
Plans de Sió, els	127	4516	0	0	3	4	4	15	13	102
Ribera d'Ondara	111	4249	0	0	0	0	5	14	10	64
Sanaüja	98	2433	3	2	7	12	17	54	20	140
Sant Guim de Freixenet	63	2367	0	0	2	3	1	2	4	29
Sant Guim de la Plana	34	1287	0	0	0	0	3	14	1	8
Sant Ramon	61	1986	1	1	0	0	2	8	7	61
Talavera	69	3188	0	0	0	0	0	0	4	26
Tarroja de Segarra	24	565	1	0	0	0	1	4	3	23
Torà	153	8358	5	2	4	6	16	44	23	152
Torrellor	151	8167	2	1	2	3	4	10	7	51
Vallfogona de Riucorb	63	792	3	1	2	3	21	62	19	128
Segarra	1 572	60834	24	12	38	56	123	378	181	1282

1.04

Dimensió de les explotacions segons la superfície total. (2/2).

	De 10 a menys de 20 ha		De 20 a menys de 50 ha		De 50 a menys de 100 ha		De 100 a menys de 200 ha		De 200 o més ha	
	nombre	ha	nombre	ha	nombre	ha	nombre	ha	nombre	ha
Biosca	12	149	18	566	14	907	13	1833	6	2329
Cervera	31	468	46	1521	13	747	5	523	0	0
Estaràs	8	104	21	619	12	773	1	117	0	0
Granyanella	11	167	14	491	13	863	3	400	0	0
Granyena de Segarra	11	163	22	718	6	377	1	156	0	0
Guissona	8	111	12	387	9	631	1	125	0	0
Ivorra	8	111	17	611	5	284	1	120	0	0
Massoteres	10	138	15	543	12	786	1	102	2	672
Montoliu de Segarra	7	108	25	822	14	948	3	336	0	0
Oluges, les	14	224	19	590	6	389	2	214	0	0
Plans de Sió, els	20	306	63	2133	17	1109	7	847	0	0
Ribera d'Ondara	16	218	51	1582	23	1671	6	701	0	0
Sanaüja	18	262	14	448	14	855	5	661	0	0
Sant Guim de Freixenet	14	211	25	813	14	918	3	392	0	0
Sant Guim de la Plana	5	77	19	681	4	254	2	253	0	0
Sant Ramon	9	125	34	1112	7	464	0	0	1	215
Talavera	4	62	35	1207	23	1482	3	411	0	0
Tarroja de Segarra	8	125	8	203	3	209	0	0	0	0
Torà	20	279	31	990	31	2104	15	2048	8	2733
Torreflor	16	240	62	1982	33	2331	22	2865	3	685
Vallfogona de Riucorb	9	135	3	83	6	380	0	0	0	0
Segarra	259	3784	554	18102	279	18483	94	12104	20	6634

1.05

Dimensió de les explotacions segons la superfície agrícola utilitzada (SAU). (1/2).

	Total amb SAU		Menys d'1 ha		D'1 a menys de 2 ha		De 2 a menys de 5 ha		De 5 a menys de 10 ha	
	nombre	ha	nombre	ha	nombre	ha	nombre	ha	nombre	ha
Biosca	62	1504	6	1	2	2	6	18	7	57
Cervera	173	3273	17	5	13	18	25	79	27	187
Estaràs	46	1391	1	1	0	0	1	2	5	38
Granyanella	49	1668	1	1	0	0	3	10	4	25
Granyena de Segarra	42	1238	0	0	1	2	1	4	5	35
Guissona	45	1241	1	1	1	1	8	27	6	48
Ivorra	35	1023	0	0	0	0	2	6	3	20
Massoteres	51	1937	1	1	1	2	2	7	9	69
Montoliu de Segarra	56	1964	0	0	1	2	1	5	6	44
Oluges, les	44	1277	0	0	0	0	2	7	3	26
Plans de Sió, els	127	4319	0	0	3	4	4	14	13	100
Ribera d'Ondara	111	3801	0	0	2	3	5	15	10	70
Sanaüja	76	1299	10	0	9	12	12	43	15	106
Sant Guim de Freixenet	62	1911	0	0	2	3	0	0	8	60
Sant Guim de la Plana	34	1132	0	0	0	0	3	13	1	8
Sant Ramon	61	1837	1	1	0	0	2	8	8	67
Talavera	69	2846	0	0	0	0	0	0	4	25
Tarroja de Segarra	24	543	1	0	0	0	1	4	3	21
Torà	121	3288	2	1	4	6	26	74	15	93
Torreïllor	150	6805	2	1	2	3	4	11	7	52
Vallfogona de Riucorb	23	450	0	0	1	1	8	23	4	23
Segarra	1461	44746	43	12	42	58	116	367	163	1171

1.05

Dimensió de les explotacions segons la superfície agrícola utilitzada (SAU). (2/2).

	De 10 a menys de 20 ha		De 20 a menys de 50 ha		De 50 a menys de 100 ha		De 100 a menys de 200 ha		De 200 o més ha	
	nombre	ha	nombre	ha	nombre	ha	nombre	ha	nombre	ha
Biosca	12	162	22	696	5	368	2	200	0	0
Cervera	33	486	44	1497	12	781	2	219	0	0
Estaràs	9	131	21	638	8	470	1	112	0	0
Granyanella	12	170	18	658	10	644	1	161	0	0
Granyena de Segarra	8	117	21	659	5	304	1	117	0	0
Guissona	7	95	12	368	10	701	0	0	0	0
Ivorra	8	112	18	623	4	263	0	0	0	0
Massoteres	10	124	17	552	9	602	1	186	1	395
Montoliu de Segarra	6	86	27	807	14	913	1	108	0	0
Oluges, les	16	246	16	503	7	496	0	0	0	0
Plans de Sió, els	21	312	64	2123	15	969	7	796	0	0
Ribera d'Ondara	16	230	54	1632	22	1624	2	227	0	0
Sanaüja	7	97	13	460	10	581	0	0	0	0
Sant Guim de Freixenet	14	211	26	854	11	683	1	101	0	0
Sant Guim de la Plana	6	93	19	659	4	252	1	107	0	0
Sant Ramon	10	141	35	1116	4	290	0	0	1	215
Talavera	6	96	40	1337	16	1006	3	383	0	0
Tarroja de Segarra	10	156	6	155	3	208	0	0	0	0
Torà	22	312	37	1222	10	736	4	491	1	353
Torreflor	18	276	71	2287	31	2302	15	1873	0	0
Vallfogona de Riucorb	3	43	3	117	4	242	0	0	0	0
Segarra	254	3695	584	18962	214	14436	42	5081	3	963

1.06

Distribució de la superfície total segons el règim de tinença.

	Tots els règims		Propietat		Arrendament		Parceria		Altres	
	nombre	ha	nombre	ha	nombre	ha	nombre	ha	nombre	ha
Biosca	70	5827	62	5345	8	107	12	376	0	0
Cervera	178	3586	167	2315	23	285	46	967	3	19
Estaràs	46	1632	43	1154	8	210	10	267	1	1
Granyanella	49	1962	46	1283	4	50	21	629	0	0
Granyena de Segarra	44	1437	41	816	8	97	19	524	0	0
Guissona	45	1321	44	542	9	79	20	688	1	12
Ivorra	35	1153	34	934	3	35	13	185	0	0
Massoteres	51	2317	48	1840	3	52	19	425	0	0
Montoliu de Segarra	56	2260	47	1130	15	340	26	789	0	0
Oluges, les	44	1431	42	991	8	39	20	401	0	0
Plans de Sió, els	127	4516	119	2884	12	168	64	1422	3	42
Ribera d'Ondara	111	4249	99	2974	18	455	36	820	0	0
Sanaüja	98	2433	90	1628	11	255	20	527	1	23
Sant Guim de Freixenet	63	2367	59	1689	9	134	21	499	1	45
Sant Guim de la Plana	34	1287	28	523	3	68	16	546	3	149
Sant Ramon	61	1986	59	1234	13	266	20	485	0	0
Talavera	69	3188	65	2067	16	453	23	668	0	0
Tarroja de Segarra	24	565	23	393	6	52	7	120	0	0
Torà	153	8358	136	6761	8	150	30	1094	2	353
Torreflor	151	8167	138	4642	19	293	72	2866	15	366
Vallfogona de Riucorb	63	792	63	518	8	104	4	170	0	0
Segarra	1572	60834	1453	41663	212	3693	519	14467	30	1011

1.07

Distribució de la superfície agrícola utilitzada (SAU) segons el règim de tinença.

	Tots els règims		Propietat		Arrendament		Parceria		Altres	
	nombre	ha	nombre	ha	nombre	ha	nombre	ha	nombre	ha
Biosca	62	1504	54	1077	8	106	12	321	0	0
Cervera	173	3273	161	2061	23	274	46	922	3	17
Estaràs	46	1391	43	991	8	187	10	212	1	1
Granyanella	49	1668	46	1099	4	48	21	521	0	0
Granyena de Segarra	42	1238	39	671	8	96	19	471	0	0
Guissona	45	1241	44	523	9	79	20	637	1	2
Ivorra	35	1023	34	817	3	35	13	171	0	0
Massoteres	51	1937	48	1496	3	48	19	393	0	0
Montoliu de Segarra	56	1964	47	998	15	310	26	656	0	0
Oluges, les	44	1277	42	869	8	38	20	370	0	0
Plans de Sió, els	127	4319	119	2729	12	168	64	1382	3	40
Ribera d'Ondara	111	3801	99	2612	18	422	36	767	0	0
Sanaüja	76	1299	69	610	11	242	20	447	0	0
Sant Guim de Freixenet	62	1911	58	1266	9	133	21	469	1	43
Sant Guim de la Plana	34	1132	28	483	3	68	16	439	3	142
Sant Ramon	61	1837	59	1132	13	259	20	446	0	0
Talavera	69	2846	65	1766	16	433	23	648	0	0
Tarroja de Segarra	24	543	23	375	6	51	7	117	0	0
Torà	121	3288	105	1906	8	85	29	943	1	353
Torreflor	150	6805	136	3767	19	239	72	2492	15	307
Vallfogona de Riucorb	23	450	23	188	8	92	4	170	0	0
Segarra	1461	44746	1342	27435	212	3411	518	12994	28	905

1.08

Personalitat jurídica del titular de l'explotació. (1/2).

	Total			Persona física			Societat		
	nombre	superfície total	SAU	nombre	superfície total	SAU	nombre	superfície total	SAU
Biosca	72	5827	1504	72	5827	1504	0	0	0
Cervera	183	3586	3273	183	3586	3273	0	0	0
Estaràs	48	1632	1391	47	1631	1390	0	0	0
Granyanella	51	1962	1668	50	1962	1668	1	0	0
Granyena de Segarra	45	1437	1238	44	1412	1238	0	0	0
Guissona	50	1321	1241	50	1321	1241	0	0	0
Ivorra	36	1153	1023	36	1153	1023	0	0	0
Massoteres	51	2317	1937	51	2317	1937	0	0	0
Montoliu de Segarra	58	2260	1964	57	2260	1964	1	0	0
Oluges, les	48	1431	1277	48	1431	1277	0	0	0
Plans de Sió, els	129	4516	4319	127	4515	4318	1	0	0
Ribera d'Ondara	111	4249	3801	110	4197	3764	0	0	0
Sanaüja	100	2433	1299	98	2287	1299	0	0	0
Sant Guim de Freixenet	75	2367	1911	74	2367	1911	1	0	0
Sant Guim de la Plana	36	1287	1132	36	1287	1132	0	0	0
Sant Ramon	63	1986	1837	63	1986	1837	0	0	0
Talavera	69	3188	2846	69	3188	2846	0	0	0
Tarroja de Segarra	24	565	543	24	565	543	0	0	0
Tora	158	8358	3288	153	8005	2935	2	0	0
Torreflor	158	8167	6805	156	8166	6805	2	1	0
Vallfogona de Riucorb	64	792	450	60	702	416	2	76	34
Segarra	1629	60834	44746	1608	60165	44320	10	76	34

1.08

Personalltat jurídica del titular de l'explotació. (2/2).

	Entitat pública			Cooperativa de producció			Altres		
	nombre	superfície total	SAU	nombre	superfície total	SAU	nombre	superfície total	SAU
Biosca	0	0	0	0	0	0	0	0	0
Cervera	0	0	0	0	0	0	0	0	0
Estaràs	1	1	1	0	0	0	0	0	0
Granyanella	0	0	0	0	0	0	0	0	0
Granyena de Segarra	1	25	0	0	0	0	0	0	0
Guissona	0	0	0	0	0	0	0	0	0
Ivorra	0	0	0	0	0	0	0	0	0
Massoteres	0	0	0	0	0	0	0	0	0
Montoliu de Segarra	0	0	0	0	0	0	0	0	0
Oluges, les	0	0	0	0	0	0	0	0	0
Plans de Sió, els	0	0	0	0	0	0	1	1	1
Ribera d'Ondara	0	0	0	0	0	0	1	52	37
Sanaüja	0	0	0	0	0	0	2	146	0
Sant Guim de Freixenet	0	0	0	0	0	0	0	0	0
Sant Guim de la Plana	0	0	0	0	0	0	0	0	0
Sant Ramon	0	0	0	0	0	0	0	0	0
Talavera	0	0	0	0	0	0	0	0	0
Tarroja de Segarra	0	0	0	0	0	0	0	0	0
Torà	1	0	0	1	353	353	1	0	0
Torreflor	0	0	0	0	0	0	0	0	0
Vallfogona de Riucorb	1	7	0	0	0	0	1	6	0
Segarra	4	33	1	1	353	353	6	206	38

1.09 Superfície regable. (1/2).

	Superfície regada									
	mètode de regatge									
	total		aspersió		localitzat		gravetat		altres	
	nombre	ha	nombre	ha	nombre	ha	nombre	ha	nombre	ha
Biosca	39	6	5	4	3	0	34	2	0	0
Cervera	89	55	6	42	1	0	86	13	0	0
Estaràs	20	7	3	5	0	0	19	2	0	0
Granyanella	16	1	0	0	0	0	16	1	0	0
Granyena de Segarra	1	5	0	0	0	0	1	5	0	0
Guissona	14	1	0	0	2	0	12	1	0	0
Ivorra	12	1	0	0	3	0	9	1	0	0
Massoteres	24	41	0	0	1	40	22	1	1	0
Montoliu de Segarra	9	7	0	0	1	0	8	7	0	0
Oluges, les	7	5	2	2	1	3	4	0	0	0
Plans de Sió, els	67	49	2	0	2	0	64	48	0	0
Ribera d'Ondara	6	6	0	0	0	0	6	6	0	0
Sanaüja	48	2	2	1	0	0	45	1	2	0
Sant Guim de Freixenet	6	1	1	0	1	0	4	0	0	0
Sant Guim de la Plana	23	6	0	0	0	0	23	6	0	0
Sant Ramon	13	34	2	0	4	6	8	28	0	0
Talavera	0	0	0	0	0	0	0	0	0	0
Tarroja de Segarra	18	4	1	2	1	0	17	2	0	0
Torà	40	5	0	0	0	0	40	5	0	0
Torreflor	69	35	1	2	10	13	58	19	0	0
Vallfogona de Riucorb	8	2	1	1	0	0	8	2	0	0
Segarra	529	273	26	59	30	63	484	150	3	0

1.09 Superfície regable. (2/2).

	Superfície regada									
	procedència de les aigües				suficiència de les aigües				Superfície no regada	
	subterrànies		superficials		suficient		insuficient			
	nombre	ha	nombre	ha	nombre	ha	nombre	ha	nombre	ha
Biosca	21	5	19	1	13	4	26	2	2	6
Cervera	24	45	67	10	48	12	43	43	6	4
Estaràs	9	5	11	2	12	5	8	2	2	4
Granyanella	1	0	15	1	12	0	4	0	0	0
Granyena de Segarra	0	0	1	5	0	0	1	5	0	0
Guissona	7	0	7	1	13	1	1	0	1	0
Ivorra	0	0	12	1	3	0	9	0	0	0
Massoteres	8	40	16	1	20	1	4	40	0	0
Montoliu de Segarra	3	5	7	2	6	1	3	7	0	0
Oluges, les	5	5	3	0	5	5	2	0	1	1
Plans de Sió, els	37	1	35	48	38	12	32	37	1	1
Ribera d'Ondara	0	0	6	6	4	6	2	0	0	0
Sanaüja	9	1	39	1	9	1	39	1	0	0
Sant Guim de Freixenet	2	0	4	0	3	0	3	0	0	0
Sant Guim de la Plana	21	2	2	4	21	6	2	0	1	0
Sant Ramon	10	6	3	28	11	6	2	28	0	0
Talavera	0	0	0	0	0	0	0	0	0	0
Tarroja de Segarra	16	4	3	0	13	4	7	1	2	1
Torà	4	0	36	5	11	2	29	3	0	0
Torreflor	37	6	35	29	40	29	30	6	0	0
Vallfogona de Riucorb	1	0	7	2	0	0	8	2	0	0
Segarra	215	125	328	148	282	95	255	178	16	17

1.10

Aprofitament de la superfície agrícola utilitzada (SAU). (1/4).

Terres llaurades												
total						herbació (inclou guarets i hortes familiars)						
		secà		regadiu		total		secà		regadiu		
nombre	ha	nombre	ha	nombre	ha	nombre	ha	nombre	ha	nombre	ha	
Biosca	62	1492	58	1486	39	6	62	1463	53	1457	39	6
Cervera	173	3273	165	3218	89	55	159	3035	140	2980	89	54
Estaràs	46	1382	46	1375	20	7	46	1372	46	1365	20	7
Granyanella	49	1668	49	1668	16	1	48	1508	47	1508	16	1
Granyena de Segarra	42	1238	42	1232	1	5	39	1043	39	1037	1	5
Guissona	45	1241	45	1239	14	1	45	1202	45	1201	14	1
Ivorra	35	961	35	960	12	1	35	937	35	936	12	1
Massoteres	51	1933	51	1892	24	41	50	1833	50	1832	23	1
Montoliu de Segarra	55	1958	55	1951	9	7	55	1899	55	1891	9	7
Oluges, les	44	1277	44	1273	7	5	44	1188	44	1187	6	2
Plans de Sió, els	127	4319	126	4270	67	49	127	4206	124	4157	67	49
Ribera d'Ondara	111	3801	111	3794	6	6	110	3657	110	3657	5	0
Sanaüja	76	1274	67	1272	48	2	73	1210	62	1208	48	2
Sant Guim de Freixenet	62	1911	62	1910	6	1	62	1907	62	1906	6	1
Sant Guim de la Plana	34	1132	34	1126	23	6	34	1111	34	1105	23	6
Sant Ramon	61	1837	61	1803	13	34	60	1813	60	1786	10	28
Talavera	69	2846	69	2846	0	0	69	2833	69	2833	0	0
Tarroja de Segarra	24	543	23	539	18	4	24	489	23	485	18	4
Torà	121	3288	120	3283	40	5	121	3263	119	3257	40	5
Torreïlor	150	6805	150	6770	69	35	146	6628	146	6593	69	35
Vallfogona de Riucorb	23	450	23	447	8	2	23	427	23	425	8	2
Segarra	1460	44627	1436	44354	529	273	1432	43024	1386	42807	523	217

1.10

Aprofitament de la superfície agrícola utilitzada (SAU). (2/4).

	Terres llaurades											
	fruiters						olivera					
	total		secà		regadiu		total		secà		regadiu	
	nombre	ha	nombre	ha	nombre	ha	nombre	ha	nombre	ha	nombre	ha
Biosca	14	9	13	9	1	0	13	14	13	14	0	0
Cervera	104	184	103	184	1	0	59	51	59	51	0	0
Estaràs	8	7	8	7	0	0	2	3	2	3	0	0
Granyanella	38	100	38	100	0	0	27	46	27	46	0	0
Granyena de Segarra	35	76	35	76	0	0	39	65	39	65	0	0
Guissona	25	37	25	37	0	0	2	1	2	1	0	0
Ivorra	14	24	14	24	0	0	0	0	0	0	0	0
Massoteres	23	89	23	49	1	40	3	6	3	6	0	0
Montoliu de Segarra	20	34	20	34	0	0	18	25	18	25	0	0
Oluges, les	26	55	25	52	1	3	8	6	8	6	0	0
Plans de Sió, els	50	89	50	89	0	0	14	22	14	22	0	0
Ribera d'Ondara	47	132	46	126	1	6	13	11	13	11	0	0
Sanaüja	37	44	37	44	0	0	15	15	15	15	0	0
Sant Guim de Freixenet	4	4	4	4	0	0	0	0	0	0	0	0
Sant Guim de la Plana	20	18	20	18	0	0	5	2	5	2	0	0
Sant Ramon	18	22	15	16	4	6	0	0	0	0	0	0
Talavera	13	14	13	14	0	0	0	0	0	0	0	0
Tarroja de Segarra	23	48	23	48	0	0	6	5	6	5	0	0
Torà	14	10	14	10	0	0	10	10	10	10	0	0
Torreïlor	116	155	116	155	0	0	37	21	37	21	0	0
Vallfogona de Riucorb	7	14	7	14	0	0	4	6	4	6	0	0
Segarra	656	1162	649	1107	9	55	275	308	275	308	0	0

1.10

Aprofitament de la superfície agrícola utilitzada (SAU). (3/4).

	Terres llaurades											
	vinya						altres					
	total		secà		regadiu		total		secà		regadiu	
	nombre	ha	nombre	ha	nombre	ha	nombre	ha	nombre	ha	nombre	ha
Biosca	7	6	7	6	0	0	0	0	0	0	0	0
Cervera	4	3	4	3	0	0	0	0	0	0	0	0
Estaràs	0	0	0	0	0	0	0	0	0	0	0	0
Granyanella	11	15	11	15	0	0	0	0	0	0	0	0
Granyena de Segarra	24	54	24	54	0	0	0	0	0	0	0	0
Guissona	1	1	1	1	0	0	0	0	0	0	0	0
Ivorra	0	0	0	0	0	0	0	0	0	0	0	0
Massoteres	2	6	2	6	0	0	0	0	0	0	0	0
Montoliu de Segarra	1	0	1	0	0	0	0	0	0	0	0	0
Oluges, les	12	28	12	28	0	0	0	0	0	0	0	0
Plans de Sió, els	4	2	4	2	0	0	0	0	0	0	0	0
Ribera d'Ondara	1	1	1	1	0	0	0	0	0	0	0	0
Sanaüja	6	5	6	5	0	0	0	0	0	0	0	0
Sant Guim de Freixenet	0	0	0	0	0	0	0	0	0	0	0	0
Sant Guim de la Plana	2	1	2	1	0	0	0	0	0	0	0	0
Sant Ramon	1	2	1	2	0	0	0	0	0	0	0	0
Talavera	0	0	0	0	0	0	0	0	0	0	0	0
Tarroja de Segarra	1	2	1	2	0	0	0	0	0	0	0	0
Torà	4	5	4	5	0	0	0	0	0	0	0	0
Torreflor	1	1	1	1	0	0	0	0	0	0	0	0
Vallfogona de Riucorb	3	3	3	3	0	0	0	0	0	0	0	0
Segarra	85	132	85	132	0	0	0	0	0	0	0	0

1.10

Aprofitament de la superfície agrícola utilitzada (SAU). (4/4).

	Pastures permanents							
	prats o prades permanents							
	total		secà		regadiu		altres	
	nombre	ha	nombre	ha	nombre	ha	nombre	ha
Biosca	1	12	1	12	0	0	0	0
Cervera	0	0	0	0	0	0	0	0
Estaràs	0	0	0	0	0	0	3	9
Granyanella	0	0	0	0	0	0	0	0
Granyena de Segarra	0	0	0	0	0	0	0	0
Guissona	0	0	0	0	0	0	0	0
Ivorra	0	0	0	0	0	0	5	63
Massoteres	0	0	0	0	0	0	1	4
Montoliu de Segarra	1	6	1	6	0	0	0	0
Oluges, les	0	0	0	0	0	0	0	0
Plans de Sió, els	0	0	0	0	0	0	0	0
Ribera d'Ondara	0	0	0	0	0	0	0	0
Sanauja	1	25	1	25	0	0	0	0
Sant Guim de Freixenet	0	0	0	0	0	0	0	0
Sant Guim de la Plana	0	0	0	0	0	0	0	0
Sant Ramon	0	0	0	0	0	0	0	0
Talavera	0	0	0	0	0	0	0	0
Tarroja de Segarra	0	0	0	0	0	0	0	0
Torà	0	0	0	0	0	0	0	0
Torrellor	0	0	0	0	0	0	0	0
Vallfogona de Riucorb	0	0	0	0	0	0	0	0
Segarra	3	43	3	43	0	0	9	76

1.11

Conreus herbacis: cereals per a gra.

	Total		Blat		Ordi		Civada		Blat de moro		Altres	
	nombre	ha	nombre	ha	nombre	ha	nombre	ha	nombre	ha	nombre	ha
Biosca	53	1 453	13	205	53	1 248	0	0	0	0	0	0
Cervera	136	2 834	7	45	135	2 789	0	0	2	0	0	0
Estaràs	46	1 269	12	63	46	1 206	0	0	0	0	0	0
Granyanella	47	1 472	2	15	45	1 407	1	50	0	0	0	0
Granyena de Segarra	39	948	1	1	39	947	0	0	0	0	0	0
Guissona	45	1 201	2	18	44	1 182	0	0	0	0	0	0
Ivorra	35	882	3	27	34	837	1	18	0	0	0	0
Massoteres	50	1 775	1	23	50	1 752	0	0	0	0	0	0
Montoliu de Segarra	53	1 744	23	292	52	1 450	0	0	1	2	0	0
Oluges, les	42	974	2	29	41	945	0	0	0	0	0	0
Plans de Sió, els	124	4 003	8	45	124	3 947	0	0	3	11	0	0
Ribera d'Ondara	108	3 483	10	87	108	3 388	0	0	0	0	1	8
Sanaüja	62	1 208	4	26	62	1 182	0	0	0	0	0	0
Sant Guim de Freixenet	60	1 829	10	71	60	1 759	0	0	0	0	0	0
Sant Guim de la Plana	34	1 090	4	31	34	1 055	0	0	1	4	0	0
Sant Ramon	60	1 667	4	24	59	1 630	1	8	1	5	0	0
Talavera	69	2 817	36	413	68	2 371	1	33	0	0	0	0
Tarroja de Segarra	23	484	0	0	23	484	0	0	0	0	0	0
Torà	119	3 136	14	202	119	2 934	0	0	0	0	0	0
Torreflor	146	6 552	16	234	144	6 317	0	0	2	2	0	0
Vallfogona de Riucorb	22	422	4	24	21	398	0	0	0	0	0	0
Segarra	1 373	41 242	176	1 875	1 361	39 227	4	109	10	24	1	8

1.12

Conreus herbacis: lleguminoses per a gra, patates i conreus industrials.

	Lleguminoses gra		Patates		Conreus industrials							
					total		gira-sol		colza i llavor de nap		altres	
	nombre	ha	nombre	ha	nombre	ha	nombre	ha	nombre	ha	nombre	ha
Biosca	0	0	1	0	0	0	0	0	0	0	0	0
Cervera	2	0	48	4	3	22	0	0	2	12	1	10
Estaràs	1	4	2	1	7	61	0	0	6	48	1	13
Granyanella	1	0	1	0	0	0	0	0	0	0	0	0
Granyena de Segarra	0	0	0	0	1	2	0	0	1	2	0	0
Guissona	0	0	1	0	0	0	0	0	0	0	0	0
Ivorra	0	0	0	0	2	26	0	0	2	26	0	0
Massoteres	0	0	0	0	0	0	0	0	0	0	0	0
Montoliu de Segarra	1	10	2	0	2	7	0	0	2	7	0	0
Oluges, les	0	0	1	1	3	56	0	0	3	56	0	0
Plans de Sió, els	0	0	6	0	4	42	0	0	3	32	1	10
Ribera d'Ondara	1	5	1	0	2	9	0	0	2	9	0	0
Sanaüja	0	0	1	0	0	0	0	0	0	0	0	0
Sant Guim de Freixenet	0	0	0	0	5	42	0	0	5	42	0	0
Sant Guim de la Plana	1	0	10	1	0	0	0	0	0	0	0	0
Sant Ramon	0	0	1	1	13	105	0	0	11	86	2	19
Talavera	0	0	0	0	0	0	0	0	0	0	0	0
Tarroja de Segarra	1	0	2	0	0	0	0	0	0	0	0	0
Torà	0	0	5	12	0	0	0	0	0	0	0	0
Torreflor	2	0	12	3	0	0	0	0	0	0	0	0
Vallfogona de Riucorb	0	0	3	1	0	0	0	0	0	0	0	0
Segarra	10	19	97	26	42	372	0	0	37	320	5	52

1.13

Conreus herbacis: conreus farratgers.

	Farratges verds									
	Total		Alfals		anuals				Arrels i tubercles	
	nombre	ha	nombre	ha	nombre	ha	nombre	ha	nombre	ha
Biosca	8	9	7	7	1	1	1	1	0	0
Cervera	15	36	9	1	7	35	0	0	1	0
Estaràs	3	9	2	4	1	5	0	0	0	0
Granyanella	2	11	1	2	1	9	0	0	0	0
Granyena de Segarra	3	9	0	0	3	9	0	0	0	0
Guissona	1	1	1	1	0	0	0	0	0	0
Ivorra	1	2	0	0	1	2	0	0	0	0
Massoteres	5	57	0	0	5	57	0	0	0	0
Montoliu de Segarra	3	10	0	0	3	10	0	0	0	0
Oluges, les	1	30	0	0	1	30	0	0	0	0
Plans de Sió, els	7	45	3	10	4	35	0	0	0	0
Ribera d'Ondara	3	31	0	0	3	31	0	0	0	0
Sanauja	1	1	1	0	0	0	1	1	0	0
Sant Guim de Freixenet	1	2	0	0	0	0	0	0	1	2
Sant Guim de la Plana	6	19	0	0	6	19	0	0	0	0
Sant Ramon	1	15	1	15	0	0	0	0	0	0
Talavera	3	8	0	0	3	8	0	0	0	0
Tarroja de Segarra	2	3	1	2	1	1	0	0	0	0
Torà	9	30	4	5	3	14	4	11	0	0
Torreflor	8	56	2	2	6	54	0	0	0	0
Vallfogona de Riucorb	2	2	0	0	2	2	0	0	0	0
Segarra	85	385	32	49	51	321	6	13	2	2

1.14 Conreus herbacis: hortalisses.

	En conreu horticola									
	Total		En terreny de conreu		a l'aire lliure		amb protecció baixa		En hivernacle	
	nombre	ha	nombre	ha	nombre	ha	nombre	àrees	nombre	àrees
Biosca	4	0	2	0	2	0	0	0	0	0
Cervera	31	5	0	0	31	5	0	0	1	13
Estaràs	9	1	1	0	8	1	0	0	0	0
Granyanella	4	0	1	0	3	0	0	0	0	0
Granyena de Segarra	0	0	0	0	0	0	0	0	0	0
Guissona	3	0	1	0	2	0	0	0	0	0
Ivorra	4	1	0	0	4	1	0	0	0	0
Massoteres	3	0	1	0	1	0	1	10	0	0
Montoliu de Segarra	2	3	1	3	1	0	0	0	0	0
Oluges, les	1	1	0	0	1	1	0	0	0	0
Plans de Sió, els	9	2	1	0	7	2	1	16	0	0
Ribera d'Ondara	1	1	1	0	1	0	0	0	0	0
Sanaüja	5	0	2	0	3	0	0	0	0	0
Sant Guim de Freixenet	1	0	0	0	1	0	0	0	0	0
Sant Guim de la Plana	4	0	0	0	4	0	0	0	0	0
Sant Ramon	1	0	0	0	1	0	0	0	0	0
Talavera	0	0	0	0	0	0	0	0	0	0
Tarroja de Segarra	10	1	0	0	10	1	0	0	0	0
Torà	6	1	0	0	6	1	0	0	0	0
Torreflor	27	7	5	2	22	4	0	0	0	0
Vallfogona de Riucorb	2	0	2	0	0	0	0	0	0	0
Segarra	127	25	18	7	108	18	2	26	1	13

1.15

Conreus herbacis: flors i plantes ornamentals, llavors i plàntules destinades a la venda, altres conreus, guarets i hortes familiars.

	Flors i plantes ornamentals		Llavors i plàntules destinades a la venda		Altres conreus		Guarets		Hortes familiars	
	nombre	àrees	nombre	àrees	nombre	àrees	nombre	ha	nombre	àrees
Biosca	0	0	0	0	0	0	0	0	33	69
Cervera	0	0	0	0	0	0	35	133	56	152
Estaràs	0	0	0	0	0	0	6	27	11	18
Granyanella	0	0	0	0	0	0	4	25	14	38
Granyena de Segarra	0	0	0	0	0	0	17	84	0	0
Guissona	0	0	0	0	0	0	0	0	11	21
Ivorra	0	0	0	0	0	0	9	26	8	10
Massoteres	0	0	0	0	0	0	0	0	20	58
Montoliu de Segarra	0	0	0	0	0	0	19	125	7	11
Oluges, les	0	0	0	0	0	0	18	127	4	11
Plans de Sió, els	0	0	0	0	0	0	31	114	53	93
Ribera d'Ondara	0	0	0	0	0	0	19	129	4	9
Sanaüja	0	0	0	0	1	1	0	0	41	75
Sant Guim de Freixenet	0	0	0	0	0	0	7	33	4	5
Sant Guim de la Plana	0	0	0	0	0	0	0	0	18	47
Sant Ramon	0	0	0	0	0	0	11	25	9	12
Talavera	0	0	0	0	1	300	2	5	0	0
Tarroja de Segarra	0	0	0	0	0	0	0	0	8	23
Torà	0	0	0	0	0	0	3	83	30	44
Torreïlor	0	0	0	0	0	0	3	9	38	77
Vallfogona de Riucorb	0	0	0	0	0	0	1	2	6	21
Segarra	0	0	0	0	2	301	185	945	375	794

1.16

Conreus llenyosos: fruiters originaris de clima temperat.

	Total		Pomera		Perera		Presseguer		Cirerer i guinder		Altres	
	nombre	ha	nombre	ha	nombre	ha	nombre	ha	nombre	ha	nombre	ha
Biosca	1	0	1	0	0	0	0	0	0	0	0	0
Cervera	1	0	1	0	1	0	1	0	1	0	1	0
Estaràs	0	0	0	0	0	0	0	0	0	0	0	0
Granyanella	0	0	0	0	0	0	0	0	0	0	0	0
Granyena de Segarra	0	0	0	0	0	0	0	0	0	0	0	0
Guissona	1	0	1	0	0	0	0	0	1	0	0	0
Ivorra	0	0	0	0	0	0	0	0	0	0	0	0
Massoteres	0	0	0	0	0	0	0	0	0	0	0	0
Montoliu de Segarra	0	0	0	0	0	0	0	0	0	0	0	0
Oluges. les	1	3	0	0	0	0	0	0	0	0	1	3
Plans de Sió, els	0	0	0	0	0	0	0	0	0	0	0	0
Ribera d'Ondara	1	6	1	3	1	3	1	1	0	0	0	0
Sanaüja	0	0	0	0	0	0	0	0	0	0	0	0
Sant Guim de Freixenet	0	0	0	0	0	0	0	0	0	0	0	0
Sant Guim de la Plana	0	0	0	0	0	0	0	0	0	0	0	0
Sant Ramon	3	4	2	1	1	0	1	0	0	0	2	3
Talavera	0	0	0	0	0	0	0	0	0	0	0	0
Tarroja de Segarra	0	0	0	0	0	0	0	0	0	0	0	0
Torà	0	0	0	0	0	0	0	0	0	0	0	0
Torreflor	0	0	0	0	0	0	0	0	0	0	0	0
Vallfogona de Riucorb	0	0	0	0	0	0	0	0	0	0	0	0
Segarra	8	13	6	3	3	3	3	1	2	0	4	6

1.17

Conreus llenyosos: fruiters de fruits secs.

	Total		Ametller		Avellaner		Altres	
	nombre	ha	nombre	ha	nombre	ha	nombre	ha
Biosca	13	9	13	9	0	0	0	0
Cervera	104	184	104	184	0	0	0	0
Estaràs	8	7	8	7	0	0	0	0
Granyanella	38	100	38	100	0	0	0	0
Granyena de Segarra	35	76	35	76	0	0	0	0
Guissona	25	37	25	37	0	0	0	0
Ivorra	14	24	14	24	0	0	0	0
Massoteres	23	89	23	89	0	0	0	0
Montoliu de Segarra	20	34	20	34	0	0	0	0
Oluges, les	25	52	25	52	0	0	0	0
Plans de Sió, els	50	89	50	89	0	0	0	0
Ribera d'Ondara	46	126	46	126	0	0	0	0
Sanaüja	37	44	37	44	0	0	0	0
Sant Guim de Freixenet	4	4	4	4	0	0	0	0
Sant Guim de la Plana	20	18	20	18	0	0	0	0
Sant Ramon	18	18	18	18	0	0	1	1
Talavera	13	14	13	14	0	0	0	0
Tarroja de Segarra	23	48	23	48	0	0	0	0
Torà	14	10	14	10	0	0	0	0
Torreflor	116	155	116	155	0	0	0	0
Vallfogona de Riucorb	7	14	7	14	0	0	0	0
Segarra	653	1149	653	1149	0	0	1	1

1.18

Conreus llenyosos: olivera, vinya i altres conreus.

	Olivera		Vinya		Altres conreus	
	nombre	ha	nombre	ha	nombre	ha
Biosca	13	14	7	6	0	0
Cervera	59	51	4	3	0	0
Estaràs	2	3	0	0	0	0
Granyanella	27	46	11	15	0	0
Granyena de Segarra	39	65	24	54	0	0
Guissona	2	1	1	1	0	0
Ivorra	0	0	0	0	0	0
Massoteres	3	6	2	6	0	0
Montoliu de Segarra	18	25	1	0	0	0
Oluges, les	8	6	12	28	0	0
Plans de Sió, els	14	22	4	2	0	0
Ribera d'Ondara	13	11	1	1	0	0
Sanaüja	15	15	6	5	0	0
Sant Guim de Freixenet	0	0	0	0	0	0
Sant Guim de la Plana	5	2	2	1	0	0
Sant Ramon	0	0	1	2	0	0
Talavera	0	0	0	0	0	0
Tarroja de Segarra	6	5	1	2	0	0
Torà	10	10	4	5	0	0
Torreflor	37	21	1	1	0	0
Vallfogona de Riucorb	4	6	3	3	0	0
Segarra	275	308	85	132	0	0

1.19

Distribució de les altres terres que no són superfície agrícola utilitzada (SAU).

	Total		Superfície forestal		Erm		Espartar		Matoll		Altres	
	nombre	ha	nombre	ha	nombre	ha	nombre	ha	nombre	ha	nombre	ha
Biosca	66	4323	45	3156	3	46	0	0	27	828	34	293
Cervera	98	313	38	74	16	54	0	0	30	118	33	67
Estaràs	41	241	35	158	10	34	0	0	14	42	11	8
Granyanella	34	294	8	49	2	9	0	0	26	227	3	9
Granyena de Segarra	33	199	12	32	19	49	0	0	20	106	2	12
Guissona	29	80	21	67	2	1	0	0	0	0	13	12
Ivorra	28	130	21	78	8	13	0	0	8	28	7	11
Massoteres	43	380	29	203	4	7	0	0	16	101	9	68
Montoliu de Segarra	45	295	36	169	17	46	0	0	29	79	1	1
Oluges, les	38	154	29	80	8	16	0	0	13	45	7	13
Plans de Sió, els	66	197	24	61	10	14	0	0	31	113	9	10
Ribera d'Ondara	71	449	41	214	19	88	0	0	41	142	3	6
Sanaüja	91	1134	34	408	3	11	0	0	60	583	23	132
Sant Guim de Freixenet	57	456	53	330	5	8	0	0	19	79	19	39
Sant Guim de la Plana	27	155	24	136	0	0	0	0	2	1	15	18
Sant Ramon	50	149	43	95	7	10	0	0	10	34	7	11
Talavera	56	341	47	241	8	17	0	0	22	84	1	0
Tarroja de Segarra	18	22	14	11	5	2	0	0	0	0	2	8
Torà	124	5071	69	3806	3	5	0	0	63	900	37	360
Torreflor	126	1362	102	640	9	119	0	0	29	346	64	257
Vallfogona de Riucorb	56	342	19	135	17	73	1	3	8	26	24	105
Segarra	1197	16088	744	10141	175	621	1	3	468	3881	324	1441

1.20

Espècies arbòries forestals. (1/2).

	Total		Comercial		No comercial		Planifolis o frondoses			
							comercial		no comercial	
	nombre	ha	nombre	ha	nombre	ha	nombre	ha	nombre	ha
Biosca	45	3156	1	10	44	3146	1	10	41	2289
Cervera	38	74	1	1	37	73	0	0	29	59
Estaràs	35	158	3	49	32	109	0	0	6	12
Granyanella	8	49	2	13	6	36	2	13	5	18
Granyena de Segarra	12	32	0	0	12	32	0	0	12	32
Guissona	21	67	1	8	20	59	1	8	20	59
Ivorra	21	78	1	2	21	76	0	0	18	45
Massoteres	29	203	1	4	29	199	1	4	24	135
Montoliu de Segarra	36	169	3	16	33	153	0	0	12	36
Oluges, les	29	80	0	0	29	80	0	0	18	32
Plans de Sió, els	24	61	1	6	23	55	1	6	22	52
Ribera d'Ondara	41	214	1	1	41	213	1	1	12	69
Sanaüja	34	408	0	0	34	408	0	0	34	408
Sant Guim de Freixenet	53	330	13	152	44	178	6	99	10	23
Sant Guim de la Plana	24	136	0	0	24	136	0	0	24	136
Sant Ramon	43	95	0	0	43	95	0	0	33	70
Talavera	47	241	1	10	46	231	0	0	4	9
Tarroja de Segarra	14	11	0	0	14	11	0	0	12	10
Torà	69	3806	16	1289	59	2517	9	435	57	2472
Torreflor	102	640	1	0	101	640	0	0	96	610
Vallfogona de Riucorb	19	135	0	0	19	135	0	0	3	33
Segarra	744	10141	46	1560	711	8581	22	575	492	6610

1.20 Espècies arbòries forestals. (2/2).

	Mixtes									
	Coníferes o resinoses				comercial					
	comercial		no comercial		total		planifolis	coníferes	no comercial	
	nombre	ha	nombre	ha	nombre	ha	ha	ha	nombre	ha
Biosca	0	0	0	0	0	0	0	0	3	856
Cervera	0	0	2	2	1	1	0	1	6	12
Estaràs	2	25	14	52	1	24	10	14	16	45
Granyanella	0	0	0	0	0	0	0	0	1	18
Granyena de Segarra	0	0	0	0	0	0	0	0	0	0
Guissona	0	0	0	0	0	0	0	0	0	0
Ivorra	1	2	2	3	0	0	0	0	2	28
Massoteres	0	0	1	17	0	0	0	0	4	47
Montoliu de Segarra	0	0	6	24	3	16	8	8	20	93
Oluges, les	0	0	8	18	0	0	0	0	8	30
Plans de Sió, els	0	0	2	3	0	0	0	0	0	0
Ribera d'Ondara	0	0	8	57	0	0	0	0	22	87
Sanaüja	0	0	0	0	0	0	0	0	0	0
Sant Guim de Freixenet	7	53	10	54	0	0	0	0	26	101
Sant Guim de la Plana	0	0	0	0	0	0	0	0	0	0
Sant Ramon	0	0	3	4	0	0	0	0	9	21
Talavera	0	0	5	27	1	10	5	5	38	195
Tarroja de Segarra	0	0	2	1	0	0	0	0	0	0
Torà	4	273	0	0	5	580	258	322	2	45
Torreflor	0	0	4	20	1	0	0	0	1	10
Vallfogona de Riucorb	0	0	12	94	0	0	0	0	5	8
Segarra	14	353	79	374	12	632	281	350	163	1597

2. Ramaderia



2.01

Distribució general per espècies en unitats ramaderes (UR). (1/2).

	Total		Bovins		Ovins		Cabrum	
	nombre	UR	nombre	UR	nombre	UR	nombre	UR
Biosca	44	5052	1	1	6	120	7	14
Cervera	49	2172	3	82	3	140	6	7
Estaràs	26	1781	0	0	1	31	1	1
Granyanella	11	1599	1	8	0	0	0	0
Granyena de Segarra	9	506	0	0	2	60	1	2
Guissona	23	794	2	152	2	54	2	1
Ivorra	29	4712	1	80	0	0	0	0
Massoteres	20	2252	5	383	1	19	1	1
Montoiu de Segarra	13	1509	1	52	1	26	3	30
Oluges, les	22	5484	0	0	1	71	0	0
Plans de Sió, els	51	6475	3	232	2	175	0	0
Ribera d'Ondara	26	2471	0	0	2	63	2	2
Sanaüja	27	2891	1	40	2	53	3	6
Sant Guim de Freixenet	40	6282	0	0	1	20	2	15
Sant Guim de la Plana	32	3293	4	384	0	0	0	0
Sant Ramon	39	3075	3	320	2	47	2	1
Talavera	31	1962	2	34	2	53	2	7
Tarroja de Segarra	17	866	1	93	0	0	0	0
Torà	43	3160	5	404	4	44	5	5
Torreflor	106	6641	8	542	5	244	7	26
Vallfogona de Riucorb	6	286	0	0	0	0	0	0
Segarra	664	63263	41	2807	37	1219	44	118

2.01

Distribució general per espècies en unitats ramaderes (UR). (2/2).

	Porcins		Aviram		Conilles mares		Equins	
	nombre	UR	nombre	UR	nombre	UR	nombre	UR
Biosca	34	1574	17	3338	12	5	0	0
Cervera	20	1280	16	650	24	12	1	1
Estaràs	19	1694	13	47	17	7	0	0
Granyanella	9	1017	2	574	1	0	0	0
Granyena de Segarra	6	403	4	42	2	0	0	0
Guissona	7	437	12	148	15	2	0	0
Ivorra	23	3857	7	773	8	1	0	0
Massoteres	14	1804	12	45	10	2	0	0
Montoliu de Segarra	6	1132	5	266	3	2	0	0
Oluges, les	12	1058	14	4352	9	4	0	0
Plans de Sió, els	38	4736	16	1326	10	5	0	0
Ribera d'Ondara	17	1580	8	825	2	1	0	0
Sanaüja	22	1598	15	1192	6	2	0	0
Sant Guim de Freixenet	27	3132	22	3108	9	6	0	0
Sant Guim de la Plana	24	2372	15	532	25	4	0	0
Sant Ramon	33	2305	12	398	15	4	0	0
Talavera	22	1517	14	340	13	2	1	9
Tarroja de Segarra	6	412	12	356	14	5	0	0
Torà	34	2255	14	443	17	9	0	0
Torreïlor	61	4672	71	1143	64	12	1	1
Vallfogona de Riucorb	6	188	1	98	2	1	0	0
Segarra	440	39025	302	19996	278	87	3	11

2.02 Bovins. (1/3).

	Total		Vaques					
			total		de llet		altres	
	nombre	caps	nombre	caps	nombre	caps	nombre	caps
Biosca	1	1	1	1	1	1	0	0
Cervera	3	176	2	18	2	18	0	0
Estaràs	0	0	0	0	0	0	0	0
Granyanella	1	20	0	0	0	0	0	0
Granyena de Segarra	0	0	0	0	0	0	0	0
Guissona	2	380	0	0	0	0	0	0
Ivorra	1	200	0	0	0	0	0	0
Massoteres	5	950	1	5	1	5	0	0
Montoliu de Segarra	1	130	0	0	0	0	0	0
Oluges, les	0	0	0	0	0	0	0	0
Plans de Sió, els	3	580	0	0	0	0	0	0
Ribera d'Ondara	0	0	0	0	0	0	0	0
Sanaüja	1	100	0	0	0	0	0	0
Sant Guim de Freixenet	0	0	0	0	0	0	0	0
Sant Guim de la Plana	4	960	0	0	0	0	0	0
Sant Ramon	3	800	0	0	0	0	0	0
Talavera	2	55	0	0	0	0	0	0
Tarroja de Segarra	1	233	0	0	0	0	0	0
Torà	5	940	1	4	1	4	0	0
Torreflor	8	1356	0	0	0	0	0	0
Vallfogona de Riucorb	0	0	0	0	0	0	0	0
Segarra	41	6881	5	28	5	28	0	0

2.02

Bovins. (2/3).

	Altres bovins de 24 mesos i més						Bovins de 12 a menys de 24 mesos					
	total		mascles		braves		total		mascles		femelles	
	nombre	caps	nombre	caps	nombre	caps	nombre	caps	nombre	caps	nombre	caps
Biosca	0	0	0	0	0	0	0	0	0	0	0	0
Cervera	1	1	1	1	0	0	0	0	0	0	0	0
Estaràs	0	0	0	0	0	0	0	0	0	0	0	0
Granyanella	0	0	0	0	0	0	0	0	0	0	0	0
Granyena de Segarra	0	0	0	0	0	0	0	0	0	0	0	0
Guissona	0	0	0	0	0	0	0	0	0	0	0	0
Ivorra	0	0	0	0	0	0	0	0	0	0	0	0
Massoteres	0	0	0	0	0	0	0	0	0	0	0	0
Montoliu de Segarra	0	0	0	0	0	0	0	0	0	0	0	0
Oluges, les	0	0	0	0	0	0	0	0	0	0	0	0
Plans de Sió, els	0	0	0	0	0	0	0	0	0	0	0	0
Ribera d'Ondara	0	0	0	0	0	0	0	0	0	0	0	0
Sanaüja	0	0	0	0	0	0	0	0	0	0	0	0
Sant Guim de Freixenet	0	0	0	0	0	0	0	0	0	0	0	0
Sant Guim de la Plana	0	0	0	0	0	0	0	0	0	0	0	0
Sant Ramon	0	0	0	0	0	0	0	0	0	0	0	0
Talavera	0	0	0	0	0	0	1	40	1	40	0	0
Tarroja de Segarra	0	0	0	0	0	0	0	0	0	0	0	0
Torà	1	220	0	0	1	220	1	12	1	6	1	6
Torreflor	0	0	0	0	0	0	0	0	0	0	0	0
Vallfogona de Riucorb	0	0	0	0	0	0	0	0	0	0	0	0
Segarra	2	221	1	1	1	220	2	52	2	46	1	6

2.02 Bovins. (3/3).

	Bovins de menys de 12 mesos					
	total		mascles		femelles	
	nombre	caps	nombre	caps	nombre	caps
Biosca	0	0	0	0	0	0
Cervera	3	157	3	135	3	22
Estaràs	0	0	0	0	0	0
Granyanella	1	20	1	20	0	0
Granyena de Segarra	0	0	0	0	0	0
Guissona	2	380	2	280	1	100
Ivorra	1	200	1	200	0	0
Massoteres	5	945	3	615	4	330
Montoliu de Segarra	1	130	1	65	1	65
Oluges, les	0	0	0	0	0	0
Plans de Sió, els	3	580	2	230	2	350
Ribera d'Ondara	0	0	0	0	0	0
Sanaüja	1	100	1	50	1	50
Sant Guim de Freixenet	0	0	0	0	0	0
Sant Guim de la Plana	4	960	1	100	3	860
Sant Ramon	3	800	3	750	1	50
Talavera	1	15	1	5	1	10
Tarroja de Segarra	1	233	1	233	0	0
Torà	3	704	3	354	2	350
Torreflor	8	1356	5	565	7	791
Vallfogona de Riucorb	0	0	0	0	0	0
Segarra	37	6580	28	3602	26	2978

2.03 Ovins.

	Total		Ovelles		Borregues per a reposició		Altres ovins	
	nombre	caps	nombre	caps	nombre	caps	nombre	caps
Biosca	6	1197	6	1126	1	60	2	11
Cervera	3	1404	2	970	1	20	3	414
Estaràs	1	310	1	284	1	20	1	6
Granyanella	0	0	0	0	0	0	0	0
Granyena de Segarra	2	595	2	410	2	70	2	115
Guissona	2	543	2	525	0	0	2	18
Ivorra	0	0	0	0	0	0	0	0
Massoteres	1	185	1	180	0	0	1	5
Montoliu de Segarra	1	260	1	180	1	70	1	10
Oluges, les	1	710	1	450	0	0	1	260
Plans de Sió, els	2	1750	0	0	0	0	2	1750
Ribera d'Ondara	2	629	2	550	1	25	2	54
Sanaüja	2	526	2	520	0	0	1	6
Sant Guim de Freixenet	1	204	1	200	0	0	1	4
Sant Guim de la Plana	0	0	0	0	0	0	0	0
Sant Ramon	2	473	2	449	0	0	2	24
Talavera	2	530	2	302	1	25	2	203
Tarroja de Segarra	0	0	0	0	0	0	0	0
Torà	4	441	4	415	1	20	3	6
Torreïlor	5	2436	4	753	2	82	5	1601
Vallfogona de Riucorb	0	0	0	0	0	0	0	0
Segarra	37	12193	33	7314	11	392	31	4487

2.04 Cabrum.

	Total		Cabres mares		Cabres per a reposició		Altres cabrums	
	nombre	caps	nombre	caps	nombre	caps	nombre	caps
Biosca	7	141	7	138	0	0	2	3
Cervera	6	68	6	56	3	9	3	3
Estaràs	1	11	1	10	0	0	1	1
Granyanella	0	0	0	0	0	0	0	0
Granyena de Segarra	1	15	1	10	1	4	1	1
Guissona	2	13	2	11	0	0	2	2
Ivorra	0	0	0	0	0	0	0	0
Massoteres	1	5	1	4	1	1	0	0
Montoliu de Segarra	3	304	3	193	1	3	3	108
Oluges, les	0	0	0	0	0	0	0	0
Plans de Sió, els	0	0	0	0	0	0	0	0
Ribera d'Ondara	2	20	2	18	0	0	2	2
Sanaüja	3	62	3	60	0	0	1	2
Sant Guim de Freixenet	2	149	2	126	0	0	1	23
Sant Guim de la Plana	0	0	0	0	0	0	0	0
Sant Ramon	2	13	2	13	0	0	0	0
Talavera	2	65	2	58	1	6	1	1
Tarroja de Segarra	0	0	0	0	0	0	0	0
Torà	5	47	5	45	0	0	2	2
Torreflor	7	263	7	170	0	0	4	93
Vallfogona de Riucorb	0	0	0	0	0	0	0	0
Segarra	44	1176	44	912	7	23	23	241

2.05 Porcins.

	Truges									
	Total		mares		reposició >= 50 kg		Garrins < 20 kg		Altres porcins	
	nombre	caps	nombre	caps	nombre	caps	nombre	caps	nombre	caps
Biosca	34	5917	30	894	3	12	9	1400	17	3611
Cervera	20	4626	9	363	5	22	8	677	20	3564
Estaràs	19	6233	11	361	4	31	10	930	16	4911
Granyanella	9	3475	3	117	1	3	2	180	9	3175
Granyena de Segarra	6	1343	0	0	0	0	0	0	6	1343
Guissona	7	1623	6	204	2	15	5	342	7	1062
Ivorra	23	14094	12	1096	3	42	11	2192	22	10764
Massoteres	14	5811	6	303	0	0	0	0	11	5508
Montoliu de Segarra	6	3774	0	0	0	0	0	0	6	3774
Oluges, les	12	3562	3	115	2	30	3	146	12	3271
Plans de Sió, els	38	16402	11	599	4	60	11	1158	38	14585
Ribera d'Ondara	17	5806	9	485	8	42	9	979	15	4300
Sanaüja	22	5410	12	274	0	0	10	291	18	4845
Sant Guim de Freixenet	27	10820	10	547	1	20	9	832	27	9421
Sant Guim de la Plana	24	8235	6	157	2	31	5	498	24	7549
Sant Ramon	33	8528	21	588	2	28	20	1380	31	6532
Talavera	22	5603	8	367	3	20	7	883	22	4333
Tarroja de Segarra	6	1373	1	50	1	10	1	45	6	1268
Torà	34	8170	27	880	2	42	17	1392	20	5856
Torrellor	61	16232	21	898	15	125	20	1473	59	13736
Vallfogona de Riucorb	6	595	2	45	0	0	0	0	6	550
Segarra	440	137632	208	8343	58	533	157	14798	392	113958

2.06 Aviram. (1/2).

	Total		Gallines		Polles destinades a pondre		Pollastres i galls	
	nombre	caps	nombre	caps	nombre	caps	nombre	caps
Biosca	17	148127	12	97	0	0	5	48030
Cervera	16	57427	14	15418	1	20000	4	22002
Estaràs	13	3378	13	3359	0	0	1	15
Granyanella	2	43202	2	17180	1	21600	1	4422
Granyena de Segarra	4	6021	3	21	0	0	1	6000
Guissona	12	20994	10	94	0	0	2	20900
Ivorra	7	60350	5	50130	0	0	2	10220
Massoteres	12	6207	8	105	3	77	2	6025
Montoliu de Segarra	5	38016	2	16	0	0	3	38000
Oluges, les	14	227180	7	180	0	0	7	107000
Plans de Sió, els	16	129870	5	34070	1	2500	10	86300
Ribera d'Ondara	8	81310	3	24510	1	12000	5	44800
Sanaüja	15	163134	10	7134	0	0	5	156000
Sant Guim de Freixenet	22	322740	11	106530	2	14700	13	201510
Sant Guim de la Plana	15	38034	15	7019	1	31000	1	15
Sant Ramon	12	44684	5	184	1	12000	6	32500
Talavera	14	48463	11	113	0	0	3	48350
Tarroja de Segarra	12	45741	11	5138	0	0	3	40600
Torà	14	36939	10	114	0	0	3	28825
Torreflor	71	147507	67	6476	0	0	8	138200
Vallfogona de Riucorb	1	14000	0	0	0	0	1	14000
Segarra	302	1683324	224	277888	11	113877	86	1053714

2.06 Aviram. (2/2).

	Galls dindi i ànecs		Oques		Altres avirams	
	nombre	caps	nombre	caps	nombre	caps
Biosca	0	0	0	0	1	100000
Cervera	0	0	0	0	1	7
Estaràs	1	4	0	0	0	0
Granyanella	0	0	0	0	0	0
Granyena de Segarra	0	0	0	0	0	0
Guissona	0	0	0	0	0	0
Ivorra	0	0	0	0	0	0
Massoteres	0	0	0	0	0	0
Montoliu de Segarra	0	0	0	0	0	0
Oluges, les	0	0	0	0	1	120000
Plans de Sió, els	2	7000	0	0	0	0
Ribera d'Ondara	0	0	0	0	0	0
Sanaüja	0	0	0	0	0	0
Sant Guim de Freixenet	0	0	0	0	0	0
Sant Guim de la Plana	0	0	0	0	0	0
Sant Ramon	0	0	0	0	0	0
Talavera	0	0	0	0	0	0
Tarroja de Segarra	0	0	1	3	0	0
Torà	1	7000	0	0	1	1000
Torreflor	6	2818	1	4	2	9
Vallfogona de Riucorb	0	0	0	0	0	0
Segarra	10	16822	2	7	6	221016

2.07 Equins, conilles mares i ruscs.

	Equins		Conilles mares		Ruscs	
	nombre	caps	nombre	caps	nombre	nombre ruscs
Biosca	0	0	12	348	2	3
Cervera	1	1	24	791	0	0
Estaràs	0	0	17	483	0	0
Granyanella	0	0	1	5	1	125
Granyena de Segarra	0	0	2	9	0	0
Guissona	0	0	15	124	0	0
Ivorra	0	0	8	79	0	0
Massoteres	0	0	10	124	0	0
Montoliu de Segarra	0	0	3	124	1	50
Oluges, les	0	0	9	265	1	70
Plans de Sió, els	0	0	10	349	0	0
Ribera d'Ondara	0	0	2	75	0	0
Sanaüja	0	0	6	143	0	0
Sant Guim de Freixenet	0	0	9	412	0	0
Sant Guim de la Plana	0	0	25	273	1	2
Sant Ramon	0	0	15	253	1	120
Talavera	1	15	13	149	0	0
Tarroja de Segarra	0	0	14	335	0	0
Torà	0	0	17	574	0	0
Torrellor	1	2	64	833	5	13
Vallfogona de Riucorb	0	0	2	60	0	0
Segarra	3	18	278	5808	12	383


3. Maquinària

3.01

Maquinària propietat exclusiva de l'explotació.

	Tractors (rodes o cadenes)		Motocultors, motosegadores, motoaixades, motoresadores		Segadores/ batedores de cereals		Recolidors/ empaquetadors (palla o fenc)		Recolidors de farratge	
	nombre	nombre màquines	nombre	nombre màquines	nombre	nombre màquines	nombre	nombre màquines	nombre	nombre màquines
Biosca	45	56	13	13	12	12	9	9	1	1
Cervera	99	124	35	38	21	21	14	14	3	3
Estaràs	36	61	15	16	5	5	11	11	4	4
Granyanella	40	53	15	15	7	7	7	7	0	0
Granyena de Segarra	35	42	2	2	3	3	3	3	0	0
Guissona	36	49	4	4	10	10	5	5	3	3
Ivorra	28	35	10	10	3	3	8	8	0	0
Massoteres	37	56	0	0	10	10	5	5	0	0
Montoliu de Segarra	47	61	5	5	18	18	4	4	0	0
Oluges, les	41	53	14	14	5	5	12	12	1	1
Plans de Sió, els	109	151	21	21	17	17	15	16	2	2
Ribera d'Ondara	85	108	6	6	24	25	18	18	1	1
Sanaüja	31	36	1	1	16	16	3	3	0	0
Sant Guim de Freixenet	55	73	11	22	8	8	13	14	0	0
Sant Guim de la Plana	32	46	9	9	9	9	10	10	0	0
Sant Ramon	55	86	6	6	11	13	13	14	0	0
Talavera	62	92	11	11	26	26	17	17	1	1
Tarroja de Segarra	20	26	8	8	4	4	2	2	0	0
Torà	67	82	12	13	19	19	9	9	2	2
Torreflor	138	223	28	29	54	56	38	38	3	3
Vallfogona de Riucorb	10	13	4	4	5	5	5	5	0	0
Segarra	1 108	1 526	230	247	287	292	221	224	21	21

4. Mà d'obra



4.01

Distribució de les unitats de treball any (UTA) segons els tipus de mà d'obra. (1/2).

	Mà d'obra familiar											
	Total		total			titular		cònjuge		altres familiars		
	nombre	UTA	nombre	nombre	UTA	nombre	UTA	nombre	UTA	nombre	nombre	UTA
				persones		persones		persones				
Biosca	72	49	72	113	47	72	34	25	6	14	16	6
Cervera	183	86	183	237	80	183	67	24	4	24	30	9
Estaràs	48	36	47	86	34	47	25	14	2	20	25	6
Granyanella	51	41	50	69	34	50	30	11	2	8	8	2
Granyena de Segarra	45	35	44	73	34	44	27	16	3	11	13	5
Guissona	50	33	50	75	32	50	26	11	2	14	14	4
Ivorra	36	36	36	76	31	36	20	17	4	18	23	7
Massoteres	51	46	51	77	35	51	26	15	2	9	11	6
Montoliu de Segarra	58	40	57	73	38	57	33	11	2	5	5	3
Oluges, les	48	38	48	77	33	48	28	14	2	14	15	3
Plans de Sió, els	129	99	127	187	95	127	83	43	5	16	17	6
Ribera d'Ondara	111	88	110	149	82	110	68	20	5	17	19	9
Sanaüja	100	37	98	114	37	98	32	14	4	2	2	0
Sant Guim de Freixenet	75	59	74	125	51	74	36	19	6	28	32	10
Sant Guim de la Plana	36	41	36	65	40	36	30	11	3	17	18	8
Sant Ramon	63	50	63	105	44	63	32	20	3	20	22	8
Talavera	69	65	69	101	63	69	52	15	4	15	17	7
Tarroja de Segarra	24	18	24	45	18	24	15	11	2	6	10	1
Torà	158	89	153	181	75	153	57	20	12	8	8	6
Torreïlor	158	153	156	257	137	156	107	42	8	49	59	22
Vallfogona de Riucorb	64	17	60	63	16	60	15	1	0	2	2	1
Segarra	1629	1155	1608	2348	1054	1608	844	374	81	317	366	129

4.01

Distribució de les unitats de treball any (UTA) segons els tipus de mà d'obra. (2/2).

	Mà d'obra assalariada						
	total		fixa			eventual	
	nombre	UTA	nombre	nombre persones	UTA	nombre	UTA
Biosca	33	3	1	2	2	32	1
Cervera	91	6	4	4	4	90	2
Estaràs	7	1	2	2	1	5	0
Granyanella	25	7	1	6	6	24	1
Granyena de Segarra	3	0	1	1	0	2	0
Guissona	2	1	2	2	1	0	0
Ivorra	3	6	2	6	6	1	0
Massoteres	15	11	2	10	10	15	1
Montoliu de Segarra	4	2	2	2	1	2	1
Oluges, les	6	5	3	5	5	3	0
Plans de Sió, els	93	5	2	2	1	93	4
Ribera d'Ondara	12	6	4	6	5	8	1
Sanaüja	4	0	2	2	0	2	0
Sant Guim de Freixenet	7	8	3	5	5	5	3
Sant Guim de la Plana	2	1	1	1	1	2	0
Sant Ramon	8	6	4	5	5	5	1
Talavera	8	2	1	1	1	7	1
Tarroja de Segarra	0	0	0	0	0	0	0
Torà	10	13	7	17	13	3	1
Torreflor	23	16	7	12	12	17	4
Vallfogona de Riucorb	5	1	4	4	1	1	0
Segarra	361	101	55	95	79	317	22

4.02

Mà d'obra familiar: titulars persona física i caps d'explotació, segons edat i sexe. (1/4).

	Totes les edats					
	titulars			titulars caps explotació		
	total	homes	dones	total	homes	dones
Biosca	72	64	8	71	64	7
Cervera	183	170	13	178	169	9
Estaràs	47	43	4	42	40	2
Granyanella	50	47	3	49	47	2
Granyena de Segarra	44	43	1	43	42	1
Guissona	50	47	3	48	46	2
Ivorra	36	35	1	35	34	1
Massoteres	51	45	6	51	45	6
Montoliu de Segarra	57	55	2	56	54	2
Oluges, les	48	46	2	48	46	2
Plans de Sió, els	127	126	1	122	122	0
Ribera d'Ondara	110	104	6	110	104	6
Sanaüja	98	72	26	98	72	26
Sant Guim de Freixenet	74	69	5	70	66	4
Sant Guim de la Plana	36	36	0	36	36	0
Sant Ramon	63	61	2	62	60	2
Talavera	69	68	1	68	68	0
Tarroja de Segarra	24	24	0	24	24	0
Torà	153	136	17	152	135	17
Torreflor	156	149	7	154	147	7
Vallfogona de Riucorb	60	52	8	60	52	8
Segarra	1608	1492	116	1577	1473	104

4.02

Mà d'obra familiar: titulars persona física i caps d'explotació, segons edat i sexe. (2/4).

	Menys de 25 anys				De 25 a 34 anys			
	titulars		titulars caps explotació		titulars		titulars caps explotació	
	homes	dones	homes	dones	homes	dones	homes	dones
Biosca	0	0	0	0	5	0	5	0
Cervera	2	0	2	0	10	0	10	0
Estaràs	1	0	0	0	7	0	7	0
Granyanella	0	0	0	0	5	0	5	0
Granyena de Segarra	0	0	0	0	2	0	2	0
Guissona	1	0	1	0	5	0	5	0
Ivorra	1	0	1	0	4	0	4	0
Massoteres	0	0	0	0	8	0	8	0
Montoliu de Segarra	1	0	1	0	7	0	7	0
Oluges, les	0	0	0	0	4	0	4	0
Plans de Sió, els	2	0	2	0	15	0	15	0
Ribera d'Ondara	3	0	3	0	17	0	17	0
Sanaüja	2	0	2	0	5	0	5	0
Sant Guim de Freixenet	0	0	0	0	2	0	2	0
Sant Guim de la Plana	1	0	1	0	6	0	6	0
Sant Ramon	0	0	0	0	5	0	5	0
Talavera	1	0	1	0	3	0	3	0
Tarroja de Segarra	0	0	0	0	1	0	1	0
Torà	0	0	0	0	7	1	7	1
Torreflor	2	0	2	0	12	0	12	0
Vallfogona de Riucorb	0	0	0	0	7	0	7	0
Segarra	17	0	16	0	137	1	137	1

4.02

Mà d'obra familiar: titulars persona física i caps d'explotació, segons edat i sexe. (3/4).

	De 35 a 44 anys				De 45 a 54 anys			
	titulars		titulars caps explotació		titulars		titulars caps explotació	
	homes	dones	homes	dones	homes	dones	homes	dones
Biosca	15	2	15	1	10	1	10	1
Cervera	16	2	16	2	30	2	30	2
Estaràs	10	1	10	0	7	1	7	1
Granyanella	10	1	10	1	9	0	9	0
Granyena de Segarra	7	0	7	0	9	0	9	0
Guissona	3	0	3	0	6	1	6	1
Ivorra	7	0	7	0	8	0	8	0
Massoteres	10	1	10	1	3	1	3	1
Montoliu de Segarra	14	0	14	0	10	1	9	1
Oluges, les	6	1	6	1	11	1	11	1
Plans de Sió, els	30	1	30	0	31	0	31	0
Ribera d'Ondara	20	1	20	1	14	1	14	1
Sanaüja	12	0	12	0	11	3	11	3
Sant Guim de Freixenet	14	0	14	0	16	1	16	1
Sant Guim de la Plana	4	0	4	0	7	0	7	0
Sant Ramon	16	0	16	0	13	0	13	0
Talavera	20	0	20	0	21	1	21	0
Tarroja de Segarra	5	0	5	0	7	0	7	0
Torà	18	1	18	1	21	2	21	2
Torreflor	31	1	31	1	31	1	30	1
Vallfogona de Riucorb	0	0	0	0	12	2	12	2
Segarra	268	12	268	9	287	19	285	18

4.02

Mà d'obra familiar: titulars persona física i caps d'explotació, segons edat i sexe. (4/4).

	De 55 a 64 anys				De 65 i més anys			
	titulars		titulars caps explotació		titulars		titulars caps explotació	
	homes	dones	homes	dones	homes	dones	homes	dones
Biosca	16	1	16	1	18	4	18	4
Cervera	64	3	63	1	48	6	48	4
Estaràs	10	1	9	1	8	1	7	0
Granyanella	17	2	17	1	6	0	6	0
Granyena de Segarra	14	1	14	1	11	0	10	0
Guissona	21	0	20	0	11	2	11	1
Ivorra	10	1	10	1	5	0	4	0
Massoteres	14	0	14	0	10	4	10	4
Montoliu de Segarra	14	1	14	1	9	0	9	0
Oluges, les	21	0	21	0	4	0	4	0
Plans de Sió, els	32	0	29	0	16	0	15	0
Ribera d'Ondara	38	3	38	3	12	1	12	1
Sanaüja	20	9	20	9	22	14	22	14
Sant Guim de Freixenet	29	2	29	1	8	2	5	2
Sant Guim de la Plana	14	0	14	0	4	0	4	0
Sant Ramon	21	1	20	1	6	1	6	1
Talavera	18	0	18	0	5	0	5	0
Tarroja de Segarra	7	0	7	0	4	0	4	0
Torà	45	5	45	5	45	8	44	8
Torreïlor	56	4	55	4	17	1	17	1
Vallfogona de Riucorb	11	1	11	1	22	5	22	5
Segarra	492	35	484	31	291	49	283	45

4.03

Mà d'obra familiar: cònjuges i caps d'explotació, segons edat i sexe. (1/4).

	Totes les edats					
	cònjuges			cònjuges caps explotació		
	total	homes	dones	total	homes	dones
Biosca	25	3	22	1	1	0
Cervera	24	3	21	2	2	0
Estaràs	14	0	14	0	0	0
Granyanella	11	1	10	1	1	0
Granyena de Segarra	16	1	15	0	0	0
Guissona	11	0	11	0	0	0
Ivorra	17	1	16	0	0	0
Massoteres	15	0	15	0	0	0
Montoliu de Segarra	11	1	10	1	1	0
Oluges, les	14	1	13	0	0	0
Plans de Sió, els	43	1	42	3	1	2
Ribera d'Ondara	20	3	17	0	0	0
Sanaüja	14	0	14	0	0	0
Sant Guim de Freixenet	19	0	19	0	0	0
Sant Guim de la Plana	11	0	11	0	0	0
Sant Ramon	20	2	18	0	0	0
Talavera	15	0	15	1	0	1
Tarroja de Segarra	11	0	11	0	0	0
Torà	20	0	20	0	0	0
Torreflor	42	0	42	0	0	0
Vallfogona de Riucorb	1	0	1	0	0	0
Segarra	374	17	357	9	6	3

4.03

Mà d'obra familiar: cònjuges i caps d'explotació, segons edat i sexe. (2/4).

	Menys de 25 anys				De 25 a 34 anys			
	cònjuges		cònjuges caps explotació		cònjuges		cònjuges caps explotació	
	homes	dones	homes	dones	homes	dones	homes	dones
Biosca	0	0	0	0	0	1	0	0
Cervera	0	0	0	0	0	1	0	0
Estaràs	0	0	0	0	0	2	0	0
Granyanella	0	0	0	0	0	3	0	0
Granyena de Segarra	0	0	0	0	0	1	0	0
Guissona	0	0	0	0	0	1	0	0
Ivorra	0	0	0	0	0	3	0	0
Massoteres	0	0	0	0	0	3	0	0
Montoliu de Segarra	0	0	0	0	0	1	0	0
Oluges, les	0	0	0	0	0	1	0	0
Plans de Sió, els	0	0	0	0	0	2	0	0
Ribera d'Ondara	0	0	0	0	0	0	0	0
Sanaüja	0	0	0	0	0	2	0	0
Sant Guim de Freixenet	0	0	0	0	0	2	0	0
Sant Guim de la Plana	0	0	0	0	0	0	0	0
Sant Ramon	0	0	0	0	0	2	0	0
Talavera	0	0	0	0	0	1	0	0
Tarroja de Segarra	0	0	0	0	0	0	0	0
Torà	0	0	0	0	0	2	0	0
Torreïlor	0	0	0	0	0	1	0	0
Vallfogona de Riucorb	0	0	0	0	0	0	0	0
Segarra	0	0	0	0	0	29	0	0

4.03

Mà d'obra familiar: cònjuges i caps d'explotació, segons edat i sexe. (3/4).

	De 35 a 44 anys				De 45 a 54 anys			
	cònjuges		cònjuges caps explotació		cònjuges		cònjuges caps explotació	
	homes	dones	homes	dones	homes	dones	homes	dones
Biosca	2	6	1	0	1	9	0	0
Cervera	0	2	0	0	0	7	0	0
Estaràs	0	6	0	0	0	2	0	0
Granyanella	0	0	0	0	0	0	0	0
Granyena de Segarra	0	4	0	0	1	4	0	0
Guissona	0	1	0	0	0	2	0	0
Ivorra	0	3	0	0	0	5	0	0
Massoteres	0	4	0	0	0	4	0	0
Montoliu de Segarra	0	2	0	0	0	2	0	0
Oluges, les	0	4	0	0	0	4	0	0
Plans de Sió, els	1	14	1	0	0	10	0	1
Ribera d'Ondara	0	6	0	0	0	2	0	0
Sanauja	0	3	0	0	0	8	0	0
Sant Guim de Freixenet	0	3	0	0	0	8	0	0
Sant Guim de la Plana	0	3	0	0	0	4	0	0
Sant Ramon	0	5	0	0	0	7	0	0
Talavera	0	5	0	0	0	4	0	0
Tarroja de Segarra	0	7	0	0	0	2	0	0
Torà	0	6	0	0	0	7	0	0
Torreflor	0	12	0	0	0	15	0	0
Vallfogona de Riucorb	0	0	0	0	0	0	0	0
Segarra	3	96	2	0	2	106	0	1

4.03

Mà d'obra familiar: cònjuges i caps d'explotació, segons edat i sexe. (4/4).

	De 55 a 64 anys				De 65 i més anys			
	cònjuges		cònjuges caps explotació		cònjuges		cònjuges caps explotació	
	homes	dones	homes	dones	homes	dones	homes	dones
Biosca	0	5	0	0	0	1	0	0
Cervera	1	8	0	0	2	3	2	0
Estaràs	0	2	0	0	0	2	0	0
Granyanella	1	7	1	0	0	0	0	0
Granyena de Segarra	0	4	0	0	0	2	0	0
Guissona	0	7	0	0	0	0	0	0
Ivorra	0	5	0	0	1	0	0	0
Massoteres	0	2	0	0	0	2	0	0
Montoliu de Segarra	1	5	1	0	0	0	0	0
Oluges, les	1	4	0	0	0	0	0	0
Plans de Sió, els	0	15	0	1	0	1	0	0
Ribera d'Ondara	2	9	0	0	1	0	0	0
Sanaüja	0	1	0	0	0	0	0	0
Sant Guim de Freixenet	0	6	0	0	0	0	0	0
Sant Guim de la Plana	0	4	0	0	0	0	0	0
Sant Ramon	2	4	0	0	0	0	0	0
Talavera	0	5	0	1	0	0	0	0
Tarroja de Segarra	0	2	0	0	0	0	0	0
Torà	0	5	0	0	0	0	0	0
Torreflor	0	14	0	0	0	0	0	0
Vallfogona de Riucorb	0	1	0	0	0	0	0	0
Segarra	8	115	2	2	4	11	2	0

4.04

Mà d'obra familiar: altres familiars i caps d'explotació, segons edat i sexe. (1/4).

	Totes les edats						
	altres familiars				altres familiars caps explotació		
	nombre	nombre persones	homes	dones	nombre persones	homes	dones
Biosca	14	16	12	4	0	0	0
Cervera	24	30	28	2	3	3	0
Estaràs	20	25	22	3	5	5	0
Granyanella	8	8	7	1	0	0	0
Granyena de Segarra	11	13	11	2	1	1	0
Guissona	14	14	13	1	2	2	0
Ivorra	18	23	16	7	1	1	0
Massoteres	9	11	11	0	0	0	0
Montoliu de Segarra	5	5	4	1	0	0	0
Oluges, les	14	15	13	2	0	0	0
Plans de Sió, els	16	17	13	4	2	2	0
Ribera d'Ondara	17	19	18	1	0	0	0
Sanaüja	2	2	1	1	0	0	0
Sant Guim de Freixenet	28	32	30	2	4	4	0
Sant Guim de la Plana	17	18	18	0	0	0	0
Sant Ramon	20	22	19	3	1	1	0
Talavera	15	17	17	0	0	0	0
Tarroja de Segarra	6	10	9	1	0	0	0
Torà	8	8	8	0	1	1	0
Torreflor	49	59	54	5	1	1	0
Vallfogona de Riucorb	2	2	2	0	0	0	0
Segarra	317	366	326	40	21	21	0

4.04

Mà d'obra familiar: altres familiars i caps d'explotació, segons edat i sexe. (2/4).

	Menys de 25 anys					De 25 a 34 anys				
	altres familiars			altres familiars caps explotació		altres familiars			altres familiars caps explotació	
	nombre	homes	dones	homes	dones	nombre	homes	dones	homes	dones
Biosca	1	1	0	0	0	6	5	2	0	0
Cervera	5	5	0	0	0	10	10	0	2	0
Estaràs	5	5	0	0	0	5	5	0	1	0
Granyanella	1	0	1	0	0	2	2	0	0	0
Granyena de Segarra	1	1	0	0	0	3	3	0	0	0
Guissona	4	4	0	0	0	4	4	0	1	0
Ivorra	4	3	1	0	0	7	7	1	0	0
Massoteres	3	3	0	0	0	3	3	0	0	0
Montoliu de Segarra	0	0	0	0	0	1	1	0	0	0
Oluges, les	3	3	0	0	0	7	6	1	0	0
Plans de Sió, els	6	6	0	0	0	2	2	0	1	0
Ribera d'Ondara	5	7	0	0	0	5	5	0	0	0
Sanauja	2	1	1	0	0	0	0	0	0	0
Sant Guim de Freixenet	6	8	0	0	0	10	8	2	1	0
Sant Guim de la Plana	4	5	0	0	0	7	7	0	0	0
Sant Ramon	2	2	0	0	0	10	9	1	0	0
Talavera	4	6	0	0	0	7	7	0	0	0
Tarroja de Segarra	1	1	0	0	0	2	5	0	0	0
Torà	4	4	0	0	0	4	4	0	1	0
Torreïlor	15	17	3	0	0	17	17	1	1	0
Vallfogona de Riucorb	1	1	0	0	0	0	0	0	0	0
Segarra	77	83	6	0	0	112	110	8	8	0

4.04

Mà d'obra familiar: altres familiars i caps d'explotació, segons edat i sexe. (3/4).

	De 35 a 44 anys					De 45 a 54 anys				
	altres familiars			altres familiars caps explotació		altres familiars			altres familiars caps explotació	
	nombre	homes	dones	homes	dones	nombre	homes	dones	homes	dones
Biosca	1	1	0	0	0	0	0	0	0	0
Cervera	6	6	0	0	0	2	2	1	0	0
Estaràs	3	3	0	2	0	1	0	1	0	0
Granyanella	2	2	0	0	0	0	0	0	0	0
Granyena de Segarra	5	5	0	1	0	1	0	1	0	0
Guissona	2	2	0	0	0	3	2	1	1	0
Ivorra	3	3	1	1	0	2	0	2	0	0
Massoteres	2	2	0	0	0	0	0	0	0	0
Montoliu de Segarra	1	1	0	0	0	1	1	0	0	0
Oluges, les	2	2	0	0	0	0	0	0	0	0
Plans de Sió, els	3	2	1	1	0	0	0	0	0	0
Ribera d'Ondara	1	1	0	0	0	1	1	0	0	0
Sanaüja	0	0	0	0	0	0	0	0	0	0
Sant Guim de Freixenet	5	5	0	2	0	2	2	0	1	0
Sant Guim de la Plana	3	3	0	0	0	0	0	0	0	0
Sant Ramon	2	2	0	1	0	0	0	0	0	0
Talavera	2	2	0	0	0	1	1	0	0	0
Tarroja de Segarra	2	2	0	0	0	1	0	1	0	0
Torà	0	0	0	0	0	0	0	0	0	0
Torreflor	4	4	0	0	0	6	5	1	0	0
Vallfogona de Riucorb	0	0	0	0	0	0	0	0	0	0
Segarra	49	48	2	8	0	21	14	8	2	0

4.04

Mà d'obra familiar: altres familiars i caps d'explotació, segons edat i sexe. (4/4).

	De 55 a 64 anys					De 65 i més anys				
	altres familiars			altres familiars caps explotació		altres familiars			altres familiars caps explotació	
	nombre	homes	dones	homes	dones	nombre	homes	dones	homes	dones
Biosca	5	3	2	0	0	2	2	0	0	0
Cervera	2	1	1	0	0	4	4	0	1	0
Estaràs	5	4	1	1	0	6	5	1	1	0
Granyanella	3	3	0	0	0	0	0	0	0	0
Granyena de Segarra	1	1	0	0	0	1	1	1	0	0
Guissona	1	1	0	0	0	0	0	0	0	0
Ivorra	3	2	2	0	0	1	1	0	0	0
Massoteres	3	3	0	0	0	0	0	0	0	0
Montoliu de Segarra	2	1	1	0	0	0	0	0	0	0
Oluges, les	2	1	1	0	0	1	1	0	0	0
Plans de Sió, els	3	1	3	0	0	2	2	0	0	0
Ribera d'Ondara	5	4	1	0	0	0	0	0	0	0
Sanaüja	0	0	0	0	0	0	0	0	0	0
Sant Guim de Freixenet	3	3	0	0	0	4	4	0	0	0
Sant Guim de la Plana	1	1	0	0	0	2	2	0	0	0
Sant Ramon	1	1	0	0	0	5	5	2	0	0
Talavera	1	1	0	0	0	0	0	0	0	0
Tarroja de Segarra	0	0	0	0	0	1	1	0	0	0
Torà	0	0	0	0	0	0	0	0	0	0
Torreflor	2	2	0	0	0	9	9	0	0	0
Vallfogona de Riucorb	1	1	0	0	0	0	0	0	0	0
Segarra	44	34	12	1	0	38	37	4	2	0

4.05

Mà d'obra familiar: dedicació a l'explotació. (1/2).

	Dedicació del titular			Dedicació del cònjuge		
	sois a l'explotació	altres activitats lucratives		sois a l'explotació	altres activitats lucratives	
		principal	secundària		principal	secundària
Biosca	56	12	4	21	2	2
Cervera	130	43	10	22	2	0
Estaràs	35	2	10	11	2	1
Granyanella	39	10	1	11	0	0
Granyena de Segarra	36	5	3	16	0	0
Guissona	36	10	4	10	0	1
Ivorra	27	6	3	17	0	0
Massoteres	41	6	4	15	0	0
Montoliu de Segarra	40	6	11	10	0	1
Oluges, les	35	8	5	13	1	0
Plans de Sió, els	101	15	11	40	2	1
Ribera d'Ondara	85	14	11	18	1	1
Sanaüja	72	20	6	13	1	0
Sant Guim de Freixenet	52	10	12	16	1	2
Sant Guim de la Plana	33	3	0	10	1	0
Sant Ramon	38	8	17	17	3	0
Talavera	59	5	5	15	0	0
Tarroja de Segarra	18	5	1	11	0	0
Torà	113	31	9	19	1	0
Torreflor	124	23	9	38	3	1
Vallfogona de Riucorb	48	7	5	1	0	0
Segarra	1 218	249	141	344	20	10

4.05

Mà d'obra familiar: dedicació a l'explotació. (2/2).

	Dedicació d'altres membres de la família					
	sols a l'explotació		altres activitats lucratives			
			principal		secundària	
	nombre	nombre persones	nombre	nombre persones	nombre	nombre persones
Biosca	11	13	3	3	0	0
Cervera	14	18	10	11	1	1
Estaràs	10	15	7	7	3	3
Granyanella	2	2	5	5	1	1
Granyena de Segarra	6	7	4	5	1	1
Guissona	3	3	9	9	2	2
Ivorra	12	13	6	8	2	2
Massoteres	6	6	4	4	1	1
Montoliu de Segarra	4	4	1	1	0	0
Oluges, les	6	6	6	6	3	3
Plans de Sió, els	11	12	3	3	2	2
Ribera d'Ondara	9	9	6	8	2	2
Sanaüja	2	2	0	0	0	0
Sant Guim de Freixenet	16	18	9	9	5	5
Sant Guim de la Plana	11	11	6	7	0	0
Sant Ramon	10	12	8	8	2	2
Talavera	7	8	7	7	2	2
Tarroja de Segarra	2	2	4	8	0	0
Torà	8	8	0	0	0	0
Torreflor	31	40	11	12	7	7
Vallfogona de Riucorb	1	1	0	0	1	1
Segarra	182	210	109	121	35	35

5. Marge brut i orientació tècnico-econòmica



5.01

Classificació de les explotacions segons el seu marge brut (UDE). (1/2).

	UDE											
	Total		< 1		1 a < 2		2 a < 4		4 a < 6		6 a < 8	
	nombre	UDE	nombre	UDE	nombre	UDE	nombre	UDE	nombre	UDE	nombre	UDE
Biosca	62	735	7	3	3	4	7	22	3	13	7	47
Cervera	176	1264	43	23	22	33	26	75	22	109	8	54
Estaràs	48	587	2	1	2	4	4	13	5	24	6	43
Granyanella	51	645	2	1	2	3	6	19	6	28	5	34
Granyena de Segarra	43	406	1	0	4	7	4	13	7	34	5	36
Guissona	50	494	7	4	5	7	9	27	3	16	3	21
Ivorra	36	734	1	1	2	4	3	10	5	23	3	19
Massoteres	51	878	3	1	3	5	9	25	5	22	4	28
Montoliu de Segarra	57	719	2	1	2	4	5	13	6	30	8	55
Oluges, les	48	589	2	2	1	1	5	18	8	38	5	33
Plans de Sió, els	129	1873	4	3	6	9	13	40	9	45	21	146
Ribera d'Ondara	110	1384	4	2	5	8	13	38	6	33	16	110
Sanauja	70	632	10	5	14	20	10	28	4	19	4	28
Sant Guim de Freixenet	74	1133	0	0	1	2	6	17	9	45	7	48
Sant Guim de la Plana	36	700	0	0	3	5	1	4	3	15	2	14
Sant Ramon	63	913	1	1	0	0	6	17	11	56	6	41
Talavera	69	1081	0	0	3	5	1	3	2	10	7	50
Tarroja de Segarra	24	273	0	0	2	3	2	5	7	36	3	21
Torà	127	1374	23	15	18	25	12	33	11	53	9	64
Torreflor	158	2826	5	2	4	5	10	31	16	79	16	116
Vallfogona de Riucorb	23	165	5	3	6	8	1	2	3	15	0	0
Segarra	1505	19405	122	69	108	162	153	452	151	743	145	1008

5.01

Classificació de les explotacions segons el seu marge brut (UDE). (2/2).

	UDE											
	8 a < 12		12 a < 16		16 a < 40		40 a < 60		60 a < 100		>= 100	
	nombre	UDE	nombre	UDE	nombre	UDE	nombre	UDE	nombre	UDE	nombre	UDE
Biosca	13	128	7	95	14	373	1	50	0	0	0	0
Cervera	20	200	14	195	19	479	2	95	0	0	0	0
Estaràs	9	84	7	101	12	273	1	45	0	0	0	0
Granyanella	9	90	8	109	11	247	1	48	1	66	0	0
Granyena de Segarra	12	117	4	56	6	143	0	0	0	0	0	0
Guissona	8	77	3	44	11	253	1	45	0	0	0	0
Ivorra	3	32	5	72	11	257	0	0	2	133	1	184
Massoteres	6	61	8	118	8	157	3	147	1	96	1	218
Montoliu de Segarra	13	128	6	81	13	310	2	98	0	0	0	0
Oluges, les	9	93	8	114	7	141	2	87	1	61	0	0
Plans de Sió, els	19	193	17	235	33	841	5	232	2	129	0	0
Ribera d'Ondara	23	227	13	169	29	706	0	0	1	90	0	0
Sanaüja	3	30	7	101	17	339	0	0	1	64	0	0
Sant Guim de Freixenet	14	139	14	197	21	535	1	49	0	0	1	100
Sant Guim de la Plana	6	61	7	99	11	284	1	41	1	70	1	107
Sant Ramon	16	158	8	112	10	232	2	92	3	206	0	0
Talavera	16	156	12	162	26	594	2	100	0	0	0	0
Tarroja de Segarra	4	41	1	15	5	152	0	0	0	0	0	0
Torà	20	195	11	146	18	513	3	152	1	73	1	106
Torreflor	25	246	17	228	50	1388	12	545	3	184	0	0
Vallfogona de Riucorb	1	10	3	43	4	83	0	0	0	0	0	0
Segarra	249	2465	180	2493	336	8302	39	1826	17	1171	5	715

5.02

Marge brut (UDE) de les explotacions segons l'orientació tècnico-econòmica (OTE). (1/2).

	1. Agricultura general		2. Horticultura		3. Conreus llenyosos		4. Herbívors	
	nombre	UDE	nombre	UDE	nombre	UDE	nombre	UDE
Biosca	31	359	0	0	3	2	2	13
Cervera	107	823	5	2	25	20	6	45
Estaràs	37	358	0	0	0	0	1	8
Granyanella	37	447	0	0	3	4	0	0
Granyena de Segarra	28	279	0	0	4	8	1	7
Guissona	40	336	0	0	0	0	4	70
Ivorra	18	123	0	0	0	0	0	0
Massoteres	37	333	0	0	1	0	2	25
Montoliu de Segarra	47	500	0	0	1	0	2	13
Oluges, les	27	225	0	0	1	15	0	0
Plans de Sió, els	90	990	1	7	2	3	1	28
Ribera d'Ondara	92	1 049	0	0	3	34	1	16
Sanaüja	42	299	0	0	5	3	0	0
Sant Guim de Freixenet	44	489	0	0	0	0	0	0
Sant Guim de la Plana	18	213	0	0	0	0	1	107
Sant Ramon	40	480	0	0	0	0	5	137
Talavera	57	785	0	0	0	0	0	0
Tarroja de Segarra	16	127	0	0	0	0	1	35
Torà	100	849	1	1	1	1	4	156
Torrellor	119	1 952	0	0	3	2	6	229
Vallfogona de Riucorb	20	129	0	0	0	0	0	0
Segarra	1 047	11 146	7	10	52	92	37	890

5.02

Marge brut (UDE) de les explotacions segons l'orientació tècnico-econòmica (OTE). (2/2).

	5. Granívors		6. Policultius		7. Ramadènia mixta		8. Conreus i ramadènia	
	nombre	UDE	nombre	UDE	nombre	UDE	nombre	UDE
Biosca	8	110	2	25	2	34	14	193
Cervera	4	71	13	42	0	0	16	260
Estaràs	4	66	0	0	0	0	6	154
Granyanella	4	107	5	30	0	0	2	56
Granyena de Segarra	0	0	7	53	0	0	3	59
Guissona	3	36	1	9	0	0	2	43
Ivorra	6	322	0	0	1	65	11	224
Massoteres	0	0	3	231	2	99	6	189
Montoliu de Segarra	1	23	2	60	0	0	4	123
Oluges, les	7	141	4	44	0	0	9	164
Plans de Sió, els	8	221	2	32	2	103	23	489
Ribera d'Ondara	4	144	1	12	1	31	8	98
Sanaüja	7	138	5	20	3	64	8	108
Sant Guim de Freixenet	20	452	1	15	0	0	9	176
Sant Guim de la Plana	5	156	1	2	2	56	9	166
Sant Ramon	5	114	3	34	2	54	8	94
Talavera	2	35	1	9	0	0	9	251
Tarroja de Segarra	1	32	4	27	0	0	2	52
Torà	5	103	4	47	0	0	12	217
Torrellor	9	162	4	36	1	46	16	399
Vallfogona de Riucorb	1	10	1	5	0	0	1	20
Segarra	104	2443	64	734	16	552	178	3537

6. Estructura del sector agrari a la comarca



6.01

Nombre d'explotacions i superfície censada.

Segarra	Total	Sense terres	Amb terres									
			total		amb ramaderia		sense ramaderia		amb SAU		amb altres terres	
			nombre	ha	nombre	ha	nombre	ha	nombre	ha	nombre	ha
Superfície total (ha)												
Totes les explotacions	1629	57	1572	60834	611	29387	961	31447	1461	44746	1197	16088
Explotacions sense terres	57	57	0	0	0	0	0	0	0	0	0	0
Explotacions amb terres	1572	0	1572	60834	611	29387	961	31447	1461	44746	1197	16088
0,1 a < 2	62	0	62	67	11	9	51	58	42	40	28	27
2 a < 10	304	0	304	1660	57	372	247	1288	255	1176	183	484
10 a < 50	813	0	813	21885	338	9584	475	12301	788	18785	630	3100
50 a < 200	373	0	373	30587	193	15819	180	14768	357	22255	338	8333
>= 200	20	0	20	6634	12	3602	8	3031	19	2490	18	4143
SAU (ha)												
Explotacions amb terres	1572	0	1572	60834	611	29387	961	31447	1461	44746	1197	16088
Explotacions sense SAU	111	0	111	2621	3	58	108	2563	0	0	111	2621
Explotacions amb SAU	1461	0	1461	58213	608	29329	853	28883	1461	44746	1086	13467
> 0 a < 2	85	0	85	554	19	304	66	250	85	70	51	484
2 a < 10	279	0	279	2228	71	668	208	1560	279	1539	158	689
10 a < 50	838	0	838	29279	381	14518	457	14761	838	22657	655	6622
50 a < 200	256	0	256	25127	135	13168	121	11959	256	19517	221	5610
>= 200	3	0	3	1024	2	671	1	353	3	963	1	61
Unitats ramaderes (UR) (1)												
0	965	1	964	31680	3	233	961	31447	856	22531	719	9148
> 0 a < 5	205	3	202	7838	202	7838	0	0	201	6096	162	1743
5 a < 20	72	6	66	3744	66	3744	0	0	66	2277	53	1467
20 a < 50	86	11	75	4021	75	4021	0	0	75	2818	59	1203
50 a < 100	90	5	85	3132	85	3132	0	0	84	2707	63	426
100 a < 500	196	26	170	9821	170	9821	0	0	169	7779	134	2042
>= 500	15	5	10	597	10	597	0	0	10	537	7	59
Condició jurídica titular												
Persona física	1608	50	1558	60165	608	29276	950	30889	1456	44320	1185	15845
Societat	10	7	3	76	2	59	1	17	1	34	3	43
Entitat pública	4	0	4	33	0	0	4	33	1	1	4	32
Cooperativa de producció	1	0	1	353	0	0	1	353	1	353	0	0
Altres	6	0	6	206	1	52	5	154	2	38	5	168
% de SAU en propietat												
< 25%	213	0	213	11297	115	6269	98	5029	213	9991	155	1307
25 a < 50%	170	0	170	9552	93	5387	77	4165	170	8546	130	1005
50 a < 75%	151	0	151	5903	86	3479	65	2424	151	5335	115	569
75 a 100%	927	0	927	31460	314	14195	613	17265	927	20874	686	10586
Edat del titular												
<= 34 anys	155	9	146	6405	58	2763	88	3643	144	5202	105	1204
35 a 44 anys	280	7	273	13420	134	6883	139	6537	265	10451	220	2970
45 a 54 anys	306	13	293	13787	139	7853	154	5934	275	10272	220	3515
55 a 64 anys	527	16	511	19663	216	10032	295	9631	490	14701	385	4962
>= 65 anys	340	5	335	6889	61	1745	274	5144	282	3694	255	3195
% de temps treballat pel titular												
> 0 a < 25%	624	12	612	12521	89	2273	523	10248	530	6917	447	5604
25 a < 50%	138	6	132	3848	37	1150	95	2698	113	3181	103	666
50 a < 75%	192	4	188	7687	88	3360	100	4327	188	6313	140	1373
75 a < 100%	234	4	230	11493	106	5467	124	6026	230	9780	171	1713
100%	420	24	396	24617	288	17026	108	7591	395	18128	324	6488
UTA												
< 0,5	697	11	686	13444	94	2000	592	11443	578	7642	503	5802
0,5 a < 1	373	12	361	14868	144	5294	217	9574	360	12534	265	2334
1 a < 2	478	25	453	25849	310	16464	143	9385	451	19622	369	6227
2 a < 3	69	5	64	5059	55	4014	9	1045	64	3906	52	1153
3 a < 5	9	3	6	1081	6	1081	0	0	6	571	6	510
>= 5	3	1	2	533	2	533	0	0	2	471	2	62

continua
->

6.01

Nombre d'explotacions i superfície censada.

(continuació)

Segarra	Total nombre	Sense terres nombre	Amb terres									
			total		amb ramaderia		sense ramaderia		amb SAU		amb altres terres	
			nombre	ha	nombre	ha	nombre	ha	nombre	ha	nombre	ha
Marge brut total												
< 2 UDE	230	6	224	1467	22	214	202	1253	223	778	120	689
2 a < 4 UDE	153	6	147	2067	31	501	116	1566	147	1420	105	647
4 a < 8 UDE	296	13	283	6804	85	1873	198	4932	282	5206	201	1598
8 a < 16 UDE	429	12	417	17338	201	7406	216	9932	417	13519	337	3819
16 a < 40 UDE	336	15	321	24387	223	14590	98	9797	320	18795	266	5592
40 a < 100 UDE	56	4	52	5192	46	4230	6	962	52	4149	42	1043
>= 100 UDE	5	1	4	927	3	574	1	353	4	865	3	63
Orientacions (OTE) (2)												
Agricultura general	1 047	0	1 047	44839	292	17090	755	27750	1 047	34741	799	10099
Horticultura	7	0	7	25	0	0	7	25	7	2	4	23
Conreus llenyosos	52	0	52	611	2	21	50	590	52	327	26	284
Herbívors	37	16	21	731	21	731	0	0	21	511	15	220
Granívors	104	40	64	1367	64	1367	0	0	61	915	42	452
Policultius	64	0	64	2065	39	1636	25	430	64	1582	43	483
Ramaderia mixta	16	0	16	638	16	638	0	0	16	519	12	119
Conreus i ramaderia	178	1	177	7904	177	7904	0	0	177	6134	133	1770

(1) Els ruscus no es converteixen a unitats ramaderes (UR) però estan inclosos dins de l'epígraf "amb ramaderia".

(2) A la columna "sense ramaderia" hi ha xifres que poden semblar incoherents a causa del mètode que es segueix a l'hora d'assignar a una explotació la seva orientació técnico-econòmica.

6.02 Nombre d'exploracions.

Segarra	Total	UDE										
		<1	1 a <2	2 a <4	4 a <6	6 a <8	8 a <12	12 a <16	16 a <40	40 a <60	60 a <100	>=100
Total	1505	122	108	153	151	145	249	180	336	39	17	5
1. Agricultura general	1047	70	85	128	118	116	194	129	191	12	3	1
11. cereals	1024	68	81	126	117	112	192	128	186	10	3	1
111. cereals (ex. arros)	1024	68	81	126	117	112	192	128	186	10	3	1
112. arros	0	0	0	0	0	0	0	0	0	0	0	0
113. cereals i arros	0	0	0	0	0	0	0	0	0	0	0	0
12. conreus agrícoles diversos	23	2	4	2	1	4	2	1	5	2	0	0
121. arrels i tubercles	2	1	1	0	0	0	0	0	0	0	0	0
122. cereals, arrels i tubercles	0	0	0	0	0	0	0	0	0	0	0	0
123. hortalisses fresques en terreny de conreu	0	0	0	0	0	0	0	0	0	0	0	0
124. altres conreus agrícoles diversos	21	1	3	2	1	4	2	1	5	2	0	0
1241. tabac	0	0	0	0	0	0	0	0	0	0	0	0
1242. cotó	0	0	0	0	0	0	0	0	0	0	0	0
1243. conreus oleaginosos i tèxtils	1	0	0	1	0	0	0	0	0	0	0	0
1244. conreus herbacis combinats	20	1	3	1	1	4	2	1	5	2	0	0
2. Horticultura (horta i flors)	7	6	0	0	0	1	0	0	0	0	0	0
201. hortalisses	7	6	0	0	0	1	0	0	0	0	0	0
2011. en c. hortícola	7	6	0	0	0	1	0	0	0	0	0	0
2012. en hivernacle	0	0	0	0	0	0	0	0	0	0	0	0
2013. conreus mixtos	0	0	0	0	0	0	0	0	0	0	0	0
202. flors i plantes ornamentals	0	0	0	0	0	0	0	0	0	0	0	0
2021. a l'aire lliure	0	0	0	0	0	0	0	0	0	0	0	0
2022. en hivernacle	0	0	0	0	0	0	0	0	0	0	0	0
2023. conreus mixtos	0	0	0	0	0	0	0	0	0	0	0	0
203. horticultura i conreus diversos	0	0	0	0	0	0	0	0	0	0	0	0
2031. a l'aire lliure	0	0	0	0	0	0	0	0	0	0	0	0
2032. en hivernacle	0	0	0	0	0	0	0	0	0	0	0	0
2033. xampinyó	0	0	0	0	0	0	0	0	0	0	0	0
2034. conreus mixtos	0	0	0	0	0	0	0	0	0	0	0	0
3. Conreus llenyosos	52	33	12	3	2	0	0	1	1	0	0	0
31. viticultura	4	0	3	0	0	0	0	1	0	0	0	0
311. vins amb denominació d'origen	1	0	1	0	0	0	0	0	0	0	0	0
312. altres vins	3	0	2	0	0	0	0	1	0	0	0	0
313. vins amb denominació d'origen i altres	0	0	0	0	0	0	0	0	0	0	0	0
314. vinya per a diversos tipus de producció	0	0	0	0	0	0	0	0	0	0	0	0
3141. raim de taula	0	0	0	0	0	0	0	0	0	0	0	0
3142. panses	0	0	0	0	0	0	0	0	0	0	0	0
3143. viticultura mixta	0	0	0	0	0	0	0	0	0	0	0	0

continua
→

6.02 Nombre d'exploracions.

(continuació)

Segarra	Total	UDE										
		<1	1 a <2	2 a <4	4 a <6	6 a <8	8 a <12	12 a <16	16 a <40	40 a <60	60 a <100	>=100
32. fruiters i cítrics	32	23	5	2	1	0	0	0	1	0	0	0
321. fruiters –excepte cítrics–	32	23	5	2	1	0	0	0	1	0	0	0
3211. fruita fresca	1	0	0	0	0	0	0	0	1	0	0	0
3212. fruits secs	31	23	5	2	1	0	0	0	0	0	0	0
3213. fruita fresca i fruits secs combinats	0	0	0	0	0	0	0	0	0	0	0	0
322. cítrics	0	0	0	0	0	0	0	0	0	0	0	0
323. fruiters i cítrics combinats	0	0	0	0	0	0	0	0	0	0	0	0
33. olivera	5	5	0	0	0	0	0	0	0	0	0	0
34. c. llenyosos diversos	11	5	4	1	1	0	0	0	0	0	0	0
4. Herbívors	37	2	2	1	7	3	3	2	8	5	3	1
41. bovins de llet	2	0	0	1	1	0	0	0	0	0	0	0
411. lleters	2	0	0	1	1	0	0	0	0	0	0	0
412. lleters i cria de bestiar lletier	0	0	0	0	0	0	0	0	0	0	0	0
42. bovins de carn	15	0	0	0	0	0	0	2	5	4	3	1
421. cria de bovins de carn	0	0	0	0	0	0	0	0	0	0	0	0
422. bovins d'engreix	15	0	0	0	0	0	0	2	5	4	3	1
43. bovins mixtos	0	0	0	0	0	0	0	0	0	0	0	0
431. bovins de llet i cria de bestiar de carn	0	0	0	0	0	0	0	0	0	0	0	0
432. bovins de carn i cria de bestiar de llet	0	0	0	0	0	0	0	0	0	0	0	0
44. ovins, cabrum i altres herbívors	20	2	2	0	6	3	3	0	3	1	0	0
441. ovins	16	0	1	0	6	2	3	0	3	1	0	0
442. ovins i bovins	0	0	0	0	0	0	0	0	0	0	0	0
443. cabrum	3	2	0	0	0	1	0	0	0	0	0	0
444. herbív. diversos	1	0	1	0	0	0	0	0	0	0	0	0
5. Granívors	104	4	1	8	7	3	17	14	33	7	8	2
501. porcins	59	3	0	6	5	3	11	9	19	3	0	0
5011. porcins de cria	12	2	0	3	1	1	2	1	2	0	0	0
5012. porcins d'engreix	32	0	0	3	4	2	6	8	8	1	0	0
5013. porcins de cria i d'engreix	15	1	0	0	0	0	3	0	9	2	0	0
502. aviram	22	1	0	0	2	0	1	3	7	2	5	1
5021. gallines ponedor.	10	1	0	0	0	0	0	1	3	1	3	1
5022. pollastres engreix	11	0	0	0	2	0	1	2	3	1	2	0
5023. gallines ponedor i d'engreix	1	0	0	0	0	0	0	0	1	0	0	0
503. granívors diversos combinats	23	0	1	2	0	0	5	2	7	2	3	1
5031. porcins i aviram	8	0	0	0	0	0	1	1	6	0	0	0
5032. porcins, aviram i altres granívors	15	0	1	2	0	0	4	1	1	2	3	1

continua
→

6.02 Nombre d' explotacions.

(continuació)

Segarra	Total	UDE										
		<1	1 a <2	2 a <4	4 a <6	6 a <8	8 a <12	12 a <16	16 a <40	40 a <60	60 a <100	>=100
6. Policultius	64	2	8	11	11	7	14	4	5	1	0	1
601. horticultura i conreus llenyosos	1	0	0	1	0	0	0	0	0	0	0	0
602. agricultura general i horticultura	3	0	1	0	2	0	0	0	0	0	0	0
603. agricultura general i viticultura	3	0	1	0	0	1	0	0	1	0	0	0
604. agricultura general i conreus llenyosos	19	1	2	7	2	5	2	0	0	0	0	0
605. c. mixtos, predomini agricultura general	34	1	3	1	7	1	11	4	4	1	0	1
606. c. mixtos, predom. horticultura o c. llenyosos	4	0	1	2	0	0	1	0	0	0	0	0
6061. c. mixtos, predomini d'horticultura	2	0	1	0	0	0	1	0	0	0	0	0
6062. c. mixtos, predomini conreus llenyosos	2	0	0	2	0	0	0	0	0	0	0	0
7. Ramaderia mixta	16	0	0	0	0	1	0	1	9	3	2	0
71. ramaderia mixta, predomini d'herbívors	6	0	0	0	0	0	0	0	4	1	1	0
711. predomini herbívors lleiers	0	0	0	0	0	0	0	0	0	0	0	0
712. predomini herbívors no lleiers	6	0	0	0	0	0	0	0	4	1	1	0
72. ramaderia mixta, predomini de granívors	10	0	0	0	0	1	0	1	5	2	1	0
721. granívors i herbívors lleiers	0	0	0	0	0	0	0	0	0	0	0	0
722. granívors i herbívors no lleiers	3	0	0	0	0	0	0	1	0	1	1	0
723. granívors amb herbívors diversos	7	0	0	0	0	1	0	0	5	1	0	0
8. Conreus i ramaderia	178	5	0	2	6	14	21	29	89	11	1	0
81. agricultura general i herbívors	13	1	0	0	0	1	4	0	4	3	0	0
811. agricultura general amb herbívors lleiers	0	0	0	0	0	0	0	0	0	0	0	0
812. herbívors lleiers amb agricultura general	0	0	0	0	0	0	0	0	0	0	0	0
813. agricultura general amb herbívors no lleiers	3	0	0	0	0	0	0	0	2	1	0	0
814. herbívors no lleiers amb agricultura general	10	1	0	0	0	1	4	0	2	2	0	0
82. altres conreus i ramaderia	165	4	0	2	6	13	17	29	85	8	1	0
821. agricultura general i granívors	161	2	0	2	6	13	16	29	84	8	1	0
822. conreus llenyosos i herbívors	0	0	0	0	0	0	0	0	0	0	0	0
823. altres c. mixtos i ramaderia	4	2	0	0	0	0	1	0	1	0	0	0
8231. apicultura	1	1	0	0	0	0	0	0	0	0	0	0
8232. explotacions mixtes diverses	3	1	0	0	0	0	1	0	1	0	0	0

6.03

Superfície agrícola utilitzada (SAU).

Hectàrees

Segarra	Total	UDE										
		<1	1 a <2	2 a <4	4 a <6	6 a <8	8 a <12	12 a <16	16 a <40	40 a <60	60 a <100	>=100
Total	44 731	239	539	1420	2191	3015	6868	6651	18 795	2985	1 164	865
1. Agricultura general	34 741	151	439	1290	1937	2663	6131	5649	13 987	1 606	534	353
11. cereals	33 915	149	423	1265	1924	2558	6061	5608	13 677	1 364	534	353
111. cereals (ex. arròs)	33 915	149	423	1265	1924	2558	6061	5608	13 677	1 364	534	353
112. arròs	0	0	0	0	0	0	0	0	0	0	0	0
113. cereals i arròs	0	0	0	0	0	0	0	0	0	0	0	0
12. conreus agrícoles diversos	826	2	16	25	14	105	70	41	310	243	0	0
121. arrels i tubercles	2	0	2	0	0	0	0	0	0	0	0	0
122. cereals, arrels i tubercles	0	0	0	0	0	0	0	0	0	0	0	0
123. hortalisses fresques en terreny de conreu	0	0	0	0	0	0	0	0	0	0	0	0
124. altres conreus agrícoles diversos	823	2	13	25	14	105	70	41	310	243	0	0
1241. tabac	0	0	0	0	0	0	0	0	0	0	0	0
1242. cotó	0	0	0	0	0	0	0	0	0	0	0	0
1243. conreus oleagi-nosos i tèxtils	15	0	0	15	0	0	0	0	0	0	0	0
1244. conreus herba-cis combinats	808	2	13	10	14	105	70	41	310	243	0	0
2. Horticultura (horta i flors)	2	1	0	0	0	1	0	0	0	0	0	0
201. hortalisses	2	1	0	0	0	1	0	0	0	0	0	0
2011. en c. hortícola	2	1	0	0	0	1	0	0	0	0	0	0
2012. en hivernacle	0	0	0	0	0	0	0	0	0	0	0	0
2013. conreus mixtos	0	0	0	0	0	0	0	0	0	0	0	0
202. flors i plantes ornamentals	0	0	0	0	0	0	0	0	0	0	0	0
2021. a l'aire lliure	0	0	0	0	0	0	0	0	0	0	0	0
2022. en hivernacle	0	0	0	0	0	0	0	0	0	0	0	0
2023. conreus mixtos	0	0	0	0	0	0	0	0	0	0	0	0
203. horticultura i conreus diversos	0	0	0	0	0	0	0	0	0	0	0	0
2031. a l'aire lliure	0	0	0	0	0	0	0	0	0	0	0	0
2032. en hivernacle	0	0	0	0	0	0	0	0	0	0	0	0
2033. xampinyó	0	0	0	0	0	0	0	0	0	0	0	0
2034. conreus mixtos	0	0	0	0	0	0	0	0	0	0	0	0
3. Conreus llenyosos	327	80	67	18	37	0	0	97	28	0	0	0
31. viticultura	106	0	9	0	0	0	0	97	0	0	0	0
311. vins amb deno-minació d'origen	4	0	4	0	0	0	0	0	0	0	0	0
312. altres vins	102	0	5	0	0	0	0	97	0	0	0	0
313. vins amb deno-minació d'origen i altres	0	0	0	0	0	0	0	0	0	0	0	0
314. vinya per a diversos tipus de producció	0	0	0	0	0	0	0	0	0	0	0	0
3141. raïm de taula	0	0	0	0	0	0	0	0	0	0	0	0
3142. panses	0	0	0	0	0	0	0	0	0	0	0	0
3143. viticultura mixta	0	0	0	0	0	0	0	0	0	0	0	0

continua
→

6.03

Superfície agrícola utilitzada (SAU).

(continuació)

Hectàrees

Segarra	Total	UDE										
		<1	1 a <2	2 a <4	4 a <6	6 a <8	8 a <12	12 a <16	16 a <40	40 a <60	60 a <100	>=100
32. fruiters i cítrics	149	59	22	11	28	0	0	0	28	0	0	0
321. fruiters –excepte cítrics–	149	59	22	11	28	0	0	0	28	0	0	0
3211. fruita fresca	28	0	0	0	0	0	0	0	28	0	0	0
3212. fruits secs	121	59	22	11	28	0	0	0	0	0	0	0
3213. fruita fresca i fruits secs combinats	0	0	0	0	0	0	0	0	0	0	0	0
322. cítrics	0	0	0	0	0	0	0	0	0	0	0	0
323. fruiters i cítrics combinats	0	0	0	0	0	0	0	0	0	0	0	0
33. olivera	10	10	0	0	0	0	0	0	0	0	0	0
34. c. llenyosos diversos	63	11	36	6	9	0	0	0	0	0	0	0
4. Herbívors	511	0	0	0	9	6	25	1	135	165	130	41
41. bovins de llet	0	0	0	0	0	0	0	0	0	0	0	0
411. lleters	0	0	0	0	0	0	0	0	0	0	0	0
412. lleters i cria de bestiar lleter	0	0	0	0	0	0	0	0	0	0	0	0
42. bovins de carn	432	0	0	0	0	0	0	1	96	165	130	41
421. cria de bovins de carn	0	0	0	0	0	0	0	0	0	0	0	0
422. bovins d'engreix	432	0	0	0	0	0	0	1	96	165	130	41
43. bovins mixtos	0	0	0	0	0	0	0	0	0	0	0	0
431. bovins de llet i cria de bestiar de carn	0	0	0	0	0	0	0	0	0	0	0	0
432. bovins de carn i cria de bestiar de llet	0	0	0	0	0	0	0	0	0	0	0	0
44. ovins, cabrum i altres herbívors	78	0	0	0	9	6	25	0	39	0	0	0
441. ovins	78	0	0	0	9	6	25	0	39	0	0	0
442. ovins i bovins	0	0	0	0	0	0	0	0	0	0	0	0
443. cabrum	0	0	0	0	0	0	0	0	0	0	0	0
444. herbív. diversos	0	0	0	0	0	0	0	0	0	0	0	0
5. Granívors	915	0	0	3	21	10	69	95	282	144	215	76
501. porcins	428	0	0	2	21	10	30	48	253	64	0	0
5011. porcins de cria	65	0	0	2	0	3	7	9	45	0	0	0
5012. porcins d'engreix	175	0	0	0	21	7	13	40	55	40	0	0
5013. porcins de cria i d'engreix	188	0	0	0	0	0	11	0	153	24	0	0
502. aviram	116	0	0	0	0	0	0	23	12	6	75	0
5021. gallines ponedor.	52	0	0	0	0	0	0	0	2	6	44	0
5022. pollastres engreix	64	0	0	0	0	0	0	23	11	0	31	0
5023. gallines ponedor. i d'engreix	0	0	0	0	0	0	0	0	0	0	0	0
503. granívors diversos combinats	370	0	0	2	0	0	38	24	17	74	140	76
5031. porcins i aviram	23	0	0	0	0	0	10	12	1	0	0	0
5032. porcins, aviram i altres granívors	347	0	0	2	0	0	28	12	16	74	140	76

continua
->

6.03 Superfície agrícola utilitzada (SAU).

(continuació)

Hectàrees

Segarra	Total	UDE										
		<1	1 a <2	2 a <4	4 a <6	6 a <8	8 a <12	12 a <16	16 a <40	40 a <60	60 a <100	>=100
6. Policultius	1 582	5	33	96	136	131	304	128	256	99	0	395
601. horticultura i conreus llenyosos	4	0	0	4	0	0	0	0	0	0	0	0
602. agricultura general i horticultura	14	0	2	0	12	0	0	0	0	0	0	0
603. agricultura general i viticultura	62	0	4	0	0	21	0	0	38	0	0	0
604. agricultura general i conreus llenyosos	267	2	9	69	34	96	57	0	0	0	0	0
605. c. mixtos, predomini agricultura general	1 207	3	16	9	90	14	235	128	218	99	0	395
606. c. mixtos, predomini horticultura o c. llenyosos	28	0	1	14	0	0	13	0	0	0	0	0
6061. c. mixtos, predomini d'horticultura	14	0	1	0	0	0	13	0	0	0	0	0
6062. c. mixtos, predomini conreus llenyosos	14	0	0	14	0	0	0	0	0	0	0	0
7. Ramaderia mixta	519	0	0	0	0	8	0	2	263	148	99	0
71. ramaderia mixta, predomini d'herbívors	236	0	0	0	0	0	0	0	120	67	49	0
711. predomini herbívors lleters	0	0	0	0	0	0	0	0	0	0	0	0
712. predomini herbívors no lleters	236	0	0	0	0	0	0	0	120	67	49	0
72. ramaderia mixta, predomini de granívors	284	0	0	0	0	8	0	2	143	81	50	0
721. granívors i herbívors lleters	0	0	0	0	0	0	0	0	0	0	0	0
722. granívors i herbívors no lleters	79	0	0	0	0	0	0	2	0	28	50	0
723. granívors amb herbívors diversos	204	0	0	0	0	8	0	0	143	53	0	0
8. Conreus i ramaderia	6 134	2	0	13	50	197	339	679	3 845	823	186	0
81. agricultura general i herbívors	450	1	0	0	0	8	52	0	172	218	0	0
811. agricultura general amb herbívors lleters	0	0	0	0	0	0	0	0	0	0	0	0
812. herbívors lleters amb agricultura general	0	0	0	0	0	0	0	0	0	0	0	0
813. agricultura general amb herbívors no lleters	181	0	0	0	0	0	0	0	103	78	0	0
814. herbívors no lleters amb agricultura general	270	1	0	0	0	8	52	0	69	140	0	0
82. altres conreus i ramaderia	5 684	1	0	13	50	189	287	679	3 673	605	186	0
821. agricultura general i granívors	5 664	1	0	13	50	189	277	679	3 664	605	186	0
822. conreus llenyosos i herbívors	0	0	0	0	0	0	0	0	0	0	0	0
823. altres c. mixtos i ramaderia	19	0	0	0	0	0	10	0	9	0	0	0
8231. apicultura	0	0	0	0	0	0	0	0	0	0	0	0
8232. explotacions mixtes diverses	19	0	0	0	0	0	10	0	9	0	0	0

6.04 Marge brut (UDE).

Unitats de dimensió europea

Segarra	Total	UDE										
		<1	1 a <2	2 a <4	4 a <6	6 a <8	8 a <12	12 a <16	16 a <40	40 a <60	60 a <100	>=100
Total	19405	69	162	452	743	1008	2465	2493	8302	1826	1171	715
1. Agricultura general	11146	45	127	378	578	810	1922	1783	4635	565	197	106
11. cereals	10835	44	122	371	574	782	1900	1769	4505	465	197	106
111. cereals (ex. arròs)	10835	44	122	371	574	782	1900	1769	4505	465	197	106
112. arròs	0	0	0	0	0	0	0	0	0	0	0	0
113. cereals i arròs	0	0	0	0	0	0	0	0	0	0	0	0
12. conreus agrícoles diversos	312	1	6	7	5	28	22	14	130	99	0	0
121. arrels i tubercles	2	0	1	0	0	0	0	0	0	0	0	0
122. cereals, arrels i tubercles	0	0	0	0	0	0	0	0	0	0	0	0
123. hortalisses fresques en terreny de conreu	0	0	0	0	0	0	0	0	0	0	0	0
124. altres conreus agrícoles diversos	310	1	4	7	5	28	22	14	130	99	0	0
1241. tabac	0	0	0	0	0	0	0	0	0	0	0	0
1242. cotó	0	0	0	0	0	0	0	0	0	0	0	0
1243. conreus oleaginosos i tèxtils	4	0	0	4	0	0	0	0	0	0	0	0
1244. conreus herbacis combinats	306	1	4	3	5	28	22	14	130	99	0	0
2. Horticultura (horta i flors)	10	3	0	0	0	7	0	0	0	0	0	0
201. hortalisses	10	3	0	0	0	7	0	0	0	0	0	0
2011. en c. horticola	10	3	0	0	0	7	0	0	0	0	0	0
2012. en hivernacle	0	0	0	0	0	0	0	0	0	0	0	0
2013. conreus mixtos	0	0	0	0	0	0	0	0	0	0	0	0
202. flors i plantes ornamentals	0	0	0	0	0	0	0	0	0	0	0	0
2021. a l'aire lliure	0	0	0	0	0	0	0	0	0	0	0	0
2022. en hivernacle	0	0	0	0	0	0	0	0	0	0	0	0
2023. conreus mixtos	0	0	0	0	0	0	0	0	0	0	0	0
203. horticultura i conreus diversos	0	0	0	0	0	0	0	0	0	0	0	0
2031. a l'aire lliure	0	0	0	0	0	0	0	0	0	0	0	0
2032. en hivernacle	0	0	0	0	0	0	0	0	0	0	0	0
2033. xampinyó	0	0	0	0	0	0	0	0	0	0	0	0
2034. conreus mixtos	0	0	0	0	0	0	0	0	0	0	0	0
3. Conreus llenyosos	92	15	18	7	10	0	0	15	27	0	0	0
31. viticultura	19	0	4	0	0	0	0	15	0	0	0	0
311. vins amb denominació d'origen	2	0	2	0	0	0	0	0	0	0	0	0
312. altres vins	17	0	2	0	0	0	0	15	0	0	0	0
313. vins amb denominació d'origen i altres	0	0	0	0	0	0	0	0	0	0	0	0
314. vinya per a diversos tipus de producció	0	0	0	0	0	0	0	0	0	0	0	0
3141. raim de taula	0	0	0	0	0	0	0	0	0	0	0	0
3142. panses	0	0	0	0	0	0	0	0	0	0	0	0
3143. viticultura mixta	0	0	0	0	0	0	0	0	0	0	0	0

continua
->

6.04 Marge brut (UDE).

(continuació)

Unitats de dimensió europea

Segarra	Total	UDE										
		<1	1 a <2	2 a <4	4 a <6	6 a <8	8 a <12	12 a <16	16 a <40	40 a <60	60 a <100	>=100
32. fruiters i cítrics	56	10	8	4	6	0	0	0	27	0	0	0
321. fruiters –excepte cítrics–	56	10	8	4	6	0	0	0	27	0	0	0
3211. fruita fresca	27	0	0	0	0	0	0	0	27	0	0	0
3212. fruits secs	28	10	8	4	6	0	0	0	0	0	0	0
3213. fruita fresca i fruits secs combinats	0	0	0	0	0	0	0	0	0	0	0	0
322. cítrics	0	0	0	0	0	0	0	0	0	0	0	0
323. fruiters i cítrics combinats	0	0	0	0	0	0	0	0	0	0	0	0
33. olivera	2	2	0	0	0	0	0	0	0	0	0	0
34. c. llenyosos diversos	15	2	6	2	4	0	0	0	0	0	0	0
4. Herbívors	890	1	3	4	34	20	29	28	236	230	199	107
41. bovins de llet	8	0	0	4	4	0	0	0	0	0	0	0
411. lleters	8	0	0	4	4	0	0	0	0	0	0	0
412. lleters i cria de bestiar lleter	0	0	0	0	0	0	0	0	0	0	0	0
42. bovins de carn	688	0	0	0	0	0	0	28	165	189	199	107
421. cria de bovins de carn	0	0	0	0	0	0	0	0	0	0	0	0
422. bovins d'engreix	688	0	0	0	0	0	0	28	165	189	199	107
43. bovins mixtos	0	0	0	0	0	0	0	0	0	0	0	0
431. bovins de llet i cria de bestiar de carn	0	0	0	0	0	0	0	0	0	0	0	0
432. bovins de carn i cria de bestiar de llet	0	0	0	0	0	0	0	0	0	0	0	0
44. ovins, cabrum i altres herbívors	194	1	3	0	29	20	29	0	71	41	0	0
441. ovins	185	0	1	0	29	13	29	0	71	41	0	0
442. ovins i bovins	0	0	0	0	0	0	0	0	0	0	0	0
443. cabrum	8	1	0	0	0	7	0	0	0	0	0	0
444. herbív. diversos	2	0	2	0	0	0	0	0	0	0	0	0
5. Granívors	2443	2	2	24	35	20	172	197	819	340	547	284
501. porcins	931	2	0	18	26	20	112	128	471	154	0	0
5011. porcins de cria	102	1	0	8	6	7	21	12	48	0	0	0
5012. porcins d'engreix	449	0	0	10	20	14	60	116	174	56	0	0
5013. porcins de cria i d'engreix	380	1	0	0	0	0	30	0	250	99	0	0
502. aviram	760	0	0	0	10	0	10	40	173	104	322	100
5021. gallines ponedor.	440	0	0	0	0	0	0	13	75	54	197	100
5022. pollastres engreix	292	0	0	0	10	0	10	27	70	50	125	0
5023. gallines ponedores i d'engreix	27	0	0	0	0	0	0	0	27	0	0	0
503. granívors diversos combinats	752	0	2	6	0	0	50	30	174	82	225	184
5031. porcins i aviram	184	0	0	0	0	0	12	16	156	0	0	0
5032. porcins, aviram i altres granívors	569	0	2	6	0	0	38	14	18	82	225	184

continua
→

6.04 Marge brut (UDE).

(continuació)

Unitats de dimensió europea

Segarra	Total	UDE										
		<1	1 a <2	2 a <4	4 a <6	6 a <8	8 a <12	12 a <16	16 a <40	40 a <60	60 a <100	>=100
6. Policultius	734	1	12	33	56	46	139	58	115	56	0	218
601. horticultura i conreus llenyosos	3	0	0	3	0	0	0	0	0	0	0	0
602. agricultura general i horticultura	11	0	1	0	10	0	0	0	0	0	0	0
603. agricultura general i viticultura	26	0	1	0	0	8	0	0	17	0	0	0
604. agricultura general i conreus llenyosos	87	0	3	21	10	32	20	0	0	0	0	0
605. c. mixtos, predomini agricultura general	591	1	5	3	35	6	110	58	98	56	0	218
606. c. mixtos, predom. horticultura o c. llenyosos	16	0	1	6	0	0	9	0	0	0	0	0
6061. c. mixtos, predomini d'horticultura	10	0	1	0	0	0	9	0	0	0	0	0
6062. c. mixtos, predomini conreus llenyosos	6	0	0	6	0	0	0	0	0	0	0	0
7. Ramaderia mixta	552	0	0	0	0	7	0	14	254	145	132	0
71. ramaderia mixta, predomini d'herbívors	224	0	0	0	0	0	0	0	106	51	67	0
711. predomini herbívors lleiers	0	0	0	0	0	0	0	0	0	0	0	0
712. predomini herbívors no lleiers	224	0	0	0	0	0	0	0	106	51	67	0
72. ramaderia mixta, predomini de granívors	328	0	0	0	0	7	0	14	148	95	65	0
721. granívors i herbívors lleiers	0	0	0	0	0	0	0	0	0	0	0	0
722. granívors i herbívors no lleiers	127	0	0	0	0	0	0	14	0	49	65	0
723. granívors amb herbívors diversos	201	0	0	0	0	7	0	0	148	46	0	0
8. Conreus i ramaderia	3537	2	0	6	30	97	204	397	2216	490	96	0
81. agricultura general i herbívors	286	0	0	0	0	6	36	0	110	134	0	0
811. agricultura general amb herbívors lleiers	0	0	0	0	0	0	0	0	0	0	0	0
812. herbívors lleiers amb agricultura general	0	0	0	0	0	0	0	0	0	0	0	0
813. agricultura general amb herbívors no lleiers	106	0	0	0	0	0	0	0	59	47	0	0
814. herbívors no lleiers amb agricultura general	180	0	0	0	0	6	36	0	51	86	0	0
82. altres conreus i ramaderia	3251	2	0	6	30	90	168	397	2105	357	96	0
821. agricultura general i granívors	3215	1	0	6	30	90	158	397	2080	357	96	0
822. conreus llenyosos i herbívors	0	0	0	0	0	0	0	0	0	0	0	0
823. altres c. mixtos i ramaderia	36	1	0	0	0	0	10	0	25	0	0	0
8231. apicultura	1	1	0	0	0	0	0	0	0	0	0	0
8232. explotacions mixtes diverses	35	0	0	0	0	0	10	0	25	0	0	0

6.05

Total d'explotacions.

Segarra	Total explotacions	UDE										
		< 1	1 a <2	2 a <4	4 a <6	6 a <8	8 a <12	12 a <16	16 a <40	40 a <60	>= 60	
Total de les explotacions												
	nombre	1505	122	108	153	151	145	249	180	336	39	22
	SAU(ha)	44731	239	539	1420	2191	3015	6868	6651	18795	2985	2028
	ST(ha)	58182	628	839	2067	2791	4013	8734	8604	24387	3857	2262
	MBT(UDE)	19405	69	162	452	743	1008	2465	2493	8302	1826	1887
Personalitat jurídica i gestió de l'explotació												
Titular persona física	nombre	1492	120	108	153	151	145	249	180	330	37	19
Titular cap d'explotació	nombre	1461	117	108	149	143	143	246	177	322	37	19
Règim de tinença												
< 25% SAU en propietat	nombre	272	7	5	14	21	22	47	45	93	12	6
25 a < 50% SAU en propietat	nombre	170	0	1	6	5	5	40	30	75	6	2
50 a < 75% SAU en propietat	nombre	151	1	2	10	6	20	32	28	42	5	5
75 a 100% SAU en propietat	nombre	912	114	100	123	119	98	130	77	126	16	9
Total SAU en propietat	ha	27421	226	521	1240	1921	2364	4426	3911	10099	1720	993
Total SAU en arrendament	ha	3411	3	0	25	112	103	496	589	1537	328	218
Total SAU en parceria	ha	12994	10	18	126	155	549	1925	1967	6880	903	464
Total SAU en altres	ha	905	0	0	30	3	0	21	184	280	34	353
Aprofitament de la terra												
Herbació i guarets	nombre	1403	88	98	144	140	141	243	173	320	36	20
	SAU(ha)	44651	202	511	1412	2191	3009	6868	6651	18795	2985	2028
	ha	43002	190	470	1319	2053	2805	6603	6431	18241	2921	1972
Cereals	nombre	1373	75	94	142	139	139	240	170	318	36	20
	ha	41242	149	416	1227	1919	2672	6379	6191	17640	2719	1929
Blat	nombre	176	0	1	7	9	9	35	27	78	6	4
	ha	1875	0	4	18	44	33	288	286	1010	133	59
Ordi	nombre	1361	74	93	140	137	139	238	168	316	36	20
	ha	39227	149	412	1201	1857	2639	6087	5855	16578	2581	1866
Blat de moro	nombre	10	1	0	0	0	1	2	1	3	1	1
	ha	24	0	0	0	0	0	4	0	10	5	4
Arròs	nombre	0	0	0	0	0	0	0	0	0	0	0
	ha	0	0	0	0	0	0	0	0	0	0	0
Lleguminoses per a gra	nombre	10	1	0	1	1	0	2	1	3	1	0
	ha	19	0	0	0	0	0	14	0	5	0	0
Patates	nombre	97	7	10	12	13	6	11	11	22	2	3
	ha	26	0	1	1	1	0	1	2	9	10	0
Conreus industrials	nombre	42	0	0	2	1	3	9	8	18	0	1
	ha	372	0	0	13	3	15	42	76	199	0	25
Gira-sol	nombre	0	0	0	0	0	0	0	0	0	0	0
	ha	0	0	0	0	0	0	0	0	0	0	0
Colza i llavor de nap	nombre	37	0	0	2	1	3	9	4	17	0	1
	ha	320	0	0	13	3	15	42	36	187	0	25
Conreus farratgers	nombre	85	3	3	4	4	9	12	13	28	8	1
	ha	385	0	5	4	13	40	16	20	148	128	10
Hortalisses a l'aire lliure o amb protecció baixa	nombre	127	6	7	11	16	9	19	15	33	6	5
	ha	25	0	0	1	2	2	3	2	13	1	0
Hortalisses en hivernacle	nombre	1	0	0	0	0	0	0	0	1	0	0
	àrees	13	0	0	0	0	0	0	0	13	0	0
Flors i plantes ornamentals a l'aire lliure o protecció baixa	nombre	0	0	0	0	0	0	0	0	0	0	0
	àrees	0	0	0	0	0	0	0	0	0	0	0
Flors i plantes ornamentals en hivernacle	nombre	0	0	0	0	0	0	0	0	0	0	0
	àrees	0	0	0	0	0	0	0	0	0	0	0

continua
→

6.05 Total d'explotacions.

(continuació)

Segarra		Total explotacions	UDE									
			< 1	1 a <2	2 a <4	4 a <6	6 a <8	8 a <12	12 a <16	16 a <40	40 a <60	>= 60
Conreus llenyosos	nombre	696	43	45	59	73	68	122	81	176	19	10
	SAU(ha)	23937	103	220	568	1157	1502	3643	3251	10774	1600	1120
	ha	1603	48	69	100	131	157	264	216	498	64	56
Fruiters de fruita fresca	nombre	8	1	0	1	0	0	1	0	5	0	0
	ha	13	0	0	0	0	0	0	0	13	0	0
Fruiters de fruits secs	nombre	653	37	40	54	69	64	116	78	167	18	10
	ha	1149	32	41	70	99	110	187	132	365	58	54
Cítrics	nombre	0	0	0	0	0	0	0	0	0	0	0
	ha	0	0	0	0	0	0	0	0	0	0	0
Olivera	nombre	275	20	19	20	34	26	49	34	65	5	3
	ha	308	16	19	21	23	28	59	49	86	5	2
Vinya	nombre	85	0	5	11	7	12	14	16	19	1	0
	ha	132	0	8	9	9	18	18	35	34	1	0
Pastures permanents	nombre	12	0	0	0	2	3	0	2	5	0	0
	SAU(ha)	472	0	0	0	24	72	0	90	286	0	0
Superfície forestal	ha	119	0	0	0	6	54	0	4	55	0	0
	nombre	696	20	24	50	55	75	126	107	202	25	12
SAU(ha)	27003	63	126	504	861	1591	3561	4290	12602	2179	1224	
	ha	8448	209	167	328	245	702	1011	1317	3626	689	155
Fronzoses no comercials	nombre	452	16	18	35	42	50	82	62	122	15	10
	ha	5064	193	160	289	186	637	815	769	1705	197	113
Fronzoses comercials	nombre	21	0	0	2	0	1	1	7	9	0	1
	ha	555	0	0	13	0	1	11	264	263	0	4
Resinoses no comercials	nombre	73	2	0	5	7	9	13	14	23	0	0
	ha	315	13	0	9	6	27	45	120	96	0	0
Resinoses comercials	nombre	14	0	0	0	2	0	1	5	6	0	0
	ha	353	0	0	0	4	0	1	54	294	0	0
Mixtes no comercials	nombre	160	2	6	9	7	14	32	28	52	8	2
	ha	1528	3	7	16	20	35	132	109	1112	56	38
Mixtes comercials	nombre	12	0	0	1	1	2	1	0	5	2	0
	ha	632	0	0	1	29	3	8	0	156	435	0
Superfície regada	nombre	516	38	33	55	44	37	78	64	141	15	11
	ha	273	2	2	4	4	7	27	10	138	33	45
Regatge per aspersió	nombre	26	0	0	2	2	1	5	2	13	1	0
	ha	59	0	0	0	0	0	4	2	49	4	0
Regatge localitzat	nombre	30	2	0	2	2	4	3	2	12	1	2
	ha	63	0	0	0	0	0	0	0	22	0	40
Regatge per gravetat	nombre	471	36	33	52	40	33	73	60	122	13	9
	ha	150	2	2	4	4	6	23	8	68	29	5
Ramaderia												
Explotacions amb UR	nombre	664	13	14	37	45	52	116	96	237	33	21
Bovins	nombre	41	0	0	1	1	0	4	2	15	10	8
	caps	6881	0	0	13	13	0	78	220	1888	1995	2674
Vaques lleteres	nombre	5	0	0	1	1	0	1	0	1	1	0
	caps	28	0	0	8	10	0	1	0	4	5	0
Altres vaques	nombre	0	0	0	0	0	0	0	0	0	0	0
	caps	0	0	0	0	0	0	0	0	0	0	0
Altres bovins de 24 mesos i més	nombre	2	0	0	1	0	0	0	0	0	1	0
	caps	221	0	0	1	0	0	0	0	0	220	0
mascles	nombre	1	0	0	1	0	0	0	0	0	0	0
	caps	1	0	0	1	0	0	0	0	0	0	0

continua →

6.05 Total d'explotacions.

(continuació)

Segarra		Total explotacions	UDE										
			< 1	1 a <2	2 a <4	4 a <6	6 a <8	8 a <12	12 a <16	16 a <40	40 a <60	>= 60	
femelles	nombre	1	0	0	0	0	0	0	0	0	0	1	0
	caps	220	0	0	0	0	0	0	0	0	0	220	0
Bovins de 12 a < 24 mesos	nombre	2	0	0	0	0	0	1	0	1	0	0	0
	caps	52	0	0	0	0	0	12	0	40	0	0	0
mascles	nombre	2	0	0	0	0	0	1	0	1	0	0	0
	caps	46	0	0	0	0	0	6	0	40	0	0	0
femelles	nombre	1	0	0	0	0	0	1	0	0	0	0	0
	caps	6	0	0	0	0	0	6	0	0	0	0	0
Bovins de menys de 12 mesos	nombre	37	0	0	1	1	0	2	2	14	9	8	8
	caps	6580	0	0	4	3	0	65	220	1844	1770	2674	8
mascles	nombre	28	0	0	1	1	0	1	2	9	8	6	6
	caps	3602	0	0	3	2	0	5	170	917	1185	1320	6
femelles	nombre	26	0	0	1	1	0	2	1	9	7	5	5
	caps	2978	0	0	1	1	0	60	50	927	585	1354	5
Bovins de menys de 12 mesos en propietat	nombre	20	0	0	1	1	0	1	2	6	5	4	4
	caps	3033	0	0	4	3	0	15	220	574	885	1332	4
Ovins	nombre	37	0	2	0	6	4	9	2	11	3	0	0
	caps	12193	0	124	0	1431	852	1905	246	5165	2470	0	0
Ovins d'engreix en propietat	nombre	15	0	0	0	2	2	2	1	6	2	0	0
	caps	4318	0	0	0	18	120	310	40	2080	1750	0	0
Cabrum	nombre	44	4	2	1	5	6	9	4	10	1	2	2
	caps	1176	35	37	9	25	314	191	70	251	8	236	2
Porcins	nombre	440	4	0	15	24	30	75	71	184	22	15	15
	caps	137632	75	0	877	1650	1959	9732	16738	69603	20904	16094	15
Truges mares i de reposició de 50 kg i més	nombre	210	3	0	8	13	16	44	21	87	8	10	10
	caps	8876	13	0	98	188	299	889	503	4565	882	1439	10
Truges mares en propietat	nombre	194	3	0	8	13	16	42	21	77	5	9	9
	caps	7052	13	0	98	177	299	817	483	3488	503	1174	9
Garrins de menys de 20 kg i altres porcins	nombre	419	4	0	15	22	25	70	68	178	22	15	15
	caps	128756	62	0	779	1462	1660	8843	16235	65038	20022	14655	15
Garrins de menys de 20 kg i altres porcins en propietat	nombre	242	4	0	14	16	20	48	31	95	5	9	9
	caps	46362	62	0	587	302	659	3150	3972	23561	4520	9549	9
Aviram	nombre	302	4	5	15	15	29	47	47	112	13	15	15
	caps	1683324	41	33	218	19170	26343	88622	135196	720525	197905	495271	15
Pollastres i galls	nombre	86	0	1	0	2	3	13	16	39	6	6	6
	caps	1053714	0	1	0	19000	19000	82010	117865	607091	63300	145447	6
Pollastres i galls en propietat	nombre	19	0	1	0	0	0	2	4	9	0	3	3
	caps	234844	0	1	0	0	0	6010	18045	106341	0	104447	3
Gallines	nombre	224	4	5	15	13	24	36	31	78	8	10	10
	caps	277888	41	32	218	160	342	4112	16266	91388	12105	153224	10
Gallines en propietat	nombre	213	4	5	15	13	24	35	30	71	8	8	8
	caps	165215	41	32	218	160	342	1140	11266	38687	12105	101224	8
Conilles mares	nombre	278	7	11	26	25	27	52	33	86	8	3	3
	caps	5808	56	116	366	313	470	1790	675	1864	143	15	3
Abelles	nombre	12	1	0	2	0	2	2	1	4	0	0	0
	ruscs	383	70	0	4	0	51	126	2	130	0	0	0

continua →

6.05

Total d'explotacions.

(continuació)

Segarra	Total explotacions	UDE										
		< 1	1 a <2	2 a <4	4 a <6	6 a <8	8 a <12	12 a <16	16 a <40	40 a <60	>= 60	
Treball agrari												
Treball total	UTA	1 146	7	15	43	72	91	198	175	416	62	66
A temps complet	nombre	454	0	4	9	22	29	76	79	183	31	21
	persones	544	0	4	10	25	30	79	88	214	42	52
Treball total, menys assalariats eventuais	nombre	1 505	122	108	153	151	145	249	180	336	39	22
	persones	2 317	138	117	200	220	196	368	295	626	81	76
% treball familiar, respecte temps anual de treball a l'explotació												
< 10%	nombre	34	4	2	6	4	0	1	2	8	3	4
10 a < 50%	nombre	44	3	7	5	2	4	4	3	6	4	6
50 a < 90%	nombre	70	10	2	5	3	8	7	2	21	8	4
>= 90%	nombre	1 357	105	97	137	142	133	237	173	301	24	8
Treball familiar	UTA	1 047	7	13	43	70	89	196	169	386	46	28
Treball del titular	UTA	836	6	13	36	56	79	170	140	285	34	17
Titular persona física	nombre	1 492	120	108	153	151	145	249	180	330	37	19
Titulars <= 34 anys	nombre	153	3	4	13	12	15	31	32	37	4	2
Titulars de 35 a 44 anys	nombre	270	5	9	17	24	17	43	30	106	12	7
Titulars de 45 a 54 anys	nombre	289	11	8	18	25	40	58	39	76	9	5
Titulars de 55 a 64 anys	nombre	504	33	34	51	57	51	93	71	100	10	4
Titulars de 65 anys i més	nombre	276	68	53	54	33	22	24	8	11	2	1
Titulars homes	persones	1 408	101	90	139	139	139	242	178	325	36	19
Titulars dones	persones	84	19	18	14	12	6	7	2	5	1	0
% de temps de treball del titular respecte persona dedicada a temps complet												
> 0 a < 25%	nombre	526	116	96	110	82	45	45	14	14	2	2
25 a < 50%	nombre	120	4	4	15	22	15	23	19	17	1	0
50 a < 75%	nombre	192	0	3	10	16	39	48	35	38	2	1
75 a < 100%	nombre	234	0	2	9	12	19	58	38	89	6	1
100%	nombre	420	0	3	9	19	27	75	74	172	26	15
Cònjuges i altres membres de la família del titular	nombre	588	13	8	41	54	45	103	87	202	20	15
	persones	739	16	8	47	67	50	118	110	273	29	21
Cònjuges i altres membres de la família del titular homes	persones	342	7	5	27	38	20	45	51	126	13	10
	persones	397	9	3	20	29	30	73	59	147	16	11
% de temps de treball del cònjuge i altres membres de la família												
> 0 a < 50%	persones	574	16	8	43	58	46	103	91	182	16	11
50 a < 100%	persones	105	0	0	3	5	2	11	9	62	8	5
100%	persones	60	0	0	1	4	2	4	10	29	5	5
Treball assalariat fix	nombre	46	2	1	0	2	1	1	3	15	9	12
	persones	86	2	1	0	2	1	1	5	23	15	36
	UTA	78	0	1	0	2	1	0	5	21	14	34
Assalariats fixos homes	persones	78	2	1	0	2	1	1	3	22	14	32
Assalariats fixos dones	persones	8	0	0	0	0	0	0	2	1	1	4
% de temps de treball dels assalariats fixos												
> 0 a < 50%	persones	7	2	0	0	0	0	1	0	2	0	2
50 a < 100%	persones	15	0	0	0	0	0	0	1	8	4	2
100%	persones	64	0	1	0	2	1	0	4	13	11	32

continua
→

6.05

Total d'explotacions.

(continuació)

Segarra		Total explotacions	UDE									
			< 1	1 a <2	2 a <4	4 a <6	6 a <8	8 a <12	12 a <16	16 a <40	40 a <60	>= 60
Treball assalariat eventual	nombre	317	27	21	34	28	33	53	30	70	11	10
	jornades	5958	67	101	179	167	447	662	370	2587	573	805
Assalariats eventuais homes	jornades	5683	67	101	179	167	447	662	370	2421	573	696
Assalariats eventuais dones	jornades	275	0	0	0	0	0	0	0	166	0	109
Altres activitats lucratives titular												
Altres activitats lucratives	persones	360	39	33	48	62	42	60	35	34	3	4
Altres act. lucr. principals	persones	223	35	30	40	40	28	27	10	8	2	3
Altres act. lucr. secundàries	persones	137	4	3	8	22	14	33	25	26	1	1
Altres activitats lucratives cònjuge												
Altres activitats lucratives	persones	30	3	0	6	2	1	5	3	7	3	0
Altres act. lucr. principals	persones	20	0	0	5	2	1	3	1	5	3	0
Altres act. lucr. secundàries	persones	10	3	0	1	0	0	2	2	2	0	0
Altres activitats lucratives altres familiars												
Altres activitats lucratives	nombre	142	2	4	17	21	14	24	20	36	2	2
	persones	155	2	4	20	26	15	25	22	37	2	2
Altres act. lucr. principals	nombre	108	2	4	17	20	11	18	14	21	0	1
	persones	120	2	4	20	25	12	19	16	21	0	1
Altres act. lucr. secundàries	nombre	35	0	0	0	0	3	6	6	16	2	1
	persones	35	0	0	0	1	3	6	6	16	2	1
Dimensió de l'explotació, SAU (ha)												
< 1	nombre	90	31	3	7	11	3	6	7	17	3	2
1 a < 5	nombre	156	89	47	4	2	2	5	3	3	0	1
5 a < 20	nombre	416	1	57	141	124	31	33	12	15	1	1
20 a < 50	nombre	584	1	1	1	14	109	204	136	101	9	8
50 a < 100	nombre	214	0	0	0	0	0	1	22	174	13	4
>= 100	nombre	45	0	0	0	0	0	0	0	26	13	6
Dimensió de l'explotació, UTA												
< 0,5	nombre	574	122	98	122	91	51	59	19	11	1	0
0,5 a < 1	nombre	372	0	6	20	36	60	94	61	92	3	0
1 a < 2	nombre	478	0	4	10	21	33	93	92	196	23	6
2 a < 3	nombre	69	0	0	1	3	1	3	7	34	9	11
3 a < 5	nombre	9	0	0	0	0	0	0	1	3	3	2
>= 5	nombre	3	0	0	0	0	0	0	0	0	0	3

