



Monografies comarcals

**Cens agrari 1989**  
**Urgell**



Generalitat de Catalunya  
**Institut d'Estadística**  
de Catalunya



Monografies comarcals

**Cens agrari 1989**  
**Urgell**

Aquest cens s'ha realitzat en col.laboració amb el  
Departament d'Agricultura, Ramaderia i Pesca de  
la Generalitat de Catalunya

© Generalitat de Catalunya  
Institut d'Estadística de Catalunya  
Barcelona, novembre de 1993  
Dipòsit Legal: B- 4145-1994

## Presentació

---

El cens agrari de 1989 és una operació estadística periòdica i de caràcter exhaustiu per a la recollida, elaboració i publicació d'informació que permeti conèixer l'estructura del sector. El cens agrari s'ha realitzat mitjançant un conveni de col.laboració amb l'Institut Nacional de Estadística. Aquest cens ha estat la primera operació estadística censal assumida i executada directament per la Generalitat de Catalunya. En la recollida de les dades censals hi ha intervingut exclusivament personal propi o contractat directament per la Generalitat de Catalunya.

El cens agrari de 1989 s'ha dut a terme per l'Institut d'Estadística de Catalunya amb la col.laboració del Departament d'Agricultura, Ramaderia i Pesca. El cens agrari s'ha fet mitjançant una organització específica del treball diferent a la de la resta de l'Estat, aquesta organització s'ha basat en les oficines municipals del Cens agrari coordinades comarcalsment. En aquest sentit cal destacar el suport facilitat pels serveis territorials i les oficines comarcals del Departament d'Agricultura, Ramaderia i Pesca.

El cens agrari va ser realitzat a partir del mes d'octubre de 1989, en relació amb les dades de l'any agrícola 1988-1989. Els continguts d'aquest cens són els mateixos que els recollits per a tot l'Estat, però a Catalunya s'hi han incorporat, a més, preguntes d'interès específic per al coneixement del sector agrari català. També cal indicar que aquest cens s'ha desplegat d'acord amb la normativa comuna a tots els països de la Comunitat Europea, a fi de disposar d'informació comparable amb les estructures agràries comunitàries.

Les estadístiques del cens agrari permeten disposar d'informació acurada del sector per a la presa de decisions en matèria de política agrària. És especialment important disposar ara d'aquestes xifres, que permeten conèixer l'estructura de les explotacions agràries de Catalunya, per dues raons diferents: d'una banda es tracta de dades comparables amb les de la resta de l'Estat i amb les d'altres països de la Comunitat Europea i de l'altra proporcionen informació detallada de les comarques catalanes.

L'Institut d'Estadística de Catalunya ha publicat ja els quatre volums en els que es recopilen sistemàticament les dades del cens. La sèrie de publicacions es completa ara amb la corresponent a les monografies comarcals, una per a cadascuna de les quaranta-una comarques de Catalunya. Aquestes monografies recopilen per als municipis de cada comarca les dades bàsiques del cens pel que fa a aprofitament de la terra, ramaderia, maquinària, mà d'obra, marge brut i orientació tècnico-econòmica, així com l'estructura del sector agrari a la comarca. L'Institut té tota aquesta informació estadística en suport magnètic a disposició de les persones interessades en l'estudi del sector agrari.

Finalment he de destacar la col.laboració del personal del Departament d'Agricultura, Ramaderia i Pesca. També he de manifestar la meua gratitud als ajuntaments i consells comarcals pel seu suport personal i material. Per acabar, vull donar les gràcies als agricultors i ramaders que amb la seva resposta han donat la informació bàsica per a la realització del cens.

Barcelona, setembre de 1993

Jordi Oliveras i Prats  
Director de l'Institut d'Estadística de Catalunya



# Índex

---

Presentació .....	5
Índex .....	7
Notes .....	11
Conceptes i definicions .....	15
Classificació de les orientacions tècnico-econòmiques .....	25
Localització i dades bàsiques de la comarca .....	29
<b>Gràfics i mapes</b>	
Gràfic 1. Distribució general de la superfície .....	37
Gràfic 2. Distribució general de les unitats ramaderes (UR) .....	37
Gràfic 3. Distribució general de les unitats de treball any (UTA) .....	38
Gràfic 4. Distribució de les explotacions segons el seu marge brut (UDE) .....	38
Gràfic 5. Distribució de les explotacions segons la seva orientació tècnico-econòmica .....	39
Mapa guia dels municipis.....	40
Mapa 1. Superfície censada .....	41
Mapa 2. Distribució municipal de les terres llaurades .....	42
Mapa 3. Distribució municipal de les terres llaurades de regadiu .....	43
Mapa 4. Distribució municipal de les pastures permanents .....	44
Mapa 5. Distribució municipal de la superfície forestal .....	45
Mapa 6. Distribució municipal de les unitats ramaderes (UR) .....	46

Mapa 7. Distribució municipal de les unitats de treball any (UTA) .....	47
Mapa 8. Distribució municipal del marge brut (UDE) .....	48
 <b>Taules</b>	
<b>1. Aprofitament de la terra</b> .....	<b>49</b>
1.01. Nombre d'explotacions i superfície censada .....	51
1.02. Parcel·lació .....	52
1.03. Distribució de la superfície agrícola utilitzada (SAU) .....	54
1.04. Dimensió de les explotacions segons la superfície total .....	55
1.05. Dimensió de les explotacions segons la superfície agrícola utilitzada (SAU) .....	56
1.06. Distribució de la superfície total segons el règim de tinença .....	57
1.07. Distribució de la superfície agrícola utilitzada (SAU) segons el règim de tinença .....	57
1.08. Personalitat jurídica del titular de l'explotació .....	58
1.09. Superfície regable .....	59
1.10. Aprofitament de la superfície agrícola utilitzada (SAU) .....	60
1.11. Conreus herbacis: cereals per a gra .....	62
1.12. Conreus herbacis: lleguminoses per a gra, patates i conreus industrials .....	62
1.13. Conreus herbacis: conreus farratgers .....	63
1.14. Conreus herbacis: hortalisses .....	63
1.15. Conreus herbacis: flors i plantes ornamentals, llavors i plàntules destinades a la venda, altres conreus, guarets i hortes familiars .....	64
1.16. Conreus llenyosos: fruiters originaris de clima temperat .....	64
1.17. Conreus llenyosos: fruiters de fruits secs .....	65
1.18. Conreus llenyosos: olivera, vinya i altres conreus .....	65
1.19. Distribució de les altres terres que no són superfície agrícola utilitzada (SAU) .....	66
1.20. Espècies arbòries forestals .....	67
 <b>2. Ramaderia</b> .....	 <b>69</b>
2.01. Distribució general per espècies en unitats ramaderes (UR) .....	71
2.02. Bovins .....	72
2.03. Ovins .....	74



2.04. Cabrum .....	74
2.05. Porcins .....	75
2.06. Aviram .....	76
2.07. Equins, conilles mares i ruscs .....	77
<b>3. Maquinària .....</b>	<b>79</b>
3.01. Maquinària propietat exclusiva de l'explotació .....	81
<b>4. Mà d'obra .....</b>	<b>83</b>
4.01. Distribució de les unitats de treball any (UTA) segons els tipus de mà d'obra .....	85
4.02. Mà d'obra familiar: titulars persona física i caps d'explotació, segons edat i sexe .....	86
4.03. Mà d'obra familiar: cònjuges i caps d'explotació, segons edat i sexe .....	88
4.04. Mà d'obra familiar: altres familiars i caps d'explotació, segons edat i sexe .....	90
4.05. Mà d'obra familiar: dedicació a l'explotació .....	92
<b>5. Marge brut i orientació tècnico-econòmica .....</b>	<b>93</b>
5.01. Classificació de les explotacions segons el seu marge brut (UDE) .....	95
5.02. Marge brut (UDE) de les explotacions segons l'orientació tècnico-econòmica (OTE) .....	96
<b>6. Estructura del sector agrari a la comarca .....</b>	<b>97</b>
6.01. Principals classificacions: nombre d'explotacions i superfície censada .....	99
6.02. Classificació segons el marge brut (UDE) i la OTE: nombre d'explotacions .....	101
6.03. Classificació segons marge brut (UDE) i la OTE: superfície agrícola utilitzada (SAU) .....	104
6.04. Classificació segons marge brut (UDE) i la OTE: marge brut (UDE) .....	107
6.05. Característiques principals de les explotacions segons el marge brut (UDE): total d'explotacions .....	110



## Notes

---

El cens agrari és una operació estadística periòdica i de caràcter exhaustiu, per a la recollida, elaboració i publicació d'informació que permeti el coneixement de l'estructura del sector agrari amb referència a un moment determinat i prenent com a base de la informació l'explotació agrària.

El cens agrari de 1989 ha estat realitzat per l'Institut d'Estadística de Catalunya amb la col.laboració del Departament d'Agricultura Ramaderia i Pesca de la Generalitat de Catalunya.

### 1. Objectius.

El cens agrari de 1989 té els següents objectius bàsics:

Obtenir informació sobre l'estructura agrària per tal de poder estudiar la situació actual i l'evolució respecte de censos anteriors, en especial l'últim realitzat l'any 1982.

Complir la normativa legal fixada per la Comunitat Econòmica Europea (CEE) i atendre altres requeriments internacionals d'informació estadística del sector agrari.

Establir un marc o directori que serveixi per a la realització de dissenys mostrals d'enquestes agràries sectorials.

El període decennal d'elaboració del cens, establert com a norma general en la llei de censos del 1957, ha estat modificat en el cens agrari de 1989 per imperatiu legal de la CEE la qual estableix en el Reglament núm. 571/88, l'obligació de tots els seus membres d'efectuar-lo entre l'1 de desembre del 1988 i l'1 de març del 1991.

### 2. Àmbits de referència.

Àmbit geogràfic: inclou el conjunt de tots els municipis de Catalunya.

Àmbit temporal: la informació censal es refereix a l'any agrícola 1988-1989 que recull la campanya compresa entre l'1 d'octubre del 1988 i el 30 de setembre del 1989, llevat d'algunes característiques com les referents a ramaderia i a maquinària de propietat exclusiva de l'explotació, per a les quals la data de referència és el dia de l'entrevista.

Àmbit poblacional: el cens comprèn totes les explotacions agràries existents a Catalunya a 30 de setembre de 1989, sigui quina sigui la persona física o jurídica que actuï com a titular i la destinació donada a la producció agrària.

Període de recollida de dades: l'operació de camp va ésser realitzada, bàsicament, durant el darrer trimestre del 1989.

### 3. Notes explicatives.

#### **Explotacions.**

El nombre d'explotacions és expressat per l'epígraf "**nombre**".

Quan el total d'una taula se subdivideix en diferents categories, la suma del nombre d'explotacions pot ser igual o més gran al total, ja que una mateixa explotació pot aparèixer en més d'una columna.

#### **Superfície.**

Quan el total d'una taula se subdivideix en diferents categories, la suma de les superfícies haurà de coincidir amb el total. Es donen petites diferències en sumar per files o per columnes les superfícies d'una taula; això és degut a l'arrodoniment de les àrees en passar-les a hectàrees, efectuat després de l'agregació de les dades individuals que es van recollir en el qüestionari expressades en hectàrees i àrees.

Hi ha algun cas on el zero expressa una superfície superior a 0 i inferior a 0,5 hectàrees.

#### **Unitats ramaderes (UR), unitats de treball any (UTA) i unitats de dimensió europea (UDE).**

Es donen petites diferències en sumar per files o per columnes les unitats de les taules corresponents; això és degut a l'arrodoniment de les xifres decimals.

#### **Aviram.**

Quan el nombre d'animals s'expressa en milers, poden donar-se diferències en sumar les diferents categories en què se subdivideix una taula; això és a causa de l'arrodoniment en passar les unitats a milers.

Hi ha algun cas on el zero expressa una quantitat d'animals inferior a 500.

#### **Orientacions tècnico-econòmiques (OTE).**

L'objectiu d'aquesta tipologia és el d'agrupar les explotacions agràries en classes disjunctes, relativament homogènies, basant-se en la proporció relativa del marge brut total (MBT) que aporta cada cultiu i cada espècie de ramat. Cada explotació agrària queda així classificada dins d'una orientació.

En la definició de les OTE ramaderes amb animals herbívors, hi intervenen els marges bruts referents a les terres per a pastures permanents que, tot i formant part de les terres que es comptabilitzen dins la SAU, no intervenen, en canvi, en la definició de les OTE pròpiament agrícoles.

Això comporta que aquelles explotacions que tenen predomini d'aquests tipus de terres, tot i que poden no posseir ramaderia, apareguin dins el còmput d'explotacions amb orientació ramadera, principalment dins del grup d'OTE 44 i també en els 71, 81 i 82 (vegeu: Classificació de les orientacions tècnico-econòmiques).

A l'hora de comparar les dades d'aquesta publicació amb les d'anteriors censos (sobretot el de 1982), cal tenir present algunes diferències conceptuals i de disseny del qüestionari entre els dos censos, que en limiten la comparació i que es poden resumir bàsicament en els següents apartats:

#### **Pastures.**

1982. Els erms i matolls que havien proporcionat algun aprofitament ramader no es consideraven com a superfícies utilitzades per a pastures, així doncs no es comptabilitzaven com a superfície agrícola utilitzada (SAU).

1989. Qualsevol tipus de pastura queda inclòs dins de la SAU, fins i tot les superfícies d'erm i matoll sobre les quals s'ha realitzat el més petit aprofitament ramader.

#### **Regatge.**

1982. Es classificava la superfície regable de les explotacions atès el mètode de regatge, la procedència i la suficiència de les aigües.

1989. Es classifica la superfície regada atenent els mateixos criteris i es recull la superfície no regada a part.

#### **Hortes familiars.**

1982. No es diferenciaven en un quadre específic del qüestionari.

1989. Les hortes familiars s'inclouen en el quadre VII dins l'apartat d'herbacis corresponent a terres llaurades. En el quadre VIII de conreus herbacis, no s'hi inclouen. Es recullen en el quadre IX, específic per a les hortes familiars.

#### **Patates.**

1982. Les patates conreuades en conreu hortícola s'inclouïen dins l'apartat "hortalisses en conreu hortícola".

1989. Inclou en un sol epígraf tant les patates conreuades en terreny de conreu com les que ho són en conreu hortícola.

#### **Conreus associats.**

1982. Els conreus associats i els no associats es recollien en quadres diferents del qüestionari. En el quadre de conreus associats, s'hi agrupaven els conreus per grans grups sense especificar la proporció que en corresponia a cadascun, de manera que no es podien diferenciar les superfícies. D'altra banda, l'associació d'herbacis amb espècies arbòries forestals s'inclouïa en el quadre corresponent a terres llaurades.

1989. S'estima la superfície que correspon a cadascun dels conreus que formen l'associació i s'inclou en l'apartat de conreus herbacis o llenyosos que correspongui. Tanmateix hi ha un quadre específic de grans grups per als diferents tipus d'associació.

#### **Conreus llenyosos en plantació regular.**

1982. Eren enumerats successivament sense fer-ne subgrups en un apartat general per a altres.

1989. Són agrupats segons el seu origen climàtic i per a cada un dels grups hi ha l'apartat "altres".

#### **Conreus llenyosos en disseminat.**

1982. Es recollien a banda en nombre d'arbres i no en hectàrees.

1989. Es consideren i es tracten d'igual manera que els conreus associats.

#### **Cap d'explotació.**

1982. No hi apareixia aquest concepte.

1989. La figura del cap d'explotació pot recaure en el propi titular (empresari el 1982), en un altre membre de la família o en una persona assalariada fixa. D'aquest es recull la seva formació agrària que, en el cas de coincidir amb el titular, seria comparable amb els estudis realitzats per l'empresari del cens del 82.

#### **Assalariats fixos.**

1982. Es recollien en dos grups, segons que la seva dedicació fos a temps complet o a temps parcial.

1989. Es recullen subdividits en cinc grups segons el nombre de jornades completes treballades a l'explotació i, a banda, es recullen les dades del cap d'explotació quan aquest és assalariat fix, especificant-ne la dedicació.

#### **Unitats de treball any (UTA).**

1982. Per al treball assalariat una unitat de treball any (UTA) equivalia a 275 jornades completes. Per al treball no assalariat una UTA equivalia a 300 o més jornades completes.

1989. Tant per al treball assalariat com per al no assalariat, una UTA equival a 275 o més jornades completes.

#### **Marge brut total (MBT).**

1982. La unitat emprada en les taules de marges bruts era la pesseta. Al mateix temps, les superfícies d'espècies arbòries forestals que fossin comercials, contribuïen al marge brut total de les explotacions.

1989. La mesura d'aquesta variable s'expressa en unitats de dimensió europea (UDE). Només es tenen en compte, per al càlcul del marge brut d'una explotació, les seves característiques ramaderes i les superfícies que constitueixen la SAU, i no es considera la superfície de cap tipus d'espècie arbòria forestal.

#### **Orientació tècnico-econòmica (OTE).**

Les tipologies de les OTE en els dos censos són molts semblants, tant en la seva estructura general com en la determinació de les explotacions que han de pertànyer a cada classe. Hi ha però lleugeres variacions en la denominació i el codi de les classes, i també, per a algunes de les classes, matisacions en les relacions lògico-aritmètiques que les defineixen.

Tot i així, la diferència més important surt, igual que amb el marge brut total, del diferent tracte que es dona a les explotacions que tenen alguna superfície forestal comercial, perquè aquesta no contribueix en el marge brut del cens del 89 i per tant modifica, per a aquestes explotacions, la proporció relativa dels diferents marges bruts de conreus i ramats respecte del marge brut total, proporció que constitueix la base de la classificació segons les orientacions tècnico-econòmiques (OTE).

#### **4. Comarcaltzació i modificacions de termes municipals.**

Cal esmentar que s'ha utilitzat la divisió comarcal vigent en la data de referència del cens agrari (1 d'octubre de 1989) i que correspon a les 41 comarques publicades en el *Diari oficial de la Generalitat* de 16 de maig de 1988, amb un total de 940 municipis. A l'efecte de poder comparar dades és possible fer explotacions addicionals per a altres comarcaltzacions.

## **Conceptes i definicions\***

---

### **Explotació agrària.**

És la unitat tècnico-econòmica de la qual s'obtenen productes agraris sota la responsabilitat d'un titular. Aquesta unitat tècnico-econòmica es caracteritza generalment per la utilització dels mateixos mitjans de producció: mà d'obra, maquinària, etc.

Com a cas especial se censen les terres utilitzades anteriorment amb finalitat agrària i que, malgrat haver continuat amb la mateixa destinació, no han estat explotades durant el període de referència censal. Així mateix se censen les terres no llaurades encara que el seu únic aprofitament sigui la caça (vedats de caça). També se censen les explotacions exclusivament forestals.

No es consideren censables els picadors de cavalls de curses, gosseres, comerços d'animals, explotacions d'animals de tir que no es dediquin a la seva cria, parcs zoològics i almàixeres amb animals per a la pelleteria i la repoblació cinegètica.

Tampoc es consideren els terrenys parcel·lats que el dia de l'entrevista estiguin urbanitzats o s'hi hagin iniciat treballs d'urbanització.

### **Explotació agrària amb terres.**

És aquella la superfície de la qual, en una o diverses parcel·les encara que no siguin contigües, és igual o superior a 0,1 ha.

### **Explotació agrària sense terres.**

És aquella que amb menys de 0,1 ha posseeix un o més caps de ramat boví; dos o més caps entre ramat cavallí, mular o asiní; sis o més caps entre ramat oví o cabrum; dos o més caps de ramat porcí; cinquanta o més aus entre gallines, galls dindi, ànecs, pintades, coloms, guatilles, faisans i perdius criades en captivitat; trenta o més conilles mares; i deu o més ruscs. Aquest ramat pot trobar-se en zones rurals o urbanes.

### **Adscripció de l'explotació a un municipi.**

Una explotació agrària es considera, per a finalitats censals, situada en el municipi on es trobi la major part de les terres o, en cas de dubte, on radiqui l'edificació única o principal de l'explotació.

---

\* Els conceptes i definicions que es presenten es corresponen bàsicament amb els fets servir a tot l'Estat per l'Institut Nacional de Estadística (INE).

Les explotacions agràries sense terres es consideren adscrites al municipi en el qual el titular tingui declarat el seu ramat o, si no hi ha declaració, al municipi on radiquin les instal·lacions ramaderes.

### **Titular de l'explotació.**

Es designa com a titular de l'explotació la persona física o jurídica que, actuant amb llibertat i autonomia, assumeix el risc d'una explotació agrària i la dirigeix pel seu compte o mitjançant una altra persona. Es pot considerar titular:

El propietari quan dirigeix directament les seves terres, encara que compti amb un cap d'explotació.

L'arrendatari.

El parcer.

Tothom qui, amb llibertat i autonomia, assumeix el risc d'una explotació, sigui quin sigui el règim de tinença.

### **Personalitat jurídica del titular.**

Les diferents categories de personalitat jurídica que es consideren, són:

**Persona física:** un titular es considera persona física quan és una persona individual o quan diverses persones individuals exploten en comú un indivís o qualsevol altra agrupació de terres o ramats, sense que s'hagi formalitzat legalment una societat o agrupació. Quan en una explotació la funció de titularitat és compartida per dues o més persones individuals, es fa constar només una d'elles d'acord amb els criteris següents de preferència:

1. La persona que dirigeixi l'explotació o tingui una major participació en la gestió.
2. La que tingui una major participació en les responsabilitats financeres.
3. La de major edat.

**Persona jurídica:** són les corporacions, associacions i fundacions d'interès públic reconegudes per la llei, i les associacions d'interès particular, ja siguin civils, mercantils o industrials, a les quals la llei concedeix personalitat pròpia. Per a finalitats censals, s'han considerat les següents:

**Societat:** agrupació de persones amb un contracte de societat documentat en escriptura pública i, a la vegada, inscrit en el Registre Mercantil. Poden ser societats anònimes, limitades, col·lectives i comanditàries.

**Entitat pública:** quan la titularitat de l'explotació correspon a alguna de les diferents administracions públiques: central, autonòmica o local.

**Cooperativa de producció:** és aquella agrupació que se sotmet als principis i les disposicions de la Llei general de cooperatives i es dedica, en règim d'empresa en comú, a l'obtenció de productes agraris.

**Altres condicions jurídiques:** qualsevol altra persona jurídica no classificada en els apartats anteriors i que tingui al seu càrrec una explotació agrària.

### **Cap d'explotació.**

És la persona responsable de la gestió corrent i quotidiana de l'explotació.



El cap d'explotació coincideix, generalment, amb el titular. Si no, pot ser un altre membre de la família o una persona assalariada. Tota explotació agrària té però un únic cap d'explotació.

### **Règim de tinença de la terra.**

És la forma jurídica sota la qual actua el titular en les explotacions agràries amb terres.

Una mateixa explotació pot estar constituïda per terres sota diferents formes de tinença.

**Terres en propietat:** són aquelles sobre les quals el titular té el dret de propietat, amb títol escrit o sense, i les que han estat explotades pacíficament i ininterrompudament pel titular com a mínim durant trenta anys sense pagament de renda. S'inclouen les terres en usdefruit.

No s'inclouen en l'explotació les terres cedides a terceres persones ni tampoc les comunals donades en sorts o en arrendament.

**Terres en arrendament:** són aquelles en què el titular gaudeix dels aprofitaments d'aquestes terres mitjançant el pagament d'un cànon o renda.

**Terres en parcel·la:** són terres propietat d'una tercera persona, cedides temporalment al parcer mitjançant el pagament d'un tant per cent del producte obtingut.

**Terres en altres règims de tinença:** són les terres no incloses en algun dels règims anteriors. Les explotades per cessió gratuïta, en fideïcomís, en litigi, en precari, en censos, en emprius, en règim comunal donades en sorts.

### **Parcel·la.**

Extensió de terra sota un sol límit, és a dir, vorejada de terreny, edificis o aigües que no pertanyin a l'explotació.

### **Superfície total.**

La superfície total és constituïda per la superfície de totes les parcel·les que integren l'explotació, independentment de quin sigui el règim de tinença. S'exclouen les superfícies propietat del titular però cedides a terceres persones.

### **Superfície agrícola utilitzada (SAU).**

És el conjunt de la superfície de les terres llaurades i de les terres per a pastures permanents. Les terres llaurades inclouen els conreus herbacis, els guarets, les hortes familiars i les terres dedicades a conreus llenyosos.

### **Aprofitament de la terra.**

La superfície total de cada explotació agrària amb terres es classifica, segons el seu aprofitament, en tres grans grups: les terres llaurades, les terres per a pastures permanents i altres terres.

En tots aquests grups s'inclouen tant la superfície de conreu pur com la part proporcional en el cas d'associacions de conreus.

### **Terres llaurades.**

Són les terres que reben assistència cultural sigui quin sigui el seu aprofitament i la data en què s'hagi realitzat dins de l'any agrícola. Aquesta assistència cultural és la que s'efectua amb aixada, arada, rascle, conreadora, escarificadora o extirpadora. No entren dins d'aquesta categoria les tasques d'estendre adob, passar rodet, tallar, birbar a mà o resembrar, practicades a les prades permanents. Es consideren els següents tipus de conreus en les terres llaurades:

**Conreus herbacis:** són plantes la part aèria de les quals té consistència herbàcia. Se'n distingeixen els següents: cereals per a gra, lleguminoses per a gra, patates, conreus industrials, conreus farratgers, hortalisses, flors i plantes ornamentals, llavors i plàntules destinades a la venda i altres conreus herbacis no inclosos en els anteriors i que existeixin a l'explotació. En aquest epígraf s'inclouen també les superfícies ocupades per guarets i hortes familiars.

**Guarets:** són terres que han estat en descans durant el període de referència, sense cap conreu però que han rebut algunes feines. S'inclouen les terres sembrades per a adob en verd.

**Hortes familiars:** són superfícies on es conreen productes agraris hortofructícoles (inclosa la patata), destinats principalment a l'autoconsum en l'explotació. La seva superfície ha d'ésser inferior a 5 àrees (500 m<sup>2</sup>).

**Conreus llenyosos:** es tracta de plantes la part aèria de les quals té consistència llenyosa; ocupen la terra durant períodes llargs i no necessiten ésser trasplantats després de cada collita. S'hi inclouen: cítrics, fruiters originaris de clima temperat, fruiters originaris de clima subtropical, fruiters de fruits secs, olivera, vinya, planters i altres conreus permanents. Les espècies corresponents als quatre primers grups s'inclouen en aquest apartat quan el seu aprofitament principal sigui el fruit, en cas contrari es consignen dins d'espècies arbòries forestals. S'exclouen els arbres forestals i els seus planters.

**Conreus associats:** són els que coexisteixen, durant tot o part del cicle vegetatiu, sobre una mateixa parcel·la en el curs de la campanya agrícola i es recullen per separat.

En aquests conreus la superfície s'assigna proporcionalment a cadascun dels conreus que formen l'associació.

**Conreus successius:** són els que se succeeixen en una mateixa superfície en el curs de la campanya agrícola. En aquests conreus la superfície total s'adjudica al conreu principal, és a dir, el que té un valor de producció més gran i, si no hi ha diferència sensible, el que ha ocupat el sòl la major part de temps.

### **Terres per a pastures permanents.**

Són terres dedicades de forma permanent (cinc anys o més) a la producció d'herba. Es consideren els tipus:

**Prats o prades permanents:** terres dedicades permanentment a la producció d'herba. Característiques de zones humides; el seu aprofitament es realitza mitjançant la sega. S'exclouen els conreus farratgers.

**Altres superfícies utilitzades per a pastures:** terrenys no inclosos en prats o prades permanents que s'utilitzen com a pastures per al bestiar. S'inclouen les deveses de pastures, l'erm i el matoll quan sobre d'ells s'ha realitzat algun aprofitament ramader.

## **Altres terres.**

Són aquelles terres que tot i trobar-se en l'explotació, no formen part del que denominem superfície agrícola utilitzada (SAU). Se'n pot distingir:

**Espècies arbòries forestals:** es tracta de superfícies cobertes d'espècies arbòries que no són utilitzades amb finalitat agrícola principalment o amb altres finalitats diferents de les forestals. S'inclouen les pollancredes, les muntanyes de castanyers i nogueres destinades a la producció de fusta, les plantacions d'arbres de nadal i els planters forestals que es troben en boscos i es destinen a necessitats de l'explotació.

S'inclouen també les superfícies cobertes d'arbres o arbustos forestals amb una funció protectora, les línies d'arbres fora dels boscos i els límits arbrats.

Les superfícies amb arbres es classifiquen segons l'espècie principal que ocupi la superfície forestal en, com a mínim, un setanta-cinc per cent, en: **frondoses, resinoses o mixtes**. També es classifiquen segons la destinació que es dóna a la seva producció en: **comercials**, quan va principalment a la venda, i **no comercials** quan el seu destí principal és el propi consum, la conservació del medi, la protecció del terreny, etc.

Les superfícies temporalment rases per tall o crema s'inclouen en el concepte corresponent a l'espècie que abans hi havia existit.

**Erm:** es caracteritza pel seu escàs rendiment, per no rebre cap tipus de feina i per no haver proporcionat cap aprofitament ramader.

**Espartar:** terreny amb població principal d'espart o albardí que no es recull. En cas d'haver-se'n obtingut algun rendiment, aquestes superfícies s'inclouen en el concepte de conreus llenyosos.

**Matoll:** és un terreny amb predomini d'arbustos espontanis, estepa, bruc, argelaga, ginesta, romani, farigola, margalló, garric, bàlec, llentiscle, etc.

**Altres superfícies:** s'inclouen en aquest apartat la resta de terres que poden formar part de l'explotació.

## **Terres de secà i de regadiu.**

Les terres llaurades i les terres per a pastures permanents es classifiquen, al seu torn, en terres de secà i de regadiu, d'acord amb les definicions següents:

**Terres de secà:** les que durant el període de referència del cens no han rebut més aigua que la de la pluja.

**Terres de regadiu:** les que durant el període de referència, han rebut aigua mitjançant un procediment establert per l'home, sense tenir en compte la durada o la quantitat dels regatges, fins i tot si foren de forma eventual.

Els guarets s'han inclòs, en tots els casos, en els conreus herbacis de secà, mentre que les hortes familiars s'han inclòs en els conreus herbacis de regadiu.

## **Regatge.**

Es recullen dades relatives al regatge pel que fa a dos tipus de superfícies:

**Superfície regada de l'explotació:** és la superfície de totes les parcel·les que, al llarg de l'any agrícola, han estat efectivament regades com a mínim una vegada.

Aquesta superfície es classifica d'acord amb els següents criteris:

**Mètodes de regatge:** per aspersió, localitzat, per gravetat o per altres mètodes.

**Procedència de les aigües:** aigües subterrànies o aigües superficials.

Si una parcel·la s'ha regat amb aigües de diferents procedències, es considera únicament la principal font d'origen de les aigües.

**Suficiència de les aigües:** amb aigua suficient o insuficient.

**Superfície no regada** durant l'any de referència tot i que l'explotació disposa d'instal·lacions i d'aigua suficients.

**Superfície regable de l'explotació:** és la suma de la superfície regada de l'explotació i de la superfície no regada encara que l'explotació disposi d'instal·lacions i d'aigua suficients.

### **Ramaderia.**

S'inclouen en aquest apartat els animals existents a l'explotació el dia de l'entrevista, incloent el bestiar transhumant i el bestiar en règim d'integració o contracte. Es considera règim d'integració tot tipus de contracte que impliqui una dependència en els subministraments (animals, pinsos, etc.) i en la venda.

Les espècies d'animals que es consideren en el cens són: bovins, ovins, cabrum, porcins, equins, aviram, conilles mares i ruscs.

### **Maquinària.**

S'entén per maquinària agrària el conjunt de màquines que es fan servir en les explotacions agràries tant com a elements de tracció per tal de treballar la terra o per a la recol·lecció de les collites, com en les instal·lacions de munyiment, tancs refrigeradors de llet, etc.

Es considera **maquinària propietat exclusiva de l'explotació**, el nombre de màquines de cada tipus que són en servei o en disponibilitat d'ús i es troben en l'explotació el dia de l'entrevista.

### **Mà d'obra en l'explotació.**

La mà d'obra en l'explotació és constituïda per totes aquelles persones que hagin realitzat treballs agraris durant l'any de referència, considerant com a tals tota activitat humana que contribueix als resultats econòmics en l'explotació.

No es consideren feines agràries de l'explotació les tasques domèstiques realitzades pel titular o altres membres de la família o per personal assalariat no familiar. Tampoc no ho són les feines de fabricació de productes derivats de la producció de l'explotació com formatges, embotits, etc.

Les feines de transport pròpies de l'explotació només es consideren si són efectuades per la mà d'obra de la mateixa explotació.

**Mà d'obra familiar:** aquest tipus únicament es recull en les explotacions on el titular sigui persona física. Es considera com a mà d'obra familiar el titular, el seu cònjuge i els altres membres de la família sempre que realitzin treballs agraris per a l'explotació, ja sigui de forma contínua o eventual, i assalariats o no assalariats.

Es consideren com a altres membres de la família del titular els seus ascendents, descendents i altres parents, incloses les persones que hi tinguin relació de parentiu per matrimoni o adopció, independentment del fet que visquin en l'explotació o no.

Aquestes persones es poden dedicar:

**Sols a l'explotació:** quan no han exercit cap altra activitat lucrativa.

**Principalment a l'explotació:** quan han exercit una altra activitat lucrativa però han dedicat a l'explotació la major part de la jornada laboral.

**Secundàriament a l'explotació:** quan la major part de la jornada laboral es realitza fora de l'explotació agrària.

**Mà d'obra no familiar o assalariada:** està constituïda per persones diferents del titular i membres de la família que treballen a l'explotació a canvi d'una contraprestació en diners, en espècie o en ambdues formes a la vegada. Comprèn:

**Assalariats fixos:** són aquells la prestació dels quals és continuada a l'explotació al llarg de l'any. Inclou també el cap de l'explotació quan aquest no figura en la mà d'obra familiar.

**Assalariats eventuais:** són aquells la prestació dels quals en l'explotació és de caràcter esporàdic o de temporada per a determinades feines agràries.

### **Marge brut (MB) i orientació tècnico-econòmica (OTE).**

Aquestes variables tenen com a finalitat l'agrupació de les explotacions d'acord amb criteris econòmics i fer-les comparables amb les de la resta de països de la CEE.

El **marge brut (MB)** d'una explotació és la diferència entre el valor monetari de la producció bruta total i el valor de certs costos directes inherents a aquesta producció.

Davant de la impossibilitat d'obtenir aquest saldo per a cada explotació individual, es calcula a nivell de comunitat autònoma un coeficient normalitzat, denominat marge brut estàndard (MBS), per a cada activitat de les explotacions agrícoles, entenent-se per activitat cada tipus de conreu o tipus de bestiar explotat a la regió.

Aquests coeficients, que determinen els MB de cada activitat, es basen en dades mitjanes calculades sobre un període de referència de diversos anys i es concreten en uns valors unitaris (per hectàrea per a cada tipus de conreu i per cap per a cada tipus de bestiar) que s'expressen en unitats de dimensió europea (UDE). Per al cens de 1989 el període de referència dels MBS correspon a 1986 (la mitjana dels anys 1985, 1986 i 1987). Els valors concrets d'aquests coeficients han estat obtinguts pel Departament d'Agricultura Ramaderia i Pesca a partir d'estudis tècnics complementaris.

Per a cada explotació el marge brut d'una certa activitat es calcula multiplicant la seva dimensió física, hectàrees o caps de bestiar segons els casos, pel coeficient corresponent. La suma dels marges bruts de totes les activitats de l'explotació dona el marge brut total (MBT) d'aquesta explotació.

Cal assenyalar que el procediment esmentat no és gaire precís pel que fa a la determinació individual de la dimensió econòmica de les explotacions, però resulta adient per efectuar la posterior classificació segons la seva orientació tècnico-econòmica. En aquest sentit, cal tenir en compte que sols contribueixen al marge brut total (MBT) d'una explotació les seves característiques ramaderes i les

superfícies que constitueixen la SAU, a excepció dels guarets, hortes familiars i altres conreus d'escassa importància. Així doncs, no contribueixen al MBT les superfícies d'altres terres, entre elles particularment les espècies arbòries forestals.

L'**orientació tècnico-econòmica (OTE)**, té com a finalitat agrupar les explotacions agràries en classes disjunctes, relativament homogènies, basant-se en la proporció relativa del MBT que hi aporta cada cultiu i cada espècie de ramat.

Aquesta tipologia s'ha creat com a eina d'anàlisi estadística per tal de respondre a les necessitats de la política agrària i permet:

L'anàlisi de la situació de les explotacions basada en criteris econòmics.

La possibilitat de comparar la situació de les explotacions entre les diferents classes de la tipologia, entre els diferents estats o regions de la CEE i entre diferents períodes de temps.

Relacionar la dimensió econòmica de les explotacions amb la seva dimensió física i amb el treball.

Les diferents classes que componen la tipologia de les explotacions segons la seva OTE, s'estructuren en diferents nivells de desagregació, segons s'indiquen en l'annex.

## **Unitats de mesura utilitzades.**

### **Explotacions.**

Nombre d'explotacions (vénen expressades per l'epígraf "**nombre**" per a totes les taules).

### **Superfície.**

Les superfícies de les terres i els cultius s'expressen en hectàrees (**ha**) i, en alguns casos particulars, en **àrees**.

### **Ramaderia.**

Les dades de ramaderia són expressades de dues maneres:

En nombre de caps de bestiar (**caps**), a excepció dels ruscus que s'expressen en nombre d'unitats.

En unitats ramaderes (**UR**), que s'obtenen aplicant un coeficient a cadascuna de les espècies i tipus per poder així presentar en una mateixa unitat d'equivalència les diferents espècies. Aquests coeficients són:

Vaques de llet: 1; altres vaques: 0,8; bovins mascles de 24 mesos i més: 1; vaques braves de 24 mesos i més: 0,5; bovins de 12 a menys de 24 mesos: 0,7; bovins de menys de 12 mesos: 0,4; ovins: 0,1; cabrum: 0,1; truges: 0,5; truges per a reposició: 0,5; garrins: 0,027; altres porcins: 0,3; equins: 0,6; gallines: 0,014; polles destinades a pondre: 0,014; pollastres i galls: 0,007; galls dindi, ànecs i oques: 0,03; altres avirams: 0,03; conilles mares: 0,015. S'han d'exceptuar els ruscus, que no es converteixen a UR.

### **Maquinària.**

Nombre de màquines.

## Treball.

Les dades de treball en l'explotació s'expressen en **nombre de persones, nombre de jornades** treballades, completes o parcials, o bé en unitats de treball any (UTA). Una UTA equival al treball que realitza una persona a temps complet durant un any. La jornada parcial es compta com si fos la meitat d'una jornada completa.

L'equivalència entre jornades treballades i el percentatge del temps anual de treball d'una persona dedicada a temps complet, és:

de 0 a menys de 70	jornades correspon	menys del 25% del temps anual
de 70 a menys de 139	jornades correspon	del 25% a menys del 50% t. a.
de 139 a menys de 208	jornades correspon	del 50% a menys del 75% t. a.
de 208 a menys de 275	jornades correspon	del 75% a menys del 100% t. a.
de 275 i més	jornades correspon	el 100% del temps anual

L'equivalència entre les jornades laborals i les UTA és:

de 0 a menys de 70	jornades correspon	0 a 0,24 UTA
de 70 a menys de 139	jornades correspon	0,25 a 0,49 UTA
de 139 a menys de 208	jornades correspon	0,50 a 0,74 UTA
de 208 a menys de 275	jornades correspon	0,75 a 0,99 UTA
de 275 i més	jornades correspon	1 UTA

## Dimensió econòmica.

La dimensió econòmica d'una explotació agrària ve determinada pel seu marge brut total (MBT) expressat en unitats de mesura comunitàries que s'anomenen unitat de dimensió europea (UDE).

Una explotació té una dimensió econòmica d'una UDE si el seu MBT és de 1200 ecus, que equival aproximadament, a 159.702 pessetes.





# **Classificació de les orientacions tècnico-econòmiques**

## **1. Agricultura general**

### 11.- cereals

- 111. cereals (excepte arròs)
- 112. arròs
- 113. cereals i arròs

### 12. altres conreus agrícoles diversos

- 121. arrels i tubercles
- 122. cereals, arrels i tubercles
- 123. hortalisses fresques en terreny de conreu
- 124. altres conreus agrícoles diversos

- 1241. tabac
- 1242. cotó
- 1243. conreus oleaginosos i tèxtils
- 1244. conreus herbacis combinats

## **2. Horticultura (horta i flors)**

### 20. horticultura (horta i flors)

#### 201. hortalisses

- 2011. en conreu hortícola
- 2012. en hivernacle
- 2013. conreus mixtos

#### 202. flors i plantes ornamentals

- 2021. a l'aire lliure
- 2022. en hivernacle
- 2023. conreus mixtos

#### 203. horticultura i conreus diversos

- 2031. a l'aire lliure
- 2032. en hivernacle
- 2033. xampinyó
- 2034. conreus mixtos

## **3. Conreus llenyosos**

### 31. viticultura

- 311. vins amb denominació d'origen
- 312. altres vins
- 313. vins amb denominació d'origen i altres

314. vinya per a diversos tipus de producció

- 3141. raïm de taula
- 3142. panses
- 3143. viticultura mixta

32. fruiters i cítrics

321. fruiters (excepte cítrics)

- 3211. fruita fresca
- 3212. fruits secs
- 3213. fruita fresca i fruits secs combinats

- 322. cítrics
- 323. fruiters i cítrics combinats

33. olivera

- 330. olivera

34. conreus llenyosos diversos

- 340. conreus llenyosos diversos

**4. Herbívors**

41. bovins de llet

- 411. lleters
- 412. lleters i cria de bestiar lleter

42. bovins de carn

- 421. cria de bovins de carn
- 422. bovins d'engreix

43. bovins mixtos

- 431. bovins de llet i cria de bestiar de carn
- 432. bovins de carn i cria de bestiar de llet

44. ovins, cabrum i altres herbívors

- 441. ovins
- 442. ovins i bovins
- 443. cabrum
- 444. herbívors diversos

**5. Granívors**

50. granívors

501. porcins

- 5011. porcins de cria
- 5012. porcins d'engreix
- 5013. porcins de cria i d'engreix

**502. aviram**

- 5021. gallines ponedores
- 5022. pollastres d'engreix
- 5023. gallines ponedores i d'engreix
- 503. granívors diversos combinats
  
- 5031. porcins i aviram
- 5032. porcins, aviram i altres granívors

**6. Policultius**

**60. policultius**

- 601. horticultura i conreus llenyosos
- 602. agricultura general i horticultura
- 603. agricultura general i viticultura
- 604. agricultura general i conreus llenyosos
- 605. conreus mixtos, predomini d'agricultura general
- 606. conreus mixtos, predomini d'horticultura o de conreus llenyosos
  
- 6061. conreus mixtos, predomini d'horticultura
- 6062. conreus mixtos, predomini de conreus llenyosos

**7. Ramaderia mixta**

**71. ramaderia mixta, predomini d'herbívors**

- 711. predomini d'herbívors lleters
- 712. predomini d'herbívors no lleters

**72. ramaderia mixta, predomini de granívors**

- 721. granívors i herbívors lleters
- 722. granívors i herbívors no lleters
- 723. granívors amb herbívors diversos

**8. Conreus i ramaderia**

**81. agricultura general i herbívors**

- 811. agricultura general amb herbívors lleters
- 812. herbívors lleters amb agricultura general
- 813. agricultura general amb herbívors no lleters
- 814. herbívors no lleters amb agricultura general

**82. altres conreus i ramaderia**

- 821. agricultura general i granívors
- 822. conreus llenyosos i herbívors
- 823. altres conreus mixtos i ramaderia
  
- 8231. apicultura
- 8232. explotacions mixtes diverses



## **Localització i dades bàsiques de la comarca**



# Urgell



## Dades bàsiques de l'Urgell

### Distribució de les terres

				% Catalunya
Nombre d'explotacions amb terres			2723	2,43
amb SAU			2666	2,72
amb altres terres			1092	1,85
amb ramaderia			882	2,87
	ha secà	ha regadiu	ha total	% Catalunya
Superfície censada	35532	11024	46556	1,88
Superfície agrícola utilitzada	31714	11024	42738	3,86
terres llaurades	31655	11022	42677	5,10
conreus herbacis	23862	8799	32661	6,37
conreus llenyosos	7793	2223	10016	3,09
pastures permanents	59	2	61	0,02
prats o prades permanents	-	2	2	0,00
altres	59	..	59	0,03
Altres terres	3818	..	3818	0,28
espècies arbòries forestals	1533	..	1533	0,16
planifolis	381	..	381	0,17
coníferes	841	..	841	0,15
mixtes	311	..	311	0,15
erms	1001	..	1001	0,92
espartars	6	..	6	1,16
matolls	950	..	950	0,48
altres	328	..	328	0,44

### Principals grups de conreus

	ha secà	ha regadiu	ha total	% Catalunya
Conreus herbacis	23862	8799	32661	6,37
cereals per a gra	22288	7001	29289	8,11
lleguminoses per a gra	3	4	7	0,36
patates	-	5	5	0,16
conreus industrials	74	77	151	2,11
conreus farratgers	677	1546	2223	2,19
hortalisses	2	142	144	0,90
altres (inclou guarets i hortes)	818	24	842	3,84
Conreus llenyosos	7793	2223	10016	3,09
cítrics	..	-	-	-
fruiters de clima temperat	5	1986	1991	3,76
fruiters de clima subtropical	..	-	-	-
fruiters de fruits secs	3724	81	3805	3,60
olivera	2533	18	2551	2,90
vinya	1530	114	1644	2,73
altres	1	24	25	0,21



## Ramaderia, principals espècies

		% Catalunya
Nombre d'explotacions amb ramaderia	937	2,91
amb terres	882	2,87
sense terres	55	3,73
	<b>Nombre de caps</b>	<b>% Catalunya</b>
Bovins	14060	2,43
Ovins	22285	2,31
Cabrum	737	1,15
Porcins	209263	5,47
Aviram	1709517	4,62
Equins	39	0,36
Conilles	6490	2,28
Ruscs (nombre de ruscs)	195	1,21

## Maquinària en propietat

	Nombre de màquines	% Catalunya
Tractors	2249	3,63
Motocultors	429	1,18
Segadores/batedores	104	4,08
Recollidores de palla o fenc	171	2,55
Recollidores de farratge	14	0,65

## Mà d'obra

	Nombre de persones	UTA	% Catalunya
Total unitats de treball any (UTA)	..	2235	2,54
Mà d'obra familiar	4663	1927	2,72
Mà d'obra assalariada	:	308	1,80
fixa	169	131	1,32
eventual	:	177	2,45

## Marge brut i orientació tècnico-econòmica

	Nombre d'explotacions	UDE	% Catalunya
Marge brut total	2718	32882	3,64
agricultura general	1091	8654	7,71
horticultura	27	359	0,37
conreus llenyosos	665	6914	2,68
herbívors	63	1840	1,29
granívors	176	3904	4,47
policultius	465	5761	7,41
ramaderia mixta	64	2014	3,85
conreus i ramaderia	167	3436	4,59

- Dada < 0,5
- .. Dada no procedent
- : Dada no disponible

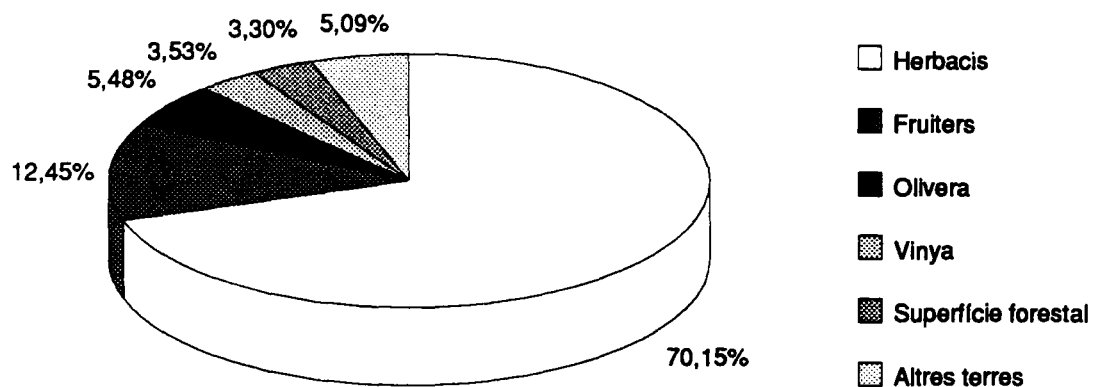


## **Gràfics i mapes**

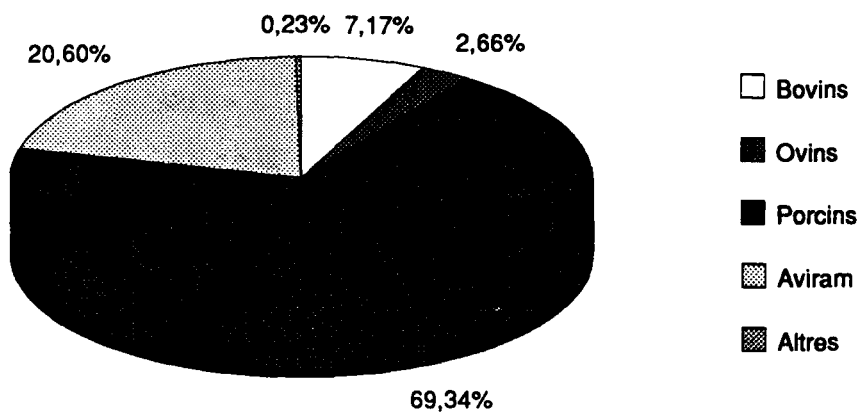
---



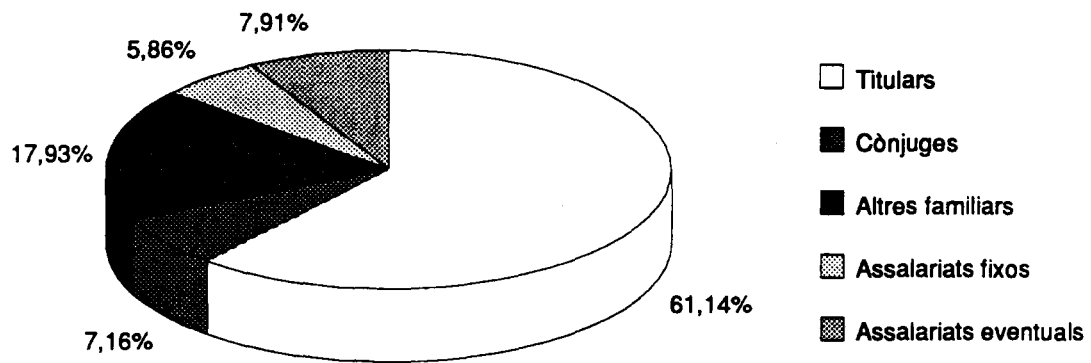
**Gràfic 1. Distribució general de la superfície.**



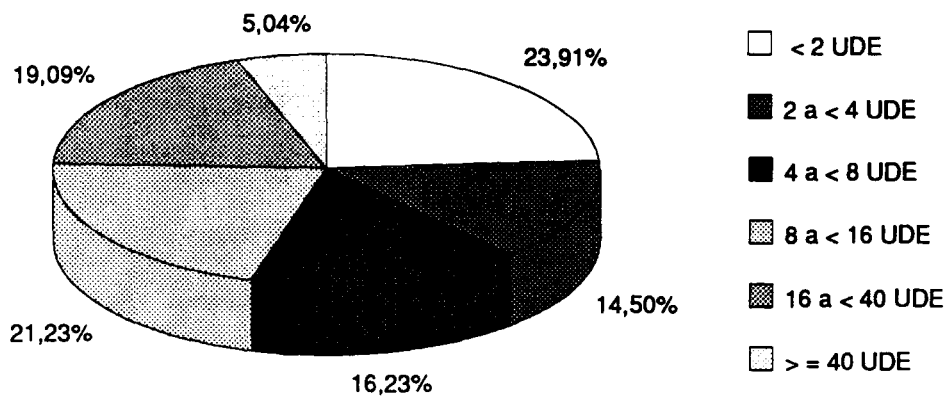
**Gràfic 2. Distribució general de les unitats ramaderes (UR).**



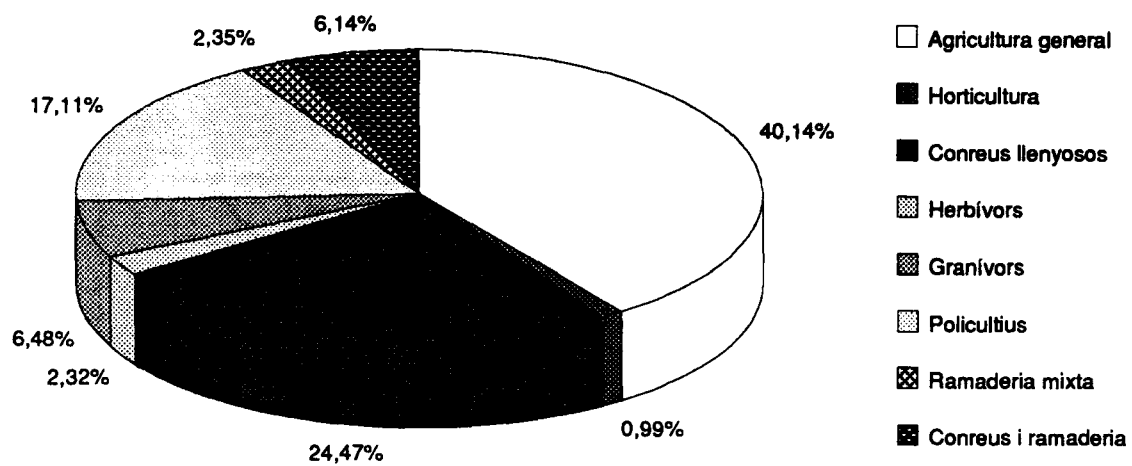
**Gràfic 3. Distribució general de les unitats de treball any (UTA).**



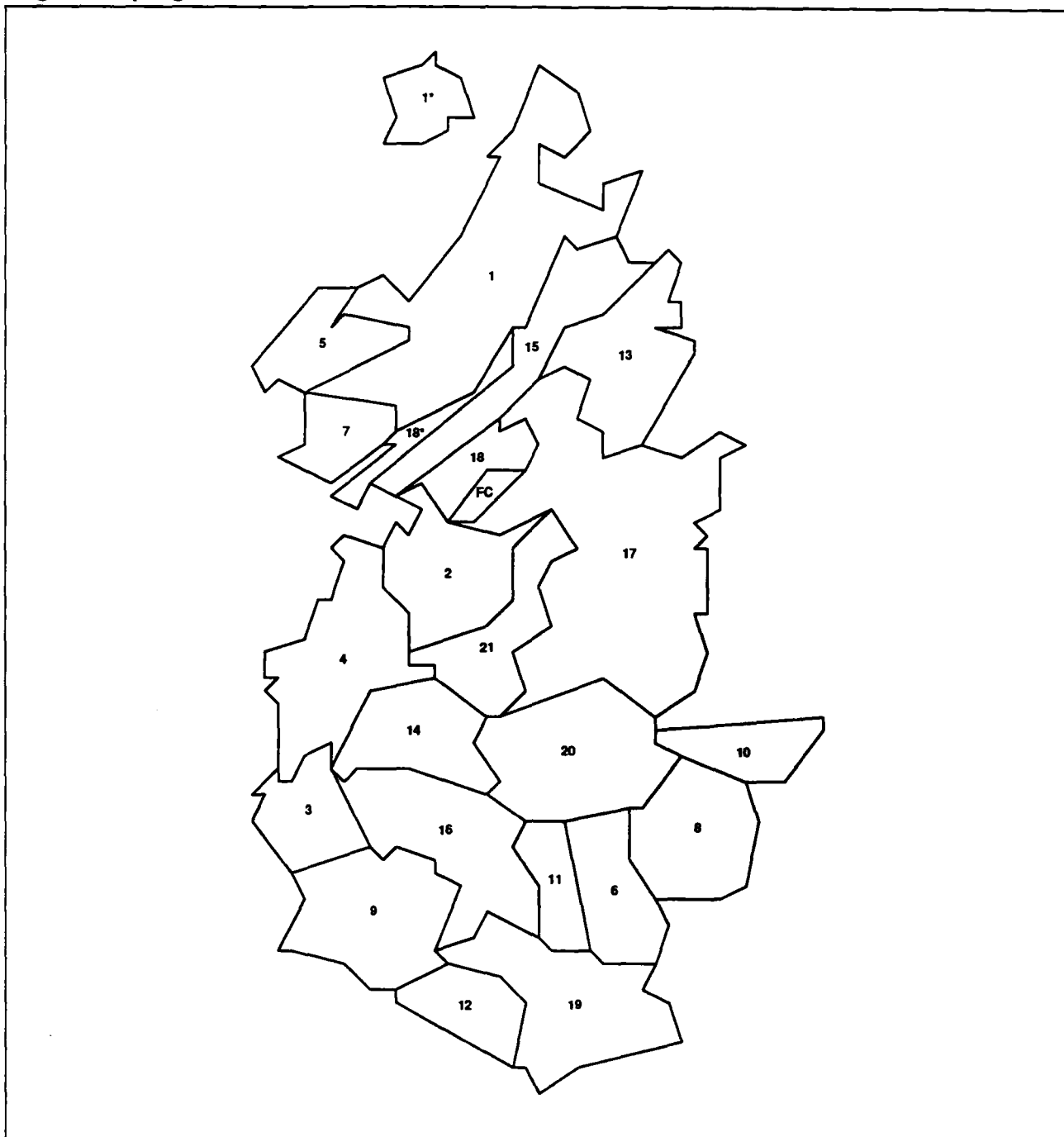
**Gràfic 4. Distribució de les explotacions segons el seu marge brut (UDE).**



**Gràfic 5. Distribució de les explotacions segons la seva orientació tècnico-econòmica.**



## Urgell. Mapa guia.



- |                            |                            |
|----------------------------|----------------------------|
| 1. Agramunt*               | 15. Puigverd d'Agramunt    |
| 2. Anglesola               | 16. Sant Martí de Riucorb  |
| 3. Belianes                | 17. Tàrrega                |
| 4. Bellpuig                | 18. Tornabous*             |
| 5. Castellserà             | 19. Vallbona de les Monges |
| 6. Ciutadilla              | 20. Verdú                  |
| 7. Fuliola, la             | 21. Vilagrassa             |
| 8. Guimerà                 |                            |
| 9. Maldà                   |                            |
| 10. Montomès de Segarra    |                            |
| 11. Nalec                  |                            |
| 12. Omells de Na Gaia, els |                            |
| 13. Ossó de Sió            |                            |
| 14. Preixana               |                            |

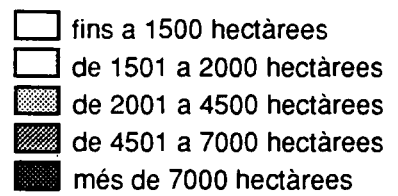

\* : municipi amb enclavaments.

En el mapa, indica els enclavaments que pertanyen al municipi assenyalat amb el mateix número.


FC: enclavament que pertany a un municipi de fora de la comarca.








**Mapa 1. Superfície censada.**

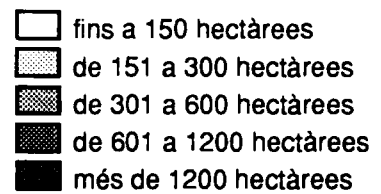
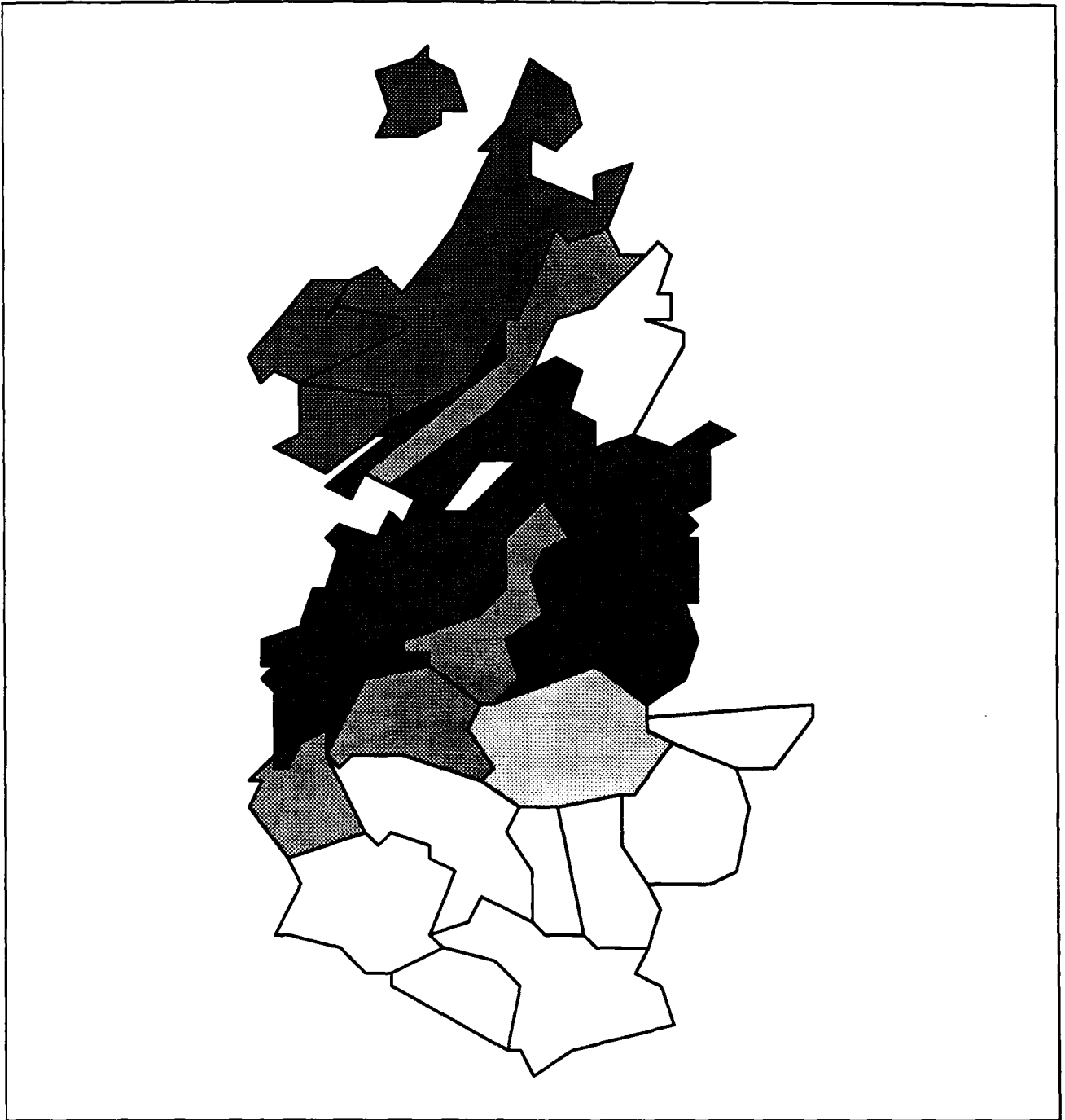


**Mapa 2. Distribució municipal de les terres llaurades.**

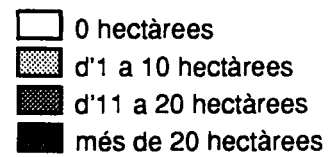
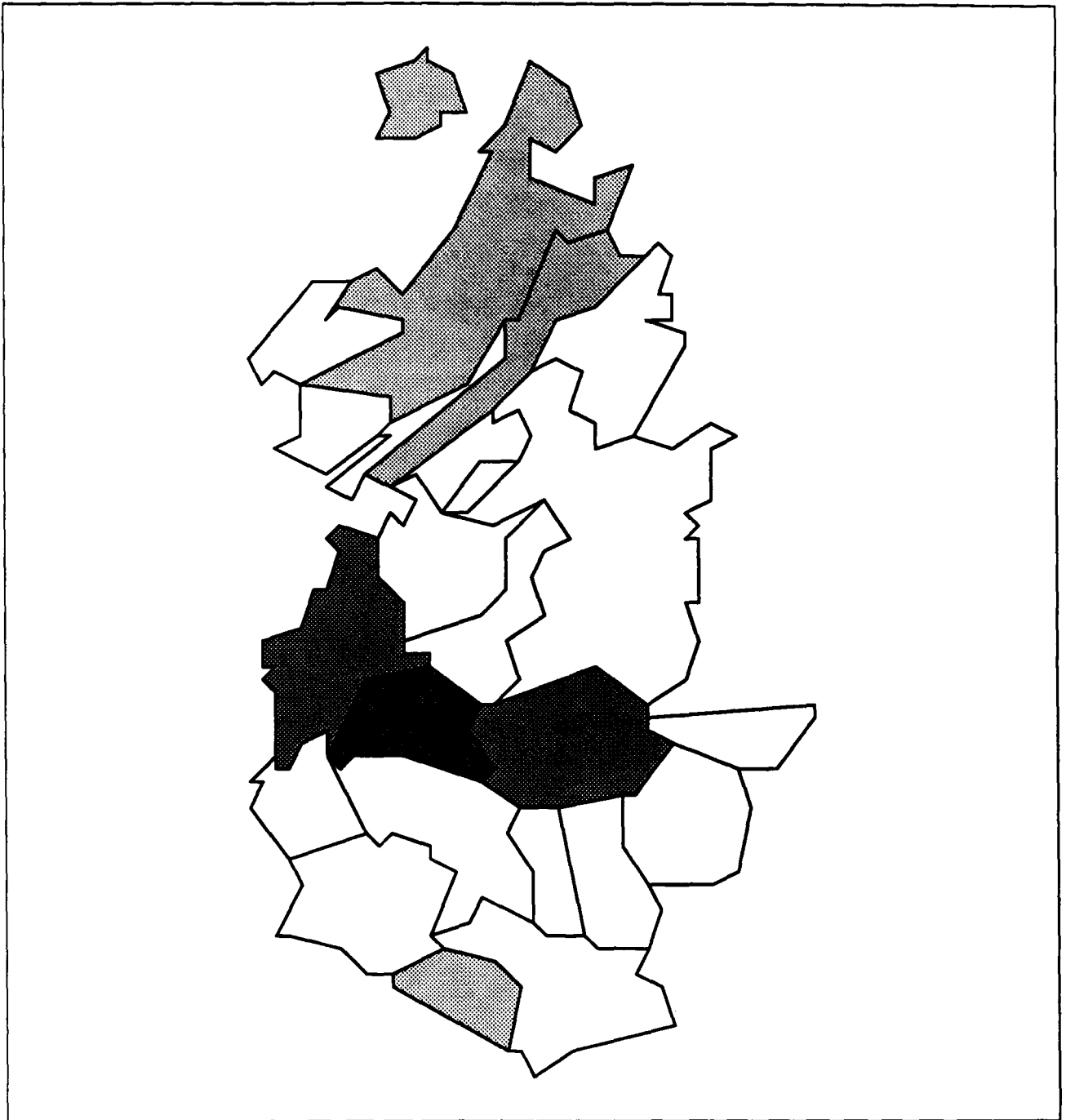


-  fins a 1250 hectàrees
-  de 1251 a 2000 hectàrees
-  de 2001 a 4000 hectàrees
-  de 4001 a 6000 hectàrees
-  més de 6000 hectàrees

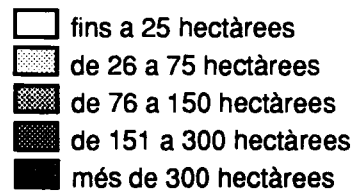
**Mapa 3. Distribució municipal de les terres llaurades de regadiu.**



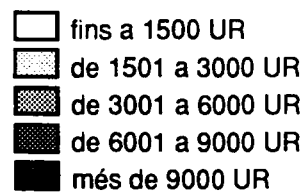
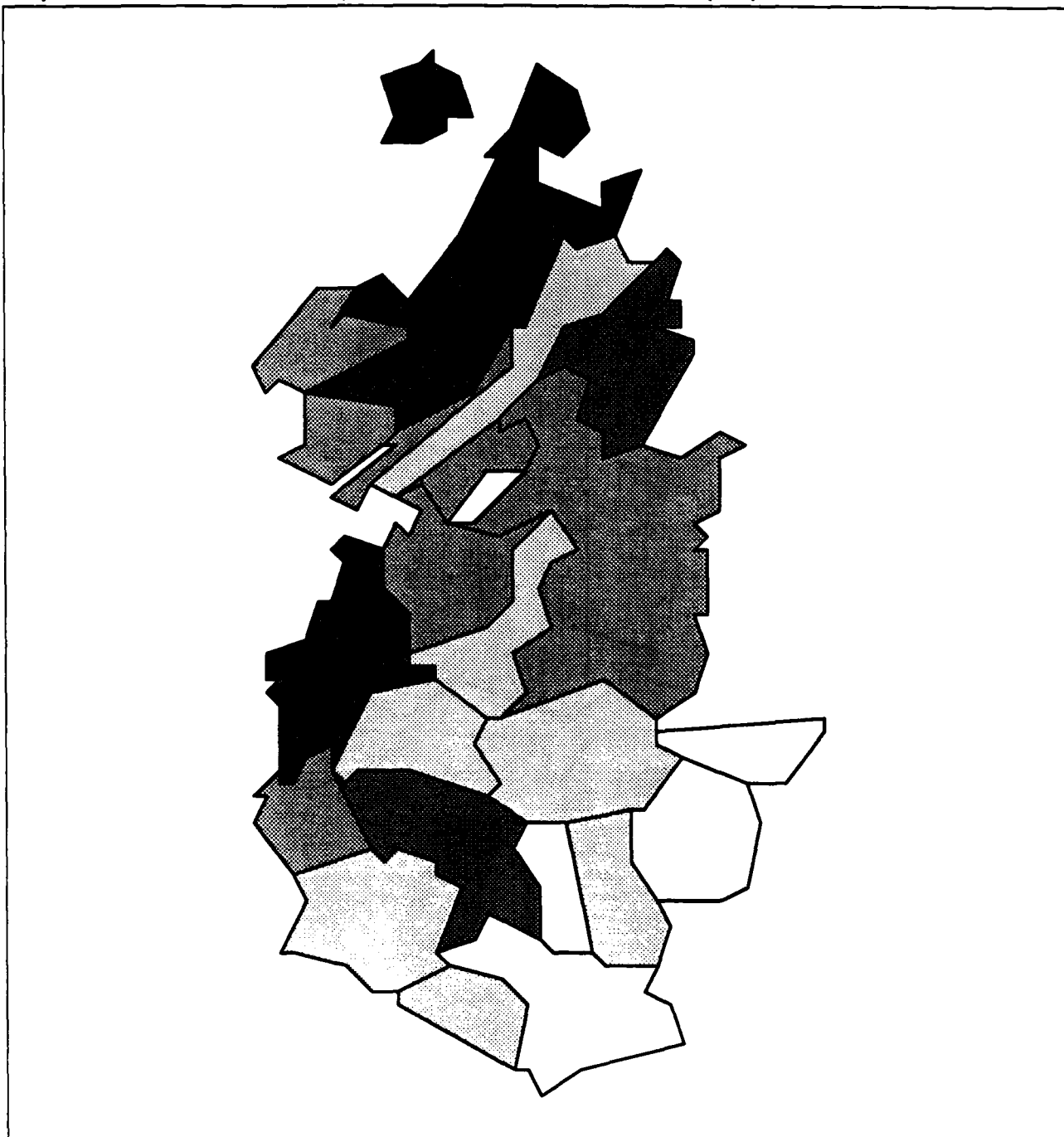
**Mapa 4. Distribució municipal de les pastures permanents.**



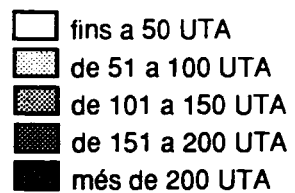
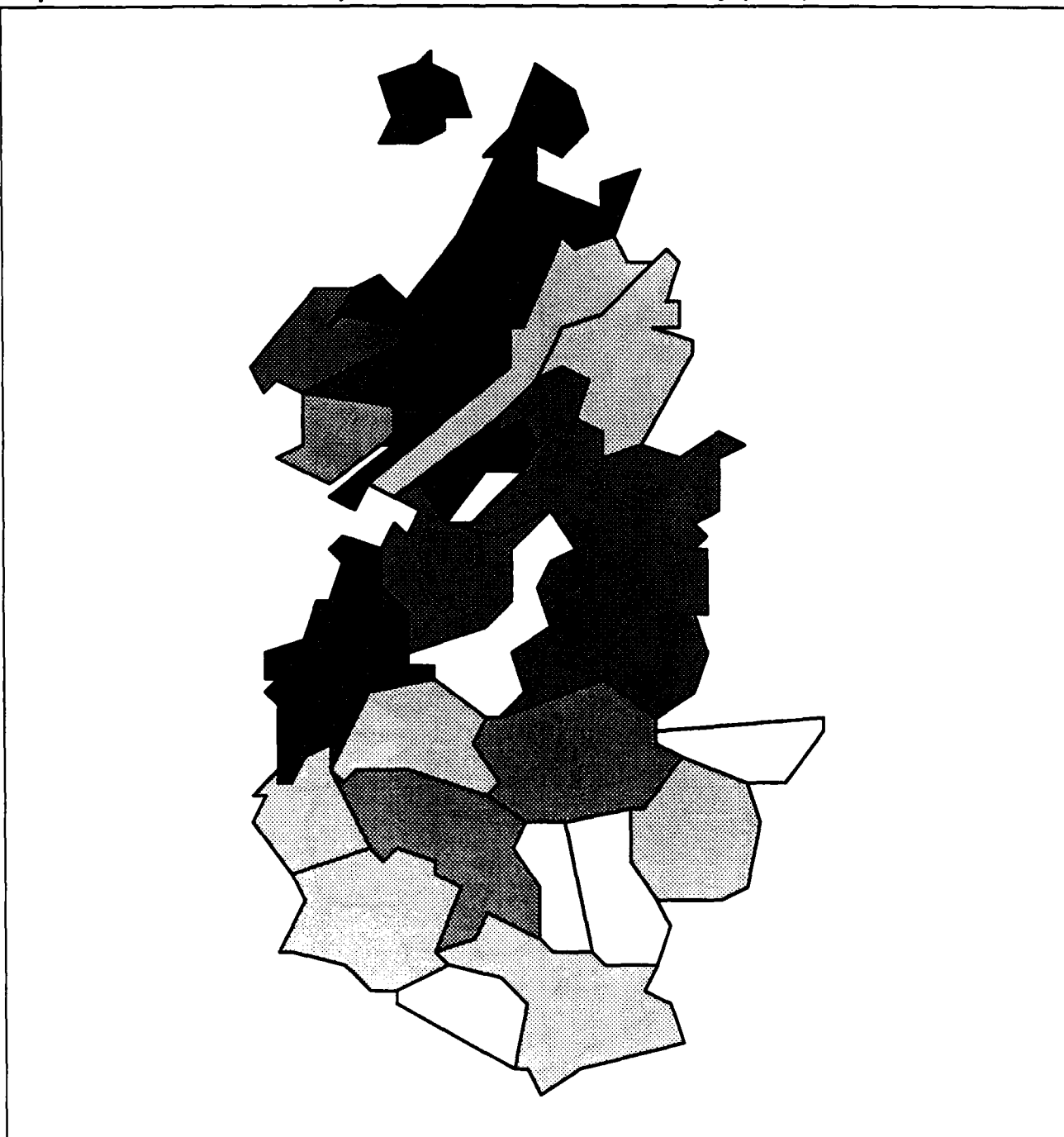
**Mapa 5. Distribució municipal de la superfície forestal.**



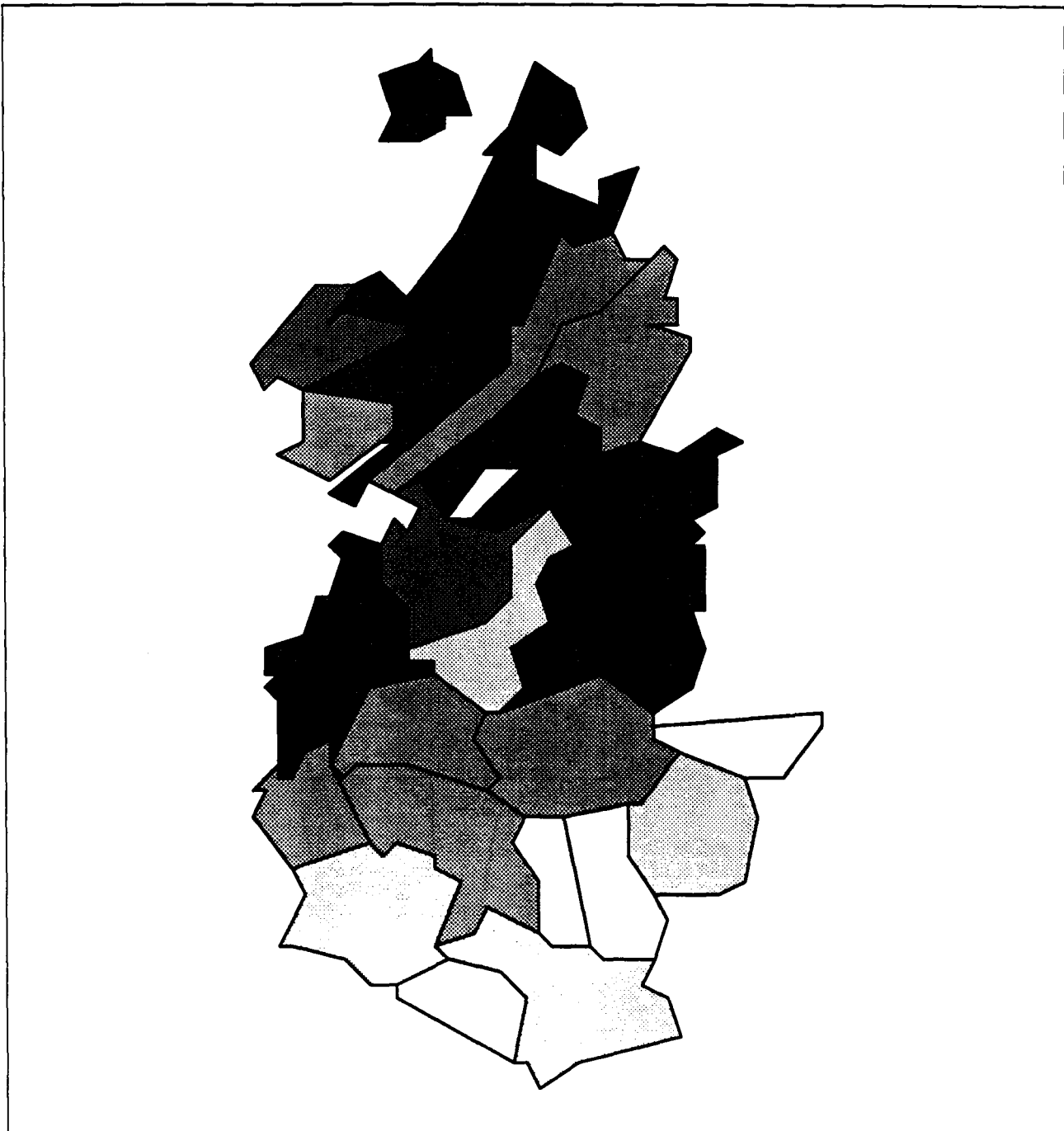
**Mapa 6. Distribució municipal de les unitats ramaderes (UR).**








**Mapa 7. Distribució municipal de les unitats de treball any (UTA).**



**Mapa 8. Distribució municipal del marge brut (UDE).**



-  fins a 500 UDE
-  de 501 a 1000 UDE
-  de 1001 a 2000 UDE
-  de 2001 a 3000 UDE
-  més de 3000 UDE



## **1. Aprofitament de la terra**

---



## 1.01

## Nombre d'explotacions i superfície censada.

	Total	Sense terres	Amb terres									
			total		amb ramaderia		sense ramaderia		amb SAU		amb altres terres	
			nombre	ha	nombre	ha	nombre	ha	nombre	ha	nombre	ha
Agramunt	248	8	240	6232	101	3210	139	3021	237	5377	117	854
Anglesola	182	6	176	1954	82	945	94	1009	175	1921	70	33
Bellianes	101	2	99	1703	29	526	70	1177	98	1657	40	46
Bellpuig	312	6	306	2450	61	511	245	1939	300	2380	40	70
Castellserà	161	1	160	1471	84	867	76	604	158	1320	65	151
Ciutadilla	45	1	44	1115	19	572	25	543	44	1014	27	101
Fuliola, la	122	3	119	1218	47	693	72	524	118	1205	21	13
Guimerà	90	0	90	1888	10	210	80	1678	89	1792	39	96
Maldà	126	0	126	2117	23	500	103	1616	125	1751	106	366
Montornès de Segarra	28	0	28	1101	15	660	13	441	28	908	26	193
Nalec	32	0	32	611	3	60	29	551	31	542	17	70
Omells de Na Gaia, els	42	0	42	1074	16	622	26	452	42	725	39	350
Ossó de Sió	57	5	52	2115	30	1406	22	709	52	2032	27	83
Preixana	114	2	112	1653	34	760	78	893	111	1627	18	26
Puigverd d'Agramunt	81	7	74	1689	38	974	36	715	73	1537	37	152
Sant Martí de Riucorb	177	3	174	2812	50	1264	124	1548	172	2631	62	181
Tàrrega	392	3	389	7205	84	2074	305	5131	374	6930	120	275
Tomabous	156	5	151	1827	78	1146	73	881	149	1753	56	74
Vallbona de les Monges	100	0	100	2261	23	797	77	1463	85	1673	86	588
Verdú	138	1	137	2974	29	631	108	2343	136	2899	65	74
Vilagrassa	74	2	72	1088	26	411	46	677	69	1064	14	24
<b>Urgell</b>	<b>2778</b>	<b>55</b>	<b>2723</b>	<b>46556</b>	<b>882</b>	<b>18840</b>	<b>1841</b>	<b>27716</b>	<b>2666</b>	<b>42737</b>	<b>1092</b>	<b>3819</b>

## 1.02

## Parcel·lació. (1/3).

	Totes les explotacions amb terres			Explotacions amb					
	nombre	superfície total	nombre parcel·les	1 parcel·la			2 a 3 parcel·les		
				nombre	superfície total	nombre parcel·les	nombre	superfície total	nombre parcel·les
Agramunt	240	6232	1702	44	127	44	56	794	138
Anglesola	176	1954	1143	22	133	22	41	239	102
Belianes	99	1703	925	12	56	12	16	111	37
Bellpuig	306	2450	1343	57	102	57	120	489	294
Castellserà	160	1471	876	30	74	30	41	225	101
Ciutadilla	44	1115	441	4	59	4	6	22	16
Fuliola, la	119	1218	610	23	184	23	34	137	86
Guimerà	90	1888	946	4	4	4	18	104	45
Maldà	126	2117	880	11	65	11	31	167	76
Montornès de Segarra	28	1101	372	0	0	0	2	7	6
Nalec	32	611	315	6	15	6	8	22	17
Omells de Na Gaia, els	42	1074	377	5	6	5	5	98	13
Ossó de Sió	52	2115	637	6	130	6	6	53	13
Preixana	112	1653	907	11	14	11	20	99	47
Puigverd d'Agramunt	74	1689	581	10	54	10	15	262	35
Sant Martí de Riucorb	174	2812	1381	20	48	20	40	174	104
Tàrraga	389	7205	3000	82	281	82	83	488	205
Tomabous	151	1827	677	31	299	31	48	216	115
Vallbona de les Monges	100	2261	724	22	75	22	31	166	75
Verdú	137	2974	1322	9	23	9	25	179	57
Vilagrassa	72	1088	511	9	50	9	18	83	43
<b>Urgell</b>	<b>2723</b>	<b>46556</b>	<b>19670</b>	<b>418</b>	<b>1799</b>	<b>418</b>	<b>664</b>	<b>4134</b>	<b>1625</b>

## 1.02

## Parcel·lació. (2/3).

	Explotacions amb					
	4 a 5 parcel·les			6 a 14 parcel·les		
	nombre	superfície total	nombre parcel·les	nombre	superfície total	nombre parcel·les
Agramunt	31	624	139	75	2430	641
Anglesola	32	236	144	67	919	596
Belianes	13	90	58	45	797	441
Bellpuig	40	275	174	81	1207	673
Castellserà	24	206	106	57	724	455
Ciutadilla	8	111	38	12	316	114
Fuliola, la	23	152	102	33	480	301
Guimerà	8	99	37	34	627	305
Maldà	21	241	93	55	1268	475
Montornès de Segarra	1	11	4	12	396	115
Nalec	3	27	13	7	213	80
Omells de Na Gaia, els	11	127	50	11	239	101
Ossó de Sió	4	101	17	18	603	178
Preixana	16	125	72	53	962	512
Puigverd d'Agramunt	14	144	64	24	627	230
Sant Martí de Riucorb	27	229	118	56	1123	505
Tàrraga	51	472	229	114	2984	1038
Tomabous	27	216	126	44	1067	385
Vallbona de les Monges	11	168	49	18	654	167
Verdú	15	134	72	55	1104	537
Vilagrassa	7	32	32	32	587	300
<b>Urgell</b>	<b>387</b>	<b>3820</b>	<b>1737</b>	<b>903</b>	<b>19327</b>	<b>8149</b>

# 1.02 Parcel·lació. (3/3).

	Explotacions amb					
	15 a 29 parcel·les			30 i més parcel·les		
	nombre	superfície total	nombre parcel·les	nombre	superfície total	nombre parcel·les
Agramunt	28	1824	524	6	434	216
Anglesola	14	427	279	0	0	0
Belianes	9	359	176	4	288	201
Bellpuig	8	377	145	0	0	0
Castellserà	7	173	137	1	69	47
Ciudadilla	14	607	269	0	0	0
Fuliola, la	6	265	98	0	0	0
Guimerà	23	873	453	3	183	102
Maldà	7	351	137	1	23	88
Montornès de Segarra	12	608	216	1	80	31
Nalec	6	167	117	2	167	82
Omells de Na Gaia, els	9	511	178	1	93	30
Ossó de Sió	14	886	276	4	343	147
Preixana	10	344	192	2	110	73
Puigverd d'Agramunt	9	464	174	2	138	68
Sant Martí de Riucorb	28	1097	524	3	141	110
Tàrraga	49	2138	1001	10	843	445
Tornabous	1	30	20	0	0	0
Vallbona de les Monges	14	733	244	4	465	167
Verdú	32	1473	613	1	61	34
Vilagrassa	5	139	97	1	197	30
<b>Urgell</b>	<b>305</b>	<b>13844</b>	<b>5870</b>	<b>46</b>	<b>3634</b>	<b>1871</b>

# 1.03

## Distribució de la superfície agrícola utilitzada (SAU).

	Total									
	secà		regadiu		Terres llaurades		Pastures permanents			
	nombre	ha	nombre	ha	nombre	ha	nombre	ha		
Agramunt	237	5377	180	4375	183	1003	237	5375	1	3
Anglesola	175	1921	118	469	171	1453	175	1921	0	0
Belianes	98	1657	95	1149	83	508	98	1657	0	0
Bellpuig	300	2380	131	715	293	1665	300	2367	1	13
Castellserà	158	1320	52	203	157	1117	158	1320	0	0
Ciutadilla	44	1014	44	1002	19	12	44	1014	0	0
Fuliola, la	118	1205	10	134	118	1071	118	1205	0	0
Guimerà	89	1792	89	1789	5	3	89	1792	0	0
Maldà	125	1751	124	1656	38	94	125	1751	0	0
Montornès de Segarra	28	908	28	901	5	7	28	908	0	0
Nalec	31	542	30	528	11	13	31	542	0	0
Omells de Na Gaia, els	42	725	42	710	5	15	42	718	2	7
Ossó de Sió	52	2032	52	2016	10	16	52	2032	0	0
Preixana	111	1627	107	1270	91	356	110	1605	1	22
Puigverd d'Agramunt	73	1537	53	1136	50	401	73	1531	2	6
Sant Martí de Riucorb	172	2631	172	2572	31	59	172	2631	0	0
Tàrrega	374	6930	351	5678	223	1252	374	6930	0	0
Tornabous	149	1753	39	382	148	1370	149	1753	0	0
Vallbona de les Monges	85	1673	81	1646	29	26	85	1673	0	0
Verdú	136	2899	136	2684	49	215	134	2888	2	11
Vilagrassa	69	1064	63	696	60	368	69	1064	0	0
<b>Urgell</b>	<b>2666</b>	<b>42737</b>	<b>1997</b>	<b>31713</b>	<b>1779</b>	<b>11024</b>	<b>2663</b>	<b>42676</b>	<b>9</b>	<b>61</b>

# 1.04

## Dimensió de les explotacions segons la superfície total. (1/2).

	Total amb terres		Menys d'1 ha		D'1 a menys de 2 ha		De 2 a menys de 5 ha		De 5 a menys de 10 ha	
	nombre	ha	nombre	ha	nombre	ha	nombre	ha	nombre	ha
Agramunt	240	6232	17	8	13	20	29	107	48	326
Anglesola	176	1954	10	5	12	17	31	110	59	432
Belianes	99	1703	5	3	6	8	14	46	13	100
Bellpuig	306	2450	21	14	50	75	93	314	70	506
Castellserà	160	1471	21	14	13	20	45	146	26	189
Ciutadilla	44	1115	0	0	3	4	3	8	8	55
Fuliola, la	119	1218	10	4	13	19	34	105	26	183
Guimerà	90	1888	2	1	4	5	10	31	17	121
Maldà	126	2117	3	2	4	6	20	77	34	239
Montornès de Segarra	28	1101	0	0	0	0	2	7	0	0
Nalec	32	611	3	2	3	5	7	20	3	17
Omells de Na Gaia, els	42	1074	1	1	3	3	1	3	7	48
Ossó de Sió	52	2115	0	0	1	1	5	16	2	15
Preixana	112	1653	6	2	3	4	22	68	17	123
Puigverd d'Agramunt	74	1689	1	1	8	13	8	25	12	87
Sant Martí de Riucorb	174	2812	11	7	14	20	31	102	28	197
Tàrraga	389	7205	29	18	37	51	75	254	54	401
Tornabous	151	1827	18	7	13	20	40	141	26	190
Vallbona de les Monges	100	2261	7	4	11	14	18	54	20	140
Verdú	137	2974	3	2	3	4	19	62	25	183
Vilagrassa	72	1088	2	1	4	5	19	57	8	56
<b>Urgell</b>	<b>2723</b>	<b>46556</b>	<b>170</b>	<b>95</b>	<b>218</b>	<b>313</b>	<b>526</b>	<b>1753</b>	<b>503</b>	<b>3809</b>

# 1.04

## Dimensió de les explotacions segons la superfície total. (2/2).

	De 10 a menys de 20 ha		De 20 a menys de 50 ha		De 50 a menys de 100 ha		De 100 a menys de 200 ha		De 200 o més ha	
	nombre	ha	nombre	ha	nombre	ha	nombre	ha	nombre	ha
Agramunt	39	555	52	1659	32	2099	8	964	2	494
Anglesola	36	520	27	821	1	50	0	0	0	0
Belianes	30	413	26	755	4	254	1	124	0	0
Bellpuig	45	606	22	647	5	288	0	0	0	0
Castellserà	38	557	15	413	2	131	0	0	0	0
Ciutadilla	11	155	13	493	6	401	0	0	0	0
Fuliola, la	19	248	15	428	1	92	1	138	0	0
Guimerà	18	270	34	1114	5	346	0	0	0	0
Maldà	26	380	34	1032	4	266	1	115	0	0
Montornès de Segarra	3	36	15	566	8	492	0	0	0	0
Nalec	4	65	9	283	2	119	1	100	0	0
Omells de Na Gaia, els	12	168	13	432	4	313	1	107	0	0
Ossó de Sió	6	90	24	831	12	926	2	235	0	0
Preixana	34	479	28	829	2	146	0	0	0	0
Puigverd d'Agramunt	13	190	24	774	6	355	2	244	0	0
Sant Martí de Riucorb	37	535	43	1362	10	588	0	0	0	0
Tàrraga	71	985	88	2813	29	1954	6	729	0	0
Tornabous	34	467	15	479	3	182	1	116	1	225
Vallbona de les Monges	7	98	21	700	13	870	3	381	0	0
Verdú	28	428	46	1421	12	770	1	104	0	0
Vilagrassa	21	302	17	471	0	0	1	197	0	0
<b>Urgell</b>	<b>532</b>	<b>7547</b>	<b>581</b>	<b>18325</b>	<b>161</b>	<b>10642</b>	<b>29</b>	<b>3553</b>	<b>3</b>	<b>719</b>

## 1.05

## Dimensió de les explotacions segons la superfície agrícola utilitzada (SAU). (1/2).

	Total amb SAU		Menys d'1 ha		D'1 a menys de 2 ha		De 2 a menys de 5 ha		De 5 a menys de 10 ha	
	nombre	ha	nombre	ha	nombre	ha	nombre	ha	nombre	ha
Agramunt	237	5377	16	6	14	20	32	117	48	326
Anglesola	175	1921	9	5	13	18	32	113	58	421
Belianes	98	1657	4	3	8	10	13	45	14	110
Bellpuig	300	2380	24	16	52	76	88	301	68	500
Castellserà	158	1320	23	14	17	27	39	126	25	175
Ciutadilla	44	1014	0	0	3	4	5	15	8	57
Fuliola, la	118	1205	9	4	13	19	35	108	25	176
Guimerà	89	1792	2	1	3	4	13	41	14	99
Maldà	125	1751	4	3	7	10	29	104	30	214
Montornès de Segarra	28	908	0	0	1	2	2	7	1	10
Nalec	31	542	3	2	3	4	8	25	1	5
Omells de Na Gaia, els	42	725	2	1	4	6	5	19	8	55
Ossó de Sió	52	2032	0	0	1	1	5	16	3	23
Preixana	111	1627	7	3	2	2	21	64	19	143
Puigverd d'Agramunt	73	1537	1	1	9	14	8	27	13	93
Sant Martí de Riucorb	172	2631	11	7	14	20	31	99	31	216
Tàrrega	374	6930	27	17	39	55	67	227	53	405
Tornabous	149	1753	17	5	12	18	41	140	25	180
Vallbona de les Monges	85	1673	11	4	11	14	15	41	10	68
Verdú	136	2899	4	2	4	6	18	59	26	196
Vilagrassa	69	1064	1	1	3	4	20	60	7	48
<b>Urgell</b>	<b>2666</b>	<b>42737</b>	<b>175</b>	<b>94</b>	<b>233</b>	<b>334</b>	<b>527</b>	<b>1755</b>	<b>487</b>	<b>3521</b>

## 1.05

## Dimensió de les explotacions segons la superfície agrícola utilitzada (SAU). (2/2).

	De 10 a menys de 20 ha		De 20 a menys de 50 ha		De 50 a menys de 100 ha		De 100 a menys de 200 ha		De 200 o més ha	
	nombre	ha	nombre	ha	nombre	ha	nombre	ha	nombre	ha
Agramunt	39	558	54	1753	29	1967	5	630	0	0
Anglesola	35	500	28	865	0	0	0	0	0	0
Belianes	30	427	24	696	4	247	1	120	0	0
Bellpuig	41	554	22	644	5	288	0	0	0	0
Castellserà	39	544	14	374	1	61	0	0	0	0
Ciutadilla	10	139	12	434	6	366	0	0	0	0
Fuliola, la	20	267	14	404	1	91	1	135	0	0
Guimerà	22	317	31	1045	4	285	0	0	0	0
Maldà	23	337	28	790	4	293	0	0	0	0
Montornès de Segarra	3	48	18	672	3	170	0	0	0	0
Nalec	5	76	9	283	2	146	0	0	0	0
Omells de Na Gaia, els	9	134	11	314	3	196	0	0	0	0
Ossó de Sió	6	97	23	765	13	1003	1	127	0	0
Preixana	32	451	28	817	2	146	0	0	0	0
Puigverd d'Agramunt	12	177	22	696	7	424	1	105	0	0
Sant Martí de Riucorb	36	524	41	1308	8	457	0	0	0	0
Tàrrega	68	963	87	2770	27	1791	6	702	0	0
Tornabous	35	481	15	506	2	125	2	296	0	0
Vallbona de les Monges	7	111	21	721	9	606	1	108	0	0
Verdú	26	412	48	1514	9	607	1	104	0	0
Vilagrassa	20	284	17	471	0	0	1	197	0	0
<b>Urgell</b>	<b>518</b>	<b>7400</b>	<b>567</b>	<b>17842</b>	<b>139</b>	<b>9267</b>	<b>20</b>	<b>2524</b>	<b>0</b>	<b>0</b>



# 1.06

## Distribució de la superfície total segons el règim de tinença.

	Tots els règims		Propietat		Arrendament		Parceria		Altres	
	nombre	ha	nombre	ha	nombre	ha	nombre	ha	nombre	ha
Agramunt	240	6232	232	3754	18	356	71	2112	2	10
Anglesola	176	1954	165	1281	25	98	61	575	0	0
Belianes	99	1703	97	946	11	45	43	711	0	0
Bellpuig	306	2450	298	1883	43	192	51	372	1	3
Castellserà	160	1471	156	978	33	138	43	353	1	2
Ciutadilla	44	1115	42	519	1	38	27	558	0	0
Fuliola, la	119	1218	113	931	15	79	24	208	0	0
Guimerà	90	1888	86	998	1	38	51	853	0	0
Maldà	126	2117	122	1587	7	27	40	502	0	0
Montornès de Segarra	28	1101	27	683	3	71	16	311	1	36
Nalec	32	611	32	253	1	25	14	334	0	0
Ornells de Na Gaia, els	42	1074	42	599	0	0	21	476	0	0
Ossó de Sió	52	2115	50	1419	6	70	19	581	1	45
Preixana	112	1653	108	1093	20	222	29	325	2	13
Puigverd d'Agramunt	74	1689	71	1226	13	59	17	396	1	8
Sant Martí de Riucorb	174	2812	170	1876	4	20	69	916	0	0
Tàrraga	389	7205	379	4937	23	201	100	2065	1	2
Tornabous	151	1827	144	1431	25	133	29	263	0	0
Vallbona de les Monges	100	2261	95	1049	7	136	39	1076	0	0
Verdú	137	2974	134	2228	15	159	38	587	0	0
Vilagrassa	72	1088	69	901	7	50	12	130	1	7
<b>Urgell</b>	<b>2723</b>	<b>46556</b>	<b>2632</b>	<b>30573</b>	<b>278</b>	<b>2154</b>	<b>814</b>	<b>13703</b>	<b>11</b>	<b>126</b>

# 1.07

## Distribució de la superfície agrícola utilitzada (SAU) segons el règim de tinença.

	Tots els règims		Propietat		Arrendament		Parceria		Altres	
	nombre	ha	nombre	ha	nombre	ha	nombre	ha	nombre	ha
Agramunt	237	5377	229	3302	18	267	71	1797	2	10
Anglesola	175	1921	162	1250	24	98	61	573	0	0
Belianes	98	1657	96	916	11	45	43	696	0	0
Bellpuig	300	2380	292	1816	43	192	51	370	1	3
Castellserà	158	1320	154	847	33	138	43	334	1	2
Ciutadilla	44	1014	42	463	1	37	27	515	0	0
Fuliola, la	118	1205	112	919	15	79	24	207	0	0
Guimerà	89	1792	85	933	1	34	51	825	0	0
Maldà	125	1751	120	1285	7	24	40	442	0	0
Montornès de Segarra	28	908	27	557	3	55	16	263	1	32
Nalec	31	542	31	233	1	24	14	285	0	0
Ornells de Na Gaia, els	42	725	42	419	0	0	19	305	0	0
Ossó de Sió	52	2032	50	1342	6	70	19	575	1	45
Preixana	111	1627	107	1069	20	221	29	324	2	13
Puigverd d'Agramunt	73	1537	70	1100	13	58	17	374	1	6
Sant Martí de Riucorb	172	2631	168	1729	4	20	69	882	0	0
Tàrraga	374	6930	364	4686	23	200	100	2041	1	2
Tornabous	149	1753	142	1364	25	127	29	262	0	0
Vallbona de les Monges	85	1673	80	713	7	74	39	886	0	0
Verdú	136	2899	133	2163	15	159	38	578	0	0
Vilagrassa	69	1064	66	877	7	50	12	130	1	7
<b>Urgell</b>	<b>2666</b>	<b>42737</b>	<b>2572</b>	<b>27981</b>	<b>277</b>	<b>1970</b>	<b>812</b>	<b>12665</b>	<b>11</b>	<b>120</b>

## 1.08

## Personalitat jurídica del titular de l'explotació. (1/2).

	Total			Persona física			Societat		
	nombre	superfície total	SAU	nombre	superfície total	SAU	nombre	superfície total	SAU
Agramunt	248	6232	5377	243	6083	5314	4	64	64
Anglesola	182	1954	1921	178	1870	1837	2	31	31
Belianes	101	1703	1657	101	1703	1657	0	0	0
Bellpuig	312	2450	2380	312	2450	2380	0	0	0
Castellserà	161	1471	1320	159	1399	1318	0	0	0
Ciutadilla	45	1115	1014	45	1115	1014	0	0	0
Fuliola, la	122	1218	1205	120	988	979	1	138	135
Guimerà	90	1888	1792	90	1888	1792	0	0	0
Maldà	126	2117	1751	126	2117	1751	0	0	0
Montornès de Segarra	28	1101	908	28	1101	908	0	0	0
Nalec	32	611	542	32	611	542	0	0	0
Omells de Na Gaia, els	42	1074	725	40	1030	695	1	6	3
Ossó de Sió	57	2115	2032	56	2027	1944	1	88	88
Preixana	114	1653	1627	113	1624	1605	0	0	0
Puigverd d'Agramunt	81	1689	1537	80	1671	1537	0	0	0
Sant Martí de Riucorb	177	2812	2631	177	2812	2631	0	0	0
Tàrraga	392	7205	6930	388	6983	6757	1	18	18
Tornabous	156	1827	1753	155	1826	1753	0	0	0
Vallbona de les Monges	100	2261	1673	98	2214	1631	0	0	0
Verdú	138	2974	2899	136	2941	2871	0	0	0
Vilagrassa	74	1088	1064	73	1072	1064	0	0	0
<b>Urgell</b>	<b>2778</b>	<b>46556</b>	<b>42737</b>	<b>2750</b>	<b>45524</b>	<b>41978</b>	<b>10</b>	<b>344</b>	<b>338</b>

## 1.08

## Personalitat jurídica del titular de l'explotació. (2/2).

	Entitat pública			Cooperativa de producció			Altres		
	nombre	superfície total	SAU	nombre	superfície total	SAU	nombre	superfície total	SAU
Agramunt	1	85	0	0	0	0	0	0	0
Anglesola	0	0	0	0	0	0	2	54	53
Belianes	0	0	0	0	0	0	0	0	0
Bellpuig	0	0	0	0	0	0	0	0	0
Castellserà	1	69	0	0	0	0	1	2	2
Ciutadilla	0	0	0	0	0	0	0	0	0
Fuliola, la	1	92	91	0	0	0	0	0	0
Guimerà	0	0	0	0	0	0	0	0	0
Maldà	0	0	0	0	0	0	0	0	0
Montornès de Segarra	0	0	0	0	0	0	0	0	0
Nalec	0	0	0	0	0	0	0	0	0
Omells de Na Gaia, els	0	0	0	0	0	0	1	38	27
Ossó de Sió	0	0	0	0	0	0	0	0	0
Preixana	1	29	22	0	0	0	0	0	0
Puigverd d'Agramunt	1	18	0	0	0	0	0	0	0
Sant Martí de Riucorb	0	0	0	0	0	0	0	0	0
Tàrraga	2	47	4	0	0	0	1	158	151
Tornabous	1	0	0	0	0	0	0	0	0
Vallbona de les Monges	0	0	0	1	45	41	1	2	2
Verdú	1	3	0	0	0	0	1	29	29
Vilagrassa	1	16	0	0	0	0	0	0	0
<b>Urgell</b>	<b>10</b>	<b>360</b>	<b>116</b>	<b>1</b>	<b>45</b>	<b>41</b>	<b>7</b>	<b>283</b>	<b>264</b>

## 1.09 Superfície regable. (1/2).

	Superfície regada									
	mètode de regatge									
	total		aspersió		localitzat		gravetat		altres	
	nombre	ha	nombre	ha	nombre	ha	nombre	ha	nombre	ha
Agramunt	183	1003	2	60	5	12	182	930	0	0
Anglesola	171	1453	1	0	3	1	169	1451	0	0
Belianes	83	508	4	12	2	0	81	492	3	3
Bellpuig	293	1665	0	0	8	82	290	1583	0	0
Castellserà	157	1117	1	1	2	8	157	1108	0	0
Ciutadilla	19	12	0	0	1	0	18	12	0	0
Fuliola, la	118	1071	3	25	1	0	117	996	1	50
Guimerà	5	3	0	0	0	0	5	3	0	0
Maldà	38	94	0	0	2	1	37	93	0	0
Montornès de Segarra	5	7	0	0	0	0	5	7	0	0
Nalec	11	13	0	0	0	0	11	13	0	0
Omells de Na Gaia, els	5	15	0	0	1	0	4	14	0	0
Ossó de Sió	10	16	1	0	1	0	8	16	0	0
Preixana	91	356	1	0	1	0	90	333	5	23
Puigverd d'Agramunt	50	401	0	0	3	12	47	375	2	14
Sant Martí de Riucorb	31	59	0	0	2	8	29	52	0	0
Tàrrega	223	1252	2	39	4	22	216	1190	4	0
Tornabous	148	1370	1	0	2	7	148	1363	0	0
Vallbona de les Monges	29	26	2	0	2	1	27	25	1	0
Verdú	49	215	2	9	3	16	46	187	1	3
Vilagrassa	60	368	0	0	0	0	60	368	0	0
<b>Urgell</b>	<b>1779</b>	<b>11024</b>	<b>20</b>	<b>148</b>	<b>43</b>	<b>171</b>	<b>1747</b>	<b>10610</b>	<b>17</b>	<b>94</b>

## 1.09 Superfície regable. (2/2).

	Superfície regada									
	procedència de les aigües				suficiència de les aigües				Superfície no regada	
	subterrànies		superficials		suficient		insuficient			
	nombre	ha	nombre	ha	nombre	ha	nombre	ha	nombre	ha
Agramunt	10	4	174	999	170	936	13	67	1	0
Anglesola	5	2	170	1451	125	782	101	670	3	6
Belianes	6	10	80	498	33	41	81	467	0	0
Bellpuig	3	6	293	1659	247	1392	48	273	3	2
Castellserà	0	0	157	1117	153	1086	4	31	6	14
Ciutadilla	1	0	18	12	9	5	10	6	0	0
Fuliola, la	1	1	117	1070	117	1060	1	11	1	51
Guimerà	0	0	5	3	4	0	2	2	0	0
Maldà	10	11	31	83	16	30	27	65	0	0
Montornès de Segarra	3	0	2	7	0	0	5	7	0	0
Nalec	1	1	10	13	2	1	9	13	0	0
Omells de Na Gaia, els	3	1	2	14	2	12	3	3	0	0
Ossó de Sió	1	0	9	16	7	14	4	2	0	0
Preixana	2	1	91	355	89	328	7	28	3	6
Puigverd d'Agramunt	1	0	49	401	35	225	16	177	0	0
Sant Martí de Riucorb	5	10	27	49	11	27	20	32	1	1
Tàrrega	48	13	192	1239	162	830	89	422	6	30
Tornabous	4	2	148	1368	116	960	40	410	2	2
Vallbona de les Monges	22	3	7	23	5	0	24	26	0	0
Verdú	2	11	49	204	9	37	43	179	1	3
Vilagrassa	3	4	60	363	36	114	43	254	0	0
<b>Urgell</b>	<b>131</b>	<b>81</b>	<b>1691</b>	<b>10943</b>	<b>1348</b>	<b>7879</b>	<b>590</b>	<b>3144</b>	<b>27</b>	<b>115</b>

## 1.10

## Aprofitament de la superfície agrícola utilitzada (SAU). (1/4).

	Terres llaurades											
	total						herbavis (inclou guarets i hortes familiars)					
	secà		regadiu		total		secà		regadiu			
	nombre	ha	nombre	ha	nombre	ha	nombre	ha	nombre	ha		
Agramunt	237	5375	179	4372	183	1003	233	5198	175	4312	177	886
Anglesola	175	1921	118	469	171	1453	164	1530	98	365	162	1164
Belianes	98	1657	95	1149	83	508	83	940	65	528	75	412
Bellpuig	300	2367	131	704	293	1662	273	1815	118	624	262	1191
Castellserà	158	1320	52	203	157	1117	150	1057	49	185	146	872
Ciutadilla	44	1014	44	1002	19	12	38	794	35	787	13	7
Fuliola, la	118	1205	10	134	118	1071	114	1050	10	134	114	917
Guimerà	89	1792	89	1789	5	3	76	1239	76	1237	5	3
Maldà	125	1751	124	1656	38	94	77	761	68	692	36	69
Montornès de Segarra	28	908	28	901	5	7	27	633	26	627	5	7
Nalec	31	542	30	528	11	13	16	236	15	236	1	0
Omells de Na Gaia, els	42	718	42	704	5	15	32	417	31	402	5	15
Ossó de Sió	52	2032	52	2016	10	16	51	2018	51	2002	10	16
Preixana	110	1605	106	1249	91	356	106	1483	101	1149	89	334
Puigverd d'Agramunt	73	1531	52	1130	50	401	72	1426	52	1120	49	306
Sant Martí de Riucorb	172	2631	172	2572	31	59	119	1150	113	1133	12	17
Tàrrega	374	6930	351	5678	223	1252	330	5888	287	4746	211	1142
Tomabous	149	1753	39	382	148	1370	130	1227	33	366	126	860
Vallbona de les Monges	85	1673	81	1646	29	26	62	1186	48	1161	29	25
Verdú	134	2888	134	2673	49	215	120	1699	119	1504	48	195
Vilagrassa	69	1064	63	696	60	368	64	914	48	551	59	363
<b>Urgell</b>	<b>2663</b>	<b>42676</b>	<b>1992</b>	<b>31654</b>	<b>1779</b>	<b>11021</b>	<b>2337</b>	<b>32661</b>	<b>1618</b>	<b>23862</b>	<b>1634</b>	<b>8799</b>

## 1.10

## Aprofitament de la superfície agrícola utilitzada (SAU). (2/4).

	Terres llaurades											
	fruiters						olivera					
	total		secà		regadiu		total		secà		regadiu	
	nombre	ha	nombre	ha	nombre	ha	nombre	ha	nombre	ha	nombre	ha
Agramunt	57	171	25	55	41	116	3	2	3	2	0	0
Anglesola	107	368	62	83	61	285	16	20	16	20	0	0
Belianes	87	417	86	381	20	36	78	218	76	212	8	6
Bellpuig	151	548	32	76	134	472	4	4	4	4	0	0
Castellserà	89	262	9	18	86	244	8	1	1	0	7	1
Ciutadilla	41	82	41	82	0	0	40	97	40	97	0	0
Fuliola, la	52	155	0	0	52	155	0	0	0	0	0	0
Guimerà	72	171	72	171	0	0	73	201	73	201	0	0
Maldà	120	543	117	526	7	17	107	349	107	349	0	0
Montornès de Segarra	27	114	27	114	0	0	25	80	25	80	0	0
Nalec	23	105	23	105	0	0	26	134	26	134	0	0
Omells de Na Gaia, els	35	112	35	112	0	0	29	119	29	119	0	0
Ossó de Sió	12	14	12	14	0	0	0	0	0	0	0	0
Preixana	51	101	47	78	12	22	17	18	17	18	0	0
Puigverd d'Agramunt	25	104	8	10	17	95	0	0	0	0	0	0
Sant Martí de Riucorb	148	588	148	576	2	11	150	634	150	632	1	2
Tàrrega	251	758	228	659	42	100	142	225	139	217	4	8
Tomabous	99	523	10	15	96	508	1	1	1	1	0	0
Vallbona de les Monges	63	212	61	211	2	1	56	247	55	246	1	1
Verdú	102	358	102	358	0	0	71	147	71	147	0	0
Vilagrassa	48	91	48	86	3	5	34	56	34	56	0	0
<b>Urgell</b>	<b>1660</b>	<b>5797</b>	<b>1193</b>	<b>3730</b>	<b>575</b>	<b>2067</b>	<b>880</b>	<b>2551</b>	<b>867</b>	<b>2533</b>	<b>21</b>	<b>18</b>

## 1.10

## Aprofitament de la superfície agrícola utilitzada (SAU). (3/4).

	Terres llaurades											
	vinya						altres					
	total		secà		regadiu		total		secà		regadiu	
	nombre	ha	nombre	ha	nombre	ha	nombre	ha	nombre	ha	nombre	ha
Agramunt	5	4	4	4	1	1	0	0	0	0	0	0
Anglesola	1	0	1	0	0	0	1	3	0	0	1	3
Belianes	43	70	17	28	30	42	9	11	0	0	9	11
Bellpuig	0	0	0	0	0	0	1	0	0	0	1	0
Castellserà	0	0	0	0	0	0	2	0	0	0	2	0
Ciutadilla	24	42	19	37	7	5	0	0	0	0	0	0
Fuliola, la	0	0	0	0	0	0	0	0	0	0	0	0
Guimerà	70	180	70	180	0	0	0	0	0	0	0	0
Maldà	57	98	56	90	4	8	1	0	1	0	0	0
Montornès de Segarra	27	81	27	81	0	0	0	0	0	0	0	0
Nalec	26	67	23	54	10	13	0	0	0	0	0	0
Omells de Na Gaia, els	27	70	27	70	0	0	0	0	0	0	0	0
Ossó de Sió	0	0	0	0	0	0	0	0	0	0	0	0
Preixana	6	4	5	4	1	0	0	0	0	0	0	0
Puigverd d'Agramunt	0	0	0	0	0	0	0	0	0	0	0	0
Sant Martí de Riucorb	90	259	85	231	15	28	1	2	0	0	1	2
Tàrrega	27	58	26	56	1	2	0	0	0	0	0	0
Tornabous	1	0	0	0	1	0	1	2	0	0	1	2
Vallbona de les Monges	17	28	17	28	0	0	0	0	0	0	0	0
Verdú	98	680	98	664	7	15	1	5	0	0	1	5
Vilagrassa	2	4	2	4	0	0	0	0	0	0	0	0
<b>Urgell</b>	<b>521</b>	<b>1644</b>	<b>477</b>	<b>1530</b>	<b>77</b>	<b>114</b>	<b>17</b>	<b>24</b>	<b>1</b>	<b>0</b>	<b>16</b>	<b>24</b>

## 1.10

## Aprofitament de la superfície agrícola utilitzada (SAU). (4/4).

	Pastures permanents							
	prats o prades permanents							
	total		secà		regadiu		altres	
	nombre	ha	nombre	ha	nombre	ha	nombre	ha
Agramunt	0	0	0	0	0	0	1	3
Anglesola	0	0	0	0	0	0	0	0
Belianes	0	0	0	0	0	0	0	0
Bellpuig	1	2	0	0	1	2	1	11
Castellserà	0	0	0	0	0	0	0	0
Ciutadilla	0	0	0	0	0	0	0	0
Fuliola, la	0	0	0	0	0	0	0	0
Guimerà	0	0	0	0	0	0	0	0
Maldà	0	0	0	0	0	0	0	0
Montornès de Segarra	0	0	0	0	0	0	0	0
Nalec	0	0	0	0	0	0	0	0
Omells de Na Gaia, els	0	0	0	0	0	0	2	7
Ossó de Sió	0	0	0	0	0	0	0	0
Preixana	0	0	0	0	0	0	1	22
Puigverd d'Agramunt	0	0	0	0	0	0	2	6
Sant Martí de Riucorb	0	0	0	0	0	0	0	0
Tàrrega	0	0	0	0	0	0	0	0
Tornabous	0	0	0	0	0	0	0	0
Vallbona de les Monges	0	0	0	0	0	0	0	0
Verdú	0	0	0	0	0	0	2	11
Vilagrassa	0	0	0	0	0	0	0	0
<b>Urgell</b>	<b>1</b>	<b>2</b>	<b>0</b>	<b>0</b>	<b>1</b>	<b>2</b>	<b>9</b>	<b>59</b>

# 1.11

## Conreus herbacis: cereals per a gra.

	Total		Blat		Ordi		Civada		Blat de moro		Altres	
	nombre	ha	nombre	ha	nombre	ha	nombre	ha	nombre	ha	nombre	ha
Agramunt	219	4 546	127	805	151	3 495	2	12	78	234	0	0
Anglesola	154	1 436	89	358	120	755	0	0	102	324	1	0
Belianes	80	918	9	19	80	889	0	0	7	10	0	0
Bellpuig	241	1 505	153	414	107	559	1	2	158	530	0	0
Castellserà	124	742	89	372	41	143	0	0	82	220	3	6
Ciutadilla	35	792	0	0	35	792	0	0	0	0	0	0
Fuliola, la	99	587	72	287	9	31	2	10	83	259	0	0
Guimerà	76	1 205	0	0	76	1 205	0	0	0	0	0	0
Maldà	71	746	11	29	65	706	1	2	8	9	0	0
Montornès de Segarra	26	633	0	0	26	633	0	0	0	0	0	0
Nalec	15	225	0	0	15	225	0	0	0	0	0	0
Omells de Na Gaia, els	31	410	3	12	29	374	0	0	2	9	1	15
Ossó de Sió	49	1 822	5	55	49	1 767	0	0	0	0	0	0
Preixana	106	1 414	47	108	97	1 123	0	0	72	182	1	1
Puigverd d'Agramunt	66	1 265	23	106	50	1 072	0	0	16	81	2	6
Sant Martí de Riucorb	113	1 085	2	2	113	1 080	1	0	2	4	0	0
Tàrrega	299	5 366	57	333	289	4 853	4	3	49	154	2	23
Tornabous	99	885	65	293	26	283	0	0	70	309	0	0
Vallbona de les Monges	47	1 140	1	3	45	1 136	1	1	0	0	0	0
Verdú	118	1 683	0	0	117	1 674	1	7	1	1	1	2
Vilagrassa	64	885	12	47	61	798	0	0	14	37	2	2
<b>Urgell</b>	<b>2 132</b>	<b>29 289</b>	<b>765</b>	<b>3 244</b>	<b>1 601</b>	<b>23 593</b>	<b>13</b>	<b>36</b>	<b>744</b>	<b>2 361</b>	<b>13</b>	<b>55</b>

# 1.12

## Conreus herbacis: lleguminoses per a gra, patates i conreus industrials.

	Lleguminoses per a gra		Patates		Conreus industrials	
	nombre	ha	nombre	ha	nombre	ha
Agramunt	0	0	3	0	0	0
Anglesola	0	0	2	1	0	0
Belianes	0	0	0	0	0	0
Bellpuig	0	0	1	0	0	0
Castellserà	0	0	13	0	0	0
Ciutadilla	0	0	0	0	0	0
Fuliola, la	1	4	6	0	2	60
Guimerà	0	0	0	0	0	0
Maldà	1	0	2	2	1	0
Montornès de Segarra	0	0	0	0	0	0
Nalec	0	0	0	0	0	0
Omells de Na Gaia, els	0	0	0	0	0	0
Ossó de Sió	0	0	0	0	0	0
Preixana	0	0	1	0	0	0
Puigverd d'Agramunt	0	0	0	0	0	0
Sant Martí de Riucorb	0	0	1	0	1	12
Tàrrega	1	1	0	0	3	43
Tornabous	0	0	2	1	2	36
Vallbona de les Monges	1	2	2	0	0	0
Verdú	0	0	0	0	0	0
Vilagrassa	0	0	0	0	0	0
<b>Urgell</b>	<b>4</b>	<b>7</b>	<b>33</b>	<b>5</b>	<b>9</b>	<b>152</b>

## 1.13 Conreus herbacis: conreus farratgers.

	Farratges verds									
	Total		Afais		anuals		plurianuals		Arrels i tubercies	
	nombre	ha	nombre	ha	nombre	ha	nombre	ha	nombre	ha
Agramunt	55	430	38	188	24	232	1	10	0	0
Anglesola	14	51	11	29	4	22	0	0	0	0
Belianes	3	17	1	1	0	0	2	15	1	1
Bellpuig	62	248	47	166	24	82	0	0	0	0
Castellserà	76	282	71	256	8	22	3	4	0	0
Ciutadilla	0	0	0	0	0	0	0	0	0	0
Fuliola, la	67	379	65	262	4	65	2	52	0	0
Guimerà	0	0	0	0	0	0	0	0	0	0
Maldà	2	2	2	1	0	0	1	1	0	0
Montornès de Segarra	0	0	0	0	0	0	0	0	0	0
Nalec	0	0	0	0	0	0	0	0	0	0
Omells de Na Gaia, els	1	4	1	4	0	0	0	0	0	0
Ossó de Sió	8	26	1	2	7	24	0	0	0	0
Preixana	13	66	7	28	8	38	0	0	0	0
Puigverd d'Agramunt	26	104	21	66	5	31	0	0	1	7
Sant Martí de Riucorb	2	1	1	1	1	0	1	0	0	0
Tàrraga	33	269	24	215	11	54	1	0	0	0
Tornabous	39	280	36	201	10	79	0	0	0	0
Vallbona de les Monges	2	29	0	0	2	29	0	0	0	0
Verdú	2	14	0	0	1	2	1	12	0	0
Vilagrassa	3	21	2	20	1	1	0	0	0	0
<b>Urgell</b>	<b>408</b>	<b>2223</b>	<b>328</b>	<b>1440</b>	<b>110</b>	<b>681</b>	<b>12</b>	<b>94</b>	<b>2</b>	<b>8</b>

## 1.14 Conreus herbacis: hortalisses.

	En conreu hortícola									
	Total		En terreny de conreu		a l'aire lliure		amb protecció baixa		En hivernacle	
	nombre	ha	nombre	ha	nombre	ha	nombre	àrees	nombre	àrees
Agramunt	49	9	3	2	44	7	2	24	0	0
Anglesola	28	15	8	10	24	5	0	0	0	0
Belianes	4	5	0	0	1	0	2	457	2	15
Bellpuig	43	55	32	53	11	3	0	0	0	0
Castellserà	55	12	36	11	17	2	0	0	3	20
Ciutadilla	7	2	2	1	5	1	0	0	0	0
Fuliola, la	32	7	16	5	16	2	0	0	1	7
Guimerà	3	0	0	0	3	0	0	0	0	0
Maldà	7	3	3	3	3	0	0	0	2	11
Montornès de Segarra	0	0	0	0	0	0	0	0	0	0
Nalec	1	0	0	0	1	0	0	0	0	0
Omells de Na Gaia, els	5	1	3	1	2	0	0	0	0	0
Ossó de Sió	9	0	2	0	7	0	0	0	0	0
Preixana	5	3	4	3	1	0	0	0	0	0
Puigverd d'Agramunt	8	1	0	0	8	1	0	0	0	0
Sant Martí de Riucorb	3	1	0	0	3	1	0	0	0	0
Tàrraga	55	18	3	10	52	8	0	0	1	2
Tornabous	28	7	3	4	25	3	1	7	0	0
Vallbona de les Monges	4	1	0	0	4	1	0	0	1	1
Verdú	0	0	0	0	0	0	0	0	0	0
Vilagrassa	3	3	1	0	2	3	0	0	0	0
<b>Urgell</b>	<b>349</b>	<b>144</b>	<b>116</b>	<b>102</b>	<b>229</b>	<b>37</b>	<b>5</b>	<b>488</b>	<b>10</b>	<b>56</b>

## 1.15

### Conreus herbacis: flors i plantes ornamentals, llavors i plàntules destinades a la venda, altres conreus, guarets i hortes familiars.

	Flors i plantes ornamentals		Llavors i plàntules destinades a la venda		Altres conreus		Guarets		Hortes familiars	
	nombre	àrees	nombre	àrees	nombre	àrees	nombre	ha	nombre	àrees
Agramunt	0	0	0	0	0	0	49	211	55	156
Anglesola	2	702	1	16	0	0	11	19	20	54
Belianes	0	0	0	0	0	0	1	1	7	14
Bellpuig	1	18	1	500	0	0	1	1	15	42
Castellserà	0	0	0	0	0	0	8	19	32	86
Ciutadilla	0	0	0	0	0	0	0	0	3	5
Fuliola, la	1	45	0	0	0	0	3	12	25	70
Guimerà	0	0	0	0	0	0	7	34	2	6
Maldà	0	0	0	0	0	0	3	7	6	16
Montornès de Segarra	0	0	0	0	0	0	0	0	3	6
Nalec	0	0	0	0	0	0	5	11	0	0
Omells de Na Gaia, els	0	0	0	0	0	0	1	2	0	0
Ossó de Sió	0	0	0	0	0	0	31	169	8	21
Preixana	0	0	0	0	0	0	0	0	10	18
Puigverd d'Agramunt	0	0	0	0	0	0	12	56	18	45
Sant Martí de Riucorb	0	0	1	200	0	0	22	49	3	9
Tàrraga	0	0	0	0	0	0	50	190	57	182
Tomabous	0	0	0	0	0	0	10	17	34	78
Vallbona de les Monges	0	0	0	0	1	1	3	14	24	43
Verdú	0	0	0	0	0	0	1	2	2	4
Vilagrassa	0	0	0	0	0	0	1	4	12	30
<b>Urgell</b>	<b>4</b>	<b>765</b>	<b>3</b>	<b>716</b>	<b>1</b>	<b>1</b>	<b>219</b>	<b>818</b>	<b>336</b>	<b>885</b>

## 1.16

### Conreus llenyosos: fruiters originaris de clima temperat.

	Total		Pomera		Perera		Presseguer		Cirerer i guinder		Altres	
	nombre	ha	nombre	ha	nombre	ha	nombre	ha	nombre	ha	nombre	ha
Agramunt	39	108	32	67	18	31	12	8	0	0	2	2
Anglesola	58	284	51	214	26	54	17	12	2	1	4	3
Belianes	9	12	4	6	2	2	3	3	0	0	1	0
Bellpuig	130	463	123	389	49	67	8	7	1	0	0	0
Castellserà	81	237	69	152	54	80	9	5	1	0	2	0
Ciutadilla	0	0	0	0	0	0	0	0	0	0	0	0
Fuliola, la	52	154	50	130	19	22	3	2	0	0	0	0
Guimerà	0	0	0	0	0	0	0	0	0	0	0	0
Maldà	7	4	4	1	1	0	2	2	0	0	0	0
Montornès de Segarra	0	0	0	0	0	0	0	0	0	0	0	0
Nalec	0	0	0	0	0	0	0	0	0	0	0	0
Omells de Na Gaia, els	0	0	0	0	0	0	0	0	0	0	0	0
Ossó de Sió	0	0	0	0	0	0	0	0	0	0	0	0
Preixana	12	22	11	19	2	2	1	0	0	0	1	2
Puigverd d'Agramunt	16	94	13	72	7	20	3	1	0	0	2	1
Sant Martí de Riucorb	2	11	2	8	1	4	0	0	0	0	0	0
Tàrraga	38	89	32	68	10	11	5	7	1	0	2	3
Tomabous	95	506	87	343	62	151	18	11	2	0	4	1
Vallbona de les Monges	4	2	2	1	0	0	4	1	1	0	1	0
Verdú	0	0	0	0	0	0	0	0	0	0	0	0
Vilagrassa	3	5	2	4	0	0	0	0	2	1	0	0
<b>Urgell</b>	<b>546</b>	<b>1991</b>	<b>482</b>	<b>1474</b>	<b>251</b>	<b>443</b>	<b>85</b>	<b>60</b>	<b>10</b>	<b>3</b>	<b>19</b>	<b>12</b>



# 1.17

## Conreus llenyosos: fruiters de fruits secs.

	Total		Ametller		Avellaner		Altres	
	nombre	ha	nombre	ha	nombre	ha	nombre	ha
Agramunt	26	63	26	63	0	0	0	0
Anglesola	62	84	62	84	0	0	0	0
Belianes	87	405	86	403	0	0	3	1
Bellpuig	38	84	37	83	1	1	0	0
Castellserà	21	25	21	25	0	0	0	0
Ciutadilla	41	82	40	80	1	1	0	0
Fuliola, la	1	1	1	1	0	0	0	0
Guimerà	72	171	72	169	0	0	2	2
Maldà	117	539	117	536	2	4	0	0
Montornès de Segarra	27	114	27	114	0	0	0	0
Nalec	23	105	23	105	0	0	0	0
Omells de Na Gaia, els	35	112	35	112	0	0	0	0
Ossó de Sió	12	14	12	14	0	0	0	0
Preixana	47	78	47	78	0	0	0	0
Puigverd d'Agramunt	9	10	8	10	0	0	1	1
Sant Martí de Riucorb	148	576	148	575	1	1	0	0
Tàrraga	230	669	230	669	0	0	0	0
Tornabous	14	17	13	17	0	0	2	0
Vallbona de les Monges	61	210	60	207	3	3	1	0
Verdú	102	358	101	351	1	7	0	0
Vilagrassa	48	86	48	86	0	0	0	0
<b>Urgell</b>	<b>1221</b>	<b>3805</b>	<b>1214</b>	<b>3784</b>	<b>9</b>	<b>17</b>	<b>9</b>	<b>4</b>

# 1.18

## Conreus llenyosos: olivera, vinya i altres conreus.

	Olivera		Vinya		Altres conreus	
	nombre	ha	nombre	ha	nombre	ha
Agramunt	3	2	5	4	0	0
Anglesola	16	20	1	0	1	3
Belianes	78	218	43	70	9	11
Bellpuig	4	4	0	0	2	1
Castellserà	8	1	0	0	2	0
Ciutadilla	40	97	24	42	0	0
Fuliola, la	0	0	0	0	0	0
Guimerà	73	201	70	180	0	0
Maldà	107	349	57	98	1	0
Montornès de Segarra	25	80	27	81	0	0
Nalec	26	134	26	67	0	0
Omells de Na Gaia, els	29	119	27	70	0	0
Ossó de Sió	0	0	0	0	0	0
Preixana	17	18	6	4	0	0
Puigverd d'Agramunt	0	0	0	0	0	0
Sant Martí de Riucorb	150	634	90	259	1	2
Tàrraga	142	225	27	58	0	0
Tornabous	1	1	1	0	1	2
Vallbona de les Monges	56	247	17	28	0	0
Verdú	71	147	98	680	1	5
Vilagrassa	34	56	2	4	0	0
<b>Urgell</b>	<b>880</b>	<b>2551</b>	<b>521</b>	<b>1644</b>	<b>18</b>	<b>24</b>

# 1.19

## Distribució de les altres terres que no són superfície agrícola utilitzada (SAU).

	Total		Superfície forestal		Erm		Espartar		Matoll		Altres	
	nombre	ha	nombre	ha	nombre	ha	nombre	ha	nombre	ha	nombre	ha
Agramunt	117	854	29	172	23	258	1	5	58	410	19	9
Anglesola	70	33	4	6	0	0	0	0	0	0	68	27
Belianes	40	46	20	24	11	9	0	0	13	10	5	3
Bellpuig	40	70	2	7	19	30	0	0	0	0	20	33
Castellserà	65	151	6	17	8	80	0	0	0	0	57	53
Ciutadilla	27	101	24	98	0	0	0	0	3	3	0	0
Fuliola, la	21	13	2	1	5	6	0	0	0	0	16	6
Guimerà	39	96	27	60	0	0	0	0	11	29	2	7
Maldà	106	366	79	170	37	66	0	0	56	115	19	15
Montornès de Segarra	26	193	22	61	12	39	0	0	22	93	0	0
Nalec	17	70	4	9	2	6	0	0	11	50	2	4
Omells de Na Gaia, els	39	350	38	239	25	93	0	0	6	14	5	3
Ossó de Sió	27	83	8	40	14	22	0	0	8	20	1	2
Preixana	18	26	3	9	9	6	0	0	1	0	7	11
Puigverd d'Agramunt	37	152	11	42	11	57	0	0	9	41	9	12
Sant Martí de Riucorb	62	181	31	108	5	9	0	0	27	60	3	4
Tàrrega	120	275	31	52	40	106	0	0	26	55	52	62
Tornabous	56	74	4	0	6	52	0	0	0	0	51	22
Vallbona de les Monges	86	588	72	407	53	150	0	0	4	5	14	26
Verdú	65	74	7	13	13	11	0	0	41	43	14	7
Vilagrassa	14	24	0	0	2	1	1	1	0	0	12	23
<b>Urgell</b>	<b>1092</b>	<b>3819</b>	<b>424</b>	<b>1535</b>	<b>295</b>	<b>1001</b>	<b>2</b>	<b>6</b>	<b>296</b>	<b>950</b>	<b>376</b>	<b>328</b>

## 1.20 Espècies arbòries forestals. (1/2).

	Total		Comercial		No comercial		Planifolis o frondoses			
							comercial		no comercial	
	nombre	ha	nombre	ha	nombre	ha	nombre	ha	nombre	ha
Agramunt	29	172	2	6	28	166	2	6	26	159
Anglesola	4	6	3	6	1	0	2	4	1	0
Belianes	20	24	1	0	19	24	0	0	2	1
Bellpuig	2	7	0	0	2	7	0	0	2	7
Castellserà	6	17	4	17	2	0	4	17	2	0
Ciutadilla	24	98	1	0	23	97	0	0	0	0
Fuliola, la	2	1	2	1	0	0	1	1	0	0
Guimerà	27	60	1	4	26	56	0	0	0	0
Maldà	79	170	1	2	78	168	0	0	1	0
Montornès de Segarra	22	61	0	0	22	61	0	0	22	61
Nalec	4	9	1	2	3	7	0	0	1	1
Omells de Na Gaia, els	38	239	5	86	33	153	0	0	0	0
Ossó de Sió	8	40	0	0	8	40	0	0	8	40
Preixana	3	9	1	1	2	8	1	1	0	0
Puigverd d'Agramunt	11	42	0	0	11	42	0	0	10	27
Sant Martí de Riucorb	31	108	3	10	28	98	0	0	0	0
Tàrraga	31	52	0	0	31	52	0	0	29	47
Tornabous	4	0	1	0	3	0	0	0	1	0
Vallbona de les Monges	72	407	4	8	69	399	0	0	1	3
Verdú	7	13	1	0	6	13	0	0	2	5
Vilagrassa	0	0	0	0	0	0	0	0	0	0
<b>Urgell</b>	<b>424</b>	<b>1535</b>	<b>31</b>	<b>143</b>	<b>395</b>	<b>1392</b>	<b>10</b>	<b>30</b>	<b>108</b>	<b>351</b>

## 1.20 Espècies arbòries forestals. (2/2).

	Coníferes o resinoses				Mixtes					
	comercial		no comercial		comercial				no comercial	
					total		planifolis	coníferes		
	nombre	ha	nombre	ha	nombre	ha	ha	ha	nombre	ha
Agramunt	0	0	2	7	0	0	0	0	0	0
Anglesola	2	1	0	0	0	0	0	0	0	0
Belianes	0	0	17	23	1	0	0	0	0	0
Bellpuig	0	0	0	0	0	0	0	0	0	0
Castellserà	0	0	0	0	0	0	0	0	0	0
Ciutadilla	1	0	14	48	0	0	0	0	9	50
Fuliola, la	0	0	0	0	1	0	0	0	0	0
Guimerà	1	4	5	8	0	0	0	0	21	48
Maldà	1	2	71	151	0	0	0	0	9	17
Montornès de Segarra	0	0	0	0	0	0	0	0	0	0
Nalec	1	2	1	1	0	0	0	0	1	5
Omells de Na Gaia, els	3	29	29	119	2	56	7	50	5	34
Ossó de Sió	0	0	0	0	0	0	0	0	0	0
Preixana	0	0	2	8	0	0	0	0	0	0
Puigverd d'Agramunt	0	0	1	15	0	0	0	0	0	0
Sant Martí de Riucorb	2	4	6	21	1	6	2	4	22	77
Tàrraga	0	0	4	5	0	0	0	0	0	0
Tornabous	0	0	2	0	1	0	0	0	0	0
Vallbona de les Monges	3	7	63	379	1	1	0	0	6	17
Verdú	0	0	3	7	1	0	0	0	1	1
Vilagrassa	0	0	0	0	0	0	0	0	0	0
<b>Urgell</b>	<b>14</b>	<b>49</b>	<b>220</b>	<b>792</b>	<b>8</b>	<b>63</b>	<b>9</b>	<b>54</b>	<b>74</b>	<b>248</b>



## **2. Ramaderia**

---



## 2.01

## Distribució general per espècies en unitats ramaderes (UR). (1/2).

	Total		Bovins		Ovins		Cabrum	
	nombre	UR	nombre	UR	nombre	UR	nombre	UR
Agramunt	108	12356	8	765	8	512	7	12
Anglesola	88	3645	5	229	6	524	4	7
Belianes	31	4501	3	280	0	0	0	0
Bellpuig	67	9892	9	548	3	68	1	1
Castellserà	85	5942	3	118	6	262	4	4
Ciutadilla	20	1565	0	0	0	0	0	0
Fuliola, la	50	3313	9	713	6	234	2	2
Guimerà	10	681	0	0	1	30	0	0
Maldà	23	2812	1	8	2	52	5	11
Montornès de Segarra	15	246	0	0	0	0	0	0
Nalec	3	277	0	0	0	0	0	0
Omells de Na Gaia, els	16	2410	2	248	1	30	1	1
Ossó de Sió	35	7778	2	240	1	2	2	2
Preixana	36	2922	6	297	1	50	0	0
Puigverd d'Agramunt	45	2487	3	222	4	131	8	4
Sant Martí de Riucorb	53	8499	9	508	1	30	1	3
Tàrrega	87	5519	8	778	6	132	4	20
Tornabous	82	4894	7	604	4	72	3	5
Vallbona de les Monges	23	398	0	0	1	16	1	1
Verdú	30	1759	3	365	2	77	2	2
Vilagrassa	27	1877	5	86	2	7	2	1
<b>Urgell</b>	<b>934</b>	<b>83773</b>	<b>83</b>	<b>6009</b>	<b>55</b>	<b>2229</b>	<b>47</b>	<b>74</b>

## 2.01

## Distribució general per espècies en unitats ramaderes (UR). (2/2).

	Porcins		Aviram		Conilles mares		Equins	
	nombre	UR	nombre	UR	nombre	UR	nombre	UR
Agramunt	65	9505	53	1545	44	17	0	0
Anglesola	39	1882	46	991	44	5	6	8
Belianes	14	2698	12	1498	10	25	0	0
Bellpuig	43	6677	19	2595	9	2	1	3
Castellserà	60	3695	40	1859	34	2	1	1
Ciutadilla	7	674	14	890	5	0	0	0
Fuliola, la	33	2239	11	120	13	4	1	2
Guimerà	3	187	4	462	2	2	0	0
Maldà	14	1676	7	1066	2	0	0	0
Montornès de Segarra	1	17	12	225	7	3	0	0
Nalec	2	276	0	0	0	0	1	1
Omells de Na Gaia, els	10	1200	6	931	1	0	0	0
Ossó de Sió	29	6672	17	849	18	13	0	0
Preixana	21	2141	11	428	11	6	0	0
Puigverd d'Agramunt	24	1987	26	139	24	5	1	1
Sant Martí de Riucorb	35	6326	15	1632	1	0	0	0
Tàrrega	35	4009	50	568	46	4	6	7
Tornabous	43	3008	45	1199	38	5	1	1
Vallbona de les Monges	9	377	15	2	10	1	0	0
Verdú	7	1311	19	3	11	1	0	0
Vilagrassa	11	1527	12	253	9	2	1	1
<b>Urgell</b>	<b>505</b>	<b>58085</b>	<b>434</b>	<b>17256</b>	<b>339</b>	<b>97</b>	<b>19</b>	<b>23</b>

## 2.02 Bovins. (1/3).

	Total		Vaques					
			total		de llet		altres	
	nombre	caps	nombre	caps	nombre	caps	nombre	caps
Agramunt	8	1687	1	60	1	60	0	0
Anglesola	5	555	2	11	2	11	0	0
Belianes	3	700	0	0	0	0	0	0
Bellpuig	9	1262	4	72	4	72	0	0
Castellserà	3	253	1	28	1	28	0	0
Ciutadilla	0	0	0	0	0	0	0	0
Fuliola, la	9	1737	1	30	1	30	0	0
Guimerà	0	0	0	0	0	0	0	0
Maldà	1	20	0	0	0	0	0	0
Montornès de Segarra	0	0	0	0	0	0	0	0
Nalec	0	0	0	0	0	0	0	0
Omells de Na Gaia, els	2	620	0	0	0	0	0	0
Ossó de Sió	2	600	0	0	0	0	0	0
Preixana	6	742	0	0	0	0	0	0
Puigverd d'Agramunt	3	396	2	90	2	90	0	0
Sant Martí de Riucorb	9	1270	0	0	0	0	0	0
Tàrraga	8	1743	2	110	2	110	0	0
Tornabous	7	1392	2	70	2	70	0	0
Vallbona de les Monges	0	0	0	0	0	0	0	0
Verdú	3	911	1	1	1	1	0	0
Vilagrassa	5	172	3	27	3	27	0	0
<b>Urgell</b>	<b>83</b>	<b>14060</b>	<b>19</b>	<b>499</b>	<b>19</b>	<b>499</b>	<b>0</b>	<b>0</b>

## 2.02 Bovins. (2/3).

	Altres bovins de 24 mesos i més						Bovins de 12 a menys de 24 mesos					
	total		mascles		braves		total		mascles		femelles	
	nombre	caps	nombre	caps	nombre	caps	nombre	caps	nombre	caps	nombre	caps
Agramunt	1	60	1	30	1	30	2	111	2	51	1	60
Anglesola	1	6	0	0	1	6	0	0	0	0	0	0
Belianes	0	0	0	0	0	0	0	0	0	0	0	0
Bellpuig	0	0	0	0	0	0	0	0	0	0	0	0
Castellserà	0	0	0	0	0	0	1	1	0	0	1	1
Ciutadilla	0	0	0	0	0	0	0	0	0	0	0	0
Fuliola, la	0	0	0	0	0	0	0	0	0	0	0	0
Guimerà	0	0	0	0	0	0	0	0	0	0	0	0
Maldà	0	0	0	0	0	0	0	0	0	0	0	0
Montornès de Segarra	0	0	0	0	0	0	0	0	0	0	0	0
Nalec	0	0	0	0	0	0	0	0	0	0	0	0
Omells de Na Gaia, els	0	0	0	0	0	0	0	0	0	0	0	0
Ossó de Sió	0	0	0	0	0	0	0	0	0	0	0	0
Preixana	0	0	0	0	0	0	0	0	0	0	0	0
Puigverd d'Agramunt	1	11	1	1	1	10	2	25	0	0	2	25
Sant Martí de Riucorb	0	0	0	0	0	0	0	0	0	0	0	0
Tàrraga	0	0	0	0	0	0	1	50	0	0	1	50
Tornabous	2	14	0	0	2	14	2	13	0	0	2	13
Vallbona de les Monges	0	0	0	0	0	0	0	0	0	0	0	0
Verdú	0	0	0	0	0	0	0	0	0	0	0	0
Vilagrassa	0	0	0	0	0	0	1	3	0	0	1	3
<b>Urgell</b>	<b>5</b>	<b>91</b>	<b>2</b>	<b>31</b>	<b>5</b>	<b>60</b>	<b>9</b>	<b>203</b>	<b>2</b>	<b>51</b>	<b>8</b>	<b>152</b>



## 2.02 Bovins. (3/3).

	Bovins de menys de 12 mesos					
	total		masclcs		femelles	
	nombre	caps	nombre	caps	nombre	caps
Agramunt	8	1 456	6	506	8	950
Anglesola	4	538	4	343	3	195
Belianes	3	700	3	300	3	400
Bellpuig	7	1 190	5	1 020	4	170
Castellserà	3	224	3	73	2	151
Ciutadilla	0	0	0	0	0	0
Fuliola, la	8	1 707	7	900	6	807
Guimerà	0	0	0	0	0	0
Maldà	1	20	1	10	1	10
Montornès de Segarra	0	0	0	0	0	0
Nalec	0	0	0	0	0	0
Omells de Na Gaia, els	2	620	2	530	1	90
Ossó de Sió	2	600	2	300	1	300
Preixana	6	742	6	403	3	339
Puigverd d'Agramunt	3	270	2	90	3	180
Sant Martí de Riucorb	9	1 270	8	1 155	2	115
Tàrrega	8	1 583	6	642	8	941
Tornabous	7	1 295	5	516	6	779
Vallbona de les Monges	0	0	0	0	0	0
Verdú	3	910	3	515	3	395
Vilagrassa	4	142	3	74	4	68
<b>Urgell</b>	<b>78</b>	<b>13 267</b>	<b>66</b>	<b>7 377</b>	<b>58</b>	<b>5 890</b>

## 2.03 Ovins.

	Total		Ovelles		Borregues per a reposició		Altres ovins	
	nombre	caps	nombre	caps	nombre	caps	nombre	caps
Agramunt	8	5122	8	3828	3	79	7	1215
Anglesola	6	5238	4	4063	1	10	6	1165
Belianes	0	0	0	0	0	0	0	0
Bellpuig	3	679	3	564	0	0	2	115
Castellserà	6	2616	6	2050	4	106	6	460
Ciutadilla	0	0	0	0	0	0	0	0
Fuliola, la	6	2337	6	1552	5	227	6	558
Guimerà	1	300	1	300	0	0	0	0
Maldà	2	519	2	320	1	30	2	169
Montornès de Segarra	0	0	0	0	0	0	0	0
Nalec	0	0	0	0	0	0	0	0
Omells de Na Gaia, els	1	300	1	250	0	0	1	50
Ossó de Sió	1	23	1	18	1	5	0	0
Preixana	1	500	1	500	0	0	0	0
Puigverd d'Agramunt	4	1307	4	1004	1	30	4	273
Sant Martí de Riucorb	1	300	1	250	1	50	0	0
Tàrrega	6	1319	5	1094	0	0	6	225
Tomabous	4	720	3	462	1	20	4	238
Vallbona de les Monges	1	160	1	117	1	30	1	13
Verdú	2	773	2	640	2	100	2	33
Vilagrassa	2	72	1	60	1	10	2	2
<b>Urgell</b>	<b>55</b>	<b>22285</b>	<b>50</b>	<b>17072</b>	<b>22</b>	<b>697</b>	<b>49</b>	<b>4516</b>

## 2.04 Cabrum.

	Total		Cabres mares		Cabres per a reposició		Altres cabrums	
	nombre	caps	nombre	caps	nombre	caps	nombre	caps
Agramunt	7	116	7	87	2	11	5	18
Anglesola	4	66	4	40	0	0	4	26
Belianes	0	0	0	0	0	0	0	0
Bellpuig	1	5	1	4	0	0	1	1
Castellserà	4	36	4	31	1	2	3	3
Ciutadilla	0	0	0	0	0	0	0	0
Fuliola, la	2	17	2	14	1	1	2	2
Guimerà	0	0	0	0	0	0	0	0
Maldà	5	105	5	78	1	2	3	25
Montornès de Segarra	0	0	0	0	0	0	0	0
Nalec	0	0	0	0	0	0	0	0
Omells de Na Gaia, els	1	13	1	10	0	0	1	3
Ossó de Sió	2	16	2	12	1	2	2	2
Preixana	0	0	0	0	0	0	0	0
Puigverd d'Agramunt	8	43	8	34	0	0	5	9
Sant Martí de Riucorb	1	30	1	30	0	0	0	0
Tàrrega	4	204	4	196	0	0	3	8
Tomabous	3	45	3	29	0	0	3	16
Vallbona de les Monges	1	10	1	10	0	0	0	0
Verdú	2	18	2	16	1	1	1	1
Vilagrassa	2	13	2	9	1	2	2	2
<b>Urgell</b>	<b>47</b>	<b>737</b>	<b>47</b>	<b>600</b>	<b>8</b>	<b>21</b>	<b>35</b>	<b>116</b>

## 2.05 Porcins.

	Truges									
	Total		mares		reposició >= 50 kg		Garrins < 20 kg		Altres porcins	
	nombre	caps	nombre	caps	nombre	caps	nombre	caps	nombre	caps
Agramunt	65	39745	27	3692	5	64	24	11612	61	24377
Anglesola	39	7181	22	788	7	116	17	1659	38	4618
Belianes	14	8837	3	390	0	0	1	115	12	8332
Bellpuig	43	22738	14	628	3	230	10	1159	40	20721
Castellserà	60	15000	48	1749	22	146	46	4336	56	8769
Ciutadilla	7	2307	4	225	0	0	3	230	7	1852
Fuliola, la	33	8192	20	514	10	46	18	1211	32	6421
Guimerà	3	631	1	4	0	0	1	10	3	617
Maldà	14	5646	4	155	0	0	2	180	12	5311
Montornès de Segarra	1	102	1	30	0	0	1	70	1	2
Nalec	2	920	0	0	0	0	0	0	2	920
Omells de Na Gaia, els	10	3840	3	238	0	0	0	0	7	3602
Ossó de Sió	29	23204	7	1446	2	90	7	2185	29	19483
Preixana	21	7451	7	412	0	0	4	646	18	6393
Puigverd d'Agramunt	24	6828	20	1366	5	46	14	1260	21	4156
Sant Martí de Riucorb	35	21546	2	266	0	0	2	700	34	20580
Tàrraga	35	13179	12	783	0	0	3	370	32	12026
Tomabous	43	11297	19	773	3	41	18	1991	40	8492
Vallbona de les Monges	9	1177	2	190	0	0	1	50	7	937
Verdú	7	4354	2	50	2	31	2	40	6	4233
Vilagrassa	11	5088	2	140	0	0	2	101	10	4847
<b>Urgell</b>	<b>505</b>	<b>209263</b>	<b>220</b>	<b>13839</b>	<b>59</b>	<b>810</b>	<b>176</b>	<b>27925</b>	<b>468</b>	<b>166689</b>

## 2.06 Aviram. (1/2).

	Total		Gallines		Polles destinades a pondre		Pollastres i galls	
	nombre	caps	nombre	caps	nombre	caps	nombre	caps
Agramunt	53	206911	38	3827	1	100	18	199963
Anglesola	46	94700	40	24627	3	22000	6	48015
Belianes	12	144761	5	10037	2	59100	4	75600
Bellpuig	19	179057	7	35042	5	58000	7	56015
Castellserà	40	150324	28	251	3	40	9	115033
Ciutadilla	14	97086	9	74	2	30012	3	67000
Fuliola, la	11	17084	9	79	0	0	2	17000
Guimerà	4	66000	0	0	0	0	4	66000
Maldà	7	96004	3	30004	0	0	3	58000
Montornès de Segarra	12	32094	11	94	0	0	2	32000
Nalec	0	0	0	0	0	0	0	0
Omells de Na Gaia, els	6	116000	0	0	2	17000	4	99000
Ossó de Sió	17	95153	14	26141	0	0	5	69002
Preixana	11	35100	8	24068	2	2006	4	9016
Puigverd d'Agramunt	26	19401	22	214	1	5	8	19129
Sant Martí de Riucorb	15	179650	2	3900	1	250	11	160500
Tàrrega	50	69558	46	11554	0	0	6	58002
Tornabous	45	74710	39	45454	0	0	13	13702
Vallbona de les Monges	15	155	14	118	1	10	1	12
Verdú	19	194	6	39	12	135	0	0
Vilagrassa	12	35575	8	560	0	0	5	35003
<b>Urgell</b>	<b>434</b>	<b>1709517</b>	<b>309</b>	<b>216083</b>	<b>35</b>	<b>188658</b>	<b>115</b>	<b>1197992</b>

## 2.06 Aviram. (2/2).

	Galls dindi i ànecs		Oques		Altres avirams	
	nombre	caps	nombre	caps	nombre	caps
Agramunt	4	3014	2	5	1	2
Anglesola	3	12	1	2	2	44
Belianes	1	4	0	0	1	20
Bellpuig	0	0	0	0	1	30000
Castellserà	3	7500	0	0	2	27500
Ciutadilla	0	0	0	0	0	0
Fuliola, la	0	0	1	5	0	0
Guimerà	0	0	0	0	0	0
Maldà	0	0	0	0	1	8000
Montornès de Segarra	0	0	0	0	0	0
Nalec	0	0	0	0	0	0
Omells de Na Gaia, els	0	0	0	0	0	0
Ossó de Sió	3	8	1	2	0	0
Preixana	1	10	0	0	0	0
Puigverd d'Agramunt	4	53	0	0	0	0
Sant Martí de Riucorb	0	0	0	0	1	15000
Tàrrega	1	2	0	0	0	0
Tornabous	5	1022	1	2	2	14530
Vallbona de les Monges	1	15	0	0	0	0
Verdú	0	0	0	0	1	20
Vilagrassa	2	4	0	0	1	8
<b>Urgell</b>	<b>28</b>	<b>11644</b>	<b>6</b>	<b>16</b>	<b>13</b>	<b>95124</b>

## 2.07 Equins, conilles mares i ruscs.

	Equins		Conilles mares		Ruscs	
	nombre	caps	nombre	caps	nombre	nombre ruscs
Agramunt	0	0	44	1152	4	29
Anglesola	6	13	44	338	1	35
Belianes	0	0	10	1669	0	0
Bellpuig	1	5	9	105	0	0
Castellserà	1	2	34	163	0	0
Ciutadilla	0	0	5	30	0	0
Fuliola, la	1	3	13	271	0	0
Guimerà	0	0	2	103	0	0
Maldà	0	0	2	2	2	37
Montornès de Segarra	0	0	7	180	0	0
Nalec	1	1	0	0	0	0
Ornells de Na Gaia, els	0	0	1	1	0	0
Ossó de Sió	0	0	18	873	0	0
Preixana	0	0	11	391	0	0
Puigverd d'Agramunt	1	1	24	324	0	0
Sant Martí de Riucorb	0	0	1	20	0	0
Tàrrega	6	12	46	269	1	60
Tornabous	1	1	38	340	3	28
Vallbona de les Monges	0	0	10	63	0	0
Verdú	0	0	11	54	0	0
Vilagrassa	1	1	9	142	2	6
<b>Urgell</b>	<b>19</b>	<b>39</b>	<b>339</b>	<b>6490</b>	<b>13</b>	<b>195</b>



### **3. Maquinària**

---





# 3.01

## Maquinària propietat exclusiva de l'explotació.

	Tractors (rodes o cadenes)		Motocultors, motosegadores, motoaixades, motofresadores		Segadores/ batedores de cereals		Recollidors/ empaquetadors (palla o fenc)		Recollidors de farratge	
	nombre	nombre màquines	nombre	nombre màquines	nombre	nombre màquines	nombre	nombre màquines	nombre	nombre màquines
Agramunt	159	227	51	53	16	16	33	33	3	3
Anglesola	120	160	27	28	4	4	7	7	0	0
Belianes	66	77	22	22	2	2	1	1	0	0
Bellpuig	168	224	37	39	3	3	7	8	0	0
Castellserà	97	121	61	63	2	3	21	22	6	6
Ciutadilla	31	40	9	9	4	4	3	3	0	0
Fuliola, la	76	99	26	26	1	1	8	8	0	0
Guimerà	68	89	4	4	2	2	2	2	0	0
Maldà	77	88	28	28	3	3	2	2	0	0
Montornès de Segarra	25	36	0	0	3	3	2	2	0	0
Nalec	19	21	5	5	2	2	0	0	0	0
Omells de Na Gaia, els	28	31	5	5	3	3	5	5	1	1
Ossó de Sió	40	62	7	7	8	8	5	5	0	0
Preixana	68	86	20	21	2	2	6	6	0	0
Puigverd d'Agramunt	53	77	9	9	0	0	10	10	1	1
Sant Martí de Riucorb	113	136	7	7	7	7	4	5	0	0
Tàrraga	211	266	36	37	18	18	20	22	1	1
Tornabous	102	158	26	26	3	3	10	10	1	1
Vallbona de les Monges	50	55	34	34	11	11	2	2	1	1
Verdú	97	135	2	2	4	4	8	9	0	0
Vilagrassa	45	61	4	4	5	5	9	9	0	0
<b>Urgell</b>	<b>1713</b>	<b>2249</b>	<b>420</b>	<b>429</b>	<b>103</b>	<b>104</b>	<b>165</b>	<b>171</b>	<b>14</b>	<b>14</b>



#### **4. Mà d'obra**

---



## 4.01

## Distribució de les unitats de treball any (UTA) segons els tipus de mà d'obra. (1/2).

	Mà d'obra familiar											
	Total		total			titular		cònjuge		altres familiars		
	nombre	UTA	nombre	nombre persones	UTA	nombre persones	UTA	nombre persones	UTA	nombre	nombre persones	UTA
Agramunt	248	213	243	393	178	243	124	59	16	72	91	38
Anglesola	182	171	178	308	122	178	87	63	14	52	67	21
Belianes	101	86	101	208	84	101	57	43	7	48	64	20
Bellpuig	312	235	312	509	188	312	129	64	12	91	133	47
Castellserà	161	171	159	271	144	159	103	38	8	64	74	34
Ciutadilla	45	30	45	52	29	45	27	2	1	5	5	1
Fuliola, la	122	106	120	206	86	120	58	34	5	39	52	24
Guimerà	90	63	90	95	62	90	59	0	0	5	5	3
Maldà	126	100	126	232	97	126	66	53	12	44	53	18
Montornès de Segarra	28	33	28	61	32	28	22	24	7	8	9	3
Nalec	32	26	32	54	25	32	17	12	3	8	10	5
Omells de Na Gaia, els	42	47	40	81	44	40	27	20	5	14	21	11
Ossó de Sió	57	52	56	124	50	56	32	24	5	31	44	14
Preixana	114	61	113	147	56	113	47	18	3	14	16	7
Puigverd d'Agramunt	81	85	80	148	68	80	45	30	12	31	38	12
Sant Martí de Riucorb	177	126	177	238	120	177	93	10	2	46	51	25
Tàrrega	392	196	388	591	176	388	138	73	13	107	130	25
Tornabous	156	203	155	367	150	155	87	65	16	93	147	48
Vallbona de les Monges	100	55	98	165	50	98	36	38	6	22	29	8
Verdú	138	132	136	291	124	136	85	63	10	62	92	28
Vilagrassa	74	45	73	122	42	73	29	21	4	21	28	9
<b>Urgell</b>	<b>2778</b>	<b>2235</b>	<b>2750</b>	<b>4663</b>	<b>1927</b>	<b>2750</b>	<b>1367</b>	<b>754</b>	<b>160</b>	<b>877</b>	<b>1159</b>	<b>401</b>

## 4.01

## Distribució de les unitats de treball any (UTA) segons els tipus de mà d'obra. (2/2).

	Mà d'obra assalariada						
	total		fixa			eventual	
	nombre	UTA	nombre	nombre persones	UTA	nombre	UTA
Agramunt	40	35	18	34	28	30	7
Anglesola	47	49	11	33	25	40	23
Belianes	16	2	0	0	0	16	2
Bellpuig	113	47	13	15	11	106	36
Castellserà	40	26	5	7	6	39	21
Ciutadilla	8	1	0	0	0	8	1
Fuliola, la	38	20	7	11	9	34	11
Guimerà	5	1	1	1	0	4	1
Maldà	18	3	1	1	0	18	3
Montornès de Segarra	5	1	0	0	0	5	1
Nalec	6	1	0	0	0	6	1
Omells de Na Gaia, els	8	3	2	3	2	7	1
Ossó de Sió	7	2	2	2	1	5	1
Preixana	12	5	2	4	3	10	2
Puigverd d'Agramunt	14	16	8	9	8	10	9
Sant Martí de Riucorb	24	6	1	2	2	23	4
Tàrrega	112	20	9	15	13	106	7
Tornabous	71	53	12	19	16	67	37
Vallbona de les Monges	16	5	2	5	2	16	3
Verdú	45	8	3	4	1	43	7
Vilagrassa	11	4	4	4	3	8	1
<b>Urgell</b>	<b>656</b>	<b>308</b>	<b>101</b>	<b>169</b>	<b>131</b>	<b>601</b>	<b>177</b>

## 4.02

## Mà d'obra familiar: titulars persona física i caps d'explotació, segons edat i sexe. (1/4).

	Totes les edats					
	titulars			titulars caps explotació		
	total	homes	dones	total	homes	dones
Agramunt	243	231	12	235	227	8
Anglesola	178	174	4	178	174	4
Belianes	101	94	7	101	94	7
Bellpuig	312	285	27	298	274	24
Castellserà	159	157	2	155	154	1
Ciutadilla	45	41	4	44	41	3
Fuliola, la	120	107	13	112	103	9
Guimerà	90	88	2	88	87	1
Maldà	126	115	11	120	114	6
Montornès de Segarra	28	24	4	28	24	4
Nalec	32	30	2	32	30	2
Omells de Na Gaia, els	40	35	5	38	34	4
Ossó de Sió	56	51	5	50	47	3
Preixana	113	108	5	111	106	5
Puigverd d'Agramunt	80	72	8	75	69	6
Sant Martí de Riucorb	177	172	5	175	170	5
Tàrrega	388	351	37	375	343	32
Tornabous	155	139	16	154	139	15
Vallbona de les Monges	98	91	7	96	90	6
Verdú	136	127	9	135	127	8
Vilagrassa	73	71	2	71	69	2
<b>Urgell</b>	<b>2750</b>	<b>2563</b>	<b>187</b>	<b>2671</b>	<b>2516</b>	<b>155</b>

## 4.02

## Mà d'obra familiar: titulars persona física i caps d'explotació, segons edat i sexe. (2/4).

	Menys de 25 anys				De 25 a 34 anys			
	titulars		titulars caps explotació		titulars		titulars caps explotació	
	homes	dones	homes	dones	homes	dones	homes	dones
Agramunt	4	0	4	0	15	0	15	0
Anglesola	2	0	2	0	13	0	13	0
Belianes	3	0	3	0	13	1	13	1
Bellpuig	2	0	2	0	30	3	29	3
Castellserà	2	0	2	0	12	0	12	0
Ciutadilla	0	0	0	0	6	0	6	0
Fuliola, la	0	0	0	0	11	1	11	1
Guimerà	1	0	1	0	7	0	7	0
Maldà	0	0	0	0	2	1	2	0
Montornès de Segarra	0	0	0	0	1	1	1	1
Nalec	1	0	1	0	0	0	0	0
Omells de Na Gaia, els	0	0	0	0	3	0	3	0
Ossó de Sió	0	0	0	0	3	0	3	0
Preixana	3	0	3	0	7	0	7	0
Puigverd d'Agramunt	1	0	1	0	4	0	4	0
Sant Martí de Riucorb	1	0	1	0	18	0	18	0
Tàrrega	5	0	4	0	19	3	17	3
Tornabous	0	0	0	0	6	0	6	0
Vallbona de les Monges	1	0	1	0	6	0	6	0
Verdú	4	0	4	0	12	0	12	0
Vilagrassa	0	0	0	0	10	1	10	1
<b>Urgell</b>	<b>30</b>	<b>0</b>	<b>29</b>	<b>0</b>	<b>198</b>	<b>11</b>	<b>195</b>	<b>10</b>

## 4.02

## Mà d'obra familiar: titulars persona física i caps d'explotació, segons edat i sexe. (3/4).

	De 35 a 44 anys				De 45 a 54 anys			
	titulars		titulars caps explotació		titulars		titulars caps explotació	
	homes	dones	homes	dones	homes	dones	homes	dones
Agramunt	29	3	29	1	56	3	56	2
Anglesola	30	0	30	0	42	1	42	1
Belianes	15	1	15	1	19	3	19	3
Bellpuig	45	4	44	4	60	4	60	4
Castellserà	19	0	19	0	39	1	39	0
Ciutadilla	6	1	6	1	9	1	9	0
Fuliola, la	18	2	18	1	18	3	18	2
Guimerà	11	0	11	0	27	0	27	0
Maldà	21	3	21	2	25	1	25	0
Montornès de Segarra	6	0	6	0	4	1	4	1
Nalec	5	2	5	2	6	0	6	0
Omells de Na Gaia, els	4	1	4	1	9	0	9	0
Ossó de Sió	9	1	9	0	8	2	7	1
Preixana	17	1	17	1	32	1	31	1
Puigverd d'Agramunt	9	1	9	1	19	1	19	0
Sant Martí de Riucorb	21	0	21	0	35	1	35	1
Tàrraga	52	2	52	1	63	5	63	5
Tornabous	26	3	26	3	30	1	30	1
Vallbona de les Monges	14	0	14	0	20	1	20	1
Verdú	21	1	21	1	25	1	25	1
Vilagrassa	15	0	15	0	20	0	20	0
<b>Urgell</b>	<b>393</b>	<b>26</b>	<b>392</b>	<b>20</b>	<b>566</b>	<b>31</b>	<b>564</b>	<b>24</b>

## 4.02

## Mà d'obra familiar: titulars persona física i caps d'explotació, segons edat i sexe. (4/4).

	De 55 a 64 anys				De 65 i més anys			
	titulars		titulars caps explotació		titulars		titulars caps explotació	
	homes	dones	homes	dones	homes	dones	homes	dones
Agramunt	70	3	68	3	57	3	55	2
Anglesola	57	1	57	1	30	2	30	2
Belianes	31	0	31	0	13	2	13	2
Bellpuig	86	8	83	6	62	8	56	7
Castellserà	60	0	59	0	25	1	23	1
Ciutadilla	11	2	11	2	9	0	9	0
Fuliola, la	38	4	37	3	22	3	19	2
Guimerà	24	2	24	1	18	0	17	0
Maldà	38	4	37	4	29	2	29	0
Montornès de Segarra	11	2	11	2	2	0	2	0
Nalec	8	0	8	0	10	0	10	0
Omells de Na Gaia, els	16	3	15	2	3	1	3	1
Ossó de Sió	22	0	21	0	9	2	7	2
Preixana	32	1	32	1	17	2	16	2
Puigverd d'Agramunt	27	2	26	2	12	4	10	3
Sant Martí de Riucorb	47	2	46	2	50	2	49	2
Tàrraga	112	14	112	13	100	13	95	10
Tornabous	53	7	53	7	24	5	24	4
Vallbona de les Monges	27	2	26	2	23	4	23	3
Verdú	44	3	44	2	21	4	21	4
Vilagrassa	14	1	13	1	12	0	11	0
<b>Urgell</b>	<b>828</b>	<b>61</b>	<b>814</b>	<b>54</b>	<b>548</b>	<b>58</b>	<b>522</b>	<b>47</b>

## 4.03

### Mà d'obra familiar: cònjuges i caps d'explotació, segons edat i sexe. (1/4).

	Totes les edats					
	cònjuges			cònjuges caps explotació		
	total	homes	dones	total	homes	dones
Agramunt	59	6	53	3	3	0
Anglesola	63	2	61	0	0	0
Belianes	43	4	39	0	0	0
Bellpuig	64	2	62	2	2	0
Castellserà	38	0	38	0	0	0
Ciutadilla	2	2	0	1	1	0
Fuliola, la	34	5	29	3	3	0
Guimerà	0	0	0	0	0	0
Maldà	53	3	50	3	2	1
Montornès de Segarra	24	2	22	0	0	0
Nalec	12	2	10	0	0	0
Omells de Na Gaia, els	20	3	17	1	1	0
Ossó de Sió	24	4	20	2	2	0
Preixana	18	1	17	1	1	0
Puigverd d'Agramunt	30	3	27	1	1	0
Sant Martí de Riucorb	10	1	9	0	0	0
Tàrrega	73	7	66	0	0	0
Tornabous	65	6	59	1	1	0
Vallbona de les Monges	38	4	34	1	1	0
Verdú	63	2	61	1	1	0
Vilagrassa	21	0	21	0	0	0
<b>Urgell</b>	<b>754</b>	<b>59</b>	<b>695</b>	<b>20</b>	<b>19</b>	<b>1</b>

## 4.03

### Mà d'obra familiar: cònjuges i caps d'explotació, segons edat i sexe. (2/4).

	Menys de 25 anys				De 25 a 34 anys			
	cònjuges		cònjuges caps explotació		cònjuges		cònjuges caps explotació	
	homes	dones	homes	dones	homes	dones	homes	dones
Agramunt	0	0	0	0	0	7	0	0
Anglesola	0	0	0	0	0	4	0	0
Belianes	0	0	0	0	0	2	0	0
Bellpuig	0	0	0	0	0	12	0	0
Castellserà	0	0	0	0	0	4	0	0
Ciutadilla	0	0	0	0	0	0	0	0
Fuliola, la	0	0	0	0	0	4	0	0
Guimerà	0	0	0	0	0	0	0	0
Maldà	0	0	0	0	0	3	0	0
Montornès de Segarra	0	0	0	0	0	1	0	0
Nalec	0	0	0	0	0	0	0	0
Omells de Na Gaia, els	0	0	0	0	0	1	0	0
Ossó de Sió	0	0	0	0	0	1	0	0
Preixana	0	0	0	0	0	2	0	0
Puigverd d'Agramunt	0	0	0	0	0	2	0	0
Sant Martí de Riucorb	0	0	0	0	0	0	0	0
Tàrrega	0	0	0	0	1	2	0	0
Tornabous	0	0	0	0	1	5	0	0
Vallbona de les Monges	0	0	0	0	0	4	0	0
Verdú	0	0	0	0	0	4	0	0
Vilagrassa	0	0	0	0	0	2	0	0
<b>Urgell</b>	<b>0</b>	<b>0</b>	<b>0</b>	<b>0</b>	<b>2</b>	<b>60</b>	<b>0</b>	<b>0</b>



## 4.03

Mà d'obra familiar: cònjuges i caps d'explotació, segons edat i sexe. (3/4).

	De 35 a 44 anys				De 45 a 54 anys			
	cònjuges		cònjuges caps explotació		cònjuges		cònjuges caps explotació	
	homes	dones	homes	dones	homes	dones	homes	dones
Agramunt	2	12	1	0	2	19	2	0
Anglesola	0	21	0	0	0	17	0	0
Belianes	0	10	0	0	1	16	0	0
Bellpuig	0	13	0	0	0	20	0	0
Castellserà	0	6	0	0	0	18	0	0
Ciutadilla	1	0	0	0	1	0	1	0
Fuliola, la	2	8	1	0	2	10	1	0
Guimerà	0	0	0	0	0	0	0	0
Maldà	1	12	1	0	0	17	0	0
Montornès de Segarra	1	5	0	0	0	9	0	0
Nalec	1	5	0	0	1	3	0	0
Omells de Na Gaia, els	0	2	0	0	1	7	0	0
Ossó de Sió	0	6	0	0	2	8	1	0
Preixana	0	7	0	0	1	3	1	0
Puigverd d'Agramunt	0	3	0	0	1	10	1	0
Sant Martí de Riucorb	0	3	0	0	0	2	0	0
Tàrrega	0	13	0	0	2	28	0	0
Tornabous	1	13	0	0	0	17	0	0
Valldona de les Monges	0	9	0	0	0	11	0	0
Verdú	0	12	0	0	0	14	0	0
Vilagrassa	0	5	0	0	0	10	0	0
<b>Urgell</b>	<b>9</b>	<b>165</b>	<b>3</b>	<b>0</b>	<b>14</b>	<b>239</b>	<b>7</b>	<b>0</b>

## 4.03

Mà d'obra familiar: cònjuges i caps d'explotació, segons edat i sexe. (4/4).

	De 55 a 64 anys				De 65 i més anys			
	cònjuges		cònjuges caps explotació		cònjuges		cònjuges caps explotació	
	homes	dones	homes	dones	homes	dones	homes	dones
Agramunt	0	14	0	0	2	1	0	0
Anglesola	2	17	0	0	0	2	0	0
Belianes	2	10	0	0	1	1	0	0
Bellpuig	2	14	2	0	0	3	0	0
Castellserà	0	8	0	0	0	2	0	0
Ciutadilla	0	0	0	0	0	0	0	0
Fuliola, la	0	7	0	0	1	0	1	0
Guimerà	0	0	0	0	0	0	0	0
Maldà	1	14	1	1	1	4	0	0
Montornès de Segarra	1	7	0	0	0	0	0	0
Nalec	0	2	0	0	0	0	0	0
Omells de Na Gaia, els	0	7	0	0	2	0	1	0
Ossó de Sió	1	5	1	0	1	0	0	0
Preixana	0	4	0	0	0	1	0	0
Puigverd d'Agramunt	1	10	0	0	1	2	0	0
Sant Martí de Riucorb	1	4	0	0	0	0	0	0
Tàrrega	0	16	0	0	4	7	0	0
Tornabous	2	22	0	0	2	2	1	0
Valldona de les Monges	2	8	0	0	2	2	1	0
Verdú	1	27	1	0	1	4	0	0
Vilagrassa	0	0	0	0	0	4	0	0
<b>Urgell</b>	<b>16</b>	<b>196</b>	<b>5</b>	<b>1</b>	<b>18</b>	<b>35</b>	<b>4</b>	<b>0</b>

## 4.04

### Mà d'obra familiar: altres familiars i caps d'explotació, segons edat i sexe. (1/4).

	Totes les edats						
	altres familiars				altres familiars caps explotació		
	nombre	nombre persones	homes	dones	nombre persones	homes	dones
	Agramunt	72	91	81	10	5	5
Anglesola	52	67	53	14	0	0	0
Belianes	48	64	46	18	0	0	0
Bellpuig	91	133	87	46	12	12	0
Castellserà	64	74	59	15	3	3	0
Ciutadilla	5	5	4	1	0	0	0
Fuliola, la	39	52	41	11	5	5	0
Guimerà	5	5	5	0	1	1	0
Maldà	44	53	39	14	3	1	2
Montornès de Segarra	8	9	6	3	0	0	0
Nalec	8	10	8	2	0	0	0
Omells de Na Gaia, els	14	21	18	3	1	1	0
Ossó de Sió	31	44	41	3	4	4	0
Preixana	14	16	13	3	1	1	0
Puigverd d'Agramunt	31	38	32	6	3	2	1
Sant Martí de Riucorb	46	51	48	3	2	2	0
Tàrrega	107	130	111	19	12	12	0
Tomabous	93	147	113	34	0	0	0
Valldona de les Monges	22	29	20	9	1	1	0
Verdú	62	92	70	22	0	0	0
Vilagrassa	21	28	20	8	0	0	0
<b>Urgell</b>	<b>877</b>	<b>1159</b>	<b>915</b>	<b>244</b>	<b>53</b>	<b>50</b>	<b>3</b>

## 4.04

### Mà d'obra familiar: altres familiars i caps d'explotació, segons edat i sexe. (2/4).

	Menys de 25 anys					De 25 a 34 anys				
	altres familiars			altres familiars caps explotació		altres familiars			altres familiars caps explotació	
	nombre	homes	dones	homes	dones	nombre	homes	dones	homes	dones
Agramunt	20	24	2	0	0	28	26	3	4	0
Anglesola	14	12	5	0	0	13	17	0	0	0
Belianes	11	8	4	0	0	14	15	0	0	0
Bellpuig	28	26	11	3	0	23	18	10	5	0
Castellserà	25	22	7	0	0	17	17	0	1	0
Ciutadilla	0	0	0	0	0	2	2	0	0	0
Fuliola, la	11	10	3	0	0	19	19	4	2	0
Guimerà	2	2	0	0	0	2	2	0	1	0
Maldà	14	13	2	0	0	9	10	1	0	0
Montornès de Segarra	2	1	1	0	0	1	1	0	0	0
Nalec	3	2	1	0	0	2	2	0	0	0
Omells de Na Gaia, els	6	7	1	0	0	6	7	2	1	0
Ossó de Sió	12	15	1	0	0	10	10	1	2	0
Preixana	6	6	1	0	0	3	3	1	1	0
Puigverd d'Agramunt	10	9	2	1	0	10	10	3	0	0
Sant Martí de Riucorb	7	8	0	0	0	21	21	0	2	0
Tàrrega	34	31	8	0	0	35	34	6	2	0
Tomabous	28	30	7	0	0	32	32	8	0	0
Valldona de les Monges	7	7	3	0	0	5	4	2	1	0
Verdú	20	16	8	0	0	18	17	3	0	0
Vilagrassa	5	4	3	0	0	3	2	1	0	0
<b>Urgell</b>	<b>265</b>	<b>253</b>	<b>70</b>	<b>4</b>	<b>0</b>	<b>273</b>	<b>269</b>	<b>45</b>	<b>22</b>	<b>0</b>

## 4.04

## Mà d'obra familiar: altres familiars i caps d'explotació, segons edat i sexe. (3/4).

	De 35 a 44 anys					De 45 a 54 anys				
	altres familiars			altres familiars caps explotació		altres familiars			altres familiars caps explotació	
	nombre	homes	dones	homes	dones	nombre	homes	dones	homes	dones
Agramunt	15	15	0	1	0	4	4	1	0	0
Anglesola	9	9	1	0	0	7	4	3	0	0
Belianes	6	6	1	0	0	4	2	2	0	0
Bellpuig	15	15	4	3	0	6	2	5	0	0
Castellserà	6	6	2	2	0	3	3	1	0	0
Ciutadilla	3	2	1	0	0	0	0	0	0	0
Fuliola, la	3	3	0	1	0	3	3	1	2	0
Guimerà	0	0	0	0	0	0	0	0	0	0
Maldà	6	5	1	0	0	2	2	0	0	0
Montornès de Segarra	1	0	1	0	0	0	0	0	0	0
Nalec	1	1	0	0	0	3	3	0	0	0
Omells de Na Gaia, els	1	1	0	0	0	0	0	0	0	0
Ossó de Sió	5	5	0	0	0	4	4	0	2	0
Preixana	1	1	0	0	0	1	0	1	0	0
Puigverd d'Agramunt	5	4	1	0	1	3	4	0	1	0
Sant Martí de Riucorb	7	7	0	0	0	4	4	0	0	0
Tàrrega	16	16	0	4	0	8	8	0	2	0
Tornabous	15	15	4	0	0	10	10	1	0	0
Vallbona de les Monges	2	2	0	0	0	0	0	0	0	0
Verdú	9	9	1	0	0	8	8	2	0	0
Vilagrassa	5	5	0	0	0	1	0	1	0	0
<b>Urgell</b>	<b>131</b>	<b>127</b>	<b>17</b>	<b>11</b>	<b>1</b>	<b>71</b>	<b>61</b>	<b>18</b>	<b>7</b>	<b>0</b>

## 4.04

## Mà d'obra familiar: altres familiars i caps d'explotació, segons edat i sexe. (4/4).

	De 55 a 64 anys					De 65 i més anys				
	altres familiars			altres familiars caps explotació		altres familiars			altres familiars caps explotació	
	nombre	homes	dones	homes	dones	nombre	homes	dones	homes	dones
Agramunt	10	8	2	0	0	6	4	2	0	0
Anglesola	6	4	2	0	0	9	7	3	0	0
Belianes	9	5	6	0	0	13	10	5	0	0
Bellpuig	16	11	11	0	0	18	15	5	1	0
Castellserà	9	6	3	0	0	7	5	2	0	0
Ciutadilla	0	0	0	0	0	0	0	0	0	0
Fuliola, la	3	4	1	0	0	4	2	2	0	0
Guimerà	1	1	0	0	0	0	0	0	0	0
Maldà	6	3	4	1	1	11	6	6	0	1
Montornès de Segarra	1	1	0	0	0	3	3	1	0	0
Nalec	0	0	0	0	0	1	0	1	0	0
Omells de Na Gaia, els	1	1	0	0	0	2	2	0	0	0
Ossó de Sió	3	2	1	0	0	5	5	0	0	0
Preixana	2	2	0	0	0	1	1	0	0	0
Puigverd d'Agramunt	4	4	0	0	0	1	1	0	0	0
Sant Martí de Riucorb	2	1	1	0	0	8	7	2	0	0
Tàrrega	10	10	1	3	0	15	12	4	1	0
Tornabous	12	10	9	0	0	16	16	5	0	0
Vallbona de les Monges	5	4	2	0	0	5	3	2	0	0
Verdú	13	12	8	0	0	8	8	0	0	0
Vilagrassa	5	4	2	0	0	5	5	1	0	0
<b>Urgell</b>	<b>118</b>	<b>93</b>	<b>53</b>	<b>4</b>	<b>1</b>	<b>138</b>	<b>112</b>	<b>41</b>	<b>2</b>	<b>1</b>

## 4.05 Mà d'obra familiar: dedicació a l'explotació. (1/2).

	Dedicació del titular			Dedicació del cònjuge		
	sols a l'explotació	altres activitats lucratives		sols a l'explotació	altres activitats lucratives	
		principal	secundària		principal	secundària
Agramunt	183	44	16	51	5	3
Anglesola	100	43	35	51	8	4
Belianes	68	28	5	37	6	0
Bellpuig	197	94	21	59	4	1
Castellserà	116	31	12	37	1	0
Ciutadilla	39	2	4	0	0	2
Fuliola, la	75	31	14	29	4	1
Guimerà	72	12	6	0	0	0
Maldà	98	24	4	46	5	2
Montornès de Segarra	26	2	0	21	3	0
Nalec	25	3	4	10	2	0
Omells de Na Gaia, els	32	7	1	11	7	2
Ossó de Sió	47	8	1	21	3	0
Preixana	65	38	10	12	4	2
Puigverd d'Agramunt	62	13	5	29	1	0
Sant Martí de Riucorb	137	33	7	9	1	0
Tàrrega	254	119	15	58	13	2
Tornabous	102	30	23	51	7	7
Vallbona de les Monges	70	24	4	36	2	0
Verdú	100	33	3	49	13	1
Vilagrassa	33	33	7	18	2	1
<b>Urgell</b>	<b>1901</b>	<b>652</b>	<b>197</b>	<b>635</b>	<b>91</b>	<b>28</b>

## 4.05 Mà d'obra familiar: dedicació a l'explotació. (2/2).

	Dedicació d'altres membres de la família					
	sols a l'explotació	altres activitats lucratives				nombre persones
		nombre	principal		nombre persones	
			nombre	nombre persones		
Agramunt	41	50	29	34	7	7
Anglesola	34	42	16	18	7	7
Belianes	30	42	16	20	2	2
Bellpuig	69	98	19	24	10	11
Castellserà	49	56	12	14	4	4
Ciutadilla	1	1	1	1	3	3
Fuliola, la	26	32	10	11	9	9
Guimerà	4	4	1	1	0	0
Maldà	32	37	15	16	0	0
Montornès de Segarra	4	5	3	3	1	1
Nalec	5	5	2	3	2	2
Omells de Na Gaia, els	10	12	5	8	1	1
Ossó de Sió	21	25	14	17	2	2
Preixana	6	6	5	6	4	4
Puigverd d'Agramunt	16	18	14	16	3	4
Sant Martí de Riucorb	31	33	12	13	5	5
Tàrrega	32	34	70	89	7	7
Tornabous	56	87	36	46	13	14
Vallbona de les Monges	15	19	8	10	0	0
Verdú	33	45	30	41	4	6
Vilagrassa	11	15	10	12	1	1
<b>Urgell</b>	<b>526</b>	<b>666</b>	<b>328</b>	<b>403</b>	<b>85</b>	<b>90</b>

## **5. Marge brut i orientació tècnico-econòmica**



## 5.01

### Classificació de les explotacions segons el seu marge brut (UDE). (1/2).

	UDE											
	Total		< 1		1 a < 2		2 a < 4		4 a < 6		6 a < 8	
	nombre	UDE	nombre	UDE	nombre	UDE	nombre	UDE	nombre	UDE	nombre	UDE
Agramunt	244	3755	19	11	23	34	36	108	17	82	19	137
Anglesola	182	2732	9	3	25	36	28	83	20	97	9	60
Belianes	101	1268	12	5	5	8	19	56	8	39	9	63
Bellpuig	306	3805	36	25	35	52	41	115	29	150	25	178
Castellserà	158	2182	9	5	15	21	20	59	14	69	15	105
Ciutadilla	45	470	6	4	3	5	9	26	5	25	1	6
Fuliola, la	122	1792	5	2	14	22	19	52	11	49	10	70
Guimerà	89	625	12	7	8	12	16	47	15	74	6	45
Maldà	125	819	17	9	24	35	30	84	12	59	7	48
Montornès de Segarra	28	326	2	1	1	2	2	7	1	6	3	20
Nalec	31	196	9	5	4	6	1	3	4	22	5	34
Omells de Na Gaia, els	42	494	5	2	7	10	7	17	2	10	1	7
Ossó de Sió	55	1294	2	2	2	3	4	13	7	34	4	28
Preixana	113	1045	20	12	8	11	17	51	12	60	8	57
Puigverd d'Agramunt	80	1246	9	6	7	10	11	36	5	24	4	26
Sant Martí de Riucorb	175	1564	37	18	28	41	20	60	11	56	8	54
Tàrraga	376	3504	79	40	43	60	59	175	36	177	28	193
Tornabous	154	3211	13	8	9	14	20	57	5	24	8	59
Vallbona de les Monges	83	559	32	14	8	12	4	10	6	29	4	27
Verdú	137	1389	15	7	12	18	22	60	12	60	16	110
Vilagrassa	72	606	9	6	12	16	9	27	9	46	10	73
<b>Urgell</b>	<b>2718</b>	<b>32882</b>	<b>357</b>	<b>194</b>	<b>293</b>	<b>427</b>	<b>394</b>	<b>1143</b>	<b>241</b>	<b>1189</b>	<b>200</b>	<b>1402</b>

## 5.01

### Classificació de les explotacions segons el seu marge brut (UDE). (2/2).

	UDE											
	8 a < 12		12 a < 16		16 a < 40		40 a < 60		60 a < 100		>= 100	
	nombre	UDE	nombre	UDE	nombre	UDE	nombre	UDE	nombre	UDE	nombre	UDE
Agramunt	24	245	29	404	62	1497	10	488	2	147	3	601
Anglesola	25	247	9	124	44	1096	8	373	3	236	2	376
Belianes	11	110	8	109	23	514	4	192	2	173	0	0
Bellpuig	26	254	32	448	71	1848	7	342	3	260	1	134
Castellserà	24	247	17	242	33	796	10	481	0	0	1	157
Ciutadilla	5	52	5	68	10	231	1	54	0	0	0	0
Fuliola, la	10	94	10	140	32	781	8	385	3	198	0	0
Guimerà	15	147	10	143	7	150	0	0	0	0	0	0
Maldà	15	150	9	122	9	221	2	92	0	0	0	0
Montornès de Segarra	5	54	8	116	6	120	0	0	0	0	0	0
Nalec	3	28	2	28	3	70	0	0	0	0	0	0
Omells de Na Gaia, els	7	66	2	27	10	287	0	0	1	68	0	0
Ossó de Sió	5	50	8	113	19	502	1	46	2	169	1	336
Preixana	23	228	8	107	15	387	1	52	1	79	0	0
Puigverd d'Agramunt	12	124	7	100	19	467	3	137	1	64	2	253
Sant Martí de Riucorb	19	183	19	273	29	649	3	168	1	60	0	0
Tàrraga	37	362	29	400	50	1196	10	476	4	323	1	103
Tornabous	11	106	21	291	38	965	20	934	7	547	2	206
Vallbona de les Monges	10	93	10	140	8	187	1	46	0	0	0	0
Verdú	22	221	12	164	22	472	2	99	1	66	1	112
Vilagrassa	7	68	6	87	9	219	0	0	1	65	0	0
<b>Urgell</b>	<b>316</b>	<b>3129</b>	<b>261</b>	<b>3646</b>	<b>519</b>	<b>12654</b>	<b>91</b>	<b>4364</b>	<b>32</b>	<b>2456</b>	<b>14</b>	<b>2277</b>

## 5.02

## Marge brut (UDE) de les explotacions segons l'orientació tècnico-econòmica (OTE). (1/2).

	1. Agricultura general		2. Horticultura		3. Conreus llenyosos		4. Herbívors	
	nombre	UDE	nombre	UDE	nombre	UDE	nombre	UDE
Agramunt	146	1579	4	4	13	170	8	239
Anglesola	90	608	4	276	38	965	7	151
Belianes	19	88	0	0	27	177	2	85
Bellpuig	140	717	2	6	77	1364	5	117
Castellserà	56	367	0	0	40	653	5	129
Ciutadilla	20	178	1	2	8	12	0	0
Fuliola, la	51	335	3	26	16	261	4	138
Guimerà	23	205	0	0	19	36	0	0
Maldà	10	121	0	0	77	213	0	0
Montornès de Segarra	9	97	0	0	3	6	0	0
Nalec	0	0	0	0	20	64	0	0
Omells de Na Gaia, els	7	46	1	1	17	43	1	38
Ossó de Sió	33	446	0	0	0	0	1	77
Preixana	79	416	0	0	5	28	3	66
Puigverd d'Agramunt	48	371	1	1	6	212	4	109
Sant Martí de Riucorb	11	47	0	0	86	278	5	135
Tàrraga	205	1883	7	23	74	306	8	310
Tornabous	35	347	3	2	60	1772	6	154
Vallbona de les Monges	26	283	0	0	35	45	0	0
Verdú	37	206	0	0	38	303	4	91
Vilagrassa	46	315	1	15	6	6	0	0
<b>Urgell</b>	<b>1 091</b>	<b>8654</b>	<b>27</b>	<b>359</b>	<b>665</b>	<b>6914</b>	<b>63</b>	<b>1840</b>

## 5.02

## Marge brut (UDE) de les explotacions segons l'orientació tècnico-econòmica (OTE). (2/2).

	5. Granívors		6. Policultius		7. Ramaderia mixta		8. Conreus i ramaderia	
	nombre	UDE	nombre	UDE	nombre	UDE	nombre	UDE
Agramunt	23	772	25	343	3	172	22	475
Anglesola	8	180	22	308	3	107	10	136
Belianes	12	304	32	380	7	172	2	62
Bellpuig	24	543	41	705	2	46	15	305
Castellserà	14	233	26	562	2	70	15	167
Ciutadilla	4	99	8	103	1	18	3	58
Fuliola, la	8	73	22	457	3	158	15	344
Guimerà	1	14	39	288	2	14	5	68
Maldà	6	116	20	142	7	149	5	79
Montornès de Segarra	0	0	15	198	0	0	1	25
Nalec	1	6	9	101	1	25	0	0
Omells de Na Gaia, els	4	108	6	76	3	125	3	57
Ossó de Sió	10	463	1	16	2	113	8	179
Preixana	7	97	7	111	1	79	11	248
Puigverd d'Agramunt	8	70	5	157	2	127	6	199
Sant Martí de Riucorb	16	287	30	234	13	250	14	333
Tàrraga	7	195	59	411	5	186	11	189
Tornabous	13	186	20	302	2	12	15	435
Vallbona de les Monges	2	0	17	181	1	29	2	20
Verdú	2	39	54	621	2	128	0	0
Vilagrassa	6	119	7	64	2	31	4	56
<b>Urgell</b>	<b>176</b>	<b>3904</b>	<b>465</b>	<b>5761</b>	<b>64</b>	<b>2014</b>	<b>167</b>	<b>3436</b>



## **6. Estructura del sector agrari a la comarca**



# 6.01

## Nombre d'explotacions i superfície censada.

Urgell	Total nombre	Sense terres nombre	Amb terres									
			total		amb ramaderia		sense ramaderia		amb SAU		amb altres terres	
			nombre	ha	nombre	ha	nombre	ha	nombre	ha	nombre	ha
<b>Superfície total (ha)</b>												
Totes les explotacions	2 778	55	2 723	46 556	882	18 840	1 841	27 716	2 666	42 737	1 092	3 819
Explotacions sense terres	55	55	0	0	0	0	0	0	0	0	0	0
Explotacions amb terres	2 723	0	2 723	46 556	882	18 840	1 841	27 716	2 666	42 737	1 092	3 819
0,1 a < 2	388	0	388	408	91	92	297	316	361	365	93	43
2 a < 10	1 029	0	1 029	5 362	279	1 576	750	3 786	1 007	4 913	315	449
10 a < 50	1 113	0	1 113	25 872	424	10 298	689	15 573	1 107	24 242	540	1 630
50 a < 200	190	0	190	14 195	86	6 423	104	7 772	188	12 760	141	1 435
>= 200	3	0	3	719	2	450	1	269	3	457	3	263
<b>SAU (ha)</b>												
Explotacions amb terres	2 723	0	2 723	46 556	882	18 840	1 841	27 716	2 666	42 737	1 092	3 819
Explotacions sense SAU	57	0	57	428	7	4	50	424	0	0	57	428
Explotacions amb SAU	2 666	0	2 666	46 128	875	18 836	1 791	27 292	2 666	42 737	1 035	3 391
> 0 a < 2	408	0	408	574	97	130	311	444	408	428	113	147
2 a < 10	1 014	0	1 014	5 750	275	1 636	739	4 115	1 014	5 276	300	475
10 a < 50	1 085	0	1 085	26 905	426	10 841	659	16 064	1 085	25 242	512	1 663
50 a < 200	159	0	159	12 898	77	6 229	82	6 669	159	11 791	110	1 107
>= 200	0	0	0	0	0	0	0	0	0	0	0	0
<b>Unitats ramaderes (UR) (1)</b>												
0	1 844	0	1 844	27 772	3	56	1 841	27 716	1 794	25 298	676	2 474
> 0 a < 5	353	6	347	6 947	347	6 947	0	0	345	6 402	167	545
5 a < 20	86	10	76	1 389	76	1 389	0	0	76	1 304	35	85
20 a < 50	88	8	80	1 925	80	1 925	0	0	80	1 773	37	153
50 a < 100	134	7	127	2 573	127	2 573	0	0	125	2 347	54	226
100 a < 500	257	23	234	5 486	234	5 486	0	0	231	5 174	114	311
>= 500	16	1	15	464	15	464	0	0	15	439	9	25
<b>Condicció jurídica titular</b>												
Persona física	2 750	53	2 697	45 524	877	18 544	1 820	26 980	2 647	41 978	1 073	3 546
Societat	10	2	8	344	2	198	6	147	8	338	3	6
Entitat pública	10	0	10	360	2	96	8	264	3	116	10	244
Cooperativa de producció	1	0	1	45	0	0	1	45	1	41	1	4
Altres	7	0	7	283	1	2	6	280	7	264	5	19
<b>% de SAU en propietat</b>												
< 25%	249	0	249	8 074	97	3 311	152	4 764	249	7 399	104	675
25 a < 50%	281	0	281	8 668	125	3 994	156	4 673	281	8 070	150	597
50 a < 75%	252	0	252	6 547	115	3 192	137	3 354	252	6 133	110	414
75 a 100%	1 884	0	1 884	22 839	538	8 338	1 346	14 501	1 884	21 134	671	1 705
<b>Edat del titular</b>												
<= 34 anys	239	11	228	4 933	78	1 794	150	3 138	227	4 656	90	277
35 a 44 anys	419	14	405	8 652	156	3 758	249	4 893	398	7 964	161	688
45 a 54 anys	597	12	585	11 822	231	5 672	354	6 150	574	10 938	264	883
55 a 64 anys	889	15	874	14 707	306	5 863	568	8 845	862	13 553	346	1 155
>= 65 anys	606	1	605	5 410	106	1 457	499	3 954	586	4 867	212	543
<b>% de temps treballat pel titular</b>												
> 0 a < 25 %	1 207	8	1 199	9 207	168	1 768	1 031	7 439	1 156	8 391	370	817
25 a < 50 %	232	6	226	3 250	71	953	155	2 297	226	2 979	96	271
50 a < 75 %	231	21	210	3 317	92	1 375	118	1 942	206	3 109	88	208
75 a < 100 %	233	4	229	5 234	104	2 479	125	2 754	228	4 924	88	310
100 %	847	14	833	24 517	442	11 969	391	12 548	831	22 576	431	1 941
<b>UTA</b>												
< 0,5	1 263	10	1 253	9 102	164	1 227	1 089	7 875	1 203	8 051	393	1 051
0,5 a < 1	399	21	378	6 419	155	2 320	223	4 099	374	5 973	161	446
1 a < 2	830	20	810	22 299	387	9 949	423	12 349	808	20 588	394	1 710
2 a < 3	225	2	223	6 497	135	3 592	88	2 904	222	6 081	114	416
3 a < 5	49	1	48	1 837	35	1 528	13	309	48	1 650	24	187
>= 5	12	1	11	403	6	223	5	180	11	393	6	10

continua  
->

# 6.01

## Nombre d'explotacions i superfície censada.

(continuació)

	Total	Sense terres	Amb terres									
			total		amb ramaderia		sense ramaderia		amb SAU		amb altres terres	
			nombre	ha	nombre	ha	nombre	ha	nombre	ha	nombre	ha
Urgell												
<b>Marge brut total</b>												
< 2 UDE	650	6	644	1950	64	190	580	1760	642	1597	188	353
2 a < 4 UDE	394	12	382	2688	63	372	319	2315	382	2474	132	214
4 a < 8 UDE	441	6	435	5676	119	1174	316	4502	435	5287	157	389
8 a < 16 UDE	577	15	562	12998	235	4354	327	8644	561	12055	249	943
16 a < 40 UDE	519	15	504	16829	310	9022	194	7807	501	15654	241	1175
40 a < 100 UDE	123	0	123	5371	83	3327	40	2044	122	5080	64	291
>= 100 UDE	14	1	13	587	8	400	5	187	13	570	6	17
<b>Orientacions (OTE) (2)</b>												
Agricultura general	1091	0	1091	22399	228	7034	863	15365	1091	20816	375	1582
Horticultura	27	0	27	48	3	1	24	47	27	41	6	7
Conreus llenyosos	665	0	665	5914	89	916	576	4998	665	5360	253	554
Herbívors	63	10	53	637	50	581	3	56	50	585	28	51
Granívors	176	42	134	1101	134	1101	0	0	130	1021	58	79
Policultius	465	0	465	10429	150	3636	315	6793	465	9697	217	733
Ramaderia mixta	64	3	61	1625	61	1625	0	0	61	1519	28	106
Conreus i ramaderia	167	0	167	3946	167	3946	0	0	167	3677	72	269

(1) Els ruscus no es converteixen a unitats ramaderes (UR) però estan inclosos dins de l'epígraf "amb ramaderia".

(2) A la columna "sense ramaderia" hi ha xifres que poden semblar incoherents a causa del mètode que es segueix a l'hora d'assignar a una explotació la seva orientació tècnico-econòmica.

## 6.02

## Nombre d'explotacions.

Urgell	Total	UDE										
		<1	1 a <2	2 a <4	4 a <6	6 a <8	8 a <12	12 a <16	16 a <40	40 a <60	60 a <100	>=100
<b>Total</b>	2718	357	293	394	241	200	316	261	519	91	32	14
<b>1. Agricultura general</b>	1091	140	157	213	128	80	136	93	128	11	5	0
11. cereals	935	129	140	181	113	69	122	70	106	3	2	0
111. cereals (ex. arròs)	935	129	140	181	113	69	122	70	106	3	2	0
112. arròs	0	0	0	0	0	0	0	0	0	0	0	0
113. cereals i arròs	0	0	0	0	0	0	0	0	0	0	0	0
12. conreus agrícoles diversos	156	11	17	32	15	11	14	23	22	8	3	0
121. arrels i tubercles	0	0	0	0	0	0	0	0	0	0	0	0
122. cereals, arrels i tubercles	0	0	0	0	0	0	0	0	0	0	0	0
123. hortalisses fresques en terreny de conreu	7	3	2	0	1	0	1	0	0	0	0	0
124. altres conreus agrícoles diversos	149	8	15	32	14	11	13	23	22	8	3	0
1241. tabac	0	0	0	0	0	0	0	0	0	0	0	0
1242. cotó	0	0	0	0	0	0	0	0	0	0	0	0
1243. conreus oleaginosos i tèxtils	0	0	0	0	0	0	0	0	0	0	0	0
1244. conreus herba-cis combinats	149	8	15	32	14	11	13	23	22	8	3	0
<b>2. Horticultura (horta i flors)</b>	27	7	8	5	3	0	1	1	1	0	0	1
201. hortalisses	24	7	7	5	3	0	1	1	0	0	0	0
2011. en c. horticola	24	7	7	5	3	0	1	1	0	0	0	0
2012. en hivernacle	0	0	0	0	0	0	0	0	0	0	0	0
2013. conreus mixtos	0	0	0	0	0	0	0	0	0	0	0	0
202. flors i plantes ornamentals	3	0	1	0	0	0	0	0	1	0	0	1
2021. a l'aire lliure	1	0	1	0	0	0	0	0	0	0	0	0
2022. en hivernacle	2	0	0	0	0	0	0	0	1	0	0	1
2023. conreus mixtos	0	0	0	0	0	0	0	0	0	0	0	0
203. horticultura i conreus diversos	0	0	0	0	0	0	0	0	0	0	0	0
2031. a l'aire lliure	0	0	0	0	0	0	0	0	0	0	0	0
2032. en hivernacle	0	0	0	0	0	0	0	0	0	0	0	0
2033. xampinyó	0	0	0	0	0	0	0	0	0	0	0	0
2034. conreus mixtos	0	0	0	0	0	0	0	0	0	0	0	0
<b>3. Conreus llenyosos</b>	665	169	88	92	47	42	44	47	97	28	7	4
31. viticultura	31	12	5	6	3	0	2	1	2	0	0	0
311. vins amb denominació d'origen	19	3	4	4	3	0	2	1	2	0	0	0
312. altres vins	12	9	1	2	0	0	0	0	0	0	0	0
313. vins amb denominació d'origen i altres	0	0	0	0	0	0	0	0	0	0	0	0
314. vinya per a diversos tipus de producció	0	0	0	0	0	0	0	0	0	0	0	0
3141. raim de taula	0	0	0	0	0	0	0	0	0	0	0	0
3142. panses	0	0	0	0	0	0	0	0	0	0	0	0
3143. viticultura mixta	0	0	0	0	0	0	0	0	0	0	0	0

continua  
→

## 6.02

## Nombre d'explotacions.

(continuació)

Urgell	Total	UDE										
		<1	1 a <2	2 a <4	4 a <6	6 a <8	8 a <12	12 a <16	16 a <40	40 a <60	60 a <100	>=100
32. fruiters i cítrics	386	72	31	40	26	28	27	35	90	26	7	4
321. fruiters –excepte cítrics–	386	72	31	40	26	28	27	35	90	26	7	4
3211. fruita fresca	254	2	6	21	16	27	26	33	87	25	7	4
3212. fruits secs	122	69	25	18	8	0	1	1	0	0	0	0
3213. fruita fresca i fruits secs combinats	10	1	0	1	2	1	0	1	3	1	0	0
322. cítrics	0	0	0	0	0	0	0	0	0	0	0	0
323. fruiters i cítrics combinats	0	0	0	0	0	0	0	0	0	0	0	0
33. olivera	40	34	6	0	0	0	0	0	0	0	0	0
34. c. llenyosos diversos	208	51	46	46	18	14	15	11	5	2	0	0
4. Herbívors	63	7	0	1	4	2	3	2	31	5	6	2
41. bovins de llet	8	0	0	0	1	0	0	0	6	0	0	1
411. lleters	7	0	0	0	1	0	0	0	6	0	0	0
412. lleters i cria de bestiar lleter	1	0	0	0	0	0	0	0	0	0	0	1
42. bovins de carn	31	0	0	0	0	0	0	0	21	5	5	0
421. cria de bovins de carn	0	0	0	0	0	0	0	0	0	0	0	0
422. bovins d'engreix	31	0	0	0	0	0	0	0	21	5	5	0
43. bovins mixtos	1	0	0	0	1	0	0	0	0	0	0	0
431. bovins de llet i cria de bestiar de carn	1	0	0	0	1	0	0	0	0	0	0	0
432. bovins de carn i cria de bestiar de llet	0	0	0	0	0	0	0	0	0	0	0	0
44. ovins, cabrum i altres herbívors	23	7	0	1	2	2	3	2	4	0	1	1
441. ovins	16	1	0	1	1	2	3	2	4	0	1	1
442. ovins i bovins	0	0	0	0	0	0	0	0	0	0	0	0
443. cabrum	0	0	0	0	0	0	0	0	0	0	0	0
444. herbív. diversos	7	6	0	0	1	0	0	0	0	0	0	0
5. Granívors	176	6	4	14	6	8	32	26	61	14	3	2
501. porcins	114	3	1	9	5	4	24	19	35	11	1	2
5011. porcins de cria	32	3	1	8	3	0	5	7	3	1	1	0
5012. porcins d'engreix	64	0	0	1	2	3	17	12	26	3	0	0
5013. porcins de cria i d'engreix	18	0	0	0	0	1	2	0	6	7	0	2
502. aviram	34	2	0	2	0	2	7	3	16	1	1	0
5021. gallines ponedor.	20	2	0	1	0	0	2	0	13	1	1	0
5022. pollastres engreix	14	0	0	1	0	2	5	3	3	0	0	0
5023. gallines ponedores i d'engreix	0	0	0	0	0	0	0	0	0	0	0	0
503. granívors diversos combinats	28	1	3	3	1	2	1	4	10	2	1	0
5031. porcins i aviram	5	0	0	0	1	0	0	1	1	2	0	0
5032. porcins, aviram i altres granívors	23	1	3	3	0	2	1	3	9	0	1	0

continua  
->

## 6.02 Nombre d'explotacions.

(continuació)

Urgell	Total	UDE										
		<1	1 a <2	2 a <4	4 a <6	6 a <8	8 a <12	12 a <16	16 a <40	40 a <60	60 a <100	>=100
<b>6. Policultius</b>	<b>465</b>	<b>23</b>	<b>30</b>	<b>60</b>	<b>47</b>	<b>53</b>	<b>69</b>	<b>59</b>	<b>108</b>	<b>12</b>	<b>4</b>	<b>0</b>
601. horticultura i conreus llenyosos	5	1	1	0	2	0	1	0	0	0	0	0
602. agricultura general i horticultura	15	0	3	6	1	0	1	3	0	0	1	0
603. agricultura general i viticultura	40	0	0	7	4	5	8	5	10	1	0	0
604. agricultura general i conreus llenyosos	311	19	25	39	33	42	50	44	53	3	3	0
605. c. mixtos, predomini agricultura general	50	1	1	6	5	3	6	5	19	4	0	0
606. c. mixtos, predom. horticultura o c. llenyosos	44	2	0	2	2	3	3	2	26	4	0	0
6061. c. mixtos, predomini d'horticultura	1	0	0	1	0	0	0	0	0	0	0	0
6062. c. mixtos, predomini conreus llenyosos	43	2	0	1	2	3	3	2	26	4	0	0
<b>7. Ramaderia mixta</b>	<b>64</b>	<b>0</b>	<b>0</b>	<b>3</b>	<b>0</b>	<b>3</b>	<b>6</b>	<b>7</b>	<b>30</b>	<b>7</b>	<b>5</b>	<b>3</b>
71. ramaderia mixta, predomini d'herbívors	18	0	0	0	0	1	1	2	8	1	3	2
711. predomini herbívors lleters	0	0	0	0	0	0	0	0	0	0	0	0
712. predomini herbívors no lleters	18	0	0	0	0	1	1	2	8	1	3	2
72. ramaderia mixta, predomini de granívors	46	0	0	3	0	2	5	5	22	6	2	1
721. granívors i herbívors lleters	0	0	0	0	0	0	0	0	0	0	0	0
722. granívors i herbívors no lleters	4	0	0	1	0	0	0	1	2	0	0	0
723. granívors amb herbívors diversos	42	0	0	2	0	2	5	4	20	6	2	1
<b>8. Conreus i ramaderia</b>	<b>167</b>	<b>5</b>	<b>6</b>	<b>6</b>	<b>6</b>	<b>12</b>	<b>25</b>	<b>26</b>	<b>63</b>	<b>14</b>	<b>2</b>	<b>2</b>
81. agricultura general i herbívors	13	0	0	0	1	2	1	2	4	2	1	0
811. agricultura general amb herbívors lleters	3	0	0	0	0	2	1	0	0	0	0	0
812. herbívors lleters amb agricultura general	1	0	0	0	0	0	0	0	1	0	0	0
813. agricultura general amb herbívors no lleters	4	0	0	0	0	0	0	2	1	1	0	0
814. herbívors no lleters amb agricultura general	5	0	0	0	1	0	0	0	2	1	1	0
82. altres conreus i ramaderia	154	5	6	6	5	10	24	24	59	12	1	2
821. agricultura general i granívors	104	3	5	5	5	7	17	15	41	6	0	0
822. conreus llenyosos i herbívors	11	0	0	0	0	0	1	1	2	4	1	2
823. altres c. mixtos i ramaderia	39	2	1	1	0	3	6	8	16	2	0	0
8231. apicultura	0	0	0	0	0	0	0	0	0	0	0	0
8232. explotacions mixtes diverses	39	2	1	1	0	3	6	8	16	2	0	0

## 6.03 Superfície agrícola utilitzada (SAU).

Hectàrees

Urgell	Total	UDE										
		<1	1 a <2	2 a <4	4 a <6	6 a <8	8 a <12	12 a <16	16 a <40	40 a <60	60 a <100	>=100
<b>Total</b>	42717	570	1027	2474	2586	2701	5987	6068	15654	3312	1767	570
<b>1. Agricultura general</b>	20816	215	545	1389	1524	1355	3507	3041	7416	1035	790	0
11. cereals	17813	206	508	1269	1420	1221	3287	2547	6575	389	391	0
111. cereals (ex. arròs)	17813	206	508	1269	1420	1221	3287	2547	6575	389	391	0
112. arròs	0	0	0	0	0	0	0	0	0	0	0	0
113. cereals i arròs	0	0	0	0	0	0	0	0	0	0	0	0
12. conreus agrícoles diversos	3003	8	37	120	104	134	220	494	841	646	399	0
121. arrels i tubercles	0	0	0	0	0	0	0	0	0	0	0	0
122. cereals, arrels i tubercles	0	0	0	0	0	0	0	0	0	0	0	0
123. hortalisses fresques en terreny de conreu	12	1	2	0	4	0	5	0	0	0	0	0
124. altres conreus agrícoles diversos	2991	7	36	120	100	134	215	494	841	646	399	0
1241. tabac	0	0	0	0	0	0	0	0	0	0	0	0
1242. cotó	0	0	0	0	0	0	0	0	0	0	0	0
1243. conreus oleaginosos i tèxtils	0	0	0	0	0	0	0	0	0	0	0	0
1244. conreus herbàcies combinats	2991	7	36	120	100	134	215	494	841	646	399	0
<b>2. Horticultura (horta i flors)</b>	41	5	4	6	2	0	4	12	1	0	0	7
201. hortalisses	33	5	4	6	2	0	4	12	0	0	0	0
2011. en c. horticola	33	5	4	6	2	0	4	12	0	0	0	0
2012. en hivernacle	0	0	0	0	0	0	0	0	0	0	0	0
2013. conreus mixtos	0	0	0	0	0	0	0	0	0	0	0	0
202. flors i plantes ornamentals	8	0	0	0	0	0	0	0	1	0	0	7
2021. a l'aire lliure	0	0	0	0	0	0	0	0	0	0	0	0
2022. en hivernacle	8	0	0	0	0	0	0	0	1	0	0	7
2023. conreus mixtos	0	0	0	0	0	0	0	0	0	0	0	0
203. horticultura i conreus diversos	0	0	0	0	0	0	0	0	0	0	0	0
2031. a l'aire lliure	0	0	0	0	0	0	0	0	0	0	0	0
2032. en hivernacle	0	0	0	0	0	0	0	0	0	0	0	0
2033. xampinyó	0	0	0	0	0	0	0	0	0	0	0	0
2034. conreus mixtos	0	0	0	0	0	0	0	0	0	0	0	0
<b>3. Conreus llenyosos</b>	5360	253	363	594	449	359	540	627	1249	580	179	168
31. viticultura	240	12	15	34	30	0	43	25	81	0	0	0
311. vins amb denominació d'origen	215	4	13	20	30	0	43	25	81	0	0	0
312. altres vins	25	9	3	14	0	0	0	0	0	0	0	0
313. vins amb denominació d'origen i altres	0	0	0	0	0	0	0	0	0	0	0	0
314. vinya per a diversos tipus de producció	0	0	0	0	0	0	0	0	0	0	0	0
3141. raïm de taula	0	0	0	0	0	0	0	0	0	0	0	0
3142. panses	0	0	0	0	0	0	0	0	0	0	0	0
3143. viticultura mixta	0	0	0	0	0	0	0	0	0	0	0	0

continua  
->



## 6.03

## Superfície agrícola utilitzada (SAU).

(continuació)

Hectàrees

Urgell	Total	UDE										
		<1	1 a <2	2 a <4	4 a <6	6 a <8	8 a <12	12 a <16	16 a <40	40 a <60	60 a <100	>=100
32. fruiters i cítrics	2790	95	101	163	150	79	135	238	984	498	179	168
321. fruiters –excepte cítrics–	2790	95	101	163	150	79	135	238	984	498	179	168
3211. fruita fresca	2170	0	4	33	29	74	114	201	906	462	179	168
3212. fruits secs	470	94	97	126	111	0	22	21	0	0	0	0
3213. fruita fresca i fruits secs combinats	151	1	0	3	10	5	0	16	78	37	0	0
322. cítrics	0	0	0	0	0	0	0	0	0	0	0	0
323. fruiters i cítrics combinats	0	0	0	0	0	0	0	0	0	0	0	0
33. olivera	90	52	38	0	0	0	0	0	0	0	0	0
34. c. llenyosos diversos	2240	94	208	397	270	280	362	364	184	81	0	0
4. Herbívors	585	31	0	0	3	4	6	20	272	37	110	102
41. bovins de llet	151	0	0	0	1	0	0	0	57	0	0	93
411. lleters	58	0	0	0	1	0	0	0	57	0	0	0
412. lleters i cria de bestiar lleter	93	0	0	0	0	0	0	0	0	0	0	93
42. bovins de carn	270	0	0	0	0	0	0	0	148	37	85	0
421. cria de bovins de carn	0	0	0	0	0	0	0	0	0	0	0	0
422. bovins d'engreix	270	0	0	0	0	0	0	0	148	37	85	0
43. bovins mixtos	0	0	0	0	0	0	0	0	0	0	0	0
431. bovins de llet i cria de bestiar de carn	0	0	0	0	0	0	0	0	0	0	0	0
432. bovins de carn i cria de bestiar de llet	0	0	0	0	0	0	0	0	0	0	0	0
44. ovins, cabrum i altres herbívors	164	31	0	0	2	4	6	20	66	0	26	9
441. ovins	130	0	0	0	0	4	6	20	66	0	26	9
442. ovins i bovins	0	0	0	0	0	0	0	0	0	0	0	0
443. cabrum	0	0	0	0	0	0	0	0	0	0	0	0
444. herbív. diversos	33	31	0	0	2	0	0	0	0	0	0	0
5. Granívors	1021	13	0	3	4	23	98	74	506	218	41	42
501. porcíns	689	5	0	2	3	14	81	54	305	166	18	42
5011. porcíns de cria	57	5	0	2	0	0	15	8	9	0	18	0
5012. porcíns d'engreix	467	0	0	0	3	10	58	46	273	76	0	0
5013. porcíns de cria i d'engreix	165	0	0	0	0	3	8	0	23	90	0	42
502. aviram	140	8	0	0	0	5	10	8	82	13	14	0
5021. gallines ponedor.	92	8	0	0	0	0	0	0	57	13	14	0
5022. pollastres engreix	48	0	0	0	0	5	10	8	25	0	0	0
5023. gallines ponedor i d'engreix	0	0	0	0	0	0	0	0	0	0	0	0
503. granívors diversos combinats	192	0	0	1	0	4	7	12	120	39	9	0
5031. porcíns i aviram	39	0	0	0	0	0	0	0	0	39	0	0
5032. porcíns, aviram i altres granívors	153	0	0	1	0	4	7	12	120	0	9	0

continua  
->

# 6.03

## Superfície agrícola utilitzada (SAU).

(continuació)

Hectàrees

Urgell	Total	UDE										
		<1	1 a <2	2 a <4	4 a <6	6 a <8	8 a <12	12 a <16	16 a <40	40 a <60	60 a <100	>=100
<b>6. Policultius</b>	<b>9 697</b>	<b>49</b>	<b>109</b>	<b>461</b>	<b>569</b>	<b>865</b>	<b>1 478</b>	<b>1 722</b>	<b>3 560</b>	<b>615</b>	<b>268</b>	<b>0</b>
601. horticultura i conreus llenyosos	26	2	3	0	5	0	17	0	0	0	0	0
602. agricultura general i horticultura	230	0	3	29	6	0	15	57	0	0	120	0
603. agricultura general i viticultura	1 228	0	0	53	68	86	195	180	555	91	0	0
604. agricultura general i conreus llenyosos	6 240	37	101	331	433	715	1 130	1 348	1 894	102	149	0
605. c. mixtos, predomini agricultura general	1 393	1	2	40	44	32	90	123	718	343	0	0
606. c. mixtos, predom. horticultura o c. llenyosos	580	9	0	7	14	32	31	14	393	79	0	0
6061. c. mixtos, predomini d'horticultura	5	0	0	5	0	0	0	0	0	0	0	0
6062. c. mixtos, predomini conreus llenyosos	574	9	0	2	14	32	31	14	393	79	0	0
<b>7. Ramaderia mixta</b>	<b>1 519</b>	<b>0</b>	<b>0</b>	<b>6</b>	<b>0</b>	<b>18</b>	<b>63</b>	<b>118</b>	<b>677</b>	<b>220</b>	<b>268</b>	<b>148</b>
71. ramaderia mixta, predomini d'herbívors	479	0	0	0	0	7	14	44	154	3	131	126
711. predomini herbívors lleiers	0	0	0	0	0	0	0	0	0	0	0	0
712. predomini herbívors no lleiers	479	0	0	0	0	7	14	44	154	3	131	126
72. ramaderia mixta, predomini de granívors	1 039	0	0	6	0	12	49	74	523	217	137	22
721. granívors i herbívors lleiers	0	0	0	0	0	0	0	0	0	0	0	0
722. granívors i herbívors no lleiers	1	0	0	1	0	0	0	0	0	0	0	0
723. granívors amb herbívors diversos	1 038	0	0	5	0	12	49	74	523	217	137	22
<b>8. Conreus i ramaderia</b>	<b>3 677</b>	<b>3</b>	<b>6</b>	<b>15</b>	<b>35</b>	<b>77</b>	<b>291</b>	<b>454</b>	<b>1 974</b>	<b>608</b>	<b>110</b>	<b>104</b>
81. agricultura general i herbívors	466	0	0	0	10	19	19	38	110	167	102	0
811. agricultura general amb herbívors lleiers	38	0	0	0	0	19	19	0	0	0	0	0
812. herbívors lleiers amb agricultura general	15	0	0	0	0	0	0	0	15	0	0	0
813. agricultura general amb herbívors no lleiers	160	0	0	0	0	0	0	38	31	91	0	0
814. herbívors no lleiers amb agricultura general	252	0	0	0	10	0	0	0	64	76	102	0
82. altres conreus i ramaderia	3 212	3	6	15	25	58	272	416	1 864	441	9	104
821. agricultura general i granívors	2 531	2	6	12	25	55	210	342	1 583	297	0	0
822. conreus llenyosos i herbívors	223	0	0	0	0	0	13	3	22	73	9	104
823. altres c. mixtos i ramaderia	457	2	0	4	0	3	49	71	259	71	0	0
8231. apicultura	0	0	0	0	0	0	0	0	0	0	0	0
8232. explotacions mixtes diverses	457	2	0	4	0	3	49	71	259	71	0	0

# 6.04 Marge brut (UDE).

Unitats de dimensió europea

Urgell	Total	UDE										
		<1	1 a <2	2 a <4	4 a <6	6 a <8	8 a <12	12 a <16	16 a <40	40 a <60	60 a <100	>=100
<b>Total</b>	<b>32882</b>	<b>194</b>	<b>427</b>	<b>1143</b>	<b>1189</b>	<b>1402</b>	<b>3129</b>	<b>3646</b>	<b>12654</b>	<b>4364</b>	<b>2456</b>	<b>2277</b>
<b>1. Agricultura general</b>	<b>8654</b>	<b>84</b>	<b>229</b>	<b>609</b>	<b>630</b>	<b>560</b>	<b>1340</b>	<b>1282</b>	<b>2990</b>	<b>537</b>	<b>393</b>	<b>0</b>
11. cereals	6785	77	203	519	556	481	1203	961	2481	150	152	0
111. cereals (ex. arròs)	6785	77	203	519	556	481	1203	961	2481	150	152	0
112. arròs	0	0	0	0	0	0	0	0	0	0	0	0
113. cereals i arròs	0	0	0	0	0	0	0	0	0	0	0	0
12. conreus agrícoles diversos	1869	7	26	90	73	79	137	321	508	387	241	0
121. arrels i tubercles	0	0	0	0	0	0	0	0	0	0	0	0
122. cereals, arrels i tubercles	0	0	0	0	0	0	0	0	0	0	0	0
123. hortalisses fresques en terreny de conreu	20	2	3	0	5	0	9	0	0	0	0	0
124. altres conreus agrícoles diversos	1849	5	23	90	68	79	128	321	508	387	241	0
1241. tabac	0	0	0	0	0	0	0	0	0	0	0	0
1242. cotó	0	0	0	0	0	0	0	0	0	0	0	0
1243. conreus oleaginosos i tèxtils	0	0	0	0	0	0	0	0	0	0	0	0
1244. conreus herbàcics combinats	1849	5	23	90	68	79	128	321	508	387	241	0
<b>2. Horticultura (horta i flors)</b>	<b>359</b>	<b>6</b>	<b>12</b>	<b>15</b>	<b>14</b>	<b>0</b>	<b>8</b>	<b>15</b>	<b>22</b>	<b>0</b>	<b>0</b>	<b>265</b>
201. hortalisses	69	6	10	15	14	0	8	15	0	0	0	0
2011. en c. hortícola	69	6	10	15	14	0	8	15	0	0	0	0
2012. en hivernacle	0	0	0	0	0	0	0	0	0	0	0	0
2013. conreus mixtos	0	0	0	0	0	0	0	0	0	0	0	0
202. flors i plantes ornamentals	289	0	2	0	0	0	0	0	22	0	0	265
2021. a l'aire lliure	2	0	2	0	0	0	0	0	0	0	0	0
2022. en hivernacle	288	0	0	0	0	0	0	0	22	0	0	265
2023. conreus mixtos	0	0	0	0	0	0	0	0	0	0	0	0
203. horticultura i conreus diversos	0	0	0	0	0	0	0	0	0	0	0	0
2031. a l'aire lliure	0	0	0	0	0	0	0	0	0	0	0	0
2032. en hivernacle	0	0	0	0	0	0	0	0	0	0	0	0
2033. xampinyó	0	0	0	0	0	0	0	0	0	0	0	0
2034. conreus mixtos	0	0	0	0	0	0	0	0	0	0	0	0
<b>3. Conreus llenyosos</b>	<b>6914</b>	<b>81</b>	<b>129</b>	<b>265</b>	<b>232</b>	<b>294</b>	<b>447</b>	<b>654</b>	<b>2384</b>	<b>1339</b>	<b>566</b>	<b>523</b>
31. viticultura	125	6	8	18	15	0	21	13	44	0	0	0
311. vins amb denominació d'origen	114	2	7	13	15	0	21	13	44	0	0	0
312. altres vins	11	4	1	6	0	0	0	0	0	0	0	0
313. vins amb denominació d'origen i altres	0	0	0	0	0	0	0	0	0	0	0	0
314. vinya per a diversos tipus de producció	0	0	0	0	0	0	0	0	0	0	0	0
3141. raïm de taula	0	0	0	0	0	0	0	0	0	0	0	0
3142. panses	0	0	0	0	0	0	0	0	0	0	0	0
3143. viticultura mixta	0	0	0	0	0	0	0	0	0	0	0	0

continua  
→

# 6.04 Marge brut (UDE).

(continuació)

Unitats de dimensió europea

Urgell	Total	UDE										
		<1	1 a <2	2 a <4	4 a <6	6 a <8	8 a <12	12 a <16	16 a <40	40 a <60	60 a <100	>=100
32. fruiters i cítrics	5854	34	44	119	129	197	279	490	2236	1238	566	523
321. fruiters –excepte cítrics–	5854	34	44	119	129	197	279	490	2236	1238	566	523
3211. fruita fresca	5532	1	9	68	79	191	271	463	2168	1194	566	523
3212. fruits secs	176	32	35	48	40	0	8	13	0	0	0	0
3213. fruita fresca i fruits secs combinats	146	0	0	2	10	6	0	14	68	44	0	0
322. cítrics	0	0	0	0	0	0	0	0	0	0	0	0
323. fruiters i cítrics combinats	0	0	0	0	0	0	0	0	0	0	0	0
33. olivera	21	12	9	0	0	0	0	0	0	0	0	0
34. c. llenyosos diversos	914	29	68	128	89	98	147	152	104	101	0	0
4. Herbívors	1840	2	0	2	21	14	29	25	876	242	416	213
41. bovins de llet	271	0	0	0	5	0	0	0	164	0	0	103
411. lleters	169	0	0	0	5	0	0	0	164	0	0	0
412. lleters i cria de bestiar lleter	103	0	0	0	0	0	0	0	0	0	0	103
42. bovins de carn	1181	0	0	0	0	0	0	0	587	242	352	0
421. cria de bovins de carn	0	0	0	0	0	0	0	0	0	0	0	0
422. bovins d'engreix	1181	0	0	0	0	0	0	0	587	242	352	0
43. bovins mixtos	5	0	0	0	5	0	0	0	0	0	0	0
431. bovins de llet i cria de bestiar de carn	5	0	0	0	5	0	0	0	0	0	0	0
432. bovins de carn i cria de bestiar de llet	0	0	0	0	0	0	0	0	0	0	0	0
44. ovins, cabrum i altres herbívors	383	2	0	2	11	14	29	25	125	0	64	111
441. ovins	377	1	0	2	6	14	29	25	125	0	64	111
442. ovins i bovins	0	0	0	0	0	0	0	0	0	0	0	0
443. cabrum	0	0	0	0	0	0	0	0	0	0	0	0
444. herbív. diversos	6	1	0	0	5	0	0	0	0	0	0	0
5. Granívors	3904	3	6	46	31	55	315	361	1480	668	236	702
501. porcins	2775	2	1	29	26	27	238	261	884	520	83	702
5011. porcins de cria	415	2	1	27	15	0	48	98	93	47	83	0
5012. porcins d'engreix	1156	0	0	2	11	20	171	164	638	151	0	0
5013. porcins de cria i d'engreix	1204	0	0	0	0	7	19	0	153	322	0	702
502. aviram	644	0	0	6	0	14	67	43	369	54	92	0
5021. gallines ponedor.	476	0	0	4	0	0	18	0	309	54	92	0
5022. pollastres engreix	168	0	0	3	0	14	49	43	61	0	0	0
5023. gallines ponedorres i d'engreix	0	0	0	0	0	0	0	0	0	0	0	0
503. granívors diversos combinats	485	0	5	11	5	14	10	57	227	95	61	0
5031. porcins i aviram	133	0	0	0	5	0	0	15	18	95	0	0
5032. porcins, aviram i altres granívors	352	0	5	11	0	14	10	42	209	0	61	0

continua →

# 6.04 Marge brut (UDE).

(continuació)

Unitats de dimensió europea

Urgell	Total	UDE										
		<1	1 a <2	2 a <4	4 a <6	6 a <8	8 a <12	12 a <16	16 a <40	40 a <60	60 a <100	>=100
<b>6. Policultius</b>	<b>5 761</b>	<b>16</b>	<b>43</b>	<b>177</b>	<b>231</b>	<b>373</b>	<b>672</b>	<b>838</b>	<b>2 545</b>	<b>578</b>	<b>287</b>	<b>0</b>
601. horticultura i conreus llenyosos	22	1	1	0	10	0	10	0	0	0	0	0
602. agricultura general i horticultura	159	0	3	16	4	0	12	43	0	0	81	0
603. agricultura general i viticultura	495	0	0	21	21	36	79	72	223	42	0	0
604. agricultura general i conreus llenyosos	3 310	12	36	116	164	296	476	629	1 238	137	206	0
605. c. mixtos, predomini agricultura general	822	1	2	17	22	20	66	68	421	204	0	0
606. c. mixtos, predom. horticultura o c. llenyosos	953	1	0	7	10	21	29	27	662	195	0	0
6061. c. mixtos, predomini d'horticultura	3	0	0	3	0	0	0	0	0	0	0	0
6062. c. mixtos, predomini conreus llenyosos	950	1	0	4	10	21	29	27	662	195	0	0
<b>7. Ramaderia mixta</b>	<b>2 014</b>	<b>0</b>	<b>0</b>	<b>10</b>	<b>0</b>	<b>22</b>	<b>58</b>	<b>100</b>	<b>760</b>	<b>338</b>	<b>371</b>	<b>354</b>
71. ramaderia mixta, predomini d'herbívors	766	0	0	0	0	8	10	27	231	59	200	231
711. predomini herbívors lleters	0	0	0	0	0	0	0	0	0	0	0	0
712. predomini herbívors no lleters	766	0	0	0	0	8	10	27	231	59	200	231
72. ramaderia mixta, predomini de granívors	1 247	0	0	10	0	15	47	73	529	279	171	123
721. granívors i herbívors lleters	0	0	0	0	0	0	0	0	0	0	0	0
722. granívors i herbívors no lleters	61	0	0	3	0	0	0	16	43	0	0	0
723. granívors amb herbívors diversos	1 186	0	0	7	0	15	47	57	486	279	171	123
<b>8. Conreus i ramaderia</b>	<b>3 436</b>	<b>3</b>	<b>8</b>	<b>18</b>	<b>30</b>	<b>83</b>	<b>259</b>	<b>369</b>	<b>1 598</b>	<b>662</b>	<b>186</b>	<b>220</b>
81. agricultura general i herbívors	346	0	0	0	6	14	12	31	94	92	97	0
811. agricultura general amb herbívors lleters	26	0	0	0	0	14	12	0	0	0	0	0
812. herbívors lleters amb agricultura general	20	0	0	0	0	0	0	0	20	0	0	0
813. agricultura general amb herbívors no lleters	94	0	0	0	0	0	0	31	22	40	0	0
814. herbívors no lleters amb agricultura general	206	0	0	0	6	0	0	0	51	52	97	0
82. altres conreus i ramaderia	3 090	3	8	18	24	69	247	338	1 504	570	89	220
821. agricultura general i granívors	1 807	2	7	14	24	48	177	207	1 053	274	0	0
822. conreus llenyosos i herbívors	582	0	0	0	0	0	11	14	57	191	89	220
823. altres c. mixtos i ramaderia	701	1	1	4	0	21	59	116	394	105	0	0
8231. apicultura	0	0	0	0	0	0	0	0	0	0	0	0
8232. explotacions mixtes diverses	701	1	1	4	0	21	59	116	394	105	0	0

# 6.05 Total d'explotacions.

Urgell	Total explotacions	UDE										
		< 1	1 a <2	2 a <4	4 a <6	6 a <8	8 a <12	12 a <16	16 a <40	40 a <60	>= 60	
<b>Total de les explotacions</b>												
	nombre	2718	357	293	394	241	200	316	261	519	91	46
	SAU(ha)	42717	570	1027	2474	2586	2701	5987	6068	15654	3312	2337
	ST(ha)	46099	737	1213	2688	2775	2901	6486	6512	16829	3512	2446
	MBT(UDE)	32882	194	427	1143	1189	1402	3129	3646	12654	4364	4733
<b>Personalitat jurídica i gestió de l'explotació</b>												
Titular persona física	nombre	2697	356	290	392	240	200	314	260	515	89	41
Titular cap d'explotació	nombre	2618	346	279	382	229	197	307	253	499	88	38
<b>Règim de tinença</b>												
< 25% SAU en propietat	nombre	311	14	11	29	14	19	48	45	108	17	6
25 a < 50% SAU en propietat	nombre	281	2	3	15	22	18	54	48	112	6	1
50 a < 75% SAU en propietat	nombre	252	3	5	18	19	31	46	36	73	12	9
75 a 100% SAU en propietat	nombre	1874	338	274	332	186	132	168	132	226	56	30
Total SAU en propietat	ha	27961	553	978	2238	2135	2063	3752	3498	8747	2172	1826
Total SAU en arrendament	ha	1970	3	1	36	32	77	220	370	803	284	143
Total SAU en parceria	ha	12665	13	49	199	416	550	2001	2166	6092	856	323
Total SAU en altres	ha	120	0	0	0	3	11	15	35	12	0	45
<b>Aprofitament de la terra</b>												
Herbavis i guarets	nombre	2275	183	226	334	219	179	292	236	483	82	41
	SAU(ha)	41295	300	766	2195	2466	2637	5903	6011	15556	3212	2249
	ha	32632	262	609	1666	1848	1960	4594	4554	12640	2624	1875
Cereals	nombre	2132	160	204	306	204	170	285	223	465	78	37
	ha	29289	210	538	1517	1703	1814	4333	4170	11507	2092	1406
Biat	nombre	765	36	54	83	58	62	93	84	228	46	21
	ha	3244	36	80	167	161	223	331	442	1284	319	202
Ordi	nombre	1601	112	136	229	165	135	232	180	340	46	26
	ha	23593	161	381	1178	1383	1461	3668	3478	9302	1562	1018
Biat de moro	nombre	744	22	55	96	73	53	104	66	215	40	20
	ha	2361	14	66	168	153	130	325	233	902	194	176
Arròs	nombre	0	0	0	0	0	0	0	0	0	0	0
	ha	0	0	0	0	0	0	0	0	0	0	0
Lleguminoses per a gra	nombre	4	0	0	1	1	0	1	0	0	0	1
	ha	7	0	0	1	2	0	0	0	0	0	4
Patates	nombre	33	4	3	4	3	0	4	2	10	3	0
	ha	5	0	0	0	0	0	0	0	2	2	0
Conreus industrials	nombre	9	0	0	1	0	0	3	1	1	2	1
	ha	152	0	0	4	0	0	14	4	33	58	40
Gira-sol	nombre	1	0	0	0	0	0	1	0	0	0	0
	ha	2	0	0	0	0	0	2	0	0	0	0
Colza i llavor de nap	nombre	4	0	0	0	0	0	1	1	1	1	0
	ha	75	0	0	0	0	0	12	4	33	27	0
Conreus farratgers	nombre	408	9	19	42	26	24	47	50	131	36	24
	ha	2223	7	25	90	76	94	126	280	720	419	387
Hortalisses a l'aire lliure o amb protecció baixa	nombre	345	16	24	40	29	25	54	34	102	14	7
	ha	143	2	4	5	8	5	17	21	56	11	14
Hortalisses en hivernacle	nombre	10	0	0	2	1	0	2	2	2	0	1
	àrees	56	0	0	3	5	0	15	8	18	0	7
Flors i plantes ornamentals a l'aire lliure o protecció baixa	nombre	2	0	1	0	0	1	0	0	0	0	0
	àrees	34	0	16	0	0	18	0	0	0	0	0
Flors i plantes ornamentals en hivernacle	nombre	2	0	0	0	0	0	0	0	1	0	1
	àrees	731	0	0	0	0	0	0	0	45	0	686

continua  
->

## 6.05 Total d'explotacions.

(continuació)

Urgell		Total explotacions	UDE									
			< 1	1 a <2	2 a <4	4 a <6	6 a <8	8 a <12	12 a <16	16 a <40	40 a <60	>= 60
Conreus llenyosos	nombre	1769	207	138	230	153	141	215	191	389	74	31
	SAU(ha)	30865	328	583	1622	1773	1976	4341	4616	11386	2656	1586
	ha	10015	275	417	806	735	736	1393	1500	3003	688	461
Fruiters de fruita fresca	nombre	546	7	10	35	33	46	59	78	203	52	23
	ha	1992	1	3	22	29	64	99	174	816	411	373
Fruiters de fruits secs	nombre	1221	155	117	181	121	105	164	126	214	31	7
	ha	3805	126	205	399	347	314	622	603	987	164	38
Citrics	nombre	0	0	0	0	0	0	0	0	0	0	0
	ha	0	0	0	0	0	0	0	0	0	0	0
Olivera	nombre	880	131	91	130	94	66	116	92	142	13	5
	ha	2551	130	170	273	253	239	395	399	635	40	17
Vinya	nombre	521	33	39	73	56	50	84	68	103	10	5
	ha	1644	19	39	113	106	119	276	322	560	61	30
Pastures permanents	nombre	9	3	0	0	1	1	0	1	3	0	0
	SAU(ha)	227	31	0	0	8	4	0	55	129	0	0
	ha	61	31	0	0	2	4	0	13	11	0	0
	Superfície forestal	nombre	413	43	43	58	29	28	63	49	82	9
SAU(ha)		10724	96	193	503	457	594	1681	1667	4369	521	643
	ha	1471	64	82	104	72	82	246	246	521	21	32
	Fronzoses no comercials	nombre	106	2	8	10	5	8	20	16	30	4
ha		330	1	6	14	11	18	65	44	152	6	14
Fronzoses comercials	nombre	10	2	1	0	0	0	0	0	1	2	4
	ha	30	7	5	0	0	0	0	0	1	7	10
Resinoses no comercials	nombre	212	31	24	34	16	14	34	21	33	3	2
	ha	751	43	58	62	45	44	137	135	213	8	7
Resinoses comercials	nombre	14	3	1	2	0	0	3	2	2	0	1
	ha	49	7	0	1	0	0	10	6	25	0	1
Mixtes no comercials	nombre	74	5	10	12	9	6	9	7	16	0	0
	ha	248	6	13	28	17	21	34	29	100	0	0
Mixtes comercials	nombre	7	1	0	1	0	0	1	3	1	0	0
	ha	63	0	0	0	0	0	0	33	30	0	0
Superfície regada	nombre	1773	123	172	248	166	148	217	188	391	80	40
	ha	11023	75	216	539	544	615	1079	1294	4076	1403	1182
Regatge per aspersió	nombre	20	2	1	3	0	2	0	4	4	3	1
	ha	148	0	0	2	0	9	0	12	3	62	60
Regatge localitzat	nombre	42	6	1	4	1	2	6	3	9	6	4
	ha	171	4	0	2	1	0	11	1	54	27	70
Regatge per gravetat	nombre	1742	117	171	244	163	148	213	185	384	79	38
	ha	10610	71	215	528	539	604	1067	1268	4002	1313	1002
<b>Ramaderia</b>												
Explotacions amb UR	nombre	934	31	39	75	60	65	133	115	325	61	30
Bovins	nombre	83	0	0	0	2	3	4	4	44	11	15
	caps	14060	0	0	0	35	46	111	145	5946	2546	5231
Vaques lleteres	nombre	19	0	0	0	2	2	1	1	11	0	2
	caps	499	0	0	0	18	16	10	15	339	0	101
Altres vaques	nombre	0	0	0	0	0	0	0	0	0	0	0
	caps	0	0	0	0	0	0	0	0	0	0	0
Altres bovins de 24 mesos i més	nombre	5	0	0	0	1	0	0	0	3	0	1
	caps	91	0	0	0	6	0	0	0	25	0	60
mascles	nombre	2	0	0	0	0	0	0	0	1	0	1
	caps	31	0	0	0	0	0	0	0	1	0	30

continua →

# 6.05 Total d'explotacions.

(continuació)

Urgell		Total explotacions	UDE									
			< 1	1 a <2	2 a <4	4 a <6	6 a <8	8 a <12	12 a <16	16 a <40	40 a <60	>= 60
femelles	nombre	5	0	0	0	1	0	0	0	3	0	1
	caps	60	0	0	0	6	0	0	0	24	0	30
Bovins de 12 a < 24 mesos	nombre	9	0	0	0	0	0	1	0	6	0	2
	caps	203	0	0	0	0	0	3	0	40	0	160
masclles	nombre	2	0	0	0	0	0	0	0	1	0	1
	caps	51	0	0	0	0	0	0	0	1	0	50
femelles	nombre	8	0	0	0	0	0	1	0	5	0	2
	caps	152	0	0	0	0	0	3	0	39	0	110
Bovins de menys de 12 mesos	nombre	78	0	0	0	2	1	4	4	41	11	15
	caps	13267	0	0	0	11	30	98	130	5542	2546	4910
masclles	nombre	66	0	0	0	2	1	3	3	34	10	13
	caps	7377	0	0	0	5	20	44	118	2712	1578	2900
femelles	nombre	58	0	0	0	2	1	3	2	33	6	11
	caps	5890	0	0	0	6	10	54	12	2830	968	2010
Bovins de menys de 12 mesos en propietat	nombre	40	0	0	0	2	1	3	3	22	4	5
	caps	4391	0	0	0	11	30	68	70	1825	772	1615
Ovins	nombre	55	1	0	4	6	4	6	7	14	7	6
	caps	22285	50	0	164	667	824	1455	1911	5188	2880	9146
Ovins d'engreix en propietat	nombre	34	1	0	2	5	2	4	5	5	6	4
	caps	3721	50	0	45	80	22	33	326	482	553	2130
Cabrum	nombre	47	2	1	4	5	5	6	5	13	4	2
	caps	737	16	7	29	35	109	80	46	340	37	38
Porcins	nombre	505	6	6	22	30	28	73	72	210	41	17
	caps	209263	51	66	813	1546	2858	15146	20355	92843	33506	42079
Truges mares i de reposició de 50 kg i més	nombre	222	4	5	17	15	17	30	28	76	21	9
	caps	14649	21	35	288	296	177	851	1442	3727	2826	4986
Truges mares en propietat	nombre	183	4	5	15	14	17	24	23	62	14	5
	caps	8669	21	34	210	244	169	547	839	2123	1532	2950
Garrins de menys de 20 kg i altres porcins	nombre	484	4	5	21	29	25	67	70	206	40	17
	caps	194614	30	31	525	1250	2681	14295	18913	89116	30680	37093
Garrins de menys de 20 kg i altres porcins en propietat	nombre	231	4	5	18	24	16	32	28	81	17	6
	caps	45785	30	31	322	498	433	2437	2670	10851	9965	18548
Aviram	nombre	434	19	21	43	24	32	65	50	143	27	10
	caps	1709517	227	196	9198	4229	52031	140183	151059	853073	323240	176081
Pollastres i galls	nombre	115	3	2	9	1	6	16	11	50	14	3
	caps	1197992	23	25	5027	4000	30309	90185	130581	620828	236014	81000
Pollastres i galls en propietat	nombre	38	3	2	8	0	2	7	2	8	6	0
	caps	108182	23	25	27	0	9	17035	5001	48048	38014	0
Gallines	nombre	309	18	21	37	20	26	45	32	88	15	7
	caps	216083	145	157	3822	200	204	9865	331	106580	52716	42063
Gallines en propietat	nombre	292	18	21	37	20	26	43	32	78	12	5
	caps	12483	145	157	3822	200	204	465	331	880	216	6063
Conilles mares	nombre	339	17	27	44	26	38	53	38	79	12	5
	caps	6490	71	315	848	163	431	957	1151	2422	51	81
Abelles	nombre	13	0	0	0	2	1	3	1	4	2	0
	ruscs	195	0	0	0	4	25	41	10	99	16	0

continua  
→



## 6.05

## Total d'explotacions.

(continuació)

Urgell	Total explotacions	UDE										
		< 1	1 a <2	2 a <4	4 a <6	6 a <8	8 a <12	12 a <16	16 a <40	40 a <60	>= 60	
<b>Treball agrari</b>												
Treball total	UTA	2233	38	60	128	140	147	302	293	757	199	168
A temps complet	nombre	918	1	6	38	58	63	143	136	363	71	39
	persones	1155	1	6	38	62	68	160	157	464	104	95
Treball total, menys assalariats eventuais	nombre	2718	357	293	394	241	200	316	261	519	91	46
	persones	4772	459	401	575	384	345	565	514	1127	239	163
% treball familiar, respecte temps anual de treball a l'explotació												
< 10%	nombre	91	11	14	6	6	7	5	7	18	6	11
10 a < 50%	nombre	111	23	15	11	8	1	4	6	9	18	16
50 a < 90%	nombre	251	14	10	18	13	16	19	19	101	31	10
>= 90%	nombre	2265	309	254	359	214	176	288	229	391	36	9
Treball familiar	UTA	1926	36	52	125	135	142	289	277	671	137	61
Treball del titular	UTA	1365	27	43	102	107	112	226	204	437	76	32
Titular persona física	nombre	2697	356	290	392	240	200	314	260	515	89	41
Titulars <= 34 anys	nombre	239	14	16	23	28	19	29	26	78	4	2
Titulars de 35 a 44 anys	nombre	415	30	27	42	30	29	53	52	119	24	9
Titulars de 45 a 54 anys	nombre	587	52	41	93	43	37	83	70	134	20	14
Titulars de 55 a 64 anys	nombre	874	90	86	127	86	85	109	92	154	34	11
Titulars de 65 anys i més	nombre	582	170	120	107	53	30	40	20	30	7	5
Titulars homes	persones	2523	310	252	358	224	192	304	253	505	88	37
Titulars dones	persones	174	46	38	34	16	8	10	7	10	1	4
% de temps de treball del titular respecte persona dedicada a temps complet												
> 0 a < 25%	nombre	1156	333	239	269	110	64	51	25	52	6	7
25 a < 50%	nombre	231	14	29	47	30	28	30	21	22	8	2
50 a < 75%	nombre	230	8	12	27	32	26	48	38	31	6	2
75 a < 100%	nombre	233	1	6	12	14	22	47	50	69	9	3
100%	nombre	847	0	4	37	54	60	138	126	341	60	27
Cònjuges i altres membres de la família del titular												
nombre	1278	87	81	136	101	95	171	154	356	68	29	
persones	1913	102	102	180	141	144	243	244	585	125	47	
Cònjuges i altres membres de la família del titular homes												
persones	974	60	64	98	79	70	101	112	290	66	34	
Cònjuges i altres membres de la família del titular dones												
persones	939	42	38	82	62	74	142	132	295	59	13	
% de temps de treball del cònjuge i altres membres de la família												
> 0 a < 50%	persones	1473	100	100	171	124	125	197	181	382	71	22
50 a < 100%	persones	215	1	1	8	10	11	26	35	97	22	4
100%	persones	225	1	1	1	7	8	20	28	106	32	21
Treball assalariat fix												
nombre	94	1	4	2	3	1	6	5	23	21	28	
persones	162	1	9	3	3	1	8	10	27	25	75	
UTA	131	0	6	1	2	0	5	6	22	22	68	
Assalariats fixos homes												
persones	157	1	8	2	2	1	8	10	27	25	73	
Assalariats fixos dones												
persones	5	0	1	1	1	0	0	0	0	0	2	
% de temps de treball dels assalariats fixos												
> 0 a < 50%	persones	28	1	3	1	1	1	3	5	5	3	5
50 a < 100%	persones	51	0	5	2	1	0	3	2	5	10	23
100%	persones	83	0	1	0	1	0	2	3	17	12	47

continua  
→

## 6.05 Total d'explotacions.

(continuació)

Urgell		Total explotacions	UDE									
			< 1	1 a <2	2 a <4	4 a <6	6 a <8	8 a <12	12 a <16	16 a <40	40 a <60	>= 60
Treball assalariat eventual	nombre	599	56	44	44	31	40	47	55	198	57	27
	jornades	48660	507	708	520	950	1169	2364	2728	17732	11149	10833
Assalariats eventuals homes	jornades	35048	503	684	487	829	993	1587	1890	12244	8393	7438
Assalariats eventuals dones	jornades	13612	4	24	33	121	176	777	838	5488	2756	3395
<b>Aitres activitats lucratives titular</b>												
Aitres activitats lucratives	persones	830	144	127	181	95	78	68	40	75	12	10
Aitres act. lucr. principals	persones	633	137	116	155	72	52	31	19	37	9	5
Aitres act. lucr. secundàries	persones	197	7	11	26	23	26	37	21	38	3	5
<b>Aitres activitats lucratives cònjuge</b>												
Aitres activitats lucratives	persones	119	11	9	21	11	5	14	16	25	7	0
Aitres act. lucr. principals	persones	91	11	9	18	8	4	8	13	16	4	0
Aitres act. lucr. secundàries	persones	28	0	0	3	3	1	6	3	9	3	0
<b>Aitres activitats lucratives altres familiars</b>												
Aitres activitats lucratives	nombre	410	37	42	59	39	38	48	40	90	12	5
	persones	493	41	51	71	45	50	60	48	107	14	6
Aitres act. lucr. principals	nombre	328	34	37	57	35	34	43	28	49	8	3
	persones	403	38	45	69	40	45	54	36	62	10	4
Aitres act. lucr. secundàries	nombre	85	3	5	2	4	5	5	12	43	4	2
	persones	90	3	6	2	5	5	6	12	45	4	2
<b>Dimensió de l'explotació, SAU (ha)</b>												
< 1	nombre	232	116	25	26	10	5	13	13	20	3	1
1 a < 5	nombre	756	236	208	126	37	40	39	30	33	5	2
5 a < 20	nombre	1004	4	60	241	188	97	104	81	186	32	11
20 a < 50	nombre	567	1	0	1	6	58	160	128	169	28	16
50 a < 100	nombre	139	0	0	0	0	0	0	9	105	16	9
>= 100	nombre	20	0	0	0	0	0	0	0	6	7	7
<b>Dimensió de l'explotació, UTA</b>												
< 0,5	nombre	1204	340	259	297	121	76	61	29	21	0	0
0,5 a < 1	nombre	398	13	27	52	52	52	83	57	58	4	0
1 a < 2	nombre	830	4	6	44	63	65	152	149	304	34	9
2 a < 3	nombre	225	0	0	1	5	7	20	24	122	36	10
3 a < 5	nombre	49	0	1	0	0	0	0	2	14	15	17
>= 5	nombre	12	0	0	0	0	0	0	0	0	2	10



