

I.N.E.; MINISTERIO DE AGRICULTURA; ORGANI-
ZACION SINDICAL

Primer censo agrario de España. Año
1962. Resultados provisionales.
1ª parte. Datos provinciales.

G
0249
I
62'

primer censo agrario de españa

año 1962

resultado provisional
primera parte

totales provincia



instituto nacional de estadística
en colaboración con el
ministerio de agricultura
y la organización sindical


2.00
0
/63

enero 1963

INSTITUTO NACIONAL DE ESTADISTICA
EN COLABORACION CON EL
MINISTERIO DE AGRICULTURA Y LA ORGANIZACION SINDICAL

PRIMER CENSO AGRARIO DE ESPAÑA

AÑO 1962



Resultados provisionales

Primera parte

Datos provinciales



Generalitat de Catalunya
Departament d'Economia
Finances
Institut d'Estadística
de Catalunya
R. 16721

R. 16721

MADRID

1963

Indice

	Página
Presentación	5
1.—Programa de publicación de resultados provisionales del Primer Censo Agrario de España	7
2.—Organización censal	9
3.—Calendario de actividades del Primer Censo Agrario de España	14
4.—Definiciones empleadas en el Censo Agrario	16
5.—Procedimiento seguido en la elaboración de los datos que se presentan en esta publicación.....	18
6.—Cuestionarios de explotación empleados en el Censo Agrario.....	20
7.—Tablas de resultados provisionales del Primer Censo Agrario de España	25
1.—Número de explotaciones y distribución de la superficie	27
2.—Parcelación de las explotaciones	28
3.—Ganadería en Explotaciones Agrarias	29
4.—Explotaciones agrarias clasificadas según la superficie total de sus tierras	30
5.—Superficies de tierras labradas de secano	32
6.—Superficies de tierras labradas de regadío	33
7.—Superficies de tierras no labradas	34
8.—Superficies de hortalizas y flores, barbechos y rastrojos, viñedo y olivar	35
9.—Superficies de tierras pobladas con especies arbóreas forestales	36
10.—Superficies de regadío	37
8.—Observaciones	38

Presentación

El Instituto Nacional de Estadística inicia la publicación de los resultados del Primer Censo Agrario de España, que, en colaboración con el Ministerio de Agricultura y la Organización Sindical ha llevado a cabo en cumplimiento de la Ley de Censos Económicos de 8 de junio de 1957 y del Decreto de 6 de septiembre de 1961.

Para poder llegar a la obtención de estos resultados ha sido preciso recorrer un largo y laborioso proceso. Primeramente, teniendo en cuenta las necesidades estadísticas españolas y las recomendaciones de la FAO (Organización de las Naciones Unidas para la Agricultura y la Alimentación), fué redactado, con la colaboración de la Ponencia constituida en el Servicio de Estadística del Ministerio de Agricultura y de la Comisión Mixta de Coordinación y Asesoramiento para las Estadísticas Agrarias, un proyecto de Censo Agrario que fué sometido a ensayo en 27 municipios de 6 provincias que reunían un total aproximado de 15.000 explotaciones.

Como consecuencia del ensayo fueron introducidas sustanciales modificaciones en el proyecto provisional tanto en la organización como en las definiciones y demás instrumentos censales, y se redactaron las normas definitivas a las que había de ajustarse la realización del Censo, las cuales fueron aprobadas por Orden de la Presidencia del Gobierno de 5 de mayo de 1962 y publicadas en el Boletín Oficial del Estado nº 114.

Cumpliendo las citadas normas fueron constituyéndose los diferentes Organos del Censo, fueron nombrados Inspectores y Agentes, se desarrollaron los cursillos de instrucción del personal de los diferentes niveles, tuvo lugar una amplia campaña de propaganda, etc., hasta llegar a la fase capital del Censo, la de la recogida de datos, que tuvo lugar, según estaba programado, durante los meses de octubre y noviembre pasados, habiendo sido preciso prolongarla durante diciembre en algunos municipios.

Antes de iniciar su tabulación definitiva, toda la información recogida será sometida a una seria depuración.

La reducción de la gran masa de datos obtenidos en un Censo a tablas estadísticas para su publicación y análisis es una tarea larga y penosa, aún con el empleo de medios mecánicos apropiados, por lo que ha venido siendo un hecho habitual, tanto en los Censos nacionales como en los extranjeros, el retraso en la publicación de los resultados con la consiguiente pérdida de actualidad de la información obtenida.

Las organizaciones estadísticas se esfuerzan en evitar o paliar este inconveniente, para lo cual ensayan nuevos artificios mecánicos, o acuden al fecundo método de muestreo con el fin de obtener rápidamente, a modo de avance, los resultados censales más interesantes.

La Organización del Censo Agrario sintió la preocupación de este problema y la acuciante necesidad nacional de información estadística en este sector económico, y estableció en el programa censal el procedimiento adecuado para poder disponer en el plazo más breve posible de resultados del Censo, aún cuando fuesen provisionales, sobre algunas características básicas de las explotaciones agrarias.

Los resultados provisionales de este Primer Censo Agrario de España se han obtenido por dos procedimientos diferentes. Los totales provinciales y municipales, que se publicarán en primer lugar, en dos fascículos, resumen los datos individuales de todas las explotaciones. Su provisionalidad es debida a que los resúmenes, dada la urgencia en disponer al menos de unos datos orientadores, han sido formados antes de someter todos los cuestionarios a la rigurosa depuración, previa a la tabulación definitiva, que se está efectuando.

Los totales regionales, que constituirán la tercera publicación con resultados provisionales, son estimaciones efectuadas mediante una muestra de cuestionarios. Estos cuestionarios han sido depurados escrupulosamente.

En las páginas que siguen figura la primera parte de los resultados provisionales del Censo. Por ser la primera publicación que aparece con resultados censales, se han dedicado en ella algunas páginas a la organización censal, definiciones, calendario y procedimiento.

Seguidamente se publicará la segunda parte que presentará clasificadas por la superficie total las explotaciones de cada municipio.

Por último, la tercera parte de resultados provisionales estará formada por clasificaciones combinadas del tamaño de la explotación con otras características, obtenidas mediante una muestra, para cada una de las 14 regiones en que se ha dividido el territorio nacional.

Al iniciar la serie de publicaciones que han de presentar los resultados del Censo, queremos hacer constar que en la obtención de los mismos ha trabajado con eficacia y entusiasmo todo el personal de la Organización Censal, Central, Provincial y Municipal, así como los 550 Inspectores y 12.500 Agentes y han prestado su colaboración unos 3.000.000 de empresarios que han facilitado datos al contestar los cuestionarios de las explotaciones agrarias correspondientes. A todos ellos, en nombre del Instituto Nacional de Estadística y de los Organismos que con el colaboraron en la ejecución del Censo, nuestro sincero agradecimiento.

Madrid, marzo de 1963

FRANCISCO TORRAS HUGUET,

Director General del Instituto Nacional de Estadística.
Presidente de la Comisión Ejecutiva Nacional del Censo Agrario.

1.-PROGRAMA DE PUBLICACION DE RESULTADOS PROVISIONALES DEL PRIMER CENSO AGRARIO DE ESPAÑA

Los RESULTADOS PROVISIONALES DEL CENSO AGRARIO se publican en TRES partes cuyo contenido es el siguiente:

PRIMERA PARTE

TOTALES PROVINCIALES

- o Número y superficie total de las explotaciones.
- o Clasificación de las explotaciones según su superficie total.
- o Parcelación: Número total de parcelas y número de parcelas menores de 1 Hectárea, de 1 a 5 Hectáreas y mayores de 5 Hectáreas.
- o Distribución de la superficie de las explotaciones: tierras labradas y no labradas, secano y regadío cultivos herbáceos, arbóreos y arbustivos y sus asociaciones, prados y praderas, tierras pobladas con especies arbóreas, etc.
- o Superficies agrícolas: hortalizas, barbechos, viñedo y olivar.
- o Tierras forestales.
- o Superficie regada.
- o Ganadería.

SEGUNDA PARTE

TOTALES MUNICIPALES

- o Clasificación de las explotaciones según su superficie total.

TERCERA PARTE

TOTALES REGIONALES

Estimaciones obtenidas de una muestra aproximada del 6% de las explotaciones, que permiten ofrecer resultados, para las 14 regiones que el Ministerio de Agricultura utiliza en sus publicaciones, de las características que se enumeran a continuación combinadas con los cuatro intervalos de superficie que también se enumeran.

Características:

- o Régimen de tenencia de la tierra.
- o Superficie de cereales, leguminosas, patata, algodón, remolacha azucarera.
- o Número de árboles y superficie de agrios.

- o Número de árboles frutales.
- o Trabajadores empleados en las explotaciones agrarias.
- o Regadío.
- o Superficie abonada.

Intervalos de superficie:

- o Menores de 5 Hectáreas,
- o De 5 a 20 Hectáreas,
- o De 20 a 100 Hectáreas
- o De 100 y más Hectáreas.

2.— ORGANIZACION CENSAL

De conformidad con las Normas de Organización y Funcionamiento del Censo, se constituyeron los Organos siguientes:

A) ORGANIZACION CENTRAL

- 1.— Junta Nacional del Censo Agrario.
- 2.— Comisión Ejecutiva Nacional del Censo Agrario.
- 3.— Secretaría Central del Censo Agrario.

B) ORGANIZACION PROVINCIAL

- 1.— Juntas Provinciales del Censo Agrario
- 2.— Comisiones Ejecutivas Provinciales del Censo Agrario.
- 3.— Secretarías Provinciales del Censo Agrario.

C) ORGANIZACION MUNICIPAL

- 1.— Comisiones Municipales del Censo Agrario.

D) INSPECTORES Y AGENTES

A continuación figura la composición de los referidos Organos.

A) ORGANIZACION CENTRAL

1.— JUNTA NACIONAL DEL CENSO AGRARIO

PRESIDENTE:

Comisario del Plan de Desarrollo Económico, por delegación del Ministro Subsecretario de la Presidencia del Gobierno.

VICEPRESIDENTE:

Director General del Instituto Nacional de Estadística.

VOCAL:

Por la Presidencia del Gobierno:

Director General del Instituto Geográfico y Catastral.
Subdirector General del Instituto Nacional de Estadística.
Jefe de la Asesoría Económica del Departamento.

Por el Ministerio de Agricultura:

Secretario General Técnico.
Director General de Agricultura.
Director General de Montes, Caza y Pesca Fluvial.
Director General de Ganadería.
Director General de Coordinación, Crédito y Capacitación Agraria.
Director del Instituto Nacional de Colonización
Delegado Nacional del Servicio Nacional del Trigo.
Jefe del Servicio de Estadística de la Secretaría General Técnica del Departamento.
Jefe de la Asesoría Económica del Departamento.

Por el Ministerio de la Gobernación:

Director General de Administración Local.

Por el Ministerio de Educación Nacional:

Secretario General Técnico.

Por el Ministerio de Obras Públicas.

Secretario General Técnico

Director General de Obras Hidráulicas.

Por el Ministerio de Trabajo:

Secretario General Técnico.

Por el Ministerio de Información y Turismo:

Secretario General Técnico.

Por la Secretaría General del Movimiento:

Vicesecretario Nacional de Ordenación Económica de la Organización Sindical.

Vicesecretario Nacional de Ordenación Social de la Organización Sindical.

Secretario de la Junta Nacional de Hermandades.

Jefe Nacional del Servicio Sindical de Estadística.

Por el Alto Estado Mayor:

Un representante.

SECRETARIO:

Jefe del Servicio de Estadísticas Agrarias y de Servicios del Instituto Nacional de Estadística.

VICESECRETARIO:

Jefe de la Sección de Censos Agrarios del Servicio de Estadísticas Agrarias y de Servicios del Instituto Nacional de Estadística.

2.— COMISION EJECUTIVA NACIONAL DEL CENSO AGRARIO

PRESIDENTE:

Director General del Instituto Nacional de Estadística.

VICEPRESIDENTE:

Subdirector General del Instituto Nacional de Estadística.

VOCAL TITULAR:

Jefe del Servicio de Estadísticas Agrarias y de Servicios del Instituto Nacional de Estadística.
Jefe del Servicio de Estadística de la Secretaría General Técnica del Ministerio de Agricultura.
Un representante de la Junta Nacional de Hermandades.

VOCAL SUPLENTE:

Un funcionario del Instituto Nacional de Estadística.
Un funcionario de la Secretaría General Técnica del Ministerio de Agricultura.

SECRETARIO:

Jefe de la Sección de Censos Agrarios del Servicio de Estadísticas Agrarias y de Servicios del Instituto Nacional de Estadística.

3.— SECRETARIA CENTRAL DEL CENSO AGRARIO

JEFE:

Jefe del Servicio de Estadísticas Agrarias y de Servicios del Instituto Nacional de Estadística.

JEFE ADJUNTO:

Jefe de la Sección de Censos Agrarios del expresado Servicio.

JEFE ADJUNTO:

Un Ingeniero Agrónomo del Servicio de Estadística del Ministerio de Agricultura.

B) ORGANIZACION PROVINCIAL

1.— JUNTAS PROVINCIALES DEL CENSO AGRARIO

PRESIDENTE:

Gobernador Civil.

VICEPRESIDENTE:

Delegado Provincial del Instituto Nacional de Estadística.

VOCALES:

Ingeniero Jefe de la Jefatura Agronómica.
Ingeniero Jefe del Distrito Forestal.
Jefe Provincial de Ganadería.
Jefe Provincial del Servicio Nacional del Trigo.
Presidente de la Cámara Oficial Sindical Agraria.
Representante de la Confederación Hidrográfica.
Delegado Provincial de Información y Turismo.
Inspector Jefe de Enseñanza Primaria.
Representante de la Iglesia
En las provincias de Alava y Navarra, los Ingenieros Jefes de los Servicios de Agricultura y Montes de la Diputación respectiva.

SECRETARIO:

Un funcionario de la Delegación Provincial del Instituto Nacional de Estadística.

2.— COMISIONES EJECUTIVAS PROVINCIALES DEL CENSO AGRARIO

PRESIDENTE:

Delegado Provincial del Instituto Nacional de Estadística

VOCALES:

Los Inspectores Provinciales
Un agricultor representando a la Cámara Oficial Sindical Agraria.

SECRETARIO:

Un funcionario de la Delegación Provincial del Instituto Nacional de Estadística.

C) ORGANIZACION MUNICIPAL

1.— COMISIONES MUNICIPALES DEL CENSO AGRARIO

PRESIDENTE:

El Alcalde o persona en quien delegue.

VICEPRESIDENTE:

El Presidente de la Hermandad de Labradores y Ganaderos.

VOCALES:

El Agente de Extensión Agraria.

El Secretario del Ayuntamiento.
 Un Maestro Nacional
 Un Sacerdote.
 Dos agricultores representantes de grandes explotaciones.
 Dos agricultores representantes de pequeñas explotaciones
 Agentes Censales del término municipal.

SECRETARIO:

El Secretario de la Hermandad de Labradores y Ganaderos, o el Vocal que la Comisión considere más idóneo.

D) INSPECTORES Y AGENTES

Para la realización de todas las operaciones censales y recogida de datos se utilizó la colaboración de: Inspectores Provinciales, Inspectores Comarcales y Agentes Censales.

INSPECTORES PROVINCIALES

En cada provincia, la Comisión Ejecutiva Nacional nombró, entre Facultativos o Técnicos de grado superior, dos o tres Inspectores Provinciales, procedentes de los Servicios del Ministerio de Agricultura y del Instituto Nacional de Estadística. Su número se distribuye así:

Estadísticos	42
Ingenieros Agrónomos	49
Ingenieros de Montes	21
Veterinarios	6
Total	118

INSPECTORES COMARCALES

Para colaborar en las operaciones del Censo, la Comisión Ejecutiva Nacional nombró, a propuesta de las Comisiones Ejecutivas Provinciales los Inspectores Comarcales que se consideraron necesarios. Por el Organismo de procedencia se distribuyen así:

Funcionarios del Instituto Nacional de Estadística	137
Funcionarios del Ministerio de Agricultura	193
Funcionarios de la Organización Sindical	48
Otros Organismos	41
Total	419

AGENTES CENSALES

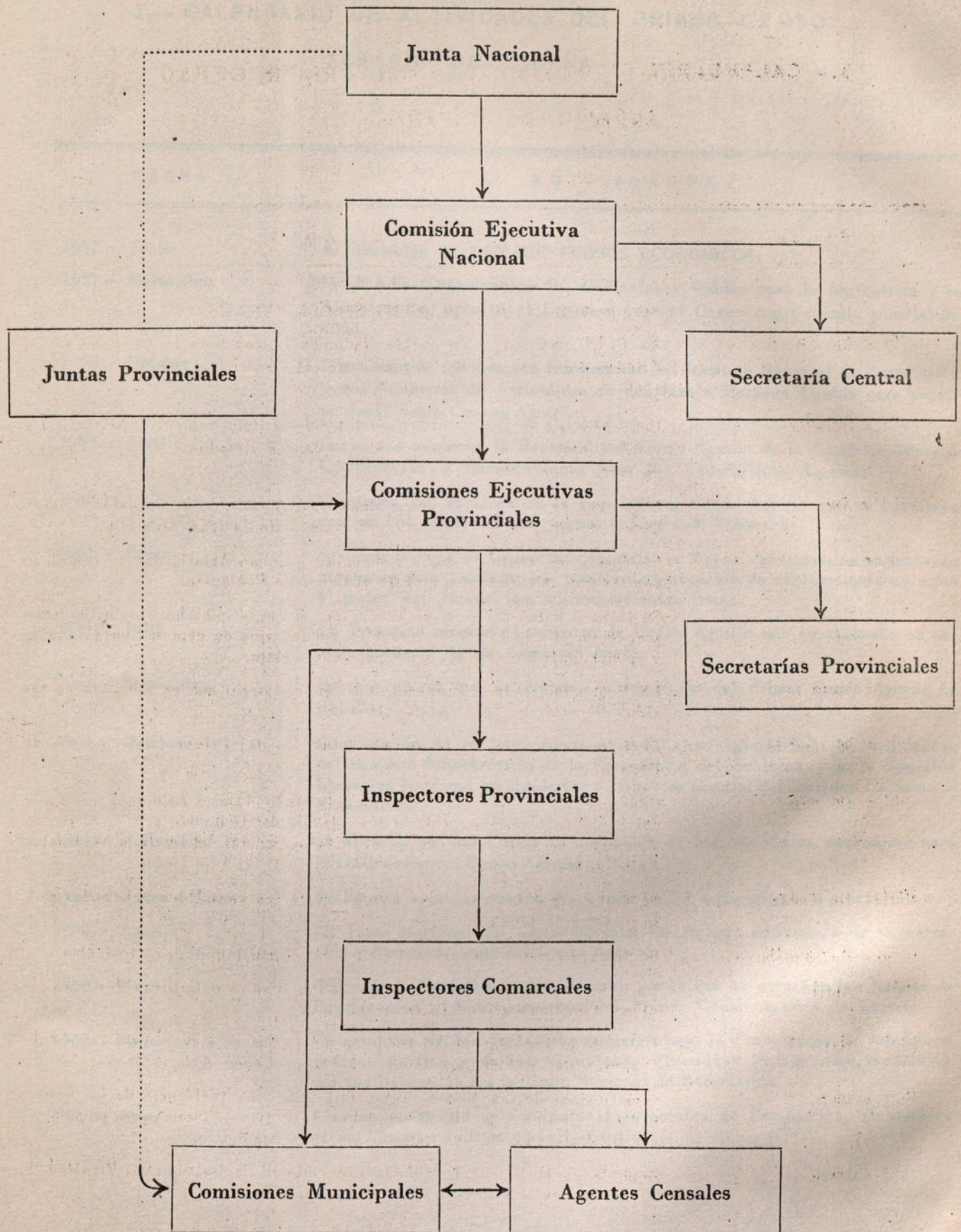
Las Comisiones Ejecutivas Provinciales procedieron, por sí o a propuesta de las Comisiones Municipales, a designar los Agentes Censales que se habían de utilizar en cada Municipio.

A dichos Agentes se les expidió el nombramiento una vez hubieron realizado y aprobado un cursillo de instrucción en la localidad que designó la Comisión Ejecutiva Provincial

Los Agentes Censales fueron vocales de las Comisiones Municipales; tuvieron a su cargo fundamentalmente la recogida de datos de las explotaciones agrarias y empresas auxiliares agrarias existentes en su demarcación y llevaron su labor de acuerdo con el Manual de Instrucción preparado al efecto

En total actuaron en toda España 12.467 Agentes.

ORGANIZACION CENSAL AGRARIA
ORGANIGRAMA



3.— CALENDARIO DE ACTIVIDADES DEL PRIMER CENSO AGRARIO DE ESPAÑA

FECHA	ACTIVIDADES
1957.- Junio	Se promulga la LEY DE CENSOS ECONOMICOS.
1957.- Noviembre	La F.A.O. (Organización de las Naciones Unidas para la Agricultura y la Alimentación) aprueba el Programa para el Censo Agropecuario mundial de 1960.
1958.- Octubre	Una Comisión formada por funcionarios del Instituto Nacional de Estadística y del Ministerio de Agricultura se desplaza a Estados Unidos para seguir un curso sobre Censos Agrarios.
1959.- Abril	Inicia sus sesiones la Ponencia del Censo Agrario de la Comisión Mixta de Coordinación y Asesoramiento para las Estadísticas Agrarias.
1960	Continúan las sesiones de la Ponencia del Censo Agrario que se coordinan con las que celebra la que prepara el Censo de Población.
1961.- Enero	Se lleva a cabo el Censo de Población en cuyos cuestionarios se incluyen preguntas para localizar los posibles empresarios de explotaciones agrarias y poder así formar las correspondientes listas.
1961.- Julio	La Ponencia termina el proyecto de Censo Agrario que es aprobado en sesión plenaria de la Comisión Mixta.
1961.- Septiembre	Decreto por el que se dispone la formación del Primer Censo Agrario de España.
1961.- Octubre	Constitución de la Junta Nacional del Censo Agrario bajo la Presidencia del Ministro Subsecretario de la Presidencia del Gobierno, y de la Comisión Ejecutiva Nacional presidida por el Director General del Instituto Nacional de Estadística.
1961.- Diciembre	Se aprueba por las Cortes la concesión de las cantidades necesarias para la realización del Censo Agrario.
1962.- Enero a Marzo	Se lleva a cabo un ensayo del Censo en 27 municipios de 6 provincias.
1962.- Abril	La Junta Nacional del Censo aprueba las Normas definitivas de Organización y Funcionamiento del Censo Agrario.
1962.- Mayo	Orden de la Presidencia del Gobierno por la que se aprueban las Normas de Organización y Funcionamiento del Primer Censo Agrario de España.
1962.- Mayo	Constitución de las Juntas Provinciales bajo la Presidencia de los Gobernadores Civiles y de las Comisiones Ejecutivas Provinciales, presididas por los Delegados del Instituto Nacional de Estadística.
1962.- Mayo	Reunión en Madrid de Delegados Provinciales de Estadística, Presidentes de las Comisiones Ejecutivas Provinciales.

FECHA	ACTIVIDADES
1962.- Junio	Cursillos en Madrid para Inspectores Provinciales del Censo.
1962.- Junio	Cursillos en las Capitales de provincia para Inspectores Comarcales del Censo.
1962.- Junio	Constitución de las Comisiones Municipales del Censo Agrario, presididas por los Alcaldes.
1962.- Julio	Las Comisiones Municipales depuran las listas provisionales de empresarios de explotaciones agrarias y proponen las personas que han de actuar de agentes para la recogida de datos.
1962.- Septiembre	Cursillos de instrucción para agentes Censales.
1962.- Octubre a Diciembre	Recogida de datos de las explotaciones y formación del resumen por los agentes.
1963.- Enero a Febrero	Revisión de la documentación por las Comisiones Ejecutivas Provinciales y formación de resúmenes de resultados provisionales.
1963.- Febrero a Junio	Depuración y codificación de cuestionarios.
1963.- Marzo	Publicación de la Parte primera de Resultados provisionales del Censo.

4.— DEFINICIONES EMPLEADAS EN EL CENSO AGRARIO

Definiciones fundamentales (1)

EXPLOTACION AGRARIA.— *a) Explotación agraria con tierras.*— Se entiende por explotación agraria con tierras, a fines censales, cualquier extensión de terreno, en una o varias parcelas, aunque no sean contiguas, pero que en conjunto formen parte de la misma unidad técnico-económica, de la que se obtienen producciones agrícolas, forestales, ganaderas o mixtas, bajo la dirección de un empresario (véase definición de empresario más adelante).

b) Explotación agraria sin tierras.— Se entiende por explotación agraria sin tierras toda empresa que posea, en total, dos o más cabezas de ganado vacuno, caballar, mular, asnal, ovino, caprino o porcino; 20 ó más gallinas, patos y gansos; 20 ó más conejos; 2 ó más colmenas. Este ganado puede tener cualquier empleo o destino, y estar en zonas rurales o urbanas.

EMPRESAS AUXILIARES AGRARIAS.— Son aquéllas que cooperan a la producción agrícola, ganadera y forestal, mediante la cesión, cualquiera que sea la forma del contrato, de tractores, máquinas para la recolección y cualquier otro servicio empleado usualmente en las explotaciones agrarias.

EMPRESARIO AGRARIO.— Se entiende por empresario agrario a efectos censales, toda persona natural o jurídica que, actuando a estos fines con libertad y autonomía, asume todo o parte del riesgo de una explotación agraria, dirigiéndola por sí o mediante otra persona.

MUNICIPIO DE INSCRIPCION DE LAS EXPLOTACIONES.— Una explotación agraria se considerará, a efectos censales, situada en el Municipio donde radique la edificación única o principal de la explotación, o a falta de ésta en el que se encuentren la mayor parte de las tierras.

Se entiende por edificación de una explotación agraria toda construcción que constituya parte de los elementos productivos de la misma, estando, por tanto, vinculada a dicha explotación.

Las explotaciones ganaderas sin tierras se considerarán adscritas al Municipio en que el empresario tenga declarado su ganado.

Otras definiciones (2)

Tierras labradas.— Son las que reciben cuidados culturales, sea cual fuere su aprovechamiento y la fecha en que se han realizado dentro del año del Censo. Estos cuidados culturales son los que se efectúan con azada, arado, grada, cultivador, escarificador, extirpadora, etc., no entrando dentro de esta categoría las labores de extender abono, pases de rodillo o de tabla, cortes, escardas a mano, resiembra, etc., practicadas (algunas de las cuales por lo menos) en las praderas permanentes.

Tierras de secano.— Se considerarán como tales las que, durante el año del Censo, no han recibido más agua que la de lluvia.

(1) Estas definiciones forman parte de las Normas de Organización y Funcionamiento del Censo Agrario, publicadas en el Boletín Oficial del Estado.

(2) Estas definiciones figuran en el "Manual de Instrucciones para los Agentes Censales".

Cultivos herbáceos.— Están constituidos por aquellas plantas cuya parte aérea tiene consistencia herbácea (cereales, leguminosas, patata, algodón, remolacha, forraje, hortalizas, etc.).

Cultivos arbustivos y arbóreos.— Están constituidos por aquellas plantas cuya parte aérea tiene consistencia leñosa (vid, olivo, frutales).

Cultivos asociados.— Son aquellos en que dos o más cultivos se intercalan en tierras labradas, ocupándolas simultáneamente durante todo o parte de su desarrollo. No se considerarán como asociados los cultivos de una sola planta, realizados en una tierra en cuyos linderos y ribazos estén situados árboles frutales.

Tierras de regadío.— Se considerarán como tales las que, durante el año del Censo, han recibido agua mediante un procedimiento establecido por el hombre, cualquiera que haya sido la duración o cantidad de los riegos, incluso si fueron de forma eventual.

Praños y praderas permanentes.— Son las tierras dedicadas a la producción de forrajes herbáceos, y que se mantienen indefinidamente en producción, mediante todos o alguno de los cuidados culturales que a continuación se mencionan: acotamiento, resiembras (naturales o artificiales), abonados, pases de rodillo o tabla, cortes y otros cuidados culturales.

No se incluirán aquí las praderas que tengan especies arbóreas forestales; éstas se harán constar en el apartado siguiente:

Tierras pobladas con especies arbóreas forestales.— Son las superficies cubiertas por especies arbóreas, cualquiera que sea su edad y desarrollo, de las que se obtienen madera, leña u otros productos forestales.

Superficie pastada.— Se considerará como superficie pastada, dentro de las tierras pobladas con especies arbóreas forestales, aquella en la que ha entrado ganado, para aprovechar el pasto de la misma, durante el año del Censo.

Superficie no pastada.— Se considerarán como superficies no pastadas, dentro de las tierras pobladas con especies arbóreas forestales, aquellas que no tienen pastos, y las que, aun teniéndolos, han estado vedadas al pastoreo en el año del Censo.

Tierras pobladas con especies espontáneas no arbóreas.— Se incluirán las superficies cuya vegetación en 1962 haya estado principalmente constituida por tomillo, romero, aulaga, brezo, jara, lentisco, piorno, retama, chumbera, esparto y otras especies espontáneas no arbóreas, aunque sean herbáceas.

Hortalizas y flores.— En este apartado se incluirá la superficie que se ha dedicado en el año agrícola 1961-62 al cultivo de hortalizas para consumo propio o venta, y flores exclusivamente para la venta cualquiera que sea el número de cosechas obtenidas en esta superficie.

Barbechos y rastros.— Se considerarán como tales las tierras de labor dedicadas a cultivos herbáceos de secano, que permanecieron en descanso desde octubre de 1961 hasta octubre de 1962, tanto si han sido labradas como si no lo han sido.

Regadío permanente.— Una tierra es de regadío permanente cuando cuenta con las instalaciones y dotación de agua necesaria para ser regada con la frecuencia que requieran los cultivos de la zona. Es decir, que el número de riegos y el volumen de los mismos no limiten la intensidad del cultivo.

Regadío eventual.— Son los regadíos no comprendidos en el apartado anterior.

Superficie en proceso de transformación.— No se incluirán aquí las superficies cuya puesta en riego esté proyectada, aun cuando hayan sido construidos los canales y acequias principales de traída de aguas, mientras no se hayan comenzado obras de abancalamiento, acequias interiores, colocación de tuberías, etc.

5.—PROCEDIMIENTO SEGUIDO EN LA ELABORACION DE LOS DATOS QUE SE PRESENTAN EN ESTA PUBLICACION

La norma 28 de las de Organización y funcionamiento del Censo Agrario aprobadas por orden de la Presidencia del Gobierno de fecha 5 de mayo de 1962, publicada en el B.O. del Estado nº114, dice:

“El Instituto Nacional de Estadística procederá a la publicación de los resultados definitivos del “Censo.

“Dado el interés y urgencia de las informaciones censales, se facilitarán, además con carácter “provisional y en los plazos más breves posibles, avances con los resultados sobre los datos generales “de mayor importancia”.

El segundo párrafo de la citada norma se cumple con la publicación de resultados provisionales que se inicia en este fascículo, al que seguirán otros dos, antes de emprenderse la publicación de los resultados definitivos.

Uno de los instrumentos que ha permitido disponer en tan breve espacio de tiempo de RESULTADOS PROVISIONALES DEL Censo, que resumen la información recogida de más de tres millones de explotaciones es el llamado CUADERNO AUXILIAR DE TABULACION MANUAL, del que reproducimos una de sus páginas.

La labor de rellenar el CUADERNO fue encomendada como parte de su trabajo a los propios agentes censales encargados de la recogida de datos, de tal forma que al finalizar su cometido, hacían entrega simultaneamente de los cuestionarios de su sección y del CUADERNO con el resumen de la información a él transcrita, que en un gran número de casos (más de 7.000) correspondía a un término municipal completo.

Por considerarlo interesante para poder seguir el procedimiento utilizado copiamos íntegramente a continuación, del MANUAL DE INSTRUCCIONES PARA LOS AGENTES CENSALES, las correspondientes para el relleno del CUADERNO AUXILIAR DE TABULACION MANUAL.

“Objeto del mismo.— Es la rápida obtención de datos totales de Sección o Municipio, los cuales, “reunidos con los proporcionados por otros cuadernos análogos, permitirán llegar a datos totales, provinciales y nacionales, en una primera aproximación del Censo.

“Composición horizontal de las diez primeras páginas del cuaderno.— Está dividido horizontalmente en cuatro grupos de cinco líneas, separados por un trazo lleno, con el fin de facilitar el traslado “de las cifras de los cuestionarios. En la última línea “SUMAS” se deberá poner la suma de cada una de “las columnas de la página. Cada página se sumará con independencia de las demás y sin arrastrar el “suma y sigue” a las páginas siguientes.

“Composición vertical de las diez primeras páginas del cuaderno.— El cuaderno está dividido “verticalmente en cuarenta y cuatro columnas, de las cuales la primera y la última están ya impresas con “los números de orden de los cuestionarios de explotación; el Agente Censal no podrá alterar este orden. “Las cuarenta y dos columnas restantes son conceptos que se corresponden con otros tantos iguales del “cuestionario de explotación.

“Modo de efectuar la transcripción.— Los datos de los cuestionarios de explotación que han de “transcribirse a este Cuaderno Auxiliar de Tabulación Manual, son los que en los cuestionarios tienen con “signado a su derecha un número que coincide con el de la columna del Cuaderno Auxiliar de Tabulación “en que han de transcribirse los datos tal y como figuran en los cuestionarios.

“Cuadro-Resumen.— Son los que aparecen en la página 11. El primer cuadro es el resumen del “cuaderno con su encabezamiento por columnas, semejante al de las otras diez páginas, de los que se “ferencia en que las columnas 1 y 44, en vez de venir encabezadas por “Número de orden del cuestiona- “rio”, lo son por “Página”; en las líneas horizontales aparecen diez líneas numeradas. En cada una de “ellas se transcribirá la línea “SUMAS” de la página del cuaderno que corresponda. En la línea última de “este cuadro “SUMAS” figurarán las sumas correspondientes a todas las columnas.

"El segundo cuadro reflejará el resumen de la Sección, transcribiéndose a las líneas primera, segunda y tercera los totales de los cuadernos que se hubiesen empleado (uno, dos o tres) para la misma Sección y completándose finalmente con las sumas correspondientes a todas las columnas en la fila TOTAL, cifras finales, o de la Sección.

"*Clasificación de las Explotaciones.*— En todas las páginas del cuaderno aparece en la parte superior derecha una distribución por grupos para clasificar las Explotaciones por tamaños; esta clasificación será hecha en las Secretarías Provinciales por lo que el Agente Censal dejará en blanco el correspondiente encasillado".

Según puede deducirse del último párrafo, la clasificación de las explotaciones por tamaño, cuyo resumen por provincias se incluye en estas páginas y cuyo detalle por municipios constituirá la *segunda parte* de la publicación de RESUMENES PROVISIONALES, fué realizado por personal de las Secretarías provinciales del Censo.

6.—CUESTIONARIOS DE EXPLOTACION EMPLEADOS EN EL CENSO AGRARIO

El instrumento fundamental del Censo Agrario ha sido el CUESTIONARIO DE EXPLOTACION, que sirvió para la inscripción por el Agente, de los datos de las explotaciones agrarias, que le fueron facilitados por los respectivos empresarios o personas que les representaron.

Se utilizaron diez modelos diferentes, identificables por un número del 0 al 9 situado en la parte superior derecha de la primera página. Constan de una parte general, común a todos ellos, que ocupa las tres primeras páginas, y de otra, distinta para cada modelo, que ocupa la cuarta página y reservada para una investigación muestral sobre materias ya contenidas en la parte general, pero formuladas con más detalle.

A continuación, se reproducen, a tamaño reducido, las tres primeras páginas del CUESTIONARIO DE EXPLOTACION, de las cuales se han obtenido, con el sistema de elaboración que se explica en el apartado 5, los datos que se presentan en esta publicación.

PRESIDENCIA DEL GOBIERNO
INSTITUTO NACIONAL DE ESTADISTICA

PRIMER CENSO AGRARIO DE ESPAÑA
AÑO 1962

EMPRESARIO

Nombre y apellidos

Calle y número

PROVINCIA:

MUNICIPIO:

SECCION

Número de la lista de Empresarios

Número de orden del cuestionario

1-44

CA - C1

1

INFORMANTE

Nombre y apellidos

Calle y número

EXPLOTACION AGRARIA

(El Empresario está obligado a facilitar los datos precisamente en el municipio donde está situada su Explotación)

01 A - SUPERFICIE TOTAL DE LA EXPLOTACION

	Ninguna	Hectáreas
1.-¿Cuál es la superficie total de la Explotación?.....	<input type="checkbox"/>	<input type="checkbox"/>

02 B - REGIMEN DE TENENCIA

	Ninguna	Hectáreas
1.-¿Cuántas hectáreas de esta Explotación son de su PROPIEDAD?.....	<input type="checkbox"/>	<input type="checkbox"/>
2.-¿Cuántas Hectáreas de la Explotación lleva en: a) Arrendamiento protegido?.....	<input type="checkbox"/>	<input type="checkbox"/>
b) Otra forma de arrendamiento?.....	<input type="checkbox"/>	<input type="checkbox"/>
3.-¿Cuántas Hectáreas de la Explotación lleva en APARCERIA?.....	<input type="checkbox"/>	<input type="checkbox"/>
4.-¿Cuántas Hectáreas de la Explotación lleva BAJO OTRO REGIMEN DE TENENCIA?.....	<input type="checkbox"/>	<input type="checkbox"/>

C - PARCELACION

(Parcela o coto redondo es toda extensión de tierra que está bajo una sola linda, es decir, rodeada de terreno, edificios o aguas que no pertenezcan a la Explotación)

	Ninguna	Número
1.-¿Cuántas parcelas o cotos redondos tiene la Explotación?.....	<input type="checkbox"/>	<input type="checkbox"/>
a) Menores de 1 Ha.	<input type="checkbox"/>	<input type="checkbox"/>
b) De 1 Ha. y menores de 5 Ha.	<input type="checkbox"/>	<input type="checkbox"/>
c) De 5 Ha. y mayores	<input type="checkbox"/>	<input type="checkbox"/>

04 D - GANADERIA

	Ninguna	Número
1.-¿Cuántas cabezas de todas las edades tiene la Explotación de las especies que siguen?	<input type="checkbox"/>	<input type="checkbox"/>
a) Caballar	<input type="checkbox"/>	<input type="checkbox"/>
b) Mular	<input type="checkbox"/>	<input type="checkbox"/>
c) Asnal	<input type="checkbox"/>	<input type="checkbox"/>
d) Vacuno (excepto el de lidia)	<input type="checkbox"/>	<input type="checkbox"/>
e) Lanar	<input type="checkbox"/>	<input type="checkbox"/>
f) Cabrío	<input type="checkbox"/>	<input type="checkbox"/>
g) De cerda	<input type="checkbox"/>	<input type="checkbox"/>
(El le contestación dada en d) fué "ninguna" pase a la pregunta 4)		
2.-¿Cuántas cabezas mayores de 3 años tiene de ganado vacuno?	<input type="checkbox"/>	<input type="checkbox"/>
3.-¿Cuántas vacas destina exclusivamente a ordeño?.....	<input type="checkbox"/>	<input type="checkbox"/>
4.-¿Cuántas gallinas tiene mayores de 6 meses?.....	<input type="checkbox"/>	<input type="checkbox"/>
5.-¿Cuántos conejos tiene mayores de 6 meses?.....	<input type="checkbox"/>	<input type="checkbox"/>
6.-¿Cuántas coímenas tiene?	<input type="checkbox"/>	<input type="checkbox"/>

E - DISTRIBUCION DE LA SUPERFICIE

(Indique la utilización que han tenido las tierras de la Explotación en el año agrícola 1961 - 62)

TIERRAS LABRADAS

(Incluya aquí también los semilleros, invernaderos, rastrojos, barbechos, prados y praderas temporales, como son los cultivos de alfalfa, esparceta, trébol, etc. No incluya las labradas con propósitos forestales).

1.-¿Ha tenido tierras labradas de SECANO? SI ☐ NO ☐
(Si no ha tenido indíquelo y pase a la pregunta 3)

	Ninguna	Hectáreas
a) Herbáceos (cereales, leguminosas, patatas, hortalizas, etc.)? (Inclúyanse los barbechos)	<input type="checkbox"/>	<input type="checkbox"/>
2.-¿Cuántas hectáreas de secano han estado con cultivos?.....	<input type="checkbox"/>	<input type="checkbox"/>
b) De frutales, olivar o viñedo, solos o asociados entre sí? ..	<input type="checkbox"/>	<input type="checkbox"/>
c) Herbáceos asociados con frutales, olivar o viñedo?	<input type="checkbox"/>	<input type="checkbox"/>
d) Herbáceos asociados con árboles forestales?	<input type="checkbox"/>	<input type="checkbox"/>

3.-¿Ha tenido tierras labradas de REGADÍO? SI ☐ NO ☐
(Si no ha tenido indíquelo y pase a la pregunta 5)

	Ninguna	Hectáreas
a) Herbáceos (cereales leguminosas, patatas, hortalizas, etc.)?	<input type="checkbox"/>	<input type="checkbox"/>
4.-¿Cuántas hectáreas de regadío han estado con cultivos? ..	<input type="checkbox"/>	<input type="checkbox"/>
b) De frutales, olivar o viñedo, solos o asociados entre sí? ..	<input type="checkbox"/>	<input type="checkbox"/>
c) Herbáceos asociados con frutales, olivar o viñedo?	<input type="checkbox"/>	<input type="checkbox"/>
d) Herbáceos asociados con árboles forestales?	<input type="checkbox"/>	<input type="checkbox"/>

TIERRAS NO LABRADAS

(Incluya además, las tierras labradas con propósitos forestales)

	Ninguna	Hectáreas
5.-¿Cuántas hectáreas han estado con prados o praderas permanentes?	<input type="checkbox"/>	<input type="checkbox"/>
a) En secano	<input type="checkbox"/>	<input type="checkbox"/>
b) En regadío	<input type="checkbox"/>	<input type="checkbox"/>
6.-¿Cuántas hectáreas han estado con especies arbóreas forestales?	<input type="checkbox"/>	<input type="checkbox"/>
a) De superficie pastada	<input type="checkbox"/>	<input type="checkbox"/>
b) De superficie no pastada.	<input type="checkbox"/>	<input type="checkbox"/>
7.-¿Cuántas hectáreas han estado pobladas con especies espontáneas no arbóreas?	<input type="checkbox"/>	<input type="checkbox"/>
a) De superficie pastada	<input type="checkbox"/>	<input type="checkbox"/>
b) De superficie no pastada.	<input type="checkbox"/>	<input type="checkbox"/>
(Incluya aquí las superficies cuya vegetación en 1962 haya estado principalmente constituida por tomillo, romero, aulaga, brazo, jara, lentisco, plomo, relama, chumbera, esparto y otras especies espontáneas no arbóreas, aunque sean herbáceas).		
8.-¿Cuántas hectáreas han estado improductivas?.....	<input type="checkbox"/>	<input type="checkbox"/>
(Incluya aquí la superficie de la Explotación que haya estado ocupada por aguas, construcciones, eras, caminos, canchales y cualquier otra que no haya tenido aprovechamiento agrario)		
SUMA DE TODAS LAS SUPERFICIES RESEÑADAS EN ESTE CUADRO		<input type="checkbox"/>
(Esta suma debe coincidir con las hectáreas consignadas en la pregunta del cuadro A)		

CEREALES PARA GRANO																	
1. ¿Ha cosechado cereales para grano en 1962? SI <input type="checkbox"/> NO <input type="checkbox"/>																	
(Si no ha cosechado indíquelo y pase a la pregunta 3)																	
	<table border="1"> <thead> <tr> <th>Ninguna</th> <th>Hectáreas</th> </tr> </thead> <tbody> <tr> <td>a) Trigo?..... 01 <input type="checkbox"/></td> <td></td> </tr> <tr> <td>b) Cebada?..... 02 <input type="checkbox"/></td> <td></td> </tr> <tr> <td>c) Centeno?..... 03 <input type="checkbox"/></td> <td></td> </tr> <tr> <td>d) Avena?..... 04 <input type="checkbox"/></td> <td></td> </tr> <tr> <td>e) Maíz (asociado con judías)?..... 05 <input type="checkbox"/></td> <td></td> </tr> <tr> <td>f) Maíz (no asociado con judías)?..... 06 <input type="checkbox"/></td> <td></td> </tr> <tr> <td>g) Arroz?..... 07 <input type="checkbox"/></td> <td></td> </tr> </tbody> </table>	Ninguna	Hectáreas	a) Trigo?..... 01 <input type="checkbox"/>		b) Cebada?..... 02 <input type="checkbox"/>		c) Centeno?..... 03 <input type="checkbox"/>		d) Avena?..... 04 <input type="checkbox"/>		e) Maíz (asociado con judías)?..... 05 <input type="checkbox"/>		f) Maíz (no asociado con judías)?..... 06 <input type="checkbox"/>		g) Arroz?..... 07 <input type="checkbox"/>	
Ninguna	Hectáreas																
a) Trigo?..... 01 <input type="checkbox"/>																	
b) Cebada?..... 02 <input type="checkbox"/>																	
c) Centeno?..... 03 <input type="checkbox"/>																	
d) Avena?..... 04 <input type="checkbox"/>																	
e) Maíz (asociado con judías)?..... 05 <input type="checkbox"/>																	
f) Maíz (no asociado con judías)?..... 06 <input type="checkbox"/>																	
g) Arroz?..... 07 <input type="checkbox"/>																	
2. ¿En cuántas hectáreas ha cosechado o piensa cosechar en 1962.....																	
<table border="1"> <thead> <tr> <th>Ninguna</th> <th>Hectáreas</th> </tr> </thead> <tbody> <tr> <td>a) Leguminosas para grano? (Lentejas, judías no asociadas con maíz, garbanzos, guisantes, habas, algarrobas, yeros, veta) 08 <input type="checkbox"/></td> <td></td> </tr> <tr> <td>b) Leguminosas para consumo en verde? (Judías no asociadas con maíz, guisantes, habas.) 09 <input type="checkbox"/></td> <td></td> </tr> </tbody> </table>		Ninguna	Hectáreas	a) Leguminosas para grano? (Lentejas, judías no asociadas con maíz, garbanzos, guisantes, habas, algarrobas, yeros, veta) 08 <input type="checkbox"/>		b) Leguminosas para consumo en verde? (Judías no asociadas con maíz, guisantes, habas.) 09 <input type="checkbox"/>											
Ninguna	Hectáreas																
a) Leguminosas para grano? (Lentejas, judías no asociadas con maíz, garbanzos, guisantes, habas, algarrobas, yeros, veta) 08 <input type="checkbox"/>																	
b) Leguminosas para consumo en verde? (Judías no asociadas con maíz, guisantes, habas.) 09 <input type="checkbox"/>																	
LEGUMINOSAS <table border="1"> <thead> <tr> <th>Ninguna</th> <th>Hectáreas</th> </tr> </thead> <tbody> <tr> <td>3. ¿En cuántas hectáreas ha cosechado en 1962.....</td> <td></td> </tr> </tbody> </table>		Ninguna	Hectáreas	3. ¿En cuántas hectáreas ha cosechado en 1962.....													
Ninguna	Hectáreas																
3. ¿En cuántas hectáreas ha cosechado en 1962.....																	
CULTIVOS DIVERSOS <table border="1"> <thead> <tr> <th>Ninguna</th> <th>Hectáreas</th> </tr> </thead> <tbody> <tr> <td colspan="2">(Incluya aquí las superficies tantas veces como han sido cosechadas)</td> </tr> <tr> <td>4. ¿En cuántas hectáreas ha cosechado o piensa cosechar en 1962.....</td> <td></td> </tr> <tr> <td>a) Patata?..... 10 <input type="checkbox"/></td> <td></td> </tr> <tr> <td>b) Algodón?..... 11 <input type="checkbox"/></td> <td></td> </tr> <tr> <td>5. ¿En cuántas hectáreas ha cosechado o piensa cosechar desde JULIO de 1962 hasta JULIO de 1963 remolacha azucarera?..... 12 <input type="checkbox"/></td> <td></td> </tr> </tbody> </table>		Ninguna	Hectáreas	(Incluya aquí las superficies tantas veces como han sido cosechadas)		4. ¿En cuántas hectáreas ha cosechado o piensa cosechar en 1962.....		a) Patata?..... 10 <input type="checkbox"/>		b) Algodón?..... 11 <input type="checkbox"/>		5. ¿En cuántas hectáreas ha cosechado o piensa cosechar desde JULIO de 1962 hasta JULIO de 1963 remolacha azucarera?..... 12 <input type="checkbox"/>					
Ninguna	Hectáreas																
(Incluya aquí las superficies tantas veces como han sido cosechadas)																	
4. ¿En cuántas hectáreas ha cosechado o piensa cosechar en 1962.....																	
a) Patata?..... 10 <input type="checkbox"/>																	
b) Algodón?..... 11 <input type="checkbox"/>																	
5. ¿En cuántas hectáreas ha cosechado o piensa cosechar desde JULIO de 1962 hasta JULIO de 1963 remolacha azucarera?..... 12 <input type="checkbox"/>																	
CULTIVOS FORRAJEROS <table border="1"> <thead> <tr> <th>Ninguna</th> <th>Hectáreas</th> </tr> </thead> <tbody> <tr> <td colspan="2">(Cebada, centeno, avena y maíz en verde y también esparceta, calabaza, veta, nabo, remolacha, alfalfa, tréboles, etc. Incluya las superficies una sola vez, aunque haya dado varios cortes en el año, y solamente considere los cultivos en TIERRAS LABRADAS. Los pastos aprovechables que hayan crecido sobre rastrojos no debe incluirlos aquí.)</td> </tr> <tr> <td>6. ¿En cuántas hectáreas de tierras labradas ha cosechado forraje o lo ha aprovechado directamente el ganado en 1962?..... 13 <input type="checkbox"/></td> <td></td> </tr> </tbody> </table>		Ninguna	Hectáreas	(Cebada, centeno, avena y maíz en verde y también esparceta, calabaza, veta, nabo, remolacha, alfalfa, tréboles, etc. Incluya las superficies una sola vez, aunque haya dado varios cortes en el año, y solamente considere los cultivos en TIERRAS LABRADAS. Los pastos aprovechables que hayan crecido sobre rastrojos no debe incluirlos aquí.)		6. ¿En cuántas hectáreas de tierras labradas ha cosechado forraje o lo ha aprovechado directamente el ganado en 1962?..... 13 <input type="checkbox"/>											
Ninguna	Hectáreas																
(Cebada, centeno, avena y maíz en verde y también esparceta, calabaza, veta, nabo, remolacha, alfalfa, tréboles, etc. Incluya las superficies una sola vez, aunque haya dado varios cortes en el año, y solamente considere los cultivos en TIERRAS LABRADAS. Los pastos aprovechables que hayan crecido sobre rastrojos no debe incluirlos aquí.)																	
6. ¿En cuántas hectáreas de tierras labradas ha cosechado forraje o lo ha aprovechado directamente el ganado en 1962?..... 13 <input type="checkbox"/>																	
CULTIVO PARA LA OBTENCION DE SEMILLAS <table border="1"> <thead> <tr> <th>Ninguna</th> <th>Hectáreas</th> </tr> </thead> <tbody> <tr> <td colspan="2">(Semillas de remolacha, alfalfa, patata, cebolla, trigo, maíz híbrido, etc. Inclúyanse aquí los plantales de arroz.)</td> </tr> <tr> <td>7. ¿En cuántas hectáreas ha cosechado semillas en 1962?..... 14 <input type="checkbox"/></td> <td></td> </tr> </tbody> </table>		Ninguna	Hectáreas	(Semillas de remolacha, alfalfa, patata, cebolla, trigo, maíz híbrido, etc. Inclúyanse aquí los plantales de arroz.)		7. ¿En cuántas hectáreas ha cosechado semillas en 1962?..... 14 <input type="checkbox"/>											
Ninguna	Hectáreas																
(Semillas de remolacha, alfalfa, patata, cebolla, trigo, maíz híbrido, etc. Inclúyanse aquí los plantales de arroz.)																	
7. ¿En cuántas hectáreas ha cosechado semillas en 1962?..... 14 <input type="checkbox"/>																	
HORTALIZAS Y FLORES <table border="1"> <thead> <tr> <th>Ninguna</th> <th>Hectáreas</th> </tr> </thead> <tbody> <tr> <td>8. ¿En cuántas hectáreas ha cosechado hortalizas (alcachofa, ajo, acelga, cebolla, espárragos, fresa, coliflor, berenjena calabaza, coles, escarola, espinaca, lechuga, melón, pepino, pimiento, tomate, sandía, zanahoria, etc.) o flores, en el año agrícola 1961 - 62?..... 15 <input type="checkbox"/></td> <td></td> </tr> </tbody> </table>		Ninguna	Hectáreas	8. ¿En cuántas hectáreas ha cosechado hortalizas (alcachofa, ajo, acelga, cebolla, espárragos, fresa, coliflor, berenjena calabaza, coles, escarola, espinaca, lechuga, melón, pepino, pimiento, tomate, sandía, zanahoria, etc.) o flores, en el año agrícola 1961 - 62?..... 15 <input type="checkbox"/>													
Ninguna	Hectáreas																
8. ¿En cuántas hectáreas ha cosechado hortalizas (alcachofa, ajo, acelga, cebolla, espárragos, fresa, coliflor, berenjena calabaza, coles, escarola, espinaca, lechuga, melón, pepino, pimiento, tomate, sandía, zanahoria, etc.) o flores, en el año agrícola 1961 - 62?..... 15 <input type="checkbox"/>																	
BARBECHOS Y RASTROJOS <table border="1"> <thead> <tr> <th>Ninguna</th> <th>Hectáreas</th> </tr> </thead> <tbody> <tr> <td>9. ¿Cuántas hectáreas de tierras de labor de secano ha tenido en descanso en el año agrícola de 1961 - 62? 16 <input type="checkbox"/></td> <td></td> </tr> </tbody> </table>		Ninguna	Hectáreas	9. ¿Cuántas hectáreas de tierras de labor de secano ha tenido en descanso en el año agrícola de 1961 - 62? 16 <input type="checkbox"/>													
Ninguna	Hectáreas																
9. ¿Cuántas hectáreas de tierras de labor de secano ha tenido en descanso en el año agrícola de 1961 - 62? 16 <input type="checkbox"/>																	
VIÑEDO <table border="1"> <thead> <tr> <th>Ninguna</th> <th>Hectáreas</th> </tr> </thead> <tbody> <tr> <td colspan="2">(No asociado con olivar, aunque pueda estar asociado con otros cultivos)</td> </tr> <tr> <td>10. ¿Tiene cepas? SI <input type="checkbox"/> NO <input type="checkbox"/></td> <td></td> </tr> <tr> <td colspan="2">(Si no tiene indíquelo, y pase a la pregunta 12)</td> </tr> <tr> <td>11. ¿Cuántas hectáreas tiene con cepas para</td> <td></td> </tr> <tr> <td>a) Uva de mesa?..... 17 <input type="checkbox"/></td> <td></td> </tr> <tr> <td>b) Vinificación?..... 18 <input type="checkbox"/></td> <td></td> </tr> </tbody> </table>		Ninguna	Hectáreas	(No asociado con olivar, aunque pueda estar asociado con otros cultivos)		10. ¿Tiene cepas? SI <input type="checkbox"/> NO <input type="checkbox"/>		(Si no tiene indíquelo, y pase a la pregunta 12)		11. ¿Cuántas hectáreas tiene con cepas para		a) Uva de mesa?..... 17 <input type="checkbox"/>		b) Vinificación?..... 18 <input type="checkbox"/>			
Ninguna	Hectáreas																
(No asociado con olivar, aunque pueda estar asociado con otros cultivos)																	
10. ¿Tiene cepas? SI <input type="checkbox"/> NO <input type="checkbox"/>																	
(Si no tiene indíquelo, y pase a la pregunta 12)																	
11. ¿Cuántas hectáreas tiene con cepas para																	
a) Uva de mesa?..... 17 <input type="checkbox"/>																	
b) Vinificación?..... 18 <input type="checkbox"/>																	
OLIVAR <table border="1"> <thead> <tr> <th>Ninguna</th> <th>Hectáreas</th> </tr> </thead> <tbody> <tr> <td>12. ¿Tiene olivos? SI <input type="checkbox"/> NO <input type="checkbox"/></td> <td></td> </tr> <tr> <td colspan="2">(Si no tiene indíquelo, y pase a la pregunta 14)</td> </tr> <tr> <td>13. ¿Qué superficie tiene de olivar (olivos productores de aceituna de aderezo y almazara).....</td> <td></td> </tr> <tr> <td>a) En cultivo único o asociado con frutales?..... 19 <input type="checkbox"/></td> <td></td> </tr> <tr> <td>b) Asociado con viñedo?..... 20 <input type="checkbox"/></td> <td></td> </tr> <tr> <td>c) Asociado con cultivos herbáceos?..... 21 <input type="checkbox"/></td> <td></td> </tr> </tbody> </table>		Ninguna	Hectáreas	12. ¿Tiene olivos? SI <input type="checkbox"/> NO <input type="checkbox"/>		(Si no tiene indíquelo, y pase a la pregunta 14)		13. ¿Qué superficie tiene de olivar (olivos productores de aceituna de aderezo y almazara).....		a) En cultivo único o asociado con frutales?..... 19 <input type="checkbox"/>		b) Asociado con viñedo?..... 20 <input type="checkbox"/>		c) Asociado con cultivos herbáceos?..... 21 <input type="checkbox"/>			
Ninguna	Hectáreas																
12. ¿Tiene olivos? SI <input type="checkbox"/> NO <input type="checkbox"/>																	
(Si no tiene indíquelo, y pase a la pregunta 14)																	
13. ¿Qué superficie tiene de olivar (olivos productores de aceituna de aderezo y almazara).....																	
a) En cultivo único o asociado con frutales?..... 19 <input type="checkbox"/>																	
b) Asociado con viñedo?..... 20 <input type="checkbox"/>																	
c) Asociado con cultivos herbáceos?..... 21 <input type="checkbox"/>																	

AGRIOS																																	
(Naranja, mandarina, limonero, etc.)																																	
14. ¿Cultiva agrios? SI <input type="checkbox"/> NO <input type="checkbox"/>																																	
(Si no cultiva indíquelo, y pase a la pregunta 16)																																	
	<table border="1"> <thead> <tr> <th>Ninguna</th> <th>Número</th> <th>Hectáreas</th> </tr> </thead> <tbody> <tr> <td>15. ¿Cuántos árboles y hectáreas tiene en plantación regular de cada uno de los agrios que siguen?.....</td> <td></td> <td></td> </tr> <tr> <td>a) Naranjos 22 <input type="checkbox"/></td> <td></td> <td></td> </tr> <tr> <td>b) Mandarinos 23 <input type="checkbox"/></td> <td></td> <td></td> </tr> <tr> <td>c) Limoneros 24 <input type="checkbox"/></td> <td></td> <td></td> </tr> <tr> <td>d) Otros agrios 25 <input type="checkbox"/></td> <td></td> <td></td> </tr> <tr> <td colspan="3">(lima, pomelo o toronja)</td> </tr> </tbody> </table>	Ninguna	Número	Hectáreas	15. ¿Cuántos árboles y hectáreas tiene en plantación regular de cada uno de los agrios que siguen?.....			a) Naranjos 22 <input type="checkbox"/>			b) Mandarinos 23 <input type="checkbox"/>			c) Limoneros 24 <input type="checkbox"/>			d) Otros agrios 25 <input type="checkbox"/>			(lima, pomelo o toronja)													
Ninguna	Número	Hectáreas																															
15. ¿Cuántos árboles y hectáreas tiene en plantación regular de cada uno de los agrios que siguen?.....																																	
a) Naranjos 22 <input type="checkbox"/>																																	
b) Mandarinos 23 <input type="checkbox"/>																																	
c) Limoneros 24 <input type="checkbox"/>																																	
d) Otros agrios 25 <input type="checkbox"/>																																	
(lima, pomelo o toronja)																																	
OTROS FRUTALES <table border="1"> <thead> <tr> <th>Ninguna</th> <th>Número</th> </tr> </thead> <tbody> <tr> <td colspan="2">16. ¿Cultiva árboles frutales? SI <input type="checkbox"/> NO <input type="checkbox"/></td> </tr> <tr> <td colspan="2">(Si no cultiva indíquelo y pase a la pregunta 18)</td> </tr> <tr> <td>17. ¿Cuántos árboles tiene de cada una de las clases que siguen?.....</td> <td></td> </tr> <tr> <td>a) Melocotoneros 26 <input type="checkbox"/></td> <td></td> </tr> <tr> <td>b) Albaricoqueros 27 <input type="checkbox"/></td> <td></td> </tr> <tr> <td>c) Ciruelos 28 <input type="checkbox"/></td> <td></td> </tr> <tr> <td>d) Cerezos y guindos 29 <input type="checkbox"/></td> <td></td> </tr> <tr> <td>e) Membrilleros 30 <input type="checkbox"/></td> <td></td> </tr> <tr> <td>f) Algarrobo 31 <input type="checkbox"/></td> <td></td> </tr> <tr> <td>g) Almendros 32 <input type="checkbox"/></td> <td></td> </tr> <tr> <td>h) Avellanos 33 <input type="checkbox"/></td> <td></td> </tr> <tr> <td>i) Higueras 34 <input type="checkbox"/></td> <td></td> </tr> <tr> <td>j) Manzanos 35 <input type="checkbox"/></td> <td></td> </tr> <tr> <td>k) Perales 36 <input type="checkbox"/></td> <td></td> </tr> <tr> <td>18. ¿Cuántas plataneras cultiva?..... 37 <input type="checkbox"/></td> <td></td> </tr> </tbody> </table>		Ninguna	Número	16. ¿Cultiva árboles frutales? SI <input type="checkbox"/> NO <input type="checkbox"/>		(Si no cultiva indíquelo y pase a la pregunta 18)		17. ¿Cuántos árboles tiene de cada una de las clases que siguen?.....		a) Melocotoneros 26 <input type="checkbox"/>		b) Albaricoqueros 27 <input type="checkbox"/>		c) Ciruelos 28 <input type="checkbox"/>		d) Cerezos y guindos 29 <input type="checkbox"/>		e) Membrilleros 30 <input type="checkbox"/>		f) Algarrobo 31 <input type="checkbox"/>		g) Almendros 32 <input type="checkbox"/>		h) Avellanos 33 <input type="checkbox"/>		i) Higueras 34 <input type="checkbox"/>		j) Manzanos 35 <input type="checkbox"/>		k) Perales 36 <input type="checkbox"/>		18. ¿Cuántas plataneras cultiva?..... 37 <input type="checkbox"/>	
Ninguna	Número																																
16. ¿Cultiva árboles frutales? SI <input type="checkbox"/> NO <input type="checkbox"/>																																	
(Si no cultiva indíquelo y pase a la pregunta 18)																																	
17. ¿Cuántos árboles tiene de cada una de las clases que siguen?.....																																	
a) Melocotoneros 26 <input type="checkbox"/>																																	
b) Albaricoqueros 27 <input type="checkbox"/>																																	
c) Ciruelos 28 <input type="checkbox"/>																																	
d) Cerezos y guindos 29 <input type="checkbox"/>																																	
e) Membrilleros 30 <input type="checkbox"/>																																	
f) Algarrobo 31 <input type="checkbox"/>																																	
g) Almendros 32 <input type="checkbox"/>																																	
h) Avellanos 33 <input type="checkbox"/>																																	
i) Higueras 34 <input type="checkbox"/>																																	
j) Manzanos 35 <input type="checkbox"/>																																	
k) Perales 36 <input type="checkbox"/>																																	
18. ¿Cuántas plataneras cultiva?..... 37 <input type="checkbox"/>																																	
VIVERO <table border="1"> <thead> <tr> <th>Ninguna</th> <th>Hectáreas</th> </tr> </thead> <tbody> <tr> <td colspan="2">(Superficie dedicada a la producción de estacas, esquejes, barbados, etc. de viñedo, olivar, frutales, árboles forestales, y plantas ornamentales)</td> </tr> <tr> <td>19. ¿Cuántas hectáreas tiene de vivero?..... 38 <input type="checkbox"/></td> <td></td> </tr> </tbody> </table>		Ninguna	Hectáreas	(Superficie dedicada a la producción de estacas, esquejes, barbados, etc. de viñedo, olivar, frutales, árboles forestales, y plantas ornamentales)		19. ¿Cuántas hectáreas tiene de vivero?..... 38 <input type="checkbox"/>																											
Ninguna	Hectáreas																																
(Superficie dedicada a la producción de estacas, esquejes, barbados, etc. de viñedo, olivar, frutales, árboles forestales, y plantas ornamentales)																																	
19. ¿Cuántas hectáreas tiene de vivero?..... 38 <input type="checkbox"/>																																	

TRABAJADORES NO REMUNERADOS																	
(Son las personas que trabajan en la Explotación sin percibir salario alguno ni en dinero ni en especie, como son el propio Empresario, hijos, familiares o amigos si no cobran por su trabajo)																	
1. ¿Cuántos trabajadores no remunerados trabajaron la semana anterior en la Explotación? (Hijos y eventuales)																	
	<table border="1"> <thead> <tr> <th>Ninguna</th> <th>Número</th> </tr> </thead> <tbody> <tr> <td>a) De menos de 14 años 01 <input type="checkbox"/></td> <td></td> </tr> <tr> <td>b) De 14 a menos de 18 años 02 <input type="checkbox"/></td> <td></td> </tr> <tr> <td>c) De 18 a menos de 64 años { varones 03 <input type="checkbox"/></td> <td></td> </tr> <tr> <td>{ mujeres 04 <input type="checkbox"/></td> <td></td> </tr> <tr> <td>d) De 64 años y más 05 <input type="checkbox"/></td> <td></td> </tr> </tbody> </table>	Ninguna	Número	a) De menos de 14 años 01 <input type="checkbox"/>		b) De 14 a menos de 18 años 02 <input type="checkbox"/>		c) De 18 a menos de 64 años { varones 03 <input type="checkbox"/>		{ mujeres 04 <input type="checkbox"/>		d) De 64 años y más 05 <input type="checkbox"/>					
Ninguna	Número																
a) De menos de 14 años 01 <input type="checkbox"/>																	
b) De 14 a menos de 18 años 02 <input type="checkbox"/>																	
c) De 18 a menos de 64 años { varones 03 <input type="checkbox"/>																	
{ mujeres 04 <input type="checkbox"/>																	
d) De 64 años y más 05 <input type="checkbox"/>																	
TRABAJADORES REMUNERADOS <table border="1"> <thead> <tr> <th>Ninguna</th> <th>Número</th> </tr> </thead> <tbody> <tr> <td colspan="2">(Incluya aquí las personas que han trabajado, cobrando por ello algún dinero o especie)</td> </tr> <tr> <td colspan="2">2. ¿Cuántos trabajadores remunerados trabajaron la semana anterior en la Explotación? (Hijos y eventuales)</td> </tr> <tr> <td>a) De menos de 14 años 06 <input type="checkbox"/></td> <td></td> </tr> <tr> <td>b) De 14 a menos de 18 años 07 <input type="checkbox"/></td> <td></td> </tr> <tr> <td>c) De 18 a menos de 64 años { varones 08 <input type="checkbox"/></td> <td></td> </tr> <tr> <td>{ mujeres 09 <input type="checkbox"/></td> <td></td> </tr> <tr> <td>d) De 64 años y más 10 <input type="checkbox"/></td> <td></td> </tr> </tbody> </table>		Ninguna	Número	(Incluya aquí las personas que han trabajado, cobrando por ello algún dinero o especie)		2. ¿Cuántos trabajadores remunerados trabajaron la semana anterior en la Explotación? (Hijos y eventuales)		a) De menos de 14 años 06 <input type="checkbox"/>		b) De 14 a menos de 18 años 07 <input type="checkbox"/>		c) De 18 a menos de 64 años { varones 08 <input type="checkbox"/>		{ mujeres 09 <input type="checkbox"/>		d) De 64 años y más 10 <input type="checkbox"/>	
Ninguna	Número																
(Incluya aquí las personas que han trabajado, cobrando por ello algún dinero o especie)																	
2. ¿Cuántos trabajadores remunerados trabajaron la semana anterior en la Explotación? (Hijos y eventuales)																	
a) De menos de 14 años 06 <input type="checkbox"/>																	
b) De 14 a menos de 18 años 07 <input type="checkbox"/>																	
c) De 18 a menos de 64 años { varones 08 <input type="checkbox"/>																	
{ mujeres 09 <input type="checkbox"/>																	
d) De 64 años y más 10 <input type="checkbox"/>																	
CARACTERISTICAS DEL TRABAJO MANUAL <table border="1"> <thead> <tr> <th>Ninguna</th> <th>Número</th> </tr> </thead> <tbody> <tr> <td colspan="2">3. ¿De todo el trabajo de la Explotación durante el año 1961 cuánto corresponde al personal remunerado?</td> </tr> <tr> <td>a) Ninguna 11 <input type="checkbox"/></td> <td></td> </tr> <tr> <td>b) Menos del 25 % 12 <input type="checkbox"/></td> <td></td> </tr> <tr> <td>c) Del 25 al 75 % 13 <input type="checkbox"/></td> <td></td> </tr> <tr> <td>d) Más del 75 % 14 <input type="checkbox"/></td> <td></td> </tr> </tbody> </table>		Ninguna	Número	3. ¿De todo el trabajo de la Explotación durante el año 1961 cuánto corresponde al personal remunerado?		a) Ninguna 11 <input type="checkbox"/>		b) Menos del 25 % 12 <input type="checkbox"/>		c) Del 25 al 75 % 13 <input type="checkbox"/>		d) Más del 75 % 14 <input type="checkbox"/>					
Ninguna	Número																
3. ¿De todo el trabajo de la Explotación durante el año 1961 cuánto corresponde al personal remunerado?																	
a) Ninguna 11 <input type="checkbox"/>																	
b) Menos del 25 % 12 <input type="checkbox"/>																	
c) Del 25 al 75 % 13 <input type="checkbox"/>																	
d) Más del 75 % 14 <input type="checkbox"/>																	
(Señale una respuesta)																	

H - TIERRAS POBLADAS CON ESPECIES ARBOREAS FORESTALES

08

	Ninguna	Hectáreas
1.-¿Cuántas hectáreas tiene de cada una de las especies forestales que siguen?		
a) Pinos y abetos	1 <input type="checkbox"/>	
b) Encinas, robles y alcornoques.	2 <input type="checkbox"/>	
c) Otras (haya, castaño, chopo, eucalipto, olmo, aliso, fresno, abedul, etc.	3 <input type="checkbox"/>	

09

I - RIEGOS Y AVENAMIENTOS

REGADIO PERMANENTE Y EVENTUAL	
1.-¿Tiene tierras en regadío? (Si no tiene, indíquelo y pase a la pregunta 8)	SI <input type="checkbox"/> NO <input type="checkbox"/>
2.-¿Cuántas hectáreas tiene en regadío permanente (agua suficiente)?	01 <input type="checkbox"/>
3.-¿Cuántas hectáreas tiene en regadío eventual (agua insuficiente)?	02 <input type="checkbox"/>
REGADIO SEGUN LA PROCEDENCIA DEL AGUA	
4.-¿Cuántas hectáreas riega con agua no elevada en la Explotación?	03 <input type="checkbox"/>
5.-¿Cuántas hectáreas riega con agua elevada en la Explotación?	04 <input type="checkbox"/>
REGADIO SEGUN LA FECHA DE SU PUESTA EN FUNCIONAMIENTO	
6.-¿Cuántas hectáreas se pusieron en riego en las fechas que siguen?	a) antes de 1939 05 <input type="checkbox"/> b) desde 1939 a 1950 06 <input type="checkbox"/> c) después de 1950 07 <input type="checkbox"/>
RIEGO POR ASPERSION	
7.-¿Cuántas hectáreas riega por aspersión?	08 <input type="checkbox"/>
TIERRAS EN PROCESO DE TRANSFORMACION EN REGADIO	
8.-¿Cuántas hectáreas tiene en proceso de transformación en regadío? (Se considerarán como tales las superficies en las que se han comenzado obras de abancalamiento, acequias interiores, colocación de tuberías, etc.)	09 <input type="checkbox"/>
AVENAMIENTOS O DRENAJES	
9.-¿Cuántas hectáreas tiene drenadas?	a) en seco 10 <input type="checkbox"/> b) en regadío 11 <input type="checkbox"/>

10

J - ABONOS

	Ninguna	Hectáreas
1.-¿Qué superficie de la Explotación ha recibido abonos orgánicos (estircol, abono en verde, etc.) o abonos minerales (fosfóricos, nitrogenados, potásicos, etc) desde el 1 de Octubre de 1961, hasta el 30 de Septiembre de 1962?	<input type="checkbox"/>	

K - INSTALACIONES COMPLEMENTARIAS DE LA EXPLOTACION

11

(Escribase SI o NO)	
1.-¿Tiene BODEGA?	
2.-¿Tiene LAGAR DE SIDRA?	
3.-¿Tiene ALMAZARA?	

L - ENERGIA, MAQUINARIA, TRANSPORTES

(Considere los animales de trabajo, motores y máquinas en uso que pertenezcan a la Explotación, aun que no se encuentren en la misma en este momento)

12

ANIMALES DE TRABAJO	
1.-¿Cuántos animales de trabajo (caballos, mulas, asnos, bueyes, vacas) tiene la Explotación?	01 <input type="checkbox"/>
MOTORES EN USO	
(Considere los motores y generadores eléctricos, motores de gasolina, gas-oil, etc., que se utilizan en actividades agrarias, tales como riegos, pequeños molinos de pienso, desgranadoras de maíz, trilladoras, etc.)	
2.-¿Cuántos motores tiene en uso la Explotación y cual es su potencia total?	02 <input type="checkbox"/>
TRACTORES EN USO	
3.-¿Cuántos tractores tiene en uso, de uno o dos ejes, y cual es su potencia total?	03 <input type="checkbox"/>
(La potencia a consignar es la que figura en la cartilla)	
MAQUINARIA AGRICOLA EN USO	
4.-¿De las máquinas siguientes, cuántas tiene en uso la Explotación?	
a) Arados (de tiro animal y de tractor)	04 <input type="checkbox"/>
b) Gradas y rastras (de tiro animal y de tractor)	05 <input type="checkbox"/>
c) Cultivadores y escarificadores (de tiro animal y de tractor)	06 <input type="checkbox"/>
d) Sembradoras	07 <input type="checkbox"/>
e) Abonadoras	08 <input type="checkbox"/>
f) Pulverizadores y espolvoreadores (de mano y de motor)	09 <input type="checkbox"/>
g) Segadoras atadoras	10 <input type="checkbox"/>
h) Agavilladoras y guañadoras	11 <input type="checkbox"/>
i) Cosechadoras de cereales, remolacha, patata o algodón (de tractor y autopropulsadas)	12 <input type="checkbox"/>
j) Rastrillos de ruedas	13 <input type="checkbox"/>
k) Trillos (de pedernal y ruedas)	14 <input type="checkbox"/>
l) Trilladoras	15 <input type="checkbox"/>
m) Aventadoras	16 <input type="checkbox"/>
n) Empacadoras (de mano y mecánicas)	17 <input type="checkbox"/>
o) Seleccionadoras de semillas	18 <input type="checkbox"/>
p) Molinos y trituradoras de granos	19 <input type="checkbox"/>
q) Desgranadoras de maíz	20 <input type="checkbox"/>
r) Cortarraíces y cortaforrajes (mecánicos)	21 <input type="checkbox"/>
s) Máquinas para desinfectar semillas	22 <input type="checkbox"/>
MEDIOS DE TRANSPORTE EN USO, PROPIOS DE LA EXPLOTACION	
5.-¿Cuántos carros tiene la Explotación?	23 <input type="checkbox"/>
6.-¿Cuántos remolques?	24 <input type="checkbox"/>
7.-¿Cuántos camiones y camionetas?	25 <input type="checkbox"/>
MAQUINAS PARA RIEGOS EN USO	
8.-¿Cuántas bombas (incluso las de riego por aspersión) tiene para la elevación de agua?	26 <input type="checkbox"/>
9.-¿Cuántas norias tiene?	27 <input type="checkbox"/>

0,0 Hectáreas	0,1 Hectáreas	0,2-0,4 Hectáreas	0,5-0,9 Hectáreas	1,0-1,9 Hectáreas	2,0-2,9 Hectáreas	3,0-3,9 Hectáreas	4,0-4,9 Hectáreas	5,0-9,9 Hectáreas	10-19,9 Hectáreas	20-29,9 Hectáreas	30-49,9 Hectáreas	50-49,9 Hectáreas	70-99,9 Hectáreas	100-149,9 Hectáreas	150-199,9 Hectáreas	200-299,9 Hectáreas	300-499,9 Hectáreas	500-999,9 Hectáreas	1000 y más Hectáreas	TOTAL
------------------	------------------	----------------------	----------------------	----------------------	----------------------	----------------------	----------------------	----------------------	----------------------	----------------------	----------------------	----------------------	----------------------	------------------------	------------------------	------------------------	------------------------	------------------------	-------------------------	-------

Número del cuestionario (a)	A) SUPERFICIE TOTAL	C) PARCELACION			D) GANADERIA										E) DISTRIBUCION DE LA SUPE										F) TI	
		Parcelas menores de 1 Ha.	Parcelas de 1 a 5 Ha.	Parcelas mayores de 5 Ha.	Cabe- ceras	Vacas	Ovejas	Cabras	De Cerdo	Sementales	Caballos	Gallinas	Porrinos	TIERRAS LABRADAS DE SECAÑO				TIERRAS LABRADAS DE REGADÍO				PRADOS Y PASTIZOS PER- MANENTES				
														Con cultivos herbáceos	Con frutales, olivos o viñedos, o con asociación de ellos	Con cultivos herbáceos aso- ciados con frutales, olivos o viñedos	Con cultivos herbáceos aso- ciados con frutales, olivos o viñedos	Con cultivos herbáceos	Con frutales, olivos o viñedos, o con asociación de ellos	Con cultivos herbáceos aso- ciados con frutales, olivos o viñedos	Con cultivos herbáceos aso- ciados con frutales, olivos o viñedos	En secano	En regadío			
																								16	17	18
1	2	3	4	5	6	7	8	9	10	11	12	13	14	15	16	17	18	19	20	21	22	23	24	25		
	Reservas	Hec.	Hec.	Hec.	Cabe- ceras	Cabe- ceras	Cabe- ceras	Cabe- ceras	Cabe- ceras	Cabe- ceras	Cabe- ceras	Hec.	Hec.	Hec.	Reservas	Reservas	Reservas	Reservas	Reservas	Reservas	Reservas	Reservas	Reservas	Reservas		
141																										
142																										
143																										
144																										
145																										
146																										
147																										
148																										
149																										
150																										
151																										
152																										
153																										
154																										
155																										
156																										
157																										
158																										
159																										
160																										
SUMAS																										

(a) Cuando se emplee un segundo o tercer cuaderno, el Agente modificará la numeración de estas columnas.

F) SUPERFICIES AGRICOLAS					H) TIERRAS FORESTALES			I) RIEGOS			Número del cuestionario (a)							
TIERRAS NO LABRADAS					Hortalizas y Flores	Hortícolas y Pastos	VIÑEDO (No asociado con olivos)		OLIVAR			Pinos y alisos	Robles encinas y alcornoques	Otros especies (pino, castaño, aliso, encina, etc.)	Tierras en regadío permanente	Tierras en regadío eventual	Tierras en proceso de transformación o regadío	
TIERRAS PUBLICAS CON ESPECIES ARBOREAS FORESTALES		TIERRAS PRIVADAS CON ESPECIES ESPONTANEAS NO ARBOREAS		TIERRAS IMPRODUCTIVAS			destinado a uso de mesa	destinado a vinificación	En cultivo solista o asociado con frutales	ASOCIADO								
Superficie pastada	Superficie no pastada	Superficie pastada	Superficie no pastada							Con viñedo								Con cultivos herbáceos
26	27	28	29	30	31	32	33	34	35	36	37	38	39	40	41	42	43	44
Reservas	Reservas	Reservas	Reservas	Reservas	Reservas	Reservas	Reservas	Reservas	Reservas	Reservas	Reservas	Reservas	Reservas	Reservas	Reservas	Reservas	Reservas	Reservas
																		61
																		62
																		63
																		64
																		65
																		66
																		67
																		68
																		69
																		70
																		71
																		72
																		73
																		74
																		75
																		76
																		77
																		78
																		79
																		80
																		SUMAS

Facsímil de la octava página del "Cuaderno Auxiliar de Tabulación Manual".

7.—TABLAS DE
RESULTADOS PROVISIONALES
DEL
PRIMER CENSO AGRARIO DE ESPAÑA

1.-NUMERO DE EXPLOTACIONES Y DISTRIBUCION DE LA SUPERFICIE

PROVINCIAS	Número de explotaciones agrarias con tierras	SUPERFICIE CENSADA							Superficie media por explotación — Hectáreas
		Hectáreas				Porcentajes			
		Tierras labradas de secano	Tierras labradas de regadío	Tierras no labradas	TOTAL	Tierras labradas de secano	Tierras labradas de regadío	Tierras no labradas	
Alava	13.882	85.727	2.380	202.963	291.070	29,5	0,8	69,7	20,96
Albacete	43.509	677.631	33.383	527.162	1.238.176	54,7	2,7	42,6	28,45
Alicante	64.425	161.208	83.641	231.733	476.582	33,8	17,6	48,6	7,39
Almería	45.236	205.335	36.252	566.272	807.859	25,4	4,5	70,1	17,85
Ávila	44.128	286.552	72.912	426.406	735.870	38,9	3,1	58,0	16,67
Badajoz	83.841	1.017.428	52.921	919.962	1.990.311	51,1	2,7	46,2	23,73
Baleares	39.496	217.084	15.200	174.437	406.721	53,4	3,7	42,9	10,29
Barcelona	60.693	167.490	23.249	430.765	621.504	27,0	3,7	69,3	10,24
Burgos	59.523	587.872	21.729	613.781	1.223.382	48,0	1,8	50,2	20,55
Cáceres	70.626	719.405	51.046	1.002.325	1.772.776	40,6	2,9	56,5	25,10
Cádiz	19.777	291.200	18.748	337.447	647.395	45,0	2,9	52,1	32,73
Castellón	64.567	161.593	38.908	344.886	545.387	29,6	7,1	63,3	8,44
Ciudad Real	55.443	945.545	28.674	789.829	1.764.048	53,6	1,6	44,8	41,81
Córdoba	49.565	716.024	35.517	473.780	1.225.321	58,4	2,9	38,7	24,72
Coruña	130.554	124.040	4.634	434.067	562.741	22,1	0,8	77,1	4,31
Cuenca	57.230	762.791	14.842	767.516	1.545.149	49,4	0,9	49,7	26,99
Gerona	42.419	109.058	16.081	367.277	492.416	22,1	3,3	74,6	11,60
Granada	82.650	462.172	81.677	583.414	1.127.263	41,0	7,2	51,8	13,63
Guadalajara	32.786	370.598	22.409	717.099	1.110.106	33,4	2,0	64,6	33,85
Guipúzcoa	18.716	15.074	9	154.051	169.134	8,9	0,0	91,1	9,03
Huelva	32.188	241.234	4.318	650.312	895.864	26,9	0,5	72,6	27,83
Huesca	37.160	323.774	108.359	934.816	1.366.949	23,7	7,9	68,4	36,78
Jaén	85.685	594.034	56.738	563.307	1.214.079	48,9	4,7	46,4	14,16
León	88.106	326.175	69.384	943.913	1.339.472	24,3	5,2	70,5	15,20
Lérida	44.534	239.509	114.617	652.379	1.006.505	23,8	11,4	64,8	22,60
Logroño	35.018	135.382	32.173	246.020	413.575	32,7	7,8	59,5	11,81
Lugo	92.922	160.231	2.373	680.151	842.755	19,0	0,3	80,7	9,06
Madrid	26.077	289.726	34.170	375.736	699.632	41,4	4,9	53,7	26,82
Málaga	48.607	310.284	31.859	298.191	640.334	48,4	5,0	46,6	13,17
Murcia	73.422	370.567	70.400	424.591	865.558	42,8	8,1	49,1	11,78
Navarra	58.130	288.569	63.476	616.970	969.015	29,8	6,5	63,7	16,66
Orense	95.635	101.396	15.125	552.461	668.982	15,1	2,3	82,6	6,99
Oviedo	117.613	50.805	452	776.782	828.039	6,1	0,1	93,8	7,04
Palencia	28.581	393.856	22.990	297.290	714.136	55,2	3,2	41,6	24,98
Palmas (Las)	36.004	47.482	21.402	169.585	238.469	19,9	9,0	71,1	6,62
Pontevedra	113.177	48.427	21.462	267.082	336.971	14,4	6,4	79,2	2,97
Salamanca	53.434	614.839	20.619	519.330	1.154.788	53,2	1,8	45,0	21,61
Santa Cruz de Tenerife	48.273	38.962	20.612	152.381	211.955	18,4	9,7	71,9	4,39
Santander	53.280	20.068	153	461.130	481.351	4,2	0,0	95,8	9,03
Segovia	29.619	295.877	7.363	305.154	608.394	48,6	1,2	50,2	20,54
Sevilla	35.938	694.579	71.502	465.449	1.231.530	56,4	5,8	37,8	34,26
Soria	32.257	287.737	11.406	640.840	939.983	30,6	1,2	68,2	29,14
Tarragona	49.568	239.832	46.464	203.553	489.849	49,0	9,5	41,5	9,88
Teruel	49.693	397.250	32.602	952.674	1.382.526	28,7	2,4	68,9	27,82
Toledo	65.300	1.033.664	45.571	330.212	1.409.447	73,3	3,2	23,5	21,58
Valencia	134.776	261.536	122.211	472.876	856.623	30,5	14,3	55,2	6,35
Valladolid	29.746	525.547	39.672	136.968	702.187	74,8	5,7	19,5	23,59
Vizcaya	32.529	22.366	22	161.805	184.193	12,1	0,0	87,9	5,66
Zamora	55.145	497.184	31.150	420.331	948.665	52,4	3,3	44,3	17,20
Zaragoza	72.341	602.103	128.456	765.371	1.495.930	40,2	8,6	51,2	20,67
TOTALES	2.833.824	17.536.822	1.851.313	24.502.832	43.890.967	40,0	4,2	55,8	15,48

2.- PARCELACION DE LAS EXPLOTACIONES

PROVINCIAS	NÚMERO DE PARCELAS				NUMERO DE PARCELAS POR EXPLOTACION	SUPERFICIE MEDIA DE LA PARCELA (Hectáreas)
	Menores de 1 Hectárea	De 1 Hectárea y menores de 5 Hectáreas	De 5 Hectáreas y mayores	TOTAL		
Alava	281.523	21.171	3.623	306.317	22,1	0,95
Albacete	188.203	92.868	26.687	307.758	7,1	4,02
Alicante	205.308	41.802	8.699	255.809	4,0	1,86
Almería	130.590	44.370	17.034	191.994	4,2	4,21
Ávila	671.363	57.153	6.018	734.534	16,6	1,00
Badajoz	198.277	138.634	35.285	372.196	4,4	5,35
Baleares	95.770	29.758	9.314	134.842	3,4	3,02
Barcelona	117.467	51.838	13.181	182.486	3,0	3,40
Burgos	2.337.089	74.277	10.881	2.422.247	40,7	0,51
Cáceres	402.408	102.837	25.825	531.070	7,5	3,34
Cádiz	10.432	13.067	11.197	34.696	1,8	18,66
Castellón	407.442	60.926	8.383	476.751	7,4	1,14
Ciudad Real	184.701	189.586	30.123	404.410	7,3	4,36
Córdoba	80.657	59.697	26.187	166.541	3,4	7,36
Coruña	2.619.949	50.552	2.947	2.673.448	20,5	0,21
Cuenca	1.376.035	173.893	19.023	1.568.951	27,4	0,98
Gerona	117.615	39.651	9.390	166.656	3,9	2,95
Granada	238.714	82.558	18.998	340.270	4,1	3,31
Guadalajara	1.612.518	47.947	9.191	1.669.656	50,9	0,66
Gulpúcoa	58.385	23.760	5.081	87.226	4,7	1,94
Huelva	76.467	36.329	12.337	125.133	3,9	7,16
Huesca	205.674	112.448	23.948	342.070	9,2	4,00
Jaén	213.735	101.060	20.934	335.729	3,9	3,62
León	2.784.077	34.990	5.357	2.824.424	32,1	0,47
Lérida	138.241	91.161	18.480	247.882	5,6	4,06
Logroño	566.006	20.682	2.987	589.675	16,8	0,70
Lugo	1.634.836	59.774	5.777	1.700.387	18,3	0,50
Madrid	237.268	75.759	10.292	323.319	12,4	2,16
Málaga	72.139	43.345	12.595	128.079	2,6	5,00
Murcia	133.889	50.055	20.089	204.033	2,8	4,24
Navarra	574.880	96.740	12.729	684.349	11,8	1,42
Orense	2.777.642	8.556	2.220	2.788.418	29,2	0,24
Oviedo	961.206	42.977	5.416	1.009.599	8,6	0,82
Palencia	847.525	80.069	6.564	934.158	32,7	0,76
Palmas (La)	104.437	17.438	4.176	126.051	3,5	1,89
Portevedra	2.070.480	8.167	1.437	2.080.084	18,4	0,16
Salamanca	1.600.301	99.006	13.961	1.713.268	32,1	0,67
Santa Cruz de Tenerife ...	230.629	14.382	3.468	248.479	5,1	0,85
Santander	492.351	32.392	5.869	530.612	10,0	0,91
Segovia	1.058.106	31.824	4.151	1.094.081	36,9	0,56
Sevilla	27.039	50.693	24.981	102.713	2,9	12,00
Soria	1.782.069	44.629	9.418	1.836.116	56,9	0,51
Tarragona	111.355	85.428	13.725	210.508	4,2	2,33
Teruel	622.260	109.764	20.307	752.331	15,1	1,84
Toledo	338.890	199.502	23.506	561.898	8,6	2,51
Valencia	716.519	66.439	9.480	792.438	5,9	1,08
Valladolid	467.595	129.921	11.886	609.402	20,5	1,15
Vizcaya	111.032	26.347	4.385	141.764	4,4	1,30
Zamora	1.935.314	94.609	6.466	2.036.389	36,9	0,47
Zaragoza	584.230	153.309	23.877	761.416	10,5	1,96
TOTALES	34.810.638	3.414.140	637.885	38.862.663	13,7	1,12

3.— GANADERIA EN EXPLOTACIONES AGRARIAS (1)

PROVINCIAS	NUMERO DE CABEZAS DE GANADO									Número de colmenas
	Caballar	Mular	Asnal	Vacuno (2)	Lanar	Cabrío	De cerda	Gallinas (3)	Conejos (3)	
Alava	5.130	2.343	2.554	30.993	102.293	5.756	31.647	269.238	26.030	8.541
Albacete	2.290	30.262	14.134	3.582	312.205	49.916	70.047	397.398	182.866	27.439
Alicante	5.473	17.464	5.233	12.143	49.822	32.855	23.457	340.920	102.599	15.024
Almería	868	20.672	24.097	4.283	104.439	73.583	59.196	350.297	66.259	3.685
Ávila	9.041	12.061	25.605	76.313	452.016	73.231	76.481	456.220	5.010	6.874
Badajoz	17.261	68.298	62.441	66.109	1.368.460	89.631	507.758	875.041	15.798	28.584
Baleares	10.478	17.146	6.034	39.031	160.235	16.256	108.708	440.961	40.474	2.035
Barcelona	15.764	8.474	3.652	63.120	104.860	16.543	62.830	1.498.064	249.726	7.587
Burgos	12.617	28.849	11.462	86.990	584.575	40.776	90.759	1.131.025	42.407	20.697
Cáceres	26.480	39.229	43.428	74.977	1.010.634	205.542	193.717	523.234	4.750	61.514
Cádiz	12.824	20.405	10.373	73.217	94.934	72.899	111.163	321.924	5.026	10.854
Castellón	7.580	16.475	4.765	5.192	130.316	33.136	26.658	282.128	103.152	26.940
Ciudad Real	5.910	53.850	22.608	15.601	557.759	106.075	68.999	523.825	8.449	16.685
Córdoba	9.578	54.555	16.608	49.476	471.969	61.873	229.450	644.952	13.316	14.057
Coruña	14.877	617	5.330	275.865	39.296	4.484	157.813	892.180	34.806	7.723
Cuenca	1.495	49.638	25.389	2.427	501.588	28.131	64.257	627.139	39.180	35.926
Gerona	13.728	6.485	2.164	87.598	128.385	7.038	106.284	725.018	165.626	10.833
Granada	6.655	50.262	28.232	26.304	190.921	103.571	95.649	541.334	101.285	9.015
Guadalajara	2.489	37.089	12.083	8.067	497.975	78.275	48.460	620.211	12.931	33.248
Guipúzcoa	2.591	506	6.635	69.938	55.625	624	8.733	307.353	28.826	1.930
Huelva	9.362	21.441	15.799	17.343	247.275	76.996	170.538	288.701	2.290	31.609
Huesca	4.872	18.782	11.936	27.300	411.695	26.185	42.993	447.754	69.319	10.591
Jaén	6.331	50.093	25.170	12.117	176.104	80.865	78.626	540.069	46.988	10.003
León	21.207	17.698	19.117	168.776	520.962	67.841	116.013	810.668	45.677	21.401
Lérida	8.525	26.521	7.984	42.136	260.374	13.635	105.702	1.390.951	248.256	11.451
Logroño	9.931	13.929	8.581	18.851	237.405	36.325	50.058	419.726	34.369	11.622
Lugo	11.742	1.929	11.583	252.986	110.602	13.029	232.493	625.383	128.625	29.625
Madrid	5.023	14.569	11.720	49.819	356.369	28.721	37.517	977.212	11.889	7.313
Málaga	8.167	30.477	13.436	20.540	57.713	119.122	80.170	358.828	26.463	9.053
Murcia	4.262	22.590	18.858	15.077	136.368	68.533	147.695	804.036	178.256	6.841
Navarra	21.302	11.766	8.557	67.907	559.061	28.862	94.362	907.988	95.895	11.598
Orense	4.253	3.250	18.834	145.385	103.178	38.887	137.502	380.276	18.417	18.999
Oviedo	22.318	5.117	22.556	260.646	68.119	19.036	90.761	838.745	90.259	14.463
Palencia	4.681	18.262	4.195	41.381	414.686	7.057	28.513	513.162	20.805	10.902
Palmas (Las)	531	441	7.110	33.301	18.060	88.284	6.024	407.313	6.419	1.132
Pontevedra	4.771	434	2.184	135.960	54.202	10.268	101.066	716.663	12.350	5.162
Salamanca	7.746	17.775	30.686	121.042	675.908	77.968	174.045	626.397	5.244	14.496
Sta. Cruz Tenerife ..	1.600	3.210	6.204	26.935	4.698	54.619	9.975	298.487	46.974	2.077
Santander	13.887	944	20.026	227.344	86.749	20.710	23.215	515.029	25.955	5.740
Segovia	3.650	24.636	17.819	36.968	320.017	8.469	61.361	630.324	7.213	4.072
Sevilla	18.118	56.071	16.875	49.833	317.433	61.087	226.950	707.933	7.266	20.364
Soria	4.265	24.002	4.622	17.669	556.712	32.985	60.568	421.619	15.590	21.243
Tarragona	4.848	14.864	5.074	5.507	70.847	21.974	30.346	2.271.319	57.654	9.092
Teruel	4.358	33.938	11.015	10.629	734.650	39.308	70.711	492.809	137.191	28.516
Toledo	6.605	58.132	32.185	33.406	602.790	71.223	137.097	1.526.312	23.245	10.544
Valencia	21.416	23.182	13.183	25.123	151.186	31.060	84.130	802.678	210.400	50.968
Valladolid	6.284	26.482	8.290	19.091	419.588	4.802	46.384	1.204.150	12.840	3.091
Vizcaya	2.051	212	11.559	74.708	34.530	1.764	11.787	348.293	36.732	2.359
Zamora	7.711	26.866	30.281	74.577	532.443	36.719	116.351	731.083	19.856	21.625
Zaragoza	8.632	32.680	13.614	26.699	720.886	44.051	58.847	782.619	86.036	23.029
TOTALES ...	441.578	1.134.973	761.880	3.130.282	15.878.917	2.330.580	4.771.866	33.554.989	2.976.989	778.172

- (1) Se incluye el ganado adscrito a explotaciones agrarias con tierras, y el perteneciente a explotaciones sin tierras, o exclusivamente ganaderas, que poseen en total dos o más cabezas de ganado vacuno, caballar, mular, asnal, ovino, caprino o porcino; veinte o más gallinas, patos o gansos; veinte o más conejos; dos o más colmenas (Véase Observaciones en la página 38).
- (2) No incluido el ganado de lidia.
- (3) De más de seis meses.

4.- EXPLOTACIONES AGRARIAS CLASIFICADAS

PROVINCIAS	Explotaciones sin tierras (2)	NUMERO DE EXPLOTACIONES									
		De 0,0	De 0,1	De 0,2	De 0,5	De 1,0	De 2,0	De 3,0	De 4,0	De 5,0	De 10,0
		Has.	Has.	a 0,4 Has.	a 0,9 Has.	a 1,9 Has.	a 2,9 Has.	a 3,9 Has.	a 4,9 Has.	a 9,9 Has.	a 19,9 Has.
Alava	179	823	818	1.147	1.109	1.220	833	608	559	1.906	2.751
Albacete	2.632	218	1.105	4.073	4.092	5.352	3.856	2.645	2.194	6.478	5.584
Alicante	1.507	214	2.228	9.392	11.552	7.227	4.861	3.082	6.504	3.363	
Almería	3.352	418	1.937	5.814	5.975	6.328	3.799	2.569	1.963	5.191	5.102
Ávila	4.459	381	2.092	4.222	4.405	6.097	3.992	2.024	2.457	6.634	5.389
Badajoz	11.555	211	398	5.810	9.345	12.342	7.409	6.293	4.924	14.762	10.543
Baleares	1.343	614	1.249	4.484	4.506	5.548	4.436	2.944	2.524	6.452	3.591
Barcelona	1.435	5.324	3.809	5.777	6.472	6.803	5.804	4.482	3.527	8.197	3.592
Burgos	2.991	1.639	2.390	3.598	3.612	5.084	3.730	3.126	2.824	10.111	11.460
Cáceres	9.003	480	1.280	5.916	7.510	9.729	6.045	4.593	4.312	11.928	8.251
Cádiz	1.725	492	251	1.348	1.830	2.915	1.907	1.318	1.445	2.808	2.213
Castellón	590	533	2.523	8.585	8.167	9.848	6.633	5.399	4.005	10.300	5.274
Ciudad Real	5.212	187	254	1.726	3.758	6.855	4.623	3.578	2.789	9.308	9.243
Córdoba	5.367	279	303	3.387	5.840	7.811	4.124	3.522	2.531	7.017	5.643
Coruña	447	3.632	10.056	18.684	16.063	20.410	13.724	9.780	7.630	19.226	9.037
Cuenca	2.901	263	879	3.362	3.571	5.578	3.956	3.028	2.541	9.277	10.756
Gerona	434	4.721	3.176	4.020	3.444	4.421	3.663	2.725	2.578	6.477	3.559
Granada	6.599	733	2.742	10.263	11.994	13.797	8.545	5.607	4.256	10.529	7.198
Guadalajara	3.211	192	552	1.532	1.559	2.063	1.756	1.645	1.517	5.657	7.895
Gulpúzcoa	156	3.347	1.225	1.262	913	1.203	861	775	817	3.301	3.498
Huelva	2.049	677	1.371	3.403	3.777	4.489	2.928	2.264	1.660	4.254	3.018
Huesca	787	654	1.531	2.054	1.955	3.182	2.677	2.125	1.965	6.336	5.795
J León	6.511	432	702	6.788	14.015	16.078	9.789	6.575	4.906	11.943	7.278
León	1.427	1.729	3.010	5.868	7.728	12.467	9.763	7.827	6.445	17.938	10.141
Lérida	1.028	1.119	1.683	2.033	1.950	3.847	3.379	3.228	2.690	9.223	8.300
Logroño	817	685	1.891	4.085	3.703	4.933	3.664	2.612	2.279	6.315	3.263
Lugo	129	1.449	3.963	6.825	6.363	10.349	9.568	8.226	7.479	21.679	13.094
Madrid	3.826	243	393	1.676	2.290	3.432	2.370	1.696	1.318	3.991	3.407
Málaga	2.436	187	461	2.893	6.456	10.296	6.053	4.725	3.007	6.647	3.849
Murcia	8.925	730	6.576	12.994	12.626	9.377	5.599	3.074	2.701	7.045	5.577
Navarra	1.240	2.712	2.934	5.446	5.084	7.760	5.531	4.315	3.038	8.860	6.351
Orense	265	1.305	2.813	9.318	15.178	22.335	15.003	9.770	6.720	10.210	2.162
Oviedo	1.024	11.605	9.236	11.610	13.448	18.565	14.000	10.192	7.505	15.372	4.758
Palencia	3.220	367	1.110	2.163	2.195	2.841	2.026	1.413	1.296	4.043	4.019
Palmas (Las)	7.123	2.286	4.108	7.314	7.957	4.890	2.333	1.182	812	2.182	1.497
Pontevedra	150	4.953	11.041	23.131	23.869	23.660	10.735	5.542	3.339	5.303	1.224
Salamanca	4.303	620	3.379	4.192	3.613	4.727	3.415	2.693	2.244	6.852	8.600
Sta. Cruz de Tenerife	2.147	2.970	5.552	10.829	9.557	8.286	3.778	2.063	1.318	2.358	904
Santander	508	3.996	3.753	4.826	5.415	8.504	6.520	4.927	3.921	8.342	2.197
Segovia	2.576	835	614	1.640	1.764	2.317	1.744	1.336	1.199	4.824	7.293
Sevilla	5.057	73	485	1.019	2.739	4.964	2.939	2.354	2.154	5.968	5.387
Soria	2.335	701	1.029	1.941	1.918	2.716	2.149	1.582	1.314	4.761	6.164
Tarragona	1.095	681	957	2.680	3.618	6.712	5.606	4.696	3.700	10.720	6.943
Teruel	2.119	1.521	1.878	3.522	3.118	4.325	3.449	2.687	2.319	8.637	8.807
Toledo	7.655	135	755	3.087	6.652	8.963	5.881	4.417	4.019	10.463	9.257
Valencia	4.035	955	6.687	26.502	25.788	25.880	13.778	8.228	5.623	12.153	5.871
Valladolid	4.295	85	374	2.036	2.572	3.475	2.559	1.664	1.222	3.523	3.790
Vizcaya	169	4.385	2.387	3.655	2.916	4.469	2.822	2.314	1.644	4.247	2.456
Zamora	3.415	460	1.300	2.994	3.063	4.710	3.925	3.174	3.112	11.862	11.997
Zaragoza	3.477	468	1.884	4.518	5.831	9.764	7.023	5.341	4.493	12.997	10.277
T O T A L E S	149.241	73.719	123.124	285.444	322.875	406.672	267.929	194.664	153.917	411.111	297.618

(1) Las superficies de las explotaciones agrarias fueron registradas en los cuestionarios con el criterio de redondear hasta las décimas de Hectárea. Así pues en el caso de explotaciones cuya superficie no al-

(2) Véase la definición en la página 16.

SEGUN LA SUPERFICIE TOTAL DE SUS TIERRAS

CIONES CON TIERRAS (1)

De 20,0 a 29,9 Has.	De 30,0 a 49,9 Has.	De 50,0 a 69,9 Has.	De 70,0 a 99,9 Has.	De 100,0 a 149,9 Has.	De 150,0 a 199,9 Has.	De 200,0 a 299,9 Has.	De 300,0 a 499,9 Has.	De 500,0 a 999,9 Has.	De 1000 y más Has.	TOTAL	TOTAL GE- NERAL DE EXPLOTA- CIONES	PROVINCIAS
1.110	466	105	67	62	63	70	69	60	36	13.882	14.061	Alava
2.393	1.943	874	656	635	311	413	324	222	141	43.509	46.141	Albacete
1.096	833	322	253	185	94	91	73	53	47	64.425	65.932	Alicante
2.077	1.667	732	529	449	193	183	135	101	74	45.236	48.588	Almería
2.254	1.633	545	346	268	118	80	108	95	88	44.128	48.587	Avila
3.747	2.759	1.182	839	826	518	651	692	436	154	83.841	95.396	Badajoz
1.088	753	308	338	273	120	125	78	52	13	39.496	40.839	Baleares
1.165	1.097	639	604	660	293	251	134	50	13	60.693	62.128	Barcelona
5.447	4.061	1.032	421	245	118	127	186	186	126	59.523	62.514	Burgos
3.627	2.621	966	637	618	372	543	547	437	214	70.626	79.629	Caceres
922	708	310	262	263	142	219	181	152	91	19.777	27.502	Cadiz
1.246	772	337	269	251	137	113	73	57	35	64.567	65.157	Castellon
4.654	3.896	1.476	902	688	277	348	333	333	215	55.443	60.655	Ciudad Real
2.376	2.273	1.168	859	822	432	469	377	253	79	49.565	54.932	Cordoba
1.416	615	143	34	30	10	12	14	14	24	130.554	131.001	Coruna
5.659	4.472	1.509	802	515	235	214	221	224	168	57.230	60.131	Cuenca
1.098	858	425	328	355	204	182	120	39	26	42.419	42.853	Gerona
2.567	1.901	740	519	434	189	213	176	124	123	82.650	89.249	Granada
4.075	2.552	584	313	200	86	101	135	166	201	32.786	35.997	Guadalajara
964	344	92	34	19	9	11	19	11	11	18.716	18.872	Gulpuzcoa
1.202	1.066	491	353	324	190	225	222	159	115	32.188	34.237	Huelva
2.690	2.535	1.036	802	595	287	279	248	226	188	37.160	37.947	Huesca
2.389	1.975	774	580	487	241	270	198	138	127	85.685	92.196	Jen
2.333	1.181	324	191	125	94	136	214	295	237	88.106	89.533	Leon
3.097	1.944	641	424	342	165	134	114	91	130	44.534	45.562	Lerida
813	399	99	45	51	21	36	29	38	57	35.018	35.835	Logrono
2.705	896	117	53	25	9	13	15	21	73	92.922	93.051	Lugo
1.634	1.384	576	491	415	187	209	152	142	71	26.077	29.903	Madrid
1.256	1.060	452	372	297	172	158	128	83	55	48.607	51.043	Malaga
2.531	2.191	932	535	351	140	162	126	97	58	73.422	82.347	Murcia
2.203	1.680	722	454	301	144	172	189	131	103	58.130	59.370	Navarra
274	92	88	42	45	25	39	54	66	96	95.635	95.900	Orense
594	286	86	36	59	19	49	48	56	89	117.613	118.637	Oviedo
2.290	2.420	897	583	339	133	119	128	121	78	28.581	31.801	Palencia
556	363	159	120	93	38	34	39	20	21	36.004	43.127	Palmas (Las)
169	60	11	6	7	6	22	20	32	47	113.177	113.327	Pontevedra
4.675	4.219	1.510	989	623	267	304	303	173	36	53.434	57.737	Salamanca
258	147	66	48	37	13	27	20	13	29	48.273	50.420	Sta.Cruz de Tenerife
213	129	60	34	61	45	73	87	98	79	53.280	53.788	Santander
3.380	1.692	359	153	110	59	65	91	96	48	29.619	32.195	Segovia
2.236	1.865	891	718	612	344	377	402	293	118	35.938	40.395	Sevilla
3.158	2.598	938	416	198	81	121	152	181	139	32.257	34.592	Soria
1.615	927	255	152	134	53	59	26	19	15	49.568	50.663	Tarragona
3.871	2.701	874	607	514	231	193	103	110	226	49.693	51.812	Teruel
4.312	3.366	1.316	830	615	319	301	292	218	102	65.300	72.955	Toledo
1.440	847	308	175	164	70	77	74	82	94	134.776	138.811	Valencia
2.333	2.723	1.279	858	612	233	189	115	78	26	29.746	34.041	Valladolid
593	339	94	63	46	32	22	21	15	9	32.529	32.698	Vizcaya
4.475	2.458	708	325	188	76	76	63	86	93	55.145	58.560	Zamora
3.681	2.714	1.021	698	525	231	281	228	195	171	72.341	75.818	Zaragoza
111.957	82.491	30.573	20.170	16.163	7.846	8.638	7.896	6.418	4.609	2.833.824	2.983.065	T O T A L E S

canza 5 áreas, se han supuesto de 0,0 Hectareas.

5.—SUPERFICIES DE TIERRAS LABRADAS DE SECANO

(Hectáreas)

PROVINCIAS	Con cultivos herbáceos	Con frutales, olivero o viñedo, solos o asociados entre sí	Con cultivos herbáceos asociados con frutales, olivero o viñedo	Con cultivos herbáceos asociados con árboles forestales	TOTAL
Alava	78.569	6.456	604	98	85.727
Albacete	570.693	96.433	4.980	5.525	677.631
Alicante	50.394	98.798	11.748	268	161.208
Almería	159.979	17.113	26.787	1.456	205.335
Ávila	257.223	14.909	751	13.669	286.552
Badajoz	598.638	152.937	28.930	236.923	1.017.428
Baleares	90.062	26.988	99.381	653	217.084
Barcelona	111.072	46.262	9.218	938	167.490
Burgos	558.310	21.665	3.016	4.881	587.872
Cáceres	423.090	66.532	13.944	215.839	719.405
Cádiz	242.646	30.048	12.886	5.620	291.200
Castellón	49.127	109.269	2.426	771	161.593
Ciudad Real	610.681	281.756	7.085	46.023	945.545
Córdoba	325.730	268.236	10.453	111.605	716.024
Coruña	121.645	1.225	914	256	124.040
Cuenca	637.160	119.852	4.881	898	762.791
Gerona	92.383	14.124	1.916	635	109.058
Granada	333.138	73.629	46.004	9.401	462.172
Guadalajara	328.348	37.992	1.002	3.256	370.598
Gulpúcoa	14.600	220	190	64	15.074
Huelva	128.476	56.278	15.499	40.981	241.234
Huesca	264.862	35.036	19.584	4.292	323.774
Jaén	273.675	303.465	11.244	5.650	594.034
León	281.511	43.626	199	839	326.175
Lérida	143.627	58.246	37.014	562	239.509
Logroño	101.713	32.620	825	224	135.382
Lugo	155.677	3.754	533	267	160.231
Madrid	243.551	43.386	1.526	1.263	289.726
Málaga	147.327	132.205	26.517	4.235	310.284
Murcia	249.991	82.488	37.573	515	370.567
Navarra	253.748	34.137	528	156	288.569
Orense	84.437	15.236	404	1.319	101.396
Oviedo	49.566	776	359	104	50.805
Palencia	384.002	9.291	99	464	393.856
Palmas (Las)	43.674	2.393	826	589	47.482
Ponferrada	40.934	5.643	1.612	238	48.427
Salamanca	469.715	21.157	2.788	121.179	614.839
Santa Cruz de Tenerife	30.497	3.536	1.931	2.998	38.962
Santander	19.477	281	265	45	20.068
Segovia	288.091	5.688	80	2.023	295.877
Sevilla	403.927	261.133	13.375	16.144	694.579
Soria	283.838	3.331	122	446	287.737
Tarragona	37.374	180.348	21.339	771	239.832
Teruel	345.220	46.290	5.548	192	397.250
Toledo	743.966	205.900	6.668	77.130	1.033.664
Valencia	75.462	179.076	5.408	1.590	261.536
Valladolid	496.610	25.911	704	2.322	525.547
Vizcaya	21.596	356	379	35	22.366
Zamora	443.138	37.578	503	15.965	497.184
Zaragoza	498.376	94.601	5.604	3.522	602.103
TOTALES	12.657.606	3.408.205	506.172	964.839	17.536.822

6.— SUPERFICIES DE TIERRAS LABRADAS DE REGADIO

(Hectáreas)

PROVINCIAS	Con cultivos herbáceos	Con frutales, olivar o viñedo, solos o asociados entre sí	Con cultivos herbáceos asociados con frutales, olivar o viñedo	Con cultivos herbáceos asociados con árboles forestales	TOTAL
Alava	2.110	220	48	2	2.380
Albacete	23.766	5.318	4.007	292	33.383
Alicante	34.403	35.373	13.816	49	83.641
Almería	18.282	11.690	6.169	111	36.252
Ávila	19.543	615	2.279	475	22.912
Badajoz	43.695	1.682	7.071	473	52.921
Baleares	11.492	825	231	2.652	15.200
Barcelona	18.880	2.102	2.162	105	23.249
Burgos	20.342	346	925	116	21.729
Cáceres	43.150	3.053	2.924	1.919	51.046
Cádiz	16.574	627	1.486	61	18.748
Castellón	10.107	26.835	1.942	24	38.908
Ciudad Real	25.323	2.507	692	152	28.674
Córdoba	30.231	2.182	2.863	241	35.517
Coruña	4.489	81	52	12	4.634
Cuenca	13.229	288	1.206	119	14.842
Gerona	15.420	242	250	169	16.081
Granada	56.620	6.756	17.572	689	81.677
Guadalajara	20.410	592	1.319	88	22.409
Guipúzcoa	7	-	-	2	9
Huelva	1.859	1.100	1.230	129	4.318
Huesca	83.523	3.089	17.091	4.656	108.359
Jaén	25.100	23.212	7.456	970	56.738
León	67.747	986	431	220	69.384
Lérida	80.497	10.778	23.250	92	114.617
Logroño	25.077	3.591	3.287	218	32.173
Lugo	2.306	10	47	10	2.373
Madrid	30.958	1.102	1.724	386	34.170
Málaga	19.806	7.106	4.707	240	31.859
Murcia	33.194	27.095	10.088	23	70.400
Navarra	52.545	9.957	843	131	63.476
Orense	14.317	98	602	108	15.125
Oviedo	426	9	7	10	452
Palencia	22.061	206	623	100	22.990
Palmas (Las)	16.976	3.702	688	36	21.402
Pontevedra	19.438	1.154	832	38	21.462
Salamanca	19.414	170	930	105	20.619
Santa Cruz de Tenerife	14.111	4.934	752	815	20.612
Santander	137	3	13	-	153
Segovia	6.607	565	80	111	7.363
Sevilla	58.903	6.197	6.288	114	71.502
Soria	10.594	80	512	120	11.406
Tarragona	26.410	10.123	9.877	54	46.464
Teruel	24.777	2.423	5.278	124	32.602
Toledo	40.603	921	3.880	167	45.571
Valencia	54.868	61.685	5.619	39	122.211
Valladolid	38.762	161	424	325	39.672
Vizcaya	17	1	1	3	22
Zamora	30.053	477	466	154	31.150
Zaragoza	104.033	13.747	10.266	410	128.456
TOTALES	1.353.192	296.056	184.406	17.659	1.851.313

7.—SUPERFICIES DE TIERRAS NO LABRADAS

(Hectáreas)

PROVINCIAS	PRADOS Y PRADERAS PERMANENTES		TIERRAS POBLADAS CON ESPECIES ARBOREAS FORESTALES		TIERRAS POBLADAS CON ESPECIES ESPONTANEAS NO ARBOREAS		TIERRAS IMPRODUCTIVAS	TOTAL
	En secano	En regadío	Superficie pastada	Superficie no pastada	Superficie pastada	Superficie no pastada		
Alava	12.586	7	95.473	25.573	49.908	8.645	10.771	202.963
Albacete	11.699	115	170.816	34.206	264.994	37.093	18.239	527.162
Alicante	3.101	200	32.181	31.518	109.121	33.067	22.545	231.733
Almería	1.559	87	25.332	48.685	342.801	129.185	18.623	566.272
Ávila	81.805	24.295	102.705	38.158	140.870	15.265	23.308	426.406
Badajoz	9.217	140	497.407	57.687	310.087	19.214	26.210	919.962
Baleares	1.962	21	53.388	19.530	69.837	12.598	17.101	174.437
Barcelona	9.289	167	156.948	138.078	60.403	32.568	33.312	430.765
Burgos	30.242	1.276	222.875	63.359	224.561	18.986	52.482	613.781
Cáceres	105.179	4.354	463.801	55.337	290.601	32.477	50.576	1.002.325
Cádiz	24.222	211	153.404	21.717	112.507	12.417	12.969	337.447
Castellón	598	34	76.118	27.889	208.063	18.354	13.830	344.886
Ciudad Real	56.952	73	183.475	42.943	331.487	140.142	34.757	789.829
Córdoba	31.271	176	254.590	34.814	97.478	23.254	32.197	473.780
Coruña	16.136	16.026	90.836	78.383	162.415	62.673	7.598	434.067
Cuenca	9.628	488	337.568	100.399	278.002	21.680	19.751	767.516
Gerona	17.069	2.811	73.291	158.535	63.424	31.079	21.068	367.277
Granada	11.061	2.312	154.187	92.105	257.031	41.973	24.745	583.414
Guadalajara	13.388	731	304.550	64.107	302.844	10.561	20.918	717.099
Gulpúzcoa	29.748	14	21.560	48.518	20.123	26.891	7.197	154.051
Huelva	24.868	211	252.848	144.533	156.646	42.158	29.048	650.312
Huesca	86.410	2.184	196.907	89.875	439.862	33.802	85.776	984.816
Jaén	43.577	144	140.601	110.011	186.642	47.362	34.970	563.307
León	69.114	26.502	150.792	103.879	443.825	78.673	71.128	943.913
Lérida	25.743	5.759	220.532	79.415	220.759	27.317	72.854	652.379
Logroño	6.690	745	61.477	46.905	104.059	4.379	21.765	246.020
Lugo	48.917	20.631	68.737	98.835	200.947	205.092	36.992	680.151
Madrid	56.382	4.353	83.882	57.703	118.839	24.252	30.325	375.736
Málaga	12.429	228	72.295	53.143	120.332	24.767	14.997	298.191
Murcia	4.449	656	80.953	77.241	159.451	86.504	15.297	424.591
Navarra	34.393	741	208.332	59.051	292.131	9.523	12.799	616.970
Orense	21.263	16.248	31.513	104.806	215.880	124.919	37.832	552.461
Oviedo	173.932	4.112	76.200	183.867	185.267	100.179	53.225	776.782
Palencia	14.397	2.493	105.334	27.206	111.246	4.548	32.066	297.290
Palmas (Las)	618	45	795	8.259	106.035	16.930	36.903	169.585
Pontevedra	5.788	8.006	86.232	38.232	73.579	44.669	10.576	267.082
Salamanca	106.332	3.324	255.744	35.185	80.814	15.846	22.085	519.330
Santa Cruz Tenerife ..	8.406	235	3.621	56.562	13.910	23.838	45.809	152.381
Santander	116.221	482	63.831	50.257	172.995	21.721	35.623	461.130
Segovia	37.499	2.952	76.471	89.750	65.934	12.345	20.203	305.154
Sevilla	47.072	481	181.107	36.615	152.842	27.519	19.813	465.449
Soria	20.202	1.671	245.455	37.629	298.548	8.677	28.658	640.840
Tarragona	1.153	85	37.452	64.112	43.328	41.116	16.307	203.553
Teruel	22.499	1.086	314.366	68.115	492.581	24.790	29.237	952.674
Toledo	28.845	1.676	101.261	38.145	120.279	16.527	23.479	330.212
Valencia	4.684	91	194.985	94.176	118.849	29.850	30.241	472.876
Valladolid	12.694	1.418	40.857	50.359	8.790	6.675	16.175	136.968
Vizcaya	27.383	16	19.302	73.787	20.474	11.540	9.303	161.805
Zamora	63.555	11.495	76.158	39.185	143.085	43.155	43.698	420.331
Zaragoza	26.403	2.071	182.546	55.577	420.975	16.602	61.197	765.371
TOTALES	1.628.630	173.679	7.101.131	3.253.956	8.975.461	11903.397	1.466.578	24.502.832

8.-SUPERFICIES DE HORTALIZAS Y FLORES, BARBECHOS Y RASTROJOS, VIÑEDO Y OLIVAR

(Hectáreas)

PROVINCIAS	Hortalizas y Flores	Barbechos y Rastrojos	VIÑEDO (No asociado con olivar)			OLIVAR			
			Destinado a uva de mesa	Destinado a vinificación	TOTAL	En cultivo único o asociado con frutales	Asociado con viñedo	Asociado con cultivos her- báceos	TOTAL
Alava	632	9.833	16	5.671	5.687	321	573	359	1.253
Albacete	3.622	277.536	524	74.770	75.294	19.561	4.898	4.704	29.163
Alicante	12.184	35.658	10.988	28.814	39.802	31.579	5.621	3.316	40.516
Almería	6.567	105.807	6.093	1.701	7.794	7.810	117	8.176	16.103
Ávila	1.161	106.400	1.098	9.768	10.866	3.476	1.139	376	4.991
Badajoz	9.372	402.060	4.388	17.468	21.856	92.402	35.475	24.412	152.289
Baleares	4.276	30.309	831	3.447	4.278	10.118	28	4.927	15.073
Barcelona	4.207	9.862	415	35.526	35.941	4.256	3.685	2.513	10.454
Burgos	2.100	166.304	27	21.189	21.216	-	-	1	1
Cáceres	8.151	435.752	520	5.454	5.974	54.891	5.030	12.146	72.057
Cádiz	5.305	55.397	497	8.135	8.632	20.712	237	11.679	32.628
Castellón	3.500	8.898	2.924	9.729	12.653	41.967	1.341	1.301	44.609
Ciudad Real	3.045	372.789	160	164.443	164.603	79.975	40.065	7.402	127.442
Córdoba	4.760	177.364	287	13.174	13.461	251.218	1.634	9.869	262.721
Coruña	6.123	546	5	963	968	-	-	-	-
Cuenca	5.578	245.078	279	70.127	70.406	40.644	8.147	4.258	53.049
Gerona	2.281	1.479	193	8.301	8.494	5.081	80	495	5.656
Granada	4.120	134.386	1.005	6.804	7.809	55.903	665	37.701	94.269
Guadalajara	1.732	160.427	241	3.864	4.105	31.613	1.177	762	33.552
Guipúzcoa	767	32	-	37	37	-	-	-	-
Huelva	5.480	78.957	221	17.062	17.283	35.574	2.730	8.242	46.546
Huesca	5.113	147.516	255	14.500	14.755	18.015	1.940	11.599	31.554
Jaén	5.359	100.048	799	1.531	2.330	320.157	1.047	12.778	333.982
León	2.466	136.755	199	43.245	43.444	3	-	-	3
Lérida	3.527	55.130	56	9.407	9.463	49.824	2.732	27.241	79.797
Lugo	4.403	36.170	402	29.001	29.403	5.027	736	473	6.236
Lugo	7.548	11.944	11	3.884	3.895	10	6	9	25
Madrid	6.899	104.130	1.628	19.050	20.678	17.372	6.070	1.784	25.226
Málaga	4.116	24.957	12.985	2.045	15.030	105.293	5.506	19.203	120.002
Murcia	7.138	177.641	2.281	33.800	36.081	22.789	859	3.250	26.898
Navarra	7.802	100.481	166	33.912	34.078	4.827	4.307	398	9.532
Orense	3.446	11.039	32	15.905	15.938	3	4	6	13
Oviedo	1.695	298	1	497	498	-	-	-	-
Palencia	619	163.169	45	9.309	9.354	-	-	-	-
Palmas (Las)	9.256	19.844	517	1.636	2.153	15	1	31	47
Pontevedra	1.647	190	8	7.169	7.177	-	2	-	2
Salamanca	2.259	262.245	341	12.296	12.637	6.968	1.165	350	8.483
Sta.Cruz de Tenerife ...	3.695	8.662	141	4.590	4.731	-	-	-	-
Santander	581	334	-	187	187	-	-	-	-
Segovia	2.780	121.388	46	5.686	5.732	-	-	10	10
Sevilla	5.361	65.140	748	3.858	4.606	254.693	647	14.418	269.758
Soria	897	139.676	506	3.250	3.756	10	1	31	42
Tarragona	6.523	11.584	366	62.202	62.568	92.080	8.235	6.850	107.165
Teruel	1.610	160.327	109	19.447	19.556	27.161	561	4.859	32.581
Toledo	12.971	294.434	2.258	105.799	108.057	76.171	22.372	5.311	103.854
Valencia	12.822	31.195	15.539	67.593	83.132	38.730	5.748	2.139	46.617
Valladolid	1.415	214.848	375	25.455	25.830	-	-	8	8
Vizcaya	1.503	90	5	26	31	-	-	-	-
Zamora	2.199	196.193	813	35.614	36.427	190	98	45	333
Zaragoza	4.623	426.241	966	82.553	83.519	20.141	2.016	6.097	28.254
TOTALES	225.236	5.835.533	72.311	1.159.894	1.232.205	1.846.570	176.695	259.529	2.282.794

9.-SUPERFICIES DE TIERRAS POBLADAS CON ESPECIES ARBOREAS FORESTALES

(Hectáreas)

PROVINCIAS	Pinos y abetos	Robles, encinas y alcornoques	Otras especies (haya, castaño, chopo, eucalipto, olmo, aliso, fresno, abedul)	TOTAL
Alava	31.194	48.738	41.114	121.046
Albacete	142.694	56.580	4.798	204.072
Alicante	62.439	787	473	63.699
Almería	49.255	12.135	4.543	65.933
Ávila	73.444	63.399	4.019	140.862
Badajoz	43.305	494.214	17.575	555.094
Baleares	54.516	14.411	4.004	72.931
Barcelona	197.687	88.352	8.753	294.792
Burgos	103.793	150.946	31.495	286.234
Cáceres	76.978	431.201	10.959	519.138
Cádiz	11.115	131.311	38.373	180.799
Castellón	62.749	40.657	601	104.007
Ciudad Real	28.270	174.397	7.591	210.258
Córdoba	39.924	352.604	5.739	398.267
Coruña	156.453	4.566	8.201	169.220
Cuenca	352.073	78.625	7.270	437.968
Gerona	74.134	128.823	28.869	231.826
Granada	166.959	67.365	11.968	246.292
Guadalajara	135.210	204.327	29.120	368.657
Gulpúzcoa	47.842	5.105	17.131	70.078
Huelva	108.709	226.810	86.050	421.569
Huesca	190.198	63.195	16.778	270.171
Jaén	145.518	103.151	1.943	250.612
León	78.661	126.636	42.599	247.896
Lérida	174.708	95.799	29.440	299.947
Logroño	31.550	40.337	36.553	108.440
Lugo	115.582	23.334	20.599	159.515
Madrid	54.385	65.637	21.564	141.586
Málaga	72.247	48.195	4.170	124.612
Murcia	157.015	1.113	105	158.233
Navarra	64.993	71.467	130.922	267.382
Orense	116.379	11.606	8.334	136.319
Oviedo	92.604	45.498	121.965	260.067
Palencia	21.561	98.663	12.315	132.539
Palmas (Las)	7.993	202	1.062	9.257
Pontevedra	114.218	5.145	5.102	124.465
Salamanca	23.688	259.253	7.987	290.928
Santa Cruz de Tenerife	47.335	3	18.674	66.012
Santander	9.514	37.119	67.456	114.089
Segovia	106.598	42.739	5.831	155.168
Sevilla	12.482	187.769	17.844	218.095
Soria	109.015	132.632	39.616	281.263
Tarragona	82.376	14.139	5.875	102.390
Teruel	252.836	99.931	30.029	382.796
Toledo	11.710	118.171	6.750	136.631
Valencia	278.418	6.242	4.501	289.161
Valladolid	61.367	26.923	2.927	91.217
Vizcaya	83.652	4.497	4.939	93.088
Zamora	35.229	75.588	4.519	115.336
Zaragoza	123.736	114.273	4.046	242.055
TOTALES	4.694.311	4.694.610	1.043.091	10.432.012

10.— SUPERFICIES DE REGADIO

(Hectáreas)

PROVINCIAS	SUPERFICIE REGADA			Superficie en proceso de transformación a regadío
	Con riego permanente	Con riego eventual	TOTAL	
Alava	1,408	1,375	2,783	29
Albacete	15,269	18,152	33,421	1,485
Alicante	38,698	45,166	83,864	3,754
Almería	21,935	13,718	35,653	1,969
Ávila	21,338	25,506	46,844	675
Badajoz	47,662	5,398	53,060	6,499
Baleares	12,111	3,090	15,201	228
Barcelona	16,611	6,755	23,366	2,838
Burgos	17,367	5,638	23,005	844
Cáceres	44,298	11,103	55,401	5,278
Cádiz	16,011	2,949	18,960	7,129
Castellón	35,717	3,191	38,908	603
Ciudad Real	19,878	13,270	33,148	309
Córdoba	30,661	2,798	33,459	4,918
Coruña	5,421	15,239	20,660	133
Cuenca	12,497	2,612	15,109	505
Gerona	13,016	6,067	19,083	752
Granada	52,716	35,582	88,298	1,500
Guadalajara	16,975	6,165	23,140	687
Gulpuzcoa	22	-	22	-
Huelva	2,914	1,396	4,310	1,046
Huesca	90,999	18,034	109,033	8,937
Jaén	35,760	20,000	55,760	3,258
León	75,895	20,983	96,878	9,069
Lérida	91,456	29,545	121,001	1,492
Logroño	20,436	10,678	31,115	283
Lugo	8,347	14,645	22,992	803
Madrid	26,490	12,757	39,247	786
Málaga	23,440	8,403	31,843	3,588
Murcia	39,016	31,383	70,399	5,839
Navarra	48,193	21,476	69,669	2,265
Orense	2,972	28,402	31,374	3,672
Oviedo	1,530	3,034	4,564	24
Palencia	22,262	3,252	25,514	1,287
Palmas (Las)	4,960	16,315	21,275	1,504
Pontevedra	7,333	22,134	29,467	100
Salamanca	14,761	9,182	23,943	2,029
Santa Cruz de Tenerife	12,618	7,497	20,115	1,371
Santander	219	415	634	20
Segovia	5,281	4,293	9,574	268
Sevilla	64,252	7,250	71,502	27,194
Soria	9,299	3,382	12,681	211
Tarragona	38,137	8,413	46,550	860
Teruel	23,745	10,177	33,922	331
Toledo	35,345	9,307	44,652	1,897
Valencia	113,260	8,756	122,016	2,242
Valladolid	32,000	9,089	41,089	2,241
Vizcaya	21	6	27	-
Zamora	27,825	14,819	42,644	3,692
Zaragoza	103,201	28,406	131,607	12,044
TOTALES	1,421,578	607,204	2,028,782	138,338

8.— OBSERVACIONES

1.— En las anteriores tablas no se han incluido los datos de los municipios que figuran a continuación, por no haberse completado su recogida en la fecha prevista para la formación de las anteriores tablas de resultados.


PROVINCIA DE BADAJOZ	Badajoz (parte de los datos) y Valencia del Ventoso (parte de los datos).
PROVINCIA DE HUESCA	Barbastro.
PROVINCIA DE LEON	Folgosos de la Ribera, Gradefes (parte de los datos), Paradaseca, Ponferrada y Puente de Domingo Florez.
PROVINCIA DE LERIDA	Anserral, Arabell, Benés, Castellar de la Rivera, Castellciutat y Suñé.
PROVINCIA DE MADRID	Griñón y Villarejo de Salvanés.
PROVINCIA DE SEVILLA	Algamitas, Guadalcanal (parte de los datos), Sevilla (parte de los datos) y Valencina de la Concepción.

2.— Se han recogido también datos de 2.050 Empresas Auxiliares Agrarias (véase definición) cuyo número no figura en las tablas anteriores.

3.— Aun cuando ya en la presentación de esta publicación se advierte sobre la provisionalidad de los datos, queremos destacar aquí esta circunstancia para que sea tenida muy en cuenta por el posible usuario de los mismos. La labor de depuración de los cuestionarios a cargo de las Secretarías provinciales, forzosamente lenta, ya que en muchos casos, es preciso devolverlos a las Comisiones Municipales para ser completados o rectificados, no estaba terminada cuando se formaron los resúmenes provinciales que habían de servir para ofrecer estos resultados provisionales. Conseguido este objetivo las Secretarías provinciales continúan la revisión de cuestionarios (que deberá estar terminada antes del 1º de julio) para someterlos después al proceso de tabulación que permitirá la publicación de resultados definitivos.

4.— En relación con los datos de ganadería, es preciso advertir además que, siendo el Censo Agrario en realidad un Censo de Explotaciones Agrarias, solamente se ha recogido información, por una parte, del ganado adscrito a las explotaciones con tierras y por otra del perteneciente a las explotaciones sin tierras, o exclusivamente ganaderas, que posean, en total, dos o más cabezas de ganado vacuno, caballar, mular, asnal, ovino, caprino o porcino; 20 ó más gallinas, patos y gansos; 20 ó más conejos; 2 ó más colmenas. En cuanto a gallinas y conejos dentro de las limitaciones anteriores, se incluyen únicamente los de más de 6 meses.





C. M. C. E.

Reg. Rx 44

Sig. G-00-22-00-70

62/I

G
0249
I
62'