primer censo agrario de españa

Sevilla

C
252
XII
62'

(PENDENT)

PRIMER CENSO AGRARIO DE ESPAÑA

1962

Sevilla, Soria, Tarragona, Teruel, Toledo

G - 0252

xxv
de
paz

primer censo agrario de españa
año 1962





instituto nacional
de estadistica
en colaboración con
el ministerio
de agricultura y
la organización
sindical

-71
1

PRIMER CENSO AGRARIO DE ESPAÑA

Octubre 1962

PLAN DE PUBLICACIONES

La información obtenida en el CENSO AGRARIO aparece en las siguientes PUBLICACIONES:

Serie A.- RESULTADOS PROVISIONALES (AVANCES)

PRIMERA PARTE *Totales provinciales.*- Datos por provincias, sobre número y superficie de las explotaciones, parcelación, distribución de la superficie según su aprovechamiento, superficie de hortalizas, barbechos, viñedo y olivar, superficie de monte, superficie de regadío y ganadería.

SEGUNDA PARTE *Totales municipales.*- Clasificación de las explotaciones según su superficie total, para cada municipio.

TERCERA PARTE *Totales regionales.*- Estimaciones obtenidas por muestreo sobre régimen de tenencia de la tierra, superficie de cereales, leguminosas, patata, algodón y remolacha azucarera, número de árboles frutales y superficie ocupada, número de obreros, superficie de regadío y superficie abonada.

Serie B.- CUADERNOS PROVINCIALES (1)

Constituyen una serie de 50 cuadernos que contienen la información numérica tabulada de cada provincia y sus municipios.

Serie C.- RESUMENES NACIONALES

Es una publicación de análoga sistemática a la de los CUADERNOS PROVINCIALES, en la que se resumen los datos de toda la Nación.

Serie D.- METODO Y PROCEDIMIENTO

Comprende esta publicación los métodos y procedimientos utilizados en el Censo, su organización, cuestionarios y material impreso empleados, calendario de operaciones, censos experimentales y encuestas de comprobación efectuados, dificultades encontradas, etc.

Serie E.- INFORMACION COMPLEMENTARIA DE MUNICIPIOS

En esta serie se da a conocer los resultados de la información recogida en el cuestionario de municipio sobre diversas cuestiones, tales como aparcerías, mataderos y matanzas, épocas de recolección de diferentes cultivos, servicios públicos y de carácter agrario, necesidades y movimientos migratorios.

---

(1) Veáse la otra contracubierta.

primer censo agrario de españa

octubre de 1962

sevilla
41

instituto nacional
de estadística
en colaboración
con el
ministerio de agricultura
y la
organización sindical.

R 840
COMISARIA MIXTA DE COORDINACION ESTADISTICA
SERVICIO DE DOCUMENTACION
BARCELONA

madrid 1964
XXV AÑOS DE PAZ

Depósito Legal : M. 9273 - 1965

I.N.E. ARTES GRAFICAS.- Ferraz, 41 - MADRID

Indice

Páginas

Contenido de esta publicación VII

Definiciones VIII

TABLAS NUMERICAS

PRIMERA PARTE

Datos provinciales

Información obtenida de TODAS las explotaciones

1.— Resumen general

1.1. Número y superficie de las explotaciones 3

2.— Fragmentación de las explotaciones

2.1. Número de parcelas por tamaños 4
2.2. Clasificación de las explotaciones según el número de parcelas 4
2.3. Clasificación de las explotaciones en plena propiedad según el número de parcelas 5

3.— Régimen de tenencia

3.1. Número y superficie de las explotaciones con un sólo régimen de tenencia 6
3.2. Número y superficie de las explotaciones con mas de un régimen de tenencia 6
3.3. Superficie según los distintos regímenes de tenencia 7

4.— Distribución de la superficie de las explotaciones según su aprovechamiento

4.1. Resumen general de la distribución de la superficie 8
4.2. Tierras labradas de secano 8
4.3. Tierras labradas de regadío 9
4.4. Tierras no labradas 10

5.— Cultivos

5.1. Cereales para grano 11
5.2. Otros cultivos 12
5.3. Viñedo 13
5.4. Olivar 13
5.5. Agrios 14
5.6. Otros frutales 14

6.— Tierras pobladas con especies arbóreas forestales

6.1. Pinos y abetos; encinas, robles y alcornoques; y otras especies forestales 15

Páginas

7.— Ganadería

7.1. Ganado caballar, mular, asnal y vacuno 16
7.2. Ganado lanar, cabrío y de cerda. Gallinas, conejos y colmenas 16

8.— Riegos y avenamientos

8.1. Regadío según la suficiencia y la procedencia del agua 17
8.2. Regadío según la fecha de su puesta en funcionamiento, riego por aspersión y tierras en proceso de transformación en regadío 17
8.3. Avenamientos o drenajes 18

9.— Energía, maquinaría y transporte

9.1. Animales de trabajo, motores y tractores 19
9.2. Maquinaria de labranza en uso 19
9.3. Maquinaría para la siega y recolección en uso 20
9.4, Otras máquinas agrícolas en uso 21
9.5. Medios de transporte en uso 21
9.6. Máquinas para riego en uso 22

10.— Abonos

10.1. Superficie abonada 23

11.— Instalaciones complementarias de las explotaciones

11.1. Explotaciones que tienen bodega, lagar de sidra o almazara 23

SEGUNDA PARTE

Datos provinciales

Estimaciones deducidas de una MUESTRA de explotaciones

1.— Cereales para grano (secano y regadío)

1.1. Número de explotaciones 27
1.2. Superficie cosechada 27

2.— Leguminosas para grano y para consumo en verde

2.1. Número de explotaciones 28
2.2. Superficie cosechada 28

3.— Hortalizas y flores

3.1. Superficie en la que se han cosechado 29

4.— Cultivos forrajeros

4.1. Número de explotaciones 30
4.2. Superficie cosechada o aprovechada directamente por el ganado 30

5.— Otros cultivos

5.1. Número de explotaciones 31

Páginas

5.2. Superficie cosechada 31

6.— Viñedo

6.1. Número de explotaciones 32
6.2. Superficie ocupada 32
6.3. Superficie de viñedo no asociado con olivar según la edad de las cepas y el patrón 33

7.— Olivar

7.1. Número de explotaciones 34
7.2. Superficie ocupada 35
7.3. Superficie de olivar según la edad de los árboles 35

8.— Agrios

8.1. Número de explotaciones 36
8.2. Superficie ocupada 36
8.3. Arboles clasificados por variedades y edades 36

9.— Otros frutales

9.1. Número de explotaciones 37
9.2. Superficie ocupada 37
9.3. Arboles frutales clasificados por su edad 38

10.— Especies arbóreas forestales y espontáneas no arbóreas

10.1. Número de explotaciones 39
10.2. Superficie ocupada 39
10.3. Superficie repoblada artificialmente desde el año 1940 40

11.— Ganadería

11.1. Número de explotaciones 41
11.2. Número de animales 41
11.3. Algunas producciones 42

12.— Animales sacrificados en las explotaciones

12.1. Número de explotaciones 43
12.2. Número de animales sacrificados 43
12.3. Peso en canal 43

13.— Animales de trabajo en las explotaciones

13.1. Número de explotaciones 43
13.2. Número de animales 43

14.— Motores en uso en las explotaciones

14.1. Número de explotaciones 44
14.2. Número de motores 44
14.3. Potencia total 44

15.— Tractores en uso en las explotaciones

15.1. Número de explotaciones 45

Páginas

15.2. Número de tractores 45
15.3. Potencia 45
15.4. Tractores clasificados por su potencia 46

16.— Maquinaría y medios de transporte

16.1. Número de máquinas y medios de transporte 46

17.— Abonos y enmiendas

17.1. Número de explotaciones 47
17.2. Superficie abonada 48
17.3. Cantidad de abono empleado 48

TERCERA PARTE

Datos municipales

1.— Explotaciones agrarias clasificadas según la superficie total de sus tierras 50-51

2.— Distribución de la superficie censada según el tamaño de las explotaciones 54-55

3.— Distribución de la superficie censada según el régimen de tenencia 58

4.— Parcelación de las explotaciones 60

* * *

Organización Nacional del Censo Agrario 62

Organización Provincial del Censo Agrario 64

Indice Alfabético 65

CONTENIDO DE ESTA PUBLICACION

Esta publicación forma parte de la serie de CUADERNOS PROVINCIALES DEL CENSO AGRARIO (1), destinados a presentar los resultados del Censo en cada provincia.

En estos cuadernos la información numérica aparece dividida en tres partes.

En la *primera parte* figuran los totales provinciales de cada una de las características de las explotaciones agrarias que fueron objeto de investigación *general*. Estos totales se refieren a todas las explotaciones de la provincia, a las explotaciones sin tierras y a cada uno de los 20 grupos de explotaciones con tierras resultantes de clasificarlas por su superficie total. A estos datos se añaden los de las empresas auxiliares agrarias.

La *segunda parte* presenta los totales provinciales de las características de las explotaciones agrarias que fueron objeto de investigación por *muestreo*. La aplicación del método de muestreo ha permitido ampliar sustancialmente el contenido del Censo, sin aumentar sensiblemente su coste. La forma como este método ha sido empleado se detalla en el METODO Y PROCEDIMIENTO. (1) Por ello se da aquí, solamente, una breve explicación de la disposición de las tablas de esta segunda parte y el significado de los símbolos utilizados.

Los grupos de explotaciones con tierras se han reducido en esta segunda parte a 8, en lugar de los 20 que figuraban en la primera. Esta reducción viene obligada por el propio método de muestreo.

Los datos de las filas precedidas de una C son refundición de los datos del Censo que figuran en la primera parte. Los restantes son los obtenidos por muestreo. Se han incluído los primeros para dar unidad a la presentación. Cuando la C esté situada detrás de un número, sólo éste (y no todos los de la fila) procede de refundir datos de la primera parte.

Los símbolos que figuran a continuación de los números de la primera columna, para los que únicamente se han calculado los errores de muestreo, sirven para conocer las cotas máximas de dichos errores. Tienen los siguientes significados:

Error relativo	*Signos utilizados*
De 0 a 5%	nada
Del 5% al 10%	'
Del 10% al 20%	*
Del 20% y más	**

El símbolo ... se utiliza cuando el método no permite obtener estimación de alguna consistencia por ofrecer la muestra poca información, generalmente por tratarse de una característica muy poco frecuente. Incluye como caso particular la no existencia de la misma.

Por último la *tercera parte* contiene información por municipios sobre algunas características de las explotaciones agrarias.

(1) Véase en la cubierta el *Plan de Publicaciones* del Censo.

DEFINICIONES

DEFINICIONES FUNDAMENTALES

- UNIDAD CENSAL.- Es toda explotación agraria y toda empresa auxiliar agraria.

- EXPLOTACION AGRARIA

  a) *Explotación agraria con tierras.*- Se entiende por explotación agraria con tierras, a fines censales, cualquier extensión de terreno, en una o varias parcelas, aunque no sean contiguas, pero que en conjunto formen parte de la misma unidad técnico-económica, de la que se obtienen producciones agrícolas, forestales, ganaderas o mixtas bajo la dirección de un empresario (véase definición de empresario más adelante.

  b) *Explotación agraria sin tierras.*- Se entiende por explotación agraria sin tierras toda empresa que posea en total, dos o más cabezas de ganado vacuno, caballar, mular, asnal, ovino, caprino o porcino; 20 o más gallinas, patos y gansos; 20 o más conejos; 2 o más colmenas. Este ganado puede tener cualquier empleo o destino, y estar en zonas rurales o urbanas.

- EMPRESA AUXILIAR AGRARIA.- Es aquélla que coopera a la producción agrícola, ganadera y forestal, mediante la cesión, cualquiera que sea la forma del contrato de tractores, máquinas para la recolección y cualquier otro servicio empleado usualmente en las explotaciones agrarias.

- EMPRESARIO AGRARIO.- Se entiende por empresario agrario a efectos censales, toda persona natural o jurídica que, actuando a estos fines con libertad y autonomía, asume todo o parte del riesgo de una explotación agraria, dirigiéndola por si o mediante otra persona.

- MUNICIPIO DE INSCRIPCION DE LAS EXPLOTACIONES.- Una explotación agraria se considera, a efectos censales, situada en el Municipio donde radique la edificación única o principal de la explotación, o a falta de esta en el que se encuentren la mayor parte de las tierras.

  Se entiende por edificación de una explotación agraria toda construcción que constituya parte de los elementos productivos de la misma, estando, por tanto, vinculada a dicha explotación.

  Las explotaciones ganaderas sin tierras se consideran adscritas al Municipio en que el empresario tenga declarado su ganado.

- AMBITO DEL CENSO.- El Censo comprende a todas las explotaciones agrarias existentes en el territorio español, cualquiera que sea la persona natural o persona jurídica, pública o privada, que las tenga a su cargo y el destino que de a sus productos.

- REFERENCIA CRONOLOGICA DE LA INFORMACION CENSAL.- Las informaciones que se publican se refieren, en general, al año agrícola 1961-62

OTRAS DEFINICIONES Y ACLARACIONES

- PARCELA.- A efectos censales se entiende por *parcela o coto redondo,* toda extensión de tierra que está bajo una sola linde, es decir, rodeada de terreno, edificios o aguas que no pertenezcan a la explotación.

- REGIMEN DE TENENCIA.- Es la forma jurídica bajo la cual actúa el empresario en la explotación agraria.

  a) *Tierras en propiedad.*- Se consideran como tales aquellas sobre las que el empresario o su familia tienen derecho de propiedad, con título escrito o sin él; los patrimonios familiares; y las que han sido explotadas pacífica e ininterrumpidamente por el empresario o su familia durante 30 años como mínimo y sin pago de renta.

  b) *Tierras en arrendamiento.*- Un empresario lleva en arriendo una tierra si disfruta de los aprovechamientos de la misma mediante el pago de un canon o renta, ya sea en metálico, ya en especie o en ambas cosas a la vez.

  c) *Tierras en aparcería.*- Son aquellas cedidas temporalmente por el propietario al empresario (aparcero) mediante el pago de un tanto por ciento del producto obtenido o su equivalente en efectivo. La cuantía de dicha parte depende de las condiciones locales, el tipo de empresa y la aportación del propietario.

  d) *Otros regimenes de tenencia.*- Se incluyen en este apartado las tierras no comprendidas en alguno de los regímenes de tenencia anteriores: las explotadas gratuitamente, en fideicomiso, en litigio, en precario, los censos y foros, las tierras comunales, etc.

- TIERRAS LABRADAS.- Son las que reciben cuidados culturales sea cual fuere su aprovechamiento y la fecha en que se han realizado dentro del año

del Censo. Estos cuidados culturales son los que se efectúan con azada, arado, grada, cultivador, escarificador, estirpadora, etc., no entrando dentro de esta categoría las labores de extender abono, pases de rodillo o de tabla, cortes, escardas a mano, resiembra, etc., practicadas (algunas de las cuales por lo menos) en las praderas permanentes.

a) *Tierras de secano.*- Se considerán como tales las que, durante el año del Censo no han recibido más agua que la de lluvia.

b) *Tierras de regadío.*- Se consideran como tales las que, durante el año del Censo han recibido agua mediante un procedimiento establecido por el hombre, cualquiera que haya sido la duración o cantidad de los riegos, incluso si fueron de forma eventual.

c) *Cultivos herbáceos.*- Están constituídos por aquellas plantas cuya parte aérea tiene consistencia herbácea (cereales, leguminosas, patata, algodón, remolacha, forraje, hortalizas, etc.).

d) *Cultivos arbóreos y arbustivos.*- Están constituídos por aquellas plantas cuya parte aérea tiene consistencia leñosa (vid, olivo, frutales).

e) *Cultivos asociados.*- Son aquellos en que dos o más cultivos se intercalan en tierras labradas, ocupándolas simultáneamente durante todo o parte de su desarrollo. No se consideran como asociados los cultivos de una sola planta, realizados en una tierra en cuyos linderos y ribazos estén situados árboles frutales.

En la asociación de cultivos herbáceos con árboles o arbustos se consigna las superficies recolectadas del cultivo herbáceos y el número de árboles en sus cuadros respectivos.

En las asociaciones de cultivos arbóreos se han estimado las superficies correspondientes a cada uno y se consignan en los cuadros correspondientes.

- TIERRAS NO LABRADAS.- Además de las tierras no labradas propiamente dichas se incluyen aquí, aquellas tierras labradas con propósitos forestales.

a) *Prados y praderas permanentes.*- Son las tierras dedicadas a la producción de forrajes herbáceos, y que se mantienen indefinidamente en producción, mediante todos o algunos de los cuidados culturales que a continuación se mencionan: acotamiento, resiembras (naturales o artificiales), abonados, pases de rodillo o tabla, cortes y otros cuidados culturales.

No se incluyen aquí las praderas que tengan especies arbóreas forestales; estas se harán constar en el apartado siguiente.

b) *Tierras pobladas con especies arbóreas forestales.*- Son las superficies cubiertas por especies arbóreas, cualquiera que sea su edad y desarrollo, de las que se obtienen madera, leña u otros productos forestales.

c) *Tierras pobladas con especies espóntaneas no arbóreas.*- Se incluyen las superficies cuya vegetación en 1962 haya estado principalmente constituída por tomillo, romero, aulaga, brezo, jara, lentisco, piorno, retama, chumbera, esparto y otras especies espontáneas no arbóreas, aunque sean herbáceas.

d) *Superficie pastada.*- Se considera como superficie pastada, dentro de las tierras pobladas por especies arbóreas forestales, aquella en la que ha entrado ganado, para aprovechar el pasto de la misma, durante el año del Censo.

e) *Superficie no pastada.*- Se considera como superficie no pastada, dentro de las tierras pobladas con especies arbóreas forestales, aquellas que no tienen pastos, y las que aun teniéndolos, han estado vedadas al pastoreo en el año del Censo.

- LEGUMINOSAS PARA GRANO.- En el cuadro correspondiente se incluyen las superficies cosechadas de leguminosas cuyo destino fuera el aprovechamiento total para grano. También se incluyen aquí las superficies de leguminosas, cuando siendo el aprovechamiento mixto (para grano y para consumo en verde), sea de análoga o superior importancia el aprovechamiento para grano).

Se han incluído solo las especies de lentejas, judías no asociadas con maíz, garbanzos, guisantes, habas, algarrobas, yeros y veza.

- LEGUMINOSAS PARA CONSUMO EN VERDE.- En el cuadro correspondiente se han incluído las superficies cosechadas de leguminosas cuyo destino fuera el aprovechamiento total para consumo en verde. También se consignan aquí las superficies de leguminosas cuando, siendo el aprovechamiento mixto (para grano y para consumo en verde) fuera de superior importancia el aprovechamiento en verde.

Se han incluído solo las especies de judías no asociadas con maíz, guisantes y habas.

- VIVEROS.- Son aquellos terrenos en los que se verifican los primeros desarrollos de las plantas que han de sufrir un traslado a terreno diferente y en donde permanecerán más de dos años.

- CULTIVOS FORRAJEROS.- Por este concepto se incluyen las superficies dedicadas a cultivos forrajeros de cebada, centeno, avena, y maíz en verde y también esparceta, calabaza, veza, nabo, remolacha, alfalfa, tréboles, y otras, así como las asociadas entre ellas.

Si la superficie de cultivos forrajeros estuvo dedicada en el año 1962 a la obtención de semillas de las mismas y no de forraje, la superficie se incluye en el concepto, "CULTIVOS PARA LA OBTENCION DE SEMILLAS".

Se consignan las superficies una sola vez, aunque hayan sido dados varios cortes en el año, y solamente se consideran los cultivos en "Tierras Labradas".

Los pastos aprovechables que crecen sobre rastrojeras no se incluyen aquí.

- CULTIVOS PARA LA OBTENCION DE SEMILLAS Se agrupan en este concepto cuantos cultivos se dedicaron en el año del Censo exclusivamente a producir semillas (de remolacha, alfalfa, cebolla, maíz híbrido etc.), así como los terrenos donde nacen y crecen los planteles de arroz antes de su trasplante a terreno definitivo.

  La superficie cosechada de patata de siembra se incluye también en este concepto.

- HORTALIZAS Y FLORES.- Por este concepto se censa la superficie que se ha dedicado, al cultivo de hortalizas para consumo propio o venta, y flores exclusivamente para la venta, cualquiera que sea el número de cosechas obtenidas en esta superficie.

  No obstante en la segunda Parte, tabla 3, al especificar los cultivos de hortalizas y flores se consigna, para cada cultivo, la superficie tantas veces como ha sido cosechada.

- BARBECHOS Y RASTROJOS.- Se consideran como tales las tierras de labor dedicadas a cultivos herbáceos de secano, que permanecieron en descanso, tanto si han sido labradas como si no lo han sido.

- GANADERIA.- En los cuadros correspondientes se recogen los datos relativos a explotaciones que poseen ganados, tengan o no tierras.

  Las explotaciones puramente ganaderas, "explotaciones sin tierras", en términos censales, se han considerado como adscritas a la demarcación censal en que el empresario tiene declarado su ganado. Solamente se han censado las cabezas de ganado existentes en el momento censal.

  En los conceptos de "Gallinas" y "Conejos" se incluyen únicamente las gallinas y conejos mayores de seis meses.

- TIERRAS EN REGADIO.- Se entenderá que una tierra *está puesta en regadío* cuando recibe agua por un procedimiento establecido por el hombre. El riego puede ser de cualquier duración, permanente o eventual.

  a) *Regadío permanente.*- Una tierra es de regadío permanente cuando cuenta con las instalaciones y dotación de agua necesaria para ser regada con la frecuencia que requieran los cultivos de la zona. Es decir, que el número de riegos y el volumen de los mismos no limiten la intensidad de cultivo.

  b) *Regadío eventual.*- Son los regadíos no comprendidos en el apartado anterior.

  c) *Riego con agua elevada en la explotación.*- Es aquel que requiere la instalación dentro de la explotación de alguna máquina (bombas, norias) para elevar el agua antes de que esta pueda ser empleada en el riego.

  d) *Riego con agua no elevada en la explotación.*- En los demás casos.

  e) *Puesta en riego.*- Una tierra se considera como puesta en riego desde el momento en que el agua llega a ella por primera vez.

  f) *Riego por aspersión.*- Por este concepto se considerarán exclusivamente aquellas superficies en que las plantas reciben el agua de riego en forma de lluvia artificial.

  g) *Tierras en proceso de transformación en regadío.*- No se incluyen aquí las superficies cuya puesta en riego está proyectada, aun cuando hayan sido construídos los canales y acequias principales de traida de aguas, mientras no se hayan comenzado las obras de abancalamiento, acequias interiores, colocación de tuberías, etc.

- AVENAMIENTOS O DRENAJES.- En este cuadro se incluyen aquellas superficies en las que se han efectuado obras de saneamiento, para facilitar salida de aquellas aguas en exceso, que dificultan el desarrollo de las plantas.

  Estas obras pueden consistir en zanjas, (desagües) avenamientos (drenes) etc.

- ANIMALES DE TRABAJO.- Se consigna el número de cabezas de ganado caballar, mular, asnal, y vacuno utilizadas como fuerza de tracción en la explotación agraria, aunque no se dediquen exclusivamente a esta finalidad.

- ABONOS: ESTIERCOL.- Se incluyen en este concepto:

  a) Todos los fertilizantes obtenidos a partir de las deyecciones de animales.

  b) El estiercol artificial, de composición y propiedades semejantes al estiércol natural, obtenido a partir de la paja y de otros residuos vegetales, mediante estercolizadores.

  c) Las basuras, desperdicios de pescado, algas, espumas de azucarerías, orujos, etc.

- ABONO EN VERDE.- Consiste en enterrar plantas (o residuos verdes de las mismas) con el fin de fertilizar la misma tierra donde crecieron.

- **INSTALACIONES COMPLEMENTARIAS EN LAS EXPLOTACIONES.-** En este cuadro se recogen las industrias agrarias que forman parte de las explotaciones, y que son un elemento más de esta unidad económica.

Hay que tener en cuenta que no se incluyen las que producen únicamente para el consumo de la familia del empresario, y sí, en cambio, todas aquellas que produzcan para la venta o para el consumo de los asalariados de la explotación.



ALGUNOS DATOS DE LA PROVINCIA

POBLACION

(Censo 1960)

• *Total de habitantes de la provincia*	1.234.435
Varones	597.706
Mujeres	636.729
• *Porcentaje de población sobre el total nacional*	3,9
• *Densidad de población (habitantes por Km²)*	88
• *Población por el lugar de residencia*	
En entidades de hasta 2.000 habitantes	112.315
" " 2.001 a 10.000 habitantes	386.770
" " más de 10.000 "	735.350
• *Municipios clasificados por población*	102
De menos de 500 habitantes	1
" 501 a 1.000 "	4
" 1.001 a 2.000 "	7
" 2.001 a 5.000 "	42
" 5.001 a 10.000 "	26
" 10.001 a 50.000 "	21
" más de 50.000 "	1

VIVIENDAS *(Censo 1960)*

• *Total viviendas de la provincia*	280.931
En edificación de explotación agraria	24.900
En edificación con una sola vivienda	118.605
En edificación con varias viviendas	135.467
En edificación no construída principalmente para ser habitada	1.959

EXTENSION

(Datos del Instituto Geográfico y Catastral)

• *Superficie total de la provincia (Km²)*	14.001
• *Porcentaje de superficie sobre el total nacional*	2,8
• *Extensión superficial por zonas altimétricas en Km²*	
Menos de 200 m. de altitud	8.816
De 200 a 600 m. de altitud	520
De más de 600 m. de altitud	4.665
• *Municipios clasificados por su extensión superficial*	
De menos de 10 Km²	9
" 10 a 20 Km²	14
" 20 a 30 Km²	6
" 30 a 50 Km²	11
" 50 a 100 Km²	21
" 100 a 300 Km²	28
" más de 300 Km²	13

DESARROLLO DE LOS LIMITES (Km.)

• *Total de los límites de la provincia*	767
Límites terrestres	767
" marítimos peninsulares	—
" " insulares	—



primera parte

Datos provinciales

Información obtenida de TODAS las explotaciones

Símbolos utilizados en esta parte:

— Cero

Ø Cantidad no nula, pero inferior a la mitad de la última unidad empleada.

1.– RESUMEN GENERAL

1.1.– Número y superficie de las explotaciones

TAMAÑO DE LAS EXPLOTACIONES (En hectáreas)	EXPLOTACIONES		SUPERFICIE	
	Número	Porcentaje	Hectáreas	Porcentaje
Todas las explotaciones (1)	42.769	100	1.251.674	100
Explotaciones sin tierras	5.190	12,1	–	–
Explotaciones con tierras	37.579	87,9	1.251.674	100
Menores de 0,1	57	0,1	1	ø
De 0,1 y menores de 0,2	477	1,1	48	ø
De 0,2 " 0,5	1.052	2,5	315	ø
De 0,5 " 1	2.884	6,7	1.844	0,1
De 1 " 2	5.390	12,6	7.223	0,6
De 2 " 3	3.155	7,4	7.516	0,6
De 3 " 4	2.504	5,9	8.449	0,7
De 4 " 5	2.218	5,2	9.587	0,7
De 5 " 10	6.207	14,5	43.433	3,5
De 10 " 20	5.560	13,0	78.540	6,3
De 20 " 30	2.277	5,3	54.774	4,4
De 30 " 50	1.903	4,5	72.436	5,8
De 50 " 70	907	2,1	52.849	4,2
De 70 " 100	746	1,8	61.687	4,9
De 100 " 150	625	1,5	75.920	6,1
De 150 " 200	362	0,8	62.165	5,0
De 200 " 300	396	0,9	96.254	7,7
De 300 " 500	422	1,0	161.727	12,9
De 500 " 1000	311	0,7	210.817	16,8
De 1000 y más	126	0,3	246.089	19,7
Empresas auxiliares agrarias	315	–	–	–

(1) No se incluyen las Empresas auxiliares agrarias.

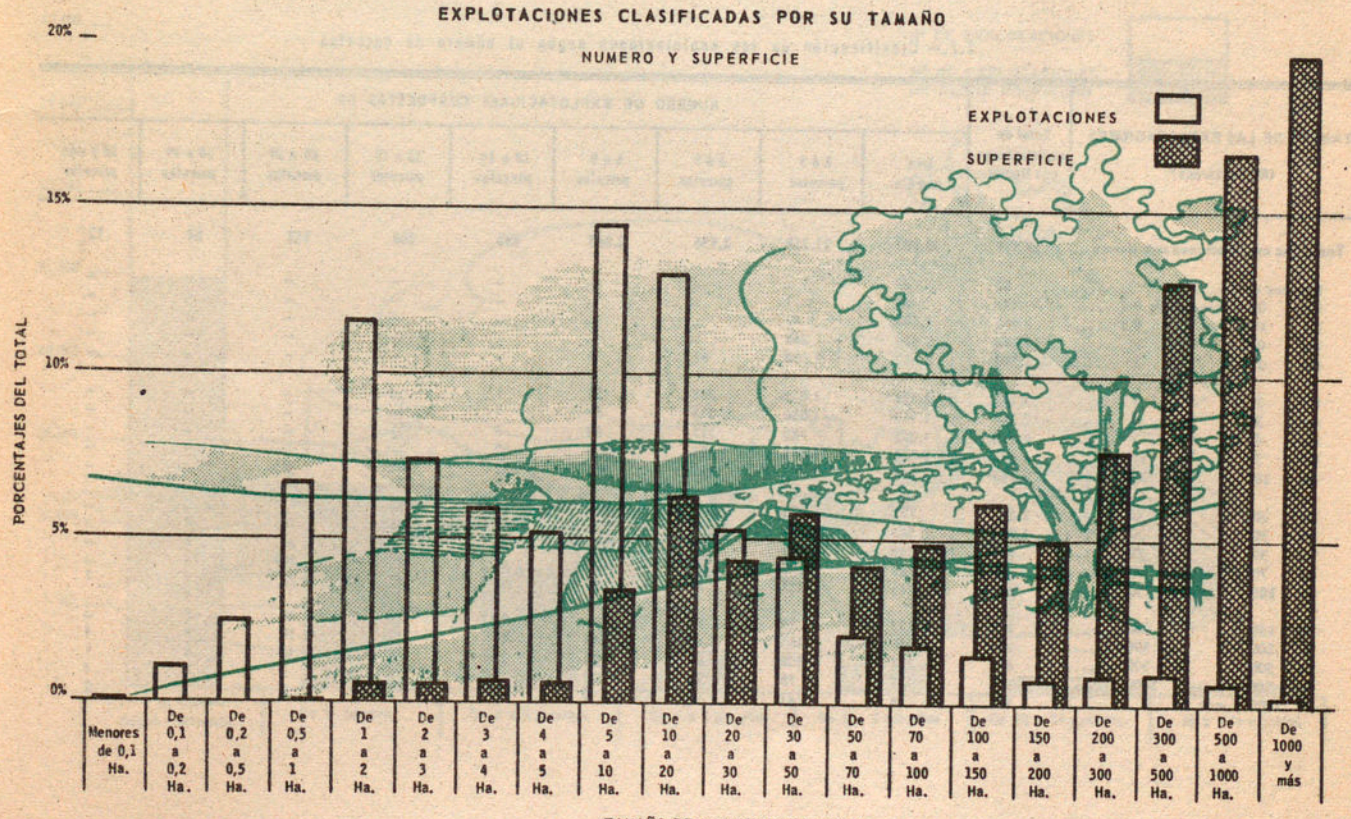

2.– FRAGMENTACION DE LAS EXPLOTACIONES

2.1.– Número de parcelas por tamaños

TAMAÑO DE LAS EXPLOTACIONES (En hectáreas)	NUMERO DE PARCELAS				PROMEDIO DE PARCELAS POR EXPLOTACION			
	Total	Menores de 1 Ha.	De 1 Ha. y menores de 5 Ha.	De 5 Ha. y mayores	Total	Menores de 1 Ha.	De 1 Ha. y menores de 5 Ha.	De 5 Ha. y mayores
Todas las explotaciones con tierras	**104.448**	**26.976**	**51.782**	**25.690**	**2,8**	**0,7**	**1,4**	**0,7**
Menores de 0,1	54	54	–	–	0,9	0,9	–	–
De 0,1 y menores de 0,2	485	485	–	–	1,0	1,0	–	–
De 0,2 " 0,5	1.101	1.101	–	–	1,0	1,0	–	–
De 0,5 " 1	3.172	3.172	–	–	1,1	1,1	–	–
De 1 " 2	7.647	3.483	4.164	–	1,4	0,6	0,8	–
De 2 " 3	5.726	2.291	3.435	–	1,8	0,7	1,1	–
De 3 " 4	5.242	1.807	3.435	–	2,1	0,7	1,4	–
De 4 " 5	4.770	1.497	3.273	–	2,2	0,7	1,5	–
De 5 " 10	1[illegible]	4.562	10.120	2.835	2,8	0,7	1,6	0,5
De 10 " 20	19.832	4.182	10.672	4.978	3,6	0,8	1,9	0,9
De 20 " 30	9.993	1.695	5.301	2.997	4,4	0,8	2,3	1,3
De 30 " 50	9.191	1.160	4.584	3.447	4,8	0,6	2,4	1,8
De 50 " 70	4.349	418	1.885	2.046	4,8	0,4	2,1	2,3
De 70 " 100	3.925	377	1.656	1.892	5,2	0,5	2,2	2,5
De 100 " 150	3.353	265	1.094	1.994	5,4	0,4	1,8	3,2
De 150 " 200	1.749	97	478	1.174	4,8	0,3	1,3	3,2
De 200 " 300	2.099	122	677	1.300	5,3	0,3	1,7	3,3
De 300 " 500	2.099	164	550	1.385	5,0	0,4	1,3	3,3
De 500 " 1000	1.556	42	375	1.139	5,0	0,1	1,2	3,7
De 1000 y más	588	2	83	503	4,7	ø	0,7	4,0

2.2.– Clasificación de las explotaciones según el número de parcelas

TAMAÑO DE LAS EXPLOTACIONES (En hectáreas)	Total de explotaciones con tierras	NUMERO DE EXPLOTACIONES COMPUESTAS DE								
		Una parcela	2 ó 3 parcelas	4 ó 5 parcelas	6 a 9 parcelas	10 a 14 parcelas	15 a 19 parcelas	20 a 29 parcelas	30 a 49 parcelas	50 y más parcelas
Todas las explotaciones con tierras	**37.579**	**18.052**	**11.268**	**3.936**	**2.865**	**933**	**308**	**151**	**54**	**12**
Menores de 0,1	57	57	–	–	–	–	–	–	–	–
De 0,1 y menores de 0,2	477	476	1	–	–	–	–	–	–	–
De 0,2 " 0,5	1.052	1.009	43	–	–	–	–	–	–	–
De 0,5 " 1	2.884	2.624	260	–	–	–	–	–	–	–
De 1 " 2	5.390	3.652	1.650	82	6	–	–	–	–	–
De 2 " 3	3.155	1.594	1.331	203	26	1	–	–	–	–
De 3 " 4	2.504	1.110	1.056	278	59	1	–	–	–	–
De 4 " 5	2.218	1.068	780	277	89	3	1	–	–	–
De 5 " 10	6.207	2.065	2.302	1.191	598	50	1	–	–	–
De 10 " 20	5.560	1.726	1.774	867	902	253	33	5	–	–
De 20 " 30	2.277	702	575	318	429	184	54	15	–	–
De 30 " 50	1.903	545	499	268	308	179	76	26	2	–
De 50 " 70	907	269	274	115	120	64	36	22	7	–
De 70 " 100	746	249	170	102	103	61	30	20	11	–
De 100 " 150	625	226	155	66	68	54	26	22	7	1
De 150 " 200	362	132	89	39	49	24	16	10	3	–
De 200 " 300	396	157	100	42	41	21	13	10	8	4
De 300 " 500	422	184	100	45	36	25	13	10	8	1
De 500 " 1000	311	149	78	26	22	8	8	9	7	4
De 1000 y más	126	58	31	17	9	5	1	2	1	2

2.3 — Clasificación de las explotaciones en plena propiedad según el número de parcelas

TAMAÑO DE LAS EXPLOTACIONES (En hectáreas)	Total de explotaciones con tierras en plena propiedad	NUMERO DE EXPLOTACIONES EN PLENA PROPIEDAD COMPUESTAS DE								
		Una parcela	2 o 3 parcelas	4 o 5 parcelas	6 a 9 parcelas	10 a 14 parcelas	15 a 19 parcelas	20 a 29 parcelas	30 a 49 parcelas	50 y más parcelas
Todas las explotaciones con tierras	**24.830**	**12.426**	**7.337**	**2.467**	**1.743**	**552**	**178**	**93**	**24**	**10**
Menores de 0,1	35	35	–	–	–	–	–	–	–	–
De 0,1 y menores de 0,2	57	56	1	–	–	–	–	–	–	–
De 0,2 " 0,5	874	839	35	–	–	–	–	–	–	–
De 0,5 " 1	2.221	1.994	227	–	–	–	–	–	–	–
De 1 " 2	4.237	2.852	1.312	68	5	–	–	–	–	–
De 2 " 3	2.395	1.206	1.012	156	21	–	–	–	–	–
De 3 " 4	1.806	751	791	218	45	1	–	–	–	–
De 4 " 5	1.371	537	539	214	77	3	1	–	–	–
De 5 " 10	3.772	1.268	1.326	741	403	34	–	–	–	–
De 10 " 20	3.021	1.032	855	471	501	144	15	3	–	–
De 20 " 30	1.268	416	287	178	240	106	32	9	–	–
De 30 " 50	1.169	374	300	153	167	113	44	17	1	–
De 50 " 70	572	197	172	70	72	29	16	14	2	–
De 70 " 100	475	176	105	60	64	38	18	11	3	–
De 100 " 150	413	163	99	39	42	34	19	12	4	1
De 150 " 200	234	98	53	20	37	13	8	4	1	–
De 200 " 300	279	122	65	26	25	15	10	9	4	3
De 300 " 500	302	143	75	25	22	14	9	7	6	1
De 500 " 1000	233	118	58	19	17	5	5	5	3	3
De 1000 y más	96	49	25	9	5	3	1	2	–	2

CLASIFICACION DEL TOTAL DE EXPLOTACIONES Y DE PLENA PROPIEDAD

SEGUN EL NUMERO DE PARCELAS



3.– REGIMEN DE TENENCIA

3.1.– Número y superficie de las explotaciones con un solo régimen de tenencia

TAMAÑO DE LAS EXPLOTACIONES (En hectáreas)	TOTAL		PROPIEDAD (1)		ARRENDAMIENTO (2)		APARCERIA (3)		OTROS REGIMENES DE TENENCIA	
	Número de explotaciones	Superficie (Ha.)	Número de explotaciones	Superficie (Ha.)	Número de explotaciones	Superficie (Ha.)	Número de explotaciones	Superficie (Ha.)	Número de explotaciones	Superficie (Ha.)
Todas las explotaciones con tierras....	**32.297**	**1.042.860**	**24.830**	**874.358**	**4.483**	**134.562**	**792**	**16.428**	**2.192**	**17.512**
Menores de 0,1.....	57	1	35	1	4	ø	–	–	18	ø
De 0,1 y menores de 0,2	477	48	57	6	3	ø	3	ø	414	42
De 0,2 " 0,5	1.047	313	874	253	51	14	6	2	116	44
De 0,5 " 1	2.863	1.831	2.221	1.471	390	220	29	19	223	121
De 1 " 2	5.154	6.877	4.237	5.686	698	878	104	143	115	170
De 2 " 3	2.894	6.874	2.395	5.716	343	795	77	184	79	179
De 3 " 4	2.249	7.546	1.806	6.044	279	943	53	182	111	377
De 4 " 5	1.991	8.590	1.371	5.995	226	984	46	201	348	1.410
De 5 " 10	5.049	34.996	3.772	26.235	763	5.378	158	1.102	356	2.281
De 10 " 20	4.176	57.500	3.021	40.927	763	10.843	148	2.181	244	3.549
De 20 " 30	1.722	41.415	1.268	30.577	275	6.552	69	1.655	110	2.631
De 30 " 50	1.449	55.286	1.169	44.707	201	7.591	49	1.830	30	1.158
De 50 " 70	706	41.000	572	32.977	111	6.723	15	821	8	479
De 70 " 100	588	48.758	475	39.701	95	7.625	10	815	8	617
De 100 " 150	510	62.155	413	50.133	85	10.531	8	1.019	4	472
De 150 " 200	291	50.113	234	40.379	51	8.761	5	806	1	167
De 200 " 300	334	81.197	279	69.095	50	10.931	3	659	2	512
De 300 " 500	364	139.613	302	113.977	55	22.766	4	1.448	3	1.422
De 500 " 1000	269	182.593	233	158.706	29	18.645	5	3.361	2	1.881
De 1000 y más	107	216.154	96	201.772	11	14.382	–	–	–	–

3.2.– Número y superficie de las explotaciones con más de un régimen de tenencia

TAMAÑO DE LAS EXPLOTACIONES (En hectáreas)	TOTAL		MAS DEL 50% EN PROPIEDAD (1)		MAS DEL 50% EN ARRENDAMIENTO (2)		MAS DEL 50% EN APARCERIA (3)		MAS DEL 50% EN OTRO REGIMEN DE TENENCIA		OTROS CASOS NO COMPRENDIDOS ANTERIORMENTE	
	Número de explotaciones	Superficie (Ha.)	Número de explotaciones	Superficie (Ha.)	Número de explotaciones	Superficie (Ha.)	Número de explotaciones	Superficie (Ha.)	Número de explotaciones	Superficie (Ha.)	Número de explotaciones	Superficie (Ha.)
Todas las explotaciones con tierras 5.282	**208.814**	**2.186**	**103.439**	**1.870**	**77.980**	**388**	**9.095**	**461**	**10.867**	**377**	**7.433**
Menores de 0,1 ..... –	–	–	–	–	–	–	–	–	–	–	–
De 0,1 y menores de 0,2 ..... –	–	–	–	–	–	–	–	–	–	–	–
De 0,2 " 0,5 5	2	–	–	1	ø	–	–	–	–	4	2
De 0,5 " 1 21	13	7	5	5	3	3	2	3	1	3	2
De 1 " 2 236	346	74	113	79	122	9	14	22	36	52	61
De 2 " 3 261	642	94	234	83	205	16	41	16	40	52	122
De 3 " 4 255	903	98	367	95	324	23	79	18	62	21	71
De 4 " 5 227	997	78	345	79	346	15	67	25	110	30	129
De 5 " 10 ..... 1.158	8.437	469	3.410	410	3.020	84	632	129	923	66	452
De 10 " 20 ..... 1.384	21.040	564	9.363	489	6.963	113	1.641	136	1.949	82	1.124
De 20 " 30 555	13.359	241	5.782	188	4.545	41	987	57	1.366	28	679
De 30 " 50 454	17.150	217	8.179	151	5.818	41	1.514	29	1.071	16	568
De 50 " 70 201	11.849	89	5.183	79	4.663	20	1.196	6	376	7	431
De 70 " 100 158	12.929	85	6.996	57	4.618	10	837	4	325	2	153
De 100 " 150 115	13.765	48	5.739	54	6.494	5	591	3	356	5	585
De 150 " 200 71	12.052	36	6.159	25	4.200	6	1.023	3	518	1	152
De 200 " 300 62	15.057	24	5.642	28	6.892	2	471	4	1.022	4	1.030
De 300 " 500 58	22.114	30	11.627	20	7.463	–	–	5	1.902	3	1.122
De 500 " 1000 42	28.224	21	14.746	19	11.918	–	–	1	810	1	750
De 1000 y más 19	29.935	11	19.549	8	10.386	–	–	–	–	–	–

(1) Tierras propiedad del empresario
(2) Tierras llevadas en arrendamiento por el empresario
(3) Tierras llevadas en aparcería por el empresario

3.3.— Superficie según los distintos regímenes de tenencia

TAMAÑO DE LAS EXPLOTACIONES (En hectáreas)	TOTAL		PROPIEDAD (1)		ARRENDAMIENTO (2)		APARCERIA (3)		OTROS REGIMENES DE TENENCIA	
	Superficie (Ha.)	Porcentaje %	Superficie (Ha.)	Porcentaje %	Superficie (Ha.)	Porcentaje %	Superficie (Ha.)	Porcentaje %	Superficie (Ha.)	Porcentaje %
Todas las explotaciones con tierras...	**1.251.674**	**100**	**975.676**	**77,9**	**217.241**	**17,4**	**29.624**	**2,4**	**29.133**	**2,3**
Menores de 0,1	1	100	1	100	ø	ø	–	–	ø	ø
De 0,1 y menores de 0,2	48	100	6	12,5	ø	ø	ø	ø	42	87,5
De 0,2 " 0,5	315	100	254	80,9	14	4,5	2	0,3	45	14,3
De 0,5 " 1	1.844	100	1.475	79,9	226	12,3	20	1,1	123	6,7
De 1 " 2	7.223	100	5.832	80,7	1.024	14,2	167	2,3	200	2,8
De 2 " 3	7.516	100	5.994	79,7	1.045	13,9	225	3,0	252	3,4
De 3 " 4	8.449	100	6.467	76,5	1.290	15,3	255	3,0	437	5,2
De 4 " 5	9.587	100	6.412	66,9	1.362	14,2	282	2,9	1.531	16,0
De 5 " 10	43.433	100	29.818	68,7	8.536	19,7	1.884	4,3	3.195	7,3
De 10 " 20	78.540	100	50.165	63,9	18.801	23,9	3.972	5,1	5.602	7,1
De 20 " 30	54.774	100	36.571	66,8	11.438	20,9	2.745	5,0	4.020	7,3
De 30 " 50	72.436	100	52.862	73,0	13.694	18,9	3.510	4,8	2.370	3,3
De 50 " 70	52.849	100	38.490	72,8	11.388	21,6	2.024	3,8	947	1,8
De 70 " 100	61.687	100	46.802	75,9	12.298	19,9	1.692	2,7	895	1,5
De 100 " 150	75.920	100	56.684	74,7	16.545	21,8	1.594	2,1	1.097	1,4
De 150 " 200	62.165	100	46.204	74,3	13.353	21,5	1.691	2,7	917	1,5
De 200 " 300	96.254	100	75.476	78,4	17.880	18,6	1.432	1,5	1.466	1,5
De 300 " 500	161.727	100	125.762	77,8	31.327	19,4	1.643	1,0	2.995	1,8
De 500 " 1000	210.817	100	172.913	82,0	31.559	15,0	3.984	1,9	2.361	1,1
De 1000 y más	246.089	100	217.488	88,4	25.461	10,3	2.502	1,0	638	0,3

(1) Tierras propiedad del empresario
(2) Tierras llevadas en arrendamiento por el empresario
(3) Tierras llevadas en aparcería por el empresario

DISTRIBUCION DE LAS TIERRAS DE LA PROVINCIA

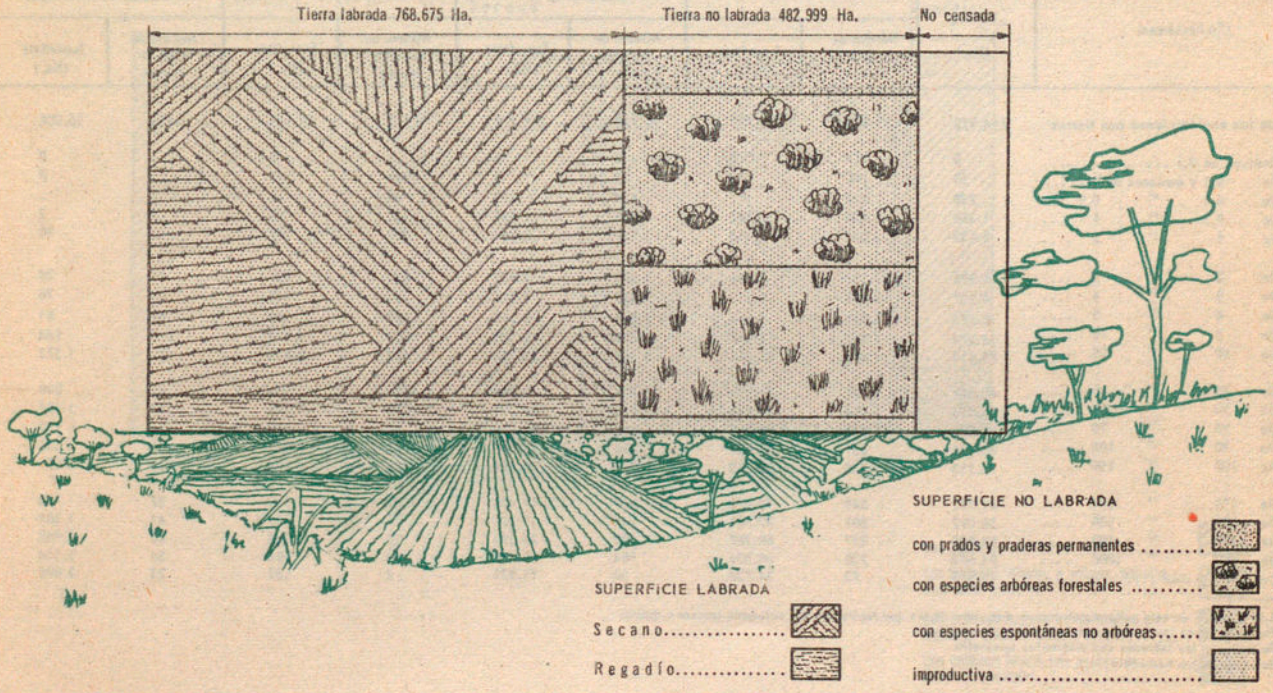

4.– DISTRIBUCION DE LA SUPERFICIE DE LAS EXPLOTACIONES SEGUN SU APROVECHAMIENTO

4.1.– Resumen general de la distribución de la superficie

TAMAÑO DE LAS EXPLOTACIONES (En hectáreas)	TODAS LAS TIERRAS		TIERRAS LABRADAS (2)		TIERRAS NO LABRADAS (3)	
	Número de explotaciones (1)	Superficie (Ha.)	Número de explotaciones	Superficie (Ha.)	Número de explotaciones	Superficie (Ha.)
Todas las explotaciones con tierras	**37.579**	**1.251.674**	**37.051**	**768.675**	**8.686**	**482.999**
Menores de 0,1	57	1	37	ø	20	1
De 0,1 y menores de 0,2	477	48	469	47	15	1
De 0,2 " 0,5	1.052	315	1.024	303	98	12
De 0,5 " 1	2.884	1.844	2.862	1.794	277	50
De 1 " 2	5.390	7.223	5.298	7.030	715	193
De 2 " 3	3.155	7.516	3.124	7.300	442	216
De 3 " 4	2.504	8.449	2.483	8.182	402	267
De 4 " 5	2.218	9.587	2.204	9.309	310	278
De 5 " 10	6.207	43.433	6.147	41.665	1.131	1.768
De 10 " 20	5.560	78.540	5.505	74.411	1.247	4.129
De 20 " 30	2.277	54.774	2.251	50.362	758	4.412
De 30 " 50	1.903	72.436	1.875	62.620	794	9.816
De 50 " 70	907	52.849	891	43.491	442	9.358
De 70 " 100	746	61.687	729	50.951	412	10.736
De 100 " 150	625	75.920	607	58.415	337	17.505
De 150 " 200	362	62.165	350	44.543	245	17.622
De 200 " 300	396	96.254	382	63.348	291	32.906
De 300 " 500	422	161.727	393	93.560	343	68.167
De 500 " 1000	311	210.817	291	95.805	285	115.012
De 1000 y más	126	246.089	109	55.539	122	190.550

4.2.– Tierras labradas de secano

TAMAÑO DE LAS EXPLOTACIONES (En hectáreas)	SUPERFICIE TOTAL (Ha.)	CON CULTIVOS HERBACEOS (4)		CON FRUTALES, OLIVAR O VIÑEDO, SOLOS O ASOCIADOS ENTRE SI		CON CULTIVOS HERBACEOS ASOCIADOS CON:			
						FRUTALES, OLIVAR O VIÑEDO		ARBOLES FORESTALES	
		Número de explotaciones	Superficie (Ha.)	Número de explotaciones	Superficie (Ha.)	Número de explotaciones	Superficie (Ha.)	Número de explotaciones	Superficie (Ha.)
Todas las explotaciones con tierras	**694.972**	**21.973**	**401.720**	**20.260**	**263.729**	**3.321**	**13.515**	**1.124**	**16.008**
Menores de 0,1	ø	17	ø	8	ø	1	ø	1	ø
De 0,1 y menores de 0,2	30	148	15	32	3	124	12	3	ø
De 0,2 " 0,5	238	320	91	434	129	69	18	–	–
De 0,5 " 1	1.368	1.027	562	1.282	730	136	74	5	2
De 1 " 2	5.833	2.317	2.415	2.747	3.063	341	317	40	38
De 2 " 3	5.896	1.523	2.506	1.690	3.032	242	329	15	29
De 3 " 4	6.657	1.391	3.062	1.429	3.178	225	341	31	76
De 4 " 5	6.685	1.103	3.192	1.076	3.107	177	305	31	81
De 5 " 10	35.274	4.073	18.568	3.428	14.239	624	1.517	210	950
De 10 " 20	65.810	4.124	39.061	3.169	23.104	613	2.074	228	1.571
De 20 " 30	45.668	1.759	27.396	1.359	16.246	261	1.206	99	820
De 30 " 50	55.558	1.394	29.646	1.178	23.136	215	1.449	130	1.327
De 50 " 70	38.370	628	19.083	582	17.566	84	771	64	950
De 70 " 100	45.606	531	22.311	496	21.657	75	1.072	37	566
De 100 " 150	53.253	440	25.532	397	26.454	38	596	48	671
De 150 " 200	41.032	249	19.672	239	19.480	32	1.142	37	738
De 200 " 300	58.092	301	32.761	244	23.201	26	949	43	1.181
De 300 " 500	88.945	327	60.789	230	25.593	20	505	40	1.958
De 500 " 1000	91.684	228	60.334	184	28.490	14	706	39	2.154
De 1000 y más	48.973	73	34.724	56	11.221	4	132	23	2.896

(1) Los números de esta primera columna no son suma de los que figuran en las columnas tercera y quinta.
(2) No se incluyen las labradas con propósitos forestales.
(3) Se incluyen las labradas con propósitos forestales.
(4) Se incluyen los barbechos.

4.3.— Tierras labradas de regadío

TAMAÑO DE LAS EXPLOTACIONES (En hectáreas)	SUPERFICIE TOTAL (Ha.)	CON CULTIVOS HERBACEOS		CON FRUTALES, OLIVAR O VIÑEDO, SOLOS O ASOCIADOS ENTRE SI		CON CULTIVOS HERBACEOS ASOCIADOS CON:			
						FRUTALES, OLIVAR O VIÑEDO		ARBOLES FORESTALES	
		Número de explotaciones	Superficie (Ha.)	Número de explotaciones	Superficie (Ha.)	Número de explotaciones	Superficie (Ha.)	Número de explotaciones	Superficie (Ha.)
Todas las explotaciones con tierras ...	**73.703**	**6.767**	**60.699**	**1.378**	**6.017**	**2.466**	**6.899**	**52**	**88**
Menores de 0,1	ø	7	ø	4	ø	4	ø	–	–
De 0,1 y menores de 0,2	17	73	7	12	1	90	9	–	–
De 0,2 " 0,5	65	151	42	31	8	63	15	–	–
De 0,5 " 1	426	501	284	60	32	163	110	1	ø
De 1 " 2	1.197	779	792	151	115	349	288	4	2
De 2 " 3	1.404	549	952	93	112	245	338	2	2
De 3 " 4	1.525	444	1.057	101	157	191	309	3	2
De 4 " 5	2.624	641	2.208	85	144	190	272	1	ø
De 5 " 10	6.391	1.098	4.875	223	465	440	1.041	9	10
De 10 " 20	8.601	885	7.042	205	623	286	930	4	6
De 20 " 30	4.694	378	3.956	88	278	122	450	4	10
De 30 " 50	7.062	367	6.051	86	627	93	381	3	3
De 50 " 70	5.121	201	4.306	44	350	54	463	4	2
De 70 " 100	5.345	163	4.519	48	294	51	528	2	4
De 100 " 150	5.162	130	4.026	33	608	41	518	1	10
De 150 " 200	3.511	73	2.769	27	417	22	319	3	6
De 200 " 300	5.256	99	4.014	32	829	31	403	2	10
De 300 " 500	4.615	109	3.479	27	631	18	501	4	4
De 500 " 1000	4.121	81	3.946	17	155	8	14	2	6
De 1000 y más	6.566	38	6.374	11	171	5	10	3	11

DISTRIBUCION DE LAS TIERRAS LABRADAS

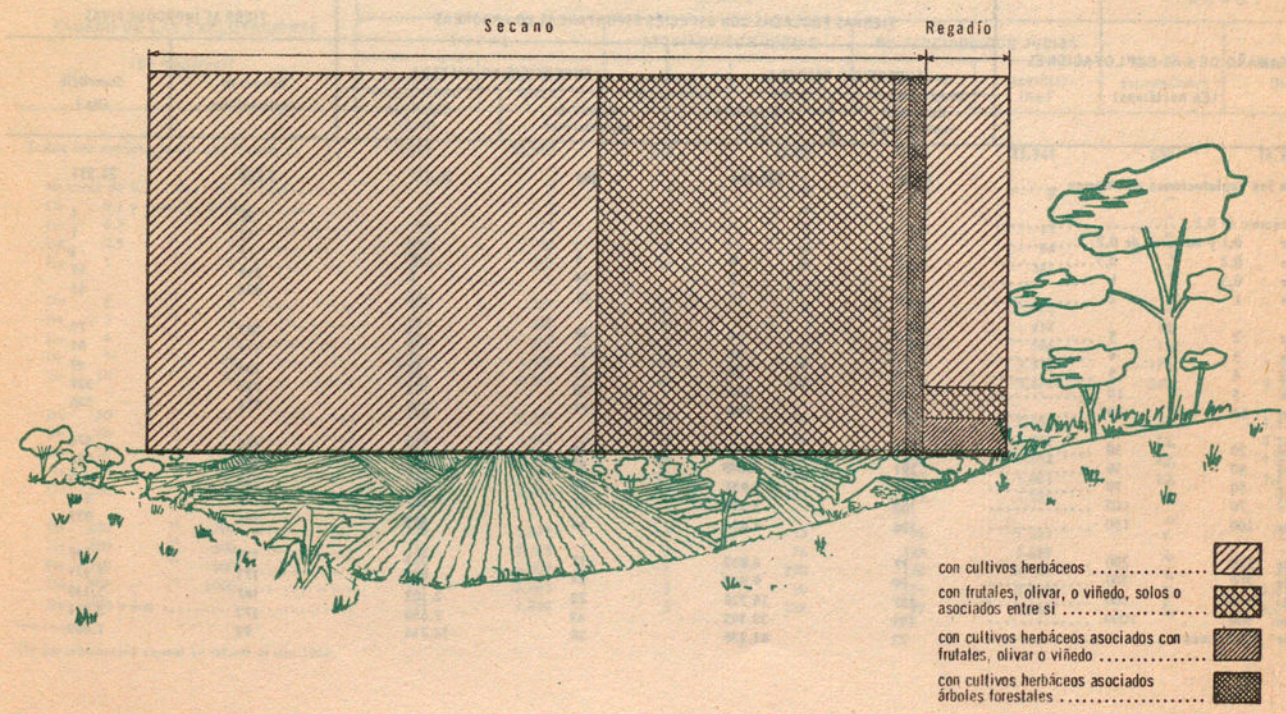

4.4.– Tierras no labradas

TAMAÑO DE LAS EXPLOTACIONES (En hectáreas)	PRADOS O PRADERAS PERMANENTES				TIERRAS POBLADAS CON ESPECIES ARBOREAS FORESTALES			
	SECANO		REGADIO		SUPERFICIE PASTADA		SUPERFICIE NO PASTADA	
	Número de explotaciones	Superficie (Ha.)	Número de explotaciones	Superficie (Ha.)	Número de explotaciones	Superficie (Ha.)	Número de explotaciones	Superficie (Ha.)
Todas las explotaciones con tierras	1.001	54.295	48	469	2.071	183.063	1.242	34.538
Menores de 0,1	–	–	–	–	–	–	–	–
De 0,1 y menores de 0,2	1	ø	–	–	–	–	1	ø
De 0,2 " 0,5	5	1	–	–	3	1	8	2
De 0,5 " 1	12	5	2	1	7	4	26	14
De 1 " 2	37	35	1	ø	35	29	59	35
De 2 " 3	26	29	2	ø	34	49	42	41
De 3 " 4	27	33	1	ø	38	71	43	42
De 4 " 5	18	46	4	1	37	82	32	50
De 5 " 10	109	249	10	7	150	540	173	231
De 10 " 20	117	436	5	1	260	1.511	211	447
De 20 " 30	73	500	5	20	183	1.965	113	183
De 30 " 50	95	783	4	6	261	4.780	119	516
De 50 " 70	51	660	1	ø	160	4.792	66	453
De 70 " 100	56	873	1	1	134	4.922	65	480
De 100 " 150	61	2.025	3	11	135	8.425	62	666
De 150 " 200	51	2.727	–	–	99	8.383	42	490
De 200 " 300	59	4.045	1	5	135	15.747	44	890
De 300 " 500	88	9.561	4	94	166	33.201	62	3.354
De 500 " 1000	84	17.105	3	22	161	49.525	44	4.227
De 1000 y más	31	15.182	1	300	73	49.036	30	22.417

4.4.– Tierras no labradas (conclusión)

TAMAÑO DE LAS EXPLOTACIONES (En hectáreas)	TIERRAS POBLADAS CON ESPECIES ESPONTANEAS NO ARBOREAS				TIERRAS IMPRODUCTIVAS	
	SUPERFICIE PASTADA		SUPERFICIE NO PASTADA			
	Número de explotaciones	Superficie (Ha.)	Número de explotaciones	Superficie (Ha.)	Número de explotaciones	Superficie (Ha.)
Todas las explotaciones con tierras	1.564	160.996	587	28.427	5.724	21.211
Menores de 0,1	–	–	–	–	20	1
De 0,1 y menores de 0,2	–	–	–	–	13	1
De 0,2 " 0,5	2	ø	6	ø	78	8
De 0,5 " 1	11	2	24	5	218	19
De 1 " 2	23	13	48	15	584	66
De 2 " 3	12	14	19	13	362	70
De 3 " 4	23	33	12	7	314	81
De 4 " 5	15	32	21	19	234	48
De 5 " 10	118	310	68	102	785	329
De 10 " 20	199	956	77	238	774	540
De 20 " 30	137	1.054	34	120	480	570
De 30 " 50	191	2.348	53	455	469	928
De 50 " 70	107	1.957	50	533	243	963
De 70 " 100	103	3.518	17	367	197	575
De 100 " 150	106	4.834	24	609	186	935
De 150 " 200	77	4.832	17	553	138	637
De 200 " 300	99	9.945	23	923	171	1.351
De 300 " 500	137	16.720	23	2.102	187	3.135
De 500 " 1000	131	33.192	43	7.650	173	3.291
De 1000 y más	73	81.236	28	14.716	98	7.663

5.– CULTIVOS

5.1.– Cereales para grano(1)

TAMAÑO DE LAS EXPLOTACIONES (En hectáreas)	TRIGO		CEBADA		CENTENO		AVENA	
	Número de explotaciones	Superficie (Ha.)	Número de explotaciones	Superficie (Ha.)	Número de explotaciones	Superficie (Ha.)	Número de explotaciones	Superficie (Ha.)
Todas las explotaciones con tierras	16.188	156.040	10.509	40.207	274	579	5.918	20.026
Menores de 0,1	–	–	1	Ø	–	–	–	–
De 0,1 y menores de 0,2	–	–	2	Ø	1	Ø	–	–
De 0,2 " 0,5	39	10	68	20	1	Ø	4	1
De 0,5 " 1	209	115	166	87	–	–	29	17
De 1 " 2	764	664	534	407	6	4	134	113
De 2 " 3	727	769	386	350	2	2	122	122
De 3 " 4	808	1.041	412	403	5	2	154	128
De 4 " 5	884	1.269	386	425	9	7	181	186
De 5 " 10	3.273	6.741	2.042	2.598	38	46	983	1.319
De 10 " 20	3.751	14.230	2.432	4.747	60	84	1.469	2.576
De 20 " 30	1.666	10.087	1.077	2.997	45	90	746	1.578
De 30 " 50	1.341	11.385	954	3.443	28	68	663	1.987
De 50 " 70	625	7.531	430	2.118	13	55	280	990
De 70 " 100	522	9.200	356	2.169	14	34	271	1.315
De 100 " 150	420	10.090	319	2.628	11	72	225	1.174
De 150 " 200	243	7.874	201	2.010	7	8	141	955
De 200 " 300	300	12.690	235	2.984	9	28	145	1.369
De 300 " 500	318	24.960	255	4.935	12	55	182	2.154
De 500 " 1000	224	23.803	184	4.547	9	15	140	2.371
De 1000 y más	74	13.581	69	3.339	4	9	49	1.671

5.1.– Cereales para grano (conclusión) (1)

TAMAÑO DE LAS EXPLOTACIONES (En hectáreas)	MAIZ						ARROZ	
	TOTAL		ASOCIADO CON JUDIAS		NO ASOCIADO CON JUDIAS			
	Número de explotaciones	Superficie (Ha.)	Número de explotaciones	Superficie (Ha.)	Número de explotaciones	Superficie (Ha.)	Número de explotaciones	Superficie (Ha.)
Todas las explotaciones con tierras	7.843	35.000	246	1.059	7.624	33.941	689	18.288
Menores de 0,1	5	Ø	1	Ø	4	Ø	–	–
De 0,1 y menores de 0,2	13	1	1	Ø	12	1	–	–
De 0,2 " 0,5	54	14	1	1	53	13	–	–
De 0,5 " 1	182	90	10	6	173	84	1	Ø
De 1 " 2	504	357	19	10	487	347	1	1
De 2 " 3	396	379	11	6	385	373	3	7
De 3 " 4	394	420	13	8	384	412	13	43
De 4 " 5	472	576	7	10	465	566	15	65
De 5 " 10	1.461	2.466	38	48	1.429	2.418	170	1.228
De 10 " 20	1.751	4.571	43	100	1.709	4.471	249	3.375
De 20 " 30	799	2.797	19	46	782	2.751	75	1.577
De 30 " 50	633	3.087	20	58	619	3.029	71	2.233
De 50 " 70	268	1.804	10	50	258	1.754	42	1.857
De 70 " 100	218	1.905	11	104	207	1.801	23	1.613
De 100 " 150	188	1.873	17	151	172	1.722	8	971
De 150 " 200	100	1.565	4	13	96	1.552	4	334
De 200 " 300	130	2.765	8	76	123	2.689	2	75
De 300 " 500	143	5.009	7	228	136	4.781	4	405
De 500 " 1000	101	3.463	3	10	101	3.453	3	1.414
De 1000 y más	31	1.858	3	134	29	1.724	5	3.090

(1) La información censal se refiere al año 1962.

5.2.— Otros cultivos

TAMAÑO DE LAS EXPLOTACIONES (En hectáreas)	LEGUMINOSAS				PATATA		ALGODON		REMOLACHA AZUCARERA (3)	
	PARA GRANO (1)		PARA CONSUMO EN VERDE (2)							
	Número de explotaciones	Superficie (Ha.)	Número de explotaciones	Superficie (Ha.)	Número de explotaciones	Superficie (Ha.)	Número de explotaciones	Superficie (Ha.)	Número de explotaciones	Superficie (Ha.)
Todas las explotaciones con tierras	**8.359**	**40.246**	**795**	**1.832**	**2.588**	**2.298**	**11.108**	**91.531**	**734**	**4.442**
Menores de 0,1	–	–	1	ø	1	ø	–	–	1	0
De 0,1 y menores de 0,2	1	ø	–	–	16	1	4	1	–	–
De 0,2 " 0,5	37	10	19	3	65	10	95	31	13	4
De 0,5 " 1	110	45	56	11	166	48	374	275	25	13
De 1 " 2	420	273	85	31	328	112	935	1.000	105	68
De 2 " 3	304	271	87	48	194	90	839	1.302	66	52
De 3 " 4	361	358	53	37	186	100	779	1.461	73	65
De 4 " 5	290	314	46	31	270	162	938	2.228	56	52
De 5 " 10	1.368	2.047	126	114	409	271	2.164	6.404	95	120
De 10 " 20	1.994	4.513	119	141	311	250	2.035	9.942	81	211
De 20 " 30	995	3.409	49	66	167	190	917	6.586	48	154
De 30 " 50	836	3.768	42	102	146	144	702	6.860	40	223
De 50 " 70	364	2.071	17	37	78	126	306	4.471	28	221
De 70 " 100	298	2.493	23	59	68	216	250	4.947	29	363
De 100 " 150	245	2.471	13	55	48	59	209	5.397	15	306
De 150 " 200	154	2.067	10	26	38	95	117	4.182	12	219
De 200 " 300	185	3.282	9	41	33	183	149	6.900	10	212
De 300 " 500	206	5.099	20	396	29	70	155	11.176	20	866
De 500 " 1000	144	5.549	12	278	25	82	103	10.447	12	679
De 1000 y más	47	2.206	8	356	10	89	37	7.921	5	614

5.2.— Otros cultivos (conclusión)

TAMAÑO DE LAS EXPLOTACIONES (En hectáreas)	VIVERO		CULTIVOS FORRAJEROS (4)		CULTIVOS PARA LA OBTENCION DE SEMILLAS (5)		HORTALIZAS Y FLORES (6)		BARBECHOS Y RASTROJOS	
	Número de explotaciones	Superficie (Ha.)	Número de explotaciones	Superficie (Ha.)	Número de explotaciones	Superficie (Ha.)	Número de explotaciones	Superficie (Ha.)	Número de explotaciones	Superficie (Ha.)
Todas las explotaciones con tierras	**78**	**290**	**5.827**	**14.159**	**834**	**2.840**	**6.158**	**5.730**	**5.026**	**52.989**
Menores de 0,1	–	–	–	–	–	–	17	ø	–	–
De 0,1 y menores de 0,2	–	–	12	1	1	ø	399	39	–	–
De 0,2 " 0,5	1	ø	73	18	2	ø	212	48	30	4
De 0,5 " 1	1	ø	171	74	4	1	507	209	74	27
De 1 " 2	5	3	420	284	9	4	829	498	223	149
De 2 " 3	4	1	304	247	17	12	450	368	171	160
De 3 " 4	2	2	305	267	23	11	382	368	177	201
De 4 " 5	4	7	418	278	18	13	371	301	151	204
De 5 " 10	7	12	1.004	819	201	151	881	862	763	1.478
De 10 " 20	12	27	992	1.011	292	439	760	738	1.018	3.436
De 20 " 30	11	19	530	671	102	225	374	463	513	2.226
De 30 " 50	4	8	453	778	69	271	324	347	522	3.466
De 50 " 70	9	22	206	341	25	198	144	203	256	2.421
De 70 " 100	5	18	194	534	24	148	117	173	236	3.037
De 100 " 150	2	31	168	701	15	177	102	195	204	3.503
De 150 " 200	4	8	108	736	6	122	54	75	150	3.967
De 200 " 300	1	120	141	1.572	6	238	73	334	161	5.400
De 300 " 500	1	2	149	1.714	7	184	73	157	185	9.041
De 500 " 1000	1	5	128	2.707	6	209	66	254	143	8.832
De 1000 y más	4	5	51	1.406	7	437	23	98	49	5.437

(1) Sólo se incluyen lentejas, judías no asociadas con maíz, garbanzos, guisantes, habas, algarrobas, yeros y veza.
(2) Sólo se incluyen judías no asociadas con maíz, guisantes y habas.
(3) Se incluye la superficie cosechada desde julio de 1962 hasta julio de 1963.
(4) No se incluyen los cultivos en tierras no labradas ni los pastos aprovechables que hayan crecido sobre rastrojeras.
(5) Se incluye la superficie de patata de siembra y los planteles de arroz.
(6) La superficie se consigna una sola vez, aunque en la misma se hayan cosechado varias veces una o varias hortalizas durante el año agrícola.

5.3.— Viñedo

TAMAÑO DE LAS EXPLOTACIONES (En hectáreas)	TOTAL		ASOCIADO CON OLIVAR		NO ASOCIADO CON OLIVAR (1)					
					TOTAL		CEPAS PARA UVA DE MESA		CEPAS PARA VINIFICACION	
	Número de explotaciones	Superficie (Ha.)	Número de explotaciones	Superficie (Ha.)	Número de explotaciones	Superficie (Ha.)	Número de explotaciones	Superficie (Ha.)	Número de explotaciones	Superficie (Ha.)
Todas las explotaciones con tierras ...	**3.262**	**5.253**	**366**	**667**	**3.089**	**4.586**	**921**	**739**	**2.364**	**3.847**
Menores de 0,1	6	ø	–	–	6	ø	–	–	6	ø
De 0,1 y menores de 0,2	15	2	–	–	15	2	9	1	6	1
De 0,2 " 0,5	104	27	9	2	100	25	39	9	66	16
De 0,5 " 1	324	154	15	6	318	148	118	53	208	95
De 1 " 2	611	452	69	44	572	408	144	89	454	319
De 2 " 3	353	366	52	41	332	325	84	53	269	272
De 3 " 4	281	354	31	22	269	332	69	59	223	273
De 4 " 5	202	302	25	32	191	270	47	51	157	219
De 5 " 10	536	963	72	87	510	876	145	131	415	745
De 10 " 20	379	679	38	61	355	618	113	110	263	508
De 20 " 30	157	416	18	40	148	376	62	63	94	313
De 30 " 50	110	375	15	34	101	341	35	34	73	307
De 50 " 70	49	247	8	66	44	181	11	20	36	161
De 70 " 100	43	196	7	15	38	181	12	6	27	175
De 100 " 150	28	175	1	102	28	73	12	30	20	43
De 150 " 200	16	179	2	37	16	142	4	6	13	136
De 200 " 300	15	111	2	11	15	100	3	4	12	96
De 300 " 500	20	107	–	–	20	107	10	11	13	96
De 500 " 1000	7	117	1	60	6	57	4	9	4	48
De 1000 y más	6	31	1	7	5	24	–	–	5	24

5.4.— Olivar

TAMAÑO DE LAS EXPLOTACIONES (En hectáreas)	TOTAL		EN CULTIVO UNICO O ASOCIADO CON FRUTALES		ASOCIADO CON VIÑEDO		ASOCIADO CON CULTIVOS HERBACEOS	
	Número de explotaciones	Superficie (Ha.)	Número de explotaciones	Superficie (Ha.)	Número de explotaciones	Superficie (Ha.)	Número de explotaciones	Superficie (Ha.)
**Todas las explotaciones con tierras ..... **	**21.205**	**276.050**	**18.821**	**259.794**	**366**	**667**	**3.862**	**15.589**
Menores de 0,1	5	ø	4	ø	–	–	1	ø
De 0,1 y menores de 0,2	181	17	18	2	–	–	163	15
De 0,2 " 0,5	401	115	321	97	9	2	73	16
De 0,5 " 1	1.195	646	1.040	547	15	6	157	93
De 1 " 2	2.665	2.901	2.303	2.533	69	44	394	324
De 2 " 3	1.761	3.066	1.523	2.645	52	41	282	380
De 3 " 4	1.461	3.219	1.268	2.778	31	22	266	419
De 4 " 5	1.184	3.193	1.031	2.792	25	32	231	369
De 5 " 10	3.762	15.129	3.321	13.235	72	87	752	1.807
De 10 " 20	3.350	24.887	3.051	22.413	38	61	696	2.413
De 20 " 30	1.445	17.088	1.343	15.774	18	40	285	1.274
De 30 " 50	1.243	24.454	1.173	22.912	15	34	223	1.508
De 50 " 70	618	18.460	579	17.371	8	66	99	1.023
De 70 " 100	523	22.908	491	21.542	7	15	89	1.351
De 100 " 150	416	27.515	398	26.666	1	102	50	747
De 150 " 200	249	20.513	239	19.180	2	37	33	1.296
De 200 " 300	262	24.746	246	23.969	2	11	28	766
De 300 " 500	239	26.720	230	25.748	–	–	24	972
De 500 " 1000	186	29.116	184	28.365	1	60	13	691
De 1000 y más	59	11.357	58	11.225	1	7	3	125

(1) Puede estar asociado con otros cultivos.

5.5. AGRIOS

(En plantación regular y diseminados)

TAMAÑO DE LAS EXPLOTACIONES (En hectáreas)	NARANJOS			MANDARINOS			LIMONEROS			OTROS AGRIOS (1)		
	Número de explotaciones	Número de arboles	Superficie (Ha.)	Número de explotaciones	Número de árboles	Superficie (Ha.)	Número de explotaciones	Número de árboles	Superficie (Ha.)	Número de explotaciones	Número de árboles	Superficie (Ha.)
Todas las explotaciones con tierras	**3.213**	**1.545.042**	**5.876**	**501**	**65.354**	**235**	**893**	**31.573**	**116**	**203**	**66.326**	**225**
Menores de 0,1	3	9	Ø	1	1	Ø	1	2	Ø	–	–	–
De 0,1 y menores de 0,2	56	216	1	6	7	Ø	6	17	Ø	–	–	–
De 0,2 " 0,5	59	1.477	9	9	25	Ø	19	41	Ø	2	3	Ø
De 0,5 " 1	157	14.509	73	15	43	Ø	35	167	2	4	247	1
De 1 " 2	357	37.338	192	50	431	3	98	837	7	20	1.392	5
De 2 " 3	258	49.534	230	40	575	2	73	762	3	16	4.051	11
De 3 " 4	229	47.437	218	36	1.589	8	54	605	3	15	1.814	9
De 4 " 5	274	50.383	239	32	1.228	6	84	474	2	7	214	1
De 5 " 10	551	184.772	817	80	5.997	21	157	3.132	9	46	5.550	26
De 10 " 20	406	212.547	833	67	14.870	34	116	4.124	18	26	9.397	31
De 20 " 30	197	104.041	454	37	7.531	33	61	2.381	11	22	5.168	23
De 30 " 50	183	165.011	583	38	17.826	50	47	9.056	24	13	20.325	58
De 50 " 70	101	115.829	438	15	2.379	17	28	475	6	8	3.350	16
De 70 " 100	93	76.900	270	24	3.998	30	27	1.303	5	5	205	2
De 100 " 150	77	166.562	509	13	77	Ø	31	350	1	6	43	1
De 150 " 200	49	79.415	261	6	323	7	6	994	4	3	602	2
De 200 " 300	57	46.226	163	13	3.353	9	20	128	2	3	1.403	7
De 300 " 500	56	106.384	277	12	5.022	15	18	5.571	14	5	12.543	32
De 500 " 1000	32	41.198	172	6	72	Ø	8	317	3	1	12	Ø
De 1000 y más	18	45.254	137	1	7	Ø	4	837	2	1	7	Ø

5.6.– Otros frutales

(En plantación regular y diseminados)

TAMAÑO DE LAS EXPLOTACIONES (En hectáreas)	MELOCOTONEROS		ALBARICOQUEROS		CIRUELOS		CEREZOS Y GUINDOS		MEMBRILLEROS		ALGARROBOS	
	Número de explotaciones	Número de árboles	Número de explotaciones	Número de árboles	Número de explotaciones	Número de árboles	Número de explotaciones	Número de árboles	Número de explotaciones	Número de árboles	Número de explotaciones	Número de árboles
Todas las explotaciones con tierras	**2.067**	**12.723**	**1.745**	**15.412**	**2.923**	**75.383**	**811**	**5.844**	**2.750**	**38.260**	**154**	**1.994**
Menores de 0,1	4	6	–	–	–	–	–	–	8	20	1	1
De 0,1 y menores de 0,2	39	57	18	31	30	67	8	10	79	223	3	4
De 0,2 " 0,5	37	121	47	180	89	1.126	13	22	63	465	2	3
De 0,5 " 1	150	573	167	1.049	256	6.323	21	64	97	708	4	4
De 1 " 2	270	1.364	283	1.989	438	14.720	72	246	250	3.344	6	17
De 2 " 3	155	681	158	1.138	228	5.030	43	212	170	1.932	2	2
De 3 " 4	141	757	132	958	215	6.475	46	163	176	1.999	3	28
De 4 " 5	215	958	183	1.100	251	3.902	48	139	231	1.895	4	8
De 5 " 10	304	1.509	269	1.501	421	12.427	118	599	454	5.034	23	49
De 10 " 20	245	3.527	203	4.184	336	5.700	130	1.272	407	4.203	20	134
De 20 " 30	123	613	89	1.416	154	4.531	64	563	200	3.706	16	167
De 30 " 50	128	680	67	194	154	1.834	69	1.150	199	1.612	21	126
De 50 " 70	61	266	26	128	69	637	41	262	85	769	16	235
De 70 " 100	47	193	30	126	80	8.417	29	155	84	1.116	8	21
De 100 " 150	41	675	20	1.144	60	1.837	28	234	69	2.845	6	575
De 150 " 200	17	57	13	34	34	296	15	116	41	489	5	95
De 200 " 300	34	237	14	49	22	289	21	90	52	6.437	5	373
De 300 " 500	29	113	12	61	45	442	20	391	41	621	5	92
De 500 " 1000	19	61	11	47	31	224	19	125	34	605	4	60
De 1000 y más	8	275	3	83	10	1.106	6	31	10	237	–	–

(1) Lima, pomelo o toronja

5.6. — Otros frutales (conclusión)

(En plantación regular y diseminados)

TAMAÑO DE LAS EXPLOTACIONES (En hectáreas)	ALMENDROS		AVELLANOS		HIGUERAS		MANZANOS		PERALES	
	Número de explotaciones	Número de árboles	Número de explotaciones	Número de árboles	Número de explotaciones	Número de árboles	Número de explotaciones	Número de árboles	Número de explotaciones	Número de árboles
Todas las explotaciones con tierras ...	**1.455**	**14.236**	**262**	**718**	**5.221**	**34.960**	**2.001**	**30.462**	**2.776**	**20.467**
Menores de 0,1	–	–	–	–	11	24	1	3	3	6
De 0,1 y menores de 0,2	4	42	2	3	104	292	19	31	25	30
De 0,2 " 0,5	13	27	2	5	141	593	59	816	64	237
De 0,5 " 1	49	335	9	35	348	2.216	142	2.850	174	879
De 1 " 2	126	775	31	82	684	5.373	276	7.134	294	1.902
De 2 " 3	84	814	17	57	401	3.202	152	4.201	198	1.165
De 3 " 4	78	806	14	26	359	2.415	155	2.016	191	1.205
De 4 " 5	63	488	12	28	403	2.634	166	1.750	250	1.116
De 5 " 10	263	2.005	55	171	877	5.917	329	3.429	460	4.959
De 10 " 20	260	1.915	43	116	687	4.004	271	3.165	397	4.331
De 20 " 30	115	927	20	32	320	2.130	109	1.187	178	892
De 30 " 50	128	761	16	40	295	1.413	105	2.079	169	712
De 50 " 70	59	374	10	31	136	709	40	291	74	316
De 70 " 100	50	382	5	12	123	738	44	256	83	413
De 100 " 150	47	439	8	15	96	539	37	163	68	322
De 150 " 200	28	413	6	27	56	605	17	89	29	155
De 200 " 300	34	1.009	3	6	63	750	22	626	37	345
De 300 " 500	20	465	3	12	60	402	32	200	43	230
De 500 " 1000	27	2.142	4	8	45	856	19	106	29	215
De 1000 y más	7	117	2	12	12	148	6	70	10	1.037

6.— TIERRAS POBLADAS CON ESPECIES ARBOREAS FORESTALES

6.1.— Pinos y abetos; encinas, robles y alcornoques; y otras especies forestales

TAMAÑO DE LAS EXPLOTACIONES (En hectáreas)	TODAS LAS ESPECIES		PINOS Y ABETOS		ENCINAS, ROBLES Y ALCORNOQUES		OTRAS ESPECIES FORESTALES (1)	
	Número de explotaciones	Superficie (Ha.)	Número de explotaciones	Superficie (Ha.)	Número de explotaciones	Superficie (Ha.)	Número de explotaciones	Superficie (Ha.)
**Todas las explotaciones con tierras ..... **	**3.257**	**233.697**	**252**	**14.189**	**2.068**	**199.088**	**1.336**	**20.420**
Menores de 0,1.....	1	ø	–	–	–	–	1	ø
De 0,1 y menores de 0,2.....	3	ø	3	ø	–	–	–	–
De 0,2 " 0,5.....	11	3	1	ø	4	1	7	2
De 0,5 " 1	33	20	2	1	10	6	21	13
De 1 " 2	96	104	6	3	35	48	59	53
De 2 " 3	76	121	3	1	39	72	36	48
De 3 " 4	81	191	3	4	41	117	38	70
De 4 " 5	71	213	12	32	33	117	30	64
De 5 " 10	336	1.731	19	71	168	1.018	171	642
De 10 " 20	477	3.535	27	83	280	2.352	204	1.100
De 20 " 30	291	2.978	18	58	182	2.345	121	575
De 30 " 50	369	6.626	18	195	264	5.492	141	939
De 50 " 70	225	6.197	13	82	161	5.348	84	767
De 70 " 100	188	5.972	17	259	123	5.073	53	640
De 100 " 150	180	9.772	18	175	136	9.113	68	484
De 150 " 200	134	9.617	4	8	97	9.101	54	508
De 200 " 300	173	17.828	18	655	113	15.718	68	1.455
De 300 " 500	205	38.517	29	1.397	160	34.870	67	2.250
De 500 " 1000	215	55.912	16	2.380	146	51.816	68	1.716
De 1000 y más	92	74.360	25	8.785	76	56.481	45	9.094

(1) Haya, castaño, chopo, eucalipto, olmo, aliso, fresno, etc.

7.– GANADERIA (1)

7.1.– Ganado caballar, mular, asnal y vacuno

TAMAÑO DE LAS EXPLOTACIONES (En hectáreas)	CABALLAR		MULAR		ASNAL		VACUNO (2)			
	Número de explotaciones	Número de cabezas	Número de explotaciones	Número de cabezas	Número de explotaciones	Número de cabezas	Número de explotaciones	Número de cabezas		
								Total	Mayores de 3 años	Exclusivamente de ordeño
Todas las explotaciones	**9.951**	**18.307**	**19.525**	**56.957**	**11.346**	**16.995**	**7.200**	**52.980**	**28.097**	**13.837**
Explotaciones sin tierras	490	674	765	1.375	1.858	3.636	1.230	4.642	2.698	2.037
Explotaciones con tierras	9.461	17.633	18.760	55.582	9.488	13.359	5.970	48.338	25.399	11.800
Menores de 0,1	4	5	15	31	11	12	21	240	161	160
De 0,1 y menores de 0,2	2	3	4	4	31	33	8	34	26	26
De 0,2 " 0,5	40	48	79	108	208	255	80	350	210	191
De 0,5 " 1	173	190	267	353	609	711	243	823	475	449
De 1 " 2	472	523	950	1.286	1.184	1.415	646	2.529	1.518	1.354
De 2 " 3	375	430	952	1.355	614	734	444	1.896	1.048	936
De 3 " 4	393	471	1.050	1.599	486	599	377	1.551	936	761
De 4 " 5	493	570	1.117	1.834	387	467	460	1.730	1.015	755
De 5 " 10	1.350	1.708	3.690	6.660	1.351	1.617	958	3.861	2.235	1.565
De 10 " 20	1.751	2.249	4.151	9.239	1.290	1.505	764	3.201	1.674	1.253
De 20 " 30	948	1.308	1.802	5.251	640	761	416	2.038	1.071	750
De 30 " 50	922	1.452	1.489	5.134	621	743	370	2.284	988	831
De 50 " 70	455	869	730	2.978	331	448	215	1.880	661	397
De 70 " 100	428	852	599	2.634	331	486	194	1.764	842	415
De 100 " 150	393	977	510	3.093	315	591	158	1.935	938	355
De 150 " 200	252	597	301	2.022	199	361	109	1.560	788	242
De 200 " 300	294	1.042	344	2.938	247	503	125	3.236	1.432	260
De 300 " 500	343	1.366	355	3.733	303	774	158	4.612	2.409	511
De 500 " 1000	266	1.549	259	3.705	243	859	146	5.662	2.901	316
De 1000 y más	107	1.424	96	1.625	87	485	78	7.152	4.071	273

7.2.– Ganado lanar, cabrío y de cerda.– Gallinas, conejos y colmenas

TAMAÑO DE LAS EXPLOTACIONES (En hectáreas)	LANAR		CABRIO		DE CERDA		GALLINAS (3)		CONEJOS (3)		COLMENAS	
	Número de explotaciones	Número de cabezas	Número de explotaciones	Número de cabezas	Número de explotaciones	Número de cabezas	Número de explotaciones	Número de animales	Número de explotaciones	Número de animales	Número de explotaciones	Número de colmenas
Todas las explotaciones	**2.289**	**320.933**	**5.562**	**64.530**	**11.075**	**231.402**	**21.783**	**724.000**	**1.396**	**7.599**	**1.811**	**20.810**
Explotaciones sin tierras	273	10.401	1.113	12.472	1.684	10.066	2.525	106.926	210	1.112	123	2.200
Explotaciones con tierras	2.016	310.532	4.449	52.058	9.391	221.336	19.258	617.074	1.186	6.487	1.688	18.610
Menores de 0,1	2	19	6	41	8	17	19	262	1	13	3	56
De 0,1 y menores de 0,2	6	11	22	57	83	148	67	1.094	6	22	1	9
De 0,2 " 0,5	11	48	92	513	131	808	332	7.141	35	170	11	388
De 0,5 " 1	24	211	191	1.092	324	794	887	13.375	72	322	41	1.413
De 1 " 2	89	926	395	2.333	834	2.758	1.991	40.981	179	749	84	1.313
De 2 " 3	62	733	229	1.001	554	2.226	1.269	37.362	97	391	55	1.017
De 3 " 4	58	554	212	807	536	2.008	1.166	36.397	81	536	55	580
De 4 " 5	45	822	197	814	524	2.461	1.156	21.864	129	494	49	294
De 5 " 10	185	1.632	737	2.547	1.475	6.666	3.466	77.175	209	956	228	1.622
De 10 " 20	234	3.440	870	3.184	1.826	12.004	3.477	91.521	178	992	291	2.261
De 20 " 30	134	3.323	407	1.992	822	8.447	1.566	48.100	77	420	167	1.463
De 30 " 50	166	5.803	354	2.882	641	10.638	1.287	49.055	36	264	178	1.620
De 50 " 70	123	7.260	152	1.532	340	9.033	605	24.388	19	144	91	542
De 70 " 100	107	9.823	132	2.108	270	9.551	487	26.920	22	242	97	887
De 100 " 150	124	16.471	122	3.379	247	16.185	415	25.600	15	93	83	1.240
De 150 " 200	96	19.103	69	2.448	142	14.522	226	20.859	8	119	47	305
De 200 " 300	115	24.505	74	3.245	166	20.802	267	24.919	5	58	58	868
De 300 " 500	183	61.030	79	5.275	215	35.963	296	25.755	7	110	63	673
De 500 " 1000	177	85.440	81	9.834	181	40.418	209	29.104	8	191	59	1.014
De 1000 y más	75	69.378	28	6.974	72	25.887	70	15.202	2	201	27	1.045

(1) Se incluye el ganado adscrito a explotaciones agrarias con tierras, y el perteneciente a explotaciones sin tierras, o exclusivamente ganaderas, que poseen en total dos o más cabezas de ganado vacuno, caballar, mular, asnal, bovino, caprino o porcino; veinte o más gallinas, patos o gansos; veinte o más conejos; dos o más colmenas.
(2) No incluído el ganado de lidia.
(3) De más de seis meses.

8.– RIEGOS Y AVENAMIENTOS

8.1.– Regadío según la suficiencia y la procedencia del agua

TAMAÑO DE LAS EXPLOTACIONES (En hectáreas)	TOTAL		REGADIO SEGUN LA SUFICIENCIA DEL AGUA				REGADIO SEGUN LA PROCEDENCIA DEL AGUA			
			REGADIO PERMANENTE		REGADIO EVENTUAL		REGADIO CON AGUA NO ELEVADA EN LA EXPLOTACION		REGADIO CON AGUA ELEVADA EN LA EXPLOTACION	
	Número de explotaciones	Superficie (Ha.)	Número de explotaciones	Superficie (Ha.)	Número de explotaciones	Superficie (Ha.)	Número de explotaciones	Superficie (Ha.)	Número de explotaciones	Superficie (Ha.)
Todas las explotaciones con tierras ...	**9.307**	**74.172**	**7.413**	**67.177**	**2.159**	**6-995**	**5.671**	**42.446**	**3.840**	**31.726**
Menores de 0,1	11	–	3	..	8	–	10	–	1	–
De 0,1 y menores de 0,2.....	164	17	35	3	129	14	150	16	15	1
De 0,2 " 0,5.....	245	65	154	56	92	9	154	41	90	24
De 0,5 " 1	664	427	508	291	161	136	485	331	179	96
De 1 " 2	1.200	1.197	918	998	300	199	766	790	453	407
De 2 " 3	797	1.404	640	1.179	174	225	499	980	305	424
De 3 " 4	631	1.525	492	1.240	147	285	386	1.078	250	447
De 4 " 5	794	2.625	674	2.361	127	264	598	2.216	197	409
De 5 " 10	1.492	6.398	1.217	5.660	303	738	927	4.741	592	1.657
De 10 " 20	1.193	8.602	1.007	7.826	218	776	640	5.313	584	3.289
De 20 " 30	499	4.714	406	4.224	111	490	258	2.755	267	1.959
De 30 " 50	479	7.068	406	6.427	111	641	254	3.894	247	3.174
De 50 " 70	245	5.121	219	4.927	60	194	125	2.603	126	2.518
De 70 " 100	212	5.346	173	5.111	48	235	89	2.904	128	2.442
De 100 " 150	166	5.173	143	4.835	36	338	84	3.218	95	1.955
De 150 " 200	105	3.511	88	2.995	30	516	50	2.144	62	1.367
De 200 " 300	128	5.261	110	4.919	26	342	65	2.456	73	2.805
De 300 " 500	138	4.709	106	4.184	43	525	61	2.233	94	2.476
De 500 " 1000	98	4.143	75	3.982	25	161	45	1.402	57	2.741
De 1000 y más	46	6.866	39	5.959	10	907	25	3.331	25	3.535

8.2.– Regadío según la fecha de su puesta en funcionamiento, riego por aspersión y tierras en proceso de transformación en regadío

TAMAÑO DE LAS EXPLOTACIONES (En hectáreas)	REGADIO SEGUN LA FECHA DE SU PUESTA EN FUNCIONAMIENTO						RIEGO POR ASPERSION		TIERRAS EN PROCESO DE TRANSFORMACION A REGADIO	
	Antes de 1939		Desde 1939 a 1950		Después de 1950					
	Número de explotaciones	Superficie (Ha.)	Número de explotaciones	Superficie (Ha.)	Número de explotaciones	Superficie (Ha.)	Número de explotaciones	Superficie (Ha.)	Número de explotaciones	Superficie (Ha.)
Todas las explotaciones con tierras ..	**4.167**	**22.715**	**1.899**	**18.154**	**3.568**	**33.303**	**112**	**2.323**	**358**	**26.757**
Menores de 0,1.....	2	–	5	–	4	–	–	–	1	–
De 0,1 y menores de 0,2.....	41	4	98	10	25	3	–	–	–	–
De 0,2 " 0,5.....	87	10	37	9	121	46	–	–	1	–
De 0,5 " 1	253	188	80	60	331	179	3	2	5	4
De 1 " 2	641	621	173	177	409	399	5	3	23	24
De 2 " 3	460	820	125	222	221	362	4	17	18	30
De 3 " 4	313	741	111	307	217	477	3	6	19	34
De 4 " 5	338	1.029	147	515	322	1.081	4	16	12	33
De 5 " 10	602	2.159	316	1.537	618	2.702	28	159	44	121
De 10 " 20	452	2.389	289	2.470	511	3.743	16	126	52	194
De 20 " 30	206	1.381	131	1.410	186	1.923	9	43	32	213
De 30 " 50	211	1.926	122	2.197	183	2.945	7	83	28	139
De 50 " 70	110	1.346	46	1.367	97	2.408	4	11	18	456
De 70 " 100	105	2.143	52	1.422	74	1.781	2	6	13	176
De 100 " 150	93	1.892	38	1.048	56	2.233	2	29	14	180
De 150 " 200	50	1.104	21	687	46	1.720	4	94	14	268
De 200 " 300	66	1.708	34	994	45	2.559	5	246	18	621
De 300 " 500	66	1.522	37	1.485	50	1.702	3	236	18	700
De 500 " 1000	51	307	24	1.302	31	2.534	6	703	20	1.308
De 1000 y más	20	1.425	13	935	21	4.506	7	543	8	22.256

8.3.– Avenamientos o drenajes

TAMAÑO DE LAS EXPLOTACIONES (En hectáreas)	TOTAL		SECANO		REGADIO	
	Número de explotaciones	Superficie (Ha.)	Número de explotaciones	Superficie (Ha.)	Número de explotaciones	Superficie (Ha.)
Todas las explotaciones con tierras	**1.505**	**52.259**	**680**	**30.170**	**825**	**22.089**
Menores de 0,1	–	–	–	–	–	–
De 0,1 y menores de 0,2	3	1	3	1	–	–
De 0,2 " 0,5	12	2	5	1	7	1
De 0,5 " 1	57	39	21	11	36	28
De 1 " 2	88	89	32	31	56	58
De 2 " 3	80	150	25	55	55	95
De 3 " 4	74	191	28	59	46	132
De 4 " 5	107	355	27	62	80	293
De 5 " 10	191	954	77	252	114	702
De 10 " 20	304	3.064	113	767	191	2.297
De 20 " 30	150	2.192	79	984	71	1.208
De 30 " 50	122	2.319	66	817	56	1.502
De 50 " 70	62	2.116	33	871	29	1.245
De 70 " 100	69	2.343	39	688	30	1.655
De 100 " 150	33	1.638	19	662	14	976
De 150 " 200	29	1.962	21	1.090	8	872
De 200 " 300	30	2.982	24	2.419	6	563
De 300 " 500	39	3.628	26	2.416	13	1.212
De 500 " 1000	37	7.794	30	6.005	7	1.789
De 1000 y más	18	20.440	12	12.979	6	7.461

RIEGOS Y AVENAMIENTOS

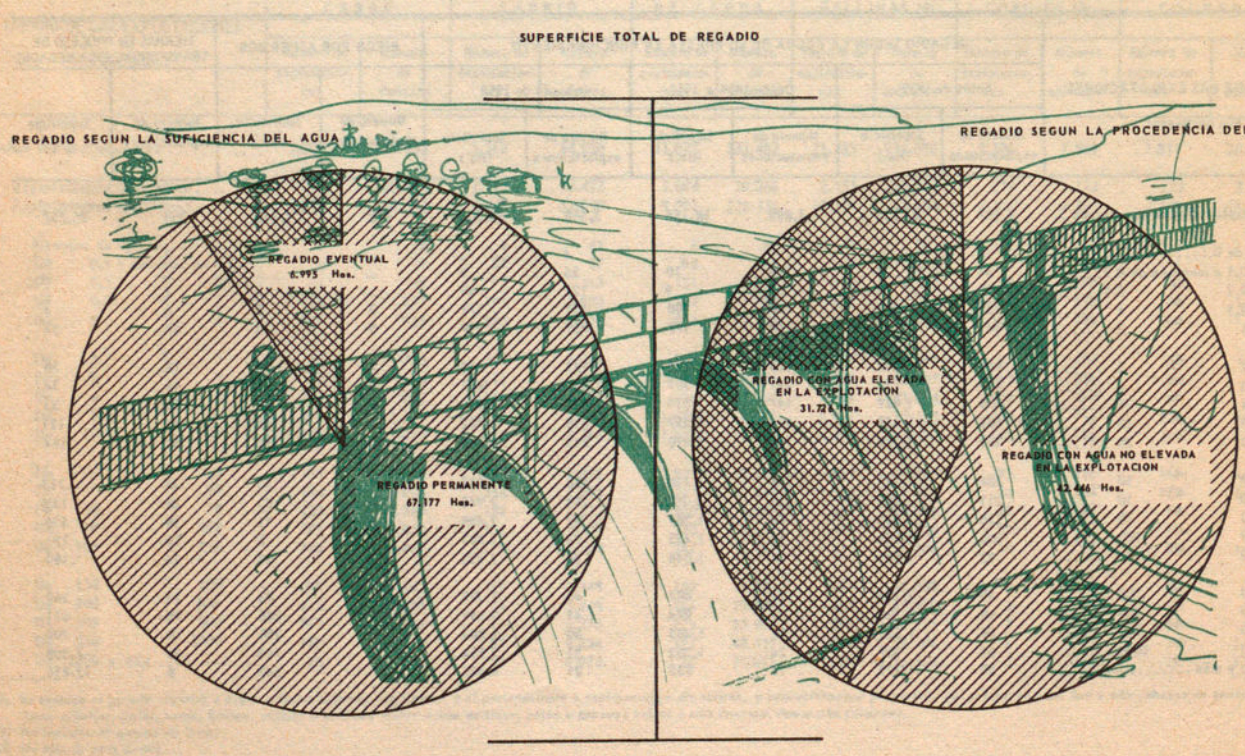

9.– ENERGIA, MAQUINARIA Y TRANSPORTE

9.1.– Animales de trabajo, motores y tractores

TAMAÑO DE LAS EXPLOTACIONES (En hectáreas)	ANIMALES DE TRABAJO		MOTORES EN USO			TRACTORES EN USO		
	Número de explotaciones	Número de animales	Número de explotaciones	Número de motores	Potencia total C. V.	Número de explotaciones	Número de tractores	Potencia total C. V.
Todas las explotaciones (1)	25.836	88.049	3.896	6.243	53.310	2.922	4.697	203.161
Explotaciones sin tierras	2.225	4.797	14	23	69	–	–	–
Explotaciones con tierras	23.611	83.252	3.882	6.220	53.241	2.853	4.510	188.545
Menores de 0,1	22	45	2	2	8	–	–	–
De 0,1 y menores de 0,2	29	34	1	1	1	–	–	–
De 0,2 " 0,5	274	395	40	40	94	–	–	–
De 0,5 " 1	873	1.150	117	125	311	1	3	117
De 1 " 2	2.123	3.053	339	366	1.118	8	8	245
De 2 " 3	1.512	2.485	249	274	1.017	8	9	307
De 3 " 4	1.446	2.628	220	255	1.104	14	15	535
De 4 " 5	1.477	2.898	184	207	830	20	35	1.451
De 5 " 10	4.398	9.972	559	665	3.388	82	93	3.685
De 10 " 20	4.541	12.712	505	643	3.799	218	231	8.756
De 20 " 30	1.903	7.106	253	371	2.729	244	259	9.892
De 30 " 50	1.591	7.131	247	378	3.133	375	396	15.548
De 50 " 70	769	4.104	148	209	1.928	307	337	13.539
De 70 " 100	641	4.117	170	289	2.615	338	406	16.590
De 100 " 150	550	4.542	167	364	3.944	315	419	17.357
De 150 " 200	321	2.978	111	259	3.128	197	278	11.635
De 200 " 300	367	4.155	148	345	4.643	238	416	18.342
De 300 " 500	379	5.458	188	461	6.512	260	662	27.403
De 500 " 1000	286	5.626	162	479	5.061	169	573	26.194
De 1000 y más	109	2.663	72	487	7.878	59	370	16.949
Empresas auxiliares agrarias	–	–	–	–	–	69	187	14.616

9.2.– Maquinaria de labranza en uso

TAMAÑO DE LAS EXPLOTACIONES (En hectáreas)	ARADOS (2)		GRADAS Y RASTRAS(2)		CULTIVADORES Y ESCARIFICADORES (2)		SEMBRADORAS		ABONADORAS		PULVERIZADORES Y ESPOLVOREADORES (3)	
	Número de explotaciones	Número de arados	Número de explotaciones	Número de gradas y rastras	Número de explotaciones	Número de cultivadores y escarificadores	Número de explotaciones	Número de sembradoras	Número de explotaciones	Número de abonadoras	Número de explotaciones	Número de pulverizadores y espolvoreadores
Todas las explotaciones (1)	21.105	50.618	12.485	17.758	8.739	16.738	1.435	2.728	854	1.110	3.197	5.326
Explotaciones sin tierras	–	–	–	–	–	–	–	–	–	–	–	–
Explotaciones con tierras	20.833	50.211	12.382	17.645	8.682	16.655	1.434	2.727	852	1.108	3.170	4.949
Menores de 0,1	1	1	–	–	–	–	–	–	–	–	–	–
De 0,1 y menores de 0,2	4	4	–	–	1	1	–	–	–	–	–	–
De 0,2 " 0,5	65	71	12	12	8	8	–	–	–	–	8	8
De 0,5 " 1	300	327	75	77	60	60	2	2	1	1	45	48
De 1 " 2	1.141	1.294	299	301	234	250	2	2	2	3	163	168
De 2 " 3	1.152	1.341	417	426	372	396	13	13	–	–	158	169
De 3 " 4	1.271	1.556	522	539	415	465	14	14	–	–	165	194
De 4 " 5	1.365	1.757	664	696	647	729	45	45	5	5	352	455
De 5 " 10	4.170	5.980	2.104	2.231	1.545	1.771	117	120	16	16	506	690
De 10 " 20	4.517	7.832	2.741	3.064	1.808	2.506	150	163	25	25	379	498
De 20 " 30	1.876	4.446	1.368	1.641	903	1.498	112	145	16	16	225	327
De 30 " 50	1.593	4.563	1.221	1.645	776	1.506	107	153	32	32	207	343
De 50 " 70	766	2.707	643	1.025	382	862	75	117	40	40	130	253
De 70 " 100	651	2.705	551	992	370	912	95	158	73	77	148	284
De 100 " 150	544	2.842	482	1.046	308	1.022	121	218	98	110	118	232
De 150 " 200	323	1.897	285	612	178	638	82	155	76	79	95	216
De 200 " 300	355	2.586	318	706	213	893	152	270	137	150	131	233
De 300 " 500	374	3.378	339	1.090	241	1.477	173	472	161	227	164	350
De 500 " 1000	270	3.363	253	1.002	162	1.094	129	427	123	209	137	331
De 1000 y más	95	1.561	88	540	59	567	45	253	47	118	39	150
Empresas auxiliares agrarias	272	407	103	113	57	83	1	1	2	2	27	377

(1) Se incluyen las empresas auxiliares agrarias. (2) De tiro animal y de tractor. (3) De mano y de motor.

9.3.– Maquinaria para la siega y recolección en uso

TAMAÑO DE LAS EXPLOTACIONES (En hectáreas)	SEGADORAS ATADORAS		AGAVILLADORAS Y GUADAÑADORAS		COSECHADORAS DE CEREALES, REMOLACHA, PATATA O ALGODON (2)		RASTRILLOS DE RUEDAS	
	Número de explotaciones	Número de segadoras atadoras	Número de explotaciones	Número de agavilladoras y guadañadoras	Número de explotaciones	Número de cosechadoras	Número de explotaciones	Número de rastrillos de ruedas
Todas las explotaciones (1)	2.586	2.809	372	458	580	766	633	835
Explotaciones sin tierras	–	–	–	–	–	–	–	–
Explotaciones con tierras	2.580	2.802	372	458	577	763	630	832
Menores de 0,1	–	–	–	–	–	–	–	–
De 0,1 y menores de 0,2	–	–	–	–	–	–	–	–
De 0,2 " 0,5	–	–	–	–	–	–	–	–
De 0,5 " 1	1	1	–	–	–	–	1	1
De 1 " 2	6	6	–	–	–	–	11	13
De 2 " 3	5	5	1	1	1	1	7	7
De 3 " 4	10	10	3	3	–	–	12	12
De 4 " 5	16	16	2	2	2	5	12	12
De 5 " 10	86	87	11	11	1	1	82	85
De 10 " 20	322	324	29	36	11	13	107	117
De 20 " 30	382	384	19	19	9	9	40	45
De 30 " 50	414	417	32	32	20	20	45	64
De 50 " 70	270	271	15	15	23	24	28	44
De 70 " 100	252	269	19	20	36	37	34	50
De 100 " 150	200	210	30	32	52	54	36	55
De 150 " 200	130	140	21	23	48	49	21	37
De 200 " 300	150	177	31	35	78	93	37	48
De 300 " 500	168	226	67	83	141	186	68	105
De 500 " 1000	126	184	62	88	115	177	58	85
De 1000 y más	42	75	30	58	40	94	28	52
Empresas auxiliares agrarias	6	7	–	–	3	3	3	3

9.3.– Maquinaria para la siega y recolección en uso (conclusión)

TAMAÑO DE LAS EXPLOTACIONES (En hectáreas)	TRILLOS (3)		TRILLADORAS		AVENTADORAS		EMPACADORAS	
	Número de explotaciones	Número de trillos	Número de explotaciones	Número de trilladoras	Número de explotaciones	Número de aventadoras	Número de explotaciones	Número de empacadoras
Todas las explotaciones (1)	9.334	10.503	1.292	1.354	576	658	389	434
Explotaciones sin tierras	–	–	–	–	–	–	–	–
Explotaciones con tierras	9.283	10.449	1.281	1.335	576	658	388	433
Menores de 0,1	1	1	–	–	–	–	–	–
De 0,1 y menores de 0,2	2	2	–	–	–	–	–	–
De 0,2 " 0,5	10	10	–	–	–	–	1	1
De 0,5 " 1	33	33	–	–	–	–	1	2
De 1 " 2	158	160	2	2	–	–	3	3
De 2 " 3	200	200	2	2	–	–	–	–
De 3 " 4	301	301	5	5	3	3	3	3
De 4 " 5	362	368	3	3	4	4	3	3
De 5 " 10	1.810	1.835	27	27	40	49	14	15
De 10 " 20	2.618	2.742	77	78	48	70	24	24
De 20 " 30	1.255	1.440	96	98	24	30	21	21
De 30 " 50	965	1.176	133	136	34	42	26	26
De 50 " 70	360	537	118	127	35	36	15	16
De 70 " 100	337	452	140	142	28	35	24	24
De 100 " 150	265	364	135	138	54	61	30	34
De 150 " 200	148	197	99	103	34	35	25	26
De 200 " 300	142	190	120	125	63	64	38	41
De 300 " 500	152	218	149	158	102	108	62	73
De 500 " 1000	123	167	125	130	81	86	67	76
De 1000 y más	41	56	50	61	26	35	31	45
Empresas auxiliares agrarias	51	54	11	19	–	–	1	1

(1) Se incluyen las empresas auxiliares agrarias .(2) De tractor y autopropulsadas. (3) De pedernal y de ruedas.

9.4.— Otras máquinas agrícolas en uso

TAMAÑO DE LAS EXPLOTACIONES (En hectáreas)	SELECCIONADORAS DE SEMILLAS		MOLINOS Y TRITURADORES DE GRANOS		DESGRANADORAS DE MAIZ		CORTARRAICES Y CORTAFORRAJES (2)		MAQUINAS PARA DESINFECTAR SEMILLAS	
	Número de explotaciones	Número de seleccionadoras de semillas	Número de explotaciones	Número de molinos y trituradores de granos	Número de explotaciones	Número de desgranadoras de maíz	Número de explotaciones	Número de cortarraíces y cortaforrajes	Número de explotaciones	Número de máquinas para desinfectar semillas
Todas las explotaciones (1)	**126**	**136**	**525**	**548**	**582**	**597**	**172**	**197**	**177**	**200**
Explotaciones sin tierras	–	–	6	6	1	1	–	–	–	–
Explotaciones con tierras	125	135	518	541	580	595	172	197	177	200
Menores de 0,1	–	–	–	–	–	–	–	–	–	–
De 0,1 y menores de 0,2	–	–	–	–	–	–	–	–	–	–
De 0,2 " 0,5	–	–	1	1	–	–	1	1	–	–
De 0,5 " 1	–	–	2	2	1	1	1	1	–	–
De 1 " 2	–	–	6	6	2	2	2	2	–	–
De 2 " 3	2	2	4	4	2	2	2	2	3	4
De 3 " 4	1	1	2	2	13	13	2	2	3	4
De 4 " 5	–	–	2	2	8	8	–	–	2	2
De 5 " 10	1	1	18	18	32	32	8	8	11	12
De 10 " 20	2	2	30	30	36	36	6	9	8	10
De 20 " 30	–	–	27	27	25	25	4	4	7	8
De 30 " 50	4	4	30	30	42	44	8	9	4	4
De 50 " 70	2	2	23	23	37	37	5	5	8	11
De 70 " 100	8	8	32	32	47	47	11	11	4	4
De 100 " 150	14	14	47	49	46	47	12	12	19	21
De 150 " 200	5	5	33	35	41	41	12	12	10	10
De 200 " 300	11	13	59	60	56	59	23	26	16	17
De 300 " 500	15	16	72	75	94	96	22	26	27	28
De 500 " 1000	38	42	82	89	72	75	32	38	34	41
De 1000 y más	22	25	48	56	26	30	21	29	21	24
Empresas auxiliares agrarias	1	1	1	1	1	1	–	–	–	–

9.5.— Medios de transporte en uso

TAMAÑO DE LAS EXPLOTACIONES (En hectáreas)	CARROS		REMOLQUES		CAMIONES y CAMIONETAS	
	Número de explotaciones	Número de carros	Número de explotaciones	Número de remolques	Número de explotaciones	Número de camiones y camionetas
Todas las explotaciones	**10.409**	**12.825**	**2.781**	**3.529**	**221**	**255**
Explotaciones sin tierras	220	255	16	17	7	7
Explotaciones con tierras	10.189	12.570	2.765	3.512	214	248
Menores de 0,1	14	18	–	–	–	–
De 0,1 y menores de 0,2	6	6	–	–	–	–
De 0,2 " 0,5	37	40	2	2	1	1
De 0,5 " 1	127	134	5	6	1	1
De 1 " 2	351	373	16	16	9	9
De 2 " 3	342	364	24	24	2	2
De 3 " 4	369	392	21	22	4	5
De 4 " 5	450	494	30	33	1	3
De 5 " 10	1.692	1.750	111	114	12	13
De 10 " 20	2.353	2.469	251	257	14	15
De 20 " 30	1.202	1.326	224	232	7	7
De 30 " 50	980	1.157	360	376	8	8
De 50 " 70	489	644	289	316	10	10
De 70 " 100	416	582	301	323	15	15
De 100 " 150	344	563	277	331	21	21
De 150 " 200	223	343	184	224	13	16
De 200 " 300	248	545	204	280	16	18
De 300 " 500	259	571	238	378	24	30
De 500 " 1000	206	523	165	332	38	43
De 1000 y más	81	276	63	246	18	31

(1) Se incluyen las empresas auxiliares agrarias
(2) Mecánicos

9.6.– Máquinas para riego en uso

TAMAÑO DE LAS EXPLOTACIONES (En hectáreas)	BOMBAS PARA LA ELEVACION DE AGUA (1)		NORIAS	
	Número de explotaciones	Número de bombas	Número de explotaciones	Número de norias
Todas las explotaciones	**2.850**	**3.991**	**1.059**	**1.164**
Explotaciones sin tierras	5	5	–	–
Explotaciones con tierras	2.845	3.986	1.059	1.164
Menores de 0,1	2	2	–	–
De 0,1 y menores de 0,2	1	1	2	2
De 0,2 " 0,5	23	24	17	17
De 0,5 " 1	81	83	55	56
De 1 " 2	248	256	139	145
De 2 " 3	209	225	91	95
De 3 " 4	169	185	87	94
De 4 " 5	150	169	58	60
De 5 " 10	460	620	149	162
De 10 " 20	372	467	132	140
De 20 " 30	190	256	65	75
De 30 " 50	182	262	44	51
De 50 " 70	92	125	30	34
De 70 " 100	119	195	34	38
De 100 " 150	122	212	20	20
De 150 " 200	72	141	13	14
De 200 " 300	99	213	29	33
De 300 " 500	107	213	30	34
De 500 " 1000	102	205	42	50
De 1000 y más	45	132	22	44

(1) Incluso las de riego por aspersión



10.— ABONOS

10.1.— Superficie abonada

TAMAÑO DE LAS EXPLOTACIONES (En hectáreas)	Número de explotaciones	Superficie abonada (Ha.)
Todas las explotaciones con tierras	**23.827**	**325.702**
Menores de 0,1	10	0
De 0,1 y menores de 0,2	87	9
De 0,2 " 0,5	397	116
De 0,5 " 1	1.300	811
De 1 " 2	2.631	2.751
De 2 " 3	1.669	2.771
De 3 " 4	1.436	3.172
De 4 " 5	1.484	4.420
De 5 " 10	4.222	16.381
De 10 " 20	4.207	28.843
De 20 " 30	1.801	18.952
De 30 " 50	1.516	24.717
De 50 " 70	701	17.472
De 70 " 100	590	19.791
De 100 " 150	482	22.233
De 150 " 200	276	15.202
De 200 " 300	336	25.657
De 300 " 500	343	44.518
De 500 " 1000	249	46.517
De 1000 y más	90	31.369

11.— INSTALACIONES COMPLEMENTARIAS EN LAS EXPLOTACIONES

11.1.— Explotaciones que tienen bodega, lagar de sidra, o almazara (1)

TAMAÑO DE LAS EXPLOTACIONES (En hectáreas)	BODEGA	LAGAR DE SIDRA	ALMAZARA
	Número de explotaciones	Número de explotaciones	Número de explotaciones
Todas las explotaciones	**470**	**12**	**363**
Explotaciones sin tierras	1	–	1
Explotaciones con tierras	469	12	362
Menores de 0,1	–	–	–
De 0,1 y menores de 0,2	–	–	–
De 0,2 " 0,5	1	–	–
De 0,5 " 1	6	–	–
De 1 " 2	25	–	3
De 2 " 3	29	1	1
De 3 " 4	26	–	4
De 4 " 5	34	–	1
De 5 " 10	112	4	4
De 10 " 20	72	2	11
De 20 " 30	42	1	20
De 30 " 50	29	2	13
De 50 " 70	21	1	27
De 70 " 100	16	–	34
De 100 " 150	14	–	61
De 150 " 200	11	1	31
De 200 " 300	9	–	38
De 300 " 500	15	–	52
De 500 " 1000	7	–	45
De 1000 y más	–	–	17

(1) Se consideran únicamente los lugares de elaboración

segunda parte

Datos provinciales

Estimaciones deducidas de una MUESTRA de explotaciones

Símbolos utilizados en esta parte

C — Se emplea esta letra para indicar que se trata de datos procedentes de reagrupar los correspondientes de la PRIMERA PARTE. (Colocada detrás de un número solo afecta a este, en los demás casos, que son la mayoría, a toda la fila).

— } En las filas precedidas de C, estos símbolos tienen el mismo significado que en
ø } la PRIMERA PARTE.

... Valor para el que la muestra no da estimación consistente, pudiendo ser cero.

Símbolos utilizados en la columna "Todas las explotaciones"

nada	Error relativo de muestreo de			menos del 5%
'	"	"	"	5% a 10%
*	"	"	"	10% a 20%
**	"	"	"	más del 20%

1.– CEREALES PARA GRANO

CULTIVOS	TODAS LAS EXPLOTACIONES	TAMAÑO DE LAS EXPLOTACIONES (En hectáreas)							
		Menores de 0,5	De 0,5 y menores de 1	De 1 y menores de 3	De 3 y menores de 5	De 5 y menores de 10	De 10 y menores de 30	De 30 y menores de 100	De 100 y más
1.1.– Número de explotaciones									
Trigo C	16.188	39	209	1.491	1.692	3.273	5.417	2.488	1.579
Secano	15.007	39	195	1.373	1.359	3.001	5.189	2.326	1.525
Regadío	1.316 '	...	...	118	333	293	267	191	100
Cebada C	10.509	71	166	920	798	2.042	3.509	1.740	1.263
Secano	10.100 *	59	156	855	743	1.893	3.451	1.698	1.245
Regadío	419 *	...	...	65	55	149	58	...	...
Centeno C	274	2	–	8	14	38	105	55	52
Secano	266	...	–	...	...	...	105	55	52
Regadío	...	...	–	...	...	...	...	...	...
Avena C	5.918	4	29	256	335	983	2.215	1.214	882
Secano	5.775	...	...	245	287	960	2.193	1.195	862
Regadío	148 **	...	...	...	...	...	...	...	...
Maíz total C	7.843	72	182	900	866	1.461	2.550	1.119	693
Secano	6.256	46	143	543	517	1.155	2.334	966	552
Regadío	1.679 '	...	...	359	352	306	226	197	173
Maíz asociado con judías C	246	3	10	30	20	38	62	41	42
Secano	62 *	...	...	...	...	...	...	...	...
Regadío	189 *	...	...	...	...	...	62	...	...
Maíz no asociado con judías C	7.624	69	173	872	849	1.429	2.491	1.084	657
Secano	6.194	46	133	533	517	1.152	2.317	945	551
Regadío	1.569 '	...	...	339	332	282	225	176	162
Arroz C	689	–	1	4	28	170	324	136	26
1.2. Superficie cosechada (hectáreas)									
Trigo C	156.040	10	115	1.433	2.310	6.741	24.317	28.116	92.998
Secano	149.365 *	10	107	1.316	1.939	6.285	23.255	25.877	90.576
Regadío	6.675 **	...	8	117	371	456	1.062	2.239	2.422
Cebada C	40.207	20	87	757	828	2.598	7.744	7.730	20.443
Secano	39.392 *	16	80	719	803	2.424	7.588	7.534	20.228
Regadío	815 **	4	7	38	25	174	156	196	215
Centeno C	579	Ø	–	6	9	46	174	157	187
Secano	566 **	...	–	...	...	...	174	157	187
Regadío	13 **	...	–	...	...	...	...	...	...
Avena C	20.026	1	17	235	314	1.319	4.154	4.292	9.694
Secano	19.120 *	...	...	229	304	1.301	4.136	4.267	8.866
Regadío	906 **	...	...	6	10	18	18	25	828
Maíz total C	35.000	15	90	736	996	2.466	7.368	6.796	16.533
Secano	29.461	10	69	509	680	2.183	6.320	5.853	13.837
Regadío	5.539	5	21	227	316	283	1.048	943	2.696
Maíz asociado con judías C	1.059	1	6	16	18	48	146	212	612
Secano	232 **	1	6	...	18	48	...	27	132
Regadío	827 **	...	...	16	...	...	146	185	480
Maíz no asociado con judías C	33.941	14	84	720	978	2.418	7.222	6.584	15.921
Secano	29.229 *	9	63	509	662	2.135	6.320	5.826	13.705
Regadío	4.712 **	5	21	211	316	283	902	758	2.216
Arroz C	18.288	–	Ø	8	108	1.228	4.952	5.703	6.289

2.- LEGUMINOSAS PARA GRANO Y PARA CONSUMO EN VERDE

CULTIVOS	TODAS LAS EXPLOTACIONES	TAMAÑO DE LAS EXPLOTACIONES (En hectáreas)							
		Menores de 0,5	De 0,5 y menores de 1	De 1 y menores de 3	De 3 y menores de 5	De 5 y menores de 10	De 10 y menores de 30	De 30 y menores de 100	De 100 y más
2.1.- Número de explotaciones									
TODAS LAS LEGUMINOSAS PARA GRANO(1) C	8.359	38	110	724	651	1.368	2.989	1.498	981
Lentejas	78 **	...	...	...	...	...	...	...	...
Garbanzos	5.888	10	55	285	357	804	2.298	1.236	843
Judías.- Total	317 *	3	10	52	20	48	92	50	42
Judías no asociadas con maíz	71 **	...	...	...	...	...	...	...	...
Secano	...	...	...	...	...	...	...	...	...
Regadío	...	...	...	...	...	...	...	...	...
Judías asociadas con maíz C	246	3	10	30	20	38	62	41	42
Secano	62 *	...	...	...	...	...	...	...	...
Regadío	189 *	...	...	...	...	...	62	...	...
Guisantes	165 *	...	...	...	...	...	61	...	...
Habas	4.000	29	73	395	330	603	1.342	815	413
Secano	3.645	10	73	285	268	536	1.301	768	404
Regadío	384 *	...	...	110	62	77	51	56	...
Algarrobas	...	...	...	...	...	...	...	...	...
Yeros	135 **	...	...	...	...	...	61	...	...
Veza	1.026 *	...	...	55	98	182	386	159	146
TODAS LAS LEGUMINOSAS PARA CONSUMO EN VERDE C	795	20	56	172	99	126	168	82	72
Judías no asociadas con maíz	127 *	...	...	...	...	...	...	...	...
Secano	...	...	...	...	...	...	...	...	...
Regadío	127 **	...	...	...	...	...	...	...	...
Guisantes	102 **	...	...	...	...	...	...	...	...
Secano	...	...	...	...	...	...	...	...	...
Regadío	71 **	...	...	...	...	...	...	...	...
Habas	695	20	56	120	86	112	168	82	51
Secano	312 *	...	...	43	12	56	116	...	...
Regadío	383 *	...	...	77	74	56	52	...	...
2.2.- Superficie cosechada (hectáreas)									
TODAS LAS LEGUMINOSAS PARA GRANO(1) C	40.246	10	45	544	672	2.047	7.922	8.332	20.674
Lentejas	146 **	...	...	...	...	...	...	...	...
Garbanzos	24.436 *	3	23	242	260	1.031	4.384	4.750	13.749
Judías.- Total	1.250 **	1	6	17	18	49	331	216	612
Judías no asociadas con maíz	191 **	...	...	1	...	1	185	4	...
Secano	185	...	...	...	...	...	...	...	...
Regadío	6 **	...	...	...	...	...	...	...	...
Judías asociadas con maíz C	1.059	1	6	16	18	48	146	212	612
Secano	232 **	1	6	...	18	48	...	27	132
Regadío	827 **	...	...	16	...	...	146	185	480
Guisantes	222 **	...	...	...	...	...	115	...	...
Habas	11.472 *	6	20	243	317	772	2.597	2.952	4.565
Secano	11.004 *	3	20	191	267	670	2.552	2.740	4.561
Regadío	468 **	3	...	52	50	102	45	212	4
Algarrobas	...	...	...	...	...	...	...	...	...
Yeros	272 **	...	...	...	...	...	85	...	...
Veza	3.507 **	...	...	46	81	227	514	460	2.179
TODAS LAS LEGUMINOSAS PARA CONSUMO EN VERDE C	1.832	3	11	79	68	114	207	198	1.152
Judías no asociadas con maíz	149 **	3	...	...	...	...	...	...	...
Secano	...	...	...	...	...	...	...	...	...
Regadío	149 **	...	...	...	...	...	...	...	...
Guisantes	24 **	...	...	...	...	...	...	...	...
Secano	12 **	...	...	...	...	...	...	...	...
Regadío	12 **	...	...	...	...	...	...	...	...
Habas	1.659 *	...	11	67	56	104	207	187	1.027
Secano	1.458 *	...	...	35	23	71	192	...	...
Regadío	201 *	...	...	32	33	33	15	...	...

(1) En estos totales no se incluyen los datos de *Judías asociadas con maíz*. Véase página 12.

3.– HORTALIZAS Y FLORES

3.1.– Superficie en la que se han cosechado (hectáreas)

CULTIVOS	TOTAL	SECANO	REGADIO
TODAS LAS HORTALIZAS Y FLORES (1) ...	**5.730 C**	**3.375**	**2.355**
Aceiga	186 **	50	136
Ajo	145 *	53	92
Alcachofa	40 **	22	18
Berenjena	71 **	17	54
Calabaza	168 *.	69	99
Cebolla	227 *	71	156
Coles, repollos, berzas.....	298 *	46	252
Coliflor	204 **	55	149
Escarola	34 **	2	32
Espárrago	1 **	1	...
Espinaca	62 **	27	35
Fresa	4 **	...	4
Lechuga	262 *	32	230
Melón	2.120 **	1.914	206
Pepino	81 *	10	71
Pimiento	426 **	28	398
Tomate	788 *	370	418
Sandía	462 **	399	63
Zanahoria	28 **	1	27
Flores para la venta	408 **	376	32

(1) En esta línea la superficie en la que se han cosechado hortalizas o flores se consigna una sola vez aunque se haya cosechado varias veces, una o varias hortalizas, durante el año agrícola 1961-1962. En cambio en las líneas siguientes la superficie se ha incluído tantas veces como haya sido cosechada la hortaliza de que se trate. Por consiguiente los números de la primera línea no son suma de los que figuran debajo.

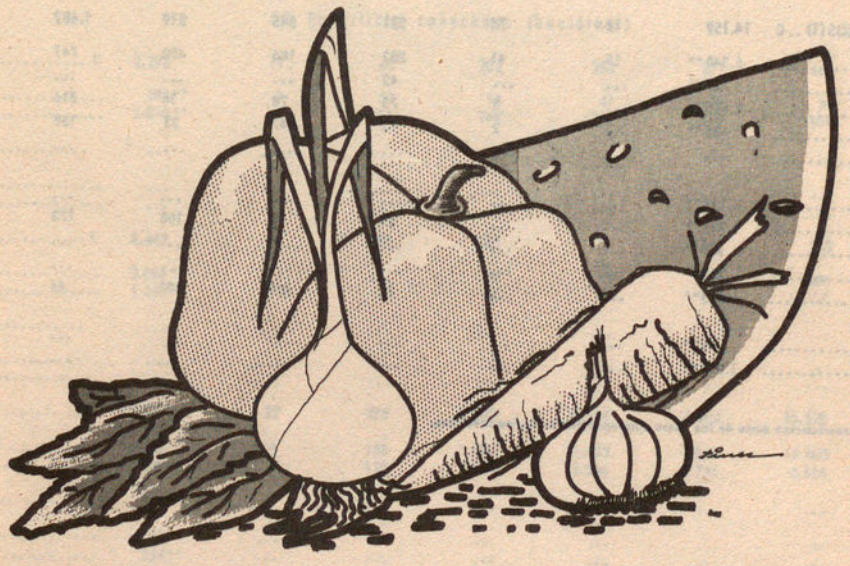

4.- CULTIVOS FORRAJEROS

CULTIVOS	TODAS LAS EXPLOTACIONES	TAMAÑO DE LAS EXPLOTACIONES (En hectáreas)							
		Menores de 0,5	De 0,5 y menores de 1	De 1 y menores de 3	De 3 y menores de 5	De 5 y menores de 10	De 10 y menores de 30	De 30 y menores de 100	De 100 y más
4.1.- Número de explotaciones									
TODOS LOS CULTIVOS FORRAJEROS C	**5.827**	**85**	**171**	**724**	**723**	**1.004**	**1.522**	**853**	**745**
Cebada forrajera	3.630	68	109	358	293	625	1.037	680	460
Centeno forrajero	143 *	...	...	72	...	...	...	...	...
Avena forrajera	1.162 '	...	...	127	98	123	375	248	175
Maíz forrajero	620 *	...	...	127	68	78	154	76	101
Esparceta	...	...	...	...	...	...	...	...	...
Calabaza forrajera	98 **	...	...	...	...	...	...	...	...
Berza o col caballar	841 '	...	...	72	98	167	221	108	175
Nabo forrajero	57 **	...	...	...	...	...	...	...	...
Remolacha forrajera	61 **	...	...	...	...	...	...	...	...
Alfalfa	887 '	...	...	167	186	190	77	86	156
Trebol encarnado	155 *	...	...	...	...	...	...	...	...
Trebol de Alejandría	164 *	...	...	...	...	...	...	...	...
4.2.- Superficie cosechada o aprovechada directamente por el ganado (hectáreas)									
TODOS LOS CULTIVOS FORRAJEROS (1) .. C	**14.159**	**19**	**74**	**531**	**545**	**819**	**1.682**	**1.653**	**8.836**
Cebada forrajera	6.348 **	15	41	202	186	400	747	945	3.818
Centeno forrajero	229 **	...	...	42	...	...	...	...	...
Avena forrajera	2.225 **	...	3	73	78	58	316	350	1.347
Maíz forrajero	628 **	...	2	72	47	33	159	65	250
Esparceta	...	...	...	...	...	...	...	...	...
Calabaza forrajera	115 **	...	...	...	...	...	...	...	...
Berza o col caballar	1.907 **	...	...	21	51	108	173	104	1.450
Nabo forrajero	86 **	...	...	...	...	...	...	...	...
Remolacha forrajera	235 **	...	...	...	...	...	...	...	...
Alfalfa	1.243 **	...	...	81	102	130	44	134	742
Trebol encarnado	69 **	...	...	...	...	...	...	...	...
Trebol de Alejandría	1.051 **	...	...	...	...	...	...	...	...

(1) Los datos de esta línea no son necesariamente suma de los datos correspondientes de las restantes.

5.-OTROS CULTIVOS

CULTIVOS	TODAS LAS EXPLOTACIONES	TAMAÑO DE LAS EXPLOTACIONES (En hectáreas)							
		Menores de 0,5	De 0,5 y menores de 1	De 1 y menores de 3	De 3 y menores de 5	De 5 y menores de 10	De 10 y menores de 30	De 30 y menores de 100	De 100 y más
5.1.— Número de explotaciones									
Patatas de todas las épocas C	2.588	82	166	522	456	409	478	292	183
Secano	583 **	...	79	103	65	...	110	60	77
Regadío	2.022	41	87	436	391	361	368	232	106
Boniato	...	...	...	...	...	...	...	...	...
Secano	...	...	...	...	...	...	...	...	...
Regadío	...	...	...	...	...	...	...	...	...
Remolacha azucarera C	734	14	25	171	129	95	129	97	74
Secano	324 *	...	...	75	...	...	90	...	...
Regadío	414 *	...	...	96	89	76	...	58	...
Caña de azucar	...	...	...	...	...	...	...	...	...
Secano	...	...	...	...	...	...	...	...	...
Regadío	...	...	...	...	...	...	...	...	...
Algodón C	11.108	99	374	1.774	1.717	2.164	2.952	1.258	770
Secano	7.817	77	218	1.111	762	1.473	2.536	1.013	627
Regadío	3.609	22	156	775	966	731	468	276	215
Tabaco	137 *	...	...	...	...	...	...	...	...
Secano	...	...	...	...	...	...	...	...	...
Regadío	99 **	...	...	...	...	...	...	...	...
Cultivos para la obtención de semillas C	834	3	4	26	41	201	394	118	47
Secano	224 *	...	...	...	...	...	64	59	...
Regadío	617 *	...	...	...	...	161	341	59	...
5.2. Superficie cosechada (hectáreas)									
Patatas de todas las épocas C	2.298	11	48	202	262	271	440	486	578
Secano	288 **	7	32	14	47	72	36	32	48
Regadío	2.010 **	4	16	188	215	199	404	454	530
Boniato	...	...	...	...	...	...	...	...	...
Secano	...	...	...	...	...	...	...	...	...
Regadío	...	...	...	...	...	...	...	...	...
Remolacha azucarera C	4.442	4	13	120	117	120	365	807	2.896
Secano	3.086 *	...	...	58	35	8	308	593	...
Regadío	1.356 **	...	...	62	82	112	57	214	...
Caña de azucar	...	...	...	...	...	...	...	...	...
Secano	...	...	...	...	...	...	...	...	...
Regadío	...	...	...	...	...	...	...	...	...
Algodón C	91.531	32	275	2.302	3.689	6.404	16.528	16.278	46.023
Secano	68.492 *	25	156	1.290	1.423	3.658	13.003	12.030	36.907
Regadío	23.039 **	7	119	1.012	2.266	2.746	3.525	4.248	9.116
Tabaco	332 **	...	...	...	...	...	...	...	...
Secano	79 **	...	...	...	...	...	...	...	...
Regadío	253 **	...	...	...	...	...	...	...	...
Cultivos para la obtención de semillas C	2.840	0	1	16	24	151	664	617	1.367
Secano	1.841 **	...	...	...	...	13	75	448	...
Regadío	999 *	...	...	...	...	138	589	169	...

6.- VIÑEDO

CLASES	TODAS LAS EXPLOTACIONES	TAMAÑO DE LAS EXPLOTACIONES (En hectáreas)							
		Menores de 0,5	De 0,5 y menores de 1	De 1 y menores de 3	De 3 y menores de 5	De 5 y menores de 10	De 10 y menores de 30	De 30 y menores de 100	De 100 y más
6.1.- Número de explotaciones									
TODO EL VIÑEDO C	**3.262**	**125**	**324**	**964**	**483**	**536**	**536**	**202**	**92**
Secano	3.215	114	314	955	475	527	536	202	92
Regadío	57**	...	...	...	...	...	...	...	...
Viñedo no asociado con olivar C	**3.089**	**121**	**318**	**904**	**460**	**510**	**503**	**183**	**90**
Secano	3.041	110	308	894	452	501	503	183	90
Regadío	...	...	...	...	...	...	...	...	...
UVA DE MESA C	921	48	118	228	116	145	175	58	33
Secano	878	...	118	228	108	134	175	58	...
Regadío	...	...	...	...	...	...	...	...	...
Uva de mesa de exportación	271*	...	...	96	...	...	...	...	...
Secano	271*	...	...	96	...	...	...	...	...
Regadío	...	...	...	...	...	...	...	...	...
Uva de mesa no exportable	659'	...	82	132	77	123	127	52	...
Secano	607'	...	82	132	69	112	127	52	...
Regadío	...	...	...	...	...	...	...	...	...
UVA DE VINIFICACION C	2.364	78	208	723	380	415	357	136	67
Secano	2.343	78	197	713	380	415	357	136	67
Regadío	...	...	...	...	...	...	...	...	...
Viñedo asociado con olivar C	366	9	15	121	56	72	56	30	7
Secano	345	...	...	121	56	51	56	...	...
Regadío	...	...	...	...	...	...	...	...	...
6.2.- Superficie ocupada (hectáreas)									
TODO EL VIÑEDO C	**5.253**	**29**	**154**	**818**	**656**	**963**	**1.095**	**818**	**720**
Secano	5.215**	25	153	814	651	939	1.095	818	720
Regadío	38**	4	1	4	5	24	...	...	...
Viñedo no asociado con olivar C	**4.586**	**27**	**148**	**733**	**602**	**876**	**994**	**703**	**503**
Secano	4.570'	23	147	729	597	874	994	703	503
Regadío	16**	4	1	4	5	2	...	...	...
UVA DE MESA C	739	10	53	142	110	131	173	60	60
Secano	728*	6	53	142	105	129	173	60	60
Regadío	11**	4	...	...	5	2	...	...	...
Uva de mesa de exportación	222*	...	14	60	41	9	75	17	...
Secano	222*	...	14	60	41	9	75	17	...
Regadío	...	...	...	...	...	...	...	...	...
Uva de mesa no exportable	517*	...	39	82	69	122	98	43	...
Secano	506*	...	39	82	64	120	98	43	...
Regadío	11**	...	...	...	5	2	...	...	...
UVA DE VINIFICACION C	3.847	17	95	591	492	745	821	643	443
Secano	3.842*	17	94	587	492	745	821	643	443
Regadío	5**	...	1	4	...	...	...	...	...
Viñedo asociado con olivar C	667	2	6	85	54	87	101	115	217
Secano	645**	2	6	85	54	65	101	115	217
Regadío	22**	...	...	...	...	22	...	...	...

6.— VIÑEDO (conclusión)

6.3. Superficie de viñedo no asociado con olivar según la edad de las cepas y el patrón

EDADES	TOTAL — Hectáreas	UVA DE MESA		UVA DE VINIFICACION Hectáreas
		De exportación Hectáreas	No exportable Hectáreas	
Todas las edades	**4.586 C**	222	517	**3.847 C**
Cepas menores de 3 años	227 **	22	11	194
De patrón americano	147 **	12	5	130
De patrón del país	80 **	10	6	64
Cepas de 3 a 20 años	2.064 *	140	274	1.650
De patrón americano	1.032 **	60	96	876
De patrón del país	1.032 **	80	178	774
Cepas de mas de 20 años	2.295 *	60	232	2.003
De patrón americano	1.242 **	20	94	1.128
De patrón del país	1.053 **	40	138	875



7.- OLIVAR

CLASES	TODAS LAS EXPLOTACIONES	TAMAÑO DE LAS EXPLOTACIONES (En hectáreas)							
		Menores de 0,5	De 0,5 y menores de 1	De 1 y menores de 3	De 3 y menores de 5	De 5 y menores de 10	De 10 y menores de 30	De 30 y menores de 100	De 100 y más
7.1.—Número de explotaciones									
TODO EL OLIVAR C	**21.205**	**587**	**1.195**	**4.426**	**2.645**	**3.762**	**4.795**	**2.384**	**1.411**
Secano	20.465	544	1.164	4.172	2.492	3.584	4.753	2.345	1.411
Regadío	854'	...	...	270	181	188	73	58	...
Olivar en cultivo único o asociado con frutales C	**18.821**	**343**	**1.040**	**3.826**	**2.299**	**3.321**	**4.394**	**2.243**	**1.355**
Secano	18.708	343	1.040	3.741	2.281	3.321	4.394	2.233	1.355
Regadío	208*	...	...	85	...	67	...	...	...
Aceituna para aderezo	5.724	126	290	1.155	659	873	1.373	741	507
Secano	5.685	126	290	1.134	650	873	1.373	732	507
Regadío	61**	...	...	...	...	...	...	...	...
Aceituna para almazara	16.606	229	880	3.254	2.043	2.947	4.003	2.081	1.169
Secano	16.459	229	880	3.201	2.025	2.880	4.003	2.072	1.169
Regadío	157	...	...	53	...	67	...	...	...
Olivar asociado con viñedo C	**366**	**9**	**15**	**121**	**56**	**72**	**56**	**30**	**7**
Secano	345	...	...	121	56	51	56	...	...
Regadío	...	...	...	...	...	...	...	...	...
Aceituna para aderezo	71**	...	...	...	...	...	...	...	...
Secano	71**	...	...	...	...	...	...	...	...
Regadío	...	...	...	...	...	...	...	...	...
Aceituna para almazara	315	...	...	101	56	51	56	...	...
Secano	315	...	...	101	56	51	56	...	...
Regadío	...	...	...	...	...	...	...	...	...
Olivar asociado con cultivos herbáceos .. C	**3.862**	**237**	**157**	**676**	**497**	**752**	**981**	**411**	**151**
Secano	3.214	202	114	500	343	623	927	354	151
Regadío	686	...	...	185	154	129	73	57	...
Aceituna para aderezo	1.019	...	100	213	154	183	194	114	...
Secano	612'	...	57	139	60	108	140	69	...
Regadío	452'	...	...	109	103	75	54	...	...
Aceituna para almazara	3.271	215	114	528	386	645	916	342	125
Secano	2.883	194	86	435	326	559	873	285	125
Regadío	419'	...	...	102	69	86	54	57	...

7.– O L I V A R (conclusión)

CLASES	TODAS LAS EXPLOTACIONES	TAMAÑO DE LAS EXPLOTACIONES (En hectáreas)							
		Menores de 0,5	De 0, 5 y menores de 1	De 1 y menores de 3	De 3 y menores de 5	De 5 y menores de 10	De 10 y menores de 30	De 30 y menores de 50	De 100 y más
7.2. Superficie ocupada (hectáreas)									
TODO EL OLIVAR C	**276.050**	**132**	**646**	**5.967**	**6.412**	**15.129**	**41.975**	**65.822**	**139.967**
Secano.....	273.030 *	132	623	5.734	6.177	14.493	41.697	64.285	139.889
Regadío.....	3.020 **	...	23	233	235	636	278	1.537	78
Olivar en cultivo único o asociado con frutales C	**259.794**	**99**	**547**	**5.178**	**5.570**	**13.235**	**38.187**	**61.825**	**135.153**
Secano.....	259.441 *	99	547	5.093	5.533	13.138	38.187	61.769	135.075
Regadío.....	353 **	...	...	85	37	97	...	56	78
Aceituna para aderezo	45.441 **	35	121	1.057	934	2.458	7.467	8.482	24.887
Secano.....	45.292 **	35	121	1.013	926	2.458	7.467	8.463	24.809
Regadío.....	149 **	...	...	44	8	...	....	19	78
Aceituna para almazara	214.353 *	64	426	4.121	4.636	10.777	30.720	53.343	110.266
Secano.....	214.149 *	64	426	4.080	4.607	10.680	30.720	53.306	110.266
Regadío.....	204 **	...	...	41	29	97	...	37	...
Olivar asociado con viñedo C	**667**	**2**	**6**	**85**	**54**	**87**	**101**	**115**	**217**
Secano.....	645 **	2	6	85	54	65	101	115	217
Regadío.....	22 **	...	...	....	...	22	...	...	...
Aceituna para aderezo	146 **	...	...	21	...	22	...	103	...
Secano.....	124 **	...	...	21	...	...	...	...	...
Regadío.....	22	...	...	...	...	...	...	...	...
Aceituna para almazara	521 **	2	6	64	54	65	101	12	217
Secano.....	521 **	2	...	64	54	65	101	...	...
Regadío.....	...	...	...	...	...	...	...	...	...
Olivar asociado con cultivos herbaceos C	**15.589**	**31**	**93**	**704**	**788**	**1.807**	**3.687**	**3.882**	**4.597**
Secano.....	12.944 *	31	70	556	590	1.290	3.409	2.401	4.597
Regadío.....	2.645 **	...	23	148	198	517	278	1.481	...
Aceituna para aderezo	3.364 **	...	25	167	216	229	501	554	1.672
Secano.....	2.631 **	...	10	101	99	164	334	251	1.672
Regadío.....	733 **	...	15	66	117	65	167	303	...
Aceituna para almazara	12.225 *	31	68	537	572	1.578	3.186	3.328	2.925
Secano.....	10.313 **	31	60	455	491	1.126	3.075	2.150	2.925
Regadío.....	1.912 **	...	8	82	81	452	111	1.178	...

7.3.– Superficie de olivar según la edad de los árboles

EDADES	SUPERFICIE (En hectáreas)	
	Todo el olivar	Olivar en regadío (sólo aceituna para aderezo)
Olivos menores de 10 años	13.577 **	29
Olivos de 10 a 30 años	41.453 **	152
Olivos de más de 30 años	221.020 *	723

8.—AGRIOS

CLASES		TODAS LAS EXPLOTACIONES	TAMAÑO DE LAS EXPLOTACIONES (En hectáreas)							
			Menores de 0,5	De 0,5 y menores de 1	De 1 y menores de 3	De 3 y menores de 5	De 5 y menores de 10	De 10 y menores de 30	De 30 y menores de 100	De 100 y más
8.1. Número de explotaciones										
Naranjos	C	3.213	118	157	615	503	551	603	377	289
Mandarinos	C	501	16	15	90	68	80	104	77	51
Limoneros	C	893	26	35	171	138	157	177	102	87
Otros agrios	C	203	2	4	36	22	46	48	26	19
8.2.— Superficie ocupada (hectáreas)										
Naranjos	C	5.876	10	73	422	457	817	1.287	1.291	1.519
Mandarinos	C	235	0	0	5	14	21	67	97	31
Limoneros	C	116	0	2	10	5	9	29	35	26
Otros agrios	C	225	0	1	16	10	26	54	76	42

8.3. Arboles clasificados por variedades y edades

VARIEDADES	NUMERO DE ARBOLES			
	Total	Menores de 10 años	De 10 a 30 años	De más de 30 años
Naranjos	**1.545.042 C**	1.055.606	239.934	249.502
Sanguina	49.851 **	37.836	1.908	10.107
Navel	647.479 **	546.350	89.187	11.942
Común	278.644 *	150.412	55.327	72.905
Verna	59.506 **	50.972	1.252	7.282
Cadenera	173.480 **	131.756	41.506	218
Valencia late	51.177 **	50.463	714	...
Otras variedades	284.905 **	87.817	50.040	147.048
Mandarinos	**65.354 C**	63.873	1.120	361
Satsuma	6.447 **	6.186	261	...
Clementina	34.700 **	34.650	50	...
Común	12.894 **	11.749	784	361
Otras variedades	11.313 **	11.288	25	...
Limoneros	**31.573 C**	23.513	6.442	1.618

9.– OTROS FRUTALES

(En plantación regular y diseminados)

CLASES		TODAS LAS EXPLOTACIONES	TAMAÑO DE LAS EXPLOTACIONES (En hectáreas)							
			Menores de 0,5	De 0,5 y menores de 1	De 1 y menores de 3	De 3 y menores de 5	De 5 y menores de 10	De 10 y menores de 30	De 30 y menores de 100	De 100 y más
9.1. Número de explotaciones										
Melocotoneros	C	2.067	80	150	425	356	304	368	236	148
Albaricoqueros	C	1.745	65	167	441	315	269	292	123	73
Ciruelos	C	2.923	119	256	666	466	421	490	303	202
Cerezos y guindos	C	811	21	21	115	94	118	194	139	109
Manzanos	C	2.001	79	142	428	321	329	380	189	133
Perales	C	2.776	92	174	492	441	460	575	326	216
Membrilleros	C	2.750	150	97	420	407	454	607	368	247
Algarrobos	C	154	6	4	8	7	23	36	45	25
Almendros	C	1.455	17	49	210	141	263	375	237	163
Avellanos	C	262	4	9	48	26	55	63	31	26
Higueras	C	5.221	256	348	1.085	762	877	1.007	554	332
9.2. Superficie ocupada en plantación regular (hectáreas)										
Melocotoneros		12 **	...	1	1	1	3	5	1	...
Secano		11 **	...	1	1	1	2	5	1	...
Regadío		1 **	...	...	...	...	1	...	...	...
Albaricoqueros		33 **	...	5	6	7	4	3	8	...
Secano		32 **	...	5	6	7	3	3	8	...
Regadío		1 **	...	...	...	...	1	...	...	...
Ciruelos		249 **	...	22	65	78	43	35	6	...
Secano		181 **	...	21	62	47	20	25	6	...
Regadío		68 **	...	1	3	31	23	10	...	...
Cerezos y guindos		1 **	...	...	...	...	...	...	1	...
Secano		1 **	...	...	...	...	...	...	1	...
Regadío		...	...	...	...	...	...	...	...	...
Manzanos		88 **	...	5	34	18	15	9	7	...
Secano		66 **	...	5	31	18	1	4	7	...
Regadío		22 **	...	...	3	...	14	5	...	...
Perales		137 **	...	3	12	104	13	4	1	...
Secano		26 **	...	3	12	3	3	4	1	...
Regadío		111 **	...	...	...	101	10	...	...	...
Membrilleros		83 **	...	...	12	50	4	7	4	6
Secano		7 **	...	...	2	...	...	1	4	...
Regadío		76 **	...	...	10	50	4	6	...	6
Algarrobos		...	...	...	...	...	...	...	...	...
Secano		...	...	...	...	...	...	...	...	...
Regadío		...	...	...	...	...	...	...	...	...
Almendros		5 **	...	2	1	...	...	2	...	...
Secano		4 **	...	1	1	...	...	2	...	...
Regadío		1 **	...	1	...	...	...	...	...	...
Avellanos		1 **	...	...	1	...	...	...	...	...
Secano		1 **	...	...	1	...	...	...	...	...
Regadío		...	...	...	...	...	...	...	...	...
Higueras		272 **	1	61	76	50	12	49	23	...
Secano		220 **	1	61	76	19	1	49	13	...
Regadío		52 **	...	...	...	31	11	...	10	...

9.– OTROS FRUTALES (conclusión)

9.3.– Arboles frutales clasificados por su edad

CLASES	NUMERO DE ARBOLES			
	Total	Menores de 5 años	De 5 a 15 años	Mayores de 15 años
Melocotoneros	12.723 C	6.413	4.874	1.436
Albaricoqueros	15.412 C	2.294	6.680	6.438
Ciruelos	75.383 C	14.029	38.972	22.382
Cerezos y guindos	5.844 C	1.836	3.037	971

CLASES	Total	Menores de 10 años	De 10 a 30 años	Mayores de 30 años
Manzanos	30.462 C	15.248	13.483	1.731
Perales	20.467 C	9.288	8.255	2.924
Membrilleros	38.260 C	17.858	17.591	2.811
Algarrobos	1.994 C	195	585	1.214
Almendros	14.236 C	3.089	3.737	7.410
Avellanos	718 C	461	214	43
Higueras	34.960 C	10.348	17.106	7.506



10.– ESPECIES ARBOREAS FORESTALES Y ESPONTANEAS NO ARBOREAS

ESPECIES	TODAS LAS EXPLOTACIONES	TAMAÑO DE LAS EXPLOTACIONES (En hectáreas)							
		Menores de 0,5	De 0,5 y menores de 1	De 1 y menores de 3	De 3 y menores de 5	De 5 y menores de 10	De 10 y menores de 30	De 30 y menores de 100	De 100 y más
10.1. Número de explotaciones									
TODAS LAS ESPECIES FORESTALES C	3.257	15	33	172	152	336	768	782	999
Pinos y abetos C	252	4	2	9	15	19	45	48	110
Pino negro	...	...	...	...	...	...	...	...	...
Pino silvestre	...	...	...	...	...	...	...	...	...
Pino laricio	...	...	...	...	...	...	...	...	...
Pino pinaster	...	...	...	...	...	...	...	...	...
Pino halepensis	...	...	...	...	...	...	...	...	...
Pino piñonero (real) (1)	227 *	...	...	...	...	...	...	...	110
Pino insignis	...	...	...	...	...	...	...	...	...
Pino canario	...	...	...	...	...	...	...	...	...
Abetos	...	...	...	...	...	...	...	...	...
Encinas, robles y alcornoques C	2.068	4	10	74	74	168	462	548	728
Encinas (árboles)	1.701	...	...	56	62	89	317	457	710
Encinas (matas o matorral)	279 *	...	...	...	...	...	...	...	150
Robles (común y albar).....	...	...	...	...	...	...	...	...	...
Robles negral y quejigo (árboles)	...	...	...	...	...	...	...	...	...
Robles negral y quejigo (matas o matorral)..	...	...	...	...	...	...	...	...	...
Alcornoques	751 *	...	...	...	...	...	102	224	347
Chopos, eucaliptos, castaños y otras especies forestales C	1.336	8	21	95	68	171	325	278	370
Chopos	233 *	...	...	...	...	...	51	...	111
Eucaliptus	957 *	...	...	...	...	130	234	242	241
Hayas	...	...	...	...	...	...	...	...	...
Castaños	114 **	...	...	...	...	...	...	...	65
Otras especies forestales	189 *	...	...	...	...	...	...	...	83
ESPECIES ESPONTANEAS NO ARBOREAS.									
Chumberas	139 **	...	...	58	...	...	...	...	...
Esparto	...	...	...	...	...	...	...	...	...
10.2. Superficie ocupada (hectáreas)									
TODAS LAS ESPECIES FORESTALES..... C	233.697	3	20	225	404	1.731	6.513	18.795	206.006
Pinos y abetos C	14.189	0	1	4	36	71	141	536	13.400
Pino negro	...	...	...	...	...	...	...	...	...
Pino silvestre	...	...	...	...	...	...	...	...	...
Pino laricio	...	...	...	...	...	...	...	...	...
Pino pinaster	...	...	...	...	...	...	...	...	...
Pino halepensis	...	...	...	...	...	...	...	...	...
Pino piñonero (real) (1).....	14.135 *	...	...	...	...	...	...	...	13.400
Pino insignis	...	...	...	...	...	...	...	...	...
Pino canario	...	...	...	...	...	...	...	...	...
Abetos	...	...	...	...	...	...	...	...	...
Encinas, robles y alcornoques C	199.088	1	6	120	234	1.018	4.697	15.913	177.099
Encinas (árboles)	154.456 *	...	...	83	179	647	3.948	12.382	137.210
Encinas (matas o matorral)	17.758 **	...	...	...	...	...	...	...	16.911
Robles (común y albar)	...	...	...	...	...	...	...	...	...
Robles negral y quejigo (árboles)	...	...	...	...	...	...	...	...	...
Robles negral y quejigo (matas o matorral)..	403 **	...	...	...	...	...	...	...	...
Alcornoques	26.471 *	...	...	...	...	...	414	3.103	22.572
Chopos, eucaliptos, castaños y otras especies forestales C	20.420	2	13	101	134	642	1.675	2.346	15.507
Chopos	617 *	...	...	...	...	...	62	...	465
Eucaliptus	15.162 *	...	...	...	...	...	1.571	2.079	10.810
Hayas	...	...	...	...	...	...	...	...	...
Castaños	2.687 *	...	...	...	...	...	...	...	2.503
Otras especies forestales	1.954 *	...	...	...	...	...	...	...	1.729
ESPECIES ESPONTANEAS NO ARBOREAS ..									
Chumberas	5 **	...	...	3	...	...	...	...	...
Esparto	...	...	...	...	...	...	...	...	...

(1) Entre paréntesis los nombres vulgares en la provincia.

10.— ESPECIES ARBOREAS FORESTALES Y ESPONTANEAS NO ARBOREAS (conclusión)

ESPECIES	TODAS LAS EXPLOTACIONES	TAMAÑO DE LAS EXPLOTACIONES (En hectáreas)							
		Menores de 0,5	De 0,5 y menores de 1	De 1 y menores de 3	De 3 y menores de 5	De 5 y menores de 10	De 10 y menores de 30	De 30 y menores de 100	De 100 y más
10.3.— Superficie repoblada artificialmente desde el año 1940 (hectáreas)									
Pinos y abetos	7.454*	...	1	4	...	3	34	...	7.412
Pino negro	...	...	...	...	...	...	...	...	...
Pino silvestre	...	...	...	...	...	...	...	...	...
Pino laricio	...	...	...	...	...	...	...	...	...
Pino pinaster	...	...	...	...	...	...	...	...	...
Pino halepensis	...	...	...	...	...	...	...	...	...
Pino piñonero	7.447	...	...	...	...	...	...	...	7.412
Pino insignis	...	...	...	...	...	...	...	...	...
Pino canario	...	...	...	...	...	...	...	...	...
Abetos	...	...	...	...	...	...	...	...	...
Chopos, eucaliptos, castaños y otras especies forestales	9.679*	...	13	20	95	127	674	742	8.008
Chopos	324*	...	...	...	...	...	...	...	250
Eucaliptos	9.288*	...	...	...	...	86	617	699	7.758
Hayas	...	...	...	...	...	...	...	...	...
Castaños	67**	...	...	...	...	...	...	...	...
Otras especies forestales	...	...	...	...	...	...	...	...	...



11.– GANADERIA (1)

CLASES DE GANADO	TODAS LAS EXPLOTACIONES	EXPLOTACIONES SIN TIERRAS	EXPLOTACIONES CON TIERRAS (según tamaños en hectáreas)							
			Menores de 0,5	De 0,5 y menores de 1	De 1 y menores de 3	De 3 y menores de 5	De 5 y menores de 10	De 10 y menores de 30	De 30 y menores de 100	De 100 y más
11.1. Número de explotaciones										
Ganado caballar C	9.951	490	46	173	847	886	1.350	2.699	1.805	1.655
" mular C	19.525	765	98	267	1.902	2.167	3.690	5.953	2.818	1.865
" asnal C	11.346	1.858	250	609	1.798	873	1.351	1.930	1.283	1.394
" vacuno C	7.200	1.230	109	243	1.090	837	958	1.180	779	774
" lanar C	2.289	273	19	24	151	103	185	368	396	770
" cabrío C	5.562	1.113	120	191	624	409	737	1.277	638	453
" de cerda C	11.075	1.684	222	324	1.388	1.060	1.475	2.648	1.251	1.023
Gallinas (2) C	21.783	2.525	418	887	3.260	2.322	3.466	5.043	2.379	1.483
Patos (2)	281 *	...	...	...	63	...	...	76	...	...
Ocas y gansos (2)	137 **	...	...	...	...	...	...	...	...	66
Pavos (2)	1.203 *	102	...	...	81	...	153	392	252	166
Conejos (2) C	1.396 *	210	42	72	276	210	209	255	77	45
Colmenas C	1.811	123	15	41	139	104	228	458	366	337
11.2. Número de animales										
GANADO CABALLAR C	18.307	674	60	186	953	1.041	1.708	3.557	3.173	6.955
Menores de 1 año	566 **	14	...	9	21	20	60	31	112	299
De 1 a 3 años	3.043 **	84	...	36	85	175	266	420	570	1.407
De más de 3 años	14.698 *	576	60	141	847	846	1.382	3.106	2.491	5.249
Sementales	454 *	14	...	...	53	10	60	133	34	150
Yeguas de vientre	8.453 *	407	25	68	339	389	704	1.650	1.508	3.363
Otras cabezas	5.791 *	155	35	73	455	447	618	1.323	949	1.736
GANADO MULAR C	56.957	1.375	143	353	2.641	3.433	6.660	14.490	10.746	17.116
Menores de 1 año	1.331 **	22	13	...	51	28	187	204	266	560
De 1 a 3 años	5.361 **	176	13	28	171	195	472	1.100	1.030	2.176
De más de 3 años	50.265 *	1.177	117	325	2.419	3.210	6.001	13.186	9.450	14.380
GANADO ASNAL C	16.995	3.636	300	711	2.149	1.066	1.617	2.266	1.677	3.573
Menores de 1 año	394 **	91	22	9	38	26	9	29	22	148
De 1 a 3 años	1.449 *	356	22	70	152	27	156	229	221	216
De más de 3 años	15,152 *	3.189	256	632	1.959	1.013	1.452	2.008	1.434	3.209
GANADO VACUNO C	52.980	4.642	624	823	4.425	3.281	3.861	5.239	5.928	24.157
Menores de 1 año	10.598 **	630	113	210	893	735	899	1.006	1.436	4.676
De 1 a 3 años	14.285 **	1.314	114	138	966	595	727	1.488	2.001	6.942
Machos	4.876 **	163	25	...	157	100	110	507	693	3.121
Hembras	9.409 **	1.151	89	138	809	495	617	981	1.308	3.821
De más de 3 años C	28.097	2.698	397	475	2.566	1.951	2.235	2.745	2.491	12.539
Sementales	640 **	8	8	...	33	10	38	31	85	427
Bueyes y toros no sementales	4.636 **	26	...	...	25	83	101	84	155	4.162
Vacas	22.821 *	2.664	389	475	2.508	1.858	2.096	2.630	2.251	7.950
Exclusivamente de ordeño C	13.837	2.037	377	449	2.290	1.516	1.565	2.003	1.643	1.957
Holandesas	5.829 *	548	151	77	1.207	724	733	1.084	720	585
Suizas	5.715 *	1.307	226	339	635	647	660	853	572	476
Otras	2.293 **	182	...	33	448	145	172	66	351	896
Mixtas de ordeño	325 **	25	...	...	...	42	126	104	28	...
Que no se ordeñan	8.659 **	602	12	26	218	300	405	523	580	5.993
Vacas ordeñadas el 1-XI-62	9.746 *	1.688	356	318	1.874	1.035	1.007	1.480	1.138	850
Cabezas en aparcería	217 **	...	...	...	...	...	75	...	142	...

(1) Véase nota de la página 16
(2) Mayores de seis meses

11.- G A N A D E R I A (conclusión) (1)

CLASES DE GANADO		TODAS LAS EXPLOTACIONES	EXPLOTACIONES SIN TIERRAS	EXPLOTACIONES CON TIERRAS (según tamaños en hectáreas)							
				Menores de 0,5	De 0,5 y menores de 1	De 1 y menores de 3	De 3 y menores de 5	De 5 y menores de 10	De 10 y menores de 30	De 30 y menores de 100	De 100 y más
11.2. Número de animales (conclusión)											
GANADO LANAR	C	320.933	10.401	78	211	1.659	1.376	1.632	6.763	22.886	275.927
Menores de 1 año		44.862 **	1.096	48	70	111	183	894	507	1.296	40.657
De 1 a 2 años		36.205 **	2.445	24	...	506	153	225	1.553	1.905	29.394
De más de 2 años		239.866 *	6.860	6	141	1.042	1.040	513	4.703	19.685	205.876
Machos		17.836 **	445	...	...	31	184	16	397	1.105	15.658
Hembras		222.030 *	6.415	6	141	1.011	856	497	4.306	18.580	190.218
Ovejas ordeñadas el 1-XI-62		2.514 **	267	...	...	...	...	...	2.247	...	. ...
Cabezas esquiladas en 1962		215.211 *	7.853	...	...	1.011	61	...	5.408	16.579	184.003
Cabezas trashumantes en 1962		28.435 **	4.934	...	...	...	...	...	165	2.858	20.478
Cabezas en aparcería		7.707 **	1.319	...	...	...	...	...	77	95	6.216
GANADO CABRIO	C	64.530	12.472	611	1.092	3.334	1.621	2.547	5.176	6.522	31.155
Menores de 1 año		9.363 **	1.388	126	144	656	591	336	752	1.022	4.348
De 1 a 2 años		16.293 **	2.625	...	168	631	258	737	715	1.711	9.448
De más de 2 años		38.874 **	8.459	485	780	2.047	772	1.474	3.709	3.789	17.359
Machos		2.330 **	433	36	12	250	75	32	148	167	1.177
Hembras		36.544 **	8.026	449	768	1.797	697	1.442	3.561	3.622	16.182
Cabezas ordeñadas el 1-XI-62		10.958 **	4.094	144	300	1.209	560	553	1.725	1.011	1.362
Cabezas en aparcería		672 **	70	...	24	...	...	...	.....	578	...
GANADO DE CERDA	C	231.402	10.066	973	794	4.984	4.469	6.666	20.451	29.222	153.777
Menores de 6 meses		78.944 **	2.649	474	213	1.697	1.575	1.363	5.930	14.442	50.601
De 6 meses a 1 año		77.397 **	3.870	362	346	2.200	1.605	2.600	8.266	6.911	51.237
De más de 1 año		75.061 **	3.547	137	235	1.087	1.289	2.703	6.255	7.869	51.939
Sementales		2.423 **	191	50	15	...	31	46	147	348	1.595
Cerda de cría		24.943 *	1.707	25	88	543	562	545	2.284	2.958	16.231
Animales para cebo		47.695 **	1.649	62	132	544	696	2.112	3.824	4.563	34.113
Cabezas en aparcería		321 **	15	...	...	...	...	23	94	...	189
GALLINAS (2)	C	724.000	106.926	8.497	13.375	78.343	58.261	77.175	139.621	100.363	141.439
PATOS (2)		10.878	721	...	60	1.082	1.923	1.442	1.923	1.022	2.705
OCAS Y GANSOS (2)		1.094	20	...	20	20	...	...	...	121	913
PAVOS (2)		39.483	1.764	39	...	1.529	1.333	4.313	11.723	11.724	7.058
CONEJOS (2)	C	7.599	1.112	205	322	1.140	1.030	956	1.412	650	772
COLMENAS (3)	C	20.810	2.200	453	1.413	2.330	874	1.622	3.724	3.049	5.145
11.3. Algunas producciones											
LECHE (litros producidos el 1-XI 62)		108.710 *	20.685	3.671	3.169	21.142	11.011	11.838	17.276	12.296	7.622
De vaca		93.361 *	14.846	3.482	2.869	19.475	9.996	11.079	13.988	10.952	6.674
De oveja		1.522 **	267	...	...	...	...	...	1.255	...	...
De cabra		13.827 **	5.572	189	300	1.667	1.015	759	2.033	1.344	948
LANA SUCIA (Kgs. obtenidos en 1962)		626.836	20.763	...	...	2.101	245	...	11.565	49.564	541.215
HUEVOS DE GALLINA (Unidades producidos el día 1-XI-62)		297.209 **	76.486	2.582	4.886	36.240	19.440	29.690	48.666	30.948	48.271
CERA (Kgs. producidos en 1962)		26.592 *	...	...	...	...	...	...	...	...	...
MIEL (Kgs. producidos en 1962)		63.926 *	...	...	...	...	...	...	...	...	...

(1) Veáse nota de la pág. 16
(2) Mayores de seis meses
(3) Número de colmenas

12.— ANIMALES SACRIFICADOS EN LAS EXPLOTACIONES

(Para consumo propio)

CLASES DE GANADO	TODAS LAS EXPLOTACIONES	EXPLOTACIONES SIN TIERRAS	EXPLOTACIONES CON TIERRAS (Según tamaños en hectáreas)							
			Menores de 0,5	De 0,5 y menores de 1	De 1 y menores de 3	De 3 y menores de 5	De 5 y menores de 10	De 10 y menores de 30	De 30 y menores de 100	De 100 y más
12.1.— Número de explotaciones										
Vacuno	...	...	...	...	...	...	...	...	...	...
Lanar	103 **	...	...	...	...	...	...	...	...	...
Cabrío	161 *	...	...	...	...	...	...	...	64	...
De cerda	3.555	114	...	...	187	196	495	1.264	695	564
Aves	4.327	529	76	116	577	399	636	982	569	443
Conejos	308 *	51	...	...	...	...	67	57	...	...
12.2.— Número de animales sacrificados										
Vacuno	...	...	...	...	...	...	...	...	...	...
Lanar	630 **	...	...	...	...	...	...	...	...	...
Cabrío	657 **	...	...	...	...	...	...	...	393	...
De cerda	6.677 **	137	...	...	209	216	1.058	1.755	1.241	2.011
Aves	33.929 *	3.456	296	1.196	3.204	2.120	3.873	6.120	6.187	7.477
Conejos	2.720 **	265	...	...	...	...	344	745	...	...
12.3.— Peso en canal (Qm.)										
Vacuno	...	...	...	...	...	...	...	...	...	...
Lanar	74 **	...	...	...	...	...	...	...	...	...
Cabrío	60 **	...	...	...	...	...	...	...	34	...
De cerda	6.015 **	95	...	...	165	146	1.021	1.635	1.006	1.906
Aves	478 *	48	4	18	47	33	54	99	70	105
Conejos	35 **	2	...	...	...	...	4	10	...	

13.— ANIMALES DE TRABAJO EN LAS EXPLOTACIONES

CLASES		TODAS LAS EXPLOTACIONES	EXPLOTACIONES SIN TIERRAS	EXPLOTACIONES CON TIERRAS (Según tamaños en hectáreas)							
				Menores de 0,5	De 0,5 y menores de 1	De 1 y menores de 3	De 3 y menores de 5	De 5 y menores de 10	De 10 y menores de 30	De 30 y menores de 100	De 100 y más
13.1.— Número de explotaciones											
Todos los animales de trabajo	C	**25.836**	**2.225**	**325**	**873**	**3.635**	**2.923**	**4.347**	**6.495**	**3.001**	**2.012**
Caballos		9.313	484	32	137	799	754	1.177	2.699	1.722	1.509
Mulas		19.259	731	87	235	1.844	2.167	3.606	5.939	2.792	1.858
Asnos		10.629	1.483	249	559	1.695	782	1.351	1.920	1.245	1.345
Bueyes y vacas		1.199 *	98	...	...	96	197	171	209	233	175
13.2.— Número de animales											
Todos los animales de trabajo	C	**88.049**	**4.797**	**474**	**1.150**	**5.538**	**5.526**	**9.972**	**19.818**	**15.352**	**25.422**
Caballos		15.209 **	674	60	146	904	797	1.440	3.360	2.778	5.050
Mulas		54.407 *	1.217	143	293	2.497	3.339	6.383	13.906	10.413	16.216
Asnos		14.904 *	2.658	249	638	1.924	1.036	1.617	2.055	1.555	3.172
Bueyes y vacas		3.529 **	248	22	72	213	354	532	497	606	984

14.— MOTORES EN USO EN LAS EXPLOTACIONES

CLASES	TODAS LAS EXPLOTACIONES (1)	EXPLOTACIONES SIN TIERRAS	EXPLOTACIONES CON TIERRAS (Según tamaños en hectáreas)							
			Menores de 0,5	De 0,5 y menores de 1	De 1 y menores de 3	De 3 y menores de 5	De 5 y menores de 10	De 10 y menores de 30	De 30 y menores de 100	De 100 y más
14.1.— Número de explotaciones										
Todos los motores C	3.896	14	43	117	588	404	559	758	565	848
Motores eléctricos	1.920	...	...	...	300	269	269	384	272	414
Generadores eléctricos	...	...	...	...	...	...	...	...	...	...
Motores de gasolina y petróleo	1.472	...	...	94	240	117	217	235	151	375
Motores Diesel	821	...	...	...	59	...	93	160	222	247
Motores hidráulicos	...	...	...	...	...	...	...	...	...	...
Aeromotores	...	...	...	...	...	...	...	...	...	...
14.2.— Número de motores										
Todos los motores C	6.243	23	43	125	640	462	665	1.014	876	2.395
Motores eléctricos	3.301	...	...	...	332	305	312	527	425	1.375
Generadores eléctricos	...	...	...	...	...	...	...	...	...	...
Motores de gasolina y petróleo	1.826	...	...	100	249	131	252	268	170	606
Motores Diesel	1.046	...	...	...	59	...	101	189	281	374
Motores hidráulicos	...	...	...	...	...	...	...	...	...	...
Aeromotores	...	...	...	...	...	...	...	...	...	...
14.3.— Potencia total (C.V.)										
Todos los motores C	53.310	69	103	311	2.135	1.934	3.388	6.528	7.676	31.166
Motores eléctricos	26.279	...	...	...	1.137	1.334	1.497	3.046	2.947	16.240
Generadores eléctricos	...	...	...	...	...	...	...	...	...	...
Motores de gasolina y petróleo	11.458	...	...	165	792	473	1.060	1.409	872	6.469
Motores Diesel	14.747	...	...	...	206	...	831	1.899	3.857	7.706
Motores hidráulicos	...	...	...	...	...	...	...	...	...	...
Aeromotores	...	...	...	...	...	...	...	...	...	...

(1) Incluídas las Empresas Auxiliares Agrarias.

15.– TRACTORES EN USO EN LAS EXPLOTACIONES

CONCEPTOS	TODAS LAS EXPLOTACIONES	EXPLOTACIONES SIN TIERRAS	EXPLOTACIONES CON TIERRAS (Según tamaño en hectáreas)								EMPRESAS AUXILIARES AGRARIAS
			Menores de 0,5	De 0,5 y menores de 1	De 1 y menores de 3	De 3 y menores de 5	De 5 y menores de 10	De 10 y menores de 30	De 30 y menores de 100	De 100 y más	
15.1 Número de explotaciones											
Todos los tractores C	2.922	11	–	1	16	34	82	462	1.020	1.238	58
Todos los tractores de dos ejes	2.840	...	–	....	...	...	82	444	991	1.216	54
Tractores Diesel.....	1.333'	...	–	...	...	...	57	163	430	597	44
Tractores de petróleo o gasolina ...	1.561'	...	–	...	...	...	...	281	561	673	10
Todos los tractores de un eje	123**	...	–	...	...	...	...	...	...	64	4
Tractores Diesel.....	50**	...	–	...	...	...	...	...	...	...	2
Tractores de petróleo o gasolina ...	75**	...	–	...	...	...	...	...	...	54	2
15.2 Número de tractores											
Todos los tractores C	4.697	13	–	3	17	50	93	490	1.139	2.718	174
Todos los tractores de dos ejes	4.518'	...	–	...	...	...	93	472	1.096	2.613	170
Tractores Diesel	2.140*	...	–	...	...	...	65	185	430	1.245	160
Tractores de petróleo o gasolina .	2.378*	...	–	...	...	...	28	287	666	1.368	10
Todos los tractores de un eje	179**	...	–	...	...	...	...	18	43	105	4
Tractores Diesel.....	51**	...	–	...	...	...	...	...	...	10	2
Tractores de petróleo o gasolina ..	128**	...	–	...	...	...	...	...	...	95	2
15.3.– Potencia total (C.V.)											
Todos los tractores C	203.161	538	–	117	552	1.986	3.685	18.648	45.677	117.880	14.078
Todos los tractores de dos ejes	196.223'	...	–	...	...	...	3.685	17.891	44.458	113.162	13.858
Tractores Diesel.....	104.193'	...	–	...	...	...	2.826	7.229	22.362	55.511	13.420
Tractores de petróleo o gasolina .	92.030*	...	–	...	...	...	859	10.662	22.096	57.651	438
Todos los tractores de un eje	6.938**	...	–	...	...	...	...	757	1.219	4.718	220
Tractores Diesel.....	1.914**	...	–	...	...	...	...	...	...	514	130
Tractores de petróleo o gasolina .	5.024**	...	–	...	...	...	...	...	...	4.204	90

15.- TRACTORES EN USO EN LAS EXPLOTACIONES (conclusión)

15.4.- Tractores clasificados por su potencia

CONCEPTOS	TOTAL (1)	DE DOS EJES						DE UN EJE
		Total	De menos de 18 C.V.	De 18 y menos de 27 C. V.	De 27 y menos de 37 C. V.	De 37 y menos de 56 C. V.	De 56 y más C. V.	
Todos los tractores								
Número de tractores	4.697 C	4.518 *	89	196	956	2.724	553	179 **
Potencia total (C.V.)	203.161 C.	196.223	1.197	4.278	31.845	119.018	39.885	6.938 **
Tractores Diesel								
Número de tractores	2.191 *	2.140 *	9	46	404	1.389	292	51 **
Potencia total (C.V.)	106.107 *	104.193 *	115	1.124	14.411	64.132	24.411	1.914 **
Tractores de petróleo o gasolina								
Número de tractores	2.506 *	2.378 *	80	150	552	1.335	261	128 **
Potencia total (C.V.)	97.054 *	92.030 *	1.082	3.154	17.434	54.886	15.474	5.024 **

16.- MAQUINARIA Y MEDIOS DE TRANSPORTE (1)

16.1.- Número de máquinas y medios de transporte

CLASE DE MAQUINA	TOTAL
Arados C	50.618
Romanos	9.401 **
Otros de tiro animal	34.314 *
De tractor de rejas	5.676 **
De tractor de discos	1.227 **
Gradas y Rastras C	17.758
De tiro animal	14.472 *
De tractor	3.286 **
Cultivadores y Escarificadores C	16.738
De tiro animal	14.090 *
De tractor	2.648 **
Sembradoras C	2.728
Abonadoras C	1.110
Pulverizadores y Espolvoreadores C	5.326
Movidos a mano	4.195 **
Movidos a motor	1.131 **
Segadoras atadoras C	2.809
Agavilladoras y Guadañadoras C	458
Cosechadoras C	766
De tractor	487 **
Autopropulsadas	279 **
Rastrillos de ruedas C	835
Trillos C	10.503
De pedernal	895 **
De ruedas	9.608

CLASE DE MAQUINA	TOTAL
Trilladoras C	1.335
Aventadoras C	658
Empacadoras C	434
De mano	377 **
Mecánicas	57 **
Seleccionadoras de semillas C	136
Molinos y Trituradoras de granos C	548
Desgranadoras de maíz C	597
Cortarraices y Cortaforrajes (2) C	197
Máquinas para desinfectar semillas C	200
Bombas para la elevación de agua (3) C	3.991
Norias C	1.164
De tracción animal	981 *
De tracción mecánica	183 **
Carros C	12.825
Con llanta metálica	10.784 *
Con llanta de goma	2.041 **
Remolques C	3.529
Camiones y camionetas C	255
Dedicados por lo menos la mitad del tiempo al trabajo en la misma explotación	159 **

(1) Incluídas las Empresas Auxiliares Agrarias.
(2) Mecánicos.
(3) Incluídas las de riego por aspersión.

17.– ABONOS Y ENMIENDAS

CLASES	TODAS LAS EXPLOTACIONES	EXPLOTACIONES CON TIERRAS (Según tamaños en hectáreas)							
		Menores de 0,5	De 0,5 y menores de 1	De 1 y menores de 3	De 3 y menores de 5	De 5 y menores de 10	De 10 y menores de 30	De 30 y menores de 100	De 100 y más
17.1 Número de las explotaciones									
Todos los abonos C	23.827	494	1.300	4.300	2.920	4.222	6.008	2.807	1.776
Abonos orgánicos	9.598	349	820	1.966	1.359	1.517	1.685	1.151	751
Estiércol	9.558	349	811	1.955	1.349	1.507	1.685	1.151	751
Abonos verdes	125 **	...	...	...	...	...	...	...	...
Abonos químicos	18.862	157	611	2.860	2.286	3.458	5.377	2.506	1.607
ABONOS NITROGENADOS	13.069	144	401	1.987	1.852	2.385	3.714	1.624	962
Nitrato de Chile y de cal	5.522	48	79	704	735	919	1.628	796	613
Sulfato amónico	7.245	72	244	1.104	1.148	1.332	1.915	817	613
Nitrosulfato amónico	2.299 *	...	61	368	312	310	608	344	296
Nitrato amónico cálcico	1.434 *	24	79	179	191	227	413	247	74
ABONOS FOSFATADOS	5.231	36	157	610	654	815	1.444	785	730
Superfosfatosde cal	5.145	36	157	589	644	805	1.410	774	730
Escorias Thomas	139 **	...	...	..	...	...	...	...	...
ABONOS POTASICOS	1.871 *	...	...	158	191	148	539	344	370
ABONOS COMPUESTOS Y COMBINADOS	5.225	12	174	841	463	898	1.491	839	507
Enmiendas calizas	...	...	...	...	...	...	...	...	...
17.2. Superficie abonada (Hectáreas)									
Todos los abonos C	325.702	125	811	5.522	7.592	16.381	47.795	61.980	185.496
Abonos orgánicos									
Estiercol	41.945 **	83	501	2.091	2.327	3.869	6.369	8.146	18.559
Abonos verdes	747 **	...	...	...	...	...	...	...	...
Abonos químicos									
ABONOS NITROGENADOS									
Nitrato de Chile y de cal	86.013 **	8	52	767	1.640	3.299	9.895	13.072	57.280
Sulfato amónico	118.633 **	24	154	1.432	3.053	5.577	17.150	21.756	69.487
Nitrosulfato amónico	48.122 **	...	42	611	897	1.751	5.051	7.134	32.636
Nitrato amónico cálcico	19.426 **	10	45	241	579	919	3.378	4.989	9.265
ABONOS FOSFATADOS									
Superfosfato de cal	99.455 **	14	95	662	1.810	3.042	10.758	18.276	64.798
Escorias Thomas	6.760 **	...	...	...	...	...	...	...	...
ABONOS POTASICOS	69.283 *	...	...	226	700	1.886	4.556	11.658	50.246
ABONOS COMPUESTOS Y COMBINADOS	72.476 **	5	105	970	1.183	2.866	9.509	12.335	45.503
Enmiendas calizas	...	...	...	...	...	...	...	...	...

17.— ABONOS Y ENMIENDAS (conclusión)

CLASES	TODAS LAS EXPLOTACIONES	EXPLOTACIONES CON TIERRAS (Según tamaños en hectáreas)							
		Menores de 0,5	De 0,5 y menores de 1	De 1 y menores de 3	De 3 y menores de 5	De 5 y menores de 10	De 10 y menores de 30	De 30 y menores de 100	De 100 y más
17.3. Cantidad de abono empleado (Qm.)									
Abonos orgánicos									
Estiércol	1.117.487 **	3.453	14.405	70.537	69.215	115.967	133.068	176.229	534.613
Abonos verdes	6.861 **	...	...	...	...	...	...	...	...
Abonos químicos									
ABONOS NITROGENADOS									
Nitrato de Chile y de cal	188.873 **	43	235	2.904	6.488	13.476	20.212	36.949	108.566
Sulfato amónico	361.119 **	150	1.028	7.514	12.190	24.867	46.480	91.298	177.592
Nitrosulfato amónico	119.129 **	...	16	2.680	289	6.289	22.222	21.376	66.257
Nitrato amónico cálcico	67.089 **	25	27	677	168	7.064	11.851	20.504	26.773
ABONOS FOSFATADOS									
Superfosfato de cal	379.774 **	50	447	2.343	8.634	12.801	39.145	72.886	243.468
Escorias Thomas	24.990 **	...	...	...	...	...	...	...	...
ABONOS POTASICOS	95.867 **	...	...	760	1.104	2.611	14.059	16.743	60.576
ABONOS COMPUESTOS Y COMBINADOS	272.347 **	88	517	471	7.909	11.613	38.888	61.835	151.026
Enmiendas calizas	...	...	...	...	...	...	...	...	...

tercera parte

Datos municipales

SEVILLA

1.- EXPLOTACIONES AGRARIAS CLASIFICADAS SEGUN LA SUPERFICIE TOTAL DE SUS TIERRAS

MUNICIPIOS	TOTAL GENERAL DE EXPLOTACIONES	EXPLOTACIONES SIN TIERRAS	EXPLOTACIONES CON TIERRAS: TOTAL	Menores de 0,1 Ha.	De 0,1 y menores de 0,2 Ha.	De 0,2 y menores de 0,5 Ha.	De 0,5 y menores de 1 Ha.	De 1 y menores de 2 Ha.	De 2 y menores de 3 Ha.	De 3 y menores de 4 Ha.	De 5 y menores de 10 Ha.	De 10 y menores de 20 Ha.	De 20 y menores de 30 Ha.	De 30 y menores de 50 Ha.	De 50 y menores de 70 Ha.	De 70 y menores de 100 Ha.	De 100 y menores de 150 Ha.	De 150 y menores de 200 Ha.	De 200 y menores de 300 Ha.	De 300 y menores de 500 Ha.	De 500 y menores de 1.000 Ha.	De 1.000 y más Ha.	MUNICIPIOS
Total	42.769	5.190	37.579	57	477	1.052	2.884	5.390	3.155	2.504	6.207	5.560	2.277	1.903	907	746	625	362	396	422	311	126	Total .....
1 Aguadulce	167	6	161	-	-	7	16	45	23	9	13	13	7	8	3	3	3	3	2	-	-	1	Aguadulce 1
2 Alanís	254	6	248	-	-	2	10	15	9	15	37	39	20	33	14	5	4	7	5	8	10	6	Alanís 2
3 Albaida de Aljarafe	176	17	159	-	-	5	34	30	18	8	25	18	4	6	-	-	-	-	-	-	-	-	Albaida de Aljarafe 3
4 Alcalá de Guadaira	522	77	445	-	-	1	4	39	31	38	68	72	36	35	15	23	13	9	13	6	11	1	Alcalá de Guadaira 4
5 Alcalá del Río	627	25	602	-	-	-	136	21	20	28	117	49	12	16	8	4	12	-	-	1	1	-	Alcalá del Río 5
6 Alcolea del Río	222	12	210	1	-	-	5	16	20	15	51	42	13	20	5	2	2	2	-	2	-	-	Alcolea del Río 6
7 Algaba (La)	366	52	314	2	5	13	57	66	34	23	56	21	6	5	3	1	1	-	-	-	-	-	Algaba (La) 7
8 Algámitas	244	9	235	-	-	11	8	58	26	28	49	31	7	3	1	1	-	1	-	-	-	-	Algámitas 8
9 Almaden de la Plata	404	11	393	-	-	3	14	24	21	20	80	96	35	17	12	14	15	5	6	9	4	2	Almadén de la Plata 9
10 Almensilla	166	30	136	-	2	12	29	28	15	11	12	6	3	2	-	3	3	-	2	-	-	-	Almensilla 10
11 Arahal (El)	1.043	127	916	-	-	26	68	119	101	70	181	139	66	31	20	12	5	4	3	8	2	-	Arahal (El) 11
12 Aznalcázar	388	132	256	-	-	-	21	32	32	23	41	29	9	8	3	5	4	1	7	5	5	12	Aznalcázar 12
13 Aznalcóllar	182	14	168	-	-	3	10	17	10	11	23	27	21	15	-	-	4	3	-	4	-	8	Aznalcóllar 13
14 Badolatosa	287	7	280	-	-	7	45	52	29	16	38	33	14	15	2	5	-	1	2	2	1	-	Badolatosa 14
15 Benacazón	302	62	240	-	1	27	40	53	28	14	35	17	9	3	-	2	-	1	1	1	2	-	Benacazón 15
16 Bollullos de la Mitación	434	113	321	-	4	60	63	76	35	17	15	14	9	4	2	-	-	4	3	4	1	1	Bollullos de la Mitación. 16
17 Bormujos	234	32	202	-	1	24	47	57	23	10	15	9	2	7	1	2	1	-	-	-	-	-	Bormujos 17
18 Brenes	318	67	251	-	2	6	49	74	29	17	30	12	4	2	7	4	-	-	1	-	-	-	Brenes 18
19 Burguillos	176	23	153	-	-	1	2	6	-	4	60	39	11	9	1	1	2	1	2	1	2	-	Burguillos 19
20 Cabezas de San Juan (Las)	427	21	406	-	-	1	10	25	12	23	83	106	48	26	11	8	10	5	5	5	6	2	Cabezas de San Juan (Las) 20
21 Camas	171	25	146	-	-	22	28	27	14	11	16	8	4	1	3	-	-	-	-	1	-	-	Camas 21
22 Campana (La)	311	33	278	-	-	3	6	40	38	14	37	42	22	19	10	4	10	1	2	5	5	-	Campana (La) 22
23 Cantillana	380	40	340	-	3	15	23	58	33	31	57	46	16	15	6	5	1	1	4	1	3	-	Cantillana 23
24 Carmona	1.537	122	1.415	-	1	3	21	71	99	63	229	315	143	90	49	70	52	37	34	38	21	5	Carmona 24
25 Carrión de los Céspedes	249	23	226	2	4	28	44	39	18	11	29	19	6	4	4	1	-	-	-	-	-	-	Carrión de los Céspedes . 25
26 Casariche	380	9	371	1	1	30	43	63	53	28	54	30	15	12	7	2	6	2	1	-	-	-	Casariche 26
27 Castilblanco de los Arroyos	505	25	480	-	-	4	21	37	25	21	140	130	27	10	1	6	6	1	3	7	10	9	Castilblanco de los Arroyos 27
28 Castilleja de Guzmán	7	5	2	-	-	-	-	-	-	-	-	-	-	1	-	-	-	1	-	-	-	-	Castilleja de Guzmán 28
29 Castilleja de la Cuesta	86	15	71	-	-	5	15	24	7	4	5	4	1	1	-	1	-	-	-	-	-	-	Castilleja de la Cuesta . 29
30 Castilleja del Campo	115	8	107	-	-	2	11	26	13	12	9	12	6	5	1	1	1	-	1	-	-	-	Castilleja del Campo 30
31 Castillo de las Guardas (El)	384	-	384	-	1	7	15	29	18	12	55	91	36	45	16	12	6	7	7	8	5	4	Castillo de las Guardas (El). 31
32 Cazalla de la Sierra	734	185	549	-	-	3	8	36	49	19	110	92	31	46	36	19	18	9	16	17	16	1	Cazalla de la Sierra 32
33 Constantina	411	57	354	-	-	2	4	30	11	21	38	43	26	31	19	20	21	13	18	17	21	6	Constantina 33
34 Coria del Río	397	98	299	-	1	9	32	90	34	10	37	20	21	13	7	3	1	2	1	1	1	1	Coria del Río 34
35 Coripe	137	-	137	-	-	-	11	13	16	8	32	18	5	7	5	2	5	-	1	1	3	-	Coripe 35
36 Coronil (El)	613	94	519	-	-	4	36	74	54	58	94	93	23	18	6	3	2	3	4	1	3	-	Coronil (El) 36
37 Corrales (Los)	358	63	295	-	-	6	40	52	16	20	36	54	30	10	8	5	4	4	1	2	1	-	Corrales (Los)) 37
38 Dos Hermanas	468	51	417	-	-	4	31	89	62	28	64	43	6	13	6	8	6	6	4	6	7	1	Dos Hermanas 38
39 Ecija	2.387	30	2.357	-	-	4	12	77	112	100	448	646	238	199	107	71	94	38	32	46	18	2	Ecija 39
40 Espartinas	259	15	244	-	1	20	42	67	25	21	27	17	4	4	3	1	1	-	-	-	-	-	Espartinas 40
41 Estepa	422	21	401	-	-	15	17	63	31	23	52	40	22	38	14	18	16	4	9	11	3	-	Estepa 41
42 Fuentes de Andalucía	642	71	571	-	-	-	18	65	57	35	137	117	50	22	7	9	3	3	5	1	-	1	Fuentes de Andalucía 42
43 Garrobo (El)	125	3	122	-	-	2	7	94	2	1	6	2	-	1	-	-	-	-	-	1	3	2	Garrobo (El) 43
44 Gelves	77	8	69	-	-	1	11	26	2	2	13	7	-	2	-	-	1	-	-	1	-	-	Gelves 44
45 Gerena	254	61	193	-	-	-	10	26	18	11	37	31	13	11	6	3	2	-	2	3	12	1	Gerena 45
46 Gilena	276	13	263	-	-	10	2	90	31	22	49	18	6	7	2	5	2	2	2	-	1	-	Gilena 46
47 Gines	133	22	111	-	-	14	28	24	14	5	11	9	1	-	-	1	1	-	-	-	-	-	Gines 47
48 Guadalcanal	429	8	421	-	1	6	20	64	36	30	76	59	19	19	8	11	6	10	7	11	12	2	Guadalcanal 48
49 Guillena	510	155	355	-	1	34	13	48	29	36	63	14	18	13	-	1	6	7	2	5	4	8	Guillena 49
50 Herrera	532	4	528	-	-	65	72	119	56	35	62	50	15	13	3	8	4	2	-	1	-	-	Herrera 50

I.— EXPLOTACIONES AGRARIAS CLASIFICADAS SEGUN LA SUPERFICIE TOTAL DE SUS TIERRAS

MUNICIPIOS	TOTAL GENERAL DE EXPLOTACIONES	EXPLOTACIONES SIN TIERRAS	EXPLOTACIONES CON TIERRAS: TOTAL	Menores de 0,1 Ha.	De 0,1 y menores de 0,2 Ha.	De 0,2 y menores de 0,5 Ha.	De 0,5 y menores de 1 Ha.	De 1 y menores de 2 Ha.	De 2 y menores de 3 Ha.	De 3 y menores de 4 Ha.	De 4 y menores de 5 Ha.	De 5 y menores de 10 Ha.	De 10 y menores de 20 Ha.	De 20 y menores de 30 Ha.	De 30 y menores de 50 Ha.	De 50 y menores de 70 Ha.	De 70 y menores de 100 Ha.	De 100 y menores de 150 Ha.	De 150 y menores de 200 Ha.	De 200 y menores de 300 Ha.	De 300 y menores de 500 Ha.	De 500 y menores de 1.000 Ha.	De 1.000 y más Ha.	MUNICIPIOS
51 Huévar	242	10	232	-	-	2	35	36	37	19		32	30	11	7	5	1	1	2	1	1	2	-	Huévar	51
52 Lantejuela (La)	111	41	70	-	-	1	2	5	-	7		17	17	7	5	3	3	-	-	1	-	-	-	Lantejuela (La)	52
53 Lebrija	814	7	807	-	-	64	61	147	92	85		126	91	28	15	8	13	5	3	7	7	3	3	Lebrija	53
54 Lora de Estepa	111	6	105	-	2	4	13	21	12	9		17	3	5	2	1	2	2	-	1	-	-	-	Lora de Estepa	54
55 Lora del Río	612	133	479	2	2	2	11	41	58	32		93	73	25	26	12	14	15	9	12	7	5	4	Lora del Río	55
56 Luisiana (La)	208	12	196	-	-	1	3	20	15	12		33	52	13	13	9	7	5	3	3	2	-	-	Luisiana (La)	56
57 Madroño (El)	198	9	189	-	1	3	7	25	20	14		39	22	13	12	4	7	3	-	3	5	-	-	Madroño (El)	57
58 Mairena del Alcor	972	490	482	-	2	9	26	75	39	41		84	87	28	30	7	7	6	2	1	2	-	-	Mairena del Alcor	58
59 Mairena del Aljarafe	132	47	85	-	1	6	17	18	7	5		9	7	3	2	4	1	3	-	1	-	-	-	Mairena del Aljarafe	59
60 Marchena	1.675	258	1.417	1	-	5	34	191	114	127		304	271	102	82	38	21	19	9	11	9	4	3	Marchena	60
61 Marinaleda	197	9	188	4	3	9	32	28	17	14		33	21	6	6	1	3	3	2	-	-	-	-	Marinaleda	61
62 Martín de la Jara	251	30	221	-	-	4	19	53	16	14		29	38	11	11	1	3	2	-	2	2	3	-	Martín de la Jara	62
63 Morales (Los)	159	23	136	-	-	1	3	11	4	13		25	36	15	4	6	7	-	-	1	-	2	-	Morales (Los)	63
64 Montellano	434	106	328	-	-	2	9	39	16	22		64	55	37	32	10	7	6	2	6	5	2	1	Montellano	64
65 Morón de la Frontera	979	80	899	-	-	11	23	65	66	29		141	192	93	82	34	37	22	17	21	14	10	1	Morón de la Frontera	65
66 Navas de la Concepción (Las)	243	49	194	1	-	8	9	26	23	13		31	24	12	15	5	3	7	5	2	5	1	-	Navas de la Concepción (Las)	66
67 Olivares	413	24	389	-	-	8	76	94	34	23		44	46	19	22	6	3	2	-	1	-	1	-	Olivares	67
68 Osuna	827	168	659	-	-	3	10	60	34	30		118	72	47	64	50	39	28	21	22	23	17	5	Osuna	68
69 Palacios (Los) y Villafranca	857	16	841	7	-	-	232	203	79	66		75	39	19	29	30	3	3	2	4	1	1	2		69
70 Palomares del Río	98	24	74	-	-	2	13	15	9	3		12	6	2	1	3	4	2	-	-	-	-	-	Palomares del Río	70
71 Paradas	842	66	776	-	5	21	70	112	68	65		158	131	54	21	9	10	3	1	-	2	3	-	Paradas	71
72 Pedrera	399	10	389	1	1	44	60	65	31	30		56	40	7	13	10	8	5	2	4	-	-	-	Pedrera	72
73 Pedroso (El)	471	174	297	-	-	12	26	46	24	23		59	31	11	8	6	4	3	1	3	2	9	10	Pedroso (El)	73
74 Peñaflor	178	27	151	-	-	-	7	19	8	10		31	25	14	11	6	3	4	-	3	4	1	2	Peñaflor	74
75 Pilas	902	67	835	-	2	59	125	254	107	70		102	42	13	8	3	-	1	1	1	-	-	-	Pilas	75
76 Pruna	540	51	489	1	-	3	18	94	34	41		98	98	28	35	12	3	1	3	2	1	3	-	Pruna	76
77 Puebla de Cazalla (La)	640	35	605	-	-	10	28	72	41	42		135	99	45	44	17	14	10	2	4	4	5	1	Puebla de Cazalla (La)	77
78 Puebla de los Infantes (La)	389	52	337	-	-	11	12	39	33	36		58	35	18	16	11	12	11	7	4	10	4	-	Puebla de los Infantes (La)	78
79 Puebla del Río (La)	932	158	774	-	-	2	11	33	25	26		187	228	81	63	23	23	13	6	5	8	5	5	Puebla del Río	79
80 Real de la Jara (El)	224	54	170	-	-	-	1	7	5	7		20	35	14	18	15	7	9	6	10	9	3	2	Real de la Jara (El)	80
81 Rinconada (La)	482	77	405	1	-	-	26	85	54	34		41	34	18	13	4	7	8	9	11	6	1	1	Rinconada (La)	81
82 Roda de Andalucía (La)	238	7	231	-	-	2	17	34	23	14		35	30	11	27	5	10	9	2	3	1	1	-	Roda de Andalucía (La)	82
83 Ronquillo (El)	119	4	115	-	-	-	2	11	6	6		30	8	7	13	6	7	5	1	4	2	2	-	Ronquillo (El)	83
84 Rubio (El)	154	30	124	-	-	2	7	18	13	10		20	20	7	7	7	5	1	1	1	-	-	-	Rubio (El)	84
85 Salteras	437	40	397	-	-	18	53	79	40	13		66	54	19	18	4	4	5	3	-	1	-	-	Salteras	85
86 San Juan de Aznalfarache	31	14	17	-	-	2	3	3	3	-		2	2	1	1	-	-	-	-	-	-	-	-	San Juan de Aznalfarache	86
87 Sanlúcar la Mayor	466	27	439	-	-	27	86	112	45	39		37	16	14	5	3	3	7	3	4	4	5	2	Sanlúcar la Mayor	87
88 San Nicolás del Puerto	68	8	60	-	2	4	1	4	2	2		6	6	4	8	4	2	3	5	2	5	-	-	San Nicolás del Puerto	88
89 Santiponce	166	17	149	-	1	14	32	29	20	10		16	13	3	-	-	-	-	-	-	-	-	-	Santiponce	89
90 Saucejo (El)	443	25	418	-	1	2	8	44	20	43		92	94	36	26	11	7	5	3	2	2	-	-	Saucejo (El)	90
91 SEVILLA	790	39	751	18	7	33	85	193	112	76		82	42	12	9	8	8	7	3	4	2	1	-	SEVILLA	91
92 Tocina	134	-	134	-	2	6	12	31	16	9		19	10	7	6	6	3	-	-	-	-	-	-	Tocina	92
93 Tomares	62	19	43	-	-	4	5	8	5	6		2	1	1	2	2	1	2	-	-	-	-	-	Tomares	93
94 Umbrete	236	58	178	-	1	11	27	48	14	9		25	14	7	-	-	4	-	-	-	2	-	-	Umbrete	94
95 Utrera	1.103	56	1.047	-	-	5	13	51	50	85		50	191	156	84	33	16	18	14	11	23	14	6	Utrera	95
96 Valencina de la Concepción	206	6	200	-	1	2	51	49	31	14		16	10	4	4	2	3	1	1	2	-	-	-	Valencina de la Concepcion	96
97 Villamanrique de la Condesa	428	31	397	-	-	22	62	78	31	35		95	46	3	6	2	-	1	1	1	2	-	1	Villamanrique de la Condesa	97
98 Villanueva del Ariscal	143	25	118	-	-	12	23	37	12	6		10	6	1	1	1	-	-	-	-	-	-	-	Villanueva del Ariscal	98
99 Villanueva del Río y Minas	922	122	800	15	414	39	38	74	46	26		49	20	7	7	6	4	4	7	3	7	7	1	Villanueva del Río y Minas	99
100 Villanueva de San Juan	246	42	204	-	-	4	8	23	10	14		50	48	13	13	1	4	1	2	1	-	1	-	Villanueva de San Juan	100
101 Villaverde del Río	267	89	178	-	-	4	15	17	17	16		34	23	9	10	7	3	-	1	3	1	1	-	Villaverde del Río	101
102 Viso del Alcor (El)	350	111	239	-	-	5	8	34	28	16		48	44	16	11	4	1	-	-	-	-	-	-	Viso del Alcor (El)	102

2.- DISTRIBUCION DE LA SUPERFICIE CENSADA SEGUN EL TAMAÑO DE LAS EXPLOTACIONES

MUNICIPIOS	TOTAL SUPERFICIE CENSADA Ha.	SUPERFICIE EN HECTAREAS: Menores de 0,1 Ha.	De 0,1 y menores de 0,2 Ha.	De 0,2 y menores de 0,5 Ha.	De 0,5 y menores de 1 Ha.	De 1 y menores de 2 Ha.	De 2 y menores de 3 Ha.	De 3 y menores de 4 Ha.	De 4 y menores de 5 Ha.	De 5 y menores de 10 Ha.	y
Total	1.251.674	1	48	314	1.845	7.223	7.516	8.449	9.587	43.433	y
1 Aguadulce	3.777	-	-	2	11	83	56	30	22	88	
2 Alanís	26.404	-	-	1	6	21	21	54	40	257	
3 Albaida de Aljarafe	941	-	-	2	20	40	43	27	48	176	
4 Alcalá de Guadaira	23.524	-	-	0	3	50	73	129	132	464	
5 Alcalá del Río	6.372	-	-	-	68	27	47	92	723	709	
6 Alcolea del Río	3.947	0	-	-	3	22	49	50	60	342	
7 Algaba (La)	1.753	0	1	3	34	89	83	78	92	372	
8 Algámitas	1.735	-	-	3	5	79	68	105	44	338	
9 Almadén de la Plata	23.235	-	-	1	9	32	46	66	66	584	
10 Almensilla	1.522	-	0	4	17	33	36	42	36	83	
11 Arahal (El)	15.307	-	-	9	46	163	245	240	271	1.274	
12 Aznalcázar	45.037	-	-	-	10	39	66	71	79	268	
13 Aznalcóllar	21.301	-	-	1	6	25	26	38	53	157	
14 Badolatosa	4.565	-	-	2	26	74	66	59	82	274	
15 Benacazón	3.281	-	0	9	25	70	67	48	28	239	
16 Bollullos de la Mitación	5.479	-	1	17	37	98	81	54	38	96	
17 Bormujos	1.125	-	0	6	28	73	57	32	14	101	
18 Brenes	1.875	-	0	2	31	99	65	55	61	207	
19 Burguillos	4.374	-	-	0	1	8	-	14	50	389	
20 Cabezas de San Juan (Las)	22.786	-	-	0	7	35	30	77	92	606	
21 Camas	1.103	-	-	8	23	36	32	37	47	111	
22 Campana (La)	10.908	-	-	1	4	56	89	47	88	271	
23 Cantillana	6.528	-	0	4	14	78	76	104	99	395	
24 Carmona	79.044	-	0	1	14	100	241	207	319	1.673	
25 Carrión de los Céspedes	1.366	0	1	9	31	53	44	38	72	193	
26 Casariche	4.028	0	0	10	32	88	131	98	100	395	
27 Castilblanco de los Arroyos	30.664	-	-	1	15	52	58	70	97	1.019	
28 Castilleja de Guzmán	226	-	-	-	-	-	-	-	-	-	
29 Castilleja de la Cuesta	333	-	-	1	9	31	16	13	17	40	
30 Castilleja del Campo	1.247	-	-	0	6	34	30	38	31	60	
31 Castillo de las Guardas (El)	21.314	-	0	2	9	35	41	38	41	408	
32 Cazalla de la Sierra	35.243	-	-	1	5	47	112	60	94	726	
33 Constantina	44.036	-	-	1	2	43	25	71	54	274	
34 Coria del Río	5.640	-	0	2	20	120	80	34	64	246	
35 Coripe	4.896	-	-	-	8	17	41	28	45	225	
36 Coronil (El)	8.653	-	-	1	24	111	127	194	192	677	
37 Corrales (Los)	6.246	-	-	2	24	78	42	70	26	260	
38 Dos Hermanas	13.648	-	-	1	20	114	147	94	143	440	
39 Ecija	96.743	-	-	1	9	111	255	332	478	3.159	
40 Espartinas	1.336	-	0	7	26	92	61	73	49	177	
41 Estepa	16.010	-	-	5	11	88	76	80	110	344	
42 Fuentes de Andalucía	13.429	-	-	-	13	86	140	118	179	987	
43 Garrobo (El)	4.637	-	-	1	4	96	5	3	4	38	
44 Gelves	873	-	-	0	6	33	4	6	13	88	
45 Gerena	12.645	-	-	-	6	36	44	36	30	261	
46 Gilena	3.923	-	-	3	1	114	79	76	62	335	
47 Gines	492	-	-	3	16	30	31	17	12	71	
48 Guadalcanal	24.368	-	0	2	13	90	87	102	106	527	
49 Guillena	22.016	-	0	13	8	72	69	123	217	419	
50 Herrera	4.602	-	-	19	44	170	145	124	102	448	

TAMAÑO DE LAS EXPLOTACIONES: e 20 enores 30 Ha.	De 30 y menores de 50 Ha.	De 50 y menores de 70 Ha.	De 70 y menores de 100 Ha.	De 100 y menores de 150 Ha.	De 150 y menores de 200 Ha.	De 200 y menores de 300 Ha.	De 300 y menores de 500 Ha.	De 500 y menores de 1.000 Ha.	De 1.000 y más Ha.	MUNICIPIOS	
4.774	72.436	52.849	61.687	75.920	62.165	96.254	161.727	210.817	246.089	Total	
175	317	186	234	342	513	438	-	-	1.120	Aguadulce	1
472	1.295	847	408	492	1.188	1.303	3.021	7.109	9.291	Alanís	2
98	226	-	-	-	-	-	-	-	-	Albaida de Aljarafe	3
873	1.371	825	1.854	1.660	1.561	3.233	2.160	7.081	1.041	Alcalá de Guadaira	4
275	568	479	320	1.493	-	-	385	547	-	Alcalá del Río	5
308	762	298	142	248	363	-	724	-	-	Alcolea del Río	6
152	181	171	70	149	-	-	-	-	-	Algaba (La)	7
178	113	52	75	-	196	-	-	-	-	Algámitas	8
834	632	697	1.134	1.778	890	1.346	3.446	3.254	7.076	Almadén de la Plata	9
74	66	-	234	314	-	495	-	-	-	Almensilla	10
.608	1.209	1.135	989	600	713	726	3.026	1.083	-	Arahal (El)	11
221	288	171	439	436	180	1.749	2.046	3.776	34.802	Aznalcázar	12
521	548	-	-	482	522	-	1.622	-	16.909	Aznalcóllar	13
329	552	114	424	-	156	464	889	591	-	Badolatosa	14
216	133	-	152	-	170	262	408	1.220	-	Benacazón	15
194	135	122	-	-	684	701	1.443	530	1.060	Bollullos de la Mitación	16
49	279	59	167	142	-	-	-	-	-	Bormujos	17
100	64	403	362	-	-	272	-	-	-	Brenes	18
246	360	50	88	233	196	508	343	1.328	-	Burguillos	19
.177	1.031	657	672	1.280	869	1.324	2.014	3.952	7.514	Cabezas de San Juan (Las)	20
104	34	159	-	-	-	-	397	-	-	Camas	21
512	749	604	306	1.293	198	445	1.970	3.665	-	Campana (La)	22
378	541	337	412	118	178	1.101	450	1.612	-	Cantillana	23
.435	3.490	2.838	5.889	6.431	6.286	8.057	14.847	14.534	6.126	Carmona	24
142	158	256	97	-	-	-	-	-	-	Carrión de los Céspedes	25
377	455	412	131	723	313	285	-	-	-	Casariche	26
634	353	68	540	698	178	702	2.918	6.243	15.221	Castilblanco de los Arroyos	27
-	40	-	-	-	186	-	-	-	-	Castilleja de Guzmán	28
22	39	-	94	-	-	-	-	-	-	Castilleja de la Cuesta	29
128	204	56	81	130	-	287	-	-	-	Castilleja del Campo	30
856	1.687	939	980	664	1.189	1.631	3.161	3.691	4.602	Castillo de las Guardas (El)	31
723	1.704	2.030	1.585	2.268	1.535	3.859	6.516	11.514	1.238	Cazalla de la Sierra	32
619	1.221	1.099	1.685	2.542	2.236	4.384	6.344	14.348	8.437	Constantina	33
451	495	410	235	118	328	276	460	737	1.279	Coria del Río	34
119	287	284	161	580	-	291	342	2.208	-	Coripe	35
549	675	361	258	234	563	1.045	371	1.946	-	Coronil (El)	36
706	367	487	406	479	714	258	854	667	-	Corrales (Los)	37
139	471	356	633	748	1.040	998	2.261	4.389	1.074	Dos Hermanas	38
5.737	7.467	6.240	5.826	11.528	6.568	8.222	17.193	11.017	3.597	Ecija	39
106	155	187	79	110	-	-	-	-	-	Espartinas	40
520	1.493	770	1.465	1.833	719	2.138	3.980	1.801	-	Estepa	41
1.208	812	362	762	369	571	1.232	400	-	4.551	Fuentes de Andalucía	42
-	34	-	-	-	-	-	400	1.770	2.250	Garrobo (El)	43
-	77	-	-	114	-	-	437	-	-	Gelves	44
310	440	362	232	231	-	414	1.243	7.554	1.000	Gerena	45
139	244	120	452	255	331	557	-	915	-	Gilena	46
24	-	-	77	112	-	-	-	-	-	Gines	47
466	751	464	933	675	1.761	1.620	4.306	8.379	3.280	Guadalcanal	48
428	493	-	77	656	1.139	420	2.218	3.343	12.110	Guillena	49
398	512	181	623	463	319	-	316	-	-	Herrera	50

2.- DISTRIBUCION DE LA SUPERFICIE CENSADA SEGUN EL TAMAÑO DE LAS EXPLOTACIONES

MUNICIPIOS	TOTAL SUPERFICIE CENSADA Ha.	SUPERFICIE EN HECTAREAS: Menores de 0,1 Ha.	De 0,1 y menores de 0,2 Ha.	De 0,2 y menores de 0,5 Ha.	De 0,5 y menores de 1 Ha.	De 1 y menores de 2 Ha.	De 2 y menores de 3 Ha.	De 3 y menores de 4 Ha.	De 4 y menores de 5 Ha.	De 5 y menores de 10 Ha.	TAMAÑO DE LAS EXPLOTACIONES: De 20 y menores de 30 Ha.	De 30 y menores de 50 Ha.	De 50 y menores de 70 Ha.	De 70 y menores de 100 Ha.	De 100 y menores de 150 Ha.	De 150 y menores de 200 Ha.	De 200 y menores de 300 Ha.	De 300 y menores de 500 Ha.	De 500 y menores de 1.000 Ha.	De 1.000 y más Ha.	MUNICIPIOS
51 Huévar	4.570	-	-	1	23	49	85	63	43	223	269	289	295	94	137	331	290	481	1.506	-	Huévar	51
52 Lantejuela (La)	1.481	-	-	0	1	8	-	24	8	117	163	188	190	249	-	-	290	-	-	-	Lantejuela (La)	52
53 Lebrija	32.610	-	-	22	51	191	217	281	213	881	676	515	470	1.093	628	504	1.755	2.624	2.023	19.280	Lebrija	53
54 Lora de Estepa	1.287	-	0	1	9	28	28	30	48	128	110	82	65	175	291	-	255	-	-	-	Lora de Estepa	54
55 Lora del Rio	24.229	0	0	0	7	55	150	107	153	637	602	972	682	1.137	1.756	1.546	2.804	2.697	3.373	6.531	Lora del Río	55
56 Luisiana (La)	5.319	-	-	0	2	33	37	44	23	222	314	504	525	531	585	290	663	800	-	-	Luisiana (La)	56
57 Madroño (El)	5.409	-	0	1	4	35	46	48	48	273	318	481	240	580	385	-	858	1.765	-	-	Madroño (El)	57
58 Mairena del Alcor	7.235	-	0	3	18	104	92	137	157	612	690	1.149	419	583	745	323	269	673	-	-	Mairena del Alcor	58
59 Mairena del Aljarafe	1.207	-	0	2	9	23	17	16	5	64	68	65	229	95	322	-	202	-	-	-	Mairena del Aljarafe	59
60 Marchena	34.120	0	-	1	29	282	284	447	323	2.159	1.471	2.984	2.229	1.709	2.383	1.568	2.595	3.658	2.622	4.464	Marchena	60
61 Marinaleda	1.995	0	0	3	20	40	42	50	25	236	133	231	50	222	349	330	-	-	-	-	Marinaleda	61
62 Martín de la Jara	5.504	-	-	1	11	76	39	49	60	196	265	407	53	233	220	-	470	790	2.094	-	Martín de la Jara	62
63 Molares (Los)	3.952	-	-	0	2	16	10	43	35	189	371	171	338	542	-	-	261	-	1.448	-	Molares (Los)	63
64 Montellano	11.887	-	-	0	7	59	41	75	59	473	909	1.291	586	590	707	327	1.602	1.952	1.344	1.059	Montellano	64
65 Morón de la Frontera	40.374	-	-	4	18	90	154	98	180	1.049	2.243	3.129	1.957	3.134	2.575	2.959	5.011	5.073	6.804	3.053	Morón de la Frontera	65
66 Navas de la Concepción (Las)	6.694	0	-	2	5	30	50	42	16	218	292	569	293	266	847	793	522	1.914	500	-	Navas de la Concepción (Las)	66
67 Olivares	4.496	-	-	3	45	130	85	81	43	297	472	823	334	233	262	-	288	-	765	-	Olivares	67
68 Osuna	52.622	-	-	1	6	87	88	105	72	815	2.159	2.508	2.927	3.199	3.425	3.668	5.209	9.479	12.313	6.485	Osuna	68
69 Palacios (Los) y Villafranca	12.774	0	-	-	146	215	178	210	195	509	1.440	1.226	1.751	252	339	334	953	397	515	4.580	Palacios (Los) y Villafranca	69
70 Palomares del Río	1.049	-	-	1	7	20	23	10	10	83	51	39	167	334	226	-	-	-	-	-	Palomares del Río	70
71 Paradas	10.392	-	1	6	42	159	175	229	192	1.133	1.285	758	547	896	400	153	-	625	1.915	-	Paradas	71
72 Pedrera	4.987	0	0	11	36	85	75	103	53	381	171	463	598	617	566	350	922	-	-	-	Pedrera	72
73 Pedroso (El)	30.721	-	-	4	16	61	56	81	83	400	274	297	359	344	372	193	748	891	6.621	19.525	Pedroso (El)	73
74 Peñaflor	7.773	-	-	-	4	28	19	33	12	219	332	413	369	253	505	-	701	1.585	596	2.365	Peñaflor	74
75 Pilas	3.773	-	0	19	102	309	249	233	205	702	328	359	167	-	102	163	223	-	-	-	Pilas	75
76 Pruna	9.061	0	-	1	10	137	88	143	62	708	694	1.295	672	254	103	553	467	484	2.011	-	Pruna	76
77 Puebla de Cazalla (La)	16.647	-	-	3	27	108	107	148	143	928	2.092	1.632	1,009	1.185	1.188	364	1.019	1.462	3.137	1.681	Puebla de Cazalla (La)	77
78 Puebla de los Infantes (La)	13.646	-	-	3	8	52	74	114	85	385	433	602	662	1.020	1.423	1.237	945	3.629	2.488	-	Puebla de los Infantes (La)	78
79 Puebla del Rio (La)	36.017	-	-	1	7	42	57	87	131	1.337	2.854	2.350	1.373	1.814	1.576	974	1.109	2.955	4.057	13.079	Puebla del Río (La)	79
80 Real de la Jara (El)	16.011	-	-	-	1	9	11	22	8	150	327	721	871	604	1.069	998	2.464	3.336	1.829	3.078	Real de la Jara (El)	80
81 Rinconada (La)	12.226	0	-	-	14	104	123	106	213	270	438	496	254	589	1.014	1.522	2.734	2.104	711	1.063	Rinconada (La)	81
82 Roda de Andalucía (La)	6.269	-	-	1	10	50	56	49	30	247	272	1.050	279	873	1.048	329	678	347	510	-	Roda de Andalucía (La)	82
83 Ronquillo (El)	5.760	-	-	-	1	14	14	20	22	213	151	511	365	593	586	193	883	750	1.337	-	Ronquillo (El)	83
84 Rubio (El)	2.331	-	-	1	4	26	32	35	22	135	171	263	396	435	130	187	224	-	-	-	Rubio (El)	84
85 Salteras	4.874	-	-	5	32	109	97	45	90	497	483	718	233	334	608	470	-	399	-	-	Salteras	85
86 San Juan de Aznalfarache	119	-	-	1	2	3	7	-	-	14	21	42	-	-	-	-	-	-	-	-	San Juan de Aznalfarache	86
87 Sanlúcar la Mayor	11.329	-	-	9	59	153	107	132	120	242	329	213	166	237	868	508	862	1.520	3.023	2.565	Sanlúcar la Mayor	87
88 San Nicolás del Puerto	4.401	-	0	1	1	6	5	7	-	48	102	329	236	165	380	864	400	1.768	-	-	San Nicolás del Puerto	88
89 Santiponce	537	-	0	4	24	41	46	33	48	111	68	-	-	-	-	-	-	-	-	-	Santiponce	89
90 Saucejo (El)	7.746	-	0	1	5	69	51	151	99	663	866	941	670	560	658	550	498	633	-	-	Saucejo (El)	90
91 SEVILLA	7.471	1	1	7	47	236	237	234	198	518	284	340	441	610	855	520	948	702	732	-	SEVILLA	91
92 Tocina	1.393	-	0	2	9	43	39	29	30	119	160	200	368	249	-	-	-	-	-	-	Tocina	92
93 Tomares	614	-	-	1	3	9	11	21	17	15	28	84	106	88	215	-	-	-	-	-	Tomares	93
94 Umbrete	1.816	-	0	3	16	64	34	31	70	172	162	-	-	319	-	-	-	742	-	-	Umbrete	94
95 Utrera	51.744	-	-	2	9	81	117	291	551	1.057	4.803	3.151	1.911	1.323	2.235	2.481	2.612	8.500	9.917	10.795	Utrera	95
96 Valencina de la Concepción	1.905	-	0	1	30	65	75	47	39	111	90	146	106	239	110	198	507	-	-	-	Valencina de la Concepción	96
97 Villamanrique de la Condesa	5.284	-	-	6	38	92	70	111	47	670	75	214	125	-	125	150	237	876	-	1.878	Villamanrique de la Condesa	97
98 Villanueva del Ariscal	416	-	-	3	14	51	28	20	39	68	30	31	64	-	-	-	-	-	-	-	Villanueva del Ariscal	98
99 Villanueva del Río y Minas	12.849	0	43	8	24	92	101	86	111	338	150	281	372	328	475	1.207	723	2.793	4.404	1.030	Villanueva del Río y Minas	99
100 Villanueva de San Juan	3.859	-	-	1	5	34	27	51	49	345	332	496	65	343	106	325	220	-	770	-	Villanueva de San Juan	100
101 Villaverde del Río	4.017	-	-	1	10	23	40	51	76	231	229	388	404	252	-	150	790	412	648	-	Villaverde del Río	101
102 Viso del Alcor (El)	2.335	-	-	1	5	46	69	54	104	334	394	451	213	79	-	-	-	-	-	-	Viso del Alcor (El)	102

3.— DISTRIBUCION DE LA SUPERFICIE SEGUN EL REGIMEN DE TENENCIA

MUNICIPIOS	Total de superficie censada Ha.	Propiedad Ha.	Arrendamiento Ha.	Aparcería Ha.	Otros regímenes de tenencia Ha.
Total	**1.251.674**	**975.676**	**217.241**	**29.624**	**29.133**
1 Aguadulce	3.777	3.341	355	8	73
2 Alanís	26.404	19.997	5.704	682	21
3 Albaida de Aljarafe	941	820	113	2	6
4 Alcalá de Guadaira	23.524	17.944	4.512	937	131
5 Alcalá del Río	6.372	4.069	918	125	1.260
6 Alcolea del Río	3.947	3.643	97	207	-
7 Algaba (La)	1.753	1.263	347	89	54
8 Algámitas	1.735	1.188	262	273	12
9 Almadén de la Plata	23.235	17.152	1.521	2.565	1.997
10 Almensilla	1.522	1.284	236	-	2
11 Arahal (El)	15.307	11.200	3.132	213	762
12 Aznalcázar	45.037	42.866	1.687	36	448
13 Aznalcóllar	21.301	20.105	653	124	419
14 Badolatosa	4.565	3.714	742	102	7
15 Benacazón	3.281	2.009	1.244	3	25
16 Bollullos de la Mitación	5.479	4.837	597	17	28
17 Bormujos	1.125	919	206	-	-
18 Brenes	1.875	1.621	207	37	10
19 Burguillos	4.374	2.581	939	5	849
20 Cabezas de San Juan (Las)	22.786	16.042	5.727	179	838
21 Camas	1.103	579	145	25	354
22 Campana (La)	10.908	8.903	1.675	37	293
23 Cantillana	6.528	5.807	442	60	219
24 Carmona	79.044	58.173	18.292	1.190	1.449
25 Carrión de los Céspedes	1.366	1.303	48	1	14
26 Casariche	4.028	3.311	589	45	83
27 Castilblanco de los Arroyos	30.664	24.807	5.712	104	41
28 Castilleja de Guzmán	226	164	62	-	-
29 Castilleja de la Cuesta	333	317	15	-	1
30 Castilleja del Campo	1.247	1.201	46	-	-
31 Castillo de las Guardas (El)	21.314	14.812	4.481	62	1.959
32 Cazalla de la Sierra	35.243	27.362	6.515	397	969
33 Constantina	44.036	36.097	7.305	47	587
34 Coria del Río	5.640	3.869	1.370	400	1
35 Coripe	4.896	3.325	1.393	178	-
36 Coronil (El)	8.653	7.337	1.104	116	96
37 Corrales (Los)	6.246	4.198	1.677	250	121
38 Dos Hermanas	13.648	12.862	728	46	12
39 Ecija	96.743	69.559	24.850	2.028	306
40 Espartinas	1.336	1.296	33	2	5
41 Estepa	16.010	13.780	1.621	560	49
42 Fuentes de Andalucía	13.429	10.825	1.945	135	524
43 Garrobo (El)	4.637	4.541	90	-	6
44 Gelves	873	670	197	-	6
45 Gerena	12.645	9.404	3.127	105	9
46 Gilena	3.923	2.689	846	218	170
47 Gines	492	475	15	2	-
48 Guadalcanal	24.368	22.136	1.120	1.047	65
49 Guillena	22.016	19.337	772	192	1.715
50 Herrera	4.602	3.567	896	64	75

3.- DISTRIBUCION DE LA SUPERFICIE SEGUN EL REGIMEN DE TENENCIA

	MUNICIPIOS	Total de superficie censada Ha.	Propiedad Ha.	Arrendamiento Ha.	Aparcería Ha.	Otros regímenes de tenencia Ha.
51	Huévar	4.570	3.898	592	32	48
52	Lantejuela (La)	1.481	964	425	6	86
53	Lebrija	32.610	27.955	4.148	223	284
54	Lora de Estepa	1.287	1.155	96	30	6
55	Lora del Río	24.229	15.119	6.704	1.713	693
56	Luisiana (La)	5.319	3.918	1.298	56	47
57	Madroño (El)	5.409	4.928	381	-	100
58	Mairena del Alcor	7.235	5.626	1.301	37	271
59	Mairena del Aljarafe	1.207	1.158	47	-	2
60	Marchena	34.120	27.597	5.398	914	211
61	Marinaleda	1.995	1.564	329	14	88
62	Martín de la Jara	5.504	5.055	416	33	-
63	Molares (Los)	3.952	3.115	778	56	3
64	Montellano	11.887	7.733	2.976	641	537
65	Morón de la Frontera	40.374	30.776	6.636	2.501	461
66	Navas de la Concepción (Las)	6.694	5.970	449	53	222
67	Olivares	4.496	2.108	2.337	49	2
68	Osuna	52.622	30.219	19.753	1.710	940
69	Palacios (Los) y Villafranca	12.774	12.095	528	51	100
70	Palomeras del Río	1.049	910	138	1	-
71	Paradas	10.392	9.054	926	367	45
72	Pedrera	4.987	4.008	909	3	67
73	Pedroso (El)	30.721	20.897	8.669	243	912
74	Peñaflor	7.773	5.303	2.407	63	-
75	Pilas	3.773	3.527	186	5	55
76	Pruna	9.061	6.619	1.712	387	343
77	Puebla de Cazalla (La)	16.647	12.305	3.130	785	427
78	Puebla de los Infantes (La)	13.646	13.141	301	5	199
79	Puebla del Río (La)	36.017	30.057	4.564	1.234	162
80	Real de la Jara (El)	16.011	12.342	2.756	474	439
81	Rinconada (La)	12.226	10.723	1.181	88	234
82	Roda de Andalucía (La)	6.269	4.979	996	279	15
83	Ronquillo (El)	5.760	3.872	1.551	270	67
84	Rubio (El)	2.331	1.560	566	103	102
85	Salteras	4.874	2.988	1.224	142	520
86	San Juan de Aznalfarache	119	109	7	-	3
87	Sanlúcar la Mayor	11.329	10.793	373	144	19
88	San Nicolás del Puerto	4.401	2.960	1.317	120	4
89	Santiponce	537	434	49	6	48
90	Saucejo (El)	7.746	4.811	1.502	1.201	232
91	SEVILLA	7.471	6.289	1.108	29	45
92	Tocina	1.393	1.077	245	52	19
93	Tomares	614	602	10	-	2
94	Umbrete	1.816	1.800	7	-	9
95	Utrera	51.744	37.930	7.077	2.037	4.700
96	Valencina de la Concepción	1.905	1.532	372	-	1
97	Villamanrique de la Condesa	5.284	4.613	663	1	7
98	Villanueva del Ariscal	416	373	10	6	27
99	Villanueva del Río y Minas	12.849	11.357	1.428	-	64
100	Villanueva de San Juan	3.859	3.391	277	104	87
101	Villaverde del Río	4.017	3.477	130	340	70
102	Viso del Alcor (El)	2.335	1.649	548	101	37

4.— PARCELACION DE LAS EXPLOTACIONES

	MUNICIPIOS	NUMERO DE PARCELAS			
		TOTAL	Menores de 1 Hectárea	De 1 y menores de 5 Hectáreas	De 5 Hectáreas y mayores
	Total	**104.448**	**26.976**	**51.782**	**25.690**
1	Aguadulce	945	322	512	111
2	Alanís	630	119	287	224
3	Albaida de Aljarafe	436	152	231	53
4	Alcalá de Guadaira	1.189	50	511	628
5	Alcalá del Río	1.141	197	683	261
6	Alcolea del Río	734	145	429	160
7	Algaba (La)	958	529	379	50
8	Algámitas	574	123	341	110
9	Almadén de la Plata	839	117	324	398
10	Almensilla	500	289	187	24
11	Arahal (El)	3.615	993	2.242	380
12	Aznalcázar	572	120	314	138
13	Aznalcóllar	601	76	389	136
14	Badolatosa	1.532	783	660	89
15	Benacazón	704	305	357	42
16	Bollullos de la Mitación	799	559	190	50
17	Bormujos	563	353	163	47
18	Brenes	606	232	307	67
19	Burguillos	333	20	154	159
20	Cabezas de San Juan (Las)	1.194	189	592	413
21	Camas	276	111	100	65
22	Campana (La)	882	71	520	291
23	Cantillana	1.312	364	734	214
24	Carmona	3.830	114	1.942	1.774
25	Carrión de los Céspedes	889	536	283	70
26	Casariche	1.378	665	590	123
27	Castilblanco de los Arroyos	1.009	144	594	271
28	Castilleja de Guzmán	3	-	-	3
29	Castilleja de la Cuesta	132	50	64	18
30	Castilleja del Campo	364	137	188	39
31	Castillo de las Guardas (El)	1.399	456	526	417
32	Cazalla de la Sierra	813	31	284	498
33	Constantina	541	24	131	386
34	Coria del Río	980	215	636	129
35	Coripe	273	49	150	74
36	Coronil (El)	1.161	179	706	276
37	Corrales (Los)	1.241	436	630	175
38	Dos Hermanas	626	86	350	190
39	Ecija	4.541	73	1.719	2.749
40	Espartinas	778	376	353	49
41	Estepa	1.981	539	914	528
42	Fuentes de Andalucía	2.068	210	1.594	264
43	Garrobo (El)	149	13	108	28
44	Gelves	176	74	85	17
45	Gerena	773	149	484	140
46	Gilena	641	145	383	113
47	Gines	217	111	86	20
48	Guadalcanal	1.607	383	746	478
49	Guillena	668	118	372	178
50	Herrera	1.846	945	744	157

4.— PARCELACION DE LAS EXPLOTACIONES

	MUNICIPIOS	NUMERO DE PARCELAS			
		TOTAL	Menores de 1 Hectárea	De 1 y menores de 5 Hectáreas	De 5 Hectáreas y mayores
51	Huévar	899	346	444	109
52	Lantejuela (La)	210	17	124	69
53	Lebrija	1.761	540	887	334
54	Lora de Estepa	387	215	148	24
55	Lora del Río	856	87	362	407
56	Luisiana (La)	481	49	230	202
57	Madroño (El)	1.058	485	440	133
58	Mairena del Alcor	1.583	137	1.185	261
59	Mairena del Aljarafe	175	52	79	44
60	Marchena	5.722	1.685	3.139	898
61	Marinaleda	774	345	346	83
62	Martín de la Jara	1.118	454	587	77
63	Morales (Los)	397	55	223	119
64	Montellano	609	29	276	304
65	Morón de la Frontera	2.205	344	926	935
66	Navas de la Concepción (Las)	350	41	184	125
67	Olivares	1.429	734	504	191
68	Osuna	2.942	124	1.281	1.537
69	Palacios (Los) y Villafranca	1.859	728	943	188
70	Palomares del Río	171	56	82	33
71	Paradas	3.850	1.797	1.735	318
72	Pedrera	1.038	396	502	140
73	Pedroso (El)	650	188	292	170
74	Peñaflor	364	42	167	155
75	Pilas	2.188	1.123	981	84
76	Pruma	1.006	117	557	332
77	Puebla de Cazalla (La)	2.288	396	1.504	388
78	Puebla de los Infantes (La)	801	84	435	282
79	Puebla del Río (La)	1.323	97	351	875
80	Real de la Jara (El)	285	9	66	210
81	Rinconada (La)	601	66	316	219
82	Roda de Andalucía (La)	1.067	228	633	206
83	Ronquillo (El)	213	5	87	121
84	Rubio (El)	584	176	315	93
85	Salteras	1.053	340	514	199
86	San Juan de Aznalfarache	21	8	6	7
87	Sanlúcar la Mayor	838	261	450	127
88	San Nicolás del Puerto	106	21	33	52
89	Santiponce	486	339	139	8
90	Saucejo (El)	1.588	277	1.022	289
91	SEVILLA	920	178	502	240
92	Tocina	462	88	278	96
93	Tomares	76	12	41	23
94	Umbrete	687	353	283	51
95	Utrera	1.793	66	845	882
96	Valencina de la Concepción	395	163	184	48
97	Villamanrique de la Condesa	874	341	407	126
98	Villanueva del Ariscal	219	73	134	12
99	Villanueva del Río y Minas	955	520	253	182
100	Villanueva de San Juan	546	85	349	112
101	Villaverde del Río	594	87	346	161
102	Viso del Alcor (El)	572	40	397	135

JUNTA NACIONAL DEL CENSO AGRARIO

PRESIDENTE

Comisario del Plan de Desarrollo Económico por Delegación del Ministro Subsecretario de la Presidencia del Gobierno
EXCMO. SR. D. LAUREANO LOPEZ RODO.

VICEPRESIDENTE

Director General de Instituto Nacional de Estadística.
EXCMO. SR. D. LUIS UBACH GARCIA-ONTIVEROS
(Hasta X-61)
EXCMO. SR. D. JOSE ROS JIMENO.
(Desde X-61, hasta III-62)
EXCMO. SR. D. FRANCISCO TORRAS HUGUET
(Desde III-62)

VOCALES

Director General del Instituto Geográfico y Catastral.
EXCMO. SR. D. VICENTE PUYAL [illegible]L

Subdirector General del Instituto Nacional de Estadística
EXCMO. SR. D. JOSE RO[illegible]IMENO
(Hasta X-61 y desde III-62 a XI-62)

Subdirector del Instituto Nacional de Estadística
ILMO. SR. D. GLICERIO BERMUDEZ ROMERO
(Desde II-63)

Jefe de la Asesoría Económica de la Presidencia del Gobierno
ILMO. SR. D. AGUSTIN COTORRUELO SENDAGORTA
(Hasta IX-62)
ILMO. SR. D. HERNAN CORTES RODRIGUEZ
(Desde IX-62)

Secretario General Técnico del Ministerio de Agricultura.
EXCMO. SR. D. ESTEBAN MARTIN SICILIA

Director General de Agricultura
EXCMO. SR. D. ANTONIO MOSCOSO MORALES

Director General de Montes, Caza y Pesca Fluvial
EXCMO. SR. D. SALVADOR SANCHEZ-HERRERA Y CALLE

Director General de Ganadería
EXCMO. SR. D. ANGEL CAMPANO LOPEZ
(Hasta I-62)
EXCMO. SR. D. FRANCISCO POLO JOVER
(Desde I-62)

Director General de Coordinación, Crédito y Capacitación Agraria.
EXCMO. SR. D. SANTIAGO PARDO CANALIS
(Hasta XII-62)

Director General de Capacitación Agraria
EXCMO. SR. D. JOSE GARCIA GUTIERREZ
(Desde XII-62)

Director General del Instituto Nacional de Colonización.
EXCMO. SR. D. ALEJANDRO DE TORREJON Y MONTERO

Delegado Nacional del Servicio Nacional del Trigo
EXCMO. SR. D. MIGUEL CAVERO BLECUA

Jefe del Servicio de Estadística de la Secretaría General Técnica del Ministerio de Agricultura
ILMO. SR. D. ARTURO CAMILLERI LAPEYRE

Jefe de la Asesoría Económica del Ministerio de Agricultura
SR. D. JOSE GARCIA DE ANDOAIN

Director General de Administración Local
ILMO. SR. D. JOSE LUIS MORIS MARRODAN

Secretario General Técnico del Ministerio de Educación Nacional
ILMO. SR. D. ANTONIO TENA ARTIGAS

Secretario General Técnico del Ministerio de Obras Públicas
EXCMO. SR. D. ANIBAL CARRAL PEREZ

Director General de Obras Hidráulicas
ILMO. SR. D. FLORENTINO BRIONES BLANCO

Secretario General Técnico del Ministerio del Trabajo
ILMO. SR. D. FRANCISCO NORTE RAMON
(Hasta VII-62)
ILMO. SR. D. ALFREDO SANTOS BLANCO
(Desde VII-62)

Secretario General Técnico del Ministerio de Información y Turismo
ILMO. SR. D. EDUARDO DEL RIO IGLESIAS
(Hasta X-62)
ILMO. SR. D. GABRIEL CAÑADAS NOUVILLAS
(Desde X-62)

Vice-Secretario Nacional de Ordenación Económica de la Organización Sindical
ILMO. SR. D. JOAQUIN GUTIERREZ CANO
(Hasta V-63)
ILMO. SR. D. RODOLFO ARGAMENTERIA
(Desde V-63)

Vice-Secretario Nacional de Ordenación Social de la Organización Sindical
ILMO. SR. D. GONZALO MARCOS CHACON
(Hasta X-62)
ILMO. SR. D. NICOLAS DE LAS PEÑAS Y DE LAS PEÑAS
(Desde XI-62)

Secretario de la Junta Nacional de Hermandades
ILMO. SR. D. JOSE POVEDA MURCIA
(Hasta X-62)

Secretario Nacional Técnico de la Hermandad Nacional de Labradores y Ganaderos
ILMO. SR. D. CARLOS IGLESIAS SELGAS
(Desde X-62)

Jefe Nacional del Servicio Sindical de Estadística
ILMO. SR. D. LUIS NIETO ANTUNEZ

Coronel del Cuerpo de Ingenieros de Armamento y Construcción (Alto Estado Mayor)
ILMO. SR. D. JAVIER RUIZ DE OJEDA

SECRETARIO

Jefe del Servicio de Estadísticas Agrarias y de Servicios del Instituto Nacional de Estadística
ILMO. SR. D. ALEJANDRO DE COLOMINA MATO
(Hasta I-63)

Jefe del Servicio de Estadísticas Agrarias del Instituto Nacional de Estadística
ILMO. SR. D. MANUEL DE COO ROMAN
(Desde II-63)

VICE-SECRETARIO

Jefe de la Sección de Censos Agrarios del Servicio de Estadísticas Agrarias y de Servicios del Instituto Nacional de Estadística
SR. D. MANUEL DE COO ROMAN
(Hasta I-63)

Estadístico Facultativo del Servicio de Estadísticas Agrarias del Instituto Nacional de Estadística
SR. D. JESUS REBOLLO PALOMAR
(Desde II-63)

COMISION EJECUTIVA NACIONAL DEL CENSO AGRARIO

PRESIDENTE

Director General del Instituto Nacional de Estadística
EXCMO. SR. D. LUIS UBACH GARCIA-ONTIVEROS
(Hasta X-61)
EXCMO. SR. D. JOSE ROS JIMENO
(Desde X-61 a III-62)
EXCMO. SR. D. FRANCISCO TORRAS HUGUET
(Desde III-62)

VICEPRESIDENTE

Subdirector General del Instituto Nacional de Estadística
EXCMO. SR. D. JOSE ROS JIMENO
(Hasta X-61 y desde III-62 a XI-62)

Subdirector del Instituto Nacional de Estadística
ILMO. SR. D. GLICERIO BERMUDEZ ROMERO
(Desde II-63)

VOCALES

Jefe del Servicio de Estadística de la Secretaría General Técnica del Ministerio de Agricultura
ILMO. SR. D. ARTURO CAMILLERI LAPEYRE

Secretario Nacional de la Junta Nacional de Hermandades
(Hasta XI-62)
Representante de la Hermandad Nacional de Labradores y Ganaderos
SR. D. FRANCISCO LOPEZ SANTAMARIA
(Desde XII-62)

Jefe del Servicio de Estadísticas Agrarias y de Servicios del Instituto Nacional de Estadística
ILMO. SR. D. ALEJANDRO DE COLOMINA MATO
(Hasta I-63)

Jefe del Servicio de Estadísticas Agrarias del Instituto Nacional de Estadística
ILMO. SR. D. MANUEL DE COO ROMAN
(Desde II-63)

SECRETARIO

Jefe de la Sección de Censos Agrarios del Servicio de Estadísticas Agrarias y de Servicios del Instituto Nacional de Estadística
SR. D. MANUEL DE COO ROMAN
(Hasta I-63)

Estadístico Facultativo del Servicio de Estadísticas Agrarias del Instituto Nacional de Estadística
SR. D. JESUS REBOLLO PALOMAR
(Desde II-63)

SECRETARIA CENTRAL DEL CENSO AGRARIO

JEFE

Jefe del Servicio de Estadísticas Agrarias y de Servicios del Instituto Nacional de Estadística
ILMO. SR. D. ALEJANDRO DE COLOMINA MATO
(Hasta I-63)

Jefe del Servicio de Estadísticas Agrarias del Instituto Nacional de Estadística
ILMO. SR. D. MANUEL DE COO ROMAN
(Desde II-63)

JEFES ADJUNTOS

Jefe de la Sección de Censos Agrarios del Instituto Nacional de Estadística
SR. D. MANUEL DE COO ROMAN
(Hasta I-63)

Estadístico Facultativo del Servicio de Estadísticas Agrarias del Instituto Nacional de Estadística
SR.D. JESUS REBOLLO PALOMAR
(Desde II-63)

Ingeniero Agrónomo del Servicio de Estadística del Ministerio de Agricultura
SR. D. LEANDRO CASTRO RODRIGUEZ

JUNTA PROVINCIAL DEL CENSO AGRARIO

PRESIDENTE

Gobernador Civil
EXCMO. SR. D. HERMENEGILDO ALTOZANO MORALEDA

VICEPRESIDENTE

Delegado Provincial del Instituto Nacional de Estadística
ILMO. SR. D. JOSE FERNANDEZ DE VILLALTA Y SERRANO

VOCALES

Ingeniero Jefe de la Jefatura Agronómica
ILMO. SR. D. JUAN ANTONIO LANZON LLEDO

Ingeniero Jefe del Distrito Forestal
ILMO. SR. D. MANUEL CORRIPIO GONZALEZ

Jefe Provincial de Ganadería
ILMO. SR. D. TEODOMIRO MARTIN GARCIA

Jefe Provincial del Servicio Nacional del Trigo
ILMO. SR. D. JUAN PEDRO MARTINEZ LAVADO

Presidente de la Cámara Oficial Sindical Agraria
SR. D. JOSE LUIS PABLO ROMERO

Representante de la Confederación Hidrográfica
SR. D. EMILIANO RUIZ CASTEJON

Delegado Provincial de Información y Turismo
ILMO. SR. D. JOSE LUNA CAÑIZARES

Inspector Jefe de Primera Enseñanza
ILMO. SR. D. MANUEL MONTERO MARTIN

Representante de la Iglesia
RVDO. SR. D. JOSE JAEN SANTIAGO

SECRETARIO

Funcionario de la Delegación Provincial del Instituto Nacional de Estadística
SR. D. RAMON MENDOZA NEGRILLO

COMISION EJECUTIVA PROVINCIAL DEL CENSO AGRARIO

PRESIDENTE

Delegado Provincial del Instituto Nacional de Estadística
ILMO. SR. D. JOSE FERNANDEZ DE VILLALTA Y SERRANO

VOCALES

Inspector Provincial del Censo Agrario, Ingeniero Agrónomo
SR. D. JERONIMO CEJUDO FERNANDEZ

Inspector Provincial del Censo Agrario, Inspector Veterinario
SR. D. MIGUEL GARCIA LAPRESA

Inspector Provincial del Censo Agrario, Estadístico Facultativo
SR. D. FRANCISCO ANDRES APARICIO

Agricultor representante de la Cámara Oficial Sindical Agraria
SR. D. ALBERTO NUÑEZ SANCHEZ-PASTOR

SECRETARIO

Funcionario de la Delegación Provincial del Instituto Nacional de Estadística
SR. D. RAMON MENDOZA NEGRILLO

INSPECTORES

INSPECTORES PROVINCIALES

Ingeniero Agrónomo
SR. D. JERONIMO CEJUDO FERNANDEZ

Inspector Veterinario
SR. D. MIGUEL GARCIA LAPRESA

Estadístico Facultativo
SR. D. FRANCISCO ANDRES APARICIO

INSPECTORES COMARCALES

Perito Agrícola
SR. D. ARTURO NEIRA FERNANDEZ

Perito Agrícola
SR. D. JOSE DEL NOVAL LORENTE

Estadístico Técnico
SR. D. JOSE ANTONIO CORMENZANA VADILLO

Estadístico Técnico
SR. D. ENRIQUE SORIA MEDINA

Profesional Militar en Destinos Civiles
SR. D. ALEJANDRO MORON RUIZ

Profesional Militar en Destinos Civiles
SR. D. GUILLERMO BALLESTEROS SALA

INDICE ALFABETICO

A

	Páginas
Abetos	15, 39, 40
Abonadoras	19, 46
Abonos	23, 47, 48
Aceitunas	34, 35
Acelga	29
Aeromotores	44
Agavilladoras	20, 46
Agrios	14, 36
Ajo	29
Albaricoqueros	14, 37, 38
Alcachofas	29
Alcornoques	15, 39,
Alfalfa	30
Algarrobos	14, 37, 38
Algodón	12, 31
Aliso	15
Almazara	23
Almendros	15, 37, 38
Ambito del censo	VIII
Animales sacrificados	43
Animales de trabajo	43
Aparcería	6, 7
Aprovechamiento explotaciones con tierras	8, 9, 10
Arados	19, 46
Arboles forestales	15, 39, 40
Arboles frutales	14, 37, 38
Arrendamiento	6, 7
Arroz	11
Asnos	16
Aspersión (Riegos por)	17
Avellanos	15, 37, 38
Avena	11, 27
Avena forrajera	30
Avenamiento	18
Aventadoras	20, 46
Aves	16

B

Barbechos	12,
Berenjena	29
Berza	30
Bodega	23
Bombas para elevación de agua	22, 46
Boniato	31
Bueyes	41

C

	Páginas
Caballos	16, 41
Cabrío (Ganado)	16, 41, 42
Cadenera (naranja)	36
Calabaza	29
Calabaza forrajera	30
Camiones	21, 46
Camionetas	21, 46
Canal, peso en, reses sacrificadas	43
Caña de azúcar	31
Carros	21, 46
Castaños	15, 39, 40
Cebada	11, 27
Cebada forrajera	30
Cebolla	29
Centeno	11, 27
Cepas	13, 33
Cera	42
Cerdos	16, 41, 42
Cereales	11, 27
Cerezos	14, 37, 38
Ciruelos	14, 37, 38
Clementina (mandarino)	36
Col caballar	30
Coles, repollos, berza	29
Colmenas	16, 41, 42
Común (mandarino)	36
Común (naranja)	36
Conejos	16, 41, 42
Cortaforrajes	21, 46
Cortarraices	21, 46
Cosechadoras	20, 46
Cultivadores	19, 46
Cultivos forrajeros	12, 30
Cultivos para obtención de semillas	12, 31

CH

Chopos	15, 39, 40

D

Definiciones	VIII
Desgranadoras de maíz	21, 46
Drenajes	18

E

Páginas

Empacadoras 20, 46
Empresas auxiliares agrarias VIII
Encinas 15, 39
Enmiendas 47, 48
Escarificadores 19, 46
Escarola 29
Escorias Thomas 47, 48
Esparceta 30
Espárragos 29
Espinacas 29
Espolvoreadores 19, 46
Espontáneas no arbóreas (especies) 10, 39
Estiércol 47, 48
Eucalipto 15, 39
Explotación agraria (definición) VIII

F

Flores 12, 29
Fragmentación de las explotaciones 4, 5
Fresa 29
Fresno 15
Frutales 14, 37, 38

G

Gallinas 16, 41, 42
Ganadería 16, 41, 42
Gansos 41, 42
Garbanzos 28
Generadores eléctricos 44
Gradas 19, 46
Guadañadoras 20, 46
Guindos 14, 37, 38
Guisantes 28

H

Habas 28
Haya 15, 39, 40
Higueras 15, 37, 38
Hortalizas 12, 29
Huevos 42

I

Improductivas (tierras) 10
Instalaciones complementarias 23

J

Judías 11, 27, 28

L

Páginas

Lagares (de sidra) 23
Lana 42
Lanar (Ganado) 16, 41, 42
Leche 42
Lechuga 29
Leguminosas 12, 28
Lentejas 28
Limoneros 14, 36

M

Maíz 11, 27, 28
Maíz forrajero 30
Mandarinos 14, 36
Manzanos 15, 37, 38
Maquinaria 19, 20, 21, 46
Medios de transportes 21, 46
Melocotoneros 14, 37, 38
Melón 29
Membrillero 14, 37, 38
Miel 42
Molinos de grano 21, 46
Motores 44
Mular (ganado) 16, 41

N

Nabo forrajero 30
Naranjos 14, 36
Navel (naranja) 36
Nitrato amónico cálcico 47, 48
Nitrato de Chile y de cal 47, 48
Nitrosulfato amónico 47, 48
Norias 22, 46

O

Ocas 41, 42
Olivar 13, 34, 35
Olmos 15
Ovejas 42

P

Parcelas (número y clasificación) 4, 5
Patatas 12, 31
Patos 41, 42
Pavos 41, 42
Pepino 29
Perales 15, 37, 38
Pimiento 29
Pinos 15, 39
Potencia (motores) 44
Potencia (tractores) 45
Praderas o prados permanentes 10
Proceso de transformación en regadío 17
Propiedad 5, 6
Pulverizadores 19, 46

R

	Páginas
Rastras	19, 46
Rastrillos de ruedas	20, 46
Rastrojos	12
Regadío	9, 10, 17, 18
Régimen de tenencia	6, 7
Remolacha azucarera	12, 31
Remolacha forrajera	30
Remolques	21, 46
Repollo	29
Riegos y avenamientos	17, 18
Riegos por aspersión	17
Robles	15, 39

S

Sacrificio de ganado	43
Sandía	29
Sanguina (naranja)	36
Satsuma (mandarino)	36
Secano	8
Segadoras atadoras	20, 46
Seleccionadoras de semillas	21, 46
Sembradoras	19, 46
Sementales (caballar, cerda, vacuno	41, 42
Semillas (obtención)	12, 31
Sidra (lagares)	23
Sulfato amónico	47
Superficie abonada	23, 47
Superficie pastada	10
Superficie no pastada	10
Superfosfatos de cal	47

T

	Páginas
Tabaco	31
Tamaño de las explotaciones	3
Tenencia (Régimen)	6, 7
Toros	41
Tractores	19, 45
Transporte en uso (medios de)	21, 46
Trébol de Alejandría	30
Trébol encarnado	30
Trigo	11, 27
Trilladoras	20, 46
Trillos	20, 46
Trituradores de grano	21, 46

U

Uva	13, 32, 33

V

Vacas	16, 41
Vacuno	16, 41
Valencia Late (naranja)	36
Verna (naranja)	36
Veza	28
Viñedo	13, 32, 33
Vivero	12

Y

Yeros	28

PRIMER CENSO AGRARIO DE ESPAÑA

Octubre 1962

PLAN DE PUBLICACIONES

SERIE B.— CUADERNOS PROVINCIALES

Esta serie está constituída por 50 cuadernos que contienen la información numérica tabulada resultante del Censo para cada una de las provincias españolas.

Esta información se presenta dividida en tres partes:

La *primera parte* contiene datos provinciales sobre parcelación, régimen de tenencia; distribución de la superficie según su aprovechamiento, superficie de cereales, leguminosas, patata, remolacha azucarera, vivero, cultivos forrajeros, cultivos para la obtencion de semillas, barbechos y rastrojos, hortalizas y flores, viñedo, olivar, frutales; tierras pobladas por especies arbóreas forestales; ganado de las distintas especies; regadíos y avenamientos; energía y maquinaría; superficie abonada e instalaciones complementarias.

La información se presenta separadamente para las explotaciones sin tierras, y para las explotaciones con tierras de cada una de las 20 clases en que según su superficie total, se han clasificado a efectos de Tabulación.

La *segunda parte* contiene una información complementaria de la anterior, obtenida mediante un plan de muestreo aleatorio, sobre cereales, leguminosas, hortalizas y flores, cultivos forrajeros, patata, boniato, remolacha azucarera, algodón, tabaco, viñedo, olivar, frutales, especies arbóreas forestales, ganadería, energía, maquinaría y abonos.

La *tercera parte* contiene información sobre cada uno de los municipios de la provincia referente al número y superficie de las explotaciones clasificadas según la superficie total de sus tierras, distribución de la superficie según el régimen de tenencia y número de parcelas de los distintos tamaños.

De venta en las librerías de toda España y en la Administración de Publicaciones del

INSTITUTO NACIONAL DE ESTADISTICA

Ferraz, 41.- Teléfono 2 48 38 00 / 245 .- MADRID - 8

00 2200 71

R 840

SERIE B.- CUADERNOS PROVINCIALES.- Nº 41

primer censo agrario de españa
año 1962





instituto nacional
de estadistica
en colaboración con
el ministerio
de agricultura y
la organización
sindical.

PRIMER CENSO AGRARIO DE ESPAÑA

Octubre 1962

PLAN DE PUBLICACIONES

La información obtenida en el CENSO AGRARIO aparece en las siguientes PUBLICACIONES:

Serie A.- RESULTADOS PROVISIONALES (AVANCES)

PRIMERA PARTE *Totales provinciales.*- Datos por provincias, sobre número y superficie de las explotaciones, parcelación, distribución de la superficie según su aprovechamiento, superficie de hortalizas, barbechos, viñedo y olivar, superficie de monte, superficie de regadío y ganadería.

SEGUNDA PARTE *Totales municipales.*- Clasificación de las explotaciones según su superficie total, para cada municipio.

TERCERA PARTE *Totales regionales.*- Estimaciones obtenidas por muestreo sobre régimen de tenencia de la tierra, superficie de cereales, leguminosas, patata, algodón y remolacha azucarera, número de árboles frutales y superficie ocupada, número de obreros, superficie de regadío y superficie abonada.

Serie B.- CUADERNOS PROVINCIALES (1)

Constituyen una serie de 50 cuadernos que contienen la información numérica tabulada de cada provincia y sus municipios.

Serie C.- RESUMENES NACIONALES

Es una publicación de análoga sistemática a la de los CUADERNOS PROVINCIALES, en la que se resumen los datos de toda la Nación.

Serie D.- METODO Y PROCEDIMIENTO

Comprende esta publicación los métodos y procedimientos utilizados en el Censo, su organización, cuestionarios y material impreso empleados, calendario de operaciones, censos experimentales y encuestas de comprobación efectuados, dificultades encontradas, etc.

Serie E.- INFORMACION COMPLEMENTARIA DE MUNICIPIOS

En esta serie se da a conocer los resultados de la información recogida en el cuestionario de municipio sobre diversas cuestiones, tales como aparcerías, mataderos y matanzas, épocas de recolección de diferentes cultivos, servicios públicos y de carácter agrario, necesidades y movimientos migratorios.

---

(1) Veáse la otra contracubierta.

primer censo agrario de españa

octubre de 1962

soria
42

**instituto nacional
de estadística
en colaboración
con el
ministerio de agricultura
y la
organización sindical.**

CONSEJO SUPERIOR DE ESTADÍSTICA
COMISIÓN MIXTA DE COORDINACIÓN
SERVICIO DE DOCUMENTACIÓN
BARCELONA

madrid 1964
XXV AÑOS DE PAZ

Depósito Legal: M. 6307 - 1966

I. N. E. ARTES GRAFICAS.- Ferraz, 41 - MADRID

Indice

Páginas

Contenido de esta publicación VII

Definiciones VIII

TABLAS NUMERICAS

PRIMERA PARTE

1.— Resumen general

1.1. Número y superficie de las explotaciones 3

2.— Fragmentación de las explotaciones

2.1. Número de parcelas por tamaños 4
2.2. Clasificación de las explotaciones según el número de parcelas 4
2.3. Clasificación de las explotaciones en plena propiedad según el número de parcelas 5

3.— Régimen de tenencia

3.1. Número y superficie de las explotaciones con un sólo régimen de tenencia 6
3.2. Número y superficie de las explotaciones con más de un régimen de tenencia 6
3.3. Superficie según los distintos regímenes de tenencia 7

4.— Distribución de la superficie de las explotaciones según su aprovechamiento

4.1. Resumen general de la distribución de la superficie 8
4.2. Tierras labradas de secano 8
4.3. Tierras labradas de regadío 9
4.4. Tierras no labradas 10

5.— Cultivos

5.1. Cereales para grano 11
5.2. Otros cultivos 12
5.3. Viñedo 13
5.4. Olivar 13
5.5. Agrios 14
5.6. Otros frutales 14

6.— Tierras pobladas con especies arbóreas forestales

6.1. Pinos y abetos; encinas, robles y alcornoques; y otras especies forestales 15

7.— Ganadería

7.1. Ganado caballar, mular, asnal y vacuno 16
7.2. Ganado lanar, cabrío y de cerda. Gallinas, conejos y colmenas 16

Páginas

8.– Riegos y avenamientos

8.1. Regadío según la suficiencia y la procedencia del agua 17
8.2. Regadío según la fecha de su puesta en funcionamiento, riego por aspersión y tierras en proceso de transformación en regadío 17
8.3. Avenamientos o drenajes 18

9.– Energía, maquinaria y transporte

9.1. Animales de trabajo, motores y tractores 19
9.2. Maquinaria de labranza en uso 19
9.3. Maquinaria para la siega y recolección en uso 20
9.4. Otras máquinas agrícolas en uso 21
9.5. Medios de transporte en uso 21
9.6. Máquinas para riego en uso 22

10.– Abonos

10.1. Superficie abonada 23

11.– Instalaciones complementarias de las explotaciones

11.1. Explotaciones que tienen bodega, lagar de sidra o almazara 23

SEGUNDA PARTE

1.– Cereales para grano (secano y regadío)

1.1. Número de explotaciones 27
1.2. Superficie cosechada 27

2.– Leguminosas para grano y para consumo en verde

2.1. Número de explotaciones 28
2.2. Superficie cosechada 28

3.– Hortalizas y flores

3.1. Superficie en la que se han cosechado 29

4.– Cultivos forrajeros

4.1. Número de explotaciones 30
4.2. Superficie cosechada o aprovechada directamente por el ganado 30

5.– Otros cultivos

5.1. Número de explotaciones 31
5.2. Superficie cosechada 31

6.– Viñedo

6.1. Número de explotaciones 32
6.2. Superficie ocupada 32
6.3. Superficie de viñedo no asociado con olivar según la edad de las cepas y el patrón 33

Páginas

7.– Olivar

7.1. Número de explotaciones 34
7.2. Superficie ocupada 35
7.3. Superficie de olivar según la edad de los árboles 35

8.– Agrios

8.1. Número de explotaciones 36
8.2. Superficie ocupada 36
8.3. Arboles clasificados por variedades y edades 36

9.– Otros frutales

9.1. Número de explotaciones 37
9.2. Superficie ocupada 37
9.3. Arboles frutales clasificados por su edad 38

10.– Especies arbóreas forestales y espontáneas no arbóreas

10.1. Número de explotaciones 39
10.2. Superficie ocupada 39
10.3. Superficie repoblada artificialmente desde el año 1940 40

11.– Ganadería

11.1. Número de explotaciones 41
11.2. Número de animales 41
11.3. Algunas producciones 42

12.– Animales sacrificados en las explotaciones

12.1. Número de explotaciones 43
12.2. Número de animales sacrificados 43
12.3. Peso en canal 43

13.– Animales de trabajo en las explotaciones

13.1. Número de explotaciones 43
13.2. Número de animales 43

14.– Motores en uso en las explotaciones

14.1. Número de explotaciones 44
14.2. Número de motores 44
14.3. Potencia total 44

15.– Tractores en uso en las explotaciones

15.1. Número de explotaciones 45
15.2. Número de tractores 45
15.3. Potencia 45
15.4. Tractores clasificados por su potencia 46

16.– Maquinaría y medios de transporte

16.1. Número de máquinas y medios de transporte 46

Páginas

15.2. Número de tractores 45
15.3. Potencia 45
15.4. Tractores clasificados por su potencia 46

16.— Maquinaría y medios de transporte

16.1. Número de máquinas y medios de transporte 46

17.— Abonos y enmiendas

17.1. Número de explotaciones 47
17.2. Superficie abonada 47
17.3. Cantidad de abono empleado 48

TERCERA PARTE

Datos municipales

1.— Explotaciones agrarias clasificadas según la superficie total de sus tierras ..... 50 — 51

2.— Distribución de la superficie censada según el tamaño de las explotaciones ..... 64 — 65

3.— Distribución de la superficie censada según el régimen de tenencia 78

4.— Parcelación de las explotaciones 85

* * *

Organización Nacional del Censo Agrario 92

Organización Provincial del Censo Agrario 94

Indice Alfabético 95

CONTENIDO DE ESTA PUBLICACION

Esta publicación forma parte de la serie de CUADERNOS PROVINCIALES DEL CENSO AGRARIO (1), destinados a presentar los resultados del Censo en cada provincia.

En estos cuadernos la información numérica aparece dividida en tres partes.

En la *primera parte* figuran los totales provinciales de cada una de las características de las explotaciones agrarias que fueron objeto de investigación *general*. Estos totales se refieren a todas las explotaciones de la provincia, a las explotaciones sin tierras y a cada uno de los 20 grupos de explotaciones con tierras resultantes de clasificarlas por su superficie total. A estos datos se añaden los de las empresas auxiliares agrarias.

La *segunda parte* presenta los totales provinciales de las características de las explotaciones agrarias que fueron objeto de investigación por *muestreo*. La aplicación del método de muestreo ha permitido ampliar sustancialmente el contenido del Censo, sin aumentar sensiblemente su coste. La forma como este método ha sido empleado se detalla en el METODO Y PROCEDIMIENTO. (1) Por ello se da aquí, solamente, una breve explicación de la disposición de las tablas de esta segunda parte y el significado de los símbolos utilizados.

Los grupos de explotaciones con tierras se han reducido en esta segunda parte a 8, en lugar de los 20 que figuraban en la primera. Esta reducción viene obligada por el propio método de muestreo.

Los datos de las filas precedidas de una C son refundición de los datos del Censo que figuran en la primera parte. Los restantes son los obtenidos por muestreo. Se han incluído los primeros para dar unidad a la presentación. Cuando la C esté situada detrás de un número, sólo éste (y no todos los de la fila) procede de refundir datos de la primera parte.

Los símbolos que figuran a continuación de los números de la primera columna, para los que únicamente se han calculado los errores de muestreo, sirven para conocer las cotas máximas de dichos errores. Tienen los siguientes significados:

Error relativo	*Signos utilizados*
De 0 a 5%	nada
Del 5% al 10%	'
Del 10% al 20%	*
Del 20% y más	**

El símbolo ... se utiliza cuando el método no permite obtener estimación de alguna consistencia por ofrecer la muestra poca información, generalmente por tratarse de una característica muy poco frecuente. Incluye como caso particular la no existencia de la misma.

Por último la *tercera parte* contiene información por municipios sobre algunas características de las explotaciones agrarias.

(1) Véase en la cubierta el *Plan de Publicaciones* del Censo.

DEFINICIONES

DEFINICIONES FUNDAMENTALES

- UNIDAD CENSAL.- Es toda explotación agraria y toda empresa auxiliar agraria.

- EXPLOTACION AGRARIA

  a) *Explotación agraria con tierras.*- Se entiende por explotación agraria con tierras, a fines censales, cualquier extensión de terreno, en una o varias parcelas, aunque no sean contiguas, pero que en conjunto formen parte de la misma unidad técnico-económica, de la que se obtienen producciones agrícolas, forestales, ganaderas o mixtas bajo la dirección de un empresario (véase definición de empresario más adelante.

  b) *Explotación agraria sin tierras.*- Se entiende por explotación agraria sin tierras toda empresa que posea en total, dos o más cabezas de ganado vacuno, caballar, mular, asnal, ovino, caprino o porcino; 20 o más gallinas, patos y gansos; 20 o más conejos; 2 o más colmenas. Este ganado puede tener cualquier empleo o destino, y estar en zonas rurales o urbanas.

- EMPRESA AUXILIAR AGRARIA.- Es aquélla que coopera a la producción agrícola, ganadera y forestal, mediante la cesión, cualquiera que sea la forma del contrato de tractores, máquinas para la recolección y cualquier otro servicio empleado usualmente en las explotaciones agrarias.

- EMPRESARIO AGRARIO.- Se entiende por empresario agrario a efectos censales, toda persona natural o jurídica que, actuando a estos fines con libertad y autonomía, asume todo o parte del riesgo de una explotación agraria, dirigiéndola por si o mediante otra persona.

- MUNICIPIO DE INSCRIPCION DE LAS EXPLOTACIONES.- Una explotación agraria se considera, a efectos censales, situada en el Municipio donde radique la edificación única o principal de la explotación, o a falta de esta en el que se encuentren la mayor parte de las tierras.

  Se entiende por edificación de una explotación agraria toda construcción que constituya parte de los elementos productivos de la misma, estando, por tanto, vinculada a dicha explotación.

  Las explotaciones ganaderas sin tierras se consideran adscritas al Municipio en que el empresario tenga declarado su ganado.

- AMBITO DEL CENSO.- El Censo comprende a todas las explotaciones agrarias existentes en el territorio español, cualquiera que sea la persona natural o persona jurídica, pública o privada, que las tenga a su cargo y el destino que de a sus productos.

- REFERENCIA CRONOLOGICA DE LA INFORMACION CENSAL.- Las informaciones que se publican se refieren, en general, al año agrícola 1961-62

OTRAS DEFINICIONES Y ACLARACIONES

- PARCELA.- A efectos censales se entiende por *parcela o coto redondo,* toda extensión de tierra que está bajo una sola linde, es decir, rodeada de terreno, edificios o aguas que no pertenezcan a la explotación.

- REGIMEN DE TENENCIA.- Es la forma jurídica bajo la cual actúa el empresario en la explotación agraria.

  a) *Tierras en propiedad.*- Se consideran como tales aquellas sobre las que el empresario o su familia tienen derecho de propiedad, con título escrito o sin él; los patrimonios familiares; y las que han sido explotadas pacífica e ininterrumpidamente por el empresario o su familia durante 30 años como mínimo y sin pago de renta.

  b) *Tierras en arrendamiento.*- Un empresario lleva en arriendo una tierra si disfruta de los aprovechamientos de la misma mediante el pago de un canon o renta, ya sea en metálico, ya en especie o en ambas cosas a la vez.

  c) *Tierras en aparcería.*- Son aquellas cedidas temporalmente por el propietario al empresario (aparcero) mediante el pago de un tanto por ciento del producto obtenido o su equivalente en efectivo. La cuantía de dicha parte depende de las condiciones locales, el tipo de empresa y la aportación del propietario.

  d) *Otros regimenes de tenencia.*- Se incluyen en este apartado las tierras no comprendidas en alguno de los regímenes de tenencia anteriores: las explotadas gratuitamente, en fideicomiso, en litigio, en precario, los censos y foros, las tierras comunales, etc.

- TIERRAS LABRADAS.- Son las que reciben cuidados culturales sea cual fuere su aprovechamiento y la fecha en que se han realizado dentro del año

del Censo. Estos cuidados culturales son los que se efectúan con azada, arado, grada, cultivador, escarificador, estirpadora, etc., no entrando dentro de esta categoría las labores de extender abono, pases de rodillo o de tabla, cortes, escardas a mano, resiembra, etc., practicadas (algunas de las cuales por lo menos) en las praderas permanentes.

a) *Tierras de secano.*- Se considerán como tales las que, durante el año del Censo no han recibido más agua que la de lluvia.

b) *Tierras de regadío.*- Se consideran como tales las que, durante el año del Censo han recibido agua mediante un procedimiento establecido por el hombre, cualquiera que haya sido la duración o cantidad de los riegos, incluso si fueron de forma eventual.

c) *Cultivos herbáceos.*- Están constituídos por aquellas plantas cuya parte aérea tiene consistencia herbácea (cereales, leguminosas, patata, algodón, remolacha, forraje, hortalizas, etc.).

d) *Cultivos arbóreos y arbustivos.*- Están constituídos por aquellas plantas cuya parte aérea tiene consistencia leñosa (vid, olivo, frutales).

e) *Cultivos asociados.*- Son aquellos en que dos o más cultivos se intercalan en tierras labradas, ocupándolas simultáneamente durante todo o parte de su desarrollo. No se consideran como asociados los cultivos de una sola planta, realizados en una tierra en cuyos linderos y ribazos estén situados árboles frutales.

En la asociación de cultivos herbáceos con árboles o arbustos se consigna las superficies recolectadas del cultivo herbáceos y el número de árboles en sus cuadros respectivos.

En las asociaciones de cultivos arbóreos se han estimado las superficies correspondientes a cada uno y se consignan en los cuadros correspondientes.

- TIERRAS NO LABRADAS.- Además de las tierras no labradas propiamente dichas se incluyen aquí, aquellas tierras labradas con propósitos forestales.

a) *Prados y praderas permanentes.*- Son las tierras dedicadas a la producción de forrajes herbáceos, y que se mantienen indefinidamente en producción, mediante todos o algunos de los cuidados culturales que a continuación se mencionan: acotamiento, resiembras (naturales o artificiales), abonados, pases de rodillo o tabla, cortes y otros cuidados culturales.

No se incluyen aquí las praderas que tengan especies arbóreas forestales; estas se harán constar en el apartado siguiente.

b) *Tierras pobladas con especies arbóreas forestales.*- Son las superficies cubiertas por especies arbóreas, cualquiera que sea su edad y desarrollo, de las que se obtienen madera, leña u otros productos forestales.

c) *Tierras pobladas con especies espóntaneas no arbóreas.*- Se incluyen las superficies cuya vegetación en 1962 haya estado principalmente constituída por tomillo, romero, aulaga, brezo, jara, lentisco, piorno, retama, chumbera, esparto y otras especies espontáneas no arbóreas, aunque sean herbáceas.

d) *Superficie pastada.*- Se considera como superficie pastada, dentro de las tierras pobladas por especies arbóreas forestales, aquella en la que ha entrado ganado, para aprovechar el pasto de la misma, durante el año del Censo.

e) *Superficie no pastada.*- Se considera como superficie no pastada, dentro de las tierras pobladas con especies arbóreas forestales, aquellas que no tienen pastos, y las que aun teniéndolos, han estado vedadas al pastoreo en el año del Censo.

- LEGUMINOSAS PARA GRANO.- En el cuadro correspondiente se incluyen las superficies cosechadas de leguminosas cuyo destino fuera el aprovechamiento total para grano. También se incluyen aquí las superficies de leguminosas, cuando siendo el aprovechamiento mixto (para grano y para consumo en verde), sea de análoga o superior importancia el aprovechamiento para grano).

  Se han incluído solo las especies de lentejas, judías no asociadas con maíz, garbanzos, guisantes, habas, algarrobas, yeros y veza.

- LEGUMINOSAS PARA CONSUMO EN VERDE.- En el cuadro correspondiente se han incluído las superficies cosechadas de leguminosas cuyo destino fuera el aprovechamiento total para consumo en verde. También se consignan aquí las superficies de leguminosas cuando, siendo el aprovechamiento mixto (para grano y para consumo en verde) fuera de superior importancia el aprovechamiento en verde.

  Se han incluído solo las especies de judías no asociadas con maíz, guisantes y habas.

- VIVEROS.- Son aquellos terrenos en los que se verifican los primeros desarrollos de las plantas que han de sufrir un traslado a terreno diferente y en donde permanecerán más de dos años.

- CULTIVOS FORRAJEROS.- Por este concepto se incluyen las superficies dedicadas a cultivos forrajeros de cebada, centeno, avena, y maíz en verde y también esparceta, calabaza, veza, nabo, remolacha, alfalfa, tréboles, y otras, así como las asociadas entre ellas.

Si la superficie de cultivos forrajeros estuvo dedicada en el año 1962 a la obtención de semillas de las mismas y no de forraje, la superficie se incluye en el concepto, "CULTIVOS PARA LA OBTENCION DE SEMILLAS".

Se consignan las superficies una sola vez, aunque hayan sido dados varios cortes en el año, y solamente se consideran los cultivos en "Tierras Labradas".

Los pastos aprovechables que crecen sobre rastrojeras no se incluyen aquí.

- CULTIVOS PARA LA OBTENCION DE SEMILLAS Se agrupan en este concepto cuantos cultivos se dedicaron en el año del Censo exclusivamente a producir semillas (de remolacha, alfalfa, cebolla, maíz híbrido etc.), así como los terrenos donde nacen y crecen los planteles de arroz antes de su trasplante a terreno definitivo.

  La superficie cosechada de patata de siembra se incluye también en este concepto.

- HORTALIZAS Y FLORES.- Por este concepto se censa la superficie que se ha dedicado, al cultivo de hortalizas para consumo propio o venta, y flores exclusivamente para la venta, cualquiera que sea el número de cosechas obtenidas en esta superficie.

  No obstante en la segunda Parte, tabla 3, al especificar los cultivos de hortalizas y flores se consigna, para cada cultivo, la superficie tantas veces como ha sido cosechada.

- BARBECHOS Y RASTROJOS.- Se consideran como tales las tierras de labor dedicadas a cultivos herbáceos de secano, que permanecieron en descanso, tanto si han sido labradas como si no lo han sido.

- GANADERIA.- En los cuadros correspondientes se recogen los datos relativos a explotaciones que poseen ganados, tengan o no tierras.

  Las explotaciones puramente ganaderas, "explotaciones sin tierras", en términos censales, se han considerado como adscritas a la demarcación censal en que el empresario tiene declarado su ganado. Solamente se han censado las cabezas de ganado existentes en el momento censal.

  En los conceptos de "Gallinas" y "Conejos" se incluyen únicamente las gallinas y conejos mayores de seis meses.

- TIERRAS EN REGADIO.- Se entenderá que una tierra *está puesta en regadío* cuando recibe agua por un procedimiento establecido por el hombre. El riego puede ser de cualquier duración, permanente o eventual.

  a) *Regadío permanente.*- Una tierra es de regadío permanente cuando cuenta con las instalaciones y dotación de agua necesaria para ser regada con la frecuencia que requieran los cultivos de la zona. Es decir, que el número de riegos y el volumen de los mismos no limiten la intensidad de cultivo.

  b) *Regadío eventual.*- Son los regadíos no comprendidos en el apartado anterior.

  c) *Riego con agua elevada en la explotación.*- Es aquel que requiere la instalación dentro de la explotación de alguna máquina (bombas, norias) para elevar el agua antes de que esta pueda ser empleada en el riego.

  d) *Riego con agua no elevada en la explotación.*- En los demás casos.

  e) *Puesta en riego.*- Una tierra se considera como puesta en riego desde el momento en que el agua llega a ella por primera vez.

  f) *Riego por aspersión.*- Por este concepto se considerarán exclusivamente aquellas superficies en que las plantas reciben el agua de riego en forma de lluvia artificial.

  g) *Tierras en proceso de transformación en regadío.*- No se incluyen aquí las superficies cuya puesta en riego está proyectada, aun cuando hayan sido construídos los canales y acequias principales de traida de aguas, mientras no se hayan comenzado las obras de abancalamiento, acequias interiores, colocación de tuberías, etc.

- AVENAMIENTOS O DRENAJES.- En este cuadro se incluyen aquellas superficies en las que se han efectuado obras de saneamiento, para facilitar salida de aquellas aguas en exceso, que dificultan el desarrollo de las plantas.

  Estas obras pueden consistir en zanjas, (desagües) avenamientos (drenes) etc.

- ANIMALES DE TRABAJO.- Se consigna el número de cabezas de ganado caballar, mular, asnal, y vacuno utilizadas como fuerza de tracción en la explotación agraria, aunque no se dediquen exclusivamente a esta finalidad.

- ABONOS: ESTIERCOL.- Se incluyen en este concepto:

  a) Todos los fertilizantes obtenidos a partir de las deyecciones de animales.

  b) El estiercol artificial, de composición y propiedades semejantes al estiércol natural, obtenido a partir de la paja y de otros residuos vegetales, mediante estercolizadores.

  c) Las basuras, desperdicios de pescado, algas, espumas de azucarerías, orujos, etc.

- ABONO EN VERDE.- Consiste en enterrar plantas (o residuos verdes de las mismas) con el fin de fertilizar la misma tierra donde crecieron.

- **INSTALACIONES COMPLEMENTARIAS EN LAS EXPLOTACIONES.-** En este cuadro se recogen las industrias agrarias que forman parte de las explotaciones, y que son un elemento más de esta unidad económica.

Hay que tener en cuenta que no se incluyen las que producen únicamente para el consumo de la familia del empresario, y sí, en cambio, todas aquellas que produzcan para la venta o para el consumo de los asalariados de la explotación.



ALGUNOS DATOS DE LA PROVINCIA

POBLACION

(Censo 1960)

• *Total de habitantes de la provincia*	147.052
Varones	72.994
Mujeres	74.058
• *Porcentaje de población sobre el total nacional*	0,5
• *Densidad de población (habitantes por Km2)*	14
• *Población por el lugar de residencia*	
En entidades de hasta 2.000 habitantes	111.324
" " 2.001 a 10.000 habitantes	16.856
" " más de 10.000 "	18.872
• *Municipios clasificados por población*	344
De menos de 500 habitantes	288
" 501 a 1.000 "	37
" 1.001 a 2.000 "	12
" 2.001 a 5.000 "	6
" 5.001 a 10.000 "	—
" 10.001 a 50.000 "	1
" más de 50.000 "	—

VIVIENDAS *(Censo 1960)*

• *Total viviendas de la provincia*	43.385
En edificación de explotación agraria	26.567
En edificación con una sola vivienda	10.209
En edificación con varias viviendas	6.484
En edificación no construída principalmente para ser habitada	125

EXTENSION

(Datos del Instituto Geográfico y Catastral)

• *Superficie total de la provincia (Km2)*	10.287
• *Porcentaje de superficie sobre el total nacional*	2,0
• *Extensión superficial por zonas altimétricas en Km2*	
Menos de 600 m. de altitud	—
De 1.000 a 1.200 m. de altitud	3.009
De más de 1.200 m. de altitud	7.278
• *Municipios clasificados por su extensión superficial*	
De menos de 10 Km2	25
" 10 a 20 Km2	112
" 20 a 30 Km2	87
" 30 a 50 Km2	78
" 50 a 100 Km2	36
" 100 a 300 Km2	5
" más de 300 Km2	1

DESARROLLO DE LOS LIMITES (Km.)

• *Total de los límites de la provincia*	608
Límites terrestres	608
" marítimos peninsulares	—
" " insulares	—



primera parte

Datos provinciales

Información obtenida de TODAS las explotaciones

Símbolos utilizados en esta parte:

— Cero

Ø Cantidad no nula, pero inferior a la mitad de la última unidad empleada.

1.– RESUMEN GENERAL

1.1.– Número y superficie de las explotaciones

TAMAÑO DE LAS EXPLOTACIONES (En hectáreas)	EXPLOTACIONES		SUPERFICIE	
	Número	Porcentaje	Hectáreas	Porcentaje
Todas las explotaciones (1)	**34.607**	**100**	**946.523**	**100**
Explotaciones sin tierras	2.328	6,8	–	–
Explotaciones con tierras	32.279	93,2	946.523	100
Menores de 0,1	682	2,0	21	–
De 0,1 y menores de 0,2	1.030	3,0	104	–
De 0,2 " 0,5	1.941	5,6	539	0,1
De 0,5 " 1	1.913	5,5	1.281	0,1
De 1 " 2	2.732	7,9	3.729	0,4
De 2 " 3	2.173	6,3	5.152	0,5
De 3 " 4	1.574	4,5	5.305	0,6
De 4 " 5	1.303	3,8	5.719	0,6
De 5 " 10	4.749	13,7	34.528	3,6
De 10 " 20	6.155	17,8	88.805	9,4
De 20 " 30	3.163	9,1	76.913	8,1
De 30 " 50	2.597	7,5	98.664	10,4
De 50 " 70	955	2,8	55.255	5,8
De 70 " 100	416	1,2	34.256	3,6
De 100 " 150	206	0,6	24.409	2,6
De 150 " 200	84	0,2	14.337	1,5
De 200 " 300	117	0,3	28.139	3,0
De 300 " 500	160	0,5	62.479	6,6
De 500 " 1000	189	0,5	137.292	14,6
De 1000 y más	140	0,4	269.596	28,5
Empresas auxiliares agrarias	39			–

(1) No se incluyen las Empresas auxiliares agrarias.

EXPLOTACIONES CLASIFICADAS POR SU TAMAÑO

NUMERO Y SUPERFICIE

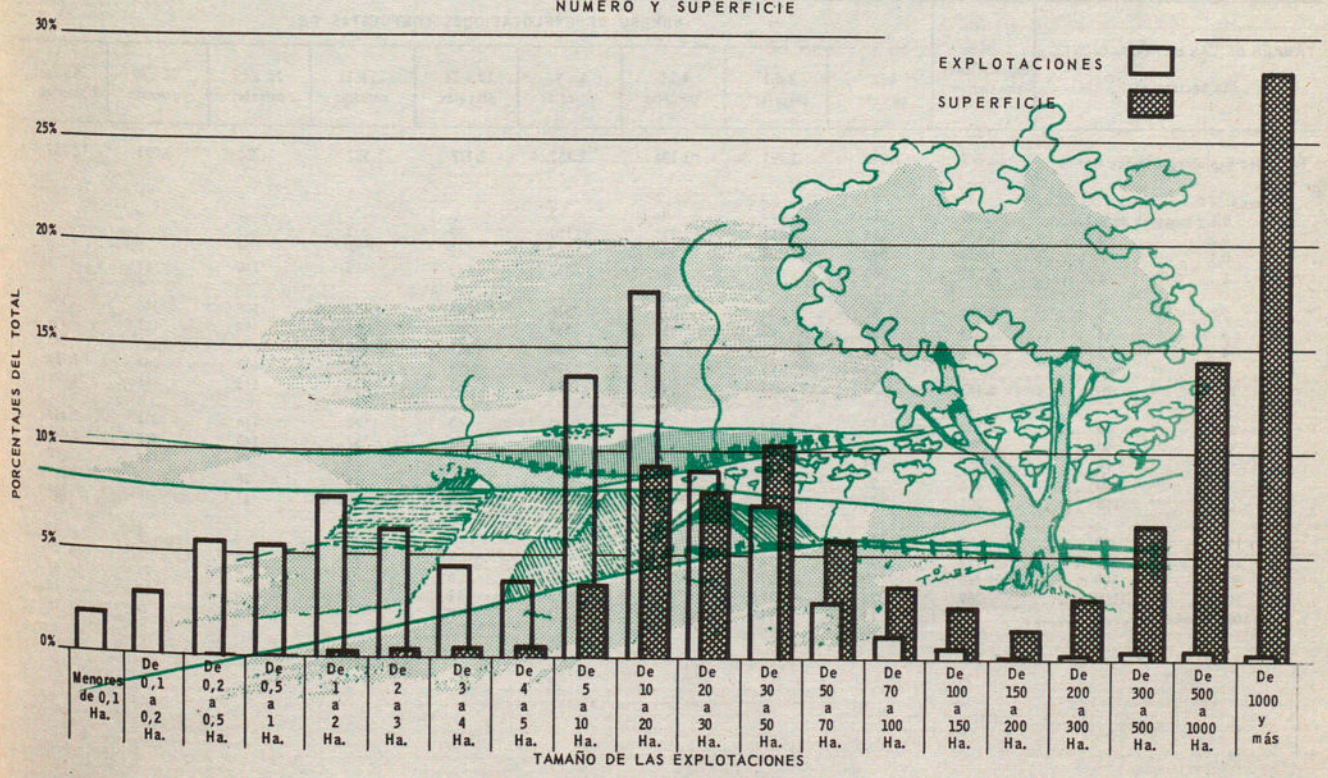

2.- FRAGMENTACION DE LAS EXPLOTACIONES

2.1.- Número de parcelas por tamaños

TAMAÑO DE LAS EXPLOTACIONES (En hectáreas)	NUMERO DE PARCELAS				PROMEDIO DE PARCELAS POR EXPLOTACION			
	Total	Menores de 1 Ha.	De 1 Ha. y menores de 5 Ha.	De 5 Ha. y mayores	Total	Menores de 1 Ha.	De 1 Ha. y menores de 5 Ha.	De 5 Ha. y mayores
Todas las explotaciones con tierras	**1.834.659**	**1.779.664**	**45.414**	**9.581**	**56,8**	**55,1**	**1,4**	**0,3**
Menores de 0,1	801	801	–	–	1,2	1,2	–	–
De 0,1 y menores de 0,2	1.596	1.596	–	–	1,5	1,5	–	–
De 0,2 " 0,5	5.362	5.362	–	–	2,8	2,8	–	–
De 0,5 " 1	9.037	9.037	–	–	4,7	4,7	–	–
De 1 " 2	21.011	20.633	378	–	7,7	7,6	0,1	–
De 2 " 3	29.118	28.631	487	–	13,4	13,2	0,2	–
De 3 " 4	32.013	31.568	445	–	20,4	20,1	0,3	–
De 4 " 5	40.206	39.760	446	–	30,8	30,5	0,3	–
De 5 " 10	252.889	250.510	2.303	76	53,3	52,8	0,5	0,0
De 10 " 20	562.942	557.907	4.768	267	91,4	90,6	0,8	0,0
De 20 " 30	345.093	339.288	5.431	374	109,1	107,3	1,7	0,1
De 30 " 50	292.700	282.550	9.273	877	112,7	108,8	3,6	0,3
De 50 " 70	110.598	103.504	6.278	816	115,9	108,4	6,6	0,9
De 70 " 100	51.340	47.084	3.622	634	123,4	113,2	8,7	1,5
De 100 " 150	20.263	18.041	1.798	424	98,4	87,6	8,7	2,1
De 150 " 200	6.951	5.799	830	322	76,7	63,0	9,9	3,8
De 200 " 300	5.477	4.076	945	456	46,8	34,8	8,1	3,9
De 300 " 500	10.196	7.805	1.402	989	63,8	48,8	8,8	6,2
De 500 " 1000	14.442	9.519	2.875	2.048	76,4	50,4	15,2	10,8
De 1000 y más	22.624	16.193	4.133	2.298	161,6	115,7	29,5	16,4

2.2.- Clasificación de las explotaciones según el número de parcelas

TAMAÑO DE LAS EXPLOTACIONES (En hectáreas)	Total de explotaciones con tierras	NUMERO DE EXPLOTACIONES COMPUESTAS DE							
		Una parcela	2 ó 3 parcelas	4 ó 5 parcelas	6 a 9 parcelas	10 a 14 parcelas	15 a 19 parcelas	20 a 29 parcelas	30 a 49 parcelas	50 y más parcelas
Todas las explotaciones con tierras	**32.279**	**2.890**	**3.191**	**2.134**	**2.752**	**2.177**	**1.532**	**2.260**	**3.091**	**12.252**
Menores de 0,1	682	584	93	5	–	–	–	–	–	–
De 0,1 y menores de 0,2	1.030	661	332	34	3	–	–	–	–	–
De 0,2 " 0,5	1.941	595	851	321	150	19	3	–	2	–
De 0,5 " 1	1.913	346	608	390	362	142	36	26	3	–
De 1 " 2	2.732	260	639	529	612	343	163	110	67	9
De 2 " 3	2.173	87	246	397	510	345	174	189	116	109
De 3 " 4	1.574	25	87	159	354	281	176	198	155	139
De 4 " 5	1.303	13	71	69	198	191	143	174	201	243
De 5 " 10	4.749	45	93	126	326	496	414	601	868	1.780
De 10 " 20	6.155	34	52	41	110	185	234	515	885	4.099
De 20 " 30	3.163	12	14	17	43	63	70	176	312	2.456
De 30 " 50	2.597	25	6	4	28	53	57	140	243	2.041
De 50 " 70	955	21	9	3	11	13	25	59	107	707
De 70 " 100	416	22	2	6	3	11	4	26	43	299
De 100 " 150	206	41	15	4	2	3	3	11	18	109
De 150 " 200	84	14	6	3	5	3	3	4	9	37
De 200 " 300	117	35	12	1	7	4	12	9	8	29
De 300 " 500	160	25	27	7	12	6	7	8	21	47
De 500 " 1000	189	34	17	8	13	12	4	8	19	74
De 1000 y más	140	11	11	10	3	7	4	6	14	74

2.3 — Clasificación de las explotaciones en plena propiedad según el número de parcelas

TAMAÑO DE LAS EXPLOTACIONES (En hectáreas)	Total de explotaciones con tierras en plena propiedad	NUMERO DE EXPLOTACIONES EN PLENA PROPIEDAD COMPUESTAS DE								
		Una parcela	2 o 3 parcelas	4 o 5 parcelas	6 a 9 parcelas	10 a 14 parcelas	15 a 19 parcelas	20 a 29 parcelas	30 a 49 parcelas	50 y más parcelas
Todas las explotaciones con tierras ..	**17.159**	**1.942**	**2.483**	**1.740**	**2.250**	**1.648**	**1.026**	**1.296**	**1.446**	**3.328**
Menores de 0,1	238	186	49	3	–	–	–	–	–	–
De 0,1 y menores de 0,2	650	400	224	26	–	–	–	–	–	–
De 0,2 " 0,5	1.378	437	561	234	126	16	3	–	1	–
De 0,5 " 1	1.544	298	494	288	284	125	31	21	3	–
De 1 " 2	2.335	246	570	464	514	269	133	78	52	9
De 2 " 3	1.738	84	218	336	425	273	127	130	81	64
De 3 " 4	1.230	24	87	144	291	226	132	142	97	87
De 4 " 5	882	10	64	58	168	141	98	102	118	123
De 5 " 10	2.541	38	83	108	267	365	284	341	402	653
De 10 " 20	2.122	32	48	33	91	132	142	286	352	1.006
De 20 " 30	849	11	11	10	27	33	31	88	119	519
De 30 " 50	594	17	3	2	14	27	17	41	83	390
De 50 " 70	257	16	4	3	7	6	6	20	39	156
De 70 " 100	118	15	2	3	1	5	1	12	20	59
De 100 " 150	90	25	5	4	1	3	1	6	14	31
De 150 " 200	58	12	3	2	4	3	2	3	8	21
De 200 " 300	97	26	10	1	7	4	8	8	6	27
De 300 " 500	137	21	22	6	11	5	6	6	19	41
De 500 " 1000	170	33	15	5	9	8	1	7	18	74
De 1000 y más	131	11	10	10	3	7	3	5	14	68

REGIMEN DE TENENCIA DE LA TIERRA EN LAS EXPLOTACIONES AGRARIAS

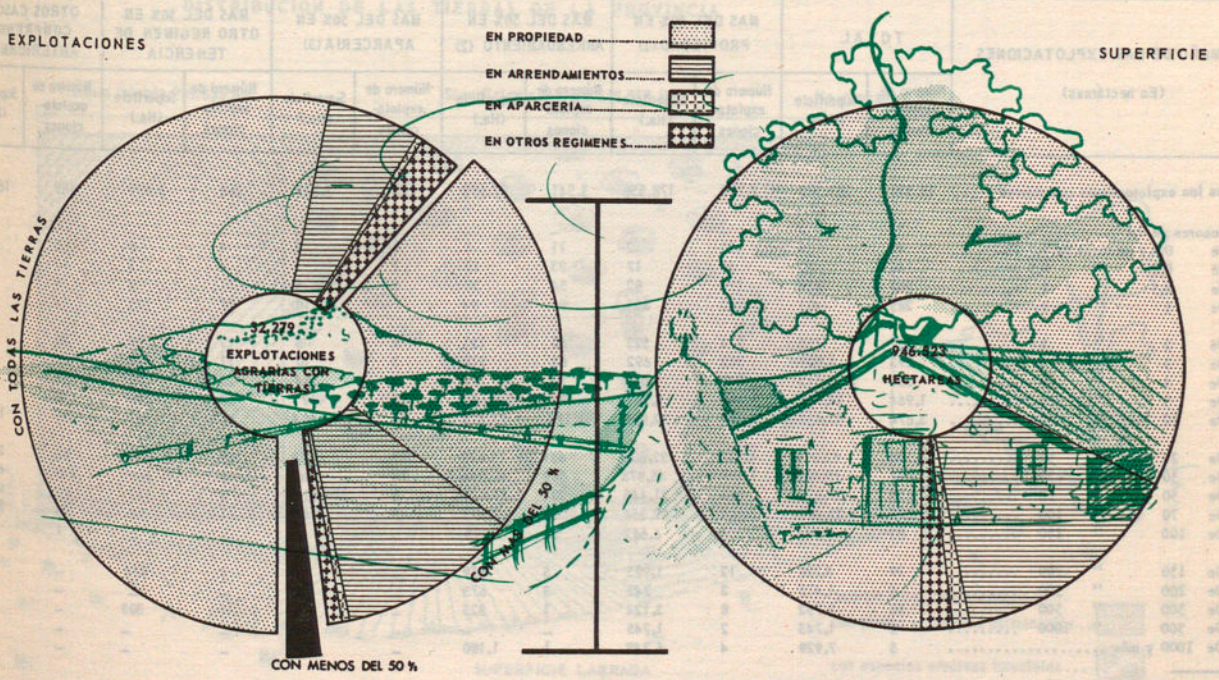

3.— REGIMEN DE TENENCIA

3.1.— Número y superficie de las explotaciones con un solo régimen de tenencia

TAMAÑO DE LAS EXPLOTACIONES (En hectáreas)	TOTAL		PROPIEDAD (1)		ARRENDAMIENTO (2)		APARCERIA (3)		OTROS REGIMENES DE TENENCIA	
	Número de explotaciones	Superficie (Ha.)	Número de explotaciones	Superficie (Ha.)	Número de explotaciones	Superficie (Ha.)	Número de explotaciones	Superficie (Ha.)	Número de explotaciones	Superficie (Ha.)
Todas las explotaciones con tierras....	**19.946**	**662.930**	**17.159**	**610.864**	**1.835**	**35.727**	**121**	**4.044**	**831**	**12.295**
Menores de 0,1.....	670	21	238	8	54	1	1	Ø	377	12
De 0,1 y menores de 0,2	988	100	650	66	235	24	10	1	93	9
De 0,2 " 0,5	1.795	496	1.378	390	293	72	27	8	97	26
De 0,5 " 1	1.713	1.142	1.544	1.036	106	69	12	8	51	29
De 1 " 2	2.447	3.328	2.335	3.179	79	107	13	17	20	25
De 2 " 3	1.866	4.397	1.738	4.117	55	133	4	9	69	138
De 3 " 4	1.281	4.296	1.230	4.125	39	129	5	18	7	24
De 4 " 5	940	4.106	882	3.854	47	204	2	9	9	39
De 5 " 10	2.785	19.762	2.541	17.977	208	1.535	13	96	23	154
De 10 " 20	2.481	35.128	2.122	29.947	326	4.694	12	176	21	311
De 20 " 30	1.027	24.819	849	20.551	163	3.911	3	67	12	290
De 30 " 50	740	27.969	594	22.347	140	5.378	2	82	4	162
De 50 " 70	301	17.429	257	14.912	34	1.953	3	160	7	404
De 70 " 100	141	11.655	118	9.758	17	1.419	1	80	5	398
De 100 " 150	123	14.508	90	10.832	14	1.601	7	805	12	1.270
De 150 " 200	65	11.109	58	9.918	3	529	–	–	4	662
De 200 " 300	111	26.724	97	23.573	3	667	2	496	9	1.988
De 300 " 500	150	58.727	137	53.739	5	2.138	2	753	6	2.097
De 500 " 1000	187	135.547	170	123.988	11	7.148	2	1.259	4	3.152
De 1000 y más	135	261.667	131	256.547	3	4.015	–	–	1	1.105

3.2.— Número y superficie de las explotaciones con más de un régimen de tenencia

TAMAÑO DE LAS EXPLOTACIONES (En hectáreas)	TOTAL		MAS DEL 50% EN PROPIEDAD (1)		MAS DEL 50% EN ARRENDAMIENTO (2)		MAS DEL 50% EN APARCERIA (3)		MAS DEL 50% EN OTRO REGIMEN DE TENENCIA		OTROS CASOS NO COMPRENDIDOS ANTERIORMENTE	
	Número de explotaciones	Superficie (Ha.)	Número de explotaciones	Superficie (Ha.)	Número de explotaciones	Superficie (Ha.)	Número de explotaciones	Superficie (Ha.)	Número de explotaciones	Superficie (Ha.)	Número de explotaciones	Superficie (Ha.)
Todas las explotaciones con tierras 12.333	**283.593**	**7.714**	**178.558**	**3.541**	**82.699**	**125**	**2.319**	**264**	**3.699**	**689**	**16.318**
Menores de 0,1 12	Ø	–	–	–	–	–	–	–	–	12	Ø
De 0,1 y menores de 0,2 42	4	20	2	11	1	1	Ø	4	Ø	6	1
De 0,2 " 0,5 146	43	52	17	33	10	2	1	7	2	52	13
De 0,5 " 1 200	139	120	82	54	38	6	5	11	8	9	6
De 1 " 2 285	401	182	256	65	94	7	10	17	25	14	16
De 2 " 3 307	755	213	523	60	151	2	5	12	29	20	47
De 3 " 4 293	1.009	202	692	63	218	3	10	11	41	14	48
De 4 " 5 363	1.613	243	1.080	74	329	3	14	20	90	23	100
De 5 " 10 ..... 1.964	14.766	1.286	9.701	490	3.682	22	171	67	490	99	722
De 10 " 20 ..... 3.674	53.677	2.255	32.909	1.194	17.513	34	504	68	955	123	1.796
De 20 " 30 ..... 2.136	52.094	1.335	32.602	651	15.824	25	613	29	707	96	2.348
De 30 " 50 ..... 1.857	70.695	1.199	45.878	509	19.045	14	540	12	469	123	4.763
De 50 " 70 654	37.826	373	21.445	204	11.841	3	201	2	112	72	4.227
De 70 " 100 275	22.601	149	12.354	97	7.821	3	245	1	94	25	2.087
De 100 " 150 83	9.901	56	6.662	26	3.095	–	–	–	–	1	144
De 150 " 200 19	3.228	12	1.995	5	859	–	–	2	374	–	–
De 200 " 300 6	1.415	3	742	3	673	–	–	–	–	–	–
De 300 " 500 10	3.752	8	3.124	1	325	–	–	1	303	–	–
De 500 " 1000 2	1.745	2	1.745	–	–	–	–	–	–	–	–
De 1000 y más 5	7.929	4	6.749	1	1.180	–	–	–	–	–	–

(1) Tierras propiedad del empresario
(2) Tierras llevadas en arrendamiento por el empresario
(3) Tierras llevadas en aparcería por el empresario

3.3.— Superficie según los distintos regímenes de tenencia

TAMAÑO DE LAS EXPLOTACIONES (En hectáreas)	TOTAL		PROPIEDAD (1)		ARRENDAMIENTO (2)		APARCERIA (3)		OTROS REGIMENES DE TENENCIA	
	Superficie (Ha.)	Porcentaje %	Superficie (Ha.)	Porcentaje %	Superficie (Ha.)	Porcentaje %	Superficie (Ha.)	Porcentaje %	Superficie (Ha.)	Porcentaje %
Todas las explotaciones con tierras...	**946.523**	100	**778.772**	**82,3**	**139.290**	**14,7**	**9.939**	**1,0**	**18.522**	**2,0**
Menores de 0,1	21	100	8	38,1	1	4,8	ø	–	12	57,1
De 0,1 y menores de 0,2	104	100	69	66,3	24	23,1	1	1,0	10	9,6
De 0,2 " 0,5	539	100	413	76,6	88	16,3	9	1,7	29	5,4
De 0,5 " 1	1.281	100	1.112	86,8	116	9,1	14	1,1	39	3,0
De 1 " 2	3.729	100	3.425	91,8	228	6,1	25	0,7	51	1,4
De 2 " 3	5.152	100	4.611	89,4	344	6,7	19	0,4	178	3,5
De 3 " 4	5.305	100	4.789	90,3	398	7,5	36	0,7	82	1,5
De 4 " 5	5.719	100	4.841	84,7	705	12,3	29	0,5	144	2,5
De 5 " 10	34.528	100	26.971	78,2	6.428	18,6	358	1,0	771	2,2
De 10 " 20	88.805	100	60.644	68,3	25.583	28,8	944	1,1	1.634	1,8
De 20 " 30	76.913	100	51.119	66,5	23.356	30,4	1.147	1,5	1.291	1,6
De 30 " 50	98.664	100	65.328	66,2	30.804	31,2	1.496	1,5	1.036	1,1
De 50 " 70	55.255	100	36.402	65,9	17.216	31,1	994	1,8	643	1,2
De 70 " 100	34.256	100	22.617	66,1	10.291	30,0	750	2,2	595	1,7
De 100 " 150	24.409	100	16.518	67,7	5.647	23,1	966	4,0	1.278	5,2
De 150 " 200	14.337	100	11.812	82,4	1.416	9,9	–	–	1.109	7,7
De 200 " 300	28.139	100	24.182	85,9	1.472	5,2	496	1,8	1.989	7,1
De 300 " 500	62.479	100	56.111	89,8	2.897	4,6	753	1,2	2.718	4,4
De 500 " 1000	137.292	100	125.093	91,1	7.148	5,2	1.899	1,4	3.152	2,3
De 1000 y más	269.596	100	262.707	97,4	5.128	1,9	–	–	1.761	0,7

(1) Tierras propiedad del empresario
(2) Tierras llevadas en arrendamiento por el empresario
(3) Tierras llevadas en aparcería por el empresario

DISTRIBUCION DE LAS TIERRAS DE LA PROVINCIA

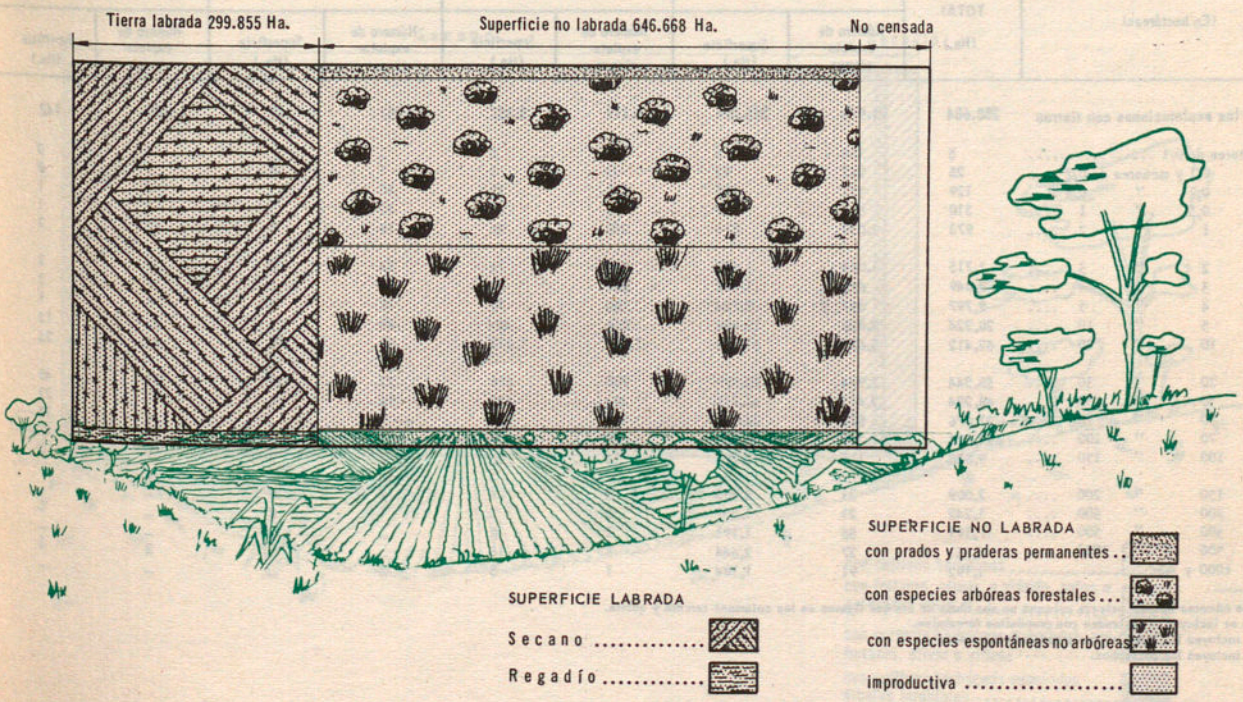

4.— DISTRIBUCION DE LA SUPERFICIE DE LAS EXPLOTACIONES SEGUN SU APROVECHAMIENTO

4.1.— Resumen general de la distribución de la superficie

TAMAÑO DE LAS EXPLOTACIONES (En hectáreas)	TODAS LAS TIERRAS		TIERRAS LABRADAS (2)		TIERRAS NO LABRADAS (3)	
	Número de explotaciones (1)	Superficie (Ha.)	Número de explotaciones	Superficie (Ha.)	Número de explotaciones	Superficie (Ha.)
Todas las explotaciones con tierras	**32.279**	**946.523**	**25.346**	**299.855**	**27.012**	**646.668**
Menores de 0,1	682	21	612	19	96	2
De 0,1 y menores de 0,2	1.030	104	822	79	277	25
De 0,2 " 0,5	1.941	539	1.363	311	973	228
De 0,5 " 1	1.913	1.281	1.094	516	1.400	765
De 1 " 2	2.732	3.729	1.420	1.276	2.254	2.453
De 2 " 3	2.173	5.152	1.283	2.067	1.822	3.085
De 3 " 4	1.574	5.305	1.005	2.319	1.372	2.986
De 4 " 5	1.303	5.719	968	3.092	1.123	2.627
De 5 " 10	4.749	34.528	4.015	21.870	4.200	12.658
De 10 " 20	6.155	88.805	5.705	65.173	5.766	23.632
De 20 " 30	3.163	76.913	2.993	55.036	3.040	21.877
De 30 " 50	2.597	98.664	2.479	69.646	2.476	29.018
De 50 " 70	955	55.255	879	37.591	923	17.664
De 70 " 100	416	34.256	364	21.462	405	12.794
De 100 " 150	206	24.409	126	9.975	200	14.434
De 150 " 200	84	14.337	31	2.028	84	12.309
De 200 " 300	117	28.139	22	1.493	113	26.646
De 300 " 500	160	62.479	38	1.299	160	61.180
De 500 " 1000	189	137.292	31	2.886	188	134.406
De 1000 y más	140	269.596	96	1.717	140	267.879

4.2.— Tierras labradas de secano

TAMAÑO DE LAS EXPLOTACIONES (En hectáreas)	SUPERFICIE TOTAL (Ha.)	CON CULTIVOS HERBACEOS (4)		CON FRUTALES, OLIVAR O VIÑEDO, SOLOS O ASOCIADOS ENTRE SI		CON CULTIVOS HERBACEOS ASOCIADOS CON:			
						FRUTALES, OLIVAR O VIÑEDO		ARBOLES FORESTALES	
		Número de explotaciones	Superficie (Ha.)	Número de explotaciones	Superficie (Ha.)	Número de explotaciones	Superficie (Ha.)	Número de explotaciones	Superficie (Ha.)
Todas las explotaciones con tierras	**288.684**	**21.973**	**285.098**	**5.119**	**3.357**	**257**	**87**	**305**	**142**
Menores de 0,1	5	168	5	2	ø	–	–	2	ø
De 0,1 y menores de 0,2	25	262	23	25	2	1	ø	1	ø
De 0,2 " 0,5	129	581	105	149	22	10	1	4	1
De 0,5 " 1	310	646	259	187	47	12	3	5	1
De 1 " 2	973	1.019	876	250	90	19	5	12	2
De 2 " 3	1.715	1.064	1.633	210	75	24	5	22	2
De 3 " 4	2.049	876	1.962	207	79	14	5	17	3
De 4 " 5	2.797	897	2.724	180	70	10	2	8	1
De 5 " 10	20.324	3.820	19.896	868	404	49	11	63	13
De 10 " 20	62.412	5.626	61.358	1.573	1.013	60	16	84	25
De 20 " 30	53.344	2.974	52.579	780	698	32	22	33	45
De 30 " 50	68.294	2.471	67.718	494	548	16	6	37	22
De 50 " 70	37.076	876	36.923	119	141	4	2	8	10
De 70 " 100	21.098	362	20.983	54	100	1	ø	6	15
De 100 " 150	9.838	125	9.793	13	36	3	9	1	ø
De 150 " 200	2.009	31	2.005	3	4	1	ø	–	–
De 200 " 300	1.242	21	1.237	2	5	1	ø	–	–
De 300 " 500	1.191	36	1.191	1	ø	–	–	–	–
De 500 " 1000	2.661	27	2.644	1	15	–	–	2	2
De 1000 y más	1.192	91	1.184	1	8	–	–	–	–

(1) Los números de esta primera columna no son suma de los que figuran en las columnas tercera y quinta.
(2) No se incluyen las labradas con propósitos forestales.
(3) Se incluyen las labradas con propósitos forestales.
(4) Se incluyen los barbechos.

4.3.— Tierras labradas de regadío

TAMAÑO DE LAS EXPLOTACIONES (En hectáreas)	SUPERFICIE TOTAL (Ha.)	CON CULTIVOS HERBACEOS		CON FRUTALES, OLIVAR O VIÑEDO, SOLOS O ASOCIADOS ENTRE SI		CON CULTIVOS HERBACEOS ASOCIADOS CON:			
						FRUTALES, OLIVAR O VIÑEDO		ARBOLES FORESTALES	
		Número de explotaciones	Superficie (Ha.)	Número de explotaciones	Superficie (Ha.)	Número de explotaciones	Superficie (Ha.)	Número de explotaciones	Superficie (Ha.)
Todas las explotaciones con tierras ...	**11.171**	**13.965**	**10.319**	**232**	**84**	**1.653**	**679**	**243**	**89**
Menores de 0,1	14	433	13	2	ø	23	1	8	ø
De 0,1 y menores de 0,2	54	474	44	5	ø	97	10	6	ø
De 0,2 " 0,5	182	821	160	16	2	107	19	8	1
De 0,5 " 1	206	619	174	13	3	92	28	8	1
De 1 " 2	303	778	258	21	6	120	34	22	5
De 2 " 3	352	727	322	8	2	91	25	28	3
De 3 " 4	270	552	243	6	3	54	22	15	2
De 4 " 5	295	519	269	3	ø	62	22	16	4
De 5 " 10	1.546	2.323	1.459	37	6	200	71	38	10
De 10 " 20	2.761	3.448	2.595	46	25	334	134	45	7
De 20 " 30	1.692	1.630	1.552	36	11	207	119	21	10
De 30 " 50	1.352	1.082	1.241	25	9	155	98	16	4
De 50 " 70	515	344	465	8	3	69	45	7	2
De 70 " 100	364	142	328	2	ø	34	36	–	–
De 100 " 150	137	36	108	3	12	6	12	2	5
De 150 " 200	19	5	10	–	–	1	3	1	6
De 200 " 300	251	7	251	–	–	–	–	–	–
De 300 " 500	108	10	82	–	–	1	ø	1	26
De 500 " 1000	225	9	223	1	2	–	–	–	–
De 1000 y más	525	6	522	–	–	–	–	1	3

DISTRIBUCION DE LAS TIERRAS LABRADAS

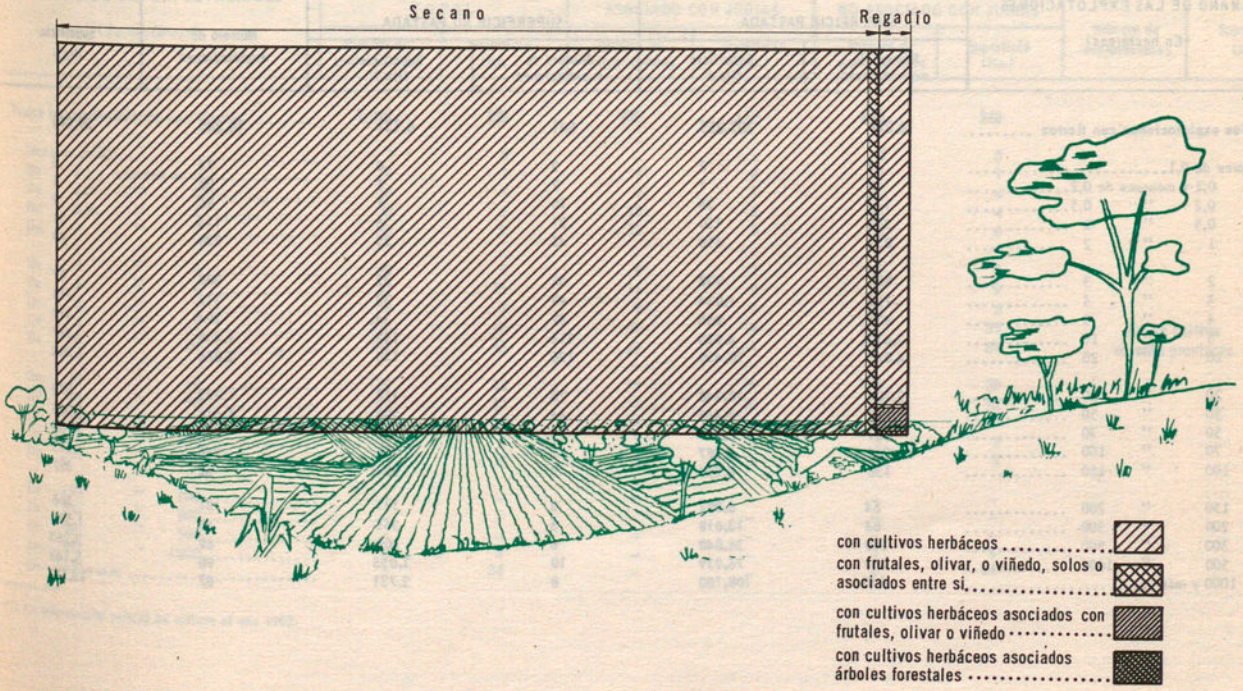

4.4.— Tierras no labradas

TAMAÑO DE LAS EXPLOTACIONES (En hectáreas)	PRADOS O PRADERAS PERMANENTES				TIERRAS POBLADAS CON ESPECIES ARBOREAS FORESTALES			
	SECANO		REGADIO		SUPERFICIE PASTADA		SUPERFICIE NO PASTADA	
	Número de explotaciones	Superficie (Ha.)	Número de explotaciones	Superficie (Ha.)	Número de explotaciones	Superficie (Ha.)	Número de explotaciones	Superficie (Ha.)
Todas las explotaciones con tierras	**6.243**	**19.688**	**1.321**	**1.725**	**17.932**	**246.872**	**2.284**	**38.384**
Menores de 0,1	53	2	–	–	7	ø	16	ø
De 0,1 y menores de 0,2	130	12	1	ø	73	7	35	3
De 0,2 " 0,5	274	56	28	3	457	112	72	12
De 0,5 " 1	245	99	70	21	812	442	105	27
De 1 " 2	266	140	91	38	1.535	1.508	162	64
De 2 " 3	265	141	89	42	1.232	1.782	122	68
De 3 " 4	222	114	68	34	915	1.614	105	47
De 4 " 5	262	142	73	40	669	1.301	79	32
De 5 " 10	1.146	720	312	240	2.543	5.873	339	190
De 10 " 20	1.609	1.117	367	174	3.854	10.095	538	354
De 20 " 30	813	705	112	49	2.243	9.510	253	275
De 30 " 50	472	940	44	100	1.951	12.853	155	428
De 50 " 70	141	740	8	105	719	7.446	67	690
De 70 " 100	65	680	5	101	312	5.242	41	551
De 100 " 150	42	808	4	11	126	3.248	37	2.373
De 150 " 200	22	564	2	19	54	3.125	14	1.602
De 200 " 300	29	865	4	37	62	7.376	29	3.406
De 300 " 500	57	1.959	10	148	111	17.862	29	2.499
De 500 " 1000	71	5.673	16	234	144	36.480	45	8.902
De 1000 y más	59	4.211	17	329	113	120.996	41	16.861

4.4.— Tierras no labradas (conclusión)

TAMAÑO DE LAS EXPLOTACIONES (En hectáreas)	TIERRAS POBLADAS CON ESPECIES ESPONTANEAS NO ARBOREAS				TIERRAS IMPRODUCTIVAS	
	SUPERFICIE PASTADA		SUPERFICIE NO PASTADA			
	Número de explotaciones	Superficie (Ha.)	Número de explotaciones	Superficie (Ha.)	Número de explotaciones	Superficie (Ha.)
Todas las explotaciones con tierras	**16.229**	**303.855**	**641**	**6.151**	**10.245**	**29.993**
Menores de 0,1	4	ø	2	ø	15	ø
De 0,1 y menores de 0,2	19	1	7	1	20	1
De 0,2 " 0,5	174	35	10	1	86	9
De 0,5 " 1	360	150	21	5	114	21
De 1 " 2	851	618	45	25	238	60
De 2 " 3	880	933	50	32	280	87
De 3 " 4	754	1.034	48	33	312	110
De 4 " 5	638	965	39	34	294	113
De 5 " 10	2.612	4.935	114	153	1.438	547
De 10 " 20	4.041	10.450	126	138	2.876	1.304
De 20 " 30	2.304	10.248	72	118	1.793	972
De 30 " 50	1.953	13.466	44	208	1.514	1.023
De 50 " 70	651	7.781	17	200	574	702
De 70 " 100	283	5.587	5	118	266	515
De 100 " 150	136	7.203	9	394	92	397
De 150 " 200	64	6.292	3	141	31	566
De 200 " 300	84	13.018	3	355	48	1.589
De 300 " 500	140	36.040	8	409	69	2.263
De 500 " 1000	163	76.919	10	1.055	98	5.143
De 1000 y más	118	108.180	8	2.731	87	14.571

5.— CULTIVOS

5.1.— Cereales para grano(1)

TAMAÑO DE LAS EXPLOTACIONES (En hectáreas)	TRIGO		CEBADA		CENTENO		AVENA	
	Número de explotaciones	Superficie (Ha.)	Número de explotaciones	Superficie (Ha.)	Número de explotaciones	Superficie (Ha.)	Número de explotaciones	Superficie (Ha.)
Todas las explotaciones con tierras	**18.642**	**79.545**	**17.907**	**26.953**	**9.666**	**8.351**	**15.162**	**22.832**
Menores de 0,1	—	—	6	ø	—	—	—	—
De 0,1 y menores de 0,2	5	0	20	2	1	ø	1	ø
De 0,2 " 0,5	50	9	144	23	1	ø	17	3
De 0,5 " 1	179	51	251	64	22	3	52	12
De 1 " 2	525	228	533	158	113	21	200	47
De 2 " 3	735	444	657	232	221	52	367	124
De 3 " 4	663	485	623	290	220	64	400	165
De 4 " 5	754	713	676	343	307	113	516	247
De 5 " 10	3.467	5.044	3.209	2.268	1.832	912	2.717	1.884
De 10 " 20	5.471	15.429	5.149	6.331	3.410	2.442	4.761	5.347
De 20 " 30	2.927	14.023	2.855	5.189	1.740	1.742	2.662	4.355
De 30 " 50	2.438	19.333	2.399	6.038	1.252	1.695	2.199	5.276
De 50 " 70	866	11.109	858	2.979	363	599	794	2.828
De 70 " 100	352	6.672	348	1.658	127	275	323	1.446
De 100 " 150	119	3.267	112	670	35	136	104	632
De 150 " 200	24	637	25	142	6	18	21	144
De 200 " 300	16	516	9	111	6	36	3	33
De 300 " 500	24	287	13	98	4	45	15	79
De 500 " 1000	16	673	14	221	3	168	7	86
De 1000 y más	11	625	6	136	3	30	3	124

5.1.— Cereales para grano (conclusión) (1)

TAMAÑO DE LAS EXPLOTACIONES (En hectáreas)	MAIZ						ARROZ	
	TOTAL		ASOCIADO CON JUDIAS		NO ASOCIADO CON JUDIAS			
	Número de explotaciones	Superficie (Ha.)	Número de explotaciones	Superficie (Ha.)	Número de explotaciones	Superficie (Ha.)	Número de explotaciones	Superficie (Ha.)
Todas las explotaciones con tierras	**1.092**	**358**	**230**	**110**	**883**	**248**		
Menores de 0,1	3	ø	—	—	3	ø		
De 0,1 y menores de 0,2	8	1	1	ø	7	1		
De 0,2 " 0,5	36	5	4	1	32	4		
De 0,5 " 1	33	6	13	2	20	4		
De 1 " 2	47	9	12	3	35	6		
De 2 " 3	50	9	9	2	41	7		
De 3 " 4	47	11	11	2	37	9		
De 4 " 5	39	7	9	2	30	5		
De 5 " 10	226	47	59	14	171	33		
De 10 " 20	352	95	69	31	287	64	No se cultiva en esta provincia	
De 20 " 30	130	44	19	6	114	38		
De 30 " 50	82	55	15	35	74	20		
De 50 " 70	22	12	3	4	20	8		
De 70 " 100	9	6	4	4	5	2		
De 100 " 150	3	9	2	4	2	5		
De 150 " 200	—	—	—	—	—	—		
De 200 " 300	—	—	—	—	—	—		
De 300 " 500	—	—	—	—	—	—		
De 500 " 1000	2	8	—	—	2	8		
De 1000 y más	3	34	—	—	3	34		

(1) La información censal se refiere al año 1962.

5.2.— Otros cultivos

TAMAÑO DE LAS EXPLOTACIONES (En hectáreas)	LEGUMINOSAS				PATATA		ALGODON		REMOLACHA AZUCARERA (3)	
	PARA GRANO (1)		PARA CONSUMO EN VERDE (2)							
	Número de explotaciones	Superficie (Ha.)	Número de explotaciones	Superficie (Ha.)	Número de explotaciones	Superficie (Ha.)	Número de explotaciones	Superficie (Ha.)	Número de explotaciones	Superficie (Ha.)
Todas las explotaciones con tierras ..	**13.040**	**5.571**	**1.965**	**61**	**18.135**	**3.520**			**4.414**	**3.775**
Menores de 0,1	60	2	36	1	223	7			3	ø
De 0,1 y menores de 0,2	229	6	109	1	555	27			37	2
De 0,2 " 0,5	512	41	109	2	927	102			146	21
De 0,5 " 1	342	39	90	2	729	99			153	37
De 1 " 2	480	64	109	3	874	119			164	57
De 2 " 3	521	86	94	1	869	123			188	81
De 3 " 4	421	91	68	2	690	104			115	42
De 4 " 5	468	113	59	1	689	111			123	57
De 5 " 10	2.304	746	281	11	3.071	592			661	362
De 10 " 20	3.969	1.706	531	12	4.686	1.062	No se cultiva en esta provincia		1.318	947
De 20 " 30	1.861	1.048	254	8	2.309	556			763	687
De 30 " 50	1.251	948	143	6	1.691	414			516	640
De 50 " 70	393	329	48	3	523	111			142	244
De 70 " 100	157	162	25	5	208	47			52	184
De 100 " 150	48	83	4	ø	59	18			14	40
De 150 " 200	8	9	1	ø	11	3			3	9
De 200 " 300	6	12	1	ø	5	2			5	134
De 300 " 500	5	55	1	ø	7	4			4	39
De 500 " 1000	4	25	1	2	6	8			4	42
De 1000 y más	1	6	1	1	3	11			3	150

5.2.— Otros cultivos (conclusión)

TAMAÑO DE LAS EXPLOTACIONES (En hectáreas)	VIVERO		CULTIVOS FORRAJEROS (4)		CULTIVOS PARA LA OBTENCION DE SEMILLAS (5)		HORTALIZAS Y FLORES (6)		BARBECHOS Y RASTROJOS	
	Número de explotaciones	Superficie (Ha.)	Número de explotaciones	Superficie (Ha.)	Número de explotaciones	Superficie (Ha.)	Número de explotaciones	Superficie (Ha.)	Número de explotaciones	Superficie (Ha.)
Todas las explotaciones con tierras..	**69**	**34**	**12.924**	**6.347**	**422**	**1.442**	**7.836**	**746**	**19.418**	**139.149**
Menores de 0,1	1	ø	74	2	1	ø	389	12	3	ø
De 0,1 y menores de 0,2	–	–	190	6	5	ø	311	9	12	1
De 0,2 " 0,5	1	ø	424	39	9	ø	405	17	96	15
De 0,5 " 1	1	ø	355	54	9	1	274	22	250	71
De 1 " 2	2	1	506	99	7	ø	320	22	672	351
De 2 " 3	–	–	482	108	14	5	331	21	846	722
De 3 " 4	4	2	418	109	5	2	263	21	770	911
De 4 " 5	3	1	463	119	7	6	314	23	810	1.249
De 5 " 10	5	ø	2.143	699	33	50	1.366	132	3.590	9.265
De 10 " 20	16	5	3.453	1.469	79	149	2.044	211	5.528	29.334
De 20 " 30	2	ø	1.917	1.067	135	426	934	91	2.920	25.385
De 30 " 50	16	3	1.608	1.219	88	435	597	130	2.451	33.306
De 50 " 70	7	1	570	636	14	95	178	14	886	18.605
De 70 " 100	2	4	218	337	9	78	79	9	358	10.602
De 100 " 150	1	1	68	186	3	101	15	3	121	4.878
De 150 " 200	1	2	15	25	–	–	2	ø	26	1.002
De 200 " 300	–	–	6	34	1	15	3	1	17	593
De 300 " 500	–	–	6	23	–	–	5	2	28	697
De 500 " 1000	–	–	5	9	1	44	2	3	22	1.580
De 1000 y más	7	14	3	107	2	35	4	3	12	582

(1) Sólo se incluyen lentejas, judías no asociadas con maíz, garbanzos, guisantes, habas, algarrobas, yeros y veza.
(2) Sólo se incluyen judías no asociadas con maíz, guisantes y habas.
(3) Se incluye la superficie cosechada desde julio de 1962 hasta julio de 1963.
(4) No se incluyen los cultivos en tierras no labradas ni los pastos aprovechables que hayan crecido sobre rastrojeras.
(5) Se incluye la superficie de patata de siembra y los planteles de arroz.
(6) La superficie se consigna una sola vez, aunque en la misma se hayan cosechado varias veces una o varias hortalizas durante el año agrícola.

5.3.— Viñedo

TAMAÑO DE LAS EXPLOTACIONES (En hectáreas)	TOTAL		ASOCIADO CON OLIVAR		NO ASOCIADO CON OLIVAR (1)					
					TOTAL		CEPAS PARA UVA DE MESA		CEPAS PARA VINIFICACION	
	Número de explotaciones	Superficie (Ha.)	Número de explotaciones	Superficie (Ha.)	Número de explotaciones	Superficie (Ha.)	Número de explotaciones	Superficie (Ha.)	Número de explotaciones	Superficie (Ha.)
Todas las explotaciones con tierras ...	**5.082**	**3.336**	**2**	**1**	**5.082**	**3.335**	**141**	**29**	**4.961**	**3.306**
Menores de 0,1	–	–	–	–	–	–	–	–	–	–
De 0,1 y menores de 0,2	21	1	–	–	21	1	–	–	21	1
De 0,2 " 0,5	154	23	–	–	154	23	4	1	150	22
De 0,5 " 1	190	47	–	–	190	47	6	1	185	46
De 1 " 2	254	92	–	–	254	92	4	1	251	91
De 2 " 3	215	78	–	–	215	78	9	2	210	76
De 3 " 4	206	82	1	ø	206	82	7	1	200	81
De 4 " 5	177	69	–	–	177	69	8	1	169	68
De 5 " 10	865	402	–	–	865	402	31	5	838	397
De 10 " 20	1.548	1.005	–	–	1.548	1.005	40	10	1.515	995
De 20 " 30	772	692	1	1	772	.691	25	5	748	686
De 30 " 50	492	545	–	–	492	545	4	1	488	544
De 50 " 70	116	142	–	–	116	142	2	1	114	141
De 70 " 100	53	99	–	–	53	99	1	ø	53	99
De 100 " 150	13	27	–	–	13	27	–	–	13	27
De 150 " 200	2	4	–	–	2	4	–	–	2	4
De 200 " 300	2	5	–	–	2	5	–	–	2	5
De 300 " 500	–	–	–	–	–	–	–	–	–	–
De 500 " 1000	1	15	–	–	1	15	–	–	1	15
De 1000 y más	1	8	–	–	1	8	–	–	1	8

5.4.— Olivar

TAMAÑO DE LAS EXPLOTACIONES (En hectáreas)	TOTAL		EN CULTIVO UNICO O ASOCIADO CON FRUTALES		ASOCIADO CON VIÑEDO		ASOCIADO CON CULTIVOS HERBACEOS	
	Número de explotaciones	Superficie (Ha.)	Número de explotaciones	Superficie (Ha.)	Número de explotaciones	Superficie (Ha.)	Número de explotaciones	Superficie (Ha.)
Todas las explotaciones con tierras ...	**88**	**44**	**13**	**10**	**2**	**1**	**77**	**33**
Menores de 0,1	–	–	–	–	–	–	–	–
De 0,1 y menores de 0,2	–	–	–	–	–	–	–	–
De 0,2 " 0,5	–	–	–	–	–	–	–	–
De 0,5 " 1	–	–	–	–	–	–	–	–
De 1 " 2	2	ø	–	–	–	–	2	ø
De 2 " 3	1	1	–	–	–	–	1	1
De 3 " 4	3	ø	1	ø	1	ø	1	ø
De 4 " 5	4	1	1	ø	–	–	3	1
De 5 " 10	23	13	6	5	–	–	20	8
De 10 " 20	37	22	4	3	–	–	34	19
De 20 " 30	17	5	–	–	1	1	16	4
De 30 " 50	–	–	–	–	–	–	–	–
De 50 " 70	–	–	–	–	–	–	–	–
De 70 " 100	–	–	–	–	–	–	–	–
De 100 " 150	1	2	1	2	–	–	–	–
De 150 " 200	–	–	–	–	–	–	–	–
De 200 " 300	–	–	–	–	–	–	–	–
De 300 " 500	–	–	–	–	–	–	–	–
De 500 " 1000	–	–	–	–	–	–	–	–
De 1000 y más	–	–	–	–	–	–	–	–

(1) Puede estar asociado con otros cultivos.

5.5.- Agrios

(En plantacion regular y diseminados)

TAMAÑO DE LAS EXPLOTACIONES (En hectáreas)	NARANJOS			MANDARINOS			LIMONEROS			OTROS AGRIOS (1)		
	Número de explotaciones	Número de arboles	Superficie (Ha.)	Número de explotaciones	Número de árboles	Superficie (Ha.)	Número de explotaciones	Número de árboles	Superficie (Ha.)	Número de explotaciones	Número de árboles	Superficie (Ha.)
Todas las explotaciones con tierras												
Menores de 0,1												
De 0,1 y menores de 0,2												
De 0,2 " 0,5												
De 0,5 " 1												
De 1 " 2												
De 2 " 3												
De 3 " 4												
De 4 " 5												
De 5 " 10												
De 10 " 20												
De 20 " 30												
De 30 " 50												
De 50 " 70												
De 70 " 100												
De 100 " 150												
De 150 " 200												
De 200 " 300												
De 300 " 500												
De 500 " 1000												
De 1000 y más												

NO SE CULTIVAN EN ESTA PROVINCIA

5.6.- Otros frutales

(En plantación regular y diseminados)

TAMAÑO DE LAS EXPLOTACIONES (En hectáreas)	MELOCOTONEROS		ALBARICOQUEROS		CIRUELOS		CEREZOS Y GUINDOS		MEMBRILLEROS		ALGARROBOS	
	Número de explotaciones	Número de árboles	Número de explotaciones	Número de árboles	Número de explotaciones	Número de árboles	Número de explotaciones	Número de árboles	Número de explotaciones	Número de árboles	Número de explotaciones	Número de árboles
**Todas las explotaciones con tierras	**750**	**2.657**	**133**	**312**	**3.672**	**15.830**	**1.700**	**5.579**	**680**	**1.517**		
Menores de 0,1	–	–	–	–	16	34	4	4	–	–		
De 0,1 y menores de 0,2	27	44	5	9	90	267	21	34	17	26		
De 0,2 " 0,5	33	68	12	26	195	714	75	197	45	105		
De 0,5 " 1	34	87	8	26	165	674	67	167	33	73		
De 1 " 2	67	185	8	13	201	858	88	302	36	63		
De 2 " 3	46	186	9	14	136	548	78	264	23	50		
De 3 " 4	36	114	2	22	153	649	60	156	20	36		
De 4 " 5	42	129	6	9	125	497	59	167	14	33		
De 5 " 10	152	558	18	53	580	2.336	264	760	98	182		
De 10 " 20	216	821	36	71	993	4.240	533	1.723	193	394		
De 20 " 30	54	237	8	15	489	2.101	236	917	95	195		
De 30 " 50	26	104	12	36	344	1.807	132	582	61	123		
De 50 " 70	15	122	7	13	108	538	43	139	20	33		
De 70 " 100	1	1	–	–	48	257	26	84	12	22		
De 100 " 150	1	1	1	1	14	97	6	38	2	28		
De 150 " 200	–	–	–	–	2	8	–	–	1	2		
De 200 " 300	–	–	–	–	2	16	–	–	2	6		
De 300 " 500	–	–	–	–	6	73	3	14	3	13		
De 500 " 1000	–	–	–	–	3	100	1	7	2	6		
De 1000 y más	–	–	1	4	2	16	4	24	3	127		

No se cultivan en esta provincia

(1) Lima, pomelo o toronja

5.6. — Otros frutales (conclusión)

(En plantación regular y diseminados)

TAMAÑO DE LAS EXPLOTACIONES (En hectáreas)	ALMENDROS		AVELLANOS		HIGUERAS		MANZANOS		PERALES	
	Número de explotaciones	Número de árboles	Número de explotaciones	Número de árboles	Número de explotaciones	Número de árboles	Número de explotaciones	Número de árboles	Número de explotaciones	Número de árboles
Todas las explotaciones con tierras	**684**	**11.642**	**79**	**217**	**717**	**1.270**	**5.614**	**71.788**	**3.961**	**19.454**
Menores de 0,1	1	2	–	–	1	1	28	89	25	54
De 0,1 y menores de 0,2	5	66	2	3	15	21	134	598	107	330
De 0,2 " 0,5	17	231	11	47	28	42	283	1.879	192	704
De 0,5 " 1	29	330	6	20	26	36	211	2.333	158	918
De 1 " 2	37	457	7	10	43	70	301	3.004	207	898
De 2 " 3	23	354	2	2	32	52	233	2.454	146	642
De 3 " 4	29	297	1	1	32	47	198	1.981	146	580
De 4 " 5	18	218	3	5	24	48	187	1.955	115	510
De 5 " 10	101	1.592	14	42	110	204	820	7.765	566	2.310
De 10 " 20	210	3.276	16	27	216	427	1.474	15.086	1.085	5.321
De 20 " 30	104	1.208	3	17	105	167	826	10.438	548	2.940
De 30 " 50	69	1.483	6	26	60	99	586	10.453	459	2.441
De 50 " 70	23	538	2	3	16	30	202	4.560	119	784
De 70 " 100	8	190	3	6	7	12	90	4.493	61	460
De 100 " 150	5	1.117	–	–	1	2	20	1.575	13	331
De 150 " 200	–	–	–	–	–	–	4	147	2	43
De 200 " 300	–	–	–	–	1	12	4	844	1	6
De 300 " 500	2	14	1	4	–	–	6	976	7	56
De 500 " 1000	2	254	1	1	–	–	3	600	1	100
De 1000 y más	1	15	1	3	–	–	4	558	3	26

6.— TIERRAS POBLADÀS CON ESPECIES ARBOREAS FORESTALES

6.1.— Pinos y abetos; encinas, robles y alcornoques; y otras especies forestales

TAMAÑO DE LAS EXPLOTACIONES (En hectáreas)	TODAS LAS ESPECIES		PINOS Y ABETOS		ENCINAS, ROBLES Y ALCORNOQUES		OTRAS ESPECIES FORESTALES (1)	
	Número de explotaciones	Superficie (Ha.)	Número de explotaciones	Superficie (Ha.)	Número de explotaciones	Superficie (Ha.)	Número de explotaciones	Superficie (Ha.)
Todas las explotaciones con tierras	**19.384**	**285.487**	**2.514**	**109.514**	**15.714**	**136.508**	**6.332**	**39.465**
Menores de 0,1	24	0'	4	0'	6	0	14	0
De 0,1 y menores de 0,2	110	10	23	2	37	3	52	5
De 0,2 " 0,5	513	126	80	18	347	92	127	16
De 0,5 " 1	886	471	119	46	707	395	149	30
De 1 " 2	1.635	1.579	171	119	1.352	1.352	343	108
De 2 " 3	1.333	1.855	133	110	1.131	1.648	280	97
De 3 " 4	1.000	1.666	103	96	829	1.452	265	118
De 4 " 5	724	1.338	79	66	597	1.176	203	96
De 5 " 10	2.799	6.086	307	371	2.154	4.921	976	794
De 10 " 20	4.122	10.481	438	568	3.285	8.088	1.622	1.825
De 20 " 30	2.402	9.840	266	509	2.071	7.434	907	1.897
De 30 " 50	2.039	13.307	313	770	1.785	9.565	725	2.972
De 50 " 70	755	8.148	141	1.049	667	5.290	254	1.809
De 70 " 100	338	5.808	73	779	280	3.675	130	1.354
De 100 " 150	153	5.626	49	2.871	105	2.011	44	744
De 150 " 200	66	4.733	22	2.060	44	1.959	15	714
De 200 " 300	83	10.782	34	4.308	51	5.177	31	1.297
De 300 " 500	120	20.387	32	4.383	79	12.397	57	3.607
De 500 " 1000	157	45.384	61	13.179	107	24.429	78	7.776
De 1000 y más	125	137.860	66	78.210	80	45.444	60	14.206

(1) Haya, castaño, chopo, eucalipto, olmo, aliso, fresno, etc.

7.— GANADERIA (1)

7.1.— Ganado caballar, mular, asnal y vacuno

TAMAÑO DE LAS EXPLOTACIONES (En hectáreas)	CABALLAR		MULAR		ASNAL		VACUNO (2)			
								Número de cabezas		
	Número de explotaciones	Número de cabezas	Número de explotaciones	Número de cabezas	Número de explotaciones	Número de cabezas	Número de explotaciones	Total	Mayores de 3 años	Exclusivamente de ordeño
Todas las explotaciones	**3.359**	**4.278**	**12.432**	**24.177**	**4.249**	**4.629**	**6.582**	**17.294**	**10.657**	**2.165**
Explotaciones sin tierras	118	163	72	117	126	136	243	832	384	164
Explotaciones con tierras	3.241	4.115	12.360	24.060	4.123	4.493	6.339	16.462	10.273	2.001
Menores de 0,1	17	20	4	4	25	26	22	87	47	31
De 0,1 y menores de 0,2	28	37	11	14	49	51	58	156	82	77
De 0,2 " 0,5	54	66	43	47	130	141	145	351	199	65
De 0,5 " 1	68	85	56	73	179	191	184	508	283	69
De 1 " 2	103	122	139	163	228	249	228	687	370	82
De 2 " 3	125	153	225	278	231	247	273	653	385	70
De 3 " 4	105	124	199	262	220	236	260	599	382	78
De 4 " 5	127	158	333	443	195	218	256	589	395	71
De 5 " 10	525	668	1.826	2.780	874	1.023	1.225	3.227	2.106	374
De 10 " 20	866	1.136	3.954	7.149	1.014	1.109	1.626	3.922	2.473	237
De 20 " 30	461	577	2.431	5.058	491	505	784	1.973	1.287	242
De 30 " 50	444	542	2.082	4.993	332	337	741	1.840	1.124	252
De 50 " 70	164	189	684	1.776	91	92	286	719	402	143
De 70 " 100	76	102	266	692	43	44	133	373	218	90
De 100 " 150	42	52	79	246	12	12	64	156	103	30
De 150 " 200	6	8	10	31	2	2	11	48	24	3
De 200 " 300	4	14	5	12	2	3	8	145	121	14
De 300 " 500	9	31	4	7	2	3	11	170	88	13
De 500 " 1000	12	18	5	20	2	3	13	69	42	2
De 1000 y más	5	13	4	12	1	1	11	190	142	58

7.2.— Ganado lanar, cabrío y de cerda.— Gallinas, conejos y colmenas

TAMAÑO DE LAS EXPLOTACIONES (En hectáreas)	LANAR		CABRIO		DE CERDA		GALLINAS (3)		CONEJOS (3)		COLMENAS	
	Número de explotaciones	Número de cabezas	Número de explotaciones	Número de cabezas	Número de explotaciones	Número de cabezas	Número de explotaciones	Número de animales	Número de explotaciones	Número de animales	Número de explotaciones	Número de colmenas
Todas las explotaciones	**10.525**	**551.361**	**11.917**	**32.933**	**21.245**	**57.435**	**24.173**	**422.376**	**2.823**	**15.428**	**2.261**	**21.468**
Explotaciones sin tierras	558	17.192	764	2.835	1.329	3.693	1.872	45.295	185	1.291	96	1.944
Explotaciones con tierras	9.967	534.169	11.153	30.098	19.916	53.742	22.301	377.081	2.638	14.137	2.165	19.524
Menores de 0,1	18	274	115	623	225	421	457	6.808	94	461	11	101
De 0,1 y menores de 0,2	61	1.324	195	456	409	778	634	8.071	68	285	38	428
De 0,2 " 0,5	120	2.421	391	1.259	783	1.546	997	14.445	116	534	61	851
De 0,5 " 1	140	2.446	371	1.169	665	1.372	856	12.475	94	466	56	734
De 1 " 2	222	6.798	514	1.691	901	1.836	1.158	13.867	131	703	88	1.019
De 2 " 3	277	9.560	537	1.458	631	1.841	1.060	14.345	109	598	74	979
De 3 " 4	239	8.025	459	1.245	727	1.673	826	11.415	108	615	65	1.195
De 4 " 5	330	10.478	470	1.601	704	1.500	836	11.230	105	502	66	668
De 5 " 10	1.722	59.142	2.085	6.542	3.315	7.810	3.615	50.440	450	2.444	373	4.014
De 10 " 20	3.189	135.830	2.954	7.071	5.193	13.962	5.332	82.896	613	3.402	502	3.787
De 20 " 30	1.723	97.012	1.447	3.108	2.800	8.572	2.841	52.066	333	1.767	314	2.318
De 30 " 50	1.212	99.227	1.058	2.458	2.305	7.292	2.360	52.089	262	1.394	321	2.146
De 50 " 70	406	44.094	354	854	802	2.991	838	22.080	100	624	127	707
De 70 " 100	188	26.274	144	371	322	1.228	341	10.054	42	246	50	297
De 100 " 150	70	13.140	35	103	100	566	106	4.491	10	79	11	138
De 150 " 200	18	4.177	6	13	15	59	16	479	2	11	1	3
De 200 " 300	11	3.750	1	2	8	201	13	8.396	1	6	3	72
De 300 " 500	11	3.707	6	39	7	19	10	909	—	—	1	10
De 500 " 1000	8	2.940	7	22	4	75	3	445	—	—	2	45
De 1000 y más	2	3.550	4	13	—	—	2	80	—	—	1	12

(1) Se incluye el ganado adscrito a explotaciones agrarias con tierras, y el perteneciente a explotaciones sin tierras, o exclusivamente ganaderas, que poseen en total dos o más cabezas de ganado vacuno, caballar, mular, asnal, bovino, caprino o porcino; veinte o más gallinas, patos o gansos; veinte o más conejos; dos o más colmenas.
(2) No incluído el ganado de lidia.
(3) De más de seis meses.

8.– RIEGOS Y AVENAMIENTOS

8.1.– Regadío según la suficiencia y la procedencia del agua

TAMAÑO DE LAS EXPLOTACIONES (En hectáreas)	TOTAL		REGADIO SEGUN LA SUFICIENCIA DEL AGUA				REGADIO SEGUN LA PROCEDENCIA DEL AGUA			
			REGADIO PERMANENTE		REGADIO EVENTUAL		REGADIO CON AGUA NO ELEVADA EN LA EXPLOTACION		REGADIO CON AGUA ELEVADA EN LA EXPLOTACION	
	Número de explotaciones	Superficie (Ha.)	Número de explotaciones	Superficie (Ha.)	Número de explotaciones	Superficie (Ha.)	Número de explotaciones	Superficie (Ha.)	Número de explotaciones	Superficie (Ha.)
Todas las explotaciones con tierras ...	**15.059**	**12.896**	**9.711**	**9.476**	**5.907**	**3.420**	**14.178**	**11.546**	**968**	**1.350**
Menores de 0,1	433	14	381	12	52	2	409	13	24	1
De 0,1 y menores de 0,2.....	580	54	452	42	128	12	544	51	36	3
De 0,2 " 0,5.....	921	185	718	149	207	36	876	177	45	8
De 0,5 " 1	699	227	524	183	186	44	654	214	48	13
De 1 " 2	854	341	638	285	228	56	814	328	46	13
De 2 " 3	772	394	570	334	212	60	750	385	22	9
De 3 " 4	589	304	432	256	168	48	563	296	26	8
De 4 " 5	552	335	377	277	180	58	527	317	25	18
De 5 " 10	2.467	1.786	1.497	1.278	1.045	508	2.361	1.730	106	56
De 10 " 20	3.649	2.935	2.062	2.094	1.733	841	3.461	2.785	198	150
De 20 " 30	1.731	1.741	1.018	1.193	837	548	1.607	1.539	142	202
De 30 " 50	1.154	1.452	659	1.017	602	435	1.043	1.191	151	261
De 50 " 70	377	620	224	394	184	226	327	492	53	128
De 70 " 100	159	465	88	379	88	86	140	372	21	93
De 100 " 150	43	148	21	115	27	33	37	118	10	30
De 150 " 200	9	38	8	34	1	4	7	30	2	8
De 200 " 300	9	288	6	265	4	23	8	30	2	258
De 300 " 500	18	256	8	190	10	66	14	185	4	71
De 500 " 1000	22	459	15	339	7	120	17	440	5	19
De 1000 y más	21	854	13	640	8	214	19	853	2	1

8.2.– Regadío según la fecha de su puesta en funcionamiento, riego por aspersión y tierras en proceso de transformación en regadío

TAMAÑO DE LAS EXPLOTACIONES (En hectáreas)	REGADIO SEGUN LA FECHA DE SU PUESTA EN FUNCIONAMIENTO						RIEGO POR ASPERSION		TIERRAS EN PROCESO DE TRANSFORMACION A REGADIO	
	Antes de 1939		Desde 1939 a 1950		Después de 1950					
	Número de explotaciones	Superficie (Ha.)	Número de explotaciones	Superficie (Ha.)	Número de explotaciones	Superficie (Ha.)	Número de explotaciones	Superficie (Ha.)	Número de explotaciones	Superficie (Ha.)
Todas las explotaciones con tierras ..	**13.482**	**10.097**	**789**	**732**	**1.352**	**2.067**	**34**	**394**	**209**	**242**
Menores de 0,1.....	150	5	14	ø	269	9	1	ø	2	ø
De 0,1 y menores de 0,2.	521	49	15	1	44	4	1	ø	2	ø
De 0,2 " 0,5.....	827	163	27	6	81	16	1	ø	19	5
De 0,5 " 1	618	192	40	9	72	26	1	ø	2	1
De 1 " 2	782	303	41	10	64	28	2	1	3	1
De 2 " 3	724	360	30	7	57	27	1	ø	5	3
De 3 " 4	550	277	24	10	30	17	1	ø	6	1
De 4 " 5	513	298	22	7	39	30	–	–	2	2
De 5 " 10	2.251	1.553	115	51	173	182	4	2	14	6
De 10 " 20	3.336	2.338	201	135	261	462	8	39	46	29
De 20 " 30	1.593	1.341	104	84	129	316	1	1	39	50
De 30 " 50	1.045	1.067	113	190	77	195	–	–	48	50
De 50 " 70	329	471	22	32	29	117	1	13	9	13
De 70 " 100	143	318	6	21	12	126	5	22	5	10
De 100 " 150	38	128	4	18	4	2	1	14	1	5
De 150 " 200	8	32	–	–	1	6	–	–	1	16
De 200 " 300	7	28	1	8	2	252	1	8	1	1
De 300 " 500	13	188	4	36	3	32	3	70	2	28
De 500 " 1000	16	342	3	104	3	13	1	24	2	21
De 1000 y más	18	644	3	3	2	207	1	200	–	–

8.3.— Avenamientos o drenajes

TAMAÑO DE LAS EXPLOTACIONES (En hectáreas)	TOTAL		SECANO		REGADIO	
	Número de explotaciones	Superficie (Ha.)	Número de explotaciones	Superficie (Ha.)	Número de explotaciones	Superficie (Ha.)
Todas las explotaciones con tierras	**587**	**811**	**528**	**635**	**59**	**176**
Menores de 0,1	–	–	–	–	–	–
De 0,1 y menores de 0,2	–	–	–	–	–	–
De 0,2 a 0,5	6	1	2	ø	4	1
De 0,5 a 1	3	1	–	–	3	1
De 1 a 2	4	3	3	2	1	1
De 2 a 3	5	2	4	1	1	1
De 3 a 4	7	6	4	3	3	3
De 4 a 5	15	4	14	4	1	ø
De 5 a 10	78	37	66	33	12	4
De 10 a 20	174	112	163	109	11	3
De 20 a 30	125	106	118	103	7	3
De 30 a 50	114	83	105	77	9	6
De 50 a 70	33	134	31	133	2	1
De 70 a 100	14	13	13	13	1	ø
De 100 a 150	2	2	2	2	–	–
De 150 a 200	–	–	–	–	–	–
De 200 a 300	1	1	–	–	1	1
De 300 a 500	2	41	–	–	2	41
De 500 a 1000	3	205	2	95	1	110
De 1000 y más	1	60	1	60	–	–

EL REGADIO EN LAS EXPLOTACIONES AGRARIAS

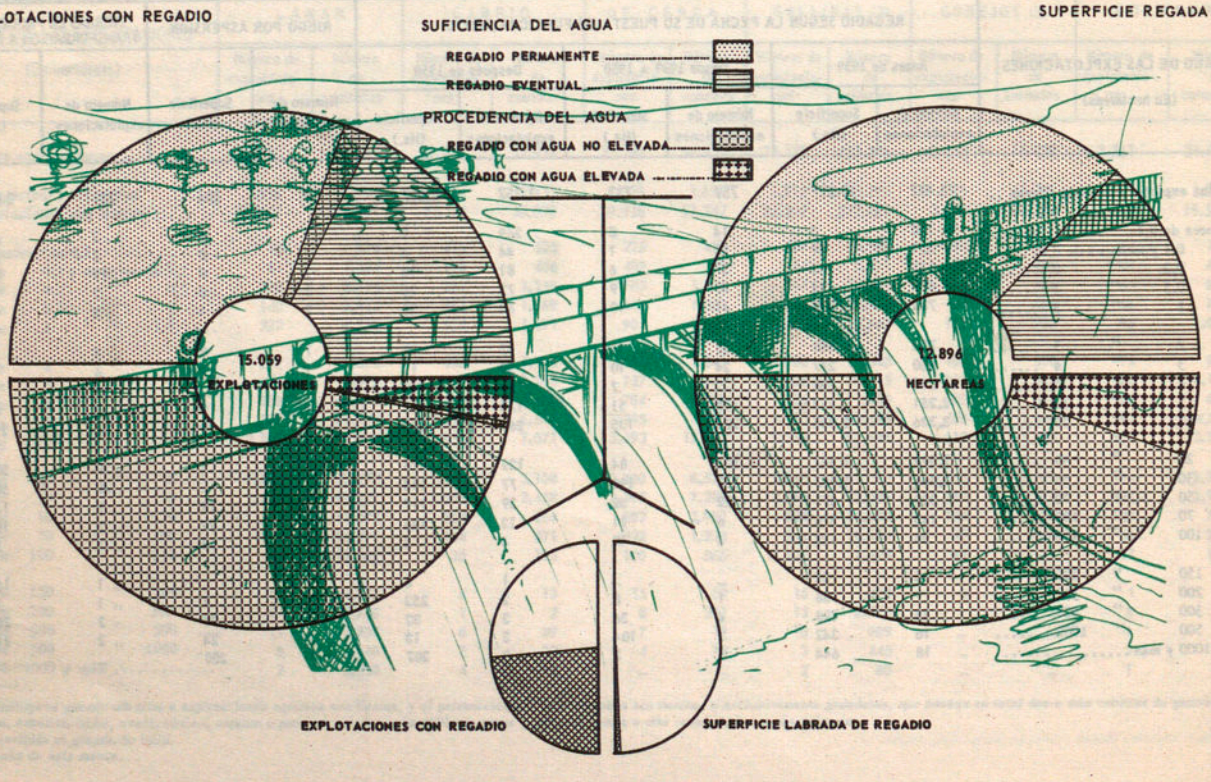

9.— ENERGIA, MAQUINARIA Y TRANSPORTE

9.1.— Animales de trabajo, motores y tractores

TAMAÑO DE LAS EXPLOTACIONES (En hectáreas)	ANIMALES DE TRABAJO		MOTORES EN USO			TRACTORES EN USO		
	Número de explotaciones	Número de animales	Número de explotaciones	Número de motores	Potencia total C. V.	Número de explotaciones	Número de tractores	Potencia total C. V.
Todas las explotaciones (1)	**17.311**	**37.215**	**1.010**	**1.100**	**4.471**	**804**	**887**	**32.320**
Explotaciones sin tierras	195	287	2	2	11	2	4	156
Explotaciones con tierras	17.116	36.928	1.008	1.098	4.460	795	869	31.737
Menores de 0,1	35	39	4	4	18	–	–	–
De 0,1 y menores de 0,2	60	70	10	10	16	–	–	–
De 0,2 " 0,5	191	248	23	24	36	1	1	45
De 0,5 " 1	287	360	23	25	49	–	–	–
De 1 " 2	479	631	12	13	22	2	3	150
De 2 " 3	585	814	8	8	22	1	1	38
De 3 " 4	530	768	10	10	59	2	2	98
De 4 " 5	624	1.013	10	12	24	2	2	73
De 5 " 10	3.071	5.640	59	67	252	14	15	430
De 10 " 20	5.093	10.778	148	152	499	30	31	1.063
De 20 " 30	2.743	6.765	163	167	435	60	60	1.902
De 30 " 50	2.251	6.292	277	287	835	196	199	7.119
De 50 " 70	736	2.145	137	143	698	228	233	8.289
De 70 " 100	293	840	76	79	532	152	163	6.041
De 100 " 150	94	320	22	24	172	67	82	3.210
De 150 " 200	11	40	3	3	32	11	14	474
De 200 " 300	8	88	3	5	72	8	13	559
De 300 " 500	9	26	5	13	122	6	9	361
De 500 " 1000	10	27	7	8	78	8	21	967
De 1000 y más	6	24	8	44	487	7	20	918
Empresas auxiliares agrarias	–	–	–	–	–	7	14	427

9.2.— Maquinaria de labranza en uso

TAMAÑO DE LAS EXPLOTACIONES (En hectáreas)	ARADOS (2)		GRADAS Y RASTRAS(2)		CULTIVADORES Y ESCARIFICADORES (2)		SEMBRADORAS		ABONADORAS		PULVERIZADORES Y ESPOLVOREADORES (3)	
	Número de explotaciones	Número de arados	Número de explotaciones	Número de gradas y rastras	Número de explotaciones	Número de cultivadores y escarificadores	Número de explotaciones	Número de sembradoras	Número de explotaciones	Número de abonadoras	Número de explotaciones	Número de pulverizadores y espolvoreadores
Todas las explotaciones (1)	**16.840**	**33.558**	**7.545**	**8.366**	**1.183**	**1.227**	**2.451**	**2.504**	**43**	**46**	**541**	**592**
Explotaciones sin tierras	15	23	3	3	1	1	4	5	–	–	–	–
Explotaciones con tierras	16.822	33.518	7.539	8.358	1.179	1.222	2.446	2.495	42	45	538	579
Menores de 0,1	1	1	–	–	–	–	–	–	–	–	–	–
De 0,1 y menores de 0,2	6	6	1	1	–	–	–	–	–	–	1	1
De 0,2 " 0,5	51	63	7	7	–	–	–	–	–	–	2	4
De 0,5 " 1	148	173	21	21	–	–	–	–	–	–	10	10
De 1 " 2	355	449	76	79	10	11	2	2	–	–	17	22
De 2 " 3	516	677	137	137	12	12	3	4	–	–	20	23
De 3 " 4	492	696	168	174	14	14	5	5	–	–	18	18
De 4 " 5	605	900	166	168	27	27	6	6	1	1	21	22
De 5 " 10	3.043	5.230	1.013	1.055	149	153	37	37	1	1	43	45
De 10 " 20	5.124	10.208	2.002	2.170	310	313	189	190	2	2	124	128
De 20 " 30	2.793	6.147	1.429	1.646	177	182	427	437	3	3	109	114
De 30 " 50	2.354	5.547	1.518	1.681	193	198	886	887	4	4	87	91
De 50 " 70	831	2.054	613	692	130	132	509	512	4	4	32	33
De 70 " 100	340	859	254	314	86	88	251	261	5	5	17	17
De 100 " 150	111	312	89	125	42	43	91	94	8	8	16	18
De 150 " 200	17	52	15	22	7	7	15	18	–	–	4	4
De 200 " 300	11	41	9	15	6	13	7	10	3	3	6	8
De 300 " 500	11	36	10	17	7	8	8	11	4	4	5	7
De 500 " 1000	8	43	8	26	7	12	8	17	6	8	3	7
De 1000 y más	5	24	3	8	2	9	2	4	1	2	3	7
Empresas auxiliares agrarias	3	17	3	5	3	4	1	4	1	1	3	13

(1) Se incluyen las empresas auxiliares agrarias (2) De tiro animal y de tractor. (3) De mano y de motor.

9.3.– Maquinaria para la siega y recolección en uso

TAMAÑO DE LAS EXPLOTACIONES (En hectáreas)	SEGADORAS ATADORAS		AGAVILLADORAS Y GUADAÑADORAS		COSECHADORAS DE CEREALES, REMOLACHA, PATATA O ALGODON (2)		RASTRILLOS DE RUEDAS	
	Número de explotaciones	Número de segadoras atadoras	Número de explotaciones	Número de agavilladoras y guadañadoras	Número de explotaciones	Número de cosechadoras	Número de explotaciones	Número de rastrillos de ruedas
Todas las explotaciones (1)	**3.297**	**3.326**	**2.787**	**2.807**	**87**	**91**	**149**	**164**
Explotaciones sin tierras	3	4	1	1	–	–	–	–
Explotaciones con tierras	3.294	3.322	2.785	2.804	85	89	149	164
Menores de 0,1	–	–	–	–	–	–	–	–
De 0,1 y menores de 0,2	–	–	–	–	–	–	1	1
De 0,2 " 0,5	2	2	–	–	–	–	–	–
De 0,5 " 1	2	2	4	4	–	–	1	1
De 1 " 2	3	3	24	24	–	–	1	1
De 2 " 3	6	6	15	15	–	–	1	1
De 3 " 4	6	6	19	20	1	1	2	2
De 4 " 5	7	7	29	29	–	–	5	5
De 5 " 10	52	52	199	199	1	1	14	18
De 10 " 20	383	385	829	833	5	5	40	42
De 20 " 30	658	659	672	678	3	3	20	22
De 30 " 50	1.192	1.194	564	567	8	8	29	31
De 50 " 70	595	600	239	241	17	17	12	14
De 70 " 100	257	264	119	119	22	22	9	10
De 100 " 150	92	93	52	52	11	11	2	2
De 150 " 200	17	18	5	5	4	4	–	–
De 200 " 300	6	8	5	5	2	2	2	2
De 300 " 500	8	9	4	5	4	4	5	5
De 500 " 1000	6	9	4	4	6	9	3	3
De 1000 y más	2	5	2	4	1	2	2	4
Empresas auxiliares agrarias	–	–	1	2	2	2	–	–

9.3.– Maquinaria para la siega y recolección en uso (conclusión)

TAMAÑO DE LAS EXPLOTACIONES (En hectáreas)	TRILLOS (3)		TRILLADORAS		AVENTADORAS		EMPACADORAS	
	Número de explotaciones	Número de trillos	Número de explotaciones	Número de trilladoras	Número de explotaciones	Número de aventadoras	Número de explotaciones	Número de empacadoras
Todas las explotaciones (1)	**15.212**	**19.465**	**479**	**502**	**3.538**	**3.547**	**140**	**145**
Explotaciones sin tierras	12	15	2	5	4	4	–	–
Explotaciones con tierras	15.200	19.450	460	478	3.534	3.543	140	145
Menores de 0,1	–	–	–	–	–	–	–	–
De 0,1 y menores de 0,2	6	6	–	–	–	–	2	2
De 0,2 " 0,5	30	34	–	–	1	1	7	7
De 0,5 " 1	76	78	–	–	4	4	23	23
De 1 " 2	251	257	7	7	12	12	35	35
De 2 " 3	389	420	2	3	20	20	23	23
De 3 " 4	422	440	2	2	23	23	8	8
De 4 " 5	531	549	3	4	28	28	5	5
De 5 " 10	2.764	3.031	16	16	289	290	9	9
De 10 " 20	4.901	5.634	32	34	1.051	1.051	5	5
De 20 " 30	2.662	3.586	40	43	873	875	3	3
De 30 " 50	2.136	3.471	89	97	783	786	5	5
De 50 " 70	675	1.242	113	114	290	292	2	2
De 70 " 100	254	493	82	82	112	112	1	1
De 100 " 150	78	162	45	46	37	38	3	3
De 150 " 200	11	24	11	11	5	5	1	1
De 200 " 300	2	3	2	3	–	–	4	5
De 300 " 500	7	12	6	6	2	2	2	4
De 500 " 1000	3	6	6	6	3	3	–	–
De 1000 y más	2	2	4	4	1	1	2	4
Empresas auxiliares agrarias	–	–	17	19	–	–	–	–

(1) Se incluyen las empresas auxiliares agrarias. (2) De tractor y autopropulsadas. (3) De pedernal y de ruedas.

9.4.— Otras máquinas agrícolas en uso

TAMAÑO DE LAS EXPLOTACIONES (En hectáreas)	SELECCIONADORAS DE SEMILLAS		MOLINOS Y TRITURADORES DE GRANOS		DESGRANADORAS DE MAIZ		CORTARRAICES Y CORTAFORRAJES (2)		MAQUINAS PARA DESINFECTAR SEMILLAS	
	Número de explotaciones	Número de seleccionadoras de semillas	Número de explotaciones	Número de molinos y trituradores de granos	Número de explotaciones	Número de desgranadoras de maíz	Número de explotaciones	Número de cortarraíces y cortaforrajes	Número de explotaciones	Número de máquinas para desinfectar semillas
Todas las explotaciones (1)	68	68	105	105	29	29	114	120	34	34
Explotaciones sin tierras	1	1	3	3	–	–	–	–	–	–
Explotaciones con tierras	49	49	100	100	28	28	114	120	33	33
Menores de 0,1	–	–	–	–	–	–	–	–	–	–
De 0,1 y menores de 0,2	–	–	–	–	–	–	–	–	–	–
De 0,2 " 0,5	–	–	1	1	–	–	–	–	1	1
De 0,5 " 1	1	1	3	3	–	–	–	–	–	–
De 1 " 2	1	1	3	3	1	1	1	1	1	1
De 2 " 3	1	1	1	1	1	1	2	2	–	–
De 3 " 4	1	1	1	1	–	–	2	2	–	–
De 4 " 5	1	1	1	1	1	1	1	1	–	–
De 5 " 10	1	1	6	6	2	2	5	5	3	3
De 10 " 20	6	6	30	30	4	4	22	22	2	2
De 20 " 30	2	2	11	11	6	6	14	14	4	4
De 30 " 50	9	9	18	18	2	2	28	28	6	6
De 50 " 70	4	4	9	9	2	2	17	17	3	3
De 70 " 100	5	5	6	6	2	2	12	13	6	6
De 100 " 150	1	1	2	2	3	3	4	4	1	1
De 150 " 200	2	2	2	2	–	–	1	1	2	2
De 200 " 300	3	3	–	–	–	–	–	–	–	–
De 300 " 500	2	2	1	1	1	1	1	1	3	3
De 500 " 1000	6	6	3	3	2	2	2	3	1	1
De 1000 y más	3	3	2	2	1	1	2	6	–	–
Empresas auxiliares agrarias	18	18	2	2	1	1	–	–	1	1

9.5.— Medios de transporte en uso

TAMAÑO DE LAS EXPLOTACIONES (En hectáreas)	CARROS		REMOLQUES		CAMIONES y CAMIONETAS	
	Número de explotaciones	Número de carros	Número de explotaciones	Número de remolques	Número de explotaciones	Número de camiones y camionetas
Todas las explotaciones	7.770	7.954	1.377	1.406	64	67
Explotaciones sin tierras	62	62	2	2	9	10
Explotaciones con tierras	7.708	7.892	1.375	1.404	55	57
Menores de 0,1	8	8	–	–	–	–
De 0,1 y menores de 0,2	15	16	1	2	1	1
De 0,2 " 0,5	71	71	1	1	–	–
De 0,5 " 1	110	112	–	–	2	2
De 1 " 2	172	174	–	–	2	2
De 2 " 3	178	181	2	2	2	2
De 3 " 4	191	191	4	4	2	2
De 4 " 5	207	208	4	4	6	6
De 5 " 10	1.219	1.227	12	12	7	7
De 10 " 20	2.226	2.261	83	84	12	12
De 20 " 30	1.381	1.417	161	161	5	5
De 30 " 50	1.265	1.304	457	458	8	10
De 50 " 70	420	437	333	334	1	1
De 70 " 100	150	161	204	208	–	–
De 100 " 150	60	67	75	79	1	1
De 150 " 200	10	14	11	12	–	–
De 200 " 300		10	8	11	1	1
De 300 " 500	9	15	8	11	1	1
De 500 " 1000	7	12	7	13	1	1
De 1000 y más	3	6	4	8	3	3

(1) Se incluyen las empresas auxiliares agrarias
(2) Mecánicos

9.6.– Máquinas para riego en uso

TAMAÑO DE LAS EXPLOTACIONES (En hectáreas)	BOMBAS PARA LA ELEVACION DE AGUA (1)		NORIAS	
	Número de explotaciones	Número de bombas	Número de explotaciones	Número de norias
Todas las explotaciones	**307**	**383**	**35**	**38**
Explotaciones sin tierras	–	–	–	–
Explotaciones con tierras	307	383	35	38
Menores de 0,1	3	3	–	–
De 0,1 y menores de 0,2	11	11	4	4
De 0,2 " 0,5	16	16	–	–
De 0,5 " 1	19	21	3	3
De 1 " 2	11	12	2	2
De 2 " 3	6	6	–	–
De 3 " 4	7	8	1	1
De 4 " 5	5	7	–	–
De 5 " 10	34	38	4	6
De 10 " 20	43	45	5	5
De 20 " 30	22	61	5	5
De 30 " 50	56	58	4	4
De 50 " 70	29	32	3	3
De 70 " 100	21	23	2	2
De 100 " 150	5	9	1	1
De 150 " 200	4	4	–	–
De 200 " 300	4	8	–	–
De 300 " 500	3	6	1	2
De 500 " 1000	4	4	–	–
De 1000 y más	4	11	–	–

(1) Incluso las de riego por aspersión



10.– ABONOS

10.1.– Superficie abonada

TAMAÑO DE LAS EXPLOTACIONES (En hectáreas)	Número de explotaciones	Superficie abonada (Ha.)
Todas las explotaciones con tierras	**22.975**	**118.174**
Menores de 0,1	491	15
De 0,1 y menores de 0,2	604	57
De 0,2 " 0,5	1.089	214
De 0,5 " 1	889	348
De 1 " 2	1.177	693
De 2 " 3	1.059	1.067
De 3 " 4	859	1.141
De 4 " 5	844	1.459
De 5 " 10	3.695	9.738
De 10 " 20	5.483	25.571
De 20 " 30	2.919	20.675
De 30 " 50	2.429	26.153
De 50 " 70	858	14.417
De 70 " 100	356	8.456
De 100 " 150	117	3.901
De 150 " 200	27	892
De 200 " 300	21	910
De 300 " 500	28	563
De 500 " 1000	18	1.191
De 1000 y más	12	713

11.– INSTALACIONES COMPLEMENTARIAS EN LAS EXPLOTACIONES

11.1.– Explotaciones que tienen bodega, lagar de sidra, o almazara (1)

TAMAÑO DE LAS EXPLOTACIONES (En hectáreas)	BODEGA	LAGAR DE SIDRA	ALMAZARA
	Número de explotaciones	Número de explotaciones	Número de explotaciones
Todas las explotaciones	**1.940**	–	–
Explotaciones sin tierras	10	–	–
Explotaciones con tierras	1.930	–	–
Menores de 0,1	1	–	–
De 0,1 y menores de 0,2	4	–	–
De 0,2 " 0,5	39	–	–
De 0,5 " 1	66	–	–
De 1 " 2	81	–	–
De 2 " 3	74	–	–
De 3 " 4	57	–	–
De 4 " 5	51	–	–
De 5 " 10	263	–	–
De 10 " 20	556	–	–
De 20 " 30	371	–	–
De 30 " 50	249	–	–
De 50 " 70	67	–	–
De 70 " 100	33	–	–
De 100 " 150	11	–	–
De 150 " 200	2	–	–
De 200 " 300	1	–	–
De 300 " 500	–	–	–
De 500 " 1000	1	–	–
De 1000 y más	3	–	–

(1) Se consideran únicamente los lugares de elaboración

segunda parte

Datos provinciales

Estimaciones deducidas de una MUESTRA de explotaciones

Símbolos utilizados en esta parte

C	Se emplea esta letra para indicar que se trata de datos procedentes de reagrupar los correspondientes de la PRIMERA PARTE. (Colocada detrás de un número solo afecta a este, en los demás casos, que son la mayoría, a toda la fila).
—	En las filas precedidas de C, estos símbolos tienen el mismo significado que en la PRIMERA PARTE.
ø	
...	Valor para el que la muestra no da estimación consistente, pudiendo ser cero.

Símbolos utilizados en la columna "Todas las explotaciones"

nada	Error relativo de muestreo de menos del 5%
'	" " " 5% a 10%
*	" " " 10% a 20%
**	" " " más del 20%

1.– CEREALES PARA GRANO

CULTIVOS	TODAS LAS EXPLOTACIONES	TAMAÑO DE LAS EXPLOTACIONES (En hectáreas)							
		Menores de 0,5	De 0,5 y menores de 1	De 1 y menores de 3	De 3 y menores de 5	De 5 y menores de 10	De 10 y menores de 30	De 30 y menores de 100	De 100 y más
1.1.– Número de explotaciones									
Trigo C	18.642	55	179	1.260	1.417	3.467	8.398	3.656	210
Secano	18.526	55	129	1.231	1.417	3.467	8.378	3.647	202
Regadío	909 '	...	56	68	110	191	356	116	...
Cebada C	17.907	170	251	1.190	1.299	3.209	8.004	3.605	179
Secano	17.367	119	205	1.039	1.171	3.102	7.956	3.596	179
Regadío	1.447 '	68	62	154	157	267	525	190	24
Centeno C	9.666	2	22	334	527	1.832	5.150	1.742	57
Secano	9.664	...	...	334	527	1.832	5.150	1.742	57
Regadío	...	...	...	...	...	...	...	...	...
Avena C	15.162	18	52	567	916	2.717	7.423	3.316	153
Secano	15.122	18	52	567	905	2.708	7.403	3.316	153
Regadío	231 *	...	...	...	...	79	68	...	...
Maiz total C	1.092	47	33	97	86	226	482	113	8
Secano	430 *	...	...	...	...	99	197	75	...
Regadío	673 '	...	...	83	72	129	295	...	...
Maiz asociado con judías C	230	5	13	21	20	59	88	22	2
Secano	...	...	...	...	...	...	...	...	...
Regadío	193 '	...	...	...	...	51	68	...	...
Maiz no asociado con judías C	883	42	20	76	67	171	401	99	7
Secano	389 *	...	...	...	...	94	174	75	...
Regadío	499 '	...	...	62	53	79	231	...	...
Arroz C	–	–	–	–	–	–	–	–	–
1.2. Superficie cosechada (hectáreas)									
Trigo C	79.545	9	51	672	1.198	5.044	29.452	37.114	6.005
Secano	78.581 '	9	45	653	1.153	4.928	29.195	37.000	5.598
Regadío	964 **	...	6	19	45	116	257	114	407
Cebada C	26.953	25	64	390	633	2.268	11.520	10.675	1.378
Secano	26.253 *	19	51	352	579	2.164	11.235	10.532	1.321
Regadío	700 **	6	13	38	54	104	285	143	57
Centeno C	8.351	0	3	73	177	912	4.184	2.569	433
Secano	8.342 **	...	...	73	176	907	4.184	2.566	433
Regadío	9 **	...	...	...	1	5	...	3	...
Avena C	22.832	3	12	171	412	1.884	9.702	9.550	1.098
Secano	22.768 '	3	12	168	406	1.867	9.673	9.541	1.098
Regadío	64 **	...	...	3	6	17	29	9	...
Maiz total C	358	6	6	18	18	47	139	73	51
Secano	151 **	...	...	2	2	16	48	27	...
Regadío	207 **	...	...	16	16	31	91	46	...
Maiz asociado con judías C	110	1	2	5	4	14	37	43	4
Secano	22 **	...	...	...	...	...	16	...	...
Regadío	88 **	...	...	5	4	14	21	43	...
Maiz no asociado con judías C	248	5	4	13	14	33	102	30	47
Secano	129 *	...	...	2	2	16	32	27	...
Regadío	119 **	...	...	11	12	17	70	3	...
Arroz C	–	–	–	–	–	–	–	–	–

2.– LEGUMINOSAS PARA GRANO Y PARA CONSUMO EN VERDE

CULTIVOS	TODAS LAS EXPLOTACIONES	TAMAÑO DE LAS EXPLOTACIONES (En hectáreas)							
		Menores de 0,5	De 0,5 y menores de 1	De 1 y menores de 3	De 3 y menores de 5	De 5 y menores de 10	De 10 y menores de 30	De 30 y menores de 100	De 100 y más
2.1.– Número de explotaciones									
TODAS LAS LEGUMINOSAS PARA GRANO (1) C.	13.040	801	342	1.001	889	2.304	5.830	1.801	72
Lentejas	382 *	...	...	...	...	133	145	52	...
Garbanzos	1.304 '	...	...	...	...	106	887	280	...
Judías.- Total	8.093	783	332	897	605	1.462	3.286	717	11
Judías no asociadas con maíz	7.953	783	332	888	585	1.427	3.219	708	11
Secano	2.716	...	68	189	87	461	1.551	315	...
Regadío	5.609	738	264	708	510	1.063	1.869	446	11
Judías asociadas con maíz C	230	5	13	21	20	59	88	22	2
Secano	...	...	...	...	...	...	...	...	...
Regadío	193 '	...	...	...	...	51	68	...	...
Guisantes	55 **	...	...	...	...	...	...	...	...
Habas	102 **	...	...	66	...	...	...	...	...
Secano	...	...	...	...	...	...	...	...	...
Regadío	93 **	...	...	66	...	...	...	...	...
Algarrobas	481 *	...	...	...	...	71	222	149	...
Yeros	4.904	..	...	104	249	824	2.573	1.049	71
Veza	690 *	...	...	...	...	115	318	157	...
TODAS LAS LEGUMINOSAS PARA CONSUMO EN VERDE C	1.965	254	90	203	127	281	785	216	9
Judías no asociadas con maíz	1.935	245	80	203	127	281	774	216	9
Secano	251 *	70	...	...	...	...	86	...	...
Regadío	1.687	175	70	190	109	248	688	202	5
Guisantes	...	...	...	...	...	...	...	...	...
Secano	...	...	...	...	...	...	...	...	...
Regadío	...	...	...	...	...	...	...	...	...
Habas	115 **	...	...	63	...	...	...	...	...
Secano	...	...	...	...	...	...	...	...	...
Regadío	89 **	...	...	63	...	...	...	...	...
2.2.– Superficie cosechada (hectáreas)									
TODAS LAS LEGUMINOSAS PARA GRANO (1) C	5.571	49	39	150	204	746	2.754	1.439	190
Lentejas	135 **	...	...	...	...	41	66	15	...
Garbanzos	169 **	...	...	...	...	11	109	48	...
Judías.- Total	1.265 *	47	36	112	102	247	568	147	6
Judías no asociadas con maíz	1.155 '	46	34	107	98	233	531	104	2
Secano	301 *	1	4	26	6	47	189	28	...
Regadío	854 *	45	30	81	92	186	342	76	2
Judías asociadas con maíz C	110	1	2	5	4	14	37	43	4
Secano	22 **	...	...	...	...	...	16	...	...
Regadío	88 **	...	...	5	4	14	21	43	...
Guisantes	7 **	...	...	...	...	...	...	...	...
Habas	4 **	...	...	1	...	...	...	...	...
Secano	2 **	...	...	...	...	...	...	...	...
Regadío	2 **	...	...	1	...	...	...	...	...
Algarrobas	229 **	...	...	...	...	13	105	108	...
Yeros	3.689 *	...	...	30	91	422	1.864	1.112	163
Veza	183 **	...	...	...	...	20	76	50	...
TODAS LAS LEGUMINOSAS PARA CONSUMO EN VERDE C	61	4	2	4	3	11	20	14	3
Judías no asociadas con maíz	57 **	3	2	3	3	10	20	14	2
Secano	8 **	1	...	...	...	1	4	...	...
Regadío	49 *	2	2	3	3	9	16	14	...
Guisantes	...	...	...	...	...	...	...	...	...
Secano	...	...	...	...	...	...	...	...	...
Regadío	...	...	...	...	...	...	...	...	...
Habas	4 **	1	...	1	...	1	...	...	1
Secano	1 **	...	...	...	...	...	...	...	...
Regadío	3 **	...	...	1	...	...	...	...	...

(1) En estos totales no están incluídos los datos de *Judías asociadas con maíz.* Véase página 12

3.– HORTALIZAS Y FLORES

3.1.– Superficie en la que se han cosechado (hectáreas)

CULTIVOS	TOTAL	SECANO	REGADIO
TODAS LAS HORTALIZAS Y FLORES (1) ...	**746 C**	**265**	**481**
Acelga	9**	2	7
Ajo	82**	32	50
Alcachofa	1**	...	1
Berenjena	...	...	...
Calabaza	7**	2	5
Cebolla	68**	13	55
Coles, repollos, berzas.....	568**	251	317
Coliflor	5**	...	5
Escarola	2**	...	2
Espárrago	...	...	...
Espinaca	1**	...	1
Fresa	3**	...	3
Lechuga	64**	11	53
Melón	...	...	...
Pepino	23'	4	19
Pimiento	25**	6	19
Tomate	71**	12	59
Sandía	...	...	...
Zanahoria	3**	...	3
Flores para la venta	16**	4	12

(1) En esta línea la superficie en la que se han cosechado hortalizas o flores se consigna una sola vez aunque se haya cosechado varias veces, una o varias hortalizas, durante el año agrícola 1961-1962. En cambio en las líneas siguientes la superficie se ha incluído tantas veces como haya sido cosechada la hortaliza de que se trate. Por consiguiente los números de la primera línea no son suma de los que figuran debajo.



4.– CULTIVOS FORRAJEROS

CULTIVOS	TODAS LAS EXPLOTACIONES	TAMAÑO DE LAS EXPLOTACIONES (En hectáreas)							
		Menores de 0,5	De 0,5 y menores de 1	De 1 y menores de 3	De 3 y menores de 5	De 5 y menores de 10	De 10 y menores de 30	De 30 y menores de 100	De 100 y más
4.1.– Número de explotaciones									
TODOS LOS CULTIVOS FORRAJEROS C	**12.924**	**688**	**355**	**988**	**881**	**2.143**	**5.370**	**2.396**	**103**
Cebada forrajera	210 *	...	...	...	...	...	87	...	...
Centeno forrajero	89 **	...	...	...	...	50	...	...	...
Avena forrajera	125 **	...	...	...	...	...	77	...	...
Maíz forrajero	...	...	...	...	...	...	...	...	...
Esparceta	4.717	...	...	79	218	624	2.044	1.604	103
Calabaza forrajera	69 **	...	...	...	...	...	..	...	...
Berza o col caballar	3.107	193	79	346	245	704	1.215	325	...
Nabo forrajero	86 **	...	...	...	...	...	58	...	...
Remolacha forrajera	5.045	344	158	504	445	996	2.063	535	...
Alfalfa	5.950	302	177	435	363	825	2.757	1.040	51
Trebol encarnado	...	...	...	...	...	...	...	...	...
Trebol de Alejandría	...	...	...	...	...	...	...	...	...
4.2.– Superficie cosechada o aprovechada directamente por el ganado (hectáreas)									
TODOS LOS CULTIVOS FORRAJEROS (1) ..C	**6.347**	**47**	**54**	**207**	**228**	**699**	**2.536**	**2.192**	**384**
Cebada forrajera	30 **	...	...	...	...	...	8	...	...
Centeno forrajero	21 **	...	...	...	...	14	...	...	...
Avena forrajera	36 **	...	...	...	...	...	32	...	...
Maíz forrajero	...	...	...	...	...	...	...	...	...
Esparceta	3.670 *	...	...	46	92	268	1.207	1.682	360
Calabaza forrajera	4 **	...	...	...	...	...	...	...	...
Berza o col caballar	534 *	9	6	33	27	123	238	98	...
Nabo forrajero	13 **	...	...	...	...	...	9	...	...
Remolacha forrajera	626 *	16	13	43	49	132	300	73	...
Alfalfa	1.499 *	17	21	81	68	174	774	340	24
Trebol encarnado	...	...	...	...	...	...	...	...	...
Trebol de Alejandría	...	...	...	...	...	...	...	...	...

(1) Los datos de esta línea no son necesariamente suma de los datos correspondientes de las restantes.

5.–OTROS CULTIVOS

CULTIVOS	TODAS LAS EXPLOTACIONES	TAMAÑO DE LAS EXPLOTACIONES (En hectáreas)							
		Menores de 0,5	De 0,5 y menores de 1	De 1 y menores de 3	De 3 y menores de 5	De 5 y menores de 10	De 10 y menores de 30	De 30 y menores de 100	De 100 y más
5.1.– Número de explotaciones									
Patatas de todas las épocas C	18.135	1.705	729	1.743	1.379	3.071	6.995	2.422	91
Secano	10.438	993	253	790	689	1.613	4.341	1.704	55
Regadío	8.734	722	486	1.011	771	1.759	3.093	854	38
Boniato	...	...	...	...	...	...	...	...	...
Secano	...	...	...	...	...	...	...	...	...
Regadío	...	...	...	...	...	...	...	...	...
Remolacha azucarera C	4.414	186	153	352	238	661	2.081	710	33
Secano	1.230	...	...	...	69	207	738	152	...
Regadío	3.633	169	153	327	192	486	1.678	600	28
Caña de azucar	...	...	...	...	...	...	...	...	...
Secano	...	...	...	...	...	...	...	...	...
Regadío	...	...	...	...	...	...	...	...	...
Algodón C	–	–	–	–	–	–	–	–	–
Secano	–	–	–	–	–	–	–	–	–
Regadío	–	–	–	–	–	–	–	–	–
Tabaco	...	...	...	...	...	...	...	...	...
Secano	...	...	...	...	...	...	...	...	...
Regadío	...	...	...	...	...	...	...	...	...
Cultivos para la obtención de semillas C	422	15	9	21	12	33	214	111	7
Secano	347'	...	...	...	...	...	205	111	...
Regadío	147 *	...	...	...	...	...	93	...	...
5.2. Superficie cosechada (hectáreas)									
Patatas de todas las épocas C	3.520	136	99	242	215	592	1.618	572	46
Secano	2.095 *	52	41	119	107	341	1.034	377	24
Regadío	1.425 *	84	58	123	108	251	584	195	22
Boniato	...	...	...	...	...	...	...	...	...
Secano	...	...	...	...	...	...	...	...	...
Regadío	...	...	...	...	...	...	...	...	...
Remolacha azucarera C	3.775	23	37	138	99	362	1.634	1.068	414
Secano	734 **	4	...	16	26	89	413	83	103
Regadío	3.041 *	19	37	122	73	273	1.221	985	311
Caña de azucar	...	...	...	...	...	...	...	...	...
Secano	...	...	...	...	...	...	...	...	...
Regadío	...	...	...	...	...	...	...	...	...
Algodón C	–	–	–	–	–	–	–	–	–
Secano	–	–	–	–	–	–	–	–	–
Regadío	–	–	–	–	–	–	–	–	–
Tabaco	...	...	...	...	...	...	...	...	...
Secano	...	...	...	...	...	...	...	...	...
Regadío	...	...	...	...	...	...	...	...	...
Cultivos para la obtención de semillas C	1.442	Ø	1	5	8	50	575	608	195
Secano	1.380 *	...	...	...	...	...	572	608	...
Regadío	62	...	...	...	...	...	3	...	...

6.– VIÑEDO

CLASES	TODAS LAS EXPLOTACIONES	TAMAÑO DE LAS EXPLOTACIONES (En hectáreas)							
		Menores de 0,5	De 0,5 y menores de 1	De 1 y menores de 3	De 3 y menores de 5	De 5 y menores de 10	De 10 y menores de 30	De 30 y menores de 100	De 100 y más
6.1.– Número de explotaciones									
TODO EL VIÑEDO C	5.082	175	190	469	383	865	2.320	661	19
Secano	5.063	175	190	469	374	865	2.310	661	19
Regadío	74 **	...	...	...	...	...	...	...	...
Viñedo no asociado con olivar C	5.082	175	190	469	383	865	2.320	661	19
Secano	5.063	175	190	469	374	865	2.310	661	19
Regadío	74 **	...	...	...	...	...	...	...	...
UVA DE MESA C	141	4	6	13	15	31	65	7	–
Secano	141	...	...	...	...	...	65	...	–
Regadío	...	...	...	...	...	...	...	...	–
Uva de mesa de exportación	...	...	...	...	...	...	...	...	–
Secano	...	...	...	...	...	...	...	...	–
Regadío	...	...	...	...	...	...	...	...	–
Uva de mesa no exportable	141	...	...	...	...	...	65	...	–
Secano	141	...	...	...	...	...	65	...	–
Regadío	...	...	...	...	...	...	...	...	–
UVA DE VINIFICACION C	4.961	171	185	461	369	838	2.263	655	19
Secano	4.942	171	185	461	360	838	2.253	655	19
Regadío	74 **	...	...	...	...	...	...	...	...
Viñedo asociado con olivar C	2	–	–	–	1	–	1	–	–
Secano	...	–	–	–	...	–	...	–	–
Regadío	...	–	–	–	...	–	...	–	–
6.2.– Superficie ocupada (hectáreas)									
TODO EL VIÑEDO C	3.336	24	47	170	151	402	1.697	786	59
Secano	3.314	24	47	170	140	400	1.689	785	59
Regadío	22 **	...	...	...	11	2	8	1	...
Viñedo no asociado con olivar C	3.335	24	47	170	151	402	1.696	786	59
Secano	3.313	24	47	170	140	400	1.688	785	59
Regadío	22 **	...	...	...	11	2	8	1	...
UVA DE MESA C	29	1	1	3	2	5	15	2	–
Secano	29	1	1	3	2	5	15	2	–
Regadío	...	...	...	...	...	...	...	...	–
Uva de mesa de exportación	6 **	...	...	...	...	...	5	...	–
Secano	6 **	...	...	...	...	...	...	...	–
Regadío	...	...	...	...	...	...	...	...	–
Uva de mesa no exportable	23 *	...	...	...	...	...	10	...	–
Secano	23 *	...	...	...	...	...	...	...	–
Regadío	...	...	...	...	...	...	...	...	–
UVA DE VINIFICACION C	3.306	23	46	167	149	397	1.681	784	59
Secano	3.284	23	46	167	138	395	1.673	783	59
Regadío	22 **	...	...	...	11	2	8	1	...
Viñedo asociado con olivar C	1	–	–	–	1	–	1	–	–
Secano	1	–	–	–	...	–	1	–	–
Regadío	...	–	–	–	...	–	...	–	–

6.— VIÑEDO (conclusión)

6.3. Superficie de viñedo no asociado con olivar según la edad de las cepas y el patrón

EDADES	TOTAL — Hectáreas	UVA DE MESA		UVA DE VINIFICACION Hectáreas
		De exportación Hectáreas	No exportable Hectáreas	
Todas las edades	**3.335 C**	6	23	**3.306 C**
Cepas menores de 3 años	56 **	...	1	55
De patrón americano	16 **	...	...	16
De patrón del país	40 **	...	1	39
Cepas de 3 a 20 años	1.396	6	10	1.379
De patrón americano	420 *	...	4	416
De patrón del país	976 '	6	6	963
Cepas de mas de 20 años	1.883 '	...	12	1.872
De patrón americano	457 **	...	8	450
De patrón del país	1.426 '	...	4	1.422



7.- OLIVAR

CLASES	TODAS LAS EXPLOTACIONES	TAMAÑO DE LAS EXPLOTACIONES (En hectáreas)							
		Menores de 0,5	De 0,5 y menores de 1	De 1 y menores de 3	De 3 y menores de 5	De 5 y menores de 10	De 10 y menores de 30	De 30 y menores de 100	De 100 y más
7.1. Numero de explotaciones									
TODO EL OLIVAR C	88	–	–	3	7	23	54	–	1
Secano	...	–	–	...	...	...	...	–	...
Regadío	77 *	–	–	...	...	...	54	–	...
Olivar en cultivo único o asociado con frutales C	13	–	–	–	2	6	4	–	1
Secano	...	–	–	–	...	...	...	–	...
Regadío	...	–	–	–	...	...	...	–	...
Aceituna para aderezo	...	–	–	–	...	...	...	–	...
Secano	...	–	–	–	...	...	...	–	...
Regadío	...	–	–	–	...	...	...	–	...
Aceituna para almazara	...	–	–	–	...	...	...	–	...
Secano	...	–	–	–	...	...	...	–	...
Regadío	...	–	–	–	...	...	...	–	...
Olivar asociado con viñedo C	2	–	–	–	1	–	1	–	–
Secano	...	–	–	–	...	–	...	–	–
Regadío	...	–	–	–	...	–	...	–	–
Aceituna para aderezo	...	–	–	–	...	–	...	–	–
Secano	...	–	–	–	...	–	...	–	–
Regadío	...	–	–	–	...	–	...	–	–
Aceituna para almazara	...	–	–	–	...	–	...	–	–
Secano	...	–	–	–	...	–	...	–	–
Regadío	...	–	–	–	...	–	...	–	–
Olivar asociado con cultivos herbáceos .. C	77	–	–	3	4	20	50	–	–
Secano	...	–	–	...	...	...	...	–	–
Regadío	73'	–	–	...	...	...	50	–	–
Aceituna para aderezo	73'	–	–	...	...	...	50	–	–
Secano	...	–	–	...	...	...	...	–	–
Regadío	73'	–	–	...	...	...	50	–	–
Aceituna para almazara	...	–	–	...	...	...	...	–	–
Secano	...	–	–	...	...	...	...	–	–
Regadío	...	–	–	...	...	...	...	–	–

7.– O L I V A R (conclusión)

CLASES	TODAS LAS EXPLOTACIONES	TAMAÑO DE LAS EXPLOTACIONES (En hectáreas)							
		Menores de 0,5	De 0, 5 y menores de 1	De 1 y menores de 3	De 3 y menores de 5	De 5 y menores de 10	De 10 y menores de 30	De 30 y menores de 50	De 100 y más
7.2. Superficie ocupada (hectáreas)									
TODO EL OLIVAR C	44	–	–	1	1	13	27	–	2
Secano.....	...	–	–	...	...	...	...	–	...
Regadío.....	44'	–	–	...	...	...	27	–	...
Olivar en cultivo único o asociado con frutales C	10	–	–	–	Ø	5	3	–	2
Secano.....	...	–	–	–	...	...	...	–	...
Regadío.....	...	–	–	–	...	...	...	–	...
Aceituna para aderezo.....	...	–	–	–	...	...	...	–	...
Secano.....	...	–	–	–	...	...	...	–	...
Regadío.....	...	–	–	–	...	...	...	–	...
Aceituna para almazara.....	...	–	–	–	...	...	...	–	...
Secano.....	...	–	–	–	...	...	...	–	...
Regadío.....	...	–	–	–	...	...	...	–	...
Olivar asociado con viñedo C	1	–	–	–	Ø	–	1	–	–
Secano.....	1	–	–	–	...	–	1	–	–
Regadío.....	...	–	–	–	...	–	...	–	–
Aceituna para aderezo.....	...	–	–	–	...	–	...	–	–
Secano.....	...	–	–	–	...	–	...	–	–
Regadío.....	...	–	–	–	...	–	...	–	–
Aceituna para almazara.....	...	–	–	–	...	–	...	–	–
Secano.....	...	–	–	–	...	–	...	–	–
Regadío.....	...	–	–	–	...	–	...	–	–
Olivar asociado con cultivos herbaceos C	33	–	–	1	1	8	23	–	–
Secano.....	...	–	–	...	...	...	...	–	–
Regadío.....	33 *	–	–	...	...	...	23	–	–
Aceituna para aderezo.....	33 *	–	–	...	...	...	23	–	–
Secano.....	...	–	–	...	...	...	...	–	–
Regadío.....	33 *	–	–	...	...	...	23	–	–
Aceituna para almazara.....	...	–	–	...	...	...	...	–	–
Secano.....	...	–	–	...	...	...	...	–	–
Regadío.....	...	–	–	...	...	...	...	–	–

7.3.– Superficie de olivar según la edad de los árboles

EDADES	SUPERFICIE * (En hectáreas)	
	Todo el olivar	Olivar en regadío (sólo aceituna para aderezo)
Olivos menores de 10 años	...	...
Olivos de 10 a 30 años	14 *	4
Olivos de más de 30 años	30 *	29

8. AGRIOS

CLASES	TODAS LAS EXPLOTACIONES	TAMAÑO DE LAS EXPLOTACIONES (En hectáreas)							
		Menores de 0,5	De 0,5 y menores de 1	De 1 y menores de 3	De 3 y menores de 5	De 5 y menores de 10	De 10 y menores de 30	De 30 y menores de 100	De 100 y más

8.1. Número de explotaciones

Naranjos C
Mandarinos C
Limoneros C
Otros agrios C

NO SE CULTIVAN EN ESTA PROVINCIA

8.2.— Superficie ocupada (hectáreas)

Naranjos C
Mandarinos C
Limoneros C
Otros agrios C

NO SE CULTIVAN EN ESTA PROVINCIA

8.3. Arboles clasificados por variedades y edades

VARIEDADES	NUMERO DE ARBOLES			
	Total	Menores de 10 años	De 10 a 30 años	De más de 30 años

Naranjos .....

Sanguina .....
Navel .....
Común .....
Verna .....
Cadenera .....

Valencia late .....
Otras variedades .....

NO SE CULTIVAN EN ESTA PROVINCIA

Mandarinos .....

Satsuma .....
Clementina .....
Común .....
Otras variedades .....

Limoneros .....

9.— OTROS FRUTALES

(En plantación regular y diseminados)

CLASES		TODAS LAS EXPLOTACIONES	TAMAÑO DE LAS EXPLOTACIONES (En hectáreas)							
			Menores de 0,5	De 0,5 y menores de 1	De 1 y menores de 3	De 3 y menores de 5	De 5 y menores de 10	De 10 y menores de 30	De 30 y menores de 100	De 100 y más
9.1. Número de explotaciones										
Melocotoneros	C	750	60	34	113	78	152	270	42	1
Albaricoqueros	C	133	17	8	17	8	18	44	19	2
Ciruelos	C	3.672	301	165	337	278	580	1.482	500	29
Cerezos y guindos	C	1.700	100	67	166	119	264	769	175	40
Manzanos	C	5.614	445	211	534	385	820	2.300	878	41
Perales	C	3.961	324	158	353	261	566	1.633	639	27
Membrilleros	C	680	62	33	59	34	98	288	93	13
Algarrobos	C	–	–	–	–	–	–	–	–	–
Almendros	C	684	23	29	60	47	101	314	100	10
Avellanos	C	79	13	6	9	4	14	19	11	3
Higueras	C	717	44	26	75	56	110	321	83	2
9.2. Superficie ocupada en plantación regular (hectáreas)										
Melocotoneros		10 **	...	...	...	...	...	...	10	...
Secano		10 **	...	...	...	...	...	...	10	...
Regadío		...	...	...	...	...	...	...	...	...
Albaricoqueros		...	...	...	...	...	...	...	...	...
Secano		...	...	...	...	...	...	...	...	...
Regadío		...	...	...	...	...	...	...	...	...
Ciruelos		139 *	10	18	10	...	51	30	20	...
Secano		30 **	...	...	...	...	10	10	10	...
Regadío		109 *	10	18	10	...	41	20	10	...
Cerezos y guindos		20 '	...	...	...	...	10	10	...	...
Secano		...	...	...	...	...	...	...	...	...
Regadío		20 '	...	...	...	...	10	10	...	...
Manzanos		1.412 **	10	64	10	73	205	40	1.010	...
Secano		120 **	...	9	...	10	62	10	29	...
Regadío		1.292 **	10	55	10	63	143	30	981	...
Perales		207 *	10	27	10	10	41	30	69	10
Secano		59 *	...	9	...	10	10	10	20	...
Regadío		148 *	10	18	10	...	31	20	49	10
Membrilleros		58 **	...	18	...	...	10	30	...	...
Secano		10 **	...	...	...	...	...	10	...	...
Regadío		48 **	...	18	...	...	10	20	...	...
Algarrobos		–	–	–	–	–	–	–	–	–
Secano		–	–	–	–	–	–	–	–	–
Regadío		–	–	–	–	–	–	–	–	–
Almendros		198 **	...	46	...	10	21	101	20	...
Secano		198 **	...	46	...	10	21	101	20	...
Regadío		...	...	...	...	...	...	...	..	...
Avellanos		...	...	...	...	...	...	...	...	...
Secano		...	...	...	...	...	...	...	...	...
Regadío		...	...	...	...	...	...	...	...	...
Higueras		10 **	...	...	...	...	...	10	...	...
Secano		...	...	...	...	...	...	...	...	...
Regadío		10 *	...	...	...	...	...	10	...	...

9.– OTROS FRUTALES (conclusión)

9.3.– Arboles frutales clasificados por su edad

CLASES	NUMERO DE ARBOLES			
	Total	Menores de 5 años	De 5 a 15 años	Mayores de 15 años
Melocotoneros	2.657 C	1.258	1.049	350
Albaricoqueros	312 C	87	175	50
Ciruelos	15.830 C	2.964	8.170	4.696
Cerezos y guindos	5.579 C	1.258	2.802	1.519

CLASES	Total	Menores de 10 años	De 10 a 30 años	Mayores de 30 años
Manzanos	71.788 C	44.720	24.400	2.668
Perales	19.454 C	5.114	9.807	4.533
Membrilleros	1.517 C	628	719	170
Algarrobos	–	–	–	–
Almendros	11.642 C	3.572	3.360	4.710
Avellanos	217 C	65	43	109
Higueras	1.270 C	266	532	472



10.— ESPECIES ARBOREAS FORESTALES Y ESPONTANEAS NO ARBOREAS

ESPECIES	TODAS LAS EXPLOTACIONES	TAMAÑO DE LAS EXPLOTACIONES (En hectáreas)							
		Menores de 0,5	De 0,5 y menores de 1	De 1 y menores de 3	De 3 y menores de 5	De 5 y menores de 10	De 10 y menores de 30	De 30 y menores de 100	De 100 y más
10.1. Número de explotaciones									
TODAS LAS ESPECIES FORESTALES C	19.384	647	886	2.968	1.724	2.799	6.524	3.132	704
Pinos y abetos C	2.514	107	119	304	182	307	704	527	264
Pino negro	...	...	...	...	...	...	...	...	...
Pino silvestre (albar) (1)	397 *	...	...	76	...	...	69	...	103
Pino laricio	98 **	...	...	...	...	...	...	...	...
Pino pinaster (negral) (1)	2.055 '	74	92	228	158	251	605	486	161
Pino halepensis	...	...	...	...	...	...	...	...	...
Pino piñonero	...	...	...	...	...	...	...	...	...
Pino insignis	...	...	...	...	...	...	...	...	...
Pino canario	...	...	...	...	...	...	...	...	...
Abetos	...	...	...	...	...	...	...	...	...
Encinas, robles y alcornoques C	15.714	390	707	2.483	1.426	2.154	5.356	2.732	466
Encinas (árboles)	6.108	143	354	991	492	812	2.090	1.103	123
Encinas (matas o matorral)	7.906	156	303	1.158	628	1.049	2.784	1.691	137
Robles (común y albar)	825 '	...	...	137	98	135	273	113	...
Robles negral y quejigo (árboles)	2.497 *	93	...	385	259	384	845	340	164
Robles negral y quejigo (matas o matorral) ..	1.183 '	...	...	63	85	169	520	206	110
Alcornoques	...	...	...	...	...	...	...	...	...
Chopos, eucaliptos, castaños y otras especies forestales C	6.332	193	149	623	468	976	2.529	1.109	285
Chopos	4.790	168	112	454	378	713	1.985	827	153
Eucaliptus	...	...	...	...	...	...	...	...	...
Hayas	70 **	...	...	...	...	...	...	...	...
Castaños	...	...	...	...	...	...	...	...	...
Otras especies forestales	1.749	...	...	190	123	310	515	398	142
ESPECIES ESPONTANEAS NO ARBOREAS									
Chumberas	52 **	...	...	...	...	...	...	...	...
Esparto	...	...	...	...	...	...	...	...	...
10.2. Superficie ocupada (hectáreas)									
TODAS LAS ESPECIES FORESTALES C	285.487	136	471	3.434	3.004	6.086	20.321	27.263	224.772
Pinos y abetos C	109.514	20	46	229	162	371	1.077	2.598	105.011
Pino negro	...	...	...	...	...	...	...	...	...
Pino silvestre (albar) (1)	51.299 **	...	...	29	...	...	163	...	51.039
Pino laricio	7.820 **	...	...	...	...	...	...	...	...
Pino pinaster (negral) (1)	49.892 **	11	38	200	149	345	813	2.476	45.860
Pino halepensis	...	...	...	...	...	...	...	...	...
Pino piñonero	...	...	...	...	...	...	...	...	...
Pino insignis	...	...	...	...	...	...	...	...	...
Pino canario	...	...	...	...	...	...	...	...	...
Abetos	...	...	...	...	...	...	...	...	...
Encinas, robles y alcornoques C	136.508	95	395	3.000	2.628	4.921	15.522	18.530	91.417
Encinas (árboles)	29.367 **	36	185	965	809	1.384	4.352	5.255	16.381
Encinas (matas o matorral)	36.270 **	36	146	1.378	1.159	2.648	8.303	10.378	12.222
Robles (común y albar)	13.164 **	...	...	156	157	188	438	461	...
Robles negral y quejigo (árboles)	40.166 **	18	...	446	401	460	1.286	1.428	36.082
Robles negral y quejigo (matas o matorral) ..	17.541 **	...	...	55	102	241	1.143	1.008	14.987
Alcornoques	...	...	...	...	...	...	...	...	...
Chopos, eucaliptos, castaños y otras especies forestales C	39.465	21	30	205	214	794	3.722	6.135	28.344
Chopos	1.342 *	17	14	88	87	148	425	268	295
Eucaliptus	...	...	...	...	...	...	...	...	...
Hayas	4.631 **	...	...	...	...	...	...	...	...
Castaños	...	...	...	...	...	...	...	...	...
Otras especies forestales	33.492 **	...	...	117	127	646	3.270	5.867	23.445
ESPECIES ESPONTANEAS NO ARBOREAS ..									
Chumberas	122 **	...	...	...	...	...	...	...	...
Esparto	...	...	...	...	...	...	...	...	...

(1) Entre paréntesis los nombre vulgares en la provincia.

10.— ESPECIES ARBOREAS FORESTALES Y ESPONTANEAS NO ARBOREAS (conclusión)

ESPECIES	TODAS LAS EXPLOTACIONES	TAMAÑO DE LAS EXPLOTACIONES (En hectáreas)							
		Menores de 0,5	De 0,5 y menores de 1	De 1 y menores de 3	De 3 y menores de 5	De 5 y menores de 10	De 10 y menores de 30	De 30 y menores de 100	De 100 y más
10.3.— Superficie repoblada artificialmente desde el año 1940 (hectáreas)									
Pinos y abetos	33.695**	9	15	115	41	60	482	1.706	31.267
Pino negro	...	...	...	...	...	...	...	...	...
Pino silvestre	6.272**	...	...	3	...	...	...	...	6.262
Pino laricio	3.130**	...	...	...	...	...	...	...	...
Pino pinaster	23.973**	6	15	112	41	60	474	1.633	21.632
Pino halepensis	...	...	...	...	...	...	...	...	...
Pino piñonero	...	...	...	...	...	...	...	...	...
Pino insignis	...	...	...	...	...	...	...	...	...
Pino canario	...	...	...	...	...	...	...	...	...
Abetos	...	...	...	...	...	...	...	...	...
Chopos, eucaliptos, castaños y otras especies forestales	484**	4	10	56	22	36	126	107	123
Chopos	462**	4	10	56	22	36	126	107	101
Eucaliptos	...	...	...	...	...	...	...	...	...
Hayas	...	...	...	...	...	...	...	...	...
Castaños	...	...	...	...	...	...	...	...	...
Otras especies forestales	22**	...	...	...	...	...	...	...	22



11.– G A N A D E R I A (1)

CLASES DE GANADO	TODAS LAS EXPLOTACIONES	EXPLOTACIONES SIN TIERRAS	EXPLOTACIONES CON TIERRAS (según tamaños en hectáreas)							
			Menores de 0,5	De 0,5 y menores de 1	De 1 y menores de 3	De 3 y menores de 5	De 5 y menores de 10	De 10 y menores de 30	De 30 y menores de 100	De 100 y más
11.1. Número de explotaciones										
Ganado caballar C	3.359	118	99	68	228	232	525	1.327	684	78
" mular C	12.432	72	58	56	364	532	1.826	6.385	3.032	107
" asnal C	4.249	126	204	179	459	415	874	1.505	466	21
" vacuno C	6.582	243	225	184	501	516	1.225	2.410	1.160	118
" lanar C	10.525	558	199	140	499	569	1.722	4.912	1.806	120
" cabrío C	11.917	764	701	371	1.051	929	2.085	4.401	1.556	59
" de cerda C	21.245	1.329	1.417	665	1.532	1.431	3.315	7.993	3.429	134
Gallinas (2) C	24.173	1.872	2.088	856	2.218	1.662	3.615	8.173	3.539	150
Patos (2)	457 *	...	...	...	...	...	...	158	205	...
Ocas y gansos (2)	...	...	...	...	...	...	...	...	...	...
Pavos (2)	123 **	...	...	...	...	...	...	...	...	...
Conejos (2) C	2.823	185	278	94	240	213	450	946	404	13
Colmenas C	2.261	96	110	56	162	131	373	816	498	19
11.2. Número de animales										
GANADO CABALLAR C	4.278	163	123	85	275	282	668	1.713	833	136
Menores de 1 año	116 *	8	...	...	...	12	25	33	38	...
De 1 a 3 años	414 **	49	14	...	31	35	74	163	48	...
De más de 3 años	3.748	106	109	85	244	235	569	1.517	747	136
Sementales	19 **	...	...	...	...	...	...	11	...	8
Yeguas de vientre	1.733 '	24	29	21	122	129	280	786	278	64
Otras cabezas	1.996 '	82	80	64	122	106	289	720	469	64
GANADO MULAR C	24.177	117	65	73	441	705	2.780	12.207	7.461	328
Menores de 1 año	76 **	...	7	...	10	10	20	19	10	...
De 1 a 3 años	635 **	...	...	15	21	11	110	334	115	29
De más de 3 años	23.466	117	58	58	410	684	2.650	11.854	7.336	299
GANADO ASNAL C	4.629	136	218	191	496	454	1.023	1.614	473	24
Menores de 1 año	20 **	...	9	...	...	...	11	...	...	...
De 1 a 3 años	198 **	...	9	10	38	13	56	56	16	...
De más de 3 años	4.411	136	200	181	458	441	956	1.558	457	24
GANADO VACUNO C	17.294	832	594	508	1.340	1.188	3.227	5.895	2.932	778
Menores de 1 año	3.080 **	219	98	56	209	121	467	1.094	716	100
De 1 a 3 años	3.557 **	229	168	169	376	290	654	1.041	472	158
Machos	595 **	83	...	...	42	...	56	238	100	76
Hembras	2.962 **	146	168	169	334	290	598	803	372	82
De más de 3 años C	10.657	384	328	283	755	777	2.106	3.760	1.744	520
Sementales	223 **	44	55	...	9	15	...	64	9	27
Bueyes y toros no sementales	450 *	17	23	17	18	...	32	209	108	26
Vacas	9.984 *	323	250	266	728	762	2.074	3.487	1.627	467
Exclusivamente de ordeño C	2.165	164	173	69	152	149	374	479	485	120
Holandesas	786 **	92	67	46	36	79	77	94	179	116
Suizas	662 *	72	...	...	65	53	127	175	166	4
Otras	717 **	...	106	23	51	17	170	210	140	...
Mixtas de ordeño	1.189 **	18	...	49	99	131	221	336	308	27
Que no se ordeñan	6.630 *	141	77	148	477	482	1.479	2.672	834	320
Vacas ordeñadas el 1-XI-62	2.034 **	180	33	112	212	276	289	322	486	124
Cabezas en aparcería	364 **	10	...	18	...	23	76	164	73	...

(1) Veáse nota de la página 16
(2) Mayores de seis meses

11.– G A N A D E R I A (conclusión) (1)

CLASES DE GANADO		TODAS LAS EXPLOTACIONES	EXPLOTACIONES SIN TIERRAS	EXPLOTACIONES CON TIERRAS (según tamaños en hectáreas)							
				Menores de 0,5	De 0,5 y menores de 1	De 1 y menores de 3	De 3 y menores de 5	De 5 y menores de 10	De 10 y menores de 30	De 30 y menores de 100	De 100 y más
11.2. Número de animales (conclusión)											
GANADO LANAR	C	**551.361**	**17.192**	**4.019**	**2.446**	**16.358**	**18.503**	**59.142**	**232.842**	**169.595**	**31.264**
Menores de 1 año		92.259 *	1.640	872	197	2.983	2.237	9.595	42.458	27.409	4.868
De 1 a 2 años		87.418 *	2.500	113	295	2.542	3.514	10.606	41.942	22.441	3.465
De más de 2 años		371.684 **	13.052	3.034	1.954	10.833	12.752	38.941	148.442	119.745	22.931
Machos		10.552 **	396	16	14	481	330	1.150	4.673	2.121	1.371
Hembras		361.132 **	12.656	3.018	1.940	10.352	12.422	37.791	143.769	117.624	21.560
Ovejas ordeñadas el 1-XI-62		2.057 **	...	...	...	...	...	173	566	...	1.318
Cabezas esquiladas en 1962		582.397 *	15.201	3.293	2.615	15.470	20.562	74.208	242.430	180.376	28.242
Cabezas trashumantes en 1962		41.762 **	1.154	32	562	136	1.908	9.413	18.266	8.814	1.477
Cabezas en aparcería		74.015 **	271	...	281	108	631	9.137	37.816	23.661	2.110
GANADO CABRIO	C	**32.933**	**2.835**	**2.338**	**1.169**	**3.149**	**2.846**	**6.542**	**10.179**	**3.683**	**192**
Menores de 1 año		3.193 **	125	354	16	397	352	523	1.113	294	19
De 1 a 2 años		4.877 *	413	329	160	434	296	905	1.494	808	38
De más de 2 años		24.863 *	2.297	1.655	993	2.318	2.198	5.114	7.572	2.581	135
Machos		472 **	72	25	...	55	28	120	130	42	...
Hembras		24.391 *	2.225	1.630	993	2.263	2.170	4.994	7.442	2.539	135
Cabezas ordeñadas el 1-XI-62		8.518 *	664	581	304	813	690	1.635	2.440	1.343	48
Cabezas en aparcería		6.815 **	144	13	48	37	127	120	1.698	4.302	326
GANADO DE CERDA	C	**57.435**	**3.693**	**2.745**	**1.372**	**3.677**	**3.173**	**7.810**	**22.534**	**11.511**	**920**
Menores de 6 meses		17.544 *	1.415	973	417	1.464	844	2.660	6.575	3.026	170
De 6 meses a 1 año		25.935 *	1.467	1.361	729	1.438	1.448	3.228	9.796	5.908	560
De más de 1 año		13.956 *	811	411	226	775	881	1.922	6.163	2.577	190
Sementales		262 **	26	12	...	60	13	...	131	20	...
Cerda de cría		3.493 **	328	47	120	179	264	634	1.646	265	10
Animales para cebo		10.201 *	457	352	106	536	604	1.288	4.386	2.292	180
Cabezas en aparcería		61 **	...	...	...	...	...	...	20	41	...
GALLINAS (2)	C	**422.376**	**45.295**	**29.324**	**12.475**	**28.212**	**22.645**	**50.440**	**134.962**	**84.223**	**14.800**
PATOS (2)		1.794	...	...	...	...	...	...	459	1.059	...
OCAS Y GANSOS (2)		...	...	...	...	...	...	...	...	...	...
PAVOS (2)		367	...	...	...	...	...	...	...	...	...
CONEJOS (2)	C	**15.428**	**1.291**	**1.280**	**466**	**1.301**	**1.117**	**2.444**	**5.169**	**2.264**	**96**
COLMENAS (3)	C	**21.468**	**1.944**	**1.380**	**734**	**1.998**	**1.863**	**4.014**	**6.105**	**3.150**	**280**
11.3. Algunas producciones											
LECHE (litros producidos el 1-XI-62)		24.948 **	2.578	593	1.397	2.033	2.866	3.458	4.878	4.769	2.376
De vaca		16.176 **	2.022	239	1.141	1.396	2.218	2.049	2.185	3.531	1.395
De oveja		1.486 **	...	...	...	...	...	199	364	...	923
De cabra		7.286 *	556	354	256	637	648	1.210	2.329	1.238	58
LANA SUCIA (Kgs. obtenidos en 1962)		496.287 **	17.271	3.196	2.811	14.182	21.125	64.882	154.550	170.419	47.851
HUEVOS DE GALLINA (Unidades producidos el día 1-XI-62)		136.518 **	17.164	11.426	3.893	8.030	7.191	14.225	45.220	25.039	4.330
CERA (Kgs. producidos en 1962)		16.392 **	...	...	...	...	...	...	...	...	...
MIEL (Kgs. producidos en 1962)		149.679 **	...	...	...	...	...	...	...	...	...

(1) Veáse nota de la pág. 16
(2) Mayores de seis meses
(3) Número de colmenas

12.— ANIMALES SACRIFICADOS EN LAS EXPLOTACIONES

(Para consumo propio)

CLASES DE GANADO	TODAS LAS EXPLOTACIONES	EXPLOTACIONES SIN TIERRAS	EXPLOTACIONES CON TIERRAS (Según tamaños en hectáreas)							
			Menores de 0,5	De 0,5 y menores de 1	De 1 y menores de 3	De 3 y menores de 5	De 5 y menores de 10	De 10 y menores de 30	De 30 y menores de 100	De 100 y más
12.1.— Número de explotaciones										
Vacuno	...	...	...	...	...	...	...	...	...	...
Lanar	5.426	130	54	30	74	118	772	2.956	1.197	95
Cabrío	906'	...	...	...	65	...	199	288	254	...
De cerda	18.001	822	1.050	501	1.103	1.124	2.680	7.424	3.183	114
Aves	15.250	994	1.033	438	1.231	831	2.319	5.343	2.968	93
Conejos	2.268'	100	123	50	238	150	437	753	404	13
12.2.— Número de animales sacrificados										
Vacuno	...	...	...	...	...	...	...	...	...	...
Lanar	13.225**	349	90	50	196	206	1.554	6.411	3.561	808
Cabrío	1.235**	...	...	...	74	...	208	368	392	...
De cerda	26.513	1.002	1.228	692	1.405	1.466	3.553	10.945	5.927	295
Aves	104.093'	7.360	5.029	3.210	6.536	4.388	12.431	34.981	28.901	1.257
Conejos	13.525**	695	890	368	1.224	1.019	2.350	4.282	2.077	620
12.3.— Peso en canal (Qm.)										
Vacuno	...	...	...	...	...	...	...	...	...	...
Lanar	1.708**	46	12	6	28	27	209	807	471	102
Cabrío	198 *	...	...	...	9	...	25	45	49	...
De cerda	25.423	954	1.079	653	1.281	1.362	3.336	10.364	6.091	303
Aves	1.206**	88	75	38	71	47	143	409	320	15
Conejos	172**	8	10	4	23	11	39	46	24	7

13.— ANIMALES DE TRABAJO EN LAS EXPLOTACIONES

CLASES	TODAS LAS EXPLOTACIONES	EXPLOTACIONES SIN TIERRAS	EXPLOTACIONES CON TIERRAS (Según tamaños en hectáreas)							
			Menores de 0,5	De 0,5 y menores de 1	De 1 y menores de 3	De 3 y menores de 5	De 5 y menores de 10	De 10 y menores de 30	De 30 y menores de 100	De 100 y más
13.1.— Número de explotaciones										
Todos los animales de trabajo C	**17.311**	**195**	**286**	**287**	**1.064**	**1.154**	**3.071**	**7.836**	**3.280**	**138**
Caballos	2.899'	...	...	...	187	232	447	1.223	684	...
Mulas	11.977	53	45	56	345	532	1.550	6.369	2.920	107
Asnos	3.611	107	119	110	424	362	704	1.425	360	...
Bueyes y vacas	2.753'	...	95	79	177	267	666	1.010	444	...
13.2.— Número de animales										
Todos los animales de trabajo C	**37.215**	**287**	**357**	**360**	**1.445**	**1.781**	**5.640**	**17.543**	**9.277**	**525**
Caballos	3.657'	...	33	42	231	268	576	1.608	830	...
Mulas	23.479 *	107	45	64	441	705	2.687	12.021	7.081	328
Asnos	4.077	136	123	116	442	383	938	1.566	373	...
Bueyes y vacas	6.002'	...	156	138	331	425	1.439	2.348	993	...

14.– MOTORES EN USO EN LAS EXPLOTACIONES

CLASES	TODAS LAS EXPLOTACIONES (1)	EXPLOTACIONES SIN TIERRAS	EXPLOTACIONES CON TIERRAS (Según tamaños en hectáreas)							
			Menores de 0,5	De 0,5 y menores de 1	De 1 y menores de 3	De 3 y menores de 5	De 5 y menores de 10	De 10 y menores de 30	De 30 y menores de 100	De 100 y más
14.1.– Número de explotaciones										
Todos los motores C	1.010	2	37	23	20	20	59	311	490	48
Motores eléctricos	176 *	...	...	...	...	...	...	...	...	...
Generadores eléctricos	...	...	...	...	...	...	...	...	...	...
Motores de gasolina y petróleo	853	...	...	...	...	...	50	253	473	...
Motores Diesel	...	...	...	...	...	...	...	...	...	...
Motores hidráulicos	...	...	...	...	...	...	...	...	...	...
Aeromotores	...	...	...	...	...	...	...	...	...	...
14.2.– Número de motores										
Todos los motores C	1.100	2	38	25	21	22	67	319	509	97
Motores eléctricos	205 **	...	...	...	...	...	...	...	...	...
Generadores eléctricos	...	...	...	...	...	...	...	...	...	...
Motores de gasolina y petróleo	869	...	...	...	...	...	50	260	491	...
Motores Diesel	...	...	...	...	...	...	...	...	...	...
Motores hidráulicos	...	...	...	...	...	...	...	...	...	...
Aeromotores	...	...	...	...	...	...	...	...	...	...
14.3.– Potencia total (C.V.)										
Todos los motores C	4.471	11	70	49	44	83	252	934	2.065	963
Motores eléctricos	1.282 **	...	...	...	...	...	...	...	...	...
Generadores eléctricos	...	...	...	...	...	...	...	...	...	...
Motores de gasolina y petróleo	3.067 **	...	...	...	...	...	202	751	1.905	...
Motores Diesel	...	...	...	...	...	...	...	...	...	...
Motores hidráulicos	...	...	...	...	...	...	...	...	...	...
Aeromotores	...	...	...	...	...	...	...	...	...	...

(1) Incluídas las Empresas Auxiliares Agrarias.

15.– TRACTORES EN USO EN LAS EXPLOTACIONES

CONCEPTOS	TODAS LAS EXPLOTACIONES	EXPLOTACIONES SIN TIERRAS	EXPLOTACIONES CON TIERRAS (Según tamaño en hectáreas)								EMPRESAS AUXILIARES AGRARIAS
			Menores de 0,5	De 0,5 y menores de 1	De 1 y menores de 3	De 3 y menores de 5	De 5 y menores de 10	De 10 y menores de 30	De 30 y menores de 100	De 100 y más	
15.1 Número de explotaciones											
Todos los tractores C	804	2	1	–	3	4	14	90	576	107	7
Todos los tractores de dos ejes	802	...	...	–	...	...	...	90	576	107	5
Tractores Diesel.....	460'	...	...	–	...	...	...	...	333	75	3
Tractores de petróleo o gasolina ...	347*	...	...	–	...	...	...	...	253	...	3
Todos los tractores de un eje	...	...	...	–	...	...	...	...	...	...	2
Tractores Diesel.....	...	...	...	–	...	...	...	...	...	...	2
Tractores de petróleo o gasolina ...	...	...	...	–	...	...	...	...	...	...	–
15.2 Número de tractores											
Todos los tractores C	887	4	1	–	4	4	15	91	595	159	14
Todos los tractores de dos ejes	885'	...	...	–	...	...	...	91	595	159	12
Tractores Diesel	498'	...	...	–	...	...	..	...	333	106	5
Tractores de petróleo o gasolina ...	387*	...	...	–	...	...	...	...	262	53	7
Todos los tractores de un eje	2**	...	...	–	...	...	...	...	...	...	2
Tractores Diesel.....	2**	...	...	–	...	...	...	...	...	...	2
Tractores de petróleo o gasolina ...	...	...	...	–	...	...	...	...	...	...	–
15.3.– Potencia total (C.V.)											
Todos los tractores C	32.320	156	45	–	188	171	430	2.965	21.449	6.489	427
Todos los tractores de dos ejes	32.270'	...	...	–	...	...	...	2.965	21.449	6.489	377
Tractores Diesel.....	19.433'	...	...	–	...	...	...	...	12.365	4.318	181
Tractores de petróleo o gasolina ..	12.837*	...	...	–	...	...	...	...	9.084	2.171	196
Todos los tractores de un eje	50**	...	...	–	...	...	...	...	...	...	50
Tractores Diesel.....	50**	...	...	–	...	...	...	...	...	...	50
Tractores de petróleo o gasolina ..	...	...	...	–	...	...	...	...	...	...	–

15.– TRACTORES EN USO EN LAS EXPLOTACIONES (conclusión)

15.4.– Tractores clasificados por su potencia

CONCEPTOS	TOTAL (1)	DE DOS EJES						DE UN EJE
		Total	De menos de 18 C.V.	De 18 y menos de 27 C.V.	De 27 y menos de 37 C.V.	De 37 y menos de 56 C.V.	De 56 y más C.V.	
Todos los tractores								
Número de tractores	887 C	885	23	48	322	481	11	2 **
Potencia total (C.V.)	32.320 C	32.270	352	1.012	10.205	20.032	669	50 **
Tractores Diesel								
Número de tractores	500 '	498 '	1	22	187	277	11	2 **
Potencia total (C.V.)	19.483 '	19.433 '	15	513	6.206	12.030	669	50 **
Tractores de petróleo o gasolina								
Número de tractores	387 *	387 *	22	26	135	204	...	...
Potencia total (C.V.)	12.837 *	12.837 *	337	499	3.999	8.002	...	...

16.– MAQUINARIA Y MEDIOS DE TRANSPORTE (1)

16.1.– Número de máquinas y medios de transporte

CLASE DE MAQUINA		TOTAL
Arados	C	33.558
Romanos		20.712
Otros de tiro animal		11.635'
De tractor de rejas		1.004 **
De tractor de discos		207 **
Gradas y Rastras	C	8.366
De tiro animal		7.933 *
De tractor		433 **
Cultivadores y Escarificadores	C	1.227
De tiro animal		799 *
De tractor		428 *
Sembradoras	C	2.504
Abonadoras	C	46
Pulverizadores y Espolvoreadores	C	592
Movidos a mano		570 **
Movidos a motor		22 **
Segadoras atadoras	C	3.326
Agavilladoras y Guadañadoras	C	2.807
Cosechadoras	C	91
De tractor		68 **
Autopropulsadas		23 **
Rastrillos de ruedas	C	164
Trillos	C	19.465
De pedernal		17.299
De ruedas		2.166

CLASE DE MAQUINA		TOTAL
Trilladoras	C	502
Aventadoras	C	3.547
Empacadoras	C	145
De mano		145 **
Mecánicas		...
Seleccionadoras de semillas	C	68
Molinos y Trituradoras de granos	C	105
Desgranadoras de maíz	C	29
Cortarraices y Cortaforrajes (2)	C	120
Máquinas para desinfectar semillas	C	34
Bombas para la elevación de agua (3)	C	383
Norias	C	38
De tracción animal		19
De tracción mecánica		19
Carros	C	7.954
Con llanta metálica		7.355
Con llanta de goma		599 **
Remolques	C	1.406
Camiones y camionetas	C	67
Dedicados por lo menos la mitad del tiempo al trabajo en la misma explotación		7

(1) Incluídas las Empresas Auxiliares Agrarias.
(2) Mecánicos.
(3) Incluídas las de riego por aspersión.

17.– ABONOS Y ENMIENDAS

CLASES	TODAS LAS EXPLOTACIONES	EXPLOTACIONES CON TIERRAS (Según tamaños en hectáreas)							
		Menores de 0,5	De 0,5 y menores de 1	De 1 y menores de 3	De 3 y menores de 5	De 5 y menores de 10	De 10 y menores de 30	De 30 y menores de 100	De 100 y más
17.1 Número de las explotaciones									
Todos los abonos C	**22.975**	**2.184**	**889**	**2.236**	**1.703**	**3.695**	**8.402**	**3.643**	**223**
Abonos orgánicos	19.531	2.112	777	1.752	1.536	3.089	6.895	3.192	178
Estiércol	19.510	2.112	777	1.752	1.525	3.079	6.895	3.192	178
Abonos verdes.....	75**	...	...	...	...	...	...	...	...
Abonos químicos	15.389	165	262	1.118	1.045	2.821	6.428	3.372	178
ABONOS NITROGENADOS.....	12.003	113	159	763	669	1.967	5.378	2.820	134
Nitrato de Chile y de cal.....	7.660	82	94	473	449	1.252	3.394	1.827	89
Sulfato amónico	5.177	...	...	226	230	735	2.383	1.466	78
Nitrosulfato amónico	1.302'	...	...	86	...	219	574	372	...
Nitrato amónico cálcico	1.895'	...	56	75	73	298	885	508	...
ABONOS FOSFATADOS	9.902	72	103	581	627	1.579	4.269	2.526	145
Superfosfatosde cal	9.870	72	103	570	616	1.569	4.269	2.526	145
Escorias Thomas	64**	...	...	...	...	...	...	...	...
ABONOS POTASICOS	550*	...	...	...	...	70	146	259	...
ABONOS COMPUESTOS Y COMBINADOS	1.995'	...	66	...	73	298	1.031	451	...
Enmiendas calizas	53**	...	...	...	...	...	...	...	...
17.2. Superficie abonada (Hectáreas)									
Todos los abonos C	**118.174**	**286**	**348**	**1.760**	**2.600**	**9.738**	**46.246**	**49.026**	**8.170**
Abonos orgánicos									
Estiercol	37.260'	280	273	1.069	1.586	5.673	16.219	10.400	1.760
Abonos verdes.....	204**	...	...	...	...	...	...	...	...
Abonos químicos									
ABONOS NITROGENADOS									
Nitrato de Chile y de cal	34.608*	14	33	307	508	1.751	12.532	17.198	2.265
Sulfato amónico	26.093*	...	...	221	203	766	7.845	14.619	2.423
Nitrosulfato amónico	7.261**	...	...	40	...	326	1.712	4.927	...
Nitrato amónico cálcico	7.655*	...	15	41	83	503	2.869	4.144	...
ABONOS FOSFATADOS									
Superfosfato de cal.....	51.956'	16	52	428	701	2.440	17.095	26.009	5.215
Escorias Thomas	128**	...	...	...	...	...	...	...	...
ABONOS POTASICOS	2.600**	...	...	...	...	71	656	1.754	...
ABONOS COMPUESTOS Y COMBINADOS	18.587*	...	18	...	122	674	4.880	4.084	...
Enmiendas calizas	6**	...	...	...	...	...	...	...	...

17.— ABONOS Y ENMIENDAS (conclusión)

CLASES	TODAS LAS EXPLOTACIONES	EXPLOTACIONES CON TIERRAS (Según tamaños en hectáreas)							
		Menores de 0,5	De 0,5 y menores de 1	De 1 y menores de 3	De 3 y menores de 5	De 5 y menores de 10	De 10 y menores de 30	De 30 y menores de 100	De 100 y más
17.3. Cantidad de abono empleado (Qm.)									
Abonos orgánicos									
Estiércol	979.654'	9.551	11.734	32.310	42.333	140.616	417.439	283.360	42.311
Abonos verdes	1.942**	...	...	...	...	...	...	...	...
Abonos químicos									
ABONOS NITROGENADOS									
Nitrato de Chile y de cal	59.330*	96	1.002	747	745	2.859	25.312	26.036	2.533
Sulfato amónico	40.934**	...	...	488	554	1.622	15.553	20.363	2.256
Nitrosulfato amónico	11.755**	...	...	179	...	649	2.453	7.447	...
Nitrato amónico cálcico	13.888**	...	82	100	106	821	6.735	6.044	...
ABONOS FOSFATADOS									
Superfosfato de cal	133.400'	85	264	1.575	2.215	6.427	44.693	67.748	10.393
Escorias Thomas	173**	...	...	...	...	...	...	...	...
ABONOS POTASICOS	4.150**	...	...	...	...	193	1.480	2.276	...
ABONOS COMPUESTOS Y COMBINADOS	28.763**	...	200	...	341	1.916	12.053	9.733	...
Enmiendas calizas	281**	...	...	...	...	...	...	...	...

tercera parte

Datos municipales

1.— EXPLOTACIONES AGRARIAS CLASIFICADAS SEGUN LA SUPERFICIE TOTAL DE SUS TIERRAS

MUNICIPIOS	TOTAL GENERAL DE EXPLOTACIONES	EXPLOTACIONES SIN TIERRAS	EXPLOTACIONES CON TIERRAS: TOTAL	Menores de 0,1 Ha.	De 0,1 y menores de 0,2 Ha.	De 0,2 y menores de 0,5 Ha.	De 0,5 y menores de 1 Ha.	De 1 y menores de 2 Ha.	De 2 y menores de 3 Ha.	De 3 y menores de 4 Ha.	De 4 y menores de 5 Ha.	De 5 y menores de 10 Ha.	De 10 y menores de 20 Ha.	De 20 y menores de 30 Ha.	De 30 y menores de 50 Ha.	De 50 y menores de 70 Ha.	De 70 y menores de 100 Ha.	De 100 y menores de 150 Ha.	De 150 y menores de 200 Ha.	De 200 y menores de 300 Ha.	De 300 y menores de 500 Ha.	De 500 y menores de 1.000 Ha.	De 1.000 y más Ha.	MUNICIPIOS
Total	**34.607**	**2.328**	**32.279**	**682**	**1.030**	**1.941**	**1.913**	**2.732**	**2.173**	**1.574**	**1.303**	**4.749**	**6.155**	**3.163**	**2.597**	**955**	**416**	**206**	**84**	**117**	**160**	**189**	**140**	**Total**
1 Abanco	102	–	102	–	–	29	36	8	6	–	–	1	10	10	1	–	–	–	–	–	1	–	–	Abanco 1
2 Abejar	172	37	135	–	5	6	15	15	10	8	10	41	23	–	–	–	–	–	–	–	–	2	–	Abejar 2
3 Abión	48	2	46	–	–	–	–	5	10	3	2	5	5	2	4	7	2	–	–	–	1	–	–	Abión 3
4 Acrijos	46	–	46	–	–	–	1	10	9	7	3	10	4	–	–	–	–	1	–	–	–	1	–	Acrijos 4
5 Adradas	69	12	57	–	2	4	3	3	3	–	1	–	8	10	12	7	2	–	1	–	–	–	1	Adradas 5
6 Agreda	696	42	654	–	13	33	35	65	51	58	42	171	137	24	9	4	2	1	1	1	1	5	1	Agreda 6
7 Aguaviva de la Vega	99	–	99	–	–	–	–	–	–	–	1	5	15	24	33	15	5	–	–	–	–	1	–	Aguaviva de la Vega 7
8 Aguilar de Montuenga	104	2	102	–	–	2	3	22	8	11	8	9	15	16	6	–	1	–	–	1	–	–	–	Aguilar de Montuenga 8
9 Alaló	91	2	89	–	–	–	–	1	6	7	5	11	22	14	14	8	1	–	–	–	–	–	–	Alaló 9
10 Alameda (La)	142	–	142	–	–	8	16	25	11	4	3	17	16	15	18	3	4	–	1	–	1	–	–	Alameda (La) 10
11 Alcoba de la Torre	74	3	71	–	–	4	13	–	12	3	–	7	14	7	10	–	–	–	–	–	–	1	–	Alcoba de la Torre 11
12 Alconaba	156	9	147	–	5	19	12	19	12	5	5	11	9	7	15	13	7	1	3	2	1	1	–	Alconaba 12
13 Alcozar	157	4	153	–	–	10	–	–	52	4	4	14	30	21	15	1	–	–	1	–	–	–	1	Alcozar 13
14 Alcubilla de Avellaneda	195	8	187	–	–	6	29	43	21	4	5	16	33	22	5	1	–	–	–	–	–	1	1	Alcubilla Avellaneda 14
15 Alcubilla de las Peñas	68	11	57	–	–	–	–	–	2	1	–	5	16	20	9	1	–	–	–	1	–	1	1	Alcubilla las Peñas 15
16 Alcubilla del Marqués	65	3	62	–	–	9	3	5	1	1	–	11	11	9	9	–	1	–	–	1	1	–	–	Alcubilla del Marqués. 16
17 Aldea de San Esteban	64	7	57	–	6	4	3	5	2	–	1	6	19	7	1	1	–	1	–	–	1	–	–	Aldea de San Esteban . 17
18 Aldealafuente	101	11	90	–	1	2	1	6	5	2	2	7	2	10	15	16	14	5	2	–	–	–	–	Aldealafuente 18
19 Aldealices	29	4	25	–	–	–	–	1	–	2	1	5	4	7	3	1	–	–	1	–	–	–	–	Aldealices 19
20 Aldealpozo	43	–	43	1	–	1	1	1	4	1	2	11	4	3	8	1	3	2	–	–	–	–	–	Aldealpozo 20
21 Aldealseñor	63	2	61	–	–	–	1	3	3	7	3	15	20	8	–	–	–	–	1	–	–	–	–	Aldealseñor 21
22 Aldehuela de Agreda	30	–	30	–	–	–	–	2	1	1	–	8	16	1	–	–	–	1	–	–	–	–	–	Aldehuela de Agreda 22
23 Aldehuela del Rincón	19	–	19	–	–	–	–	3	1	1	5	7	1	–	–	–	–	–	1	–	–	–	–	Aldehuela del Rincón 23
24 Aldehuela de Periáñez	44	3	41	–	–	–	–	6	3	2	3	6	7	5	5	2	1	–	–	–	–	1	–	Aldehuela de Periáñez. 24
25 Aldehuelas (Las)	124	18	106	–	2	–	3	–	3	2	2	24	39	10	10	3	1	1	–	5	–	1	–	Aldehuelas (Las) 25
26 Alentisque	118	11	107	–	5	8	8	8	9	5	4	7	8	2	19	15	6	3	–	–	–	–	–	Alentisque 26
27 Aliud	45	2	43	1	–	–	–	–	1	1	–	3	4	7	17	7	–	1	1	–	–	–	–	Aliud 27
28 Almajano	86	3	83	–	1	–	3	4	4	2	4	9	28	17	6	3	1	–	1	–	–	–	–	Almajano 28
29 Almaluez	154	6	148	–	–	1	9	27	13	12	4	12	11	11	21	14	6	5	1	–	–	–	1	Almaluez 29
30 Almarail	25	–	25	–	3	1	–	1	1	1	–	1	3	2	6	4	–	–	–	1	–	1	–	Almarail 30
31 Almarza	86	16	70	–	5	14	6	8	2	2	2	21	6	1	2	–	1	–	–	–	–	–	–	Almarza 31
32 Almazán	162	41	121	1	7	12	6	8	5	4	4	13	17	12	19	3	7	1	–	–	1	–	1	Almazán 32
33 Almazul	130	10	120	–	2	3	3	3	16	2	1	7	14	27	29	10	1	–	–	–	1	–	1	Almazul 33
34 Almenar de Soria	128	15	113	8	15	11	9	8	6	3	4	8	6	9	11	13	1	–	–	–	1	–	–	Almenar de Soria 34
35 Alpanseque	82	–	82	–	3	3	1	4	8	1	2	3	17	22	12	3	1	1	–	–	–	–	1	Alpanseque 35
36 Ambrona	26	–	26	–	3	1	–	1	–	–	1	–	8	5	5	–	–	–	1	–	–	1	–	Ambrona 36
37 Andaluz	41	5	36	–	1	1	1	2	1	1	–	3	2	6	7	6	3	–	1	–	–	1	–	Andaluz 37
38 Arancón	62	17	45	–	1	–	1	1	3	1	–	3	7	5	7	8	3	1	3	1	–	–	–	Arancón 38
39 Arcos de Jalón	474	100	374	19	111	61	29	35	14	18	8	21	31	13	9	3	–	–	–	1	–	–	1	Arcos de Jalón 39
40 Arenillas	72	1	71	–	–	4	9	5	2	–	2	9	23	11	4	1	–	–	–	–	–	–	1	Arenillas 40
41 Arévalo de la Sierra	45	4	41	–	–	–	1	1	2	1	1	2	13	10	7	2	–	–	–	–	–	1	–	Arévalo de la Sierra . 41
42 Arguijo	34	2	32	–	–	2	3	1	4	3	4	11	2	–	–	–	–	–	–	–	–	–	–	Arguijo 42
43 Armejún	35	4	31	–	–	–	–	–	–	–	–	5	8	17	–	–	–	–	–	1	–	1	–	Armejún 43
44 Atauta	148	8	140	–	1	6	17	23	11	8	6	12	26	24	3	2	–	–	–	1	–	–	–	Atauta 44
45 Ausejo de la Sierra	55	1	54	–	–	2	–	–	1	–	4	2	10	23	9	–	–	1	–	–	2	–	1	Ausejo de la Sierra .. 45
46 Aylagas	36	–	36	–	–	2	3	1	3	2	4	18	1	–	–	1	–	–	–	–	–	–	1	Aylagas 46
47 Barahona	130	6	124	1	3	1	5	9	4	6	1	12	17	30	24	6	3	1	–	–	–	–	1	Barahona 47
48 Barca	127	27	100	–	–	2	3	10	10	2	4	4	7	12	29	13	1	1	–	–	–	2	–	Barca 48
49 Barcones	185	7	178	–	6	15	18	34	6	5	4	13	34	35	6	1	–	–	–	–	–	–	1	Barcones 49
50 Barriomartín	43	–	43	–	–	–	1	–	5	2	5	20	6	2	–	–	–	–	1	–	–	1	–	Barriomartín 50

1.— EXPLOTACIONES AGRARIAS CLASIFICADAS SEGUN LA SUPERFICIE TOTAL DE SUS TIERRAS

(continuación)

MUNICIPIOS	TOTAL GENERAL DE EXPLOTACIONES	EXPLOTACIONES SIN TIERRAS	EXPLOTACIONES CON TIERRAS: TOTAL	Menores de 0,1 Ha.	De 0,1 y menores de 0,2 Ha.	De 0,2 y menores de 0,5 Ha.	De 0,5 y menores de 1 Ha.	De 1 y menores de 2 Ha.	De 2 y menores de 3 Ha.	De 3 y menores de 4 Ha.	De 4 y menores de 5 Ha.	De 5 y menores de 10 Ha.	De 10 y menores de 20 Ha.	De 20 y menores de 30 Ha.	De 30 y menores de 50 Ha.	De 50 y menores de 70 Ha.	De 70 y menores de 100 Ha.	De 100 y menores de 150 Ha.	De 150 y menores de 200 Ha.	De 200 y menores de 300 Ha.	De 300 y menores de 500 Ha.	De 500 y menores de 1.000 Ha.	De 1.000 y más Ha.	MUNICIPIOS
51 Bayubas de Abajo	126	29	97	4	2	6	5	8	10	3	-	22	24	7	2	-	-	-	-	2	-	1	1	Bayubas de Abajo	51
52 Bayubas de Arriba	43	-	43	-	2	8	3	3	3	3	6	10	4	-	-	-	-	-	-	-	-	-	1	Bayubas de Arriba	52
53 Beltejar	82	4	78	4	-	4	1	7	4	3	3	5	17	17	7	3	1	-	-	1	1	-	-	Beltejar	53
54 Benamira	50	7	43	-	-	-	-	1	1	1	1	2	15	15	4	-	-	1	1	-	-	-	1	Benamira	54
55 Beratón	85	2	83	-	-	-	1	-	2	4	2	9	33	21	6	-	-	1	1	-	-	2	1	Beratón	55
56 Berlanga de Duero	396	15	381	-	4	79	34	32	17	25	15	77	79	8	3	1	2	2	-	-	1	2	-	Berlanga de Duero	56
57 Berzosa	80	-	80	-	2	4	4	1	-	-	2	16	45	4	-	-	-	-	-	1	-	-	1	Berzosa	57
58 Blacos	62	1	61	-	-	-	-	1	1	1	1	9	23	14	3	4	1	2	-	-	-	1	-	Blacos	58
59 Bliecos	36	-	36	-	-	-	-	1	2	3	1	3	3	7	10	3	2	-	-	-	-	1	-	Bliecos	59
60 Blocona	77	-	77	3	5	1	2	3	1	2	6	8	14	17	7	3	-	-	1	1	2	1	-	Blocona	60
61 Bocigas de Perales	101	11	90	-	1	2	3	3	4	4	4	18	37	11	2	-	-	-	-	-	-	-	1	Bocigas de Perales	61
62 Boós	74	2	72	1	5	4	4	5	2	1	1	13	23	4	4	-	-	-	-	1	-	2	1	Boós	62
63 Bordecorex	75	-	75	-	-	-	-	11	3	3	9	14	8	16	9	1	-	-	-	-	-	1	-	Bordecorex	63
64 Borjabad	71	3	68	-	-	-	1	6	5	7	4	5	9	3	19	3	3	-	1	1	1	-	-	Borjabad	64
65 Borobia	240	22	218	-	4	3	3	6	15	10	13	54	67	22	15	4	-	-	-	-	1	-	1	Borobia	65
66 Bretún	66	2	64	-	-	-	-	1	2	-	-	9	26	19	4	-	2	-	-	1	-	-	-	Bretún	66
67 Brías	165	2	163	-	2	7	18	61	11	4	8	13	20	14	1	-	-	1	-	-	1	2	-	Brías	67
68 Buberos	49	5	44	-	-	-	8	1	1	2	2	3	2	1	10	4	6	3	1	-	-	-	-	Buberos	68
69 Buimanco	19	-	19	-	-	2	2	-	-	-	-	5	8	-	-	-	-	-	1	-	-	1	-	Buimanco	69
70 Buitrago	24	2	22	-	1	-	1	1	1	2	-	1	3	3	8	-	1	-	-	-	-	-	-	Buitrago	70
71 Burgo de Osma (El)	438	76	362	10	42	78	46	34	38	11	17	54	19	3	1	1	1	-	-	3	2	2	-	Burgo de Osma (El)	71
72 Cabrejas del Campo	53	2	51	-	2	1	-	3	2	-	1	1	9	7	11	8	5	1	-	-	-	-	-	Cabrejas del Campo	72
73 Cabrejas del Pinar	170	42	128	-	3	5	4	13	14	14	10	43	14	1	-	-	-	-	-	-	3	1	3	Cabrejas del Pinar	73
74 Cabreriza	35	1	34	-	-	-	1	-	1	1	-	-	12	13	5	-	-	-	-	-	-	1	-	Cabreriza	74
75 Calatañazor	336	1	335	-	6	40	51	69	26	23	14	24	33	19	17	3	2	2	1	1	3	1	-	Calatañazor	75
76 Calderuela	51	-	51	-	-	-	2	-	2	-	-	12	3	4	15	8	2	-	-	1	1	1	-	Calderuela	76
77 Caltojar	247	4	243	2	5	23	13	34	13	15	8	30	37	40	20	1	-	-	-	-	-	1	1	Caltojar	77
78 Camparañón	30	2	28	-	-	1	-	-	-	-	2	8	7	7	1	1	-	-	-	-	1	-	-	Camparañón	78
79 Candilichera	167	9	158	-	-	1	8	14	12	1	8	14	10	10	48	19	11	2	-	-	-	-	-	Candilichera	79
80 Canredondo de la Sierra	30	-	30	-	-	2	1	4	3	1	2	2	8	3	2	-	-	-	-	-	1	1	-	Canredondo la Sierra	80
81 Cañamaque	125	3	122	-	3	4	8	9	8	14	7	18	15	16	15	4	1	-	-	-	-	-	-	Cañamaque	81
82 Carabantes	101	-	101	-	-	2	9	9	17	5	7	9	14	18	7	2	1	-	1	-	-	-	-	Carabantes	82
83 Caracena	36	3	33	-	3	2	2	1	-	-	1	5	17	1	-	-	-	-	-	-	-	-	1	Caracena	83
84 Carbonera de Frentes	44	-	44	-	-	-	-	-	2	-	2	3	7	6	16	4	-	-	2	-	2	-	-	Carbonera de Frentes	84
85 Cardejón	36	4	32	-	1	-	-	-	2	1	-	3	4	1	2	8	7	1	-	1	1	-	-	Cardejón	85
86 Carrascosa de Abajo	64	1	63	-	2	3	4	6	5	3	-	6	18	12	2	-	-	-	-	-	-	2	-	Carrascosa de Abajo	86
87 Carrascosa de Arriba	43	2	41	1	1	-	2	1	2	1	-	11	20	-	-	-	-	-	-	1	-	1	-	Carrascosa de Arriba	87
88 Carrascosa de la Sierra	49	3	46	-	-	-	1	2	5	2	2	3	4	1	14	5	5	1	-	-	1	-	-	Carrascosa la Sierra	88
89 Casarejos	108	5	103	5	14	19	9	15	5	10	7	14	3	-	-	-	-	-	-	1	-	-	1	Casarejos	89
90 Castejón del Campo	27	2	25	-	-	-	-	-	1	-	-	3	4	5	7	4	-	-	1	-	-	-	-	Castejón del Campo	90
91 Castil de Tierra	14	2	12	-	-	-	-	1	-	-	-	1	-	3	2	3	-	1	-	-	-	1	-	Castil de Tierra	91
92 Castilfrío de la Sierra	45	4	41	-	-	-	1	2	1	1	-	7	9	7	9	1	-	2	-	1	-	-	-	Castilfrío la Sierra	92
93 Castilruiz	224	4	220	-	-	3	2	10	12	13	9	63	55	32	14	4	1	-	-	2	-	-	-	Castilruiz	93
94 Castillejo de Robledo	262	8	254	-	2	7	16	31	13	13	4	16	32	35	71	11	3	-	-	-	-	-	-	Castillejo de Robledo	94
95 Centenera de Andaluz	50	1	49	2	-	2	2	2	3	2	3	4	15	5	4	1	1	-	1	-	1	1	-	Centenera de Andaluz	95
96 Cerbón	86	6	80	1	4	2	-	2	2	2	5	21	34	3	1	-	1	-	-	-	2	-	-	Cerbón	96
97 Cidones	63	-	63	-	4	8	2	8	4	10	2	16	5	-	-	-	-	-	-	1	2	1	-	Cidones	97
98 Cigudosa	99	7	92	-	1	-	3	22	28	14	11	11	-	-	-	-	-	1	-	-	-	-	1	Cigudosa	98
99 Cihuela	234	4	230	-	1	5	5	30	47	31	15	25	28	24	9	3	4	1	-	-	1	1	-	Cihuela	99
100 Ciria	124	6	118	-	2	3	2	12	9	2	7	24	24	13	15	2	-	2	-	-	-	-	1	Ciria	100

1.— EXPLOTACIONES AGRARIAS CLASIFICADAS SEGUN LA SUPERFICIE TOTAL DE SUS TIERRAS

MUNICIPIOS		TOTAL GENERAL DE EXPLOTACIONES	EXPLOTACIONES SIN TIERRAS	EXPLOTACIONES CON TIERRAS								
				TOTAL	Menores de 0,1 Ha.	De 0,1 y menores de 0,2 Ha.	De 0,2 y menores de 0,5 Ha.	De 0,5 y menores de 1 Ha.	De 1 y menores de 2 Ha.	De 2 y menores de 3 Ha.	De 3 y menores de 4 Ha.	De 4 y menores de 5 Ha.
101	Ciruela	86	-	86	-	1	3	2	2	4	2	2
102	Cirujales del Río	34	1	33	-	1	1	2	2	2	-	-
103	Cobertelada	97	10	87	1	1	-	2	4	2	-	4
104	Collado (El)	45	3	42	-	-	-	1	-	2	-	1
105	Conquezuela	47	-	47	-	1	-	6	1	2	1	-
106	Cortos	47	4	43	-	-	-	-	2	9	2	4
107	Coscurita	136	23	113	-	2	1	-	1	2	1	-
108	Covaleda	373	69	304	57	53	82	51	35	16	4	2
109	Cubilla	61	2	59	-	1	2	5	9	8	6	11
110	Cubo de la Sierra	86	11	75	-	1	-	4	1	-	1	1
111	Cubo de la Solana	150	27	123	1	6	5	8	12	9	2	-
112	Cuenca (La)	49	10	39	-	2	1	1	1	1	-	1
113	Cuesta (La)	36	1	35	-	-	-	2	-	1	-	-
114	Cueva de Agreda	110	-	110	1	1	1	1	5	4	9	12
115	Cuevas de Ayllón	105	16	89	-	2	2	3	3	1	-	2
116	Cuevas de Soria (Las)	118	3	115	-	-	1	3	23	12	7	1
117	Chaorna	126	2	124	-	-	11	5	8	10	9	6
118	Chavaler	15	1	14	-	-	-	-	1	-	1	-
119	Chércoles	75	1	74	-	1	-	-	3	3	6	4
120	Débanos	109	5	104	-	1	4	10	7	5	5	6
121	Deza	721	22	699	-	6	15	28	85	131	117	51
122	Diustes	56	-	56	-	-	2	5	5	2	5	-
123	Dombellas	53	2	51	-	-	-	-	4	4	2	3
124	Duruelo de la Sierra	338	26	312	1	79	115	76	30	7	-	2
125	Escobosa de Almazán	35	3	32	-	1	3	4	-	1	2	-
126	Espeja de San Marcelino	227	10	217	-	-	1	1	5	7	6	23
127	Espejón	64	9	55	-	-	2	2	4	4	6	6
128	Estepa de San Juan	21	3	18	-	-	-	-	-	-	-	-
129	Esteras de Lubia	55	4	51	-	-	-	1	2	3	1	4
130	Esteras de Medina	32	-	32	-	-	-	1	2	-	-	2
131	Fraguas (Las)	81	1	80	-	1	1	11	10	14	5	-
132	Frechilla de Almazán	47	6	41	-	-	-	-	-	1	2	1
133	Fresno de Caracena	66	1	65	-	1	8	1	4	-	3	3
134	Fuencaliente de Medina	96	2	94	1	14	4	2	5	2	1	-
135	Fuentearmegil	274	3	271	-	4	25	12	5	2	-	7
136	Fuentebella	39	-	39	-	-	1	-	3	4	2	1
137	Fuentecambrón	82	6	76	-	-	3	-	2	1	-	5
138	Fuentecantales	35	-	35	-	-	1	1	2	2	3	9
139	Fuentecantos	37	1	36	-	-	-	1	3	1	-	1
140	Fuentegelmes	46	1	45	-	1	1	3	5	1	-	-
141	Fuentelárbol	108	3	105	2	6	6	6	14	2	3	-
142	Fuentelmonge	159	4	155	3	2	14	11	25	9	3	3
143	Fuentelsaz de Soria	71	5	66	-	1	-	2	-	3	3	1
144	Fuentepinilla	150	7	143	-	9	11	10	11	5	8	-
145	Fuentes de Agreda	28	1	27	-	-	-	-	1	-	-	1
146	Fuentes de Magaña	91	6	85	2	1	2	2	5	5	1	3
147	Fuentestrún	69	3	66	4	2	5	1	3	3	2	1
148	Fuentetoba	54	-	54	-	-	1	1	3	4	3	-
149	Gallinero	72	5	67	-	3	-	3	2	1	1	-
150	Garray	63	14	49	3	3	4	1	3	3	-	2

SEGUN LA SUPERFICIE TOTAL DE SUS TIERRAS

(continuación)

CON TIERRAS												MUNICIPIOS	
De 5 y menores de 10 Ha.	De 10 y menores de 20 Ha.	De 20 y menores de 30 Ha.	De 30 y menores de 50 Ha.	De 50 y menores de 70 Ha.	De 70 y menores de 100 Ha.	De 100 y menores de 150 Ha.	De 150 y menores de 200 Ha.	De 200 y menores de 300 Ha.	De 300 y menores de 500 Ha.	De 500 y menores de 1.000 Ha.	De 1.000 y más Ha.		
11	10	28	12	1	3	1	-	2	1	1	-	Ciruela	101
2	17	5	-	-	-	-	-	1	-	-	-	Cirujales del Río	102
2	7	11	18	18	11	2	1	-	1	1	1	Cobertelada	103
16	19	-	1	-	-	-	1	-	1	-	-	Collado (El)	104
2	15	15	2	-	1	-	-	-	-	1	-	Conquezuela	105
9	1	6	4	4	1	1	-	-	-	-	-	Cortos	106
2	9	15	37	27	12	2	1	-	1	-	-	Coscurita	107
3	-	-	-	-	-	-	-	-	-	-	1	Covaleda	108
13	-	-	-	-	1	-	-	-	-	3	-	Cubilla	109
6	26	16	10	4	-	3	-	1	1	-	-	Cubo de la Sierra	110
9	15	21	24	3	1	2	-	-	1	2	2	Cubo de la Solana	111
4	24	1	-	-	-	1	-	-	-	1	1	Cuenca (La)	112
3	16	5	3	1	1	1	-	-	1	1	-	Cuesta (La)	113
32	26	10	4	-	-	-	-	-	1	2	1	Cueva de Agreda	114
17	48	9	-	-	-	-	-	-	-	1	1	Cuevas de Ayllón	115
12	11	26	11	7	-	-	-	-	-	1	-	Cuevas de Soria (Las)	116
15	19	26	11	2	-	-	-	1	1	-	-	Chaorna	117
1	4	2	3	-	-	1	1	-	-	-	-	Chavaler	118
13	9	3	11	10	8	1	-	1	-	-	1	Chércoles	119
4	32	18	8	4	-	-	-	-	-	-	-	Débanos	120
101	73	40	24	14	6	4	3	-	-	1	-	Deza	121
19	14	1	-	-	-	-	-	-	1	2	-	Diustes	122
16	9	4	4	1	-	1	1	-	-	1	1	Dombellas	123
1	-	-	-	-	-	-	-	-	-	-	1	Duruelo de la Sierra	124
-	1	1	5	1	9	4	-	-	-	-	-	Escobosa de Almazán	125
124	43	-	1	2	1	-	1	-	-	1	1	Espeja San Marcelino	126
20	9	-	-	-	-	-	-	1	-	-	1	Espejón	127
-	8	7	1	-	-	1	-	-	-	1	-	Estepa de San Juan	128
17	6	5	6	5	-	1	-	-	-	-	-	Esteras de Lubia	129
3	11	6	5	1	-	-	-	-	-	1	-	Esteras de Medina	130
7	20	8	1	-	-	1	-	-	-	-	1	Fraguas (Las)	131
2	2	5	12	11	2	2	-	-	1	-	-	Frechilla de Almazán	132
9	24	9	2	-	-	-	-	-	-	1	-	Fresno de Caracena	133
6	28	15	6	1	2	-	2	3	2	-	-	Fuencaliente Medina	134
32	137	39	4	-	-	-	-	-	1	3	-	Fuentearmegil	135
21	6	-	-	-	-	-	-	-	-	1	-	Fuentebella	136
3	3	6	13	22	13	4	-	-	1	-	-	Fuentecambrón	137
14	-	-	-	-	-	1	-	1	-	-	1	Fuentecantales	138
3	10	9	7	-	1	-	-	-	-	-	-	Fuentecantos	139
1	5	10	10	5	-	1	-	-	1	1	-	Fuentegelmes	140
5	19	17	17	3	-	1	1	1	1	1	-	Fuentelárbol	141
9	20	24	19	6	5	-	1	-	-	1	-	Fuentelmonge	142
5	27	14	5	1	-	2	-	-	1	1	-	Fuentelsaz de Soria	143
12	23	26	18	5	1	-	-	-	2	2	-	Fuentepinilla	144
4	12	6	2	-	-	-	-	-	-	1	-	Fuentes de Agreda	145
27	29	7	-	-	-	-	-	-	-	1	-	Fuentes de Magaña	146
7	11	21	4	1	-	-	-	-	1	-	-	Fuentestrún	147
17	11	1	9	2	-	-	-	1	1	-	-	Fuentetoba	148
6	39	5	2	2	-	2	-	-	-	1	-	Gallinero	149
6	11	4	4	1	-	1	-	1	2	-	-	Garray	150

SORIA

1.— EXPLOTACIONES AGRARIAS CLASIFICADAS SEGUN LA SUPERFICIE TOTAL DE SUS TIERRAS

(continuación)

	MUNICIPIOS	TOTAL GENERAL DE EXPLOTACIONES	EXPLOTACIONES SIN TIERRAS	EXPLOTACIONES CON TIERRAS																					MUNICIPIOS	
				TOTAL	Menores de 0,1 Ha.	De 0,1 y menores de 0,2 Ha.	De 0,2 y menores de 0,5 Ha.	De 0,5 y menores de 1 Ha.	De 1 y menores de 2 Ha.	De 2 y menores de 3 Ha.	De 3 y menores de 4 Ha.	De 4 y menores de 5 Ha.	De 5 y menores de 10 Ha.	De 10 y menores de 20 Ha.	De 20 y menores de 30 Ha.	De 30 y menores de 50 Ha.	De 50 y menores de 70 Ha.	De 70 y menores de 100 Ha.	De 100 y menores de 150 Ha.	De 150 y menores de 200 Ha.	De 200 y menores de 300 Ha.	De 300 y menores de 500 Ha.	De 500 y menores de 1.000 Ha.	De 1.000 y más Ha.		
151	Golmayo	48	–	48	–	–	2	3	1	3	–	1	6	17	7	3	2	1	1	–	1	–	–	–	Golmayo	151
152	Gómara	172	41	131	2	3	8	7	9	14	2	2	14	11	10	28	11	7	1	–	1	1	–	–	Gómara	152
153	Gormaz	36	2	34	–	1	7	2	5	2	–	–	3	12	1	–	–	–	–	–	–	–	–	1	Gormaz	153
154	Herrera de Soria	56	–	56	–	–	2	1	2	3	2	6	29	9	–	–	–	–	–	–	–	–	1	1	Herrera de Soria	154
155	Herreros	57	–	57	–	2	2	1	1	1	2	1	30	12	3	–	–	–	–	–	–	–	1	1	Herreros	155
156	Hinojosa de la Sierra	42	2	40	–	–	–	–	5	–	2	2	17	7	2	–	–	1	1	–	1	1	–	1	Hinojosa de la Sierra	156
157	Hinojosa del Campo	60	4	56	–	–	1	2	7	3	2	1	4	8	5	10	8	–	3	–	–	1	1	–	Hinojosa del Campo ..	157
158	Hontalbilla de Almazán	63	2	61	–	1	1	11	6	7	–	2	5	4	8	9	3	2	1	–	–	–	–	1	Hontalbilla Almazán .	158
159	Hoz de Abajo	25	–	25	–	1	2	1	3	1	–	–	5	10	1	–	–	–	–	–	–	–	1	–	Hoz de Abajo	159
160	Hoz de Arriba	36	3	33	–	1	1	1	–	3	1	1	6	15	3	–	–	–	–	–	–	1	–	–	Hoz de Arriba	160
161	Huérteles	100	8	92	–	1	–	1	5	5	4	12	22	28	9	2	–	–	–	–	2	–	1	–	Huérteles	161
162	Ines	68	8	60	–	–	1	2	6	2	6	2	10	25	4	–	1	–	–	–	–	–	1	–	Ines	162
163	Iruecha	152	1	151	–	–	–	–	1	1	–	1	11	44	34	32	17	7	2	–	1	–	–	–	Iruecha	163
164	Ituero	35	3	32	–	–	1	2	–	2	–	–	1	7	4	13	1	–	–	–	1	–	–	–	Ituero	164
165	Jaray	35	3	32	–	1	–	–	–	1	1	3	3	3	2	3	3	4	7	1	–	–	–	–	Jaray	165
166	Jodra de Cardos	26	2	24	–	–	–	2	–	–	–	–	2	5	4	10	–	–	–	–	–	–	1	–	Jodra de Cardos	166
167	Jubera	120	3	117	–	3	3	12	14	15	11	10	12	15	11	7	2	–	1	–	1	–	–	–	Jubera	167
168	Judes	167	–	167	–	–	–	–	–	–	1	2	20	34	24	43	26	13	4	–	–	–	–	–	Judes	168
169	Langa de Duero	301	23	278	–	5	15	35	49	22	8	6	37	54	30	15	–	–	–	–	–	1	1	–	Langa de Duero	169
170	Layna	133	–	133	–	–	1	2	7	4	5	4	18	40	29	17	4	–	1	–	–	–	–	1	Layna	170
171	Ledesma de Soria	50	1	49	–	–	–	–	–	1	–	–	4	7	12	13	8	2	1	1	–	–	–	–	Ledesma de Soria	171
172	Liceras	70	9	61	1	–	1	2	2	–	–	3	4	31	10	4	2	–	–	–	–	–	–	1	Liceras	172
173	Lodares de Osma	38	–	38	–	1	1	1	4	4	2	–	7	14	2	–	–	1	–	–	–	–	1	–	Lodares de Osma	173
174	Losana	64	4	60	–	–	3	–	1	1	2	2	14	32	1	–	–	–	–	–	1	1	2	–	Losana	174
175	Losilla (La)	48	1	47	–	–	–	6	13	3	1	1	5	7	8	2	–	–	–	–	–	1	–	–	Losilla (La)	175
176	Lumías	59	3	56	–	–	–	–	2	2	11	4	10	20	4	–	–	–	–	–	2	1	–	–	Lumías	176
177	Madruédano	40	4	36	–	–	–	1	2	3	2	1	–	8	16	2	–	–	–	–	–	–	–	1	Madruédano	177
178	Magaña	130	8	122	5	1	4	5	9	7	5	4	22	41	13	2	1	2	–	–	–	–	–	1	Magaña	178
179	Maján	43	1	42	–	–	–	–	–	–	1	1	8	3	5	13	5	5	–	–	–	–	–	1	Maján	179
180	Mallona (La)	57	1	56	–	1	2	10	15	3	3	3	2	10	5	–	–	–	–	–	1	1	–	–	Mallona (La)	180
181	Marazovel	53	2	51	–	4	1	–	1	–	–	1	2	6	7	26	1	–	–	–	–	1	–	1	Marazovel	181
182	Matalebreras	121	20	101	–	–	–	2	2	7	3	5	21	27	7	13	9	3	–	–	2	–	–	–	Matalebreras	182
183	Matamala de Almazán	189	23	166	13	9	11	10	12	7	8	3	17	29	15	21	7	2	–	–	–	–	–	2	Matamala de Almazán .	183
184	Matanza de Soria	77	11	66	–	4	3	4	2	1	4	1	16	29	1	–	–	–	–	–	–	–	–	1	Matanza de Soria	184
185	Matasejún	82	5	77	–	–	1	1	16	6	4	3	14	26	4	–	–	–	–	–	1	–	1	–	Matasejún	185
186	Mazaterón	96	2	94	–	1	1	–	7	4	4	6	15	17	20	15	3	–	–	–	–	–	–	1	Mazaterón	186
187	Medinaceli	116	19	97	–	8	2	2	9	5	2	4	18	35	2	7	–	–	–	–	–	–	2	1	Medinaceli	187
188	Mezquetillas	70	–	70	–	–	–	6	9	5	–	2	1	9	17	11	7	2	–	–	1	–	–	–	Mezquetillas	188
189	Miñana	78	1	77	–	1	2	3	6	5	6	3	15	12	13	9	1	–	–	–	–	1	–	–	Miñana	189
190	Miño de Medina	70	4	66	–	3	5	2	4	3	3	–	1	14	14	13	1	–	–	–	–	2	1	–	Miño de Medina	190
191	Miño de San Esteban	97	6	91	1	2	1	1	3	–	3	3	6	26	39	3	–	–	–	–	1	–	2	–	Miño de San Esteban .	191
192	Modamio	28	3	25	–	–	4	1	3	1	–	–	4	5	5	1	–	–	–	–	–	–	1	–	Modamio	192
193	Molinos de Duero	76	6	70	23	7	9	9	12	4	1	–	3	–	–	–	–	–	–	–	1	–	–	1	Molinos de Duero	193
194	Momblona	50	6	44	–	3	–	4	3	1	1	–	5	–	2	9	10	4	1	–	–	1	–	–	Momblona	194
195	Monteagudo de las Vicarías	161	7	154	–	–	5	4	6	4	3	2	10	18	25	50	18	5	2	–	1	–	–	1	Monteagudo Vicarías .	195
196	Montejo de Tiermes	195	9	186	–	1	2	3	12	12	10	7	56	64	9	4	1	–	–	–	–	1	3	2	Montejo de Tiermes ..	196
197	Montenegro de Cameros	75	11	64	–	–	–	–	5	9	10	7	20	12	–	–	–	–	–	–	–	–	–	1	Montenegro de Cameros	197
198	Montuenga de Soria	236	8	228	–	2	10	16	25	25	14	19	32	48	28	6	1	–	–	–	1	–	–	1	Montuenga de Soria ..	198
199	Morales	49	–	49	–	–	1	2	3	1	1	3	7	26	2	–	1	–	–	–	1	–	1	–	Morales	199
200	Morcuera	89	5	84	–	–	1	2	4	11	4	1	10	26	14	9	1	–	–	–	–	–	–	1	Morcuera	200

SORIA

1— EXPLOTACIONES AGRARIAS CLASIFICADAS SEGUN LA SUPERFICIE TOTAL DE SUS TIERRAS

(continuación)

	MUNICIPIOS	TOTAL GENERAL DE EXPLOTACIONES	EXPLOTACIONES SIN TIERRAS	EXPLOTACIONES CON TIERRAS: TOTAL	Menores de 0,1 Ha.	De 0,1 y menores de 0,2 Ha.	De 0,2 y menores de 0,5 Ha.	De 0,5 y menores de 1 Ha.	De 1 y menores de 2 Ha.	De 2 y menores de 3 Ha.	De 3 y menores de 4 Ha.	De 4 y menores de 5 Ha.	De 5 y menores de 10 Ha.	De 10 y menores de 20 Ha.	De 20 y menores de 30 Ha.	De 30 y menores de 50 Ha.	De 50 y menores de 70 Ha.	De 70 y menores de 100 Ha.	De 100 y menores de 150 Ha.	De 150 y menores de 200 Ha.	De 200 y menores de 300 Ha.	De 300 y menores de 500 Ha.	De 500 y menores de 1.000 Ha.	De 1.000 y más Ha.	MUNICIPIOS	
201	Morón de Almazán	226	8	218	10	10	5	14	24	11	5	14	27	19	16	31	21	9	1	–	–	–	1	–	Morón de Almazán	201
202	Muriel de la Fuente	65	2	63	–	–	4	–	1	1	–	1	16	9	15	9	2	2	–	1	1	1	–	–	Muriel de la Fuente	202
203	Muriel Viejo	53	4	49	–	–	2	3	9	9	7	5	11	2	–	–	–	–	–	–	–	–	1	–	Muriel Viejo	203
204	Muro de Agreda	94	5	89	–	–	–	3	6	1	4	4	12	31	19	7	–	–	1	–	–	1	–	–	Muro de Agreda	204
205	Nafría de Ucero	109	3	106	3	–	4	4	1	2	3	4	37	36	5	–	–	–	4	1	–	–	1	1	Nafría de Ucero	205
206	Nafría de Llana	96	1	95	–	1	14	11	29	6	4	1	9	7	8	2	–	–	1	–	–	1	1	–	Nafría la Llana	206
207	Narros	42	3	39	1	–	–	–	1	3	2	2	5	15	6	2	1	–	–	–	–	1	–	–	Narros	207
208	Navalcaballo	90	–	90	–	–	8	7	11	8	5	2	8	13	6	13	8	–	–	–	–	–	–	1	Navalcaballo	208
209	Navaleno	162	7	155	68	29	32	14	2	2	–	3	3	1	–	–	–	–	–	–	–	–	–	1	Navaleno	209
210	Nepas	78	12	66	–	–	1	1	4	3	1	1	9	12	5	15	7	5	1	–	–	1	–	–	Nepas	210
211	Nódalo	54	–	54	–	3	3	6	7	5	5	–	6	8	5	3	2	–	–	–	–	1	–	–	Nódalo	211
212	Nograles	40	2	38	–	–	5	6	4	4	1	–	3	14	–	–	–	–	–	–	–	–	1	–	Nograles	212
213	Nolay	55	4	51	–	2	2	5	3	3	–	1	1	4	4	13	6	3	3	–	1	–	–	–	Nolay	213
214	Nomparedes	42	–	42	–	1	1	2	1	2	–	1	5	2	5	10	11	–	–	–	–	1	–	–	Nomparedes	214
215	Noviales	41	1	40	–	1	–	–	1	2	1	2	16	16	–	–	–	–	–	–	–	–	1	–	Noviales	215
216	Noviercas	217	21	196	–	1	4	9	12	16	11	2	21	30	23	34	11	14	2	3	1	1	–	1	Noviercas	216
217	Ocenilla	66	1	65	1	2	2	5	7	4	4	2	15	21	–	–	–	–	–	1	–	–	–	1	Ocenilla	217
218	Olmillos	63	3	60	1	2	1	2	5	4	4	2	5	11	14	4	2	1	–	1	–	–	1	–	Olmillos	218
219	Olvega	422	31	391	–	5	17	32	64	43	41	28	71	47	9	13	8	6	2	–	1	3	–	1	Olvega	219
220	Oncala	66	7	59	–	–	–	1	3	3	–	7	21	20	1	2	–	–	–	–	–	–	–	1	Oncala	220
221	Osma	315	11	304	–	15	38	30	28	20	12	8	35	72	25	10	–	–	2	1	3	1	2	2	Osma	221
222	Oteruelos	33	–	33	–	–	–	1	1	–	2	2	7	15	2	–	–	–	1	1	–	–	1	–	Oteruelos	222
223	Pedrajas	46	–	46	–	–	1	–	–	1	3	1	7	7	12	9	–	3	–	–	1	1	–	–	Pedrajas	223
224	Peñalba de San Esteban	79	1	78	–	4	4	11	4	6	–	–	11	21	10	5	–	–	1	–	–	–	1	–	Peñalba San Esteban	224
225	Peñalcázar	81	–	81	–	–	–	9	33	12	5	2	6	3	6	3	1	–	–	–	–	–	1	–	Peñalcázar	225
226	Perera (La)	47	1	46	–	1	3	9	3	–	1	–	5	23	–	–	–	–	–	–	–	–	1	–	Perera (La)	226
227	Peroniel del Campo	100	6	94	2	–	2	3	2	9	4	9	13	15	14	9	10	2	–	–	–	–	–	–	Peroniel del Campo	227
228	Pinilla del Campo	50	3	47	–	–	–	3	4	2	–	2	7	11	3	6	4	1	3	–	–	1	–	–	Pinilla del Campo	228
229	Pinilla del Olmo	40	–	40	–	1	–	–	3	1	–	2	5	7	5	13	1	–	–	1	–	1	–	–	Pinilla del Olmo	229
230	Piquera de San Esteban	120	–	120	–	8	14	10	11	4	6	1	14	34	11	3	1	–	1	–	–	2	–	–	Piquera San Esteban	230
231	Pobar	70	5	65	–	–	1	–	2	3	3	–	6	30	13	5	–	–	–	–	–	1	1	–	Pobar	231
232	Portillo de Soria	60	1	59	1	–	1	4	13	7	3	3	11	1	4	4	5	–	1	–	1	–	–	–	Portillo de Soria	232
233	Poveda de Soria (La)	71	1	70	–	–	–	2	2	7	9	12	23	4	–	1	–	1	3	–	1	2	3	–	Poveda de Soria (La)	233
234	Pozalmuro	83	15	68	–	4	4	3	2	2	–	–	7	6	11	18	7	2	–	–	–	–	1	1	Pozalmuro	234
235	Puebla de Eca	56	2	54	–	–	1	5	4	4	5	3	4	5	3	13	3	2	–	1	–	–	1	–	Puebla de Eca	235
236	Quintana Redonda	232	16	216	17	7	22	25	29	13	12	6	11	35	21	9	3	1	–	1	–	2	–	2	Quintana Redonda	236
237	Quintanas de Gormaz	96	2	94	–	19	16	10	8	2	4	2	12	14	5	–	–	–	–	–	1	–	–	1	Quintanas de Gormaz	237
238	Quintanas Rubias de Abajo.	77	4	73	–	3	4	4	8	6	5	3	14	20	5	–	–	–	–	–	–	–	–	1	Quintanas R. Abajo	238
239	Quintanas Rubias de Arriba	44	2	42	–	2	–	1	1	1	1	1	5	17	12	–	–	–	–	–	1	–	–	–	Quintanas R. Arriba	239
240	Quintanilla de Tres Barrios	73	–	73	–	1	3	2	4	4	4	5	29	20	1	–	–	–	–	–	–	–	–	–	Quintan. Tres Barrios	240
241	Quiñonería (La)	87	–	87	–	–	2	4	15	9	7	6	11	12	3	7	8	2	–	1	–	–	–	–	Quiñonería (La)	241
242	Rábanos (Los)	113	1	112	–	2	8	4	9	8	3	4	21	17	15	15	2	2	–	–	1	1	–	–	Rábanos (Los)	242
243	Radona	76	7	69	–	–	–	–	9	11	8	3	3	7	10	14	2	1	–	–	–	–	–	1	Radona	243
244	Rebollar	41	3	38	–	3	–	2	–	3	3	1	5	15	5	–	–	–	–	–	–	–	1	–	Rebollar	244
245	Rebollo de Duero	69	2	67	–	2	2	6	3	–	–	1	1	13	17	14	5	1	–	–	–	1	1	–	Rebollo de Duero	245
246	Recuerda	145	4	141	–	2	2	5	17	5	11	3	28	51	11	–	–	2	–	–	–	2	1	1	Recuerda	246
247	Rejas de San Esteban	98	14	84	–	3	4	4	4	3	3	3	32	24	1	1	–	–	–	–	1	–	–	1	Rejas de San Esteban.	247
248	Rello	59	3	56	–	–	2	–	3	3	4	1	6	16	11	7	2	–	–	–	–	–	–	1	Rello	248
249	Renieblas	101	7	94	–	–	1	1	5	6	5	2	15	11	10	25	7	3	1	1	–	–	–	1	Renieblas	249
250	Retortillo de Soria	129	7	122	5	2	1	4	6	6	5	5	7	54	22	3	–	–	1	–	–	–	–	1	Retortillo de Soria	250

SORIA

1— EXPLOTACIONES AGRARIAS CLASIFICADAS SEGUN LA SUPERFICIE TOTAL DE SUS TIERRAS

(continuación)

MUNICIPIOS	TOTAL GENERAL DE EXPLOTACIONES	EXPLOTACIONES SIN TIERRAS	EXPLOTACIONES CON TIERRAS: TOTAL	Menores de 0,1 Ha.	De 0,1 y menores de 0,2 Ha.	De 0,2 y menores de 0,5 Ha.	De 0,5 y menores de 1 Ha.	De 1 y menores de 2 Ha.	De 2 y menores de 3 Ha.	De 3 y menores de 4 Ha.	De 4 y menores de 5 Ha.	De 5 y menores de 10 Ha.	De 10 y menores de 20 Ha.	De 20 y menores de 30 Ha.	De 30 y menores de 50 Ha.	De 50 y menores de 70 Ha.	De 70 y menores de 100 Ha.	De 100 y menores de 150 Ha.	De 150 y menores de 200 Ha.	De 200 y menores de 300 Ha.	De 300 y menores de 500 Ha.	De 500 y menores de 1.000 Ha.	De 1.000 y más Ha.	MUNICIPIOS
251 Revilla de Calatañazor ...	73	–	73	–	–	1	–	1	2	–	1	11	18	12	17	4	1	–	–	–	2	3	–	Revilla Calatañazor . 251
252 Reznos	88	3	85	1	–	1	1	6	6	11	8	17	7	8	14	4	–	–	–	–	–	1	–	Reznos 252
253 Riba de Escalote (La)	69	5	64	3	1	1	1	4	2	1	1	5	25	12	7	–	–	–	–	–	–	–	1	Riba de Escalote (La) 253
254 Ríoseco	129	7	122	8	10	12	2	1	5	–	2	16	40	13	6	3	1	–	–	–	1	1	1	Ríoseco 254
255 Rollamienta	34	1	33	–	3	–	–	1	1	1	1	4	5	9	5	1	1	–	–	–	–	1	–	Rollamienta 255
256 Romanillos de Medinaceli .	93	1	92	–	–	–	2	7	7	5	2	10	14	16	21	5	1	–	1	–	–	–	1	Romanillos Medinaceli 256
257 Royo (El)	165	3	162	–	–	7	14	20	29	22	19	23	15	2	2	2	1	–	–	–	2	2	2	Royo (El) 257
258 Sagides	117	–	117	–	1	2	–	1	5	10	4	24	41	13	11	2	1	–	–	–	–	1	1	Sagides 258
259 Salduero	74	6	68	10	6	17	9	7	9	4	3	1	1	–	–	–	–	–	–	1	–	–	–	Salduero 259
260 Salinas de Medinaceli	103	2	101	1	6	3	6	4	3	1	4	18	34	15	1	–	–	1	1	1	1	1	–	Salinas de Medinaceli 260
261 San Andrés de San Pedro ..	39	3	36	–	–	–	–	–	2	2	4	10	17	–	–	–	–	–	–	–	–	1	–	San Andrés San Pedro. 261
262 San Andrés de Soria	67	–	67	–	1	1	5	4	1	2	4	29	19	–	–	–	–	–	–	–	–	–	1	San Andrés de Soria . 262
263 San Esteban de Gormaz	471	9	462	14	49	85	63	53	36	24	15	50	48	15	6	–	–	2	–	–	1	1	–	San Esteban Gormaz .. 263
264 San Felices	170	1	169	–	3	12	7	16	16	13	7	31	54	6	3	–	–	–	–	–	–	1	–	San Felices 264
265 San Leonardo	287	17	270	1	22	57	52	59	29	8	6	29	1	1	1	–	1	–	–	–	1	1	1	San Leonardo 265
266 San Pedro Manrique	214	21	193	1	12	5	13	27	34	30	22	35	12	–	–	–	–	1	–	–	–	–	1	San Pedro Manrique .. 266
267 Santa Cruz de Yanguas	80	10	70	–	–	–	2	–	1	2	2	18	28	10	1	1	–	2	–	1	–	1	1	Santa Cruz de Yanguas 267
268 Santa María de Huerta	274	50	224	–	21	51	28	25	13	7	7	16	23	15	12	–	1	3	–	1	–	–	1	Santa María de Huerta 268
269 Santa María de las Hoyas .	122	–	122	1	–	–	2	4	10	9	13	50	30	–	–	–	–	1	1	–	–	–	1	Santa María de Hoyas. 269
270 Sarnago	94	2	92	–	–	–	2	8	11	11	22	33	–	–	–	–	–	1	–	1	1	–	2	Sarnago 270
271 Sauquillo de Alcázar	30	2	28	–	–	1	–	2	2	1	–	2	8	1	6	4	–	–	–	–	–	1	–	Sauquillo de Alcázar. 271
272 Sauquillo de Boñices	34	5	29	–	–	–	–	–	–	–	1	1	2	–	12	6	3	3	–	1	–	–	–	Sauquillo de Boñices. 272
273 Sauquillo de Paredes	21	3	18	–	–	1	–	1	1	–	–	1	7	5	1	–	–	–	–	–	–	1	–	Sauquillo de Paredes. 273
274 Serón de Nájima	172	3	169	–	–	–	–	1	2	4	2	30	51	38	29	7	2	1	1	–	–	–	1	Serón de Nájima 274
275 Soliedra	47	7	40	–	–	2	–	1	–	–	3	2	1	4	10	14	2	1	–	–	–	–	–	Soliedra 275
276 Somaén	79	4	75	–	2	16	10	11	8	4	6	5	2	5	3	–	1	–	–	–	1	–	1	Somaén 276
277 SORIA	748	249	499	293	10	24	23	28	19	10	6	22	20	11	8	5	2	1	1	2	3	4	7	SORIA 277
278 Sotillo del Rincón	79	4	75	1	–	4	4	7	13	9	2	22	4	1	–	–	–	1	2	1	2	2	–	Sotillo del Rincón .. 278
279 Soto de San Esteban	104	–	104	–	2	2	22	4	3	3	2	22	31	6	4	1	1	–	–	–	1	–	–	Soto de San Esteban.. 279
280 Suellacabras	92	5	87	–	1	–	–	2	2	2	3	12	26	22	14	2	–	–	–	–	–	1	–	Suellacabras 280
281 Tajahuerce	50	1	49	–	–	–	–	–	3	6	7	9	5	4	3	3	2	3	3	1	–	–	–	Tajahuerce 281
282 Tajueco	77	5	72	–	3	23	2	7	2	4	1	9	17	3	–	–	–	–	–	–	–	–	1	Tajueco 282
283 Talveila	143	1	142	–	9	16	17	19	22	14	14	27	–	–	–	–	–	1	–	–	–	1	2	Talveila 283
284 Taniñe	50	1	49	–	–	–	–	–	–	3	1	12	22	6	2	–	–	1	–	1	–	1	–	Taniñe 284
285 Tarancueña	71	6	65	–	1	2	5	6	–	4	1	11	25	5	3	–	–	1	–	–	–	–	1	Tarancueña 285
286 Tardajos de Duero	91	6	85	–	4	10	5	7	9	3	1	4	4	7	20	3	3	1	–	1	2	–	1	Tardajos de Duero ... 286
287 Tardelcuende	144	4	140	27	7	15	10	11	10	9	5	19	18	3	–	–	–	–	–	2	–	3	1	Tardelcuende 287
288 Tardesillas	30	2	28	–	–	–	1	2	1	–	3	3	10	4	1	–	2	1	–	–	–	–	–	Tardesillas 288
289 Taroda	119	3	116	–	2	11	12	14	11	5	5	3	2	10	21	14	3	2	–	–	1	–	–	Taroda 289
290 Tejado	132	11	121	–	2	3	5	10	7	5	4	13	17	11	23	13	6	1	1	–	–	–	–	Tejado 290
291 Tera	45	1	44	–	1	3	–	1	–	–	–	4	13	12	6	–	1	2	–	–	1	–	–	Tera 291
292 Torlengua	199	4	195	–	–	3	8	37	17	16	13	17	28	23	28	4	–	–	–	–	1	–	–	Torlengua 292
293 Torralba del Burgo	86	7	79	4	3	3	6	1	3	1	4	32	16	–	1	–	–	–	1	2	1	–	1	Torralba del Burgo .. 293
294 Torrearévalo	48	1	47	–	–	1	2	–	–	–	–	12	16	11	1	–	–	1	2	–	–	1	–	Torrearévalo 294
295 Torreblacos	45	–	45	–	–	1	3	1	1	–	2	5	13	7	10	–	–	1	–	–	–	1	–	Torreblacos 295
296 Torremocha de Ayllón	123	5	118	–	–	1	4	5	9	3	5	16	40	26	5	2	–	–	–	–	1	–	1	Torremocha de Ayllón. 296
297 Torrevicente	46	3	43	1	–	–	–	–	–	–	1	5	27	7	1	–	–	–	–	–	–	–	1	Torrevicente 297
298 Torrubia de Soria	110	1	109	2	–	1	8	15	15	8	5	8	9	5	8	16	7	–	1	1	–	–	–	Torrubia de Soria ... 298
299 Trébago	100	16	84	–	13	5	10	8	1	3	4	8	17	11	1	–	–	1	–	1	–	1	–	Trébago 299
300 Ucero	74	1	73	1	5	12	6	7	5	4	5	17	6	–	1	–	–	1	–	–	1	2	–	Ucero 300

1.— EXPLOTACIONES AGRARIAS CLASIFICADAS SEGUN LA SUPERFICIE TOTAL DE SUS TIERRAS

(continuación)

MUNICIPIOS	TOTAL GENERAL DE EXPLOTACIONES	EXPLOTACIONES SIN TIERRAS	EXPLOTACIONES CON TIERRAS																				MUNICIPIOS
			TOTAL	Menores de 0,1 Ha.	De 0,1 y menores de 0,2 Ha.	De 0,2 y menores de 0,5 Ha.	De 0,5 y menores de 1 Ha.	De 1 y menores de 2 Ha.	De 2 y menores de 3 Ha.	De 3 y menores de 4 Ha.	De 4 y menores de 5 Ha.	De 5 y menores de 10 Ha.	De 10 y menores de 20 Ha.	De 20 y menores de 30 Ha.	De 30 y menores de 50 Ha.	De 50 y menores de 70 Ha.	De 70 y menores de 100 Ha.	De 100 y menores de 150 Ha.	De 150 y menores de 200 Ha.	De 200 y menores de 300 Ha.	De 300 y menores de 500 Ha.	De 500 y menores de 1.000 Ha.	De 1.000 y más Ha.	
301 Utrilla	164	–	164	–	2	1	1	2	1	1	2	27	42	37	41	3	1	2	–	–	–	–	1	301 Utrilla
302 Vadillo	64	–	64	2	13	13	7	11	4	5	5	3	–	–	–	–	–	–	–	–	–	–	1	302 Vadillo
303 Valdanzo	199	–	199	–	7	11	1	7	15	30	11	16	32	33	28	5	2	–	1	–	–	–	–	303 Valdanzo
304 Valdeavellano de Tera	116	1	115	1	1	6	3	13	21	9	11	44	2	–	–	–	–	–	–	1	2	1	–	304 Valdeavellano de Tera
305 Valdejeña	49	1	48	–	–	–	–	1	1	–	2	9	17	4	9	3	1	–	–	–	1	–	–	305 Valdejeña
306 Valdelagua del Cerro	58	5	53	–	–	2	1	3	5	1	4	17	15	3	–	–	–	–	–	–	1	1	–	306 Valdelagua del Cerro.
307 Valdemaluque	234	1	233	–	1	22	14	27	28	32	22	68	10	–	–	–	1	1	–	2	1	4	–	307 Valdemaluque
308 Valdenarros	77	–	77	–	1	3	7	6	4	9	7	20	15	–	1	–	–	–	1	1	1	1	–	308 Valdenarros
309 Valdenebro	85	3	82	–	1	6	2	6	2	4	1	21	26	10	2	–	–	–	–	–	–	–	1	309 Valdenebro
310 Valdeprado	104	4	100	2	3	2	11	17	18	12	6	17	11	–	–	–	–	–	–	–	–	–	1	310 Valdeprado
311 Valderrodilla	90	11	79	–	2	2	5	1	–	2	1	8	15	13	25	3	–	–	–	–	1	–	1	311 Valderrodilla
312 Valderromán	52	4	48	1	3	–	–	–	3	1	1	14	19	3	1	–	–	–	–	–	1	1	–	312 Valderromán
313 Valtajeros	66	8	58	–	–	1	–	1	2	3	2	16	19	5	2	3	1	–	1	2	–	–	–	313 Valtajeros
314 Valtueña	105	2	103	–	2	3	6	19	15	8	5	14	12	12	5	1	–	–	–	–	–	1	–	314 Valtueña
315 Valvenedizo	52	4	48	–	–	5	2	1	–	–	–	9	23	4	2	–	–	–	–	–	–	2	–	315 Valvenedizo
316 Vea	45	–	45	–	–	–	1	–	–	3	3	20	8	1	2	1	1	3	–	–	1	1	–	316 Vea
317 Vega y Lería (La)	29	–	29	–	–	1	1	1	4	4	5	9	–	–	–	–	–	–	–	–	2	2	–	317 Vega y Lería (La)
318 Velamazán	90	10	80	–	2	5	5	3	–	2	1	2	9	9	31	5	4	1	–	–	–	–	1	318 Velamazán
319 Velilla de la Sierra	34	5	29	–	–	–	–	1	1	1	1	–	6	3	10	2	2	–	–	–	1	1	–	319 Velilla de la Sierra.
320 Velilla de los Ajos	55	–	55	–	–	–	–	2	3	1	–	1	8	23	13	3	–	–	–	–	1	–	–	320 Velilla de los Ajos .
321 Velilla de Medinaceli	86	4	82	–	4	11	3	4	2	–	1	7	29	9	1	7	1	2	–	–	–	–	1	321 Velilla de Medinaceli
322 Velilla de San Esteban	50	1	49	–	4	7	2	3	2	1	3	5	15	5	–	–	–	1	–	1	–	–	–	322 Velilla San Esteban .
323 Ventosa de la Sierra	27	3	24	–	–	–	–	–	–	1	–	1	15	4	2	–	–	1	–	–	–	–	–	323 Ventosa de la Sierra.
324 Ventosa de San Pedro	49	–	49	–	–	–	1	2	3	–	1	18	20	3	–	–	–	–	–	–	–	1	–	324 Ventosa de San Pedro.
325 Viana de Duero	150	13	137	–	–	4	6	14	12	8	4	18	9	18	23	7	7	2	2	1	1	1	–	325 Viana de Duero
326 Vildé	111	9	102	1	2	6	4	10	6	8	6	25	29	1	–	1	–	–	–	–	2	1	–	326 Vildé
327 Villabuena	60	7	53	–	–	–	2	–	–	2	2	7	24	10	2	–	–	1	–	–	1	1	1	327 Villabuena
328 Villaciervos	80	14	66	–	–	2	–	2	4	5	3	11	24	6	1	–	–	–	–	1	3	2	2	328 Villaciervos
329 Villálvaro	98	–	98	–	4	8	7	3	2	–	–	16	51	6	–	–	–	–	–	–	–	–	1	329 Villálvaro
330 Villanueva de Gormaz	60	5	55	–	2	4	2	–	3	–	3	9	30	1	–	–	–	–	–	–	–	–	1	330 Villanueva de Gormaz.
331 Villar del Ala	30	1	29	–	–	1	–	–	–	2	1	18	5	–	–	–	–	–	–	1	–	1	–	331 Villar del Ala
332 Villar del Campo	45	2	43	–	–	–	3	4	3	1	1	2	6	4	13	4	–	1	–	–	–	–	1	332 Villar del Campo
333 Villar del Río	67	6	61	–	1	3	4	5	3	4	3	22	13	1	–	–	–	1	–	–	–	1	–	333 Villar del Río
334 Villar de Maya	77	2	75	4	6	14	6	1	1	–	–	6	24	10	–	–	2	–	–	–	1	–	–	334 Villar de Maya
335 Villares de Soria (Los)	61	2	59	–	–	–	–	3	4	–	2	2	19	19	8	–	1	1	–	–	–	–	–	335 Villares de Soria
336 Villarijo	45	5	40	–	–	–	1	–	1	–	–	9	27	1	–	–	–	–	–	–	1	–	–	336 Villarijo
337 Villasayas	80	4	76	–	2	2	3	5	1	–	2	10	7	22	19	1	–	–	–	–	–	1	1	337 Villasayas
338 Villaseca de Arciel	40	1	39	–	–	–	–	–	1	3	–	5	2	2	12	8	3	2	–	–	–	1	–	338 Villaseca de Arciel .
339 Villaverde del Monte	65	1	64	–	–	1	–	–	8	4	1	12	20	7	9	–	–	–	1	–	1	–	–	339 Villaverde del Monte.
340 Vinuesa	264	33	231	1	23	47	53	40	22	12	7	13	4	1	1	–	–	1	2	2	–	2	–	340 Vinuesa
341 Vizmanos	63	11	52	–	–	–	–	–	–	–	–	10	21	11	5	–	1	1	–	1	1	1	–	341 Vizmanos
342 Vozmediano	131	–	131	–	–	6	14	15	15	7	10	30	27	3	1	–	–	1	–	2	–	–	–	342 Vozmediano
343 Yanguas	94	3	91	4	5	4	4	7	4	4	5	27	22	–	–	–	–	1	–	–	2	1	1	343 Yanguas
344 Yelo	70	3	67	3	3	2	1	3	2	–	1	4	22	16	6	2	1	–	–	–	–	–	1	344 Yelo
345 Zayas de Torre	56	7	49	–	–	5	1	–	2	1	2	8	16	8	2	2	–	1	–	–	–	–	1	345 Zayas de Torre

SORIA

2.- DISTRIBUCION DE LA SUPERFICIE CENSADA SEGUN EL TAMAÑO DE LAS EXPLOTACIONES

MUNICIPIOS	TOTAL SUPERFICIE CENSADA Ha.	SUPERFICIE EN HECTAREAS SEGUN EL TAMAÑO DE LAS EXPLOTACIONES																				MUNICIPIOS
		Menores de 0,1 Ha.	De 0,1 y menores de 0,2 Ha.	De 0,2 y menores de 0,5 Ha.	De 0,5 y menores de 1 Ha.	De 1 y menores de 2 Ha.	De 2 y menores de 3 Ha.	De 3 y menores de 4 Ha.	De 4 y menores de 5 Ha.	De 5 y menores de 10 Ha.	De 10 y menores de 20 Ha.	De 20 y menores de 30 Ha.	De 30 y menores de 50 Ha.	De 50 y menores de 70 Ha.	De 70 y menores de 100 Ha.	De 100 y menores de 150 Ha.	De 150 y menores de 200 Ha.	De 200 y menores de 300 Ha.	De 300 y menores de 500 Ha.	De 500 y menores de 1.000 Ha.	De 1.000 y más Ha.	
Total.....	946.523	21	104	539	1.281	3.729	5.152	5.305	5.719	34.528	88.880	76.913	98.664	55.255	34.256	24.409	14.337	28.139	62.479	137.292	269.596	Total
1 Abanco	927	-	-	8	22	8	14	-	-	10	152	233	45	-	-	-	-	-	435	-	-	Abanco 1
2 Abejar	2.185	-	1	2	11	24	23	28	45	298	296	-	-	-	-	-	-	-	-	1.457	-	Abejar 2
3 Abión	1.384	-	-	-	-	6	24	11	8	37	67	51	158	404	156	-	-	-	462	-	-	Abión 3
4 Acrijos	1.030	-	-	-	1	15	20	21	13	66	51	-	-	-	-	100	-	-	-	743	-	Acrijos 4
5 Adradas	2.678	-	ø	1	2	5	8	-	5	-	114	250	484	423	171	-	167	-	-	-	1.048	Adradas 5
6 Agreda	13.444	-	1	9	24	86	117	189	183	1.221	1.897	592	317	233	161	102	151	284	444	3.899	3.534	Agreda 6
7 Aguaviva de la Vega	3.867	-	-	-	-	-	-	-	4	38	217	587	1.236	835	390	-	-	-	-	560	-	Aguaviva de la Vega 7
8 Aguilar de Montuenga	1.306	-	-	1	2	33	21	37	35	66	216	413	205	-	70	-	-	207	-	-	-	Aguilar de Montuenga 8
9 Alaló	1.934	-	-	-	-	1	15	24	22	82	357	344	533	485	71	-	-	-	-	-	-	Alaló 9
10 Alameda (La)	2.599	-	-	3	10	35	27	13	13	121	235	354	712	161	362	-	173	-	380	-	-	Alameda (La) 10
11 Alcoba de la Torre	1.352	-	-	1	10	-	28	11	-	53	199	162	373	-	-	-	-	-	-	515	-	Alcoba de la Torre 11
12 Alconaba	4.631	-	1	5	8	26	28	18	22	69	119	178	590	808	572	114	516	469	393	695	-	Alconaba 12
13 Alcozar	3.311	-	-	3	-	-	108	15	17	92	472	509	511	51	-	-	150	-	-	-	1.383	Alcozar 13
14 Alcubilla de Avellaneda ...	3.777	-	-	2	23	59	50	14	22	116	472	535	188	54	-	-	-	-	-	699	1.543	Alcubilla de Avellaneda ... 14
15 Alcubilla de las Peñas	3.634	-	-	-	-	-	5	4	-	39	257	504	323	51	-	-	-	201	-	640	1.610	Alcubilla de las Peñas 15
16 Alcubilla del Marqués	1.512	-	-	3	2	7	3	3	-	86	155	228	332	-	83	-	-	239	371	-	-	Alcubilla del Marqués 16
17 Aldea de San Esteban	1.185	-	1	1	2	7	5	-	5	46	285	152	30	50	-	125	-	-	476	-	-	Aldea de San Esteban 17
18 Aldealafuente	3.961	-	ø	1	1	8	12	7	9	49	25	235	580	967	1.178	572	317	-	-	-	-	Aldealafuente 18
19 Aldealices	629	-	-	-	-	1	-	7	4	35	57	169	113	63	-	-	180	-	-	-	-	Aldealices 19
20 Aldealpozo	1.106	ø	-	1	1	1	9	4	8	79	63	73	309	52	256	250	-	-	-	-	-	Aldealpozo 20
21 Aldealseñor	821	-	-	-	1	4	8	23	14	106	270	200	-	-	-	-	195	-	-	-	-	Aldealseñor 21
22 Aldehuela de Agreda	440	-	-	-	-	2	2	3	-	56	207	24	-	-	-	146	-	-	-	-	-	Aldehuela de Agreda 22
23 Aldehuela del Rincón	258	-	-	-	-	4	3	3	23	43	14	-	-	-	-	-	168	-	-	-	-	Aldehuela del Rincón 23
24 Aldehuela de Periáñez	1.421	-	-	-	-	7	7	7	14	38	96	128	185	115	72	-	-	-	-	752	-	Aldehuela de Periáñez 24
25 Aldehuelas (Las)	3.613	-	ø	ø	2	-	8	7	9	179	532	247	406	162	71	144	-	1.317	-	529	-	Aldehuelas (Las) 25
26 Alentisque	2.756	-	1	3	6	11	20	17	17	55	118	51	778	878	480	321	-	-	-	-	-	Alentisque 26
27 Aliud	1.607	ø	-	-	-	-	2	3	-	20	57	167	661	401	-	132	164	-	-	-	-	Aliud 27
28 Almajano	1.613	-	ø	-	2	6	10	6	17	72	426	415	237	183	73	-	166	-	-	-	-	Almajano 28
29 Almaluez	5.153	-	-	ø	7	38	30	39	18	88	138	273	762	807	530	568	151	-	-	-	1.704	Almaluez 29
30 Almarail	1.328	-	ø	ø	-	1	2	3	-	8	54	51	233	241	-	-	-	215	-	520	-	Almarail 30
31 Almarza	434	-	1	4	3	10	5	6	9	149	87	20	66	-	74	-	-	-	-	-	-	Almarza 31
32 Almazán	9.068	ø	1	3	4	11	12	13	18	96	245	295	671	189	601	142	-	-	400	-	6.367	Almazán 32
33 Almazul	4.314	-	ø	1	2	4	41	7	4	54	194	671	1.104	570	70	-	-	-	342	-	1.250	Almazul 33
34 Almenar de Soria	2.202	ø	2	3	6	11	13	10	17	56	104	222	453	793	79	-	-	-	433	-	-	Almenar de Soria 34
35 Alpanseque	2.702	-	ø	1	1	5	19	3	8	25	256	521	461	160	79	147	-	-	-	-	1.016	Alpanseque 35
36 Ambrona	1.332	-	ø	ø	-	1	-	-	4	-	125	128	182	-	-	-	193	-	-	699	-	Ambrona 36
37 Andaluz	1.767	-	ø	ø	1	2	2	4	-	20	27	156	283	339	239	-	182	-	-	512	-	Andaluz 37
38 Arancón	2.067	-	ø	-	1	2	6	3	-	21	99	113	289	439	250	125	509	210	-	-	-	Arancón 38
39 Arcos de Jalón	3.240	1	16	18	18	47	33	62	36	140	460	315	354	168	-	-	-	204	-	-	1.368	Arcos de Jalón 39
40 Arenillas	2.739	-	-	1	7	7	4	-	9	73	377	251	132	58	-	-	-	-	-	-	1.820	Arenillas 40
41 Arévalo de la Sierra	1.452	-	-	-	1	1	5	3	4	14	213	243	250	118	-	-	-	-	-	600	-	Arévalo de la Sierra 41
42 Arguijo	1.400	-	-	1	2	2	10	12	17	70	21	-	-	-	-	-	-	286	-	979	-	Arguijo 42
43 Armejún	856	-	-	-	-	-	-	-	-	32	142	395	-	-	-	-	-	287	-	-	-	Armejún 43
44 Atauta	2.672	-	ø	2	12	30	24	28	26	93	384	560	103	121	-	-	-	-	-	-	1.289	Atauta 44
45 Ausejo de la Sierra	1.925	-	-	1	-	-	3	-	18	13	135	605	300	-	-	130	-	-	720	-	-	Ausejo de la Sierra 45
46 Aylagas	2.403	-	-	1	2	1	8	7	18	115	10	-	-	53	-	-	-	-	-	-	2.188	Aylagas 46
47 Barahona	3.620	ø	ø	ø	3	13	11	20	4	85	226	708	868	330	220	113	-	-	-	-	1.019	Barahona 47
48 Barca	4.019	-	-	1	2	14	23	6	17	29	105	301	1.188	755	73	114	-	-	-	1.391	-	Barca 48
49 Barcones	5.363	-	1	4	13	47	14	17	17	93	531	833	219	62	-	-	-	-	-	-	3.512	Barcones 49
50 Barriomartín	1.134	-	-	-	1	-	12	7	23	148	74	46	-	-	-	-	187	-	-	636	-	Barriomartín 50

2.– DISTRIBUCION DE LA SUPERFICIE CENSADA SEGUN EL TAMAÑO DE LAS EXPLOTACIONES

(continuación)

	MUNICIPIOS	TOTAL SUPERFICIE CENSADA Ha.	SUPERFICIE EN HECTAREAS SEGUN EL TAMAÑO DE LAS EXPLOTACIONES: Menores de 0,1 Ha.	De 0,1 y menores de 0,2 Ha.	De 0,2 y menores de 0,5 Ha.	De 0,5 y menores de 1 Ha.	De 1 y menores de 2 Ha.	De 2 y menores de 3 Ha.	De 3 y menores de 4 Ha.	De 4 y menores de 5 Ha.	De 5 y menores de 10 Ha.	De 10 y menores de 20 Ha.	De 20 y menores de 30 Ha.	De 30 y menores de 50 Ha.	De 50 y menores de 70 Ha.	De 70 y menores de 100 Ha.	De 100 y menores de 150 Ha.	De 150 y menores de 200 Ha.	De 200 y menores de 300 Ha.	De 300 y menores de 500 Ha.	De 500 y menores de 1.000 Ha.	De 1.000 y más Ha.	MUNICIPIOS	
51	Bayubas de Abajo	3.593	ø	ø	2	3	10	24	10	–	163	321	167	66	–	–	–	–	522	–	532	1.773	Bayubas de Abajo	51
52	Bayubas de Arriba	1.340	–	ø	2	2	4	7	11	26	73	46	–	–	–	–	–	–	–	–	–	1.169	Bayubas de Arriba	52
53	Beltejar	2.003	ø	–	1	1	11	9	10	13	38	257	407	228	173	97	–	–	299	459	–	–	Beltejar	53
54	Benamira	2.851	–	–	–	–	1	3	3	5	13	237	350	134	–	–	143	151	–	–	–	1.811	Benamira	54
55	Beratón	4.223	–	–	–	1	–	4	15	9	76	483	497	227	–	–	112	170	–	–	1.158	1.471	Beratón	55
56	Berlanga de Duero	4.627	–	ø	19	23	43	42	88	67	574	1.143	182	124	59	152	258	–	–	327	1.526	–	Berlanga de Duero	56
57	Berzosa	2.672	–	ø	1	2	2	–	–	10	129	633	89	–	–	–	–	–	200	–	–	1.606	Berzosa	57
58	Blacos	1.871	–	–	–	–	2	2	4	5	62	349	332	108	211	90	200	–	–	–	506	–	Blacos	58
59	Bliecos	1.613	–	–	–	–	1	5	10	4	25	46	176	388	170	158	–	–	–	–	630	–	Bliecos	59
60	Blocona	3.065	ø	1	ø	2	4	2	7	26	55	207	400	246	175	–	–	191	210	826	713	–	Blocona	60
61	Bocigas de Perales	3.045	–	ø	1	2	5	9	13	17	129	534	260	81	–	–	–	–	–	–	–	1.994	Bocigas de Perales	61
62	Boós	3.352	ø	1	2	3	6	5	3	4	93	331	95	158	–	–	–	155	–	752	694	1.050	Boós	62
63	Bordecorex	1.485	–	–	–	–	16	7	10	38	94	108	399	321	62	–	–	–	–	430	–	–	Bordecorex	63
64	Borjabad	2.189	–	–	–	1	8	10	24	18	40	126	74	717	163	254	–	164	265	325	–	–	Borjabad	64
65	Borobia	6.061	–	ø	1	2	8	39	34	59	399	937	555	568	236	–	–	–	–	328	–	2.895	Borobia	65
66	Bretún	1.406	–	–	–	–	2	4	–	–	62	379	448	138	–	169	–	–	204	–	–	–	Bretún	66
67	Brías	2.673	–	ø	2	13	79	25	13	35	95	308	325	33	–	–	120	–	–	375	1.250	–	Brías	67
68	Buberos	1.751	–	–	–	4	1	2	7	10	22	30	22	390	234	514	327	188	–	–	–	–	Buberos	68
69	Buimanco	1.200	–	–	1	1	–	–	–	–	41	102	–	–	–	–	–	187	–	–	868	–	Buimanco	69
70	Buitrago	504	–	ø	–	1	1	2	6	–	6	43	68	296	–	81	–	–	–	–	–	–	Buitrago	70
71	Burgo de Osma (El)	4.115	ø	6	21	27	45	96	38	73	379	229	64	41	50	96	–	–	660	710	1.580	–	Burgo de Osma (El)	71
72	Cabrejas del Campo	1.740	–	ø	ø	–	4	4	–	4	6	128	170	425	483	414	102	–	–	–	–	–	Cabrejas del Campo	72
73	Cabrejas del Pinar	9.295	–	ø	2	2	19	35	50	45	326	194	23	–	–	–	–	–	–	1.289	763	6.547	Cabrejas del Pinar	73
74	Cabreriza	1.350	–	–	–	1	–	2	3	–	–	186	323	166	–	–	–	–	–	–	669	–	Cabreriza	74
75	Calatañazor	4.903	–	1	13	31	100	65	76	63	170	470	467	667	176	161	221	160	241	1.262	559	–	Calatañazor	75
76	Calderuela	2.687	–	–	–	1	–	4	–	–	87	39	98	588	459	168	–	–	208	431	604	–	Calderuela	76
77	Caltojar	6.096	ø	1	7	9	49	29	51	35	207	561	993	689	64	–	–	–	–	–	634	2.767	Caltojar	77
78	Camparañón	802	–	–	ø	–	–	–	–	9	71	99	166	39	54	–	–	–	–	364	–	–	Camparañón	78
79	Candilichera	4.684	–	–	ø	5	17	30	4	35	96	157	246	1.889	1.108	891	206	–	–	–	–	–	Candilichera	79
80	Canredondo de la Sierra	1.748	–	–	ø	1	6	7	3	9	13	117	72	82	–	–	–	–	–	439	999	–	Canredondo de la Sierra	80
81	Cañamaque	1.781	–	ø	1	5	12	19	46	30	133	240	401	584	234	76	–	–	–	–	–	–	Cañamaque	81
82	Carabantes	1.469	–	–	1	6	14	41	17	32	68	207	450	248	104	83	–	198	–	–	–	–	Carabantes	82
83	Caracena	1.324	–	ø	1	2	1	–	–	5	39	221	21	–	–	–	–	–	–	–	–	1.034	Caracena	83
84	Carbonera de Frentes	2.389	–	–	–	–	–	5	–	9	20	111	149	640	228	–	–	361	–	866	–	–	Carbonera de Frentes	84
85	Cardejón	1.953	–	ø	–	–	–	4	3	–	21	48	28	77	450	534	105	–	206	477	–	–	Cardejón	85
86	Carrascosa de Abajo	2.159	–	ø	1	3	9	12	10	–	50	283	282	68	–	–	–	–	–	–	1.441	–	Carrascosa de Abajo	86
87	Carrascosa de Arriba	1.184	ø	ø	–	1	1	5	3	–	87	267	–	–	–	–	–	–	270	–	550	–	Carrascosa de Arriba	87
88	Carrascosa de la Sierra	1.942	–	–	–	1	3	11	6	9	21	69	21	525	292	400	122	–	–	462	–	–	Carrascosa de la Sierra	88
89	Casarejos	2.817	ø	1	5	6	20	12	34	31	97	33	–	–	–	–	–	–	212	–	–	2.366	Casarejos	89
90	Castejón del Campo	897	–	–	–	–	–	2	–	–	22	52	118	302	235	–	–	166	–	–	–	–	Castejón del Campo	90
91	Castil de Tierra	1.179	–	–	–	–	2	–	–	–	6	–	79	71	192	–	108	–	–	–	721	–	Castil de Tierra	91
92	Castilfrío de la Sierra	1.228	–	–	–	1	3	2	3	–	41	134	152	320	57	–	255	–	260	–	–	–	Castilfrío de la Sierra	92
93	Castilruiz	3.451	–	–	1	2	14	27	42	39	464	791	760	517	229	98	–	–	467	–	–	–	Castilruiz	93
94	Castillejo de Robledo	5.212	–	ø	2	12	40	29	46	18	113	480	870	2.709	635	258	–	–	–	–	–	–	Castillejo de Robledo	94
95	Centenera de Andaluz	2.217	ø	–	1	1	3	7	6	13	27	231	113	172	61	75	–	200	–	340	967	–	Centenera de Andaluz	95
96	Cerbón	1.640	ø	ø	1	–	2	5	8	23	165	463	62	37	–	91	–	–	–	783	–	–	Cerbón	96
97	Cidones	1.964	–	ø	2	1	12	10	35	9	121	71	–	–	–	–	–	–	252	714	737	–	Cidones	97
98	Cigudosa	1.871	–	ø	–	2	30	64	47	48	70	–	–	–	–	–	105	–	–	–	–	1.505	Cigudosa	98
99	Cihuela	3.726	–	ø	1	3	45	112	105	66	163	416	587	342	185	348	109	–	–	376	868	–	Cihuela	99
100	Ciria	4.965	–	ø	1	1	14	21	7	32	177	333	314	602	122	–	200	–	–	–	–	3.141	Ciria	100

SORIA

2.– DISTRIBUCION DE LA SUPERFICIE CENSADA SEGUN EL TAMAÑO DE LAS EXPLOTACIONES

(continuación)

	MUNICIPIOS	TOTAL SUPERFICIE CENSADA Ha.	SUPERFICIE EN HECTAREAS SEGUN EL TAMAÑO DE LAS EXPLOTACIONES: Menores de 0,1 Ha.	De 0,1 y menores de 0,2 Ha.	De 0,2 y menores de 0,5 Ha.	De 0,5 y menores de 1 Ha.	De 1 y menores de 2 Ha.	De 2 y menores de 3 Ha.	De 3 y menores de 4 Ha.	De 4 y menores de 5 Ha.	De 5 y menores de 10 Ha.	De 10 y menores de 20 Ha.	De 20 y menores de 30 Ha.	De 30 y menores de 50 Ha.	De 50 y menores de 70 Ha.	De 70 y menores de 100 Ha.	De 100 y menores de 150 Ha.	De 150 y menores de 200 Ha.	De 200 y menores de 300 Ha.	De 300 y menores de 500 Ha.	De 500 y menores de 1.000 Ha.	De 1.000 y más Ha.	MUNICIPIOS	
101	Ciruela	3.227	–	Ø	1	1	3	10	7	9	85	154	673	425	69	262	125	–	408	395	600	–	Ciruela	101
102	Cirujales del Río	655	–	Ø	Ø	1	2	5	–	–	15	267	125	–	–	–	–	–	240	–	–	–	Cirujales del Río	102
103	Corbertelada	5.849	Ø	Ø	–	1	5	5	–	16	15	118	268	714	1.050	890	216	152	–	481	767	1.151	Cobertelada	103
104	Collado (El)	938	–	–	–	1	–	5	–	4	124	244	–	42	–	–	–	194	–	324	–	–	Collado (El)	104
105	Conquezuela	1.382	–	Ø	–	3	1	4	4	–	16	229	358	80	–	90	–	–	–	–	597	–	Conquezuela	105
106	Cortos	860	–	–	–	–	3	19	6	17	56	15	140	158	226	83	137	–	–	–	–	–	Cortos	106
107	Coscurita	5.351	–	Ø	Ø	–	1	4	3	–	11	147	366	1.450	1.528	973	254	162	–	452	–	–	Coscurita	107
108	Covaleda	10.181	2	8	23	32	45	38	14	8	22	-	–	–	–	–	–	–	–	–	–	9.989	Covaleda	108
109	Cubilla	2.350	–	Ø	1	4	14	19	21	50	87	-	–	–	–	80	–	–	–	–	2.074	–	Cubilla	109
110	Cubo de la Sierra	2.406	–	Ø	–	3	2	–	4	4	47	386	379	392	218	–	394	–	221	356	–	–	Cubo de la Sierra	110
111	Cubo de la Solana	7.180	Ø	1	1	5	18	22	7	–	58	210	504	926	188	78	217	–	–	488	1.145	3.312	Cubo de la Solana	111
112	Cuenca (La)	3.064	–	Ø	Ø	1	1	2	–	4	33	343	25	–	–	–	100	–	–	–	611	1.944	Cuenca (La)	112
113	Cuesta (La)	1.653	–	–	–	2	–	2	–	–	25	227	122	111	56	89	103	–	–	359	557	–	Cuesta (La)	113
114	Cueva de Agreda	3.850	Ø	Ø	Ø	1	6	10	30	53	232	354	244	148	–	–	–	–	–	340	1.406	1.026	Cueva de Agreda	114
115	Cuevas de Ayllón	4.033	–	Ø	Ø	2	4	3	–	9	137	636	212	–	–	–	–	–	–	–	899	2.131	Cuevas de Ayllón	115
116	Cuevas de Soria (Las)	2.580	–	–	Ø	2	32	29	24	5	85	161	641	417	417	–	–	–	–	–	767	–	Cuevas de Soria (Las)	116
117	Chaorna	2.310	–	–	3	3	13	25	30	26	109	272	637	397	130	–	–	–	210	455	–	–	Chaorna	117
118	Chavaler	536	–	–	–	–	2	–	3	–	9	64	46	93	–	–	131	188	–	–	–	–	Chavaler	118
119	Chércoles	3.986	–	Ø	–	–	4	7	21	18	97	136	68	432	611	689	137	–	218	–	–	1.548	Chércoles	119
120	Débanos	1.591	–	Ø	1	7	9	11	17	26	29	505	434	302	250	–	–	–	–	–	–	–	Débanos	120
121	Deza	7.593	–	1	4	20	121	305	375	218	722	1.010	1.009	889	825	531	438	481	–	–	644	–	Deza	121
122	Diustes	2.460	–	–	1	3	7	5	18	–	139	179	20	–	–	–	–	–	–	487	1.601	–	Diustes	122
123	Dombellas	2.563	–	–	–	–	6	9	7	13	114	139	97	149	64	–	100	150	–	–	580	1.135	Dombellas	123
124	Duruelo de la Sierra	4.432	Ø	11	32	45	40	16	–	9	8	-	–	–	–	–	–	–	–	–	–	4.271	Duruelo de la Sierra	124
125	Escobosa de Almazán	1.527	–	Ø	1	3	–	2	6	–	–	12	29	214	56	706	498	–	–	–	–	–	Escobosa de Almazán	125
126	Espeja de San Marcelino	6.106	–	–	Ø	1	7	17	21	104	913	507	–	38	134	72	–	180	–	–	700	3.412	Espeja de San Marcelino	126
127	Espejón	2.159	–	–	1	2	6	10	19	25	124	122	–	–	–	–	–	–	224	–	–	1.626	Espejón	127
128	Estepa de San Juan	1.053	–	–	–	–	–	–	–	–	–	128	146	31	–	–	128	–	–	–	620	–	Estepa de San Juan	128
129	Esteras de Lubia	1.007	–	–	–	1	3	6	4	17	116	75	115	224	309	–	137	–	–	–	–	–	Esteras de Lubia	129
130	Esteras de Medina	1.434	–	–	–	1	3	–	–	10	23	170	146	172	65	–	–	–	–	–	844	–	Esteras de Medina	130
131	Fraguas (Las)	2.304	–	Ø	Ø	7	13	32	17	–	47	290	177	44	–	–	100	–	–	–	–	1.577	Fraguas (Las)	131
132	Frechilla de Almazán	2.012	–	–	–	–	–	2	7	5	13	21	125	462	644	160	247	–	–	320	–	–	Frechilla de Almazán	132
133	Fresno de Caracena	1.551	–	Ø	2	1	6	–	10	13	63	366	213	67	–	–	–	–	–	–	810	–	Fresno de Caracena	133
134	Fuencaliente de Medina	3.121	Ø	1	1	1	7	4	3	–	44	436	365	220	67	168	–	381	702	721	–	–	Fuencaliente de Medina	134
135	Fuentearmegil	5.799	–	Ø	7	7	6	5	–	31	234	1.929	885	131	–	–	–	–	–	447	2.117	–	Fuentearmegil	135
136	Fuentebella	894	–	–	Ø	–	4	9	7	5	164	67	–	–	–	–	–	–	–	–	638	–	Fuentebella	136
137	Fuentecambrón	4.097	–	–	1	–	3	2	–	23	18	44	150	520	1.262	1.151	503	–	–	420	–	–	Fuentecambrón	137
138	Fuentecantales	1.638	–	–	Ø	1	3	6	12	42	77	-	–	–	–	–	100	–	280	–	–	1.117	Fuentecantales	138
139	Fuentecantos	755	–	–	–	1	3	2	–	4	20	153	229	246	–	97	–	–	–	–	–	–	Fuentecantos	139
140	Fuentegelmes	2.183	–	Ø	Ø	2	6	3	–	–	10	82	243	395	294	–	103	–	–	369	676	–	Fuentegelmes	140
141	Fuentelárbol	3.421	Ø	1	2	4	16	5	10	–	40	303	434	605	176	–	121	155	206	474	869	–	Fuentelárbol	141
142	Fuentelmonge	3.500	Ø	Ø	4	8	34	23	10	13	69	297	604	745	362	411	–	159	–	–	761	–	Fuentelmonge	142
143	Fuentelsaz de Soria	2.319	–	Ø	–	1	–	7	9	4	34	391	352	198	56	–	215	–	–	389	663	–	Fuentelsaz de Soria	143
144	Fuentepinilla	4.469	–	1	3	8	15	13	27	–	82	369	654	660	288	71	–	–	–	669	1.609	–	Fuentepinilla	144
145	Fuentes de Agreda	1.227	–	–	–	–	2	–	–	5	33	170	137	66	–	–	–	–	–	–	814	–	Fuentes de Agreda	145
146	Fuentes de Magaña	1.682	Ø	Ø	Ø	1	8	13	4	14	203	405	161	–	–	–	–	–	–	–	873	–	Fuentes de Magaña	146
147	Fuentestrún	1.437	Ø	Ø	1	1	4	8	6	4	49	170	501	137	57	–	–	–	–	499	–	–	Fuentestrún	147
148	Fuentetoba	1.505	–	–	Ø	1	5	8	10	–	129	153	20	350	126	–	–	–	240	463	–	–	Fuentetoba	148
149	Gallinero	2.114	–	Ø	–	2	3	2	4	–	50	569	123	64	120	–	282	–	–	–	895	–	Gallinero	149
150	Garray	1.494	Ø	Ø	1	1	5	7	–	9	40	162	99	134	60	–	100	–	223	653	–	–	Garray	150

2.- DISTRIBUCION DE LA SUPERFICIE CENSADA SEGUN EL TAMAÑO DE LAS EXPLOTACIONES

(continuación)

	MUNICIPIOS	TOTAL SUPERFICIE CENSADA Ha.	SUPERFICIE EN HECTAREAS SEGUN EL TAMAÑO DE LAS EXPLOTACIONES																			MUNICIPIOS	
			Menores de 0,1 Ha.	De 0,1 y menores de 0,2 Ha.	De 0,2 y menores de 0,5 Ha.	De 0,5 y menores de 1 Ha.	De 1 y menores de 2 Ha.	De 2 y menores de 3 Ha.	De 3 y menores de 4 Ha.	De 4 y menores de 5 Ha.	De 5 y menores de 10 Ha.	De 10 y menores de 20 Ha.	De 20 y menores de 30 Ha.	De 30 y menores de 50 Ha.	De 50 y menores de 70 Ha.	De 70 y menores de 100 Ha.	De 100 y menores de 150 Ha.	De 150 y menores de 200 Ha.	De 200 y menores de 300 Ha.	De 300 y menores de 500 Ha.	De 500 y menores de 1.000 Ha.	De 1.000 y más Ha.		
151	Golmayo	1.118	-	-	1	2	1	8	-	4	50	243	181	99	118	91	100	-	220	-	-	-	Golmayo	151
152	Gómara	3.629	ø	ø	2	4	12	34	7	9	101	167	263	1.115	616	601	129	-	201	368	-	-	Gómara	152
153	Gormaz	1.333	-	ø	2	2	7	5	-	-	26	182	23	-	-	-	-	-	-	-	-	1.086	Gormaz	153
154	Herrera de Soria	2.614	-	-	ø	1	2	7	7	26	212	111	-	-	-	-	-	-	-	-	825	1.423	Herrera de Soria	154
155	Herreros	2.532	-	ø	ø	1	1	2	7	4	223	143	64	-	-	-	-	-	-	-	994	1.093	Herreros	155
156	Hinojosa de la Sierra	5.437	-	-	-	-	7	-	7	9	124	82												
157	Hinojosa del Campo	2.599	-	-	ø	1	9	7	7	4	24	112	51	-	-	77	124	-	209	365	-	4.382	Hinojosa de la Sierra	156
158	Hontalbilla de Almazán	2.416	-	ø	ø	8	7	15	-	9	37	59	130	397	463	-	324	-	-	379	742	-	Hinojosa del Campo	157
159	Hoz de Abajo	704	-	ø	ø	1	4	2	-	-	48	127	197	339	170	156	103	-	-	-	-	1.316	Hontalbilla de Almazán	158
160	Hoz de Arriba	690	-	ø	ø	1	-	7	3	4	52	220	21	-	-	-	-	-	-	-	501	-	Hoz de Abajo	159
													63	-	-	-	-	-	-	340	-	-	Hoz de Arriba	160
161	Huérteles	1.997	-	ø	-	1	6	12	13	54	155	385												
162	Ines	1.553	-	-	ø	1	9	5	19	9	68	381	226	73	-	-	-	-	419	-	653	-	Huérteles	161
163	Iruecha	4.887	-	-	-	-	1	2	-	4	87	657	92	-	55	-	-	-	-	-	914	-	Ines	162
164	Ituero	1.065	-	-	ø	1	-	5	-	-	8	125	856	1.265	945	584	236	-	250	-	-	-	Iruecha	163
165	Jaray	1.721	-	ø	-	-	-	2	3	13	23	46	87	500	56	-	-	-	283	-	-	-	Ituero	164
													55	122	183	296	805	173	-	-	-	-	Jaray	165
166	Jodra de Cardos	1.410	-	-	-	1	-	-	-	-	15	90												
167	Jubera	1.490	-	ø	1	8	19	36	35	45	89	221	96	361	-	-	-	-	-	-	847	-	Jodra de Cardos	166
168	Judes	5.960	-	-	-	-	-	-	3	9	162	480	275	266	109	-	135	-	251	-	-	-	Jubera	167
169	Langa de Duero	3.833	-	1	4	22	64	53	27	28	256	841	590	1.733	1.476	1.067	440	-	-	-	-	-	Judes	168
170	Layna	4.871	-	-	ø	1	11	10	17	18	134	593	728	545	-	-	-	-	-	335	929	-	Langa de Duero	169
													724	577	210	-	103	-	-	-	-	2.473	Layna	170
171	Ledesma de Soria	1.892	-	-	-	-	-	2	-	-	26	117												
172	Liceras	2.403	ø	-	ø	1	2	-	-	14	30	448	298	529	435	180	106	199	-	-	-	-	Ledesma de Soria	171
173	Lodares de Osma	1.361	-	ø	ø	1	5	10	7	-	54	199	246	150	132	-	-	-	-	-	-	1.380	Liceras	172
174	Losana	2.782	-	-	1	-	1	2	6	9	106	427	52	-	-	79	-	-	-	-	954	-	Lodares de Osma	173
175	Losilla (La)	779	-	-	-	4	15	7	3	4	31	95	20	-	-	-	-	-	291	325	1.594	-	Losana	174
													190	69	-	-	-	-	-	361	-	-	Losilla (La)	175
176	Lumías	1.361	-	-	-	-	3	4	36	18	70	306												
177	Madruédano	1.657	-	-	ø	2	4	5	3	-	70	225	91	-	-	-	-	-	516	317	-	-	Lumías	176
178	Magaña	3.384	ø	ø	1	4	14	17	18	18	168	563	50	-	-	-	-	-	-	-	-	1.298	Madruédano	177
179	Maján	2.836	-	-	-	-	-	-	3	4	53	47	337	87	54	168	-	-	-	-	-	1.935	Magaña	178
180	Mallona (La)	1.004	-	ø	1	7	20	7	10	13	15	152	132	517	310	384	-	-	-	-	-	1.386	Maján	179
													114	-	-	-	-	-	225	440	-	-	Mallona (La)	180
181	Marazovel	3.191	-	ø	ø	-	1	-	-	4	16	88												
182	Matalebreras	2.573	-	-	-	1	3	15	9	22	163	408	184	1.005	50	-	-	-	-	345	-	1.498	Marazovel	181
183	Matamala de Almazán	5.604	ø	1	3	7	17	16	26	13	117	421	177	514	545	236	-	-	480	-	-	-	Matalebreras	182
184	Matanza de Soria	1.760	-	ø	1	3	3	2	14	4	128	379	363	773	389	168	-	-	-	-	-	3.290	Matamala de Almazán	183
185	Matasejún	1.486	-	-	ø	1	24	14	13	14	113	368	23	-	-	-	-	-	-	-	-	1.203	Matanza de Soria	184
													93	-	-	-	-	-	242	-	604	-	Matasejún	185
186	Mazaterón	2.766	-	ø	ø	-	10	10	14	27	119	239												
187	Medinaceli	3.684	-	1	1	1	12	13	7	18	137	482	501	570	171	-	-	-	-	-	-	1.105	Mazaterón	186
188	Mezquetillas	1.822	-	-	-	4	11	12	-	9	9	127	47	274	-	-	-	-	-	-	1.511	1.180	Medinaceli	187
189	Miñana	1.514	-	ø	1	2	8	11	20	14	112	177	435	416	394	161	-	-	244	-	-	-	Mezquetillas	188
190	Miño de Medina	2.654	-	ø	1	2	5	7	10	-	7	207	328	321	63	-	-	-	-	457	-	-	Miñana	189
													352	516	68	-	-	-	-	722	757	-	Miño de Medina	190
191	Miño de San Esteban	3.404	ø	ø	ø	1	4	-	11	14	45	436												
192	Modamio	999	-	-	1	1	4	2	-	-	24	74	915	103	-	-	-	-	250	-	1.625	-	Miño de San Esteban	191
193	Molinos de Duero	2.668	1	1	2	6	16	10	3	-	18	-	111	32	-	-	-	-	-	-	750	-	Modamio	192
194	Momblona	1.928	-	ø	-	3	4	2	3	-	35	-	-	-	-	-	-	-	264	-	-	2.347	Molinos de Duero	193
195	Monteagudo de las Vicarías	7.513	-	-	2	2	10	10	11	9	66	283	56	381	581	357	108	-	-	398	-	-	Momblona	194
													622	1.968	1.049	364	243	-	225	-	-	2.649	Monteagudo de las Vicarías.	195
196	Montejo de Tiermes	6.308	-	ø	1	2	17	31	36	32	434	894	205	149	50	-	-	-	-	379	1.335	2.743	Montejo de Tiermes	196
197	Montenegro de Cameros	4.969	-	-	-	-	7	24	33	30	141	157	-	-	-	-	-	-	-	-	-	4.577	Montenegro de Cameros	197
198	Montuenga de Soria	3.640	-	ø	3	10	36	61	48	82	225	732	664	222	64	-	-	-	200	-	-	1.293	Montuenga de Soria	198
199	Morales	1.393	-	-	ø	2	4	2	3	13	48	375	43	-	68	-	-	-	252	-	583	-	Morales	199
200	Morcuera	2.430	-	-	ø	1	5	24	13	4	64	376	331	304	56	-	-	-	-	-	-	1.252	Morcuera	200

2.– DISTRIBUCION DE LA SUPERFICIE CENSADA SEGUN EL TAMAÑO DE LAS EXPLOTACIONES

(continuación)

	MUNICIPIOS	TOTAL SUPERFICIE CENSADA Ha.	SUPERFICIE EN HECTAREAS SEGUN EL TAMAÑO DE LAS EXPLOTACIONES: Menores de 0,1 Ha.	De 0,1 y menores de 0,2 Ha.	De 0,2 y menores de 0,5 Ha.	De 0,5 y menores de 1 Ha.	De 1 y menores de 2 Ha.	De 2 y menores de 3 Ha.	De 3 y menores de 4 Ha.	De 4 y menores de 5 Ha.	De 5 y menores de 10 Ha.	De 10 y menores de 20 Ha.	De 20 y menores de 30 Ha.	De 30 y menores de 50 Ha.	De 50 y menores de 70 Ha.	De 70 y menores de 100 Ha.	De 100 y menores de 150 Ha.	De 150 y menores de 200 Ha.	De 200 y menores de 300 Ha.	De 300 y menores de 500 Ha.	De 500 y menores de 1.000 Ha.	De 1.000 y más Ha.	MUNICIPIOS	
201	Morón de Almazán	5.270	ø	1	1	10	32	25	17	60	187	280	417	1.199	1.217	733	117	–	–	–	974	–	Morón de Almazán	201
202	Muriel de la Fuente	2.077	–	–	1	–	1	2	–	4	125	151	378	366	123	187	–	150	286	303	–	–	Muriel de la Fuente	202
203	Muriel Viejo	1.119	–	–	1	2	13	20	23	23	74	32	–	–	–	–	–	–	–	–	931	–	Muriel Viejo	203
204	Muro de Agreda	1.893	–	–	–	2	6	2	13	17	82	462	470	259	–	–	100	–	–	480	–	–	Muro de Agreda	204
205	Nafría de Ucero	3.698	ø	–	1	2	1	5	10	17	288	483	107	–	–	–	529	151	–	–	555	1.549	Nafría de Ucero	205
206	Nafría la Llana	1.738	–	ø	5	7	39	14	14	4	68	113	187	83	–	–	100	–	–	300	804	–	Nafría de Llana	206
207	Narros	977	ø	–	–	–	2	8	6	9	40	235	149	83	51	–	–	–	–	394	–	–	Narros	207
208	Navalcaballo	2.748	–	–	3	4	18	19	16	8	51	193	152	486	480	–	–	–	–	–	–	1.318	Navalcaballo	208
209	Navaleno	2.460	2	4	8	9	3	4	–	12	20	11	–	–	–	–	–	–	–	–	–	2.387	Navaleno	209
210	Nepas	2.382	–	–	ø	ø	5	7	3	4	53	163	121	624	372	412	130	–	–	488	–	–	Nepas	210
211	Nódalo	1.002	–	ø	1	5	10	11	16	–	38	123	134	102	100	–	–	–	–	462	–	–	Nódalo	211
212	Nograles	991	–	–	1	4	5	10	3	–	29	203	–	–	–	–	–	–	–	–	736	–	Nograles	212
213	Nolay	1.850	–	ø	1	3	4	7	–	4	6	63	103	528	345	225	349	–	212	–	–	–	Nolay	213
214	Nomparedes	1.757	–	ø	ø	1	1	5	–	4	35	24	137	399	652	–	–	–	–	499	–	–	Nomparedes	214
215	Noviales	1.086	–	ø	–	–	1	5	3	9	135	184	–	–	–	–	–	–	–	–	749	–	Noviales	215
216	Noviercas	7.629	–	ø	1	6	17	37	37	9	149	419	559	1.361	641	1.185	240	498	231	350	–	1.889	Noviercas	216
217	Ocenilla	1.672	ø	ø	1	3	9	9	13	10	112	252	–	–	–	–	–	184	–	–	–	1.079	Ocenilla	217
218	Olmillos	1.798	ø	ø	ø	2	8	9	14	9	37	149	340	161	117	88	–	180	–	–	684	–	Olmillos	218
219	Olvega	7.789	–	1	5	23	86	101	141	122	506	681	208	503	486	510	235	–	226	1.065	–	2.890	Olvega	219
220	Oncala	1.656	–	–	–	ø	4	8	–	30	169	264	21	82	–	–	–	–	–	–	–	1.078	Oncala	220
221	Osma	7.352	–	2	10	20	37	49	42	36	259	1.094	601	354	–	–	213	150	780	350	1.191	2.164	Osma	221
222	Oteruelos	1.175	–	–	–	ø	1	–	6	9	54	221	45	–	–	–	115	175	–	–	549	–	Oteruelos	222
223	Pedrajas	1.603	–	–	ø	–	–	2	9	4	48	117	296	320	–	262	–	–	210	335	–	–	Pedrajas	223
224	Peñalba de San Esteban	1.501	–	ø	1	7	7	15	–	–	83	308	230	186	–	–	105	–	–	–	559	–	Peñalba de San Esteban	224
225	Peñalcázar	1.113	–	–	–	6	40	27	15	9	48	36	152	111	68	–	–	–	–	–	601	–	Peñalcázar	225
226	Perera (La)	1.067	–	ø	1	6	5	–	3	–	38	319	–	–	–	–	–	–	–	–	695	–	Perera (La)	226
227	Peroniel del Campo	1.824	ø	–	1	2	2	20	12	40	98	218	339	337	594	161	–	–	–	–	–	–	Peroniel del Campo	227
228	Pinilla del Campo	1.697	–	–	–	2	5	4	–	9	47	175	73	206	240	89	382	–	–	465	–	–	Pinilla del Campo	228
229	Pinilla del Olmo	1.253	–	ø	–	–	4	2	–	8	37	90	130	474	50	–	–	158	–	300	–	–	Pinilla del Olmo	229
230	Piquera de San Esteban	1.963	–	1	4	7	14	10	21	4	102	539	271	109	63	–	142	–	–	676	–	–	Piquera de San Esteban	230
231	Pobar	2.172	–	–	ø	–	3	7	10	–	48	424	318	171	–	–	–	–	–	417	774	–	Pobar	231
232	Portillo de Soria	977	ø	–	ø	3	18	17	10	13	72	10	106	155	266	–	106	–	201	–	–	–	Portillo de Soria	232
233	Poveda de Soria (La)	4.134	–	–	–	1	3	18	30	51	146	42	–	31	–	88	371	–	287	856	2.210	–	Poveda de Soria (La)	233
234	Pozalmuro	3.404	–	ø	1	2	3	5	–	–	46	81	272	695	421	178	–	–	–	–	694	1.006	Pozalmuro	234
235	Puebla de Eca	1.843	–	–	ø	4	6	10	17	13	28	69	71	524	160	154	–	158	–	–	629	–	Puebla de Eca	235
236	Quintana Redonda	6.399	1	1	6	16	38	30	41	27	77	550	539	325	181	78	–	169	–	893	–	3.427	Quintana Redonda	236
237	Quintanas de Gormaz	3.010	–	2	4	7	11	5	15	8	90	195	124	–	–	–	–	–	250	–	–	2.299	Quintanas de Gormaz	237
238	Quintanas Rubias de Abajo	2.080	–	ø	1	3	10	13	17	13	105	298	120	–	–	–	–	–	–	–	–	1.500	Quintanas Rubias de Abajo	238
239	Quintanas Rubias de Arriba	880	–	ø	–	ø	1	2	3	4	33	253	289	–	–	–	–	–	295	–	–	–	Quintanas Rubias de Arriba	239
240	Quintanilla de Tres Barrios	550	–	ø	1	1	6	10	14	22	227	248	21	–	–	–	–	–	–	–	–	–	Quintanilla Tres Barrios	240
241	Quiñonería (La)	1.456	–	–	1	2	19	21	23	24	67	181	79	263	456	169	–	151	–	–	–	–	Quiñonería (La)	241
242	Rábanos (Los)	2.248	–	ø	2	3	13	19	10	18	142	262	364	563	105	148	–	–	285	314	–	–	Rábanos (Los)	242
243	Radona	2.322	–	–	–	–	14	26	28	14	22	118	247	554	111	76	–	–	–	–	–	1.112	Radona	243
244	Rebollar	1.133	–	ø	–	1	–	7	10	4	39	212	123	–	–	–	–	–	–	–	737	–	Rebollar	244
245	Rebollo de Duero	2.699	–	ø	1	4	3	–	–	4	9	210	425	538	302	79	–	–	–	482	642	–	Rebollo de Duero	245
246	Recuerda	4.509	–	ø	1	4	26	12	37	14	201	781	262	–	–	170	–	–	–	847	526	1.628	Recuerda	246
247	Rejas de San Esteban	3.084	–	ø	1	3	5	6	11	14	246	309	22	37	–	–	–	–	240	–	–	2.190	Rejas de San Esteban	247
248	Rello	2.150	–	–	ø	–	4	7	13	4	48	230	259	232	103	–	–	–	–	–	–	1.250	Rello	248
249	Renieblas	3.552	–	–	ø	ø	7	15	16	8	114	157	247	980	377	227	145	189	–	–	–	1.070	Renieblas	249
250	Retortillo de Soria	3.839	ø	ø	ø	3	8	15	18	22	49	871	501	99	–	–	100	–	–	–	–	2.153	Retortillo de Soria	250

SORIA

2.- DISTRIBUCION DE LA SUPERFICIE CENSADA SEGUN EL TAMAÑO DE LAS EXPLOTACIONES

(continuación)

	MUNICIPIOS	TOTAL SUPERFICIE CENSADA Ha.	SUPERFICIE EN HECTAREAS SEGUN EL TAMAÑO DE LAS EXPLOTACIONES																			
			Menores de 0,1 Ha.	De 0,1 y menores de 0,2 Ha.	De 0,2 y menores de 0,5 Ha.	De 0,5 y menores de 1 Ha.	De 1 y menores de 2 Ha.	De 2 y menores de 3 Ha.	De 3 y menores de 4 Ha.	De 4 y menores de 5 Ha.	De 5 y menores de 10 Ha.	De 10 y menores de 20 Ha.	De 20 y menores de 30 Ha.	De 30 y menores de 50 Ha.	De 50 y menores de 70 Ha.	De 70 y menores de 100 Ha.	De 100 y menores de 150 Ha.	De 150 y menores de 200 Ha.	De 200 y menores de 300 Ha.	De 300 y menores de 500 Ha.	De 500 y menores de 1.000 Ha.	De 1.000 y más Ha.	
251	Revilla de Calatañazor (la)	4.177	-	-	ø	-	2	5	-	5	87	263	297	629	234	89	-	-	-	896	1.670	-	Revilla de Calatañazor (la) 251
252	Reznos	1.937	ø	-	ø	1	9	15	38	34	123	96	207	527	237	-	-	-	-	-	650	-	Reznos 252
253	Riba de Escalote (la)	2.077	ø	ø	ø	1	5	5	4	5	28	430	282	255	-	-	-	-	-	-	-	1.062	Riba de Escalote (la) 253
254	Ríoseco	4.358	ø	1	4	1	2	11	-	9	131	605	318	210	164	88	-	-	-	315	500	1.999	Ríoseco 254
255	Rollamienta	1.354	-	ø	-	-	2	3	3	4	27	68	209	205	51	75	-	-	-	-	707	-	Rollamienta 255
256	Romanillos de Medinaceli	3.355	-	-	-	1	9	18	17	9	69	222	408	782	299	79	-	192	-	-	-	1.250	Romanillos de Medinaceli 256
257	Royo (El)	6.519	-	-	2	10	27	74	74	85	154	195	42	82	112	94	-	-	-	615	1.890	3.063	Royo (El) 257
258	Sagides	3.664	-	ø	ø	-	2	12	34	18	183	574	312	390	112	86	-	-	-	-	909	1.032	Sagides 258
259	Salduero	298	ø	1	5	6	9	22	13	13	5	10	-	-	-	-	-	-	214	-	-	-	Salduero 259
260	Salinas de Medinaceli	2.720	ø	1	1	4	6	8	4	17	140	514	338	34	-	-	142	152	223	466	670	-	Salinas de Medinaceli 260
261	San Andrés de San Pedro	1.326	-	-	-	-	-	5	6	17	72	235	-	-	-	-	-	-	-	-	991	-	San Andrés de San Pedro 261
262	San Andrés de Soria	1.869	-	ø	ø	3	5	3	7	18	215	235	-	-	-	-	-	-	-	-	-	1.383	San Andrés de Soria 262
263	San Esteban de Gormaz	3.476	ø	7	24	43	72	91	81	68	343	667	361	209	-	-	238	-	-	341	931	-	San Esteban de Gormaz 263
264	San Felices	1.897	-	ø	4	5	20	37	46	31	232	763	145	114	-	-	-	-	-	-	500	-	San Felices 264
265	San Leonardo	5.523	ø	2	16	35	79	70	28	26	194	12	20	32	-	95	-	-	-	418	600	3.896	San Leonardo 265
266	San Pedro Manrique	2.234	ø	1	2	9	35	75	99	93	241	147	-	-	-	-	140	-	-	-	-	1.392	San Pedro Manrique 266
267	Santa Cruz de Yanguas	5.461	-	-	-	1	-	2	8	9	137	413	240	32	66	-	203	-	294	-	754	3.302	Santa Cruz de Yanguas 267
268	Santa María de Huerta	3.124	-	2	14	18	36	31	24	33	108	355	369	424	-	76	365	-	224	-	-	1.045	Santa María de Huerta 268
269	Santa María de las Hoyas	4.289	ø	-	-	1	4	22	29	54	360	369	-	-	-	-	130	180	-	-	-	3.140	Santa María de las Hoyas 269
270	Sarnago	3.486	-	-	-	1	10	25	39	96	206	-	-	-	-	-	123	-	208	353	-	2.425	Sarnago 270
271	Sauquillo de Alcázar	1.604	-	-	ø	-	2	5	4	-	16	125	23	207	226	-	-	-	-	-	996	-	Sauquillo de Alcázar 271
272	Sauquillo de Boñices	1.658	-	-	-	-	-	-	-	4	8	30	-	452	349	257	335	-	223	-	-	-	Sauquillo de Boñices 272
273	Sauquillo de Paredes	924	-	-	ø	-	2	3	-	-	5	103	119	31	-	-	-	-	-	-	661	-	Sauquillo de Paredes 273
274	Serón de Nájima	5.319	-	-	-	-	1	5	12	8	230	727	935	1.082	398	182	112	170	-	-	-	1.457	Serón de Nájima 274
275	Soliedra	1.707	-	-	1	-	1	-	-	14	15	16	97	419	844	153	147	-	-	-	-	-	Soliedra 275
276	Somaén	2.075	-	ø	5	7	15	21	14	28	40	26	132	123	-	88	-	-	-	400	-	1.176	Somaén 276
277	SORIA	36.446	13	1	7	16	36	45	35	27	150	281	257	318	285	150	133	175	544	1.131	2.804	30.038	SORIA 277
278	Sotillo del Rincón	3.634	ø	-	1	3	9	33	30	9	156	54	23	-	-	-	117	326	226	815	1.832	-	Sotillo del Rincón 278
279	Soto de San Esteban	1.432	-	ø	1	11	5	7	11	9	173	455	145	160	53	90	-	-	-	312	-	-	Soto de San Esteban 279
280	Suellacabras	2.285	-	ø	-	-	3	4	6	14	92	379	525	520	113	-	-	-	-	-	629	-	Suellacabras 280
281	Tajahuerce	1.865	-	-	-	-	-	6	18	29	66	63	108	110	168	175	406	497	219	-	-	-	Tajahuerce 281
282	Tajueco	1.782	-	ø	7	1	9	4	13	4	66	231	80	-	-	-	-	-	-	-	-	1.367	Tajueco 282
283	Talveíla	3.637	-	1	4	11	26	54	50	63	178	-	-	-	-	-	130	-	-	-	764	2.356	Talveíla 283
284	Taniñe	1.659	-	-	-	-	-	-	10	4	98	318	137	61	-	-	100	-	263	-	668	-	Taniñe 284
285	Tarancueña	2.066	-	ø	1	4	8	-	13	4	88	334	127	116	-	-	135	-	-	-	-	1.236	Tarancueña 285
286	Tardajos de Duero	3.997	-	ø	3	4	11	22	11	4	27	58	191	757	175	247	130	-	245	788	-	1.324	Tardajos de Duero 286
287	Tardelcuende	6.273	1	1	5	7	15	25	32	22	133	268	66	-	-	-	-	-	514	-	2.356	2.828	Tardelcuende 287
288	Tardesillas	641	-	-	-	1	2	2	-	14	24	162	96	39	-	170	131	-	-	-	-	-	Tardesillas 288
289	Taroda	2.768	-	ø	3	8	18	26	16	21	22	26	241	841	794	216	233	-	-	303	-	-	Taroda 289
290	Tejado	3.134	-	ø	1	4	13	18	17	18	89	243	276	944	738	473	122	178	-	-	-	-	Tejado 290
291	Tera	1.379	-	ø	1	-	1	-	-	-	32	190	283	205	-	80	227	-	-	360	-	-	Tera 291
292	Torlengua	2.912	-	-	1	5	51	37	54	54	123	386	577	1.058	220	-	-	-	-	346	-	-	Torlengua 292
293	Torralba del Burgo	3.609	ø	ø	1	4	1	8	4	18	244	195	-	40	-	-	-	158	424	471	-	2.041	Torralba del Burgo 293
294	Torrearévalo	2.107	-	-	ø	1	-	-	-	-	89	214	257	36	-	-	144	381	-	-	985	-	Torrearévalo 294
295	Torreblacos	1.706	-	-	ø	2	1	2	-	9	42	177	175	357	-	-	145	-	-	-	796	-	Torreblacos 295
296	Torremocha de Ayllón	3.579	-	-	ø	2	7	22	10	21	113	619	650	164	116	-	-	-	-	431	-	1.424	Torremocha de Ayllón 296
297	Torrevicente	1.943	ø	-	-	-	-	-	-	4	40	414	163	33	-	-	-	-	-	-	-	1.289	Torrevicente 297
298	Torrubia de Soria	2.716	ø	-	ø	6	20	34	28	22	57	133	129	323	941	591	-	158	274	-	-	-	Torrubia de Soria 298
299	Trébago	1.790	-	1	1	6	12	2	12	18	63	237	249	31	-	-	100	-	246	-	812	-	Trébago 299
300	Ucero	2.131	ø	1	3	4	10	13	14	22	120	72	-	35	-	-	129	-	-	433	1.275	-	Ucero 300

SORIA

2.– DISTRIBUCION DE LA SUPERFICIE CENSADA SEGUN EL TAMAÑO DE LAS EXPLOTACIONES

(conclusión)

MUNICIPIOS	TOTAL SUPERFICIE CENSADA Ha.	SUPERFICIE EN HECTAREAS SEGUN TAMAÑO DE LAS EXPLOTACIONES: Menores de 0,1 Ha.	De 0,1 y menores de 0,2 Ha.	De 0,2 y menores de 0,5 Ha.	De 0,5 y menores de 1 Ha.	De 1 y menores de 2 Ha.	De 2 y menores de 3 Ha.	De 3 y menores de 4 Ha.	De 4 y menores de 5 Ha.	De 5 y menores de 10 Ha.	De 10 y menores de 20 Ha.	De 20 y menores de 30 Ha.	De 30 y menores de 50 Ha.	De 50 y menores de 70 Ha.	De 70 y menores de 100 Ha.	De 100 y menores de 150 Ha.	De 150 y menores de 200 Ha.	De 200 y menores de 300 Ha.	De 300 y menores de 500 Ha.	De 500 y menores de 1.000 Ha.	De 1.000 y más Ha.	MUNICIPIOS
301 Utrilla	4.892	–	ø	ø	1	2	2	4	8	199	612	921	1.530	164	90	243	–	–	–	–	1.116	Utrilla	301
302 Vadillo	1.395	ø	1	4	5	16	11	17	22	20	–	–	–	–	–	–	–	–	–	–	1.299	Vadillo	302
303 Valdanzo	3.234	–	1	2	1	12	36	100	47	123	492	797	1.035	284	146	–	158	–	–	–	–	Valdanzo	303
304 Valdeavellano de Tera	2.541	ø	ø	2	2	21	54	32	48	291	21	–	–	–	–	–	–	242	841	987	–	Valdeavellano de Tera	304
305 Valdejeña	1.398	–	–	–	–	1	2	–	9	68	243	89	335	165	72	–	–	–	414	–	–	Valdejeña	305
306 Valdelagua del Cerro	1.413	–	–	ø	1	4	12	4	16	125	211	72	–	–	–	–	–	–	430	538	–	Valdelagua del Cerro	306
307 Valdemaluque	5.088	–	ø	6	10	42	68	109	95	463	152	–	–	–	89	111	–	423	345	3.175	–	Valdemaluque	307
308 Valdenarros	3.127	–	ø	1	5	7	9	30	30	156	184	–	37	–	–	–	–	200	302	794	1.372	Valdenarros	308
309 Valdenebro	2.309	–	ø	2	1	9	5	15	5	153	359	249	63	–	–	–	–	–	–	–	1.448	Valdenebro	309
310 Valdeprado	2.904	ø	ø	1	8	23	42	41	26	108	154	–	–	–	–	–	–	–	–	–	2.501	Valdeprado	310
311 Valderrodilla	3.333	–	ø	1	3	1	–	7	4	60	229	312	932	175	–	–	–	–	444	–	1.165	Valderrodilla	311
312 Valderromán	1.595	ø	1	–	–	–	7	3	5	106	277	67	32	–	–	–	–	–	425	672	–	Valderromán	312
313 Valtajeros	1.543	–	–	ø	–	1	5	11	9	113	289	114	68	169	77	–	166	521	–	–	–	Valtajeros	313
314 Valtueña	1.549	–	ø	1	4	24	35	27	22	98	174	293	191	55	–	–	–	–	–	625	–	Valtueña	314
315 Valvenedizo	2.150	–	–	1	1	2	–	–	–	70	327	96	66	–	–	–	–	–	–	1.587	–	Valvenedizo	315
316 Vea	2.205	–	–	–	1	–	–	11	13	140	97	21	66	57	70	383	–	–	376	970	–	Vea	316
317 Vega y Lería (La)	2.267	–	–	ø	1	2	11	14	22	53	–	–	–	–	–	–	–	–	728	1.436	–	Vega y Lería (La)	317
318 Velamazán	3.680	–	ø	2	3	4	–	7	5	17	128	229	1.169	280	301	138	–	–	–	–	1.397	Velamazán	318
319 Velilla de la Sierra	1.844	–	–	–	–	1	2	4	5	–	86	75	410	119	157	–	–	–	467	518	–	Velilla de la Sierra	319
320 Velilla de los Ajos	1.886	–	–	–	–	2	6	3	–	9	126	613	504	157	–	–	–	–	466	–	–	Velilla de los Ajos	320
321 Velilla de Medinaceli	2.835	–	ø	3	2	5	4	–	5	54	429	212	31	355	75	220	–	–	–	–	1.440	Velilla de Medinaceli	321
322 Velilla de San Esteban	757	–	ø	2	1	5	4	3	13	40	215	122	–	–	–	100	–	252	–	–	–	Velilla de San Esteban	322
323 Ventosa de la Sierra	554	–	–	–	–	–	–	3	–	7	223	110	88	–	–	123	–	–	–	–	–	Ventosa de la Sierra	323
324 Ventosa de San Pedro	1.338	–	–	–	1	3	8	–	5	132	276	69	–	–	–	–	–	–	–	844	–	Ventosa de San Pedro	324
325 Viana de Duero	4.763	–	–	1	4	17	25	26	17	129	104	427	929	397	546	236	353	265	343	944	–	Viana de Duero	325
326 Vildé	2.233	ø	ø	1	3	14	15	27	27	205	390	21	–	60	–	–	–	–	756	714	–	Vildé	326
327 Villabuena	3.387	–	–	–	2	–	–	7	8	53	335	220	67	–	–	100	–	–	436	870	1.289	Villabuena	327
328 Villaciervos	7.060	–	–	1	–	2	10	16	13	86	351	130	32	–	–	–	–	228	1.008	1.542	3.641	Villaciervos	328
329 Villálvaro	2.112	–	ø	2	5	3	5	–	–	129	692	125	–	–	–	–	–	–	–	–	1.151	Villálvaro	329
330 Villanueva de Gormaz	1.812	–	ø	1	1	–	8	–	13	69	433	28	–	–	–	–	–	–	–	–	1.259	Villanueva de Gormaz	330
331 Villar del Ala	1.188	–	–	ø	–	–	–	7	5	145	78	–	–	–	–	–	–	226	–	727	–	Villar del Ala	331
332 Villar del Campo	2.304	–	–	–	2	7	7	4	5	12	74	102	494	221	–	144	–	–	–	–	1.232	Villar del Campo	332
333 Villar del Río	1.222	–	ø	1	3	8	7	14	14	155	193	24	–	–	–	145	–	–	–	658	–	Villar del Río	333
334 Villar de Maya	1.280	ø	1	4	4	1	2	–	–	46	378	226	–	–	193	–	–	–	425	–	–	Villar de Maya	334
335 Villares de Soria (Los)	1.289	–	–	–	–	3	10	–	8	17	320	447	300	–	84	100	–	–	–	–	–	Villares de Soria (Los)	335
336 Villarijo	853	–	–	–	1	–	2	–	–	65	417	20	–	–	–	–	–	–	348	–	–	Villarijo	336
337 Villasayas	3.777	–	ø	1	2	7	3	–	9	65	105	538	699	52	–	–	–	–	–	935	1.361	Villasayas	337
338 Villaseca de Arciel	2.034	–	–	–	–	–	2	10	–	36	28	47	431	491	257	228	–	–	–	504	–	Villaseca de Arciel	338
339 Villaverde del Monte	1.473	–	–	ø	–	–	19	13	5	97	290	168	328	–	–	–	186	–	367	–	–	Villaverde del Monte	339
340 Vinuesa	6.154	ø	2	13	36	57	53	41	28	79	43	21	36	–	–	–	160	543	800	–	4.242	Vinuesa	340
341 Vizmanos	2.333	–	–	–	–	–	–	–	–	72	295	251	211	–	97	120	–	262	304	721	–	Vizmanos	341
342 Vozmediano	1.472	–	–	2	9	20	38	23	44	210	374	68	30	–	–	110	–	544	–	–	–	Vozmediano	342
343 Yanguas	3.291	ø	1	1	2	10	11	13	23	221	275	–	–	–	–	127	–	–	701	891	1.015	Yanguas	343
344 Yelo	2.368	ø	ø	ø	1	4	4	–	4	31	353	416	200	110	70	–	–	–	–	–	1.175	Yelo	344
345 Zayas de Torre	1.833	–	–	1	1	–	6	3	9	69	218	194	76	100	–	105	–	–	–	–	1.051	Zayas de Torre	345

3.— DISTRIBUCION DE LA SUPERFICIE SEGUN EL REGIMEN DE TENENCIA

	MUNICIPIOS	Total de superficie censada Ha.	Propiedad Ha.	Arrendamiento Ha.	Aparcería Ha.	Otros regímenes de tenencia Ha.
	Total.....	**946.523**	**778.772**	**139.290**	**9.939**	**18.522**
1	Abanco	927	733	194	-	-
2	Abejar	2.185	1.419	140	-	626
3	Abión	1.384	945	431	8	-
4	Acrijos	1.030	1.004	18	-	8
5	Adradas	2.678	2.071	583	24	-
6	Agreda	13.444	11.641	1.659	138	6
7	Aguaviva de la Vega	3.867	3.562	305	-	-
8	Aguilar de Montuenga	1.306	1.019	287	-	-
9	Alaló	1.934	1.522	412	-	-
10	Alameda (La)	2.599	2.275	309	15	-
11	Alcoba de la Torre	1.352	1.246	106	-	-
12	Alconaba	4.631	3.623	980	10	18
13	Alcozar	3.311	2.621	235	7	448
14	Alcubilla de Avellaneda .	3.777	3.512	265	-	-
15	Alcubilla de las Peñas ..	3.634	2.767	867	-	-
16	Alcubilla del Marqués ...	1.512	1.130	193	15	174
17	Aldea de San Esteban	1.185	1.087	78	20	-
18	Aldealafuente	3.961	2.078	1.878	5	-
19	Aldealices	629	499	130	-	-
20	Aldealpozo	1.106	821	281	4	-
21	Aldealseñor	821	592	229	-	-
22	Aldehuela de Agreda	440	356	84	-	-
23	Aldehuela del Rincón	258	247	11	-	-
24	Aldehuela de Periáñez ...	1.421	775	638	8	-
25	Aldehuelas (Las)	3.613	3.033	570	-	10
26	Alentisque	2.756	1.439	1.317	-	-
27	Aliud	1.607	1.042	516	49	-
28	Almajano	1.613	1.055	558	-	-
29	Almaluez	5.153	3.813	879	82	379
30	Almarail	1.328	1.079	249	-	-
31	Almarza	434	281	123	11	19
32	Almazán	9.068	8.089	979	-	-
33	Almazul	4.314	3.293	844	48	129
34	Almenar de Soria	2.202	1.285	672	235	10
35	Alpanseque	2.702	2.217	371	-	114
36	Ambrona	1.332	475	857	-	-
37	Andaluz	1.767	1.283	484	-	-
38	Arancón	2.067	1.422	638	7	-
39	Arcos de Jalón	3.240	2.221	814	1	204
40	Arenillas	2.739	2.284	455	-	-
41	Arévalo de la Sierra	1.452	1.062	389	-	1
42	Arguijo	1.400	1.378	22	-	-
43	Armejún	856	806	-	-	50
44	Atauta	2.672	2.082	388	11	191
45	Ausejo de la Sierra	1.925	1.497	428	-	-
46	Aylagas	2.403	2.379	18	-	6
47	Barahona	3.620	2.925	592	32	71
48	Barca	4.019	3.011	1.006	2	-
49	Barcones	5.363	4.494	868	1	-
50	Barriomartín	1.134	906	46	-	182

3.– DISTRIBUCION DE LA SUPERFICIE SEGUN EL REGIMEN DE TENENCIA

(continuación)

	MUNICIPIOS	Total de superficie censada Ha.	Propiedad Ha.	Arrendamiento Ha.	Aparcería Ha.	Otros regímenes de tenencia Ha.
51	Bayubas de Abajo	3.593	3.303	290	–	–
52	Bayubas de Arriba	1.340	1.256	83	–	1
53	Beltejar	2.003	724	940	–	339
54	Benamira	2.851	1.731	1.120	–	–
55	Beratón	4.223	4.223	–	–	–
56	Berlanga de Duero	4.627	2.892	1.094	641	–
57	Berzosa	2.672	2.360	81	–	231
58	Blacos	1.871	1.395	476	–	–
59	Bliecos	1.613	1.144	301	28	140
60	Blocona	3.065	666	1.777	–	622
61	Bocigas de Perales	3.045	2.721	324	–	–
62	Boós	3.352	2.622	312	–	418
63	Bordecorex	1.485	1.306	179	–	–
64	Borjabad	2.189	1.668	521	–	–
65	Borobia	6.061	5.683	141	233	4
66	Bretún	1.406	1.092	307	–	7
67	Brías	2.673	2.175	378	–	120
68	Buberos	1.751	1.086	664	–	1
69	Buimanco	1.200	989	13	–	198
70	Buitrago	504	220	265	19	–
71	Burgo de Osma (El)	4.115	3.074	724	59	258
72	Cabrejas del Campo	1.740	1.025	680	30	5
73	Cabrejas del Pinar	9.295	8.727	168	–	400
74	Cabreriza	1.350	1.106	244	–	–
75	Calatañazor	4.903	4.465	296	–	142
76	Calderuela	2.687	2.361	326	–	–
77	Caltojar	6.096	4.989	1.055	1	51
78	Camparañón	802	709	93	–	–
79	Candilichera	4.684	2.458	2.226	–	–
80	Canredondo de la Sierra .	1.748	1.633	115	–	–
81	Cañamaque	1.781	1.476	274	31	–
82	Carabantes	1.469	1.160	204	105	–
83	Caracena	1.324	1.224	94	–	6
84	Carbonera de Frentes	2.389	2.064	325	–	–
85	Cardejón	1.953	1.570	351	32	–
86	Carrascosa de Abajo	2.159	1.880	279	–	–
87	Carrascosa de Arriba	1.184	1.130	54	–	–
88	Carrascosa de la Sierra .	1.942	1.290	649	3	–
89	Casarejos	2.817	2.762	22	–	33
90	Castejón del Campo	897	772	125	–	–
91	Castil de Tierra	1.179	1.008	33	8	130
92	Castilfrío de la Sierra .	1.228	924	304	–	–
93	Castilruiz	3.451	2.812	303	322	14
94	Castillejo de Robledo ...	5.212	3.693	1.519	–	–
95	Centenera de Andaluz	2.217	1.726	448	43	–
96	Cerbón	1.640	1.436	204	–	–
97	Cidones	1.964	1.839	90	–	35
98	Cigudosa	1.871	1.834	25	11	1
99	Cihuela	3.726	2.861	687	51	127
100	Ciria	4.965	4.284	517	155	9

3.- DISTRIBUCION DE LA SUPERFICIE SEGUN EL REGIMEN DE TENENCIA

(continuación)

	MUNICIPIOS	Total de superficie censada Ha.	Propiedad Ha.	Arrendamiento Ha.	Aparcería Ha.	Otros regímenes de tenencia Ha.
101	Ciruela	3.227	2.597	630	-	-
102	Cirujales del Río	655	250	404	-	1
103	Cobertelada	5.849	4.487	1.281	60	21
104	Collado (El)	938	757	181	-	-
105	Conquezuela	1.382	480	829	-	73
106	Cortos	860	573	286	1	-
107	Coscurita	5.351	3.392	1.955	4	-
108	Covaleda	10.181	10.166	8	1	6
109	Cubilla	2.350	2.215	32	80	23
110	Cubo de la Sierra	2.406	1.690	689	-	27
111	Cubo de la Solana	7.180	6.047	1.123	10	-
112	Cuenca (La)	3.064	2.793	171	-	100
113	Cuesta (La)	1.653	1.393	240	-	20
114	Cueva de Agreda	3.850	3.738	41	52	19
115	Cuevas de Ayllón	4.033	3.665	367	1	-
116	Cuevas de Soria (Las) ..	2.580	2.295	285	-	-
117	Chaorna	2.310	2.100	210	-	-
118	Chavaler	536	412	116	-	8
119	Chércoles	3.986	3.127	750	51	58
120	Débanos	1.591	1.445	94	50	2
121	Deza	7.593	6.363	780	442	8
122	Diustes	2.460	1.561	34	4	861
123	Dombellas	2.563	2.453	110	-	-
124	Duruelo de la Sierra ...	4.432	4.428	2	-	2
125	Escobosa de Almazán	1.527	1.215	312	-	-
126	Espeja de San Marcelino.	6.106	5.050	1.056	-	-
127	Espejón	2.159	1.781	29	-	349
128	Estepa de San Juan	1.053	890	163	-	-
129	Esteras de Lubia	1.007	807	139	61	-
130	Esteras de Medina	1.434	433	157	-	844
131	Fraguas (Las)	2.304	1.991	213	-	100
132	Frechilla de Almazán ...	2.012	1.303	709	-	-
133	Fresno de Caracena	1.551	1.303	248	-	-
134	Fuencaliente de Medina .	3.121	1.718	1.403	-	-
135	Fuentearmegil	5.799	5.204	350	-	245
136	Fuentebella	894	892	2	-	-
137	Fuentecambrón	4.097	2.606	1.441	-	50
138	Fuentecantales	1.638	1.498	36	100	4
139	Fuentecantos	755	403	332	-	20
140	Fuentegelmes	2.183	1.928	255	-	-
141	Fuentelárbol	3.421	2.490	931	-	-
142	Fuentelmonge	3.500	2.830	662	7	1
143	Fuentelsaz de Soria	2.319	1.726	583	8	2
144	Fuentepinilla	4.469	3.528	890	50	1
145	Fuentes de Agreda	1.227	1.098	89	35	5
146	Fuentes de Magaña	1.682	1.447	235	-	-
147	Fuentestrún	1.437	1.081	23	299	34
148	Fuentetoba	1.505	1.386	119	-	-
149	Gallinero	2.114	1.219	895	-	-
150	Garray	1.494	1.144	281	61	8

3.– DISTRIBUCION DE LA SUPERFICIE SEGUN EL REGIMEN DE TENENCIA

(continuación)

	MUNICIPIOS	Total de superficie censada Ha.	Propiedad Ha.	Arrendamiento Ha.	Aparcería Ha.	Otros regímenes de tenencia Ha.
151	Golmayo	1.118	1.050	68	–	–
152	Gómara	3.629	1.993	1.456	170	10
153	Gormaz	1.333	1.211	116	–	6
154	Herrera de Soria	2.614	2.585	–	–	29
155	Herreros	2.532	2.032	265	–	235
156	Hinojosa de la Sierra	5.437	5.369	56	–	12
157	Hinojosa del Campo	2.599	2.062	413	124	–
158	Hontalbilla de Almazán	2.416	2.102	314	–	–
159	Hoz de Abajo	704	647	57	–	–
160	Hoz de Arriba	690	622	49	–	19
161	Huérteles	1.997	1.883	26	–	88
162	Ines	1.553	1.445	108	–	–
163	Iruecha	4.887	4.392	232	262	1
164	Ituero	1.065	785	241	34	5
165	Jaray	1.721	1.174	538	9	–
166	Jodra de Cardos	1.410	1.242	168	–	–
167	Jubera	1.490	1.307	131	–	52
168	Judes	5.960	5.651	305	–	4
169	Langa de Duero	3.833	2.506	974	353	–
170	Layna	4.871	4.450	421	–	–
171	Ledesma de Soria	1.892	1.183	362	23	324
172	Liceras	2.403	2.058	341	–	4
173	Lodares de Osma	1.361	1.177	180	–	4
174	Losana	2.782	2.616	159	–	7
175	Losilla (La)	779	716	58	–	5
176	Lumías	1.361	1.182	174	–	5
177	Madruédano	1.657	1.494	158	–	5
178	Magaña	3.384	2.895	489	–	–
179	Maján	2.836	2.625	209	–	2
180	Mallona (La)	1.004	682	97	–	225
181	Marazovel	3.191	2.917	115	–	159
182	Matalebreras	2.573	2.172	83	318	–
183	Matamala de Almazán	5.604	4.947	609	–	48
184	Matanza de Soria	1.760	1.606	154	–	–
185	Matasejún	1.486	1.373	105	–	8
186	Mazaterón	2.766	1.188	432	37	1.109
187	Medinaceli	3.684	1.409	1.494	764	17
188	Mezquetillas	1.822	1.366	456	–	–
189	Miñana	1.514	1.191	139	104	80
190	Miño de Medina	2.654	1.200	1.262	6	186
191	Miño de San Esteban	3.404	2.210	938	6	250
192	Modamio	999	913	86	–	–
193	Molinos de Duero	2.668	2.648	18	–	2
194	Momblona	1.928	1.211	717	–	–
195	Monteagudo de Vicarías	7.513	6.605	894	14	–
196	Montejo de Tiermes	6.308	5.821	386	–	101
197	Montenegro de Cameros	4.969	4.942	27	–	–
198	Montuenga de Soria	3.640	2.812	823	5	–
199	Morales	1.393	1.185	208	–	–
200	Morcuera	2.430	2.155	275	–	–

3.- DISTRIBUCION DE LA SUPERFICIE SEGUN EL REGIMEN DE TENENCIA

(continuación)

	MUNICIPIOS	Total de superficie censada Ha.	Propiedad Ha.	Arrendamiento Ha.	Aparcería Ha.	Otros regímenes de tenencia Ha.
201	Morón de Almazán	5.270	1.605	3.629	35	1
202	Muriel de la Fuente	2.077	1.826	251	-	-
203	Muriel Viejo	1.119	1.040	5	-	74
204	Muro de Agreda	1.893	1.531	251	105	6
205	Nafría de Ucero	3.698	3.556	114	-	28
206	Nafría de Llana	1.738	1.426	312	-	-
207	Narros	977	781	190	6	-
208	Navalcaballo	2.748	2.272	476	-	-
209	Navaleno	2.460	2.445	9	-	6
210	Nepas	2.382	1.698	684	-	-
211	Nódalo	1.002	903	99	-	-
212	Nograles	991	927	64	-	-
213	Nolay	1.850	1.377	473	-	-
214	Nomparedes	1.757	1.310	330	-	117
215	Noviales	1.086	965	121	-	-
216	Noviercas	7.629	5.602	1.378	285	364
217	Ocenilla	1.672	1.482	96	-	94
218	Olmillos	1.798	1.665	133	-	-
219	Olvega	7.789	7.264	337	188	-
220	Oncala	1.656	1.385	271	-	-
221	Osma	7.352	5.729	1.469	4	150
222	Oteruelos	1.175	1.106	69	-	-
223	Pedrajas	1.603	1.456	130	-	17
224	Peñalba de San Esteban .	1.501	1.049	312	129	11
225	Peñalcázar	1.113	1.073	40	-	-
226	Perera (La)	1.067	986	81	-	-
227	Peroniel del Campo	1.824	1.100	722	-	2
228	Pinilla del Campo	1.697	1.460	237	-	-
229	Pinilla del Olmo	1.253	1.078	166	9	-
230	Piquera de San Esteban .	1.963	1.707	234	12	10
231	Pobar	2.172	1.853	311	8	-
232	Portillo de Soria	977	679	285	13	-
233	Poveda de Soria (La) ...	4.134	3.266	780	-	88
234	Pozalmuro	3.404	2.570	525	200	109
235	Puebla de Eca	1.843	1.669	174	-	-
236	Quintana Redonda	6.399	5.668	665	12	54
237	Quintanas de Gormaz	3.010	2.858	150	-	2
238	Quintanas Rubias de Abajo	2.080	1.899	178	3	-
239	Quintanas Rubias Arriba.	880	714	166	-	-
240	Quintanilla Tres Barrios	550	412	41	-	97
241	Quiñonería (La)	1.456	1.291	158	7	-
242	Rábanos (Los).....	2.248	1.820	334	-	94
243	Radona	2.322	2.118	204	-	-
244	Rebollar	1.133	976	156	-	1
245	Rebollo de Duero	2.699	2.084	615	-	-
246	Recuerda	4.509	4.058	451	-	-
247	Rejas de San Esteban ...	3.084	2.966	118	-	-
248	Rello	2.150	1.928	191	-	31
249	Renieblas	3.552	2.490	1.061	1	-
250	Retortillo de Soria	3.839	3.155	543	100	41

3.— DISTRIBUCION DE LA SUPERFICIE SEGUN EL REGIMEN DE TENENCIA

(continuación)

	MUNICIPIOS	Total de superficie censada Ha.	Propiedad Ha.	Arrendamiento Ha.	Aparcería Ha.	Otros regímenes de tenencia Ha.
251	Revilla de Calatañazor .	4.177	3.373	802	–	2
252	Reznos	1.937	1.504	415	18	–
253	Riba de Escalote (La) ..	2.077	1.788	270	–	19
254	Ríoseco	4.358	3.332	469	551	6
255	Rollamienta	1.354	1.111	242	–	1
256	Romanillos Medinaceli ..	3.355	2.603	560	–	192
257	Royo (El)	6.519	6.032	82	–	405
258	Sagides	3.664	2.454	1.210	–	–
259	Salduero	298	274	21	–	3
260	Salinas de Medinaceli ..	2.720	1.508	1.207	5	–
261	San Andrés de San Pedro	1.326	1.156	170	–	–
262	San Andrés de Soria	1.869	1.620	234	9	6
263	San Esteban de Gormaz ..	3.476	2.853	593	25	5
264	San Felices	1.897	1.705	168	19	5
265	San Leonardo	5.523	5.054	39	422	8
266	San Pedro Manrique	2.234	1.972	62	52	148
267	Santa Cruz de Yanguas ..	5.461	5.083	378	–	–
268	Santa María de Huerta ..	3.124	2.410	550	55	109
269	Santa María de las Hoyas	4.289	4.018	268	3	–
270	Sarnago	3.486	3.458	27	1	–
271	Sauquillo de Alcázar ...	1.604	1.468	136	–	–
272	Sauquillo de Boñices ...	1.658	837	821	–	–
273	Sauquillo de Paredes ...	924	792	132	–	–
274	Serón de Nájima	5.319	4.564	456	130	169
275	Soliedra	1.707	1.219	478	10	–
276	Somaén	2.075	1.868	203	4	–
277	SORIA	36.446	35.989	419	38	–
278	Sotillo del Rincón	3.634	3.554	79	1	–
279	Soto de San Esteban	1.432	646	239	7	540
280	Suellacabras	2.285	1.990	294	1	–
281	Tajahuerce	1.865	849	999	17	–
282	Tajueco	1.782	1.613	169	–	–
283	Talveila	3.637	3.459	3	130	45
284	Taniñe	1.659	1.564	15	–	80
285	Tarancueña	2.066	1.891	160	–	15
286	Tardajos de Duero	3.997	3.098	883	16	–
287	Tardelcuende	6.273	6.103	102	2	66
288	Tardegillas	641	379	182	80	–
289	Taroda	2.768	1.912	856	–	–
290	Tejado	3.134	2.055	1.050	29	–
291	Tera	1.379	987	312	–	80
292	Torlengua	2.912	2.307	563	2	40
293	Torralba delBurgo	3.609	3.185	184	–	240
294	Torrearévalo	2.107	1 745	362	–	–
295	Torreblacos	1.706	1.316	245	145	–
296	Torremocha de Ayllón ...	3.579	3.138	441	–	–
297	Torrevicente	1.943	1.813	130	–	–
298	Torrubia de Soria	2.716	1.695	883	138	–
299	Trébago	1.790	1.192	164	433	1
300	Ucero	2.131	2.001	130	–	–

3.- DISTRIBUCION DE LA SUPERFICIE SEGUN EL REGIMEN DE TENENCIA

(conclusión)

	MUNICIPIOS	Total de superficie censada Ha.	Propiedad Ha.	Arrendamiento Ha.	Aparcería Ha.	Otros regímenes de tenencia Ha.
301	Utrilla	4.892	3.803	964	125	-
302	Vadillo	1.395	1.374	20	-	1
303	Valdanzo	3.234	2.417	773	44	-
304	Valdeavellano de Tera	2.541	2.155	383	-	3
305	Valdejeña	1.398	1.156	242	-	-
306	Valdelagua del Cerro	1.413	1.235	166	11	1
307	Valdemaluque	5.088	4.741	130	-	217
308	Valdenarros	3.127	2.734	193	-	200
309	Valdenebro	2.309	1.948	155	5	201
310	Valdeprado	2.904	2.755	51	91	7
311	Valderrodilla	3.333	2.536	797	-	-
312	Valderromán	1.595	1.529	66	-	-
313	Valtajeros	1.543	1.303	240	-	-
314	Valtueña	1.549	1.349	200	-	-
315	Valvenedizo	2.150	1.969	181	-	-
316	Vea	2.205	2.138	67	-	-
317	Vega y Lería (La)	2.267	2.263	1	-	3
318	Velamazán	3.680	2.860	818	-	2
319	Velilla de la Sierra	1.844	1.408	433	3	-
320	Velilla de los Ajos	1.886	1.749	137	-	-
321	Velilla de Medinaceli	2.835	1.966	869	-	-
322	Velilla de San Esteban	757	446	165	4	142
323	Ventosa de la Sierra	554	335	219	-	-
324	Ventosa de San Pedro	1.338	1.181	157	-	-
325	Viana de Duero	4.763	3.602	1.161	-	-
326	Vildé	2.233	1.900	263	-	70
327	Villabuena	3.387	3.105	182	-	100
328	Villaciervos	7.060	6.760	300	-	-
329	Villálvaro	2.112	1.980	132	-	-
330	Villanueva de Gormaz	1.812	1.672	132	-	8
331	Villar del Ala	1.188	1.093	95	-	-
332	Villar del Campo	2.304	1.900	373	31	-
333	Villar del Río	1.222	885	187	-	150
334	Villar de Maya	1.280	1.051	45	-	184
335	Villares de Soria (Los)	1.289	719	561	6	3
336	Villarijo	853	757	23	-	73
337	Villasayas	3.777	3.176	355	20	226
338	Villaseca de Arciel	2.034	1.364	658	12	-
339	Villaverde del Monte	1.473	1.307	134	-	32
340	Vinuesa	6.154	5.521	545	-	88
341	Vizmanos	2.333	1.686	223	-	424
342	Vozmediano	1.472	1.321	147	-	4
343	Yanguas	3.291	2.201	164	16	910
344	Yelo	2.368	739	1.570	-	59
345	Zayas de Torre	1.833	1.519	314	-	-

4.— PARCELACION DE LAS EXPLOTACIONES

	MUNICIPIOS	NUMERO DE PARCELAS			
		TOTAL	Menores de 1 Hectárea	De 1 y menores de 5 Hectáreas	De 5 Hectáreas y mayores
	Total	**1.834.659**	**1.779.664**	**45.414**	**9.581**
1	Abanco	3.027	3.005	10	12
2	Abejar	6.342	6.333	-	9
3	Abión	621	374	173	74
4	Acrijos	1.986	1.984	-	2
5	Adradas	5.382	5.118	243	21
6	Agreda	7.940	6.956	876	108
7	Aguaviva de la Vega	7.591	7.211	353	27
8	Aguilar de Montuenga	4.473	4.362	107	4
9	Alaló	4.352	4.352	-	-
10	Alameda (La)	4.439	4.146	265	28
11	Alcoba de la Torre	5.368	5.331	23	14
12	Alconaba	6.353	5.722	577	54
13	Alcozar	11.970	11.817	151	2
14	Alcubilla de Avellaneda	17.241	17.200	20	21
15	Alcubilla de las Penas	5.606	5.161	436	9
16	Alcubilla del Marqués	6.552	6.485	52	15
17	Aldea de San Esteban	4.453	4.401	35	17
18	Aldealafuente	2.375	1.741	422	212
19	Aldealices	1.986	1.976	9	1
20	Aldealpozo	1.879	1.827	36	16
21	Aldealseñor	4.657	4.617	29	11
22	Aldehuela de Agreda	1.193	1.161	23	9
23	Aldehuela del Rincón	589	582	6	1
24	Aldehuela de Periánez	585	478	89	18
25	Aldehuelas (Las)	9.578	9.358	155	65
26	Alentisque	5.758	5.396	353	9
27	Aliud	723	434	216	73
28	Almajano	6.741	6.649	78	14
29	Almaluez	7.889	7.275	572	42
30	Almarail	1.428	1.339	85	4
31	Almarza	1.783	1.749	31	3
32	Almazán	1.854	1.390	380	84
33	Almazul	2.122	1.419	520	183
34	Almenar de Soria	4.656	4.428	208	20
35	Alpanseque	10.531	10.445	85	1
36	Ambrona	2.888	2.854	19	15
37	Andaluz	4.106	3.938	131	37
38	Arancón	2.223	1.932	267	24
39	Arcos de Jalón	6.074	5.727	294	53
40	Arenillas	8.015	7.902	70	43
41	Arévalo de la Sierra	4.145	4.142	-	3
42	Arguijo	1.671	1.650	8	13
43	Armejún	2.196	2.191	-	5
44	Atauta	9.497	9.435	32	30
45	Ausejo de la Sierra	7.434	7.302	114	18
46	Aylagas	3.942	3.929	-	13
47	Barahona	7.930	7.715	187	28
48	Barca	3.211	2.574	615	22
49	Barcones	7.513	7.437	23	53
50	Barriomartín	2.030	2.010	7	13

4.— PARCELACION DE LAS EXPLOTACIONES

(continuación)

	MUNICIPIOS	NUMERO DE PARCELAS			
		TOTAL	Menores de 1 Hectárea	De 1 y menores de 5 Hectáreas	De 5 Hectáreas y mayores
51	Bayubas de Abajo	10.453	10.334	60	59
52	Bayubas de Arriba	3.287	3.240	28	19
53	Beltejar	6.406	6.305	77	24
54	Benamira	2.665	2.536	111	18
55	Beratón	3.544	3.418	117	9
56	Berlanga de Duero	11.406	11.270	115	21
57	Berzosa	19.246	19.233	1	12
58	Blacos	6.741	6.527	191	23
59	Bliecos	2.285	2.098	149	38
60	Blocona	5.997	5.839	114	44
61	Bocigas de Perales	12.353	12.327	8	18
62	Boós	9.231	9.199	15	17
63	Bordecorex	3.882	3.638	227	17
64	Borjabad	3.046	2.704	315	27
65	Borobia	4.791	4.245	491	55
66	Bretún	5.836	5.811	14	11
67	Brías	5.783	5.731	17	35
68	Buberos	2.717	2.490	205	22
69	Buimanco	828	826	-	2
70	Buitrago	1.440	1.390	49	1
71	Burgo de Osma (El)	9.882	9.732	50	100
72	Cabrejas del Campo	3.448	3.204	215	29
73	Cabrejas del Pinar	6.706	6.676	4	26
74	Cabreriza	3.969	3.911	41	17
75	Calatañazor	10.192	9.670	429	93
76	Calderuela	4.341	4.000	339	2
77	Caltojar	12.651	12.450	156	45
78	Camparañón	3.403	3.377	21	5
79	Candilichera	12.038	11.630	392	16
80	Canredondo de la Sierra	1.905	1.878	16	11
81	Cañamaque	4.509	4.315	191	3
82	Carabantes	4.351	4.235	113	3
83	Caracena	2.290	2.244	22	24
84	Carbonera de Frentes	2.843	2.675	119	49
85	Cardejón	2.029	1.817	193	19
86	Carrascosa de Abajo	4.335	4.265	46	24
87	Carrascosa de Arriba	2.782	2.743	14	25
88	Carrascosa de la Sierra	4.151	4.023	85	43
89	Casarejos	2.313	2.292	2	19
90	Castejón del Campo	952	841	104	7
91	Castil de Tierra	927	812	78	37
92	Castilfrío de la Sierra	3.205	3.178	27	-
93	Castilruiz	5.767	5.288	441	38
94	Castillejo de Robledo	20.886	20.595	280	11
95	Centenera de Andaluz	5.811	5.774	26	11
96	Cerbón	3.843	3.832	1	10
97	Cidones	3.512	3.494	9	9
98	Cigudosa	1.590	1.582	2	6
99	Cihuela	4.242	3.816	400	26
100	Ciria	2.326	1.906	373	47

4.— PARCELACION DE LAS EXPLOTACIONES

(continuación)

	MUNICIPIOS	NUMERO DE PARCELAS			
		TOTAL	Menores de 1 Hectárea	De 1 y menores de 5 Hectáreas	De 5 Hectáreas y mayores
101	Ciruela	7.973	7.853	70	50
102	Cirujales del Río	2.562	2.553	–	9
103	Cobertelada	2.572	1.647	851	74
104	Collado (El)	4.662	4.635	12	15
105	Conquezuela	2.026	1.808	192	26
106	Cortos	1.373	1.273	98	2
107	Coscurita	5.863	4.904	806	153
108	Covaleda	1.012	1.001	10	1
109	Cubilla	5.016	5.010	–	6
110	Cubo de la Sierra	6.846	6.745	69	32
111	Cubo de la Solana	6.979	6.833	131	15
112	Cuenca (La)	6.885	6.833	12	40
113	Cuesta (La)	4.298	4.205	73	20
114	Cueva de Agreda	3.340	3.228	96	16
115	Cuevas de Ayllón	7.482	7.341	78	63
116	Cuevas de Soria (Las)	5.698	5.284	403	11
117	Chaorna	8.616	8.499	100	17
118	Chevaler	1.100	1.073	22	5
119	Chércoles	3.158	2.541	517	100
120	Débanos	2.016	1.966	46	4
121	Deza	7.371	6.119	1.080	172
122	Diustes	2.073	2.063	1	9
123	Dombellas	3.436	3.389	22	25
124	Duruelo de la Sierra	2.021	1.977	11	33
125	Escobosa de Almazán	2.685	2.549	132	4
126	Espeja de San Marcelino	28.227	28.167	14	46
127	Espejón	4.535	4.499	32	4
128	Estepa de San Juan	2.405	2.404	1	–
129	Esteras de Lubia	1.523	1.321	202	–
130	Esteras de Medina	2.190	1.728	442	20
131	Fraguas (Las)	6.770	6.738	12	20
132	Frechilla de Almazán	942	536	324	82
133	Fresno de Caracena	5.816	5.764	18	34
134	Fuencaliente de Medina	5.649	5.493	95	61
135	Fuentearmegil	50.949	50.934	8	7
136	Fuentebella	2.765	2.764	–	1
137	Fuentecambrón	11.601	11.560	30	11
138	Fuentecantales	3.622	3.618	–	4
139	Fuentecantos	2.169	2.121	40	8
140	Fuentegelmes	2.490	2.319	134	37
141	Fuentelárbol	11.872	11.768	56	48
142	Fuentelmonge	6.447	6.036	381	30
143	Fuentelsaz de Soria	4.337	4.289	29	19
144	Fuentepinilla	11.977	11.724	122	131
145	Fuentes de Agreda	884	849	22	13
146	Fuentes de Magaña	3.845	3.824	10	11
147	Fuentestrún	2.101	2.009	77	15
148	Fuentetoba	3.743	3.696	32	15
149	Gallinero	6.043	6.017	17	9
150	Garray	2.091	2.035	40	16

4.— PARCELACION DE LAS EXPLOTACIONES

(continuación)

	MUNICIPIOS	NUMERO DE PARCELAS			
		TOTAL	Menores de 1 Hectárea	De 1 y menores de 5 Hectáreas	De 5 Hectáreas y mayores
151	Golmayo	2.225	2.184	28	13
152	Gómara	4.157	3.555	514	88
153	Gormaz	2.152	2.117	12	23
154	Herrera de Soria	5.708	5.489	97	122
155	Herreros	2.310	2.271	17	22
156	Hinojosa de la Sierra	1.747	1.713	12	22
157	Hinojosa del Campo	3.654	3.518	118	18
158	Hontalbilla de Almazán	3.421	3.247	150	24
159	Hoz de Abajo	1.919	1.833	58	28
160	Hoz de Arriba	2.464	2.418	35	11
161	Huérteles	8.789	8.709	46	34
162	Ines	4.572	4.417	55	100
163	Iruecha	10.017	9.187	816	14
164	Ituero	2.205	2.160	38	7
165	Jaray	2.292	2.094	191	7
166	Jodra de Cardos	2.108	2.046	51	11
167	Jubera	2.874	2.654	212	8
168	Judes	7.686	6.611	717	358
169	Langa de Duero	16.204	16.133	54	17
170	Layna	13.128	12.911	142	75
171	Ledesma de Soria	3.149	2.979	161	9
172	Liceras	6.033	5.970	37	26
173	Lodares de Osma	4.359	4.345	6	8
174	Losana	4.766	4.639	67	60
175	Losilla (La)	1.739	1.716	22	1
176	Lumías	3.208	3.208	-	-
177	Madruédano	2.762	2.698	41	23
178	Magaña	4.122	3.996	93	33
179	Maján	4.372	4.133	199	40
180	Mallona (La)	4.338	4.307	16	15
181	Marazovel	5.098	5.019	70	9
182	Matalebreras	2.748	2.331	401	16
183	Matamala de Almazán	8.296	8.070	190	36
184	Matanza de Soria	11.243	11.153	61	29
185	Matasejún	6.751	6.685	43	23
186	Mazaterón	4.466	4.292	143	31
187	Medinaceli	2.253	2.107	120	26
188	Mezquetillas	8.994	8.892	94	8
189	Miñana	2.476	2.317	125	34
190	Miño de Medina	7.117	6.967	116	34
191	Miño de San Esteban	9.814	9.705	77	32
192	Modamio	1.444	1.433	1	10
193	Molinos de Duero	221	209	10	2
194	Momblona	3.341	3.131	202	8
195	Monteagudo de las Vicarías	5.336	4.051	1.281	4
196	Montejo de Tiermes	10.650	10.473	89	88
197	Montenegro de Cameros	2.006	1.985	10	11
198	Montuenga de Soria	8.403	8.083	296	24
199	Morales	4.659	4.629	14	16
200	Morcuera	11.398	11.336	43	19

4.— PARCELACION DE LAS EXPLOTACIONES

(continuación)

	MUNICIPIOS	NUMERO DE PARCELAS			
		TOTAL	Menores de 1 Hectárea	De 1 y menores de 5 Hectáreas	De 5 Hectáreas y mayores
201	Morón de Almazán	3.101	2.126	707	268
202	Muriel de la Fuente	7.403	7.026	362	15
203	Muriel Viejo	1.613	1.598	6	9
204	Muro de Agreda	2.183	1.829	345	9
205	Nafría de Ucero	24.227	24.198	12	17
206	Nafría la Llana	6.258	6.190	45	23
207	Narros	3.550	3.524	23	3
208	Navalcaballo	7.350	7.278	64	8
209	Navaleno	361	346	12	3
210	Nepas	4.325	4.081	226	18
211	Nódalo	4.339	4.194	128	17
212	Nograles	2.016	2.007	-	9
213	Nolay	4.049	3.864	183	2
214	Nomparedes	2.126	1.920	170	36
215	Noviales	2.762	2.668	83	11
216	Noviercas	5.979	4.950	895	134
217	Ocenilla	4.768	4.743	16	9
218	Olmillos	3.214	3.061	119	34
219	Olvega	6.166	5.802	264	100
220	Oncala	5.003	4.968	23	12
221	Osma	21.241	21.178	50	13
222	Oteruelos	2.740	2.727	3	10
223	Pedrajas	3.933	3.648	270	15
224	Penalba de San Esteban	5.497	5.445	35	17
225	Penalcázar	1.470	1.341	115	14
226	Perera (La)	3.445	3.415	9	21
227	Peroniel del Campo	3.808	3.535	273	-
228	Pinilla del Campo	2.238	2.008	213	17
229	Pinilla del Olmo	2.529	2.424	94	11
230	Piquera de San Esteban	10.712	10.608	58	46
231	Pobar	5.262	5.192	62	8
232	Portillo de Soria	1.614	1.501	108	5
233	Poveda de Soria (La)	2.564	2.514	15	35
234	Pozalmuro	1.199	790	318	91
235	Puebla de Eca	1.899	1.672	196	31
236	Quintana Redonda	5.945	5.797	118	30
237	Quintanas de Gormaz	3.900	3.841	31	28
238	Quintanas Rubias de Abajo	4.514	4.428	66	20
239	Quintanas Rubias de Arriba	4.450	4.383	56	11
240	Quintanilla de Tres Barrios	12.527	12.526	1	-
241	Quiñonería (La)	2.928	2.808	116	4
242	Rábanos (Los)	6.393	6.220	153	20
243	Radona	5.050	4.485	565	-
244	Rebollar	2.738	2.684	34	20
245	Rebollo de Duero	6.844	6.712	111	21
246	Recuerda	10.922	10.741	113	68
247	Rejas de San Esteban	9.895	9.774	64	57
248	Rello	6.045	5.995	34	16
249	Renieblas	9.067	8.861	189	17
250	Retortillo de Soria	8.304	8.228	3	73

4.— PARCELACION DE LAS EXPLOTACIONES

(continuación)

	MUNICIPIOS	NUMERO DE PARCELAS			
		TOTAL	Menores de 1 Hectárea	De 1 y menores de 5 Hectáreas	De 5 Hectáreas y mayores
251	Revilla de Calatañazor (La) ...	11.960	11.810	106	44
252	Reznos	4.382	4.279	80	23
253	Riba de Escalote (La)	5.696	5.629	39	28
254	Ríoseco	15.791	15.735	48	8
255	Rollamienta	2.974	2.917	44	13
256	Romanillos de Medinaceli	10.828	10.677	123	28
257	Royo (El)	2.689	2.630	35	24
258	Sagides	6.345	5.941	340	64
259	Salduero	288	274	13	1
260	Salinas de Medinaceli	5.654	5.487	100	67
261	San Andrés de San Pedro	4.088	4.071	7	10
262	San Andrés de Soria	2.969	2.959	7	3
263	San Esteban de Gormaz	9.781	9.579	156	46
264	San Felices	4.025	3.867	153	5
265	San Leonardo	3.370	3.352	5	13
266	San Pedro Manrique	3.108	3.075	17	16
267	Santa Cruz de Yanguas	6.018	5.969	27	22
268	Santa María de Huerta	3.111	2.758	319	34
269	Santa María de las Hoyas	15.656	15.652	-	4
270	Sarnago	4.224	4.167	37	20
271	Sauquillo de Alcázar	1.578	1.503	67	8
272	Sauquillo de Boníces	2.154	1.750	388	16
273	Sauquillo de Paredes	1.783	1.759	-	24
274	Serón de Nájima	8.520	8.129	369	22
275	Soliedra	2.466	2.173	279	14
276	Somaén	2.251	2.228	19	4
277	SORIA	2.805	2.395	347	63
278	Sotillo del Rincón	1.264	1.232	22	10
279	Soto de San Esteban	5.758	5.736	10	12
280	Suellacabras	5.312	5.115	194	3
281	Tajahuerce	2.406	2.266	135	5
282	Tajueco	5.694	5.654	31	9
283	Talveila	9.610	9.574	4	32
284	Tanine	6.540	6.499	18	23
285	Tarancuena	4.437	4.405	13	19
286	Tardajos de Duero	4.171	4.000	148	23
287	Tardelcuende	5.410	5.397	-	13
288	Tardesillas	1.710	1.679	23	8
289	Taroda	5.971	5.757	199	15
290	Tejado	1.691	1.088	415	188
291	Tera	3.020	2.930	70	20
292	Torlengua	4.946	4.351	582	13
293	Torralba del Burgo	9.189	9.162	14	13
294	Torrearévalo	3.948	3.944	-	4
295	Torreblacos	6.340	6.251	77	12
296	Torremocha de Ayllón	13.785	13.736	35	14
297	Torrevicente	3.337	3.284	-	53
298	Torrubia de Soria	5.206	4.989	209	8
299	Trébago	2.062	2.022	28	12
300	Ucero	4.643	4.619	-	24

4.— PARCELACION DE LAS EXPLOTACIONES

(conclusión)

	MUNICIPIOS	NUMERO DE PARCELAS			
		TOTAL	Menores de 1 Hectárea	De 1 y menores de 5 Hectáreas	De 5 Hectáreas y mayores
301	Utrilla	10.030	9.435	549	46
302	Vadillo	1.821	1.803	8	10
303	Valdanzo	18.341	18.232	105	4
304	Valdeavellano de Tera	3.756	3.722	23	11
305	Valdejena	2.235	2.156	67	12
306	Valdelagua del Cerro	1.377	1.328	34	15
307	Valdemaluque	21.592	21.578	-	14
308	Valdenarros	7.379	7.369	3	7
309	Valdenebro	7.708	7.653	51	4
310	Valdeprado	3.092	2.992	20	80
311	Valderrodilla	12.497	12.408	54	35
312	Valderromán	3.329	3.272	34	23
313	Valtajeros	4.289	4.252	25	12
314	Valtueña	2.651	2.505	111	35
315	Valvenedizo	3.854	3.826	10	18
316	Vea	3.195	3.162	30	3
317	Vega y Lería (La)	2.010	1.888	66	56
318	Velamazán	9.777	9.615	152	10
319	Velilla de la Sierra	2.698	2.586	101	11
320	Velilla de los Ajos	4.715	4.606	90	19
321	Velilla de Medinaceli	5.818	5.703	98	17
322	Velilla de San Esteban	2.159	2.120	29	10
323	Ventosa de la Sierra	2.367	2.366	-	1
324	Ventosa de San Pedro	5.171	5.160	7	4
325	Viana de Duero	5.801	5.245	532	24
326	Vildé	8.140	8.007	83	50
327	Villabuena	6.421	6.359	22	40
328	Villaciervos	5.160	5.111	14	35
329	Villálvaro	16.092	16.056	8	28
330	Villanueva de Gormaz	4.997	4.946	33	18
331	Villar del Ala	1.148	1.143	1	4
332	Villar del Campo	724	509	163	52
333	Villar del Río	3.574	3.552	10	12
334	Villar de Maya	3.278	3.271	3	4
335	Villares de Soria (Los)	6.108	6.059	38	11
336	Villarijo	3.500	3.498	-	2
337	Villasayas	6.084	5.844	190	50
338	Villaseca de Arciel	2.757	2.553	195	9
339	Villaverde del Monte	3.414	3.325	66	23
340	Vinuesa	1.194	1.111	61	22
341	Vizmanos	5.140	5.067	48	25
342	Vozmediano	2.291	2.125	132	34
343	Yanguas	3.746	3.688	26	32
344	Yelo	1.307	926	357	24
345	Zayas de Torre	7.208	7.179	18	11

JUNTA NACIONAL DEL CENSO AGRARIO

PRESIDENTE

Comisario del Plan de Desarrollo Económico por Delegación del Ministro Subsecretario de la Presidencia del Gobierno
EXCMO. SR. D. LAUREANO LOPEZ RODO.

VICEPRESIDENTE

Director General de Instituto Nacional de Estadística.
EXCMO. SR. D. LUIS UBACH GARCIA-ONTIVEROS
(Hasta X-61)
EXCMO. SR. D. JOSE ROS JIMENO.
(Desde X-61, hasta III-62)
EXCMO. SR. D. FRANCISCO TORRAS HUGUET
(Desde III-62)

VOCALES

Director General del Instituto Geográfico y Catastral.
EXCMO. SR. D. VICENTE PUYAL GIL

Subdirector General del Instituto Nacional de Estadística
EXCMO. SR. D. JOSE ROS JIMENO
(Hasta X-61 y desde III-62 a XI-62)

Subdirector del Instituto Nacional de Estadística
ILMO. SR. D. GLICERIO BERMUDEZ ROMERO
(Desde II-63)

Jefe de la Asesoría Económica de la Presidencia del Gobierno
ILMO. SR. D. AGUSTIN COTORRUELO SENDAGORTA
(Hasta IX-62)
ILMO. SR. D. HERNAN CORTES RODRIGUEZ
(Desde IX-62)

Secretario General Técnico del Ministerio de Agricultura.
EXCMO. SR. D. ESTEBAN MARTIN SICILIA

Director General de Agricultura
EXCMO. SR. D. ANTONIO MOSCOSO MORALES

Director General de Montes, Caza y Pesca Fluvial
EXCMO. SR. D. SALVADOR SANCHEZ-HERRERA Y CALLE

Director General de Ganadería
EXCMO. SR. D. ANGEL CAMPANO LOPEZ
(Hasta I-62)
EXCMO. SR. D. FRANCISCO POLO JOVER
(Desde I-62)

Director General de Coordinación, Crédito y Capacitación Agraria.
EXCMO. SR. D. SANTIAGO PARDO CANALIS
(Hasta XII-62)

Director General de Capacitación Agraria
EXCMO. SR. D. JOSE GARCIA GUTIERREZ
(Desde XII-62)

Director General del Instituto Nacional de Colonización.
EXCMO. SR. D. ALEJANDRO DE TORREJON Y MONTERO

Delegado Nacional del Servicio Nacional del Trigo
EXCMO. SR. D. MIGUEL CAVERO BLECUA

Jefe del Servicio de Estadística de la Secretaría General Técnica del Ministerio de Agricultura
ILMO. SR. D. ARTURO CAMILLERI LAPEYRE

Jefe de la Asesoría Económica del Ministerio de Agricultura
SR. D. JOSE GARCIA DE ANDOAIN

Director General de Administración Local
ILMO. SR. D. JOSE LUIS MORIS MARRODAN

Secretario General Técnico del Ministerio de Educación Nacional
ILMO. SR. D. ANTONIO TENA ARTIGAS

Secretario General Técnico del Ministerio de Obras Públicas
EXCMO. SR. D. ANIBAL CARRAL PEREZ

Director General de Obras Hidráulicas
ILMO. SR. D. FLORENTINO BRIONES BLANCO

Secretario General Técnico del Ministerio del Trabajo
ILMO. SR. D. FRANCISCO NORTE RAMON
(Hasta VII-62)
ILMO. SR. D. ALFREDO SANTOS BLANCO
(Desde VII-62)

Secretario General Técnico del Ministerio de Información y Turismo
ILMO. SR. D. EDUARDO DEL RIO IGLESIAS
(Hasta X-62)
ILMO. SR. D. GABRIEL CAÑADAS NOUVILLAS
(Desde X-62)

Vice-Secretario Nacional de Ordenación Económica de la Organización Sindical
ILMO. SR. D. JOAQUIN GUTIERREZ CANO
(Hasta V-63)
ILMO. SR. D. RODOLFO ARGAMENTERIA
(Desde V-63)

Vice-Secretario Nacional de Ordenación Social de la Organización Sindical
ILMO. SR. D. GONZALO MARCOS CHACON
(Hasta X-62)
ILMO. SR. D. NICOLAS DE LAS PEÑAS Y DE LAS PEÑAS
(Desde XI-62)

Secretario de la Junta Nacional de Hermandades
ILMO. SR. D. JOSE POVEDA MURCIA
(Hasta X-62)

Secretario Nacional Técnico de la Hermandad Nacional de Labradores y Ganaderos
ILMO. SR. D. CARLOS IGLESIAS SELGAS
(Desde X-62)

Jefe Nacional del Servicio Sindical de Estadística
ILMO. SR. D. LUIS NIETO ANTUNEZ

Coronel del Cuerpo de Ingenieros de Armamento y Construcción (Alto Estado Mayor)
ILMO. SR. D. JAVIER RUIZ DE OJEDA

SECRETARIO

Jefe del Servicio de Estadísticas Agrarias y de Servicios del Instituto Nacional de Estadística
ILMO. SR. D. ALEJANDRO DE COLOMINA MATO
(Hasta I-63)

Jefe del Servicio de Estadísticas Agrarias del Instituto Nacional de Estadística
ILMO. SR. D. MANUEL DE COO ROMAN
(Desde II-63)

VICE-SECRETARIO

Jefe de la Sección de Censos Agrarios del Servicio de Estadísticas Agrarias y de Servicios del Instituto Nacional de Estadística
SR. D. MANUEL DE COO ROMAN
(Hasta I-63)

Estadístico Facultativo del Servicio de Estadísticas Agrarias del Instituto Nacional de Estadística
SR. D. JESUS REBOLLO PALOMAR
(Desde II-63)

COMISION EJECUTIVA NACIONAL DEL CENSO AGRARIO

PRESIDENTE

Director General del Instituto Nacional de Estadística
EXCMO. SR. D. LUIS UBACH GARCIA-ONTIVEROS
(Hasta X-61)
EXCMO. SR. D. JOSE ROS JIMENO
(Desde X-61 a III-62)
EXCMO. SR. D. FRANCISCO TORRAS HUGUET
(Desde III-62)

VICEPRESIDENTE

Subdirector General del Instituto Nacional de Estadística
EXCMO. SR. D. JOSE ROS JIMENO
(Hasta X-61 y desde III-62 a XI-62)

Subdirector del Instituto Nacional de Estadística
ILMO. SR. D. GLICERIO BERMUDEZ ROMERO
(Desde II-63)

VOCALES

Jefe del Servicio de Estadística de la Secretaría General Técnica del Ministerio de Agricultura
ILMO. SR. D. ARTURO CAMILLERI LAPEYRE

Secretario Nacional de la Junta Nacional de Hermandades
(Hasta XI-62)
Representante de la Hermandad Nacional de Labradores y Ganaderos
SR. D. FRANCISCO LOPEZ SANTAMARIA
(Desde XII-62)

Jefe del Servicio de Estadísticas Agrarias y de Servicios del Instituto Nacional de Estadística
ILMO. SR. D. ALEJANDRO DE COLOMINA MATO
(Hasta I-63)

Jefe del Servicio de Estadísticas Agrarias del Instituto Nacional de Estadística
ILMO. SR. D. MANUEL DE COO ROMAN
(Desde II-63)

SECRETARIO

Jefe de la Sección de Censos Agrarios del Servicio de Estadísticas Agrarias y de Servicios del Instituto Nacional de Estadística
SR. D. MANUEL DE COO ROMAN
(Hasta I-63)

Estadístico Facultativo del Servicio de Estadísticas Agrarias del Instituto Nacional de Estadística
SR. D. JESUS REBOLLO PALOMAR
(Desde II-63)

SECRETARIA CENTRAL DEL CENSO AGRARIO

JEFE

Jefe del Servicio de Estadísticas Agrarias y de Servicios del Instituto Nacional de Estadística
ILMO. SR. D. ALEJANDRO DE COLOMINA MATO
(Hasta I-63)

Jefe del Servicio de Estadísticas Agrarias del Instituto Nacional de Estadística
ILMO. SR. D. MANUEL DE COO ROMAN
(Desde II-63)

JEFES ADJUNTOS

Jefe de la Sección de Censos Agrarios del Instituto Nacional de Estadística
SR. D. MANUEL DE COO ROMAN
(Hasta I-63)

Estadístico Facultativo del Servicio de Estadísticas Agrarias del Instituto Nacional de Estadística
SR.D. JESUS REBOLLO PALOMAR
(Desde II-63)

Ingeniero Agrónomo del Servicio de Estadística del Ministerio de Agricultura
SR. D. LEANDRO CASTRO RODRIGUEZ

JUNTA PROVINCIAL DEL CENSO AGRARIO

PRESIDENTE

Gobernador Civil
EXCMO. SR. D. EDUARDO CAÑIZARES NAVARRO
(Hasta III - 63)
EXCMO. SR. D. ANTONIO FERNANDEZ PACHECO
(Desde III - 63)

VICEPRESIDENTE

Delegado Provincial del Instituto Nacional de Estadística
ILMO. SR. D. CESAR SANTIAGO DEL RIEGO MORENO

VOCALES

Ingeniero Jefe de la Jefatura Agronómica
ILMO. SR. D. JOSE CORTINA FREIRE

Ingeniero Jefe del Distrito Forestal
ILMO. SR. D. EUGENIO BEZARES DE BARRENA Y SAROBE

Jefe Provincial de Ganadería
ILMO. SR. D. AGUSTIN PEREZ TOMAS

Jefe Provincial del Servicio Nacional del Trigo
ILMO. SR. D. AURELINO LABANDA EGIDO

Presidente de la Cámara Oficial Sindical Agraria
SR. D. LUIS DE NICOLAS ANDRES

Representante de la Confederación Hidrográfica
SR. D. GONZALO MERCADO DE GUZMAN

Delegado Provincial de Información y Turismo
ILMO. SR. D. FRANCISCO RONCAL GONZALO

Inspector Jefe de Enseñanza Primaria
ILMO. SR. D. TEOGONES ORTEGO FRIAS

Representante de la Iglesia
RVDO. SR. D. SEGUNDO JIMENO RECACHA

SECRETARIO

Funcionario de la Delegación Provincial del Instituto Nacional de Estadística
SR. D. JOSE ALONSO LAFUENTE

COMISION EJECUTIVA PROVINCIAL DEL CENSO AGRARIO

PRESIDENTE

Delegado Provincial del Instituto Nacional de Estadística
ILMO. SR. D. CESAR SANTIAGO DEL RIEGO MORENO

VOCALES

Inspector Provincial del Censo Agrario, Ingeniero Agrónomo
SR. D. JOSE PURKISS LLORCA

Inspector Provincial del Censo Agrario, Ingeniero de Montes
SR. D. RAFAEL MENENDEZ DE LA VEGA

Inspector Provincial del Censo Agrario, Estadístico Facultativo
SR. D. JUAN ORTEGA MARTINEZ

Agricultor representante de la Cámara Oficial Sindical Agraria
SR. D. ANTONIO RIDRUEJO BOTIJA

SECRETARIO

Funcionario de la Delegación Provincial del Instituto Nacional de Estadística
SR. D. JOSE ALONSO LAFUENTE

INSPECTORES

INSPECTORES PROVINCIALES

Ingeniero Agrónomo
SR. D. JOSE PURKISS LLORCA

Ingeniero de Montes
SR. D. RAFAEL MENENDEZ DE LA VEGA

Estadístico Facultativo
SR. D. JUAN ORTEGA MARTINEZ

INSPECTORES COMARCALES

Perito de Montes
SR. D. AMELBER ANTON HERRERO

Perito Agrícola
SR. D. HIPOLITO BENAVENT PRADO

Perito Agrícola
SR. D. CLEMENTE VIANA ORTIZ

Perito Agrícola
SR. D. FAUSTINO DOMINGUEZ CASANI

Perito Agrícola
SR. D. RAMON HERNANDEZ GARCIA

Perito Agrícola
SR. D. DIEGO LOPEZ RIDRUEJO

Perito Agrícola
SR. D. DIEGO DE LA MONEDA PEREZ

Ayudante de Montes
SR. D. FERNANDO CANALS GROSSO

Estadístico Sindical
SR. D. JULIO JIMENEZ JIMENEZ

Inspector del Movimiento
SR. D. JESUS MARTINEZ TRILLO FIGUEROA

Funcionario de la Cámara Oficial Sindical Agraria
SR. D. VICTOR PEREZ ANDRES

Funcionario de la Cámara Oficial Sindical Agraria
SR. D. TEODOSIO RECIO GARCIA

INDICE ALFABETICO

A

	Páginas
Abetos	15, 39, 40
Abonadoras	19, 46
Abonos	23, 47, 48
Aceitunas	34, 35
Acelga	29
Aeromotores	44
Agavilladoras	20, 46
Agrios	14, 36
Ajo	29
Albaricoqueros	14, 37, 38
Alcachofas	29
Alcornoques	15, 39,
Alfalfa	30
Algarrobos	14, 37, 38
Algodón	12, 31
Aliso	15
Almazara	23
Almendros	15, 37, 38
Ambito del censo	VIII
Animales sacrificados	43
Animales de trabajo	43
Aparcería	6, 7
Aprovechamiento explotaciones con tierras	8, 9, 10
Arados	19, 46
Arboles forestales	15, 39, 40
Arboles frutales	14, 37, 38
Arrendamiento	6, 7
Arroz	11
Asnos	16
Aspersión (Riegos por)	17
Avellanos	15, 37, 38
Avena	11, 27
Avena forrajera	30
Avenamiento	18
Aventadoras	20, 46
Aves	16

B

Barbechos	12,
Berenjena	29
Berza	30
Bodega	23
Bombas para elevación de agua	22, 46
Boniato	31
Bueyes	41

C

	Páginas
Caballos	16, 41
Cabrío (Ganado)	16, 41, 42
Cadenera (naranja)	36
Calabaza	29
Calabaza forrajera	30
Camiones	21, 46
Camionetas	21, 46
Canal, peso en, reses sacrificadas	43
Caña de azúcar	31
Carros	21, 46
Castaños	15, 39, 40
Cebada	11, 27
Cebada forrajera	30
Cebolla	29
Centeno	11, 27
Cepas	13, 33
Cera	42
Cerdos	16, 41, 42
Cereales	11, 27
Cerezos	14, 37, 38
Ciruelos	14, 37, 38
Clementina (mandarino)	36
Col caballar	30
Coles, repollos, berza	29
Colmenas	16, 41, 42
Común (mandarino)	36
Común (naranja)	36
Conejos	16, 41, 42
Cortaforrajes	21, 46
Cortarraices	21, 46
Cosechadoras	20, 46
Cultivadores	19, 46
Cultivos forrajeros	12, 30
Cultivos para obtención de semillas	12, 31

CH

Chopos	15, 39, 40

D

Definiciones	VIII
Desgranadoras de maíz	21, 46
Drenajes	18

E

Páginas

Empacadoras 20, 46
Empresas auxiliares agrarias VIII
Encinas 15, 39
Enmiendas 47, 48
Escarificadores 19, 46
Escarola 29
Escorias Thomas 47, 48
Esparceta 30
Espárragos 29
Espinacas 29
Espolvoreadores 19, 46
Espontáneas no arbóreas (especies) 10, 39
Estiércol 47, 48
Eucalipto 15, 39
Explotación agraria (definición) VIII

F

Flores 12, 29
Fragmentación de las explotaciones 4, 5
Fresa 29
Fresno 15
Frutales 14, 37, 38

G

Gallinas 16, 41, 42
Ganadería 16, 41, 42
Gansos 41, 42
Garbanzos 28
Generadores eléctricos 44
Gradas 19, 46
Guadañadoras 20, 46
Guindos 14, 37, 38
Guisantes 28

H

Habas 28
Haya 15, 39, 40
Higueras 15, 37, 38
Hortalizas 12, 29
Huevos 42

I

Improductivas (tierras) 10
Instalaciones complementarias 23

J

Judías 11, 27, 28

L

Páginas

Lagares (de sidra) 23
Lana 42
Lanar (Ganado) 16, 41, 42
Leche 42
Lechuga 29
Leguminosas 12, 28
Lentejas 28
Limoneros 14, 36

M

Maíz 11, 27, 28
Maíz forrajero 30
Mandarinos 14, 36
Manzanos 15, 37, 38
Maquinaria 19, 20, 21, 46
Medios de transportes 21, 46
Melocotoneros 14, 37, 38
Melón 29
Membrillero 14, 37, 38
Miel 42
Molinos de grano 21, 46
Motores 44
Mular (ganado) 16, 41

N

Nabo forrajero 30
Naranjos 14, 36
Navel (naranja) 36
Nitrato amónico cálcico 47, 48
Nitrato de Chile y de cal 47, 48
Nitrosulfato amónico 47, 48
Norias 22, 46

O

Ocas 41, 42
Olivar 13, 34, 35
Olmos 15
Ovejas 42

P

Parcelas (número y clasificación) 4, 5
Patatas 12, 31
Patos 41, 42
Pavos 41, 42
Pepino 29
Perales 15, 37, 38
Pimiento 29
Pinos 15, 39
Potencia (motores) 44
Potencia (tractores) 45
Praderas o prados permanentes 10
Proceso de transformación en regadío 17
Propiedad 5, 6
Pulverizadores 19, 46

R

Páginas

Rastras 19, 46
Rastrillos de ruedas 20, 46
Rastrojos 12
Regadío 9, 10, 17, 18
Régimen de tenencia 6, 7
Remolacha azucarera 12, 31
Remolacha forrajera 30
Remolques 21, 46
Repollo 29
Riegos y avenamientos 17, 18
Riegos por aspersión 17
Robles 15, 39

S

Sacrificio de ganado 43
Sandía 29
Sanguina (naranja) 36
Satsuma (mandarino) 36
Secano 8
Segadoras atadoras 20, 46
Seleccionadoras de semillas 21, 46
Sembradoras 19, 46
Sementales (caballar, cerda, vacuno 41, 42
Semillas (obtención) 12, 31
Sidra (lagares) 23
Sulfato amónico 47
Superficie abonada 23, 47
Superficie pastada 10
Superficie no pastada 10
Superfosfatos de cal 47

T

Páginas

Tabaco 31
Tamaño de las explotaciones 3
Tenencia (Régimen) 6, 7
Toros 41
Tractores 19, 45
Transporte en uso (medios de) 21, 46
Trébol de Alejandría 30
Trébol encarnado 30
Trigo 11, 27
Trilladoras 20, 46
Trillos 20, 46
Trituradores de grano 21, 46

U

Uva 13, 32, 33

V

Vacas 16, 41
Vacuno 16, 41
Valencia Late (naranja) 36
Verna (naranja) 36
Veza 28
Viñedo 13, 32, 33
Vivero 12

Y

Yeros 28

PRIMER CENSO AGRARIO DE ESPAÑA

Octubre 1962

PLAN DE PUBLICACIONES

SERIE B.— CUADERNOS PROVINCIALES

Esta serie está constituída por 50 cuadernos que contienen la información numérica tabulada resultante del Censo para cada una de las provincias españolas.

Esta información se presenta dividida en tres partes:

La *primera parte* contiene datos provinciales sobre parcelación, régimen de tenencia; distribución de la superficie según su aprovechamiento, superficie de cereales, leguminosas, patata, remolacha azucarera, vivero, cultivos forrajeros, cultivos para la obtencion de semillas, barbechos y rastrojos, hortalizas y flores, viñedo, olivar, frutales; tierras pobladas por especies arbóreas forestales; ganado de las distintas especies; regadíos y avenamientos; energía y maquinaría; superficie abonada e instalaciones complementarias.

La información se presenta separadamente para las explotaciones sin tierras, y para las explotaciones con tierras de cada una de las 20 clases en que según su superficie total, se han clasificado a efectos de Tabulación.

La *segunda parte* contiene una información complementaria de la anterior, obtenida mediante un plan de muestreo aleatorio, sobre cereales, leguminosas, hortalizas y flores, cultivos forrajeros, patata, boniato, remolacha azucarera, algodón, tabaco, viñedo, olivar, frutales, especies arbóreas forestales, ganadería, energía, maquinaría y abonos.

La *tercera parte* contiene información sobre cada uno de los municipios de la provincia referente al número y superficie de las explotaciones clasificadas según la superficie total de sus tierras, distribución de la superficie según el régimen de tenencia y número de parcelas de los distintos tamaños.

De venta en las librerías de toda España y en la Administración de Publicaciones del

INSTITUTO NACIONAL DE ESTADISTICA

Ferraz, 41.- Teléfono 2 48 38 00 / 245.- MADRID - 8

00 22 00 71

SERIE B.- CUADERNOS PROVINCIALES.- Nº 42

primer censo agrario de españa
año 1962



instituto nacional
de estadistica
en colaboración con
el ministerio
de agricultura y
la organización
sindical.

madrid 1964

PRIMER CENSO AGRARIO DE ESPAÑA

Octubre 1962

PLAN DE PUBLICACIONES

La información obtenida en el CENSO AGRARIO aparece en las siguientes PUBLICACIONES:

Serie A.- RESULTADOS PROVISIONALES (AVANCES)

PRIMERA PARTE *Totales provinciales.*- Datos por provincias, sobre número y superficie de las explotaciones, parcelación, distribución de la superficie según su aprovechamiento, superficie de hortalizas, barbechos, viñedo y olivar, superficie de monte, superficie de regadío y ganadería.

SEGUNDA PARTE *Totales municipales.*- Clasificación de las explotaciones según su superficie total, para cada municipio.

TERCERA PARTE *Totales regionales.*- Estimaciones obtenidas por muestreo sobre régimen de tenencia de la tierra, superficie de cereales, leguminosas, patata, algodón y remolacha azucarera, número de árboles frutales y superficie ocupada, número de obreros, superficie de regadío y superficie abonada.

Serie B.- CUADERNOS PROVINCIALES (1)

Constituyen una serie de 50 cuadernos que contienen la información numérica tabulada de cada provincia y sus municipios.

Serie C.- RESUMENES NACIONALES

Es una publicación de análoga sistemática a la de los CUADERNOS PROVINCIALES, en la que se resumen los datos de toda la Nación.

Serie D.- METODO Y PROCEDIMIENTO

Comprende esta publicación los métodos y procedimientos utilizados en el Censo, su organización, cuestionarios y material impreso empleados, calendario de operaciones, censos experimentales y encuestas de comprobación efectuados, dificultades encontradas, etc.

Serie E.- INFORMACION COMPLEMENTARIA DE MUNICIPIOS

En esta serie se da a conocer los resultados de la información recogida en el cuestionario de municipio sobre diversas cuestiones, tales como aparcerías, mataderos y matanzas, épocas de recolección de diferentes cultivos, servicios públicos y de carácter agrario, necesidades y movimientos migratorios.

---

(1) Veáse la otra contracubierta.

primer censo agrario de españa

octubre de 1962

tarragona
43

instituto nacional
de estadística
en colaboración
con el
ministerio de agricultura
y la
organización sindical.



madrid 1964
XXV AÑOS DE PAZ

Depósito Legal : M. 2225 - 1966

I. N. E. ARTES GRAFICAS.- Ferraz, 41 - MADRID

Indice

Páginas

Contenido de esta publicación VII

Definiciones VIII

TABLAS NUMERICAS

PRIMERA PARTE

Datos provinciales

Información obtenida de TODAS las explotaciones

1.— Resumen general

1.1. Número y superficie de las explotaciones 3

2.— Fragmentación de las explotaciones

2.1. Número de parcelas por tamaños 4
2.2. Clasificación de las explotaciones según el número de parcelas 4
2.3. Clasificación de las explotaciones en plena propiedad según el número de parcelas 5

3.— Régimen de tenencia

3.1. Número y superficie de las explotaciones con un sólo régimen de tenencia 6
3.2. Número y superficie de las explotaciones con mas de un régimen de tenencia 6
3.3. Superficie según los distintos regímenes de tenencia 7

4.— Distribución de la superficie de las explotaciones según su aprovechamiento

4.1. Resumen general de la distribución de la superficie 8
4.2. Tierras labradas de secano 8
4.3. Tierras labradas de regadío 9
4.4. Tierras no labradas 10

5.— Cultivos

5.1. Cereales para grano 11
5.2. Otros cultivos 12
5.3. Viñedo 13
5.4. Olivar 13
5.5. Agrios 14
5.6. Otros frutales 14

6.— Tierras pobladas con especies arbóreas forestales

6.1. Pinos y abetos; encinas, robles y alcornoques; y otras especies forestales 15

Páginas

7.— Ganadería

7.1. Ganado caballar, mular, asnal y vacuno 16
7.2. Ganado lanar, cabrío y de cerda. Gallinas, conejos y colmenas 16

8.— Riegos y avenamientos

8.1. Regadío según la suficiencia y la procedencia del agua 17
8.2. Regadío según la fecha de su puesta en funcionamiento, riego por aspersión y tierras en proceso de transformación en regadío 17
8.3. Avenamientos o drenajes 18

9.— Energía, maquinaría y transporte

9.1. Animales de trabajo, motores y tractores 19
9.2. Maquinaria de labranza en uso 19
9.3. Maquinaría para la siega y recolección en uso 20
9,4, Otras máquinas agrícolas en uso 21
9.5. Medios de transporte en uso 21
9.6. Máquinas para riego en uso 22

10.— Abonos

10.1. Superficie abonada 23

11.— Instalaciones complementarias de las explotaciones

11.1. Explotaciones que tienen bodega, lagar de sidra o almazara 23

SEGUNDA PARTE

Datos provinciales

Estimaciones deducidas de una MUESTRA de explotaciones

1.— Cereales para grano (secano y regadío)

1.1. Número de explotaciones 27
1.2. Superficie cosechada 27

2.— Leguminosas para grano y para consumo en verde

2.1. Número de explotaciones 28
2.2. Superficie cosechada 28

3.— Hortalizas y flores

3.1. Superficie en la que se han cosechado 29

4.— Cultivos forrajeros

4.1. Número de explotaciones 30
4.2. Superficie cosechada o aprovechada directamente por el ganado 30

5.— Otros cultivos

5.1. Número de explotaciones 31

Páginas

5.2. Superficie cosechada 31

6.— Viñedo

6.1. Número de explotaciones 32
6.2. Superficie ocupada 32
6.3. Superficie de viñedo no asociado con olivar según la edad de las cepas y el patrón 33

7.— Olivar

7.1. Número de explotaciones 34
7.2. Superficie ocupada 35
7.3. Superficie de olivar según la edad de los árboles 35

8.— Agrios

8.1. Número de explotaciones 36
8.2. Superficie ocupada 36
8.3. Arboles clasificados por variedades y edades 36

9.— Otros frutales

9.1. Número de explotaciones 37
9.2. Superficie ocupada 37
9.3. Arboles frutales clasificados por su edad 38

10.— Especies arbóreas forestales y espontáneas no arbóreas

10.1. Número de explotaciones 39
10.2. Superficie ocupada 39
10.3. Superficie repoblada artificialmente desde el año 1940 40

11.— Ganadería

11.1. Número de explotaciones 41
11.2. Número de animales 41
11.3. Algunas producciones 42

12.— Animales sacrificados en las explotaciones

12.1. Número de explotaciones 43
12.2. Número de animales sacrificados 43
12.3. Peso en canal 43

13.— Animales de trabajo en las explotaciones

13.1. Número de explotaciones 43
13.2. Número de animales 43

14.— Motores en uso en las explotaciones

14.1. Número de explotaciones 44
14.2. Número de motores 44
14.3. Potencia total 44

15.— Tractores en uso en las explotaciones

15.1. Número de explotaciones 45

Páginas

15.2. Número de tractores 45
15.3. Potencia 45
15.4. Tractores clasificados por su potencia 46

16.— Maquinaría y medios de transporte

16.1. Número de máquinas y medios de transporte 46

17.— Abonos y enmiendas

17.1. Número de explotaciones 47
17.2. Superficie abonada 47
17.3. Cantidad de abono empleado 48

TERCERA PARTE

Datos municipales

1.— Explotaciones agrarias clasificadas según la superficie total de sus tierras 50-51

2.— Distribución de la superficie censada según el tamaño de las explotaciones 58-59

3.— Distribución de la superficie censada según el régimen de tenencia 66

4.— Parcelación de las explotaciones 70

* * *

Organización Nacional del Censo Agrario 74

Organización Provincial del Censo Agrario 76

Indice Alfabético 77

CONTENIDO DE ESTA PUBLICACION

Esta publicación forma parte de la serie de CUADERNOS PROVINCIALES DEL CENSO AGRARIO (1), destinados a presentar los resultados del Censo en cada provincia.

En estos cuadernos la información numérica aparece dividida en tres partes.

En la *primera parte* figuran los totales provinciales de cada una de las características de las explotaciones agrarias que fueron objeto de investigación *general*. Estos totales se refieren a todas las explotaciones de la provincia, a las explotaciones sin tierras y a cada uno de los 20 grupos de explotaciones con tierras resultantes de clasificarlas por su superficie total. A estos datos se añaden los de las empresas auxiliares agrarias.

La *segunda parte* presenta los totales provinciales de las características de las explotaciones agrarias que fueron objeto de investigación por *muestreo*. La aplicación del método de muestreo ha permitido ampliar sustancialmente el contenido del Censo, sin aumentar sensiblemente su coste. La forma como este método ha sido empleado se detalla en el METODO Y PROCEDIMIENTO. (1) Por ello se da aquí, solamente, una breve explicación de la disposición de las tablas de esta segunda parte y el significado de los símbolos utilizados.

Los grupos de explotaciones con tierras se han reducido en esta segunda parte a 8, en lugar de los 20 que figuraban en la primera. Esta reducción viene obligada por el propio método de muestreo.

Los datos de las filas precedidas de una C son refundición de los datos del Censo que figuran en la primera parte. Los restantes son los obtenidos por muestreo. Se han incluído los primeros para dar unidad a la presentación. Cuando la C esté situada detrás de un número, sólo éste (y no todos los de la fila) procede de refundir datos de la primera parte.

Los símbolos que figuran a continuación de los números de la primera columna, para los que únicamente se han calculado los errores de muestreo, sirven para conocer las cotas máximas de dichos errores. Tienen los siguientes significados:

Error relativo	*Signos utilizados*
De 0 a 5%	nada
Del 5% al 10%	'
Del 10% al 20%	*
Del 20% y más	**

El símbolo ... se utiliza cuando el método no permite obtener estimación de alguna consistencia por ofrecer la muestra poca información, generalmente por tratarse de una característica muy poco frecuente. Incluye como caso particular la no existencia de la misma.

Por último la *tercera parte* contiene información por municipios sobre algunas características de las explotaciones agrarias.

(1) Véase en la cubierta el *Plan de Publicaciones* del Censo.

DEFINICIONES

DEFINICIONES FUNDAMENTALES

- UNIDAD CENSAL.- Es toda explotación agraria y toda empresa auxiliar agraria.

- EXPLOTACION AGRARIA

  a) *Explotación agraria con tierras.*- Se entiende por explotación agraria con tierras, a fines censales, cualquier extensión de terreno, en una o varias parcelas, aunque no sean contiguas, pero que en conjunto formen parte de la misma unidad técnico-económica, de la que se obtienen producciones agrícolas, forestales, ganaderas o mixtas bajo la dirección de un empresario (véase definición de empresario más adelante.

  b) *Explotación agraria sin tierras.*- Se entiende por explotación agraria sin tierras toda empresa que posea en total, dos o más cabezas de ganado vacuno, caballar, mular, asnal, ovino, caprino o porcino; 20 o más gallinas, patos y gansos; 20 o más conejos; 2 o más colmenas. Este ganado puede tener cualquier empleo o destino, y estar en zonas rurales o urbanas.

- EMPRESA AUXILIAR AGRARIA.- Es aquélla que coopera a la producción agrícola, ganadera y forestal, mediante la cesión, cualquiera que sea la forma del contrato de tractores, máquinas para la recolección y cualquier otro servicio empleado usualmente en las explotaciones agrarias.

- EMPRESARIO AGRARIO.- Se entiende por empresario agrario a efectos censales, toda persona natural o jurídica que, actuando a estos fines con libertad y autonomía, asume todo o parte del riesgo de una explotación agraria, dirigiéndola por si o mediante otra persona.

- MUNICIPIO DE INSCRIPCION DE LAS EXPLOTACIONES.- Una explotación agraria se considera, a efectos censales, situada en el Municipio donde radique la edificación única o principal de la explotación, o a falta de esta en el que se encuentren la mayor parte de las tierras.

  Se entiende por edificación de una explotación agraria toda construcción que constituya parte de los elementos productivos de la misma, estando, por tanto, vinculada a dicha explotación.

  Las explotaciones ganaderas sin tierras se consideran adscritas al Municipio en que el empresario tenga declarado su ganado.

- AMBITO DEL CENSO.- El Censo comprende a todas las explotaciones agrarias existentes en el territorio español, cualquiera que sea la persona natural o persona jurídica, pública o privada, que las tenga a su cargo y el destino que de a sus productos.

- REFERENCIA CRONOLOGICA DE LA INFORMACION CENSAL.- Las informaciones que se publican se refieren, en general, al año agrícola 1961-62

OTRAS DEFINICIONES Y ACLARACIONES

- PARCELA.- A efectos censales se entiende por *parcela o coto redondo,* toda extensión de tierra que está bajo una sola linde, es decir, rodeada de terreno, edificios o aguas que no pertenezcan a la explotación.

- REGIMEN DE TENENCIA.- Es la forma jurídica bajo la cual actúa el empresario en la explotación agraria.

  a) *Tierras en propiedad.*- Se consideran como tales aquellas sobre las que el empresario o su familia tienen derecho de propiedad, con título escrito o sin él; los patrimonios familiares; y las que han sido explotadas pacífica e ininterrumpidamente por el empresario o su familia durante 30 años como mínimo y sin pago de renta.

  b) *Tierras en arrendamiento.*- Un empresario lleva en arriendo una tierra si disfruta de los aprovechamientos de la misma mediante el pago de un canon o renta, ya sea en metálico, ya en especie o en ambas cosas a la vez.

  c) *Tierras en aparcería.*- Son aquellas cedidas temporalmente por el propietario al empresario (aparcero) mediante el pago de un tanto por ciento del producto obtenido o su equivalente en efectivo. La cuantía de dicha parte depende de las condiciones locales, el tipo de empresa y la aportación del propietario.

  d) *Otros regimenes de tenencia.*- Se incluyen en este apartado las tierras no comprendidas en alguno de los regímenes de tenencia anteriores: las explotadas gratuitamente, en fideicomiso, en litigio, en precario, los censos y foros, las tierras comunales, etc.

- TIERRAS LABRADAS.- Son las que reciben cuidados culturales sea cual fuere su aprovechamiento y la fecha en que se han realizado dentro del año

del Censo. Estos cuidados culturales son los que se efectúan con azada, arado, grada, cultivador, escarificador, estirpadora, etc., no entrando dentro de esta categoría las labores de extender abono, pases de rodillo o de tabla, cortes, escardas a mano, resiembra, etc., practicadas (algunas de las cuales por lo menos) en las praderas permanentes.

a) *Tierras de secano.*- Se considerán como tales las que, durante el año del Censo no han recibido más agua que la de lluvia.

b) *Tierras de regadío.*- Se consideran como tales las que, durante el año del Censo han recibido agua mediante un procedimiento establecido por el hombre, cualquiera que haya sido la duración o cantidad de los riegos, incluso si fueron de forma eventual.

c) *Cultivos herbáceos.*- Están constituídos por aquellas plantas cuya parte aérea tiene consistencia herbácea (cereales, leguminosas, patata, algodón, remolacha, forraje, hortalizas, etc.).

d) *Cultivos arbóreos y arbustivos.*- Están constituídos por aquellas plantas cuya parte aérea tiene consistencia leñosa (vid, olivo, frutales).

e) *Cultivos asociados.*- Son aquellos en que dos o más cultivos se intercalan en tierras labradas, ocupándolas simultáneamente durante todo o parte de su desarrollo. No se consideran como asociados los cultivos de una sola planta, realizados en una tierra en cuyos linderos y ribazos estén situados árboles frutales.

En la asociación de cultivos herbáceos con árboles o arbustos se consigna las superficies recolectadas del cultivo herbáceos y el número de árboles en sus cuadros respectivos.

En las asociaciones de cultivos arbóreos se han estimado las superficies correspondientes a cada uno y se consignan en los cuadros correspondientes.

- TIERRAS NO LABRADAS.- Además de las tierras no labradas propiamente dichas se incluyen aquí, aquellas tierras labradas con propósitos forestales.

a) *Prados y praderas permanentes.*- Son las tierras dedicadas a la producción de forrajes herbáceos, y que se mantienen indefinidamente en producción, mediante todos o algunos de los cuidados culturales que a continuación se mencionan: acotamiento, resiembras (naturales o artificiales), abonados, pases de rodillo o tabla, cortes y otros cuidados culturales.

No se incluyen aquí las praderas que tengan especies arbóreas forestales; estas se harán constar en el apartado siguiente.

b) *Tierras pobladas con especies arbóreas forestales.*- Son las superficies cubiertas por especies arbóreas, cualquiera que sea su edad y desarrollo, de las que se obtienen madera, leña u otros productos forestales.

c) *Tierras pobladas con especies espóntaneas no arbóreas.*- Se incluyen las superficies cuya vegetación en 1962 haya estado principalmente constituída por tomillo, romero, aulaga, brezo, jara, lentisco, piorno, retama, chumbera, esparto y otras especies espontáneas no arbóreas, aunque sean herbáceas.

d) *Superficie pastada.*- Se considera como superficie pastada, dentro de las tierras pobladas por especies arbóreas forestales, aquella en la que ha entrado ganado, para aprovechar el pasto de la misma, durante el año del Censo.

e) *Superficie no pastada.*- Se considera como superficie no pastada, dentro de las tierras pobladas con especies arbóreas forestales, aquellas que no tienen pastos, y las que aun teniéndolos, han estado vedadas al pastoreo en el año del Censo.

- LEGUMINOSAS PARA GRANO.- En el cuadro correspondiente se incluyen las superficies cosechadas de leguminosas cuyo destino fuera el aprovechamiento total para grano. También se incluyen aquí las superficies de leguminosas, cuando siendo el aprovechamiento mixto (para grano y para consumo en verde), sea de análoga o superior importancia el aprovechamiento para grano).

Se han incluído solo las especies de lentejas, judías no asociadas con maíz, garbanzos, guisantes, habas, algarrobas, yeros y veza.

- LEGUMINOSAS PARA CONSUMO EN VERDE.- En el cuadro correspondiente se han incluído las superficies cosechadas de leguminosas cuyo destino fuera el aprovechamiento total para consumo en verde. También se consignan aquí las superficies de leguminosas cuando, siendo el aprovechamiento mixto (para grano y para consumo en verde) fuera de superior importancia el aprovechamiento en verde.

Se han incluído solo las especies de judías no asociadas con maíz, guisantes y habas.

- VIVEROS.- Son aquellos terrenos en los que se verifican los primeros desarrollos de las plantas que han de sufrir un traslado a terreno diferente y en donde permanecerán más de dos años.

- CULTIVOS FORRAJEROS.- Por este concepto se incluyen las superficies dedicadas a cultivos forrajeros de cebada, centeno, avena, y maíz en verde y también esparceta, calabaza, veza, nabo, remolacha, alfalfa, tréboles, y otras, así como las asociadas entre ellas.

Si la superficie de cultivos forrajeros estuvo dedicada en el año 1962 a la obtención de semillas de las mismas y no de forraje, la superficie se incluye en el concepto, "CULTIVOS PARA LA OBTENCION DE SEMILLAS".

Se consignan las superficies una sola vez, aunque hayan sido dados varios cortes en el año, y solamente se consideran los cultivos en "Tierras Labradas".

Los pastos aprovechables que crecen sobre rastrojeras no se incluyen aquí.

- CULTIVOS PARA LA OBTENCION DE SEMILLAS Se agrupan en este concepto cuantos cultivos se dedicaron en el año del Censo exclusivamente a producir semillas (de remolacha, alfalfa, cebolla, maíz híbrido etc.), así como los terrenos donde nacen y crecen los planteles de arroz antes de su trasplante a terreno definitivo.

La superficie cosechada de patata de siembra se incluye también en este concepto.

- HORTALIZAS Y FLORES.- Por este concepto se censa la superficie que se ha dedicado, al cultivo de hortalizas para consumo propio o venta, y flores exclusivamente para la venta, cualquiera que sea el número de cosechas obtenidas en esta superficie.

No obstante en la segunda Parte, tabla 3, al especificar los cultivos de hortalizas y flores se consigna, para cada cultivo, la superficie tantas veces como ha sido cosechada.

- BARBECHOS Y RASTROJOS.- Se consideran como tales las tierras de labor dedicadas a cultivos herbáceos de secano, que permanecieron en descanso, tanto si han sido labradas como si no lo han sido.

- GANADERIA.- En los cuadros correspondientes se recogen los datos relativos a explotaciones que poseen ganados, tengan o no tierras.

Las explotaciones puramente ganaderas, "explotaciones sin tierras", en términos censales, se han considerado como adscritas a la demarcación censal en que el empresario tiene declarado su ganado. Solamente se han censado las cabezas de ganado existentes en el momento censal.

En los conceptos de "Gallinas" y "Conejos" se incluyen únicamente las gallinas y conejos mayores de seis meses.

- TIERRAS EN REGADIO.- Se entenderá que una tierra *está puesta en regadío* cuando recibe agua por un procedimiento establecido por el hombre. El riego puede ser de cualquier duración, permanente o eventual.

a) *Regadío permanente.*- Una tierra es de regadío permanente cuando cuenta con las instalaciones y dotación de agua necesaria para ser regada con la frecuencia que requieran los cultivos de la zona. Es decir, que el número de riegos y el volumen de los mismos no limiten la intensidad de cultivo.

b) *Regadío eventual.*- Son los regadíos no comprendidos en el apartado anterior.

c) *Riego con agua elevada en la explotación.*- Es aquel que requiere la instalación dentro de la explotación de alguna máquina (bombas, norias) para elevar el agua antes de que esta pueda ser empleada en el riego.

d) *Riego con agua no elevada en la explotación.*- En los demás casos.

e) *Puesta en riego.*- Una tierra se considera como puesta en riego desde el momento en que el agua llega a ella por primera vez.

f) *Riego por aspersión.*- Por este concepto se considerarán exclusivamente aquellas superficies en que las plantas reciben el agua de riego en forma de lluvia artificial.

g) *Tierras en proceso de transformación en regadío.*- No se incluyen aquí las superficies cuya puesta en riego está proyectada, aun cuando hayan sido construídos los canales y acequias principales de traida de aguas, mientras no se hayan comenzado las obras de abancalamiento, acequias interiores, colocación de tuberías, etc.

- AVENAMIENTOS O DRENAJES.- En este cuadro se incluyen aquellas superficies en las que se han efectuado obras de saneamiento, para facilitar salida de aquellas aguas en exceso, que dificultan el desarrollo de las plantas.

Estas obras pueden consistir en zanjas, (desagües) avenamientos (drenes) etc.

- ANIMALES DE TRABAJO.- Se consigna el número de cabezas de ganado caballar, mular, asnal, y vacuno utilizadas como fuerza de tracción en la explotación agraria, aunque no se dediquen exclusivamente a esta finalidad.

- ABONOS: ESTIERCOL.- Se incluyen en este concepto:

a) Todos los fertilizantes obtenidos a partir de las deyecciones de animales.

b) El estiercol artificial, de composición y propiedades semejantes al estiércol natural, obtenido a partir de la paja y de otros residuos vegetales, mediante estercolizadores.

c) Las basuras, desperdicios de pescado, algas, espumas de azucarerías, orujos, etc.

- ABONO EN VERDE.- Consiste en enterrar plantas (o residuos verdes de las mismas) con el fin de fertilizar la misma tierra donde crecieron.

- INSTALACIONES COMPLEMENTARIAS EN LAS EXPLOTACIONES.- En este cuadro se recogen las industrias agrarias que forman parte de las explotaciones, y que son un elemento más de esta unidad económica.

Hay que tener en cuenta que no se incluyen las que producen únicamente para el consumo de la familia del empresario, y sí, en cambio, todas aquellas que produzcan para la venta o para el consumo de los asalariados de la explotación.



ALGUNOS DATOS DE LA PROVINCIA

POBLACION

(Censo 1960)

• *Total de habitantes de la provincia*	362.679
Varones	176.413
Mujeres	186.266
• *Porcentaje de población sobre el total nacional*	1,2
• *Densidad de población (Habitantes por Km²)*	58
• *Población por el lugar de residencia*	
En entidades de hasta 2.000 habitantes	144.642
" " 2.001 a 10.000 habitantes	109.721
" " más de 10.000 "	108.316
• *Municipios clasificados por población*	180
De menos de 500 habitantes	56
" 501 a 1.000 "	55
" 1.001 a 2.000 "	35
" 2.001 a 5.000 "	23
" 5.001 a 10.000 "	6
" 10.001 a 50.000 "	5
" más de 50.000 "	—

VIVIENDAS *(Censo 1960)*

• *Total viviendas de la provincia*	106.969
En edificación de explotación agraria	37.272
En edificación con una sola vivienda	32.176
En edificación con varias viviendas	36.971
En edificación no construída principalmente para ser habitada	550

EXTENSION

(Datos del Instituto Geográfico y Catastral)

• *Superficie total de la provincia (Km²)*	6.283
• *Porcentaje de superficie sobre el total nacional*	1,2
• *Extensión superficial por zonas altimétricas en Km²*	
Menos de 200 m. de altitud	2.300
De 200 m. a 600 m. de altitud	2.490
De más de 600 m. de altitud	1.493
• *Municipios clasificados por su extensión superficial*	
De menos de 10 Km²	38
" 10 a 20 Km²	45
" 20 a 30 Km²	27
" 30 a 50 Km²	31
" 50 a 100 Km²	27
" 100 a 300 Km²	11
" más de 300 Km²	1

DESARROLLO DE LOS LIMITES (Km.)

• *Total de los límites de la provincia*	579
Límites terrestres	370
" marítimos peninsulares	209
" " insulares	—



primera parte

Datos provinciales

Información obtenida de TODAS las explotaciones



Símbolos utilizados en esta parte:

— Cero

Ø Cantidad no nula, pero inferior a la mitad de la última unidad empleada.

1.– RESUMEN GENERAL

1.1.– Número y superficie de las explotaciones

TAMAÑO DE LAS EXPLOTACIONES (En hectáreas)	EXPLOTACIONES		SUPERFICIE	
	Número	Porcentaje	Hectáreas	Porcentaje
Todas las explotaciones (1)	55.508	100,0	507.379	100,0
Explotaciones sin tierras	1.218	2,2	–	–
Explotaciones con tierras	54.290	97,8	507.379	100,0
Menores de 0,1	1.148	2,1	36	ø
De 0,1 y menores de 0,2	1.185	2,1	118	ø
De 0,2 " 0,5	3.040	5,5	926	0,2
De 0,5 " 1	3.833	6,9	2.755	0,5
De 1 " 2	7.204	13,0	10.078	2,0
De 2 " 3	6.014	10,8	14.419	2,8
De 3 " 4	5.053	9,1	17.270	3,4
De 4 " 5	3.844	6,9	16.988	3,3
De 5 " 10	11.702	21,1	82.810	16,3
De 10 " 20	7.624	13,7	104.259	20,6
De 20 " 30	1.765	3,2	42.293	8,3
De 30 " 50	1.043	1,9	39.519	7,8
De 50 " 70	292	0,5	16.948	3,3
De 70 " 100	178	0,3	14.641	2,9
De 100 " 150	154	0,3	18.539	3,7
De 150 " 200	60	0,1	10.373	2,1
De 200 " 300	65	0,1	15.553	3,1
De 300 " 500	34	0,1	12.796	2,5
De 500 " 1000	24	ø	16.636	3,3
De 1000 y más	28	0,1	70.422	13,9
Empresas auxiliares agrarias	82	–	–	–

(1) No se incluyen las Empresas auxiliares agrarias.

25% —

EXPLOTACIONES CLASIFICADAS POR SU TAMAÑO

NUMERO Y SUPERFICIE

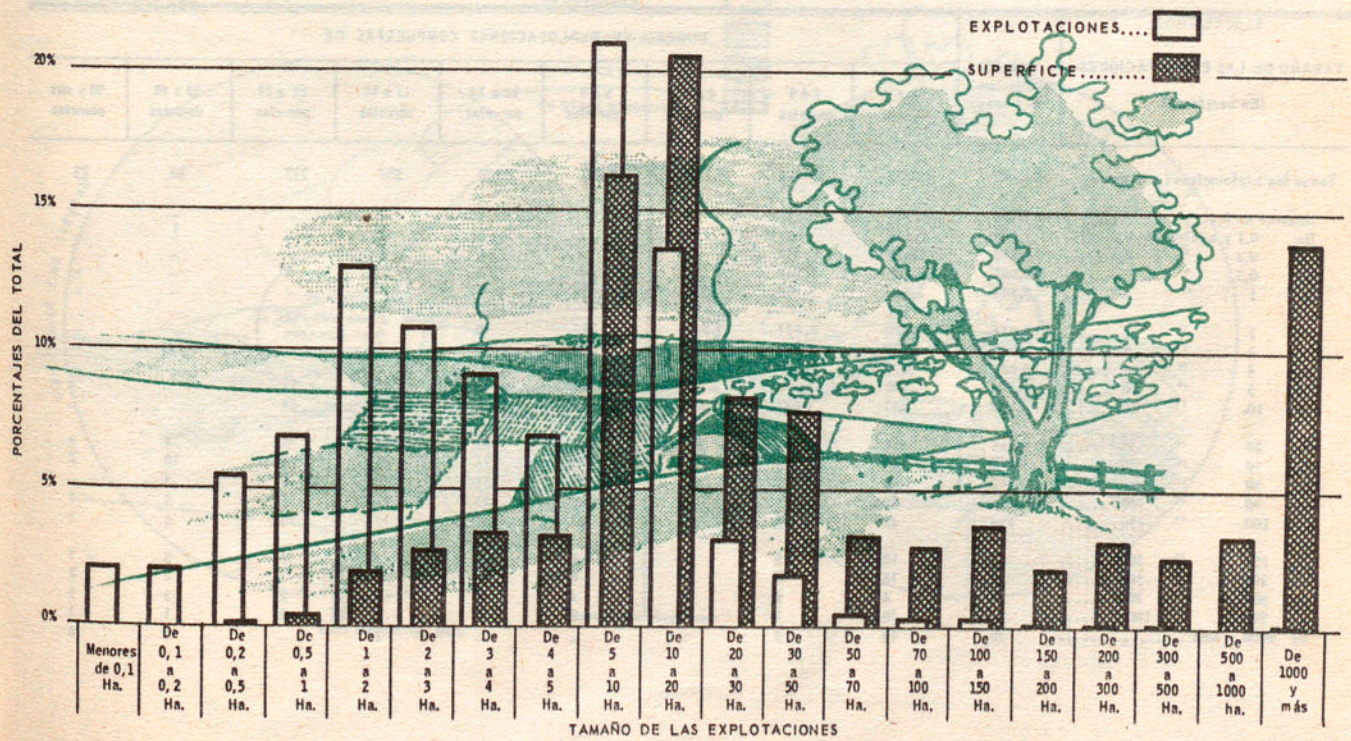

2.- FRAGMENTACION DE LAS EXPLOTACIONES

2.1.- Número de parcelas por tamaños

TAMAÑO DE LAS EXPLOTACIONES (En hectáreas)	NUMERO DE PARCELAS				PROMEDIO DE PARCELAS POR EXPLOTACION			
	Total	Menores de 1 Ha.	De 1 Ha. y menores de 5 Ha.	De 5 Ha. y mayores	Total	Menores de 1 Ha.	De 1 Ha. y menores de 5 Ha.	De 5 Ha. y mayores
Todas las explotaciones con tierras	216.797	116.126	86.485	14.186	4,0	2,1	1,6	0,3
Menores de 0,1	1.166	1.166	–	–	1,0	1,0	–	–
De 0,1 y menores de 0,2	1.110	1.110	–	–	0,9	0,9	–	–
De 0,2 " 0,5	3.493	3.493	–	–	1,1	1,1	–	–
De 0,5 " 1	5.573	5.573	–	–	1,5	1,5	–	–
De 1 " 2	13.943	9.488	4.455	–	1,9	1,3	0,6	–
De 2 " 3	15.672	10.063	5.609	–	2,6	1,7	0,9	–
De 3 " 4	16.156	9.751	6.405	–	3,2	1,9	1,3	–
De 4 " 5	14.629	8.555	6.074	–	3,8	2,2	1,6	–
De 5 " 10	58.565	30.751	25.585	2.229	5,0	2,6	2,2	0,2
De 10 " 20	51.546	23.076	24.183	4.287	6,8	3,0	3,2	0,6
De 20 " 30	15.142	6.010	6.996	2.136	8,6	3,4	4,0	1,2
De 30 " 50	8.999	3.108	3.989	1.902	8,6	3,0	3,8	1,8
De 50 " 70	2.638	911	1.001	726	9,0	3,1	3,4	2,5
De 70 " 100	1.535	458	544	533	8,6	2,6	3,1	3,0
De 100 " 150	1.246	400	359	487	8,1	2,6	2,3	3,2
De 150 " 200	537	138	183	216	9,0	2,3	3,1	3,6
De 200 " 300	678	247	166	265	10,4	3,8	2,6	4,1
De 300 " 500	604	256	191	157	17,8	7,5	5,6	4,6
De 500 " 1000	1.061	180	93	788	44,2	7,5	3,9	32,8
De 1000 y más	2.504	1.392	652	460	89,4	49,7	23,3	16,4

2.2.- Clasificación de las explotaciones según el número de parcelas

TAMAÑO DE LAS EXPLOTACIONES (En hectáreas)	Total de explotaciones con tierras	NUMERO DE EXPLOTACIONES COMPUESTAS DE								
		Una parcela	2 á 3 parcelas	4 á 5 parcelas	6 a 9 parcelas	10 a 14 parcelas	15 a 19 parcelas	20 a 29 parcelas	30 a 49 parcelas	50 y más parcelas
Todas las explotaciones con tierras	54.290	15.253	16.417	9.766	9.202	2.784	887	217	39	25
Menores de 0,1	1.148	1.137	11	–	–	–	–	–	–	–
De 0,1 y menores de 0,2	1.185	1.146	37	–	1	–	–	–	1	–
De 0,2 " 0,5	3.040	2.619	417	3	–	–	–	–	–	1
De 0,5 " 1	3.833	2.499	1.264	65	5	–	–	–	–	–
De 1 " 2	7.204	3.064	3.536	535	68	1	–	–	–	–
De 2 " 3	6.014	1.572	3.091	1.046	295	10	–	–	–	–
De 3 " 4	5.053	888	2.336	1.295	508	25	1	–	–	–
De 4 " 5	3.844	671	1.293	1.141	684	50	5	–	–	–
De 5 " 10	11.702	850	3.009	3.537	3.520	709	65	11	–	1
De 10 " 20	7.624	433	1.041	1.630	3.024	1.192	250	54	–	–
De 20 " 30	1.765	118	98	263	657	455	117	50	3	4
De 30 " 50	1.043	88	140	154	285	227	85	52	10	2
De 50 " 70	292	40	45	31	73	57	28	13	5	–
De 70 " 100	178	35	25	24	37	23	13	15	5	1
De 100 " 150	154	40	29	21	23	14	12	10	4	1
De 150 " 200	60	10	15	8	7	7	4	6	2	1
De 200 " 300	65	15	14	7	8	9	5	2	3	2
De 300 " 500	34	6	8	4	4	4	1	2	3	2
De 500 " 1000	24	10	3	2	3	1	–	2	1	2
De 1000 y más	28	12	5	–	–	–	1	–	2	8

2.3 — Clasificación de las explotaciones en plena propiedad según el número de parcelas

TAMAÑO DE LAS EXPLOTACIONES (En hectáreas)	Total de explotaciones con tierras en plena propiedad	NUMERO DE EXPLOTACIONES EN PLENA PROPIEDAD COMPUESTAS DE								
		Una parcela	2 o 3 parcelas	4 o 5 parcelas	6 a 9 parcelas	10 a 14 parcelas	15 a 19 parcelas	20 a 29 parcelas	30 a 49 parcelas	50 y más parcelas
Todas las explotaciones con tierras ..	**33.732**	**11.198**	**10.596**	**5.391**	**4.707**	**1.376**	**295**	**124**	**25**	**20**
Menores de 0,1	701	697	4	–	–	–	–	–	–	–
De 0,1 y menores de 0,2	730	712	16	–	1	–	–	–	1	–
De 0,2 " 0,5	2.108	1.856	248	3	–	–	–	–	–	1
De 0,5 " 1	2.825	1.980	794	46	5	–	–	–	–	–
De 1 " 2	5.026	2.459	2.190	328	48	1	–	–	–	–
De 2 " 3	4.029	1.281	1.971	586	183	8	–	–	–	–
De 3 " 4	3.212	667	1.509	715	300	20	1	–	–	–
De 4 " 5	2.286	350	940	593	368	33	2	–	–	–
De 5 " 10	6.466	627	1.881	1.844	1.713	367	27	6	–	1
De 10 " 20	3.860	241	673	912	1.399	497	112	26	–	–
De 20 " 30	1.094	100	138	175	376	223	51	28	1	2
De 30 " 50	692	71	106	104	182	136	54	29	8	2
De 50 " 70	226	40	37	25	61	41	14	5	3	–
De 70 " 100	152	31	22	23	33	17	12	12	2	–
De 100 " 150	135	36	27	19	20	13	12	7	1	–
De 150 " 200	50	8	13	7	5	7	3	5	1	1
De 200 " 300	59	15	12	7	7	8	5	2	2	1
De 300 " 500	32	6	8	3	3	4	1	2	3	2
De 500 " 1000	21	9	2	1	3	1	–	2	1	2
De 1000 y más	28	12	5	–	–	–	1	–	2	8

REGIMEN DE TENENCIA DE LA TIERRA EN LAS EXPLOTACIONES AGRARIAS

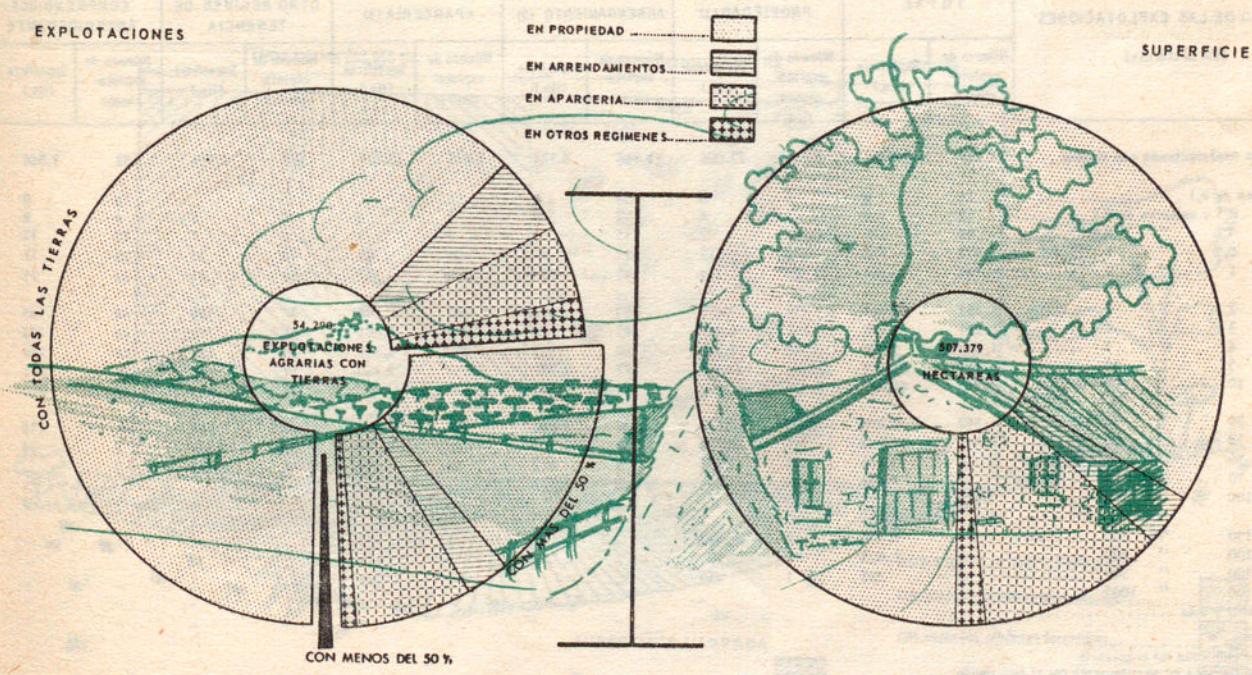

3.- REGIMEN DE TENENCIA

3.1.- Número y superficie de las explotaciones con un solo régimen de tenencia

TAMAÑO DE LAS EXPLOTACIONES (En hectáreas)	TOTAL		PROPIEDAD (1)		ARRENDAMIENTO (2)		APARCERIA (3)		OTROS REGIMENES DE TENENCIA	
	Número de explotaciones	Superficie (Ha.)	Número de explotaciones	Superficie (Ha.)	Número de explotaciones	Superficie (Ha.)	Número de explotaciones	Superficie (Ha.)	Número de explotaciones	Superficie (Ha.)
Todas las explotaciones con tierras....	**40.033**	**380.327**	**33.732**	**353.406**	**2.531**	**5.811**	**2.435**	**16.899**	**1.335**	**4.211**
Menores de 0,1	1.133	36	701	22	233	5	8	ø	191	9
De 0,1 y menores de 0,2	1.173	118	730	73	270	26	20	2	153	17
De 0,2 " 0,5	2.972	896	2.108	681	475	139	115	36	274	40
De 0,5 " 1	3.521	2.517	2.825	2.016	449	324	167	120	80	57
De 1 " 2	6.019	8.354	5.026	7.022	490	643	338	465	165	224
De 2 " 3	4.681	11.192	4.029	9.648	218	506	327	783	107	255
De 3 " 4	3.772	12.850	3.212	10.950	112	382	297	999	151	519
De 4 " 5	2.600	11.700	2.286	10.186	74	339	184	930	56	245
De 5 " 10	7.231	50.928	6.466	45.656	127	867	546	3.823	92	582
De 10 " 20	4.276	59.792	3.860	54.132	54	767	325	4.382	37	511
De 20 " 30	1.173	26.421	1.094	24.560	17	423	49	1.138	13	300
De 30 " 50	737	28.176	692	26.473	6	216	31	1.170	8	317
De 50 " 70	242	14.017	226	13.102	1	50	11	629	4	236
De 70 " 100	161	13.247	152	12.518	2	165	6	472	1	92
De 100 " 150	144	17.318	135	16.231	–	–	7	843	2	244
De 150 " 200	53	9.165	50	8.625	1	197	2	343	–	–
De 200 " 300	61	14.528	59	14.101	1	200	1	227	–	–
De 300 " 500	32	12.014	32	12.014	–	–	–	–	–	–
De 500 " 1000	24	16.636	21	14.974	1	562	1	537	1	563
De 1000 y más	28	70.422	28	70.422	–	–	–	–	–	–

3.2.- Número y superficie de las explotaciones con más de un régimen de tenencia

TAMAÑO DE LAS EXPLOTACIONES (En hectáreas)	TOTAL		MAS DEL 50% EN PROPIEDAD (1)		MAS DEL 50% EN ARRENDAMIENTO (2)		MAS DEL 50% EN APARCERIA (3)		MAS DEL 50% EN OTRO REGIMEN DE TENENCIA		OTROS CASOS NO COMPRENDIDOS ANTERIORMENTE	
	Número de explotaciones	Superficie (Ha.)	Número de explotaciones	Superficie (Ha.)	Número de explotaciones	Superficie (Ha.)	Número de explotaciones	Superficie (Ha.)	Número de explotaciones	Superficie (Ha.)	Número de explotaciones	Superficie (Ha.)
Todas las explotaciones con tierras 14.257	**127.052**	**8.010**	**73.086**	**1.468**	**8.128**	**3.875**	**38.828**	**502**	**4.966**	**402**	**2.044**
Menores de 0,1 15	ø	2	ø	3	ø	–	–	–	–	10	ø
De 0,1 y menores de 0,2 12	ø	1	ø	2	ø	1	ø	4	ø	4	ø
De 0,2 " 0,5 68	30	26	9	15	5	9	3	6	1	12	12
De 0,5 " 1 312	238	142	112	91	67	38	29	18	13	23	17
De 1 " 2 ..... 1.185	1.724	504	749	341	486	212	307	64	91	64	91
De 2 " 3 ..... 1.333	3.227	701	1.698	253	608	260	638	57	138	62	145
De 3 " 4 ..... 1.281	4.420	717	2.487	182	620	291	1.001	51	176	40	136
De 4 " 5 ..... 1.244	5.288	760	3.043	108	502	292	1.359	30	134	54	250
De 5 " 10 ..... 4.471	31.882	2.650	18.906	297	2.027	1.367	9.860	81	558	76	531
De 10 " 20 ..... 3.348	44.467	2.002	26.186	124	1.647	1.057	14.295	119	1.726	46	613
De 20 " 30 592	15.872	282	8.648	28	694	229	5.353	43	962	10	215
De 30 " 50 306	11.343	169	6.146	16	600	93	3.519	27	1.044	1	34
De 50 " 70 50	2.931	31	1.855	4	217	13	736	2	123	–	–
De 70 " 100 17	1.394	8	619	2	162	7	613	–	–	–	–
De 100 " 150 10	1.221	7	856	–	–	3	365	–	–	–	–
De 150 " 200 7	1.208	6	1.044	–	–	1	164	–	–	–	–
De 200 " 300 4	1.025	1	315	2	493	1	217	–	–	–	–
De 300 " 500 2	782	1	413	–	–	1	369	–	–	–	–
De 500 " 1000 ..... –	–	–	–	–	–	–	–	–	–	–	–
De 1000 y más ..... –	–	–	–	–	–	–	–	–	–	–	–

(1) Tierras propiedad del empresario
(2) Tierras llevadas en arrendamiento por el empresario
(3) Tierras llevadas en aparceria por el empresario

3.3.— Superficie según los distintos regímenes de tenencia

TAMAÑO DE LAS EXPLOTACIONES (En hectáreas)	TOTAL		PROPIEDAD (1)		ARRENDAMIENTO (2)		APARCERIA (3)		OTROS REGIMENES DE TENENCIA	
	Superficie (Ha.)	Porcentaje %	Superficie (Ha.)	Porcentaje %	Superficie (Ha.)	Porcentaje %	Superficie (Ha.)	Porcentaje %	Superficie (Ha.)	Porcentaje %
Todas las explotaciones con tierras...	507.379	100	423.419	83,5	15.817	3,1	58.260	11,5	9.883	1,9
Menores de 0,1	36	100	22	61,1	5	13,9	ø	ø	9	25,0
De 0,1 y menores de 0,2	118	100	73	61,8	26	22,0	2	1,7	17	14,5
De 0,2 " 0,5	926	100	691	74,6	153	16,5	40	4,3	42	4,6
De 0,5 " 1	2.755	100	2.128	77,2	404	14,7	152	5,5	71	2,6
De 1 " 2	10.078	100	7.807	77,5	1.170	11,6	775	7,7	326	3,2
De 2 " 3	14.419	100	11.299	78,4	1.246	8,6	1.460	10,1	414	2,9
De 3 " 4	17.270	100	13.316	77,1	1.151	6,7	2.091	12,1	712	4,1
De 4 " 5	16.988	100	13.122	77,2	1.010	5,9	2.462	14,5	394	2,4
De 5 " 10	82.810	100	63.427	76,6	3.724	4,5	14.225	17,2	1.434	1,7
De 10 " 20	104.259	100	79.212	76,0	2.935	2,8	19.667	18,9	2.445	2,3
De 20 " 30	42.293	100	33.124	78,3	1.121	2,7	6.687	15,8	1.361	3,2
De 30 " 50	39.519	100	32.432	82,1	944	2,4	4.800	12,1	1.343	3,4
De 50 " 70	16.948	100	14.730	86,9	279	1,6	1.564	9,3	375	2,2
De 70 " 100	14.641	100	13.133	89,7	330	2,3	1.086	7,4	92	0,6
De 100 " 150	18.539	100	17.023	91,8	2	ø	1.267	6,8	247	1,4
De 150 " 200	10.373	100	9.661	93,1	210	2,0	464	4,5	38	0,4
De 200 " 300	15.553	100	14.396	92,6	545	3,5	612	3,9	–	–
De 300 " 500	12.796	100	12.427	97,1	–	–	369	2,9	–	–
De 500 " 1000	16.636	100	14.974	90,0	562	3,4	537	3,2	563	3,4
De 1000 y más	70.422	100	70.422	100,0	–	–	–	–	–	–

(1) Tierras propiedad del empresario
(2) Tierras llevadas en arrendamiento por el empresario
(3) Tierras llevadas en aparcería por el empresario

DISTRIBUCION DE LAS TIERRAS DE LA PROVINCIA

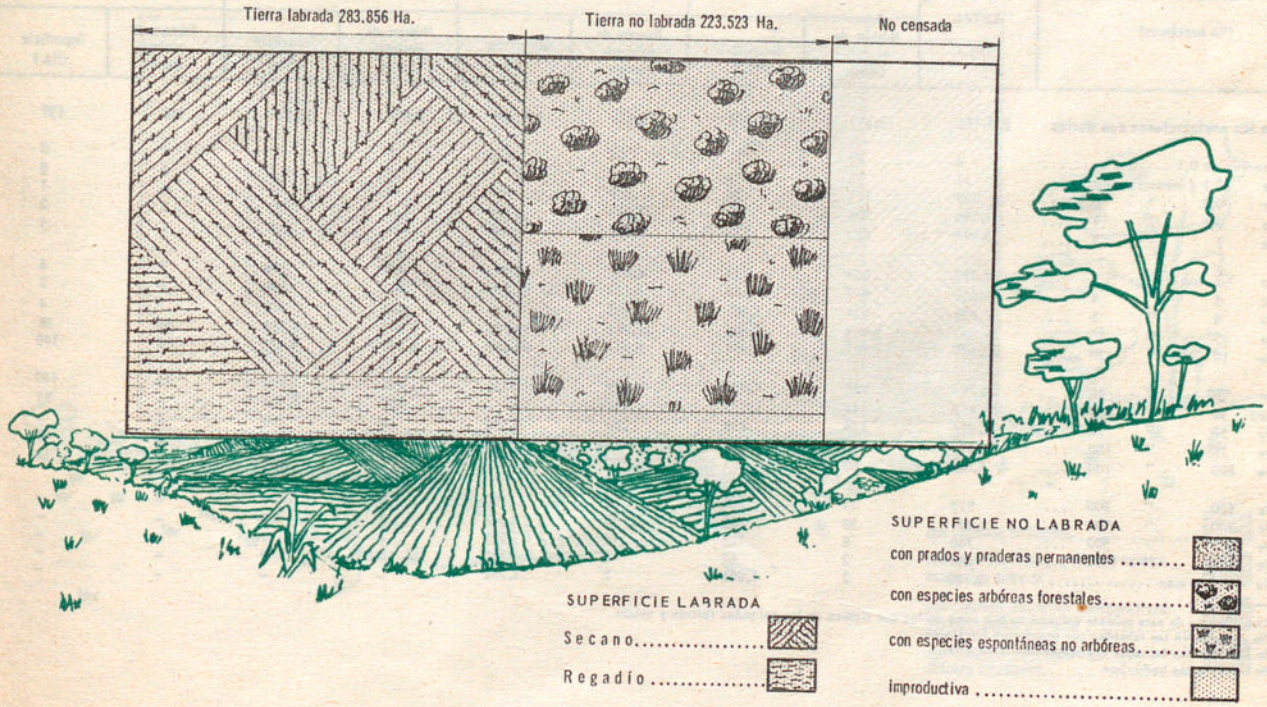

4.— DISTRIBUCION DE LA SUPERFICIE DE LAS EXPLOTACIONES SEGUN SU APROVECHAMIENTO

4.1.— Resumen general de la distribución de la superficie

TAMAÑO DE LAS EXPLOTACIONES (En hectáreas)	TODAS LAS TIERRAS		TIERRAS LABRADAS (2)		TIERRAS NO LABRADAS (3)	
	Número de explotaciones (1)	Superficie (Ha.)	Número de explotaciones	Superficie (Ha.)	Número de explotaciones	Superficie (Ha.)
Todas las explotaciones con tierras	54.290	507.379	52.729	283.856	23.534	223.523
Menores de 0,1	1.148	36	1.028	31	166	5
De 0,1 y menores de 0,2	1.185	118	1.145	112	65	6
De 0,2 " 0,5	3.040	926	2.902	870	278	56
De 0,5 " 1	3.833	2.755	3.695	2.549	582	206
De 1 " 2	7.204	10.078	6.989	9.176	1.660	902
De 2 " 3	6.014	14.419	5.886	13.028	1.805	1.391
De 3 " 4	5.053	17.270	4.963	15.428	1.887	1.842
De 4 " 5	3.844	16.988	3.789	14.935	1.644	2.053
De 5 " 10	11.702	82.810	11.534	70.408	6.544	12.402
De 10 " 20	7.624	104.259	7.482	81.207	5.627	23.052
De 20 " 30	1.765	42.293	1.703	28.273	1.529	14.020
De 30 " 50	1.043	39.519	971	21.819	946	17.700
De 50 " 70	292	16.948	261	7.461	272	9.487
De 70 " 100	178	14.641	142	4.815	169	9.826
De 100 " 150	154	18.539	119	4.492	151	14.047
De 150 " 200	60	10.373	44	1.058	60	9.315
De 200 " 300	65	15.553	50	2.265	64	13.288
De 300 " 500	34	12.796	20	1.125	33	11.671
De 500 " 1000	24	16.636	8	657	24	15.979
De 1000 y más	28	70.422	4	4.147	28	66.275

4.2.— Tierras labradas de secano

TAMAÑO DE LAS EXPLOTACIONES (En hectáreas)	SUPERFICIE TOTAL (Ha.)	CON CULTIVOS HERBACEOS (4)		CON FRUTALES, OLIVAR O VIÑEDO, SOLOS O ASOCIADOS ENTRE SI		CON CULTIVOS HERBACEOS ASOCIADOS CON:			
						FRUTALES, OLIVAR O VIÑEDO		ARBOLES FORESTALES	
		Número de explotaciones	Superficie (Ha.)	Número de explotaciones	Superficie (Ha.)	Número de explotaciones	Superficie (Ha.)	Número de explotaciones	Superficie (Ha.)
Todas las explotaciones con tierras	239.136	13.159	35.472	40.406	181.445	7.407	21.780	160	439
Menores de 0,1	4	46	1	54	2	38	1	1	Ø
De 0,1 y menores de 0,2	11	25	2	86	7	38	2	2	Ø
De 0,2 " 0,5	329	111	24	960	290	58	14	6	1
De 0,5 " 1	1.386	206	80	2.049	1.239	132	65	5	2
De 1 " 2	5.995	653	373	4.881	5.338	321	279	7	5
De 2 " 3	9.393	863	668	4.638	8.246	420	473	9	6
De 3 " 4	11.610	973	900	4.172	10.055	461	652	6	3
De 4 " 5	11.829	939	1.107	3.355	9.940	452	778	7	4
De 5 " 10	59.362	3.965	6.406	10.380	47.910	2.188	4.988	30	58
De 10 " 20	72.678	3.501	10.511	6.851	53.209	2.330	8.768	55	190
De 20 " 30	25.707	935	4.986	1.540	17.855	550	2.733	25	133
De 30 " 50	19.412	544	4.575	882	13.217	269	1.585	6	35
De 50 " 70	6.826	155	1.758	232	4.682	63	386	–	–
De 70 " 100	4.112	95	1.045	126	2.914	30	151	1	2
De 100 " 150	3.868	80	1.001	103	2.423	32	444	–	–
De 150 " 200	975	23	259	35	590	10	126	–	–
De 200 " 300	1.881	33	582	38	1.144	8	155	–	–
De 300 " 500	760	8	123	16	527	4	110	–	–
De 500 " 1000	260	2	65	6	125	3	70	–	–
De 1000 y más	2.738	2	1.006	2	1.732	–	–	–	–

(1) Los números de esta primera columna no son suma de los que figuran en las columnas tercera y quinta.
(2) No se incluyen las labradas con propósitos forestales.
(3) Se incluyen las labradas con propósitos forestales.
(4) Se incluyen los barbechos.

4.3.— Tierras labradas de regadío

TAMAÑO DE LAS EXPLOTACIONES (En hectáreas)	SUPERFICIE TOTAL (Ha.)	CON CULTIVOS HERBACEOS		CON FRUTALES, OLIVAR O VIÑEDO, SOLOS O ASOCIADOS ENTRE SI		CON CULTIVOS HERBACEOS ASOCIADOS CON:			
						FRUTALES, OLIVAR O VIÑEDO		ARBOLES FORESTALES	
		Número de explotaciones	Superficie (Ha.)	Número de explotaciones	Superficie (Ha.)	Número de explotaciones	Superficie (Ha.)	Número de explotaciones	Superficie (Ha.)
Todas las explotaciones con tierras ...	**44.720**	**22.591**	**25.072**	**6.722**	**9.074**	**9.214**	**10.534**	**55**	**40**
Menores de 0,1	27	703	21	27	1	174	5	4	0
De 0,1 y menores de 0,2	101	760	75	53	3	228	22	7	1
De 0,2 " 0,5	541	1.346	334	315	71	509	135	6	1
De 0,5 " 1	1.163	1.426	710	418	184	553	266	9	3
De 1 " 2	3.181	2.597	1.997	766	488	1.002	692	6	4
De 2 " 3	3.635	2.176	2.196	752	620	906	819	1	0
De 3 " 4	3.818	1.924	2.206	704	702	876	909	2	1
De 4 " 5	3.106	1.463	1.531	567	654	755	920	3	1
De 5 " 10	11.046	4.968	5.484	1.649	2.330	2.340	3.218	6	14
De 10 " 20	8.529	3.535	4.353	1.027	2.031	1.364	2.134	5	11
De 20 " 30	2.566	797	1.273	224	669	267	624	1	0
De 30 " 50	2.407	539	1.446	142	591	147	368	2	2
De 50 " 70	635	144	353	36	172	39	109	1	1
De 70 " 100	703	80	522	18	113	20	68	–	–
De 100 " 150	624	70	422	14	108	14	93	2	1
De 150 " 200	83	22	67	5	12	5	4	–	–
De 200 " 300	384	22	301	2	2	10	81	–	–
De 300 " 500	365	13	361	1	0	3	4	–	–
De 500 " 1000	397	4	394	1	1	1	2	–	–
De 1000 y más	1.409	2	1.026	1	322	1	61	–	–

DISTRIBUCION DE LAS TIERRAS LABRADAS



4.4.— Tierras no labradas

TAMAÑO DE LAS EXPLOTACIONES (En hectáreas)	PRADOS O PRADERAS PERMANENTES				TIERRAS POBLADAS CON ESPECIES ARBOREAS FORESTALES			
	SECANO		REGADIO		SUPERFICIE PASTADA		SUPERFICIE NO PASTADA	
	Número de explotaciones	Superficie (Ha.)	Número de explotaciones	Superficie (Ha.)	Número de explotaciones	Superficie (Ha.)	Número de explotaciones	Superficie (Ha.)
Todas las explotaciones con tierras	380	1.044	71	78	4.804	36.291	8.981	65.815
Menores de 0,1	16	ø	1	ø	5	ø	27	1
De 0,1 y menores de 0,2	2	ø	2	ø	4	ø	10	1
De 0,2 " 0,5	5	1	2	1	24	5	95	17
De 0,5 " 1	9	4	2	1	45	18	153	54
De 1 " 2	22	11	6	3	163	90	431	225
De 2 " 3	30	20	7	5	178	132	464	350
De 3 " 4	23	21	15	8	225	184	565	481
De 4 " 5	19	17	9	7	236	233	520	528
De 5 " 10	93	86	14	2	1.174	1.693	2.451	3.743
De 10 " 20	77	98	5	8	1.515	3.876	2.596	7.645
De 20 " 30	27	68	—	—	515	2.875	758	4.846
De 30 " 50	33	94	4	12	386	4.341	470	5.744
De 50 " 70	7	51	—	—	115	2.481	141	2.954
De 70 " 100	6	17	—	—	68	2.551	100	3.441
De 100 " 150	4	95	3	27	68	4.287	75	4.163
De 150 " 200	1	1	—	—	25	1.653	24	1.873
De 200 " 300	3	22	1	4	27	2.763	33	4.267
De 300 " 500	1	1	—	—	14	2.293	17	3.863
De 500 " 1000	—	—	—	—	7	2.134	18	7.223
De 1000 y más	2	437	—	—	10	4.682	13	14.386

4.4.— Tierras no labradas (conclusión)

TAMAÑO DE LAS EXPLOTACIONES (En hectáreas)	TIERRAS POBLADAS CON ESPECIES ESPONTANEAS NO ARBOREAS				TIERRAS IMPRODUCTIVAS	
	SUPERFICIE PASTADA		SUPERFICIE NO PASTADA		Número de explotaciones	Superficie (Ha.)
	Número de explotaciones	Superficie (Ha.)	Número de explotaciones	Superficie (Ha.)		
Todas las explotaciones con tierras	5.441	42.052	7.732	60.424	6.464	17.819
Menores de 0,1	3	ø	54	1	88	3
De 0,1 y menores de 0,2	—	—	25	2	25	3
De 0,2 " 0,5	27	5	80	17	80	10
De 0,5 " 1	94	31	228	77	150	21
De 1 " 2	304	150	619	332	422	91
De 2 " 3	358	243	614	465	517	168
De 3 " 4	422	374	601	615	549	159
De 4 " 5	371	377	599	730	424	161
De 5 " 10	1.492	2.410	2.128	3.635	1.609	833
De 10 " 20	1.387	4.338	1.713	5.870	1.452	1.217
De 20 " 30	395	2.631	485	3.037	443	563
De 30 " 50	284	3.327	309	3.317	344	865
De 50 " 70	97	1.794	95	1.727	96	480
De 70 " 100	61	1.577	58	1.490	84	750
De 100 " 150	60	2.845	48	1.825	70	805
De 150 " 200	27	2.176	28	2.481	31	1.131
De 200 " 300	28	2.945	19	1.647	38	1.640
De 300 " 500	14	2.875	7	978	17	1.659
De 500 " 1000	8	2.429	9	2.911	12	1.282
De 1000 y más	9	11.525	13	29.267	13	5.978

5.— CULTIVOS

5.1.— Cereales para grano(1)

TAMAÑO DE LAS EXPLOTACIONES (En hectáreas)	TRIGO		CEBADA		CENTENO		AVENA	
	Número de explotaciones	Superficie (Ha.)	Número de explotaciones	Superficie (Ha.)	Número de explotaciones	Superficie (Ha.)	Número de explotaciones	Superficie (Ha.)
Todas las explotaciones con tierras	**9.714**	**16.161**	**13.415**	**16.580**	**341**	**214**	**4.937**	**3.363**
Menores de 0,1	–	–	–	–	1	ø	1	ø
De 0,1 y menores de 0,2	2	ø	–	–	–	–	1	ø
De 0,2 " 0,5	51	9	71	11	–	–	24	2
De 0,5 " 1	144	42	161	45	5	ø	44	9
De 1 " 2	382	179	448	176	13	7	128	37
De 2 " 3	528	322	694	331	11	3	200	74
De 3 " 4	630	389	848	455	19	8	268	110
De 4 " 5	653	482	859	553	19	7	316	137
De 5 " 10	2.946	2.834	4.151	3.734	106	50	1.607	861
De 10 " 20	2.839	4.787	4.135	5.943	103	68	1.557	1.138
De 20 " 30	748	2.133	1.037	2.224	36	28	356	377
De 30 " 50	455	2.212	619	1.622	21	35	239	300
De 50 " 70	136	845	162	529	4	6	67	87
De 70 " 100	74	416	86	286	1	ø	51	75
De 100 " 150	68	553	77	374	1	ø	37	79
De 150 " 200	17	155	23	78	–	–	15	24
De 200 " 300	26	382	30	155	1	2	17	30
De 300 " 500	9	75	9	35	–	–	7	16
De 500 " 1000	5	46	4	19	–	–	2	7
De 1000 y más	1	300	1	10	–	–	–	–

5.1— Cereales para grano (conclusión) (1)

TAMAÑO DE LAS EXPLOTACIONES (En hectáreas)	MAIZ						ARROZ	
	TOTAL		ASOCIADO CON JUDIAS		NO ASOCIADO CON JUDIAS			
	Número de explotaciones	Superficie (Ha.)	Número de explotaciones	Superficie (Ha.)	Número de explotaciones	Superficie (Ha.)	Número de explotaciones	Superficie (Ha.)
Todas las explotaciones con tierras	**8.759**	**2.957**	**372**	**100**	**8.432**	**2.857**	**5.198**	**16.323**
Menores de 0,1	7	ø	–	–	7	ø	8	ø
De 0,1 y menores de 0,2	57	2	1	ø	56	2	45	4
De 0,2 " 0,5	315	36	11	1	305	35	344	99
De 0,5 " 1	411	70	15	2	398	68	585	379
De 1 " 2	844	163	33	4	814	159	1.182	1.339
De 2 " 3	906	191	40	16	872	175	844	1.512
De 3 " 4	855	208	45	13	812	195	605	1.486
De 4 " 5	757	196	26	6	733	190	324	925
De 5 " 10	2.444	784	115	25	2.347	759	825	3.370
De 10 " 20	1.541	624	62	17	1.486	607	318	2.546
De 20 " 30	311	172	12	2	300	170	50	783
De 30 " 50	189	195	6	6	184	189	42	1.011
De 50 " 70	41	36	3	3	38	33	6	262
De 70 " 100	29	44	–	–	29	44	8	354
De 100 " 150	19	28	2	5	18	23	3	293
De 150 " 200	5	2	–	–	5	2	1	54
De 200 " 300	15	43	1	ø	15	43	3	148
De 300 " 500	6	7	–	–	6	7	2	345
De 500 " 1000	5	36	–	–	5	36	1	229
De 1000 y más	2	120	–	–	2	120	2	1.184

(1) La información censal se refiere al año 1962.

5.2.— Otros cultivos

TAMAÑO DE LAS EXPLOTACIONES (En hectáreas)	LEGUMINOSAS				PATATA		ALGODON		REMOLACHA AZUCARERA (3)	
	PARA GRANO (1)		PARA CONSUMO EN VERDE (2)							
	Número de explotaciones	Superficie (Ha.)	Número de explotaciones	Superficie (Ha.)	Número de explotaciones	Superficie (Ha.)	Número de explotaciones	Superficie (Ha.)	Número de explotaciones	Superficie (Ha.)
Todas las explotaciones con tierras ..	**10.670**	**2.176**	**11.728**	**909**	**23.688**	**3.595**	**1.143**	**921**		
Menores de 0,1	137	3	313	6	389	7	2	ø		
De 0,1 y menores de 0,2	143	1	212	1	446	5	5	ø		
De 0,2 " 0,5	335	15	448	14	842	45	51	10		
De 0,5 " 1	405	35	595	26	1.043	77	76	24		
De 1 " 2	831	83	1.091	66	2.073	203	126	46		
De 2 " 3	906	99	1.134	82	2.071	243	123	59		
De 3 " 4	934	112	1.113	80	1.985	257	119	66		
De 4 " 5	838	110	951	80	1.799	271	86	42		
De 5 " 10	2.884	514	3.017	281	6.346	1.044	323	183		
De 10 " 20	2.164	523	2.010	176	4.662	834	177	183	No se cultiva	
De 20 " 30	552	224	455	42	1.040	248	27	37	en esta provincia	
De 30 " 50	327	190	245	28	623	199	14	20		
De 50 " 70	71	59	70	12	160	47	4	2		
De 70 " 100	53	43	32	3	80	32	3	12		
De 100 " 150	42	56	24	5	67	40	2	3		
De 150 " 200	12	8	8	1	23	6	—	—		
De 200 " 300	21	32	4	6	21	19	1	21		
De 300 " 500	11	8	3	ø	13	5	1	1		
De 500 " 1000	2	1	2	ø	3	1	2	92		
De 1000 y más	2	60	1	ø	2	12	1	120		

5.2.— Otros cultivos (conclusión)

TAMAÑO DE LAS EXPLOTACIONES (En hectáreas)	VIVERO		CULTIVOS FORRAJEROS (4)		CULTIVOS PARA LA OBTENCION DE SEMILLAS (5)		HORTALIZAS Y FLORES (6)		BARBECHOS Y RASTROJOS	
	Número de explotaciones	Superficie (Ha.)	Número de explotaciones	Superficie (Ha.)	Número de explotaciones	Superficie (Ha.)	Número de explotaciones	Superficie (Ha.)	Número de explotaciones	Superficie (Ha.)
Todas las explotaciones con tierras..	**624**	**96**	**8.424**	**1.900**	**996**	**185**	**27.548**	**5.567**	**6.191**	**10.931**
Menores de 0,1	1	ø	16	ø	2	ø	914	18	5	ø
De 0,1 y menores de 0,2	—	—	65	2	6	ø	817	60	6	ø
De 0,2 " 0,5	16	ø	223	17	27	2	1.414	188	31	7
De 0,5 " 1	6	ø	280	40	51	5	1.552	240	80	26
De 1 " 2	85	6	558	77	115	8	2.899	491	277	127
De 2 " 3	101	5	680	100	155	16	2.558	499	311	186
De 3 " 4	99	7	740	111	135	15	2.389	483	360	248
De 4 " 5	57	5	703	103	96	14	1.979	416	357	319
De 5 " 10	175	39	2.520	445	233	36	6.565	1.441	1.645	1.881
De 10 " 20	66	8	1.719	417	107	34	4.459	1.012	1.976	3.851
De 20 " 30	8	2	429	182	20	13	1.004	272	561	1.581
De 30 " 50	6	23	290	157	28	13	618	189	357	1.275
De 50 " 70	1	ø	67	35	5	8	162	55	97	425
De 70 " 100	—	—	44	36	8	16	84	67	54	377
De 100 " 150	2	1	36	45	5	2	70	32	40	221
De 150 " 200	—	—	11	11	—	—	23	7	11	72
De 200 " 300	—	—	17	26	2	2	24	69	17	165
De 300 " 500	1	ø	7	3	1	1	13	7	3	12
De 500 " 1000	—	—	16	37	—	—	3	1	2	18
De 1000 y más	—	—	3	56	—	—	1	20	1	140

(1) Sólo se incluyen lentejas, judías no asociadas con maíz, garbanzos, guisantes, habas, algarrobas, yeros y veza.
(2) Sólo se incluyen judías no asociadas con maíz, guisantes y habas.
(3) Se incluye la superficie cosechada desde julio de 1962 hasta julio de 1963.
(4) No se incluyen los cultivos en tierras no labradas ni los pastos aprovechables que hayan crecido sobre rastrojeras.
(5) Se incluye la superficie de patata de siembra y los planteles de arroz.
(6) La superficie se consigna una sola vez, aunque en la misma se hayan cosechado varias veces una o varias hortalizas durante el año agrícola.

5.3.— Viñedo

TAMAÑO DE LAS EXPLOTACIONES (En hectáreas)	TOTAL		ASOCIADO CON OLIVAR		NO ASOCIADO CON OLIVAR (1)					
					TOTAL		CEPAS PARA UVA DE MESA		CEPAS PARA VINIFICACION	
	Número de explotaciones	Superficie (Ha.)	Número de explotaciones	Superficie (Ha.)	Número de explotaciones	Superficie (Ha.)	Número de explotaciones	Superficie (Ha.)	Número de explotaciones	Superficie (Ha.)
Todas las explotaciones con tierras ...	**27.070**	**68.140**	**6.908**	**7.500**	**25.982**	**60.640**	**447**	**268**	**25.678**	**60.372**
Menores de 0,1	16	ø	–	–	16	ø	11	ø	5	ø
De 0,1 y menores de 0,2	19	ø	7	ø	15	ø	11	ø	5	ø
De 0,2 " 0,5	360	89	72	12	335	77	40	2	298	75
De 0,5 " 1	911	391	186	52	845	339	30	5	818	334
De 1 " 2	2.322	1.650	606	268	2.138	1.382	52	12	2.098	1.370
De 2 " 3	2.427	2.554	686	443	2.259	2.111	23	7	2.242	2.104
De 3 " 4	2.517	3.308	696	517	2.379	2.791	28	18	2.360	2.773
De 4 " 5	2.209	3.532	646	542	2.123	2.990	28	17	2.095	2.973
De 5 " 10	7.818	18.248	2.224	2.363	7.566	15.885	103	62	7.530	15.823
De 10 " 20	5.925	22.598	1.287	2.053	5.815	20.545	63	47	5.778	20.498
De 20 " 30	1.366	6.630	269	469	1.339	6.161	31	65	1.321	6.096
De 30 " 50	742	4.770	127	380	725	4.390	15	9	706	4.381
De 50 " 70	190	1.701	42	175	184	1.526	5	1	181	1.525
De 70 " 100	93	931	26	81	92	850	3	3	92	847
De 100 " 150	88	1.017	22	93	85	924	3	ø	83	924
De 150 " 200	25	175	6	16	24	159	–	–	24	159
De 200 " 300	27	341	5	34	27	307	1	20	27	287
De 300 " 500	10	175	1	2	10	173	–	–	10	173
De 500 " 1000	4	28	–	–	4	28	–	–	4	28
De 1000 y más	1	2	–	–	1	2	–	–	1	2

5.4.— Olivar

TAMAÑO DE LAS EXPLOTACIONES (En hectáreas)	TOTAL		EN CULTIVO UNICO O ASOCIADO CON FRUTALES		ASOCIADO CON VIÑEDO		ASOCIADO CON CULTIVOS HERBACEOS	
	Número de explotaciones	Superficie (Ha.)	Número de explotaciones	Superficie (Ha.)	Número de explotaciones	Superficie (Ha.)	Número de explotaciones	Superficie (Ha.)
**Todas las explotaciones con tierras ..... **	**36.327**	**104.413**	**30.219**	**90.326**	**6.908**	**7.500**	**4.395**	**6.587**
Menores de 0,1	24	ø	16	ø	–	–	8	ø
De 0,1 y menores de 0,2	74	5	57	4	7	ø	11	1
De 0,2 " 0,5	729	176	625	154	72	12	64	10
De 0,5 " 1	1.628	775	1.371	692	186	52	106	31
De 1 " 2	4.132	3.255	3.459	2.897	606	268	246	90
De 2 " 3	4.235	5.460	3.540	4.877	686	443	290	140
De 3 " 4	3.793	6.349	3.158	5.641	696	517	293	191
De 4 " 5	3.000	6.127	2.325	5.378	646	542	270	207
De 5 " 10	9.762	28.088	8.080	24.405	2.224	2.363	1.251	1.320
De 10 " 20	6.337	29.195	5.320	24.652	1.287	2.053	1.274	2.490
De 20 " 30	1.417	10.116	1.229	8.584	269	469	322	1.063
De 30 " 50	745	7.019	657	6.005	127	380	172	634
De 50 " 70	191	2.181	162	1.885	42	175	41	121
De 70 " 100	97	1.304	82	1.173	26	81	16	50
De 100 " 150	84	954	67	802	22	93	17	59
De 150 " 200	28	325	25	287	6	16	5	22
De 200 " 300	30	806	26	694	5	34	5	78
De 300 " 500	13	248	12	232	1	2	2	14
De 500 " 1000	5	97	5	92	–	–	1	5
De 1000 y más	3	1.933	3	1.872	–	–	1	61

(1) Puede estar asociado con otros cultivos.

5.5.— Agrios

(En plantación regular y diseminados)

TAMAÑO DE LAS EXPLOTACIONES (En hectáreas)	NARANJOS			MANDARINOS			LIMONEROS			OTROS AGRIOS (1)		
	Número de explotaciones	Número de arboles	Superficie (Ha.)	Número de explotaciones	Número de árboles	Superficie (Ha.)	Número de explotaciones	Número de árboles	Superficie (Ha.)	Número de explotaciones	Número de árboles	Superficie (Ha.)
Todas las explotaciones con tierras	6.357	542.582	1.665	3.203	142.913	337	2.676	22.119	54	152	1.143	5
Menores de 0,1	100	224	2	27	56	ø	86	105	2	–	–	–
De 0,1 y menores de 0,2	135	1,148	2	44	102	ø	83	135	ø	–	–	–
De 0,2 " 0,5	365	11,121	24	149	2,069	4	169	429	1	5	25	ø
De 0,5 " 1	397	18,132	44	163	4,673	10	176	498	ø	9	24	ø
De 1 " 2	689	38,393	95	318	8,551	19	266	1,280	3	9	130	ø
De 2 " 3	684	47,669	116	336	13,686	30	264	1,134	2	19	165	ø
De 3 " 4	653	51,068	133	342	13,654	34	254	1,208	3	18	127	ø
De 4 " 5	536	41,071	101	270	8,090	19	213	1,234	2	18	52	ø
De 5 " 10	1,639	147,961	649	918	41,912	103	656	6,550	16	39	114	ø
De 10 " 20	842	99,591	267	464	28,053	63	360	4,780	15	23	105	ø
De 20 " 30	171	30,892	83	84	7,163	19	76	687	1	7	54	ø
De 30 " 50	91	39,117	94	58	8,526	21	43	3,684	9	3	20	ø
De 50 " 70	25	3,819	10	11	1,470	3	14	241	ø	–	–	–
De 70 " 100	15	1,510	6	10	177	ø	10	130	ø	–	–	–
De 100 " 150	7	6,964	30	3	3,662	11	3	9	ø	1	323	5
De 150 " 200	–	–	–	–	–	–	–	–	–	–	–	–
De 200 " 300	5	2,598	8	4	419	1	2	13	ø	1	4	ø
De 300 " 500	2	1,300	1	2	650	ø	1	2	ø	–	–	–
De 500 " 1000	1	4	ø	–	–	–	–	–	–	–	–	–
De 1000 y más	–	–	–	–	–	–	–	–	–	–	–	–

5.6.— Otros frutales

(En plantación regular y diseminados)

TAMAÑO DE LAS EXPLOTACIONES (En hectáreas)	MELOCOTONEROS		ALBARICOQUEROS		CIRUELOS		CEREZOS Y GUINDOS		MEMBRILLEROS		ALGARROBOS	
	Número de explotaciones	Número de árboles	Número de explotaciones	Número de árboles	Número de explotaciones	Número de árboles	Número de explotaciones	Número de árboles	Número de explotaciones	Número de árboles	Número de explotaciones	Número de árboles
Todas las explotaciones con tierras	17.806	402.586	10.709	32.848	8.801	35.310	14.127	37.871	6.638	18.381	18.895	1.069.161
Menores de 0,1	121	175	116	151	96	137	31	33	17	24	21	62
De 0,1 y menores de 0,2	198	410	152	196	114	169	84	111	46	69	52	188
De 0,2 " 0,5	605	3,122	407	732	291	620	330	567	166	349	374	3.464
De 0,5 " 1	803	7,184	498	1,129	346	1,324	513	986	200	447	821	10,992
De 1 " 2	1,531	18,687	917	2,375	664	2,091	1,140	2,265	413	897	2,109	44,223
De 2 " 3	1,527	25,887	880	2,660	621	1,741	1,174	2,903	392	1,201	2,233	62,804
De 3 " 4	1,548	33,057	938	2,158	711	2,331	1,228	2,940	470	1,218	2,112	73,032
De 4 " 5	1,336	29,905	782	2,156	574	1,704	1,113	2,774	502	1,178	1,746	65,245
De 5 " 10	4,806	105,895	2,873	8,096	2,287	14,211	3,903	10,062	1,843	4,790	5,420	305,895
De 10 " 20	3,711	96,170	2,181	7,673	2,030	6,941	3,117	9,549	1,758	5,345	2,952	263,024
De 20 " 30	875	31,654	527	1,527	552	2,036	770	2,134	441	1,319	538	88,963
De 30 " 50	464	20,561	270	2,676	318	1,029	450	2,288	246	943	305	63,006
De 50 " 70	125	3,923	68	367	72	281	118	396	56	198	87	35,632
De 70 " 100	62	4,381	42	585	47	174	60	319	34	189	52	19,118
De 100 " 150	50	12,566	33	232	40	383	55	382	26	70	37	20,222
De 150 " 200	14	100	7	17	9	26	12	53	8	25	9	1,589
De 200 " 300	16	596	11	103	21	85	20	78	13	27	14	8,253
De 300 " 500	10	299	5	9	5	17	6	20	5	86	7	2,723
De 500 " 1000	3	14	2	6	3	10	3	11	2	6	5	226
De 1000 y más	1	8.000	–	–	–	–	–	–	–	–	1	500

(1) Lima, pomelo o toronja

5.6. — Otros frutales (conclusión)

(En plantación regular y diseminados)

TAMAÑO DE LAS EXPLOTACIONES (En hectáreas)	ALMENDROS		AVELLANOS		HIGUERAS		MANZANOS		PERALES	
	Número de explotaciones	Número de árboles	Número de explotaciones	Número de árboles	Número de explotaciones	Número de árboles	Número de explotaciones	Número de árboles	Número de explotaciones	Número de árboles
Todas las explotaciones con tierras ...	**23.816**	**1.608.039**	**14.819**	**6.718.212**	**21.894**	**102.250**	**18.612**	**187.201**	**13.477**	**193.646**
Menores de 0,1	27	58	21	107	184	266	162	362	105	181
De 0,1 y menores de 0,2	50	209	67	1.025	213	318	274	683	197	410
De 0,2 " 0,5	409	4.437	487	23.138	686	1.005	739	3.001	555	1.771
De 0,5 " 1	740	11.143	818	74.674	835	1.473	906	4.559	705	4.033
De 1 " 2	1.805	36.267	1.606	256.894	1.808	3.791	1.694	12.271	1.197	14.238
De 2 " 3	1.918	49.248	1.430	333.000	1.833	4.063	1.575	11.858	1.157	11.802
De 3 " 4	2.051	65.371	1.394	421.724	1.980	4.827	1.640	14.859	1.150	11.884
De 4 " 5	1.816	67.216	1.216	442.099	1.590	4.516	1.414	13.788	997	10.945
De 5 " 10	6.825	376.302	3.683	1.800.434	5.857	23.456	4.846	44.820	3.502	43.890
De 10 " 20	5.534	515.269	2.726	1.864.632	4.695	31.745	3.672	37.740	2.608	37.629
De 20 " 30	1.390	199.615	659	609.163	1.178	13.029	859	12.975	628	16.579
De 30 " 50	771	132.119	428	460.148	656	9.030	502	7.235	400	20.436
De 50 " 70	210	50.614	116	158.202	170	1.849	130	3.532	112	2.397
De 70 " 100	107	25.973	60	106.802	86	1.072	75	5.287	66	1.816
De 100 " 150	84	24.673	67	93.747	66	867	65	7.795	51	6.859
De 150 " 200	29	15.595	14	17.850	16	328	17	1.203	14	57
De 200 " 300	31	10.801	16	19.067	27	403	26	1.048	22	863
De 300 " 500	13	15.557	10	35.486	8	55	10	167	8	1.851
De 500 " 1000	5	6.550	1	20	5	151	5	18	2	5
De 1000 y más	1	1.022	—	—	1	6	1	4.000	1	6.000

6.— TIERRAS POBLADAS CON ESPECIES ARBOREAS FORESTALES

6.1.— Pinos y abetos; encinas, robles y alcornoques; y otras especies forestales

TAMAÑO DE LAS EXPLOTACIONES (En hectáreas)	TODAS LAS ESPECIES		PINOS Y ABETOS		ENCINAS, ROBLES Y ALCORNOQUES		OTRAS ESPECIES FORESTALES (1)	
	Número de explotaciones	Superficie (Ha.)	Número de explotaciones	Superficie (Ha.)	Número de explotaciones	Superficie (Ha.)	Número de explotaciones	Superficie (Ha.)
Todas las explotaciones con tierras 13.687	**102.585**	**13.024**	**87.352**	**2.601**	**13.387**	**497**	**1.846**
Menores de 0,1	31	1	27	ø	—	—	4	1
De 0,1 y menores de 0,2	20	2	17	ø	1	ø	3	2
De 0,2 " 0,5	131	24	105	16	17	4	17	4
De 0,5 " 1	213	77	177	57	42	13	10	7
De 1 " 2	601	324	531	259	117	51	24	14
De 2 " 3	671	496	614	409	119	77	11	10
De 3 " 4	788	669	721	550	156	109	12	10
De 4 " 5	738	766	693	640	135	72	15	54
De 5 " 10	3.625	5.508	3.445	4.523	590	800	97	185
De 10 " 20	4.073	11.722	3.968	9.639	666	1.699	107	384
De 20 " 30	1.254	7.854	1.223	6.411	253	1.183	67	260
De 30 " 50	816	10.122	795	8.130	240	1.655	64	337
De 50 " 70	250	5.436	243	4.441	80	821	19	174
De 70 " 100	160	5.994	153	4.713	65	1.136	20	145
De 100 " 150	140	8.451	138	7.048	55	1.191	15	212
De 150 " 200	50	3.526	50	3.343	18	183	4	ø
De 200 " 300	56	7.030	55	5.962	23	1.048	6	20
De 300 " 500	30	6.158	29	5.272	11	865	1	21
De 500 " 1000	21	9.357	21	7.933	6	1.424	—	—
De 1000 y más	19	19.068	19	18.006	7	1.056	1	6

(1) Haya, castaño, chopo, eucalipto, olmo, aliso, fresno, etc.

7.- GANADERIA (1)

7.1.- Ganado caballar, mular, asnal y vacuno

TAMAÑO DE LAS EXPLOTACIONES (En hectáreas)	CABALLAR		MULAR		ASNAL		VACUNO (2)			
								Número de cabezas		
	Número de explotaciones	Número de cabezas	Número de explotaciones	Número de cabezas	Número de explotaciones	Número de cabezas	Número de explotaciones	Total	Mayores de 3 años	Exclusivamente de ordeño
Todas las explotaciones	**4.811**	**4.987**	**16.588**	**17.212**	**5.003**	**5.135**	**1.839**	**6.086**	**2.633**	**2.248**
Explotaciones sin tierras	30	45	44	143	23	42	94	471	333	295
Explotaciones con tierras	4.781	4.942	16.544	17.069	4.980	5.093	1.745	5.615	2.300	1.953
Menores de 0,1	8	9	6	6	8	8	3	11	9	9
De 0,1 y menores de 0,2 ...	28	28	11	11	14	15	16	44	29	29
De 0,2 " 0,5 ..	77	77	60	64	83	83	69	775	134	105
De 0,5 " 1 ...	143	146	143	144	185	186	110	219	180	115
De 1 " 2 ...	383	386	505	505	510	511	231	591	293	283
De 2 " 3 ...	515	525	858	863	526	530	187	391	197	179
De 3 " 4 ...	519	524	1.083	1.084	545	545	194	520	275	205
De 4 " 5 ...	462	464	1.156	1.157	425	426	141	347	195	140
De 5 " 10 ...	1.466	1.491	5.391	5.419	1.255	1.260	470	1.187	436	394
De 10 " 20 ...	819	838	5.039	5.123	873	874	243	677	275	250
De 20 " 30 ...	168	185	1.193	1.276	291	301	33	151	74	56
De 30 " 50 ...	103	116	690	802	170	176	24	110	40	40
De 50 " 70 ...	24	25	178	204	48	48	5	16	12	5
De 70 " 100 ...	19	24	90	101	14	14	6	67	4	3
De 100 " 150 ...	24	30	70	91	16	17	6	150	72	65
De 150 " 200 ...	7	8	22	25	6	6	1	3	–	–
De 200 " 300 ...	11	13	24	35	4	4	3	96	13	13
De 300 " 500 ...	3	3	17	37	5	5	–	–	–	–
De 500 " 1000 ...	–	–	6	15	1	1	1	40	2	2
De 1000 y más	2	50	2	107	1	83	2	220	60	60

7.2.- Ganado lanar, cabrío y de cerda.- Gallinas, conejos y colmenas

TAMAÑO DE LAS EXPLOTACIONES (En hectáreas)	LANAR		CABRIO		DE CERDA		GALLINAS (3)		CONEJOS (3)		COLMENAS	
	Número de explotaciones	Número de cabezas	Número de explotaciones	Número de cabezas	Número de explotaciones	Número de cabezas	Número de explotaciones	Número de animales	Número de explotaciones	Número de animales	Número de explotaciones	Número de colmenas
Todas las explotaciones	**3.399**	**68.794**	**3.864**	**21.785**	**7.776**	**30.253**	**23.350**	**2.310.460**	**10.869**	**58.700**	**1.104**	**9.399**
Explotaciones sin tierras	277	15.453	235	4.703	211	1.663	824	261.401	217	1.716	34	953
Explotaciones con tierras	3.122	53.341	3.629	17.082	7.565	28.590	22.526	2.049.059	10.652	56.984	1.070	8.446
Menores de 0,1	17	775	12	91	38	156	278	10.053	198	647	2	402
De 0,1 y menores de 0,2 ...	42	895	23	254	34	79	376	23.831	166	813	2	31
De 0,2 " 0,5 ...	101	1.911	53	160	160	781	837	75.864	318	1.687	10	114
De 0,5 " 1 ...	133	3.809	78	466	196	937	1.001	121.718	406	1.826	12	60
De 1 " 2 ...	279	4.539	194	1.111	442	2.039	2.067	210.476	788	4.174	45	912
De 2 " 3 ...	268	3.267	260	1.042	468	2.033	2.023	178.252	822	4.467	46	480
De 3 " 4 ...	220	3.771	225	994	460	1.628	1.910	171.546	847	4.211	65	504
De 4 " 5 ...	222	3.035	242	836	450	1.623	1.543	118.703	695	3.363	53	478
De 5 " 10 ...	817	8.824	1.073	3.351	2.047	7.041	5.879	518.768	2.868	15.209	304	2.021
De 10 " 20 ...	680	7.640	938	3.619	2.126	6.928	4.550	393.775	2.363	13.327	324	2.289
De 20 " 30 ...	151	2.285	262	1.074	582	1.883	1.078	88.912	614	3.561	104	519
De 30 " 50 ...	92	1.898	141	992	339	2.159	618	97.541	372	2.308	56	289
De 50 " 70 ...	33	991	47	245	97	306	165	16.901	94	712	21	135
De 70 " 100 ...	25	1.745	31	472	54	320	88	13.403	44	242	5	16
De 100 " 150 ...	10	516	23	517	35	368	56	4.317	31	235	9	22
De 150 " 200 ...	8	760	6	443	11	39	14	294	6	27	4	14
De 200 " 300 ...	13	1.601	11	561	15	125	25	1.129	13	114	5	59
De 300 " 500 ...	8	825	8	684	7	27	14	3.494	5	51	2	10
De 500 " 1000 ...	1	550	1	100	3	8	4	82	2	10	–	–
De 1000 y más	2	3.704	1	70	1	110	–	–	–	–	1	91

(1) Se incluye el ganado adscrito a explotaciones agrarias con tierras, y el perteneciente a explotaciones sin tierras, o exclusivamente ganaderas, que poseen en total dos o más cabezas de ganado vacuno, caballar, mular, asnal, bovino, caprino o porcino; veinte o más gallinas, patos o gansos; veinte o más conejos; dos o más colmenas.
(2) No incluido el ganado de lidia.
(3) De más de seis meses.

8.- RIEGOS Y AVENAMIENTOS

8.1.- Regadío según la suficiencia y la procedencia del agua

TAMAÑO DE LAS EXPLOTACIONES (En hectáreas)	TOTAL		REGADIO SEGUN LA SUFICIENCIA DEL AGUA				REGADIO SEGUN LA PROCEDENCIA DEL AGUA			
			REGADIO PERMANENTE		REGADIO EVENTUAL		REGADIO CON AGUA NO ELEVADA EN LA EXPLOTACION		REGADIO CON AGUA ELEVADA EN LA EXPLOTACION	
	Número de explotaciones	Superficie (Ha.)	Número de explotaciones	Superficie (Ha.)	Número de explotaciones	Superficie (Ha.)	Número de explotaciones	Superficie (Ha.)	Número de explotaciones	Superficie (Ha.)
Todas las explotaciones con tierras ...	**34.553**	**44.798**	**26.409**	**35.694**	**9.879**	**9.104**	**27.732**	**32.369**	**9.347**	**12.429**
Menores de 0,1	1,566	27	1,046	20	523	7	1,292	22	276	5
De 0,1 y menores de 0,2.....	1,026	101	777	77	250	24	846	83	181	18
De 0,2 " 0,5.....	2,091	542	1,707	458	403	84	1,779	468	340	74
De 0,5 " 1	2,168	1,164	1,720	951	492	213	1,806	958	409	206
De 1 " 2	3,861	3,184	3,091	2,660	882	524	3,202	2,586	834	598
De 2 " 3	3,316	3,640	2,634	3,020	823	620	2,680	2,801	875	839
De 3 " 4	2,885	3,826	2,213	2,799	831	1,027	2,282	2,871	834	955
De 4 " 5	2,384	3,113	1,773	2,461	752	652	1,865	2,123	788	990
De 5 " 10	7,545	11,048	5,670	8,771	2,412	2,277	5,949	7,644	2,413	3,404
De 10 " 20	5,416	8,537	4,023	6,691	1,797	1,846	4,248	5,978	1,660	2,559
De 20 " 30	1,152	2,566	879	2,118	364	448	871	1,720	388	846
De 30 " 50	696	2,419	530	2,055	216	364	557	1,760	212	659
De 50 " 70	182	635	134	491	60	144	145	415	56	220
De 70 " 100	98	703	76	602	33	101	79	424	32	279
De 100 " 150	87	651	64	367	29	284	66	442	25	209
De 150 " 200	28	83	24	80	4	3	24	76	5	7
De 200 " 300	30	388	28	384	3	4	23	317	12	71
De 300 " 500	17	365	15	361	3	4	13	356	4	9
De 500 " 1000	3	397	3	366	1	31	3	365	1	32
De 1000 y más	2	1,409	2	962	1	447	2	960	2	449

8.2.- Regadío según la fecha de su puesta en funcionamiento, riego por aspersión y tierras en proceso de transformación en regadío

TAMAÑO DE LAS EXPLOTACIONES (En hectáreas)	REGADIO SEGUN LA FECHA DE SU PUESTA EN FUNCIONAMIENTO						RIEGO POR ASPERSION		TIERRAS EN PROCESO DE TRANSFORMACION A REGADIO	
	Antes de 1939		Desde 1939 a 1950		Después de 1950					
	Número de explotaciones	Superficie (Ha.)	Número de explotaciones	Superficie (Ha.)	Número de explotaciones	Superficie (Ha.)	Número de explotaciones	Superficie (Ha.)	Número de explotaciones	Superficie (Ha.)
Todas las explotaciones con tierras ..	**30.310**	**36.248**	**3.576**	**5.123**	**2.164**	**3.427**	**45**	**89**	**355**	**966**
Menores de 0,1.....	1,179	19	247	5	134	3	5	ø	5	ø
De 0,1 y menores de 0,2.....	823	82	139	13	62	6	2	ø	3	ø
De 0,2 " 0,5.....	1,815	473	188	39	112	30	2	ø	9	2
De 0,5 " 1	1,893	1,013	187	93	117	58	–	–	15	5
De 1 " 2	3,405	2,767	325	243	229	174	7	1	24	16
De 2 " 3	2,929	3,117	341	328	187	195	–	–	30	21
De 3 " 4	2,474	2,950	315	449	225	427	2	2	41	32
De 4 " 5	2,121	2,576	238	310	148	227	3	1	31	28
De 5 " 10	6,811	9,259	770	1,167	418	622	11	14	90	119
De 10 " 20	4,778	7,014	591	832	385	691	3	2	61	139
De 20 " 30	1,034	2,050	131	369	68	147	4	47	16	54
De 30 " 50	635	1,938	63	275	41	206	1	4	15	36
De 50 " 70	172	582	7	23	12	30	–	–	2	8
De 70 " 100	90	522	11	100	8	81	–	–	3	16
De 100 " 150	79	491	12	97	7	63	2	12	5	43
De 150 " 200	27	83	–	–	–	–	–	–	–	–
De 200 " 300	27	314	8	73	6	1	2	4	1	5
De 300 " 500	14	361	1	2	3	2	1	2	3	32
De 500 " 1000	3	188	1	115	1	94	–	–	1	410
De 1000 y más	1	449	1	590	1	370	–	–	–	–

8.3.– Avenamientos o drenajes

TAMAÑO DE LAS EXPLOTACIONES (En hectáreas)	TOTAL		SECANO		REGADIO	
	Número de explotaciones	Superficie (Ha.)	Número de explotaciones	Superficie (Ha.)	Número de explotaciones	Superficie (Ha.)
Todas las explotaciones con tierras	134	289	50	13	84	276
Menores de 0,1	12	0	7	0	5	0
De 0,1 y menores de 0,2	1	0	–	–	1	0
De 0,2 " 0,5	46	1	16	0	30	1
De 0,5 " 1	16	0	7	0	9	0
De 1 " 2	1	0	–	–	1	0
De 2 " 3	7	0	7	0	–	–
De 3 " 4	23	201	–	–	23	201
De 4 " 5	7	1	3	0	4	1
De 5 " 10	5	4	2	4	3	0
De 10 " 20	8	12	3	7	5	5
De 20 " 30	4	1	4	1	–	–
De 30 " 50	–	–	–	–	–	–
De 50 " 70	1	25	–	–	1	25
De 70 " 100	1	1	1	1	–	–
De 100 " 150	1	12	–	–	1	12
De 150 " 200	–	–	–	–	–	–
De 200 " 300	–	–	–	–	–	–
De 300 " 500	–	–	–	–	–	–
De 500 " 1000	1	31	–	–	1	31
De 1000 y más	–	–	–	–	–	–

EL REGADIO EN LAS EXPLOTACIONES AGRARIAS

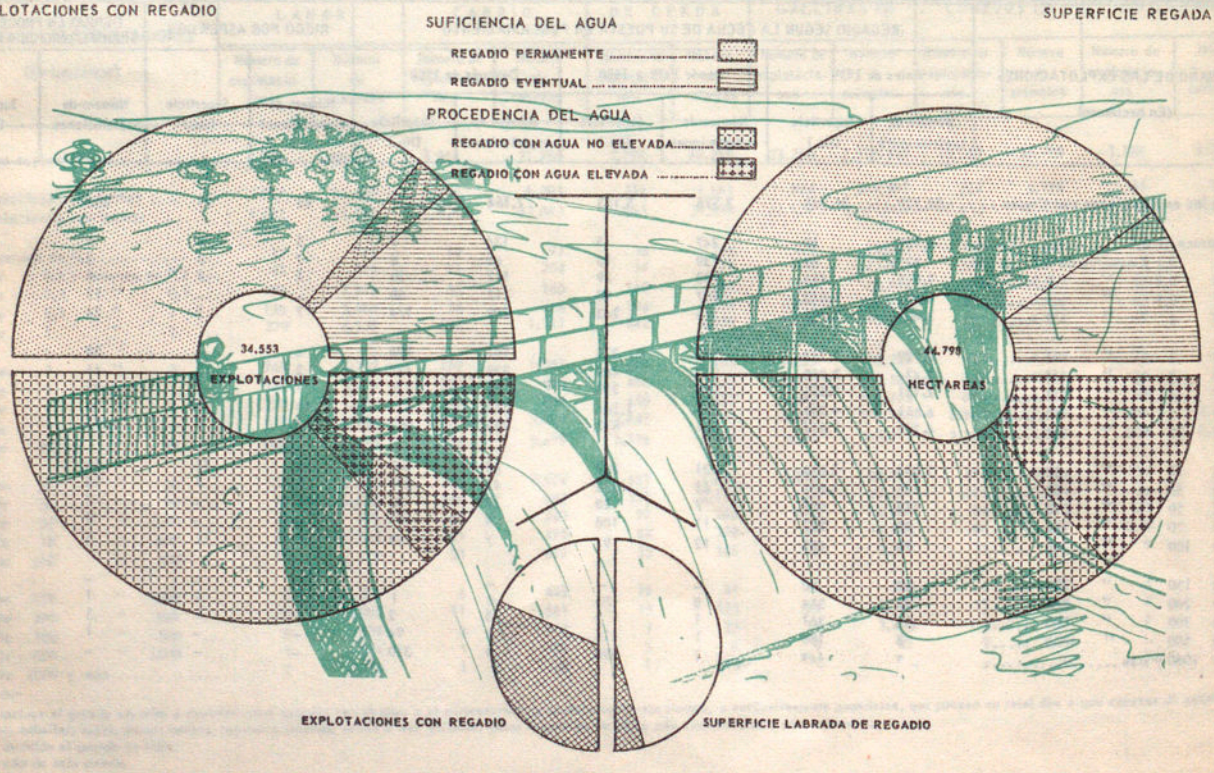

9.– ENERGIA, MAQUINARIA Y TRANSPORTE

9.1.– Animales de trabajo, motores y tractores

TAMAÑO DE LAS EXPLOTACIONES (En hectáreas)	ANIMALES DE TRABAJO		MOTORES EN USO			TRACTORES EN USO		
	Número de explotaciones	Número de animales	Número de explotaciones	Número de motores	Potencia total C. V.	Número de explotaciones	Número de tractores	Potencia total C. V.
Todas las explotaciones (1)	24.847	26.886	6.387	7.864	26.619	1.810	2.041	45.343
Explotaciones sin tierras	68	96	24	44	81	7	9	360
Explotaciones con tierras	24.779	26.790	6.363	7.820	26.538	1.746	1.948	41.627
Menores de 0,1	21	21	42	53	115	4	4	58
De 0,1 y menores de 0,2	47	50	58	59	75	2	2	2
De 0,2 " 0,5	216	220	205	220	477	3	4	152
De 0,5 " 1	457	466	307	318	687	14	17	478
De 1 " 2	1.345	1.362	584	611	1.608	48	50	1.070
De 2 " 3	1.856	1.880	581	637	1.886	59	62	829
De 3 " 4	2.096	2.121	563	633	2.044	83	84	946
De 4 " 5	2.033	2.063	517	590	1.919	100	105	1.015
De 5 " 10	7.806	8.223	1.657	2.003	6.250	383	404	5.219
De 10 " 20	6.163	6.813	1.141	1.456	5.290	409	433	9.123
De 20 " 30	1.423	1.749	308	474	1.772	211	241	7.141
De 30 " 50	822	1.094	223	374	1.633	212	252	6.895
De 50 " 70	206	271	65	110	416	83	99	2.939
De 70 " 100	113	137	42	89	498	50	56	1.740
De 100 " 150	88	132	35	69	355	42	66	2.224
De 150 " 200	29	38	9	13	107	12	14	145
De 200 " 300	34	52	14	51	403	21	32	976
De 300 " 500	17	43	7	22	79	5	13	300
De 500 " 1000	6	16	3	9	34	5	10	375
De 1000 y más	1	39	2	29	890	–	–	–
Empresas auxiliares agrarias	L	–	–	–	–	57	84	3.356

9.2.– Maquinaria de labranza en uso

TAMAÑO DE LAS EXPLOTACIONES (En hectáreas)	ARADOS (2)		GRADAS Y RASTRAS(2)		CULTIVADORES Y ESCARIFICADORES (2)		SEMBRADORAS		ABONADORAS		PULVERIZADORES Y ESPOLVOREADORES (3)	
	Número de explotaciones	Número de arados	Número de explotaciones	Número de gradas y rastras	Número de explotaciones	Número de cultivadores y escarificadores	Número de explotaciones	Número de sembradoras	Número de explotaciones	Número de abonadoras	Número de explotaciones	Número de pulverizadores y espolvoreadores
Todas las explotaciones (1)	24.986	42.953	6.955	8.054	2.160	2.467	389	398	82	102	21.420	30.843
Explotaciones sin tierras	23	36	9	9	3	3	–	–	–	–	15	20
Explotaciones con tierras	24.910	42.808	6.928	8.021	2.124	2.427	387	396	82	102	21.386	30.773
Menores de 0,1	15	18	3	3	–	–	–	–	–	–	7	10
De 0,1 y menores de 0,2	36	39	20	22	–	–	–	–	–	–	16	18
De 0,2 " 0,5	182	221	74	85	7	9	–	–	–	–	180	197
De 0,5 " 1	407	511	105	126	14	14	1	1	–	–	441	502
De 1 " 2	1.238	1.624	345	407	41	42	3	3	–	–	1.351	1.559
De 2 " 3	1.758	2.533	512	611	67	76	2	2	2	3	1.580	1.925
De 3 " 4	2.110	3.053	502	573	94	96	1	1	8	10	1.879	2.307
De 4 " 5	1.979	3.080	456	528	97	108	13	13	5	8	1.726	2.235
De 5 " 10	7.947	13.245	2.091	2.336	504	557	82	82	11	19	6.509	9.243
De 10 " 20	6.360	12.059	1.827	2.053	626	701	112	112	10	12	5.292	8.427
De 20 " 30	1.476	3.118	461	554	241	284	49	50	6	9	1.236	2.035
De 30 " 50	869	1.937	319	409	228	258	47	47	12	12	733	1.361
De 50 " 70	222	532	74	105	70	81	20	20	3	3	189	384
De 70 " 100	117	302	51	65	47	58	19	21	6	6	104	222
De 100 " 150	101	263	45	63	44	70	16	16	9	9	74	183
De 150 " 200	31	66	10	13	13	14	5	5	–	–	23	41
De 200 " 300	38	111	23	35	18	30	11	12	6	6	28	75
De 300 " 500	18	63	5	16	8	8	3	4	1	1	12	29
De 500 " 1000	7	27	4	12	4	10	2	2	2	2	5	16
De 1000 y más	1	6	1	5	1	11	1	5	1	2	1	4
Empresas auxiliares agrarias	53	109	18	24	33	37	2	2	–	–	19	50

(1) Se incluyen las empresas auxiliares agrarias .- (2) De tiro animal y de tractor .- (3) De mano y de motor.

9.3.— Maquinaria para la siega y recolección en uso

TAMAÑO DE LAS EXPLOTACIONES (En hectáreas)	SEGADORAS ATADORAS		AGAVILLADORAS Y GUADAÑADORAS		COSECHADORAS DE CEREALES, REMOLACHA, PATATA O ALGODON (2)		RASTRILLOS DE RUEDAS	
	Número de explotaciones	Número de segadoras atadoras	Número de explotaciones	Número de agavilladoras y guadañadoras	Número de explotaciones	Número de cosechadoras	Número de explotaciones	Número de rastrillos de ruedas
Todas las explotaciones (1)	452	460	2.588	2.771	73	93	117	120
Explotaciones sin tierras	1	1	3	4	–	–	–	–
Explotaciones con tierras	440	448	2.580	2.753	69	88	117	120
Menores de 0,1	–	–	–	–	–	–	–	–
De 0,1 y menores de 0,2	–	–	1	1	–	–	–	–
De 0,2 " 0,5	–	–	4	5	–	–	–	–
De 0,5 " 1	–	–	10	10	1	1	2	3
De 1 " 2	1	1	21	25	3	3	2	2
De 2 " 3	2	2	38	38	3	4	5	5
De 3 " 4	8	8	59	60	1	1	5	5
De 4 " 5	6	7	75	75	1	3	7	7
De 5 " 10	73	75	715	727	11	15	25	25
De 10 " 20	118	119	1.035	1.101	11	16	43	43
De 20 " 30	75	76	276	305	8	10	11	11
De 30 " 50	83	84	198	237	10	13	4	6
De 50 " 70	30	31	55	62	6	6	5	5
De 70 " 100	14	14	31	35	5	5	2	2
De 100 " 150	13	14	34	36	3	3	4	4
De 150 " 200	5	5	11	12	–	–	–	–
De 200 " 300	9	9	13	20	3	5	1	1
De 300 " 500	1	1	2	2	1	1	1	1
De 500 " 1000	2	2	2	2	1	1	–	–
De 1000 y más	–	–	–	–	1	1	–	–
Empresas auxiliares agrarias	11	11	5	14	4	5	–	–

9.3.— Maquinaria para la siega y recolección en uso (conclusión)

TAMAÑO DE LAS EXPLOTACIONES (En hectáreas)	TRILLOS (3)		TRILLADORAS		AVENTADORAS		EMPACADORAS	
	Número de explotaciones	Número de trillos	Número de explotaciones	Número de trilladoras	Número de explotaciones	Número de aventadoras	Número de explotaciones	Número de empacadoras
Todas las explotaciones (1)	3.515	3.716	231	244	203	218	66	78
Explotaciones sin tierras	2	2	2	2	–	–	1	1
Explotaciones con tierras	3.513	3.714	182	190	199	214	45	50
Menores de 0,1	–	–	1	1	1	1	1	1
De 0,1 y menores de 0,2	–	–	–	–	–	–	–	–
De 0,2 " 0,5	–	–	–	–	–	–	–	–
De 0,5 " 1	6	7	2	3	–	–	–	–
De 1 " 2	18	19	2	2	2	2	1	1
De 2 " 3	46	54	4	5	2	2	1	2
De 3 " 4	85	88	4	4	11	11	–	–
De 4 " 5	105	113	–	–	2	2	1	1
De 5 " 10	827	862	28	28	23	25	5	5
De 10 " 20	1.526	1.581	34	34	49	51	7	7
De 20 " 30	485	514	28	29	22	26	7	7
De 30 " 50	263	299	30	33	35	36	9	10
De 50 " 70	58	67	14	15	14	15	–	–
De 70 " 100	34	40	13	13	11	11	3	3
De 100 " 150	35	42	8	9	10	10	3	4
De 150 " 200	10	12	3	3	2	2	1	1
De 200 " 300	11	12	5	5	7	7	2	3
De 300 " 500	4	4	1	1	6	7	2	2
De 500 " 1000	–	–	4	4	1	1	1	1
De 1000 y más	–	–	1	1	1	5	1	2
Empresas auxiliares agrarias	–	–	47	52	4	4	20	27

(1) Se incluyen las empresas auxiliares agrarias .- (2) De tractor y autopropulsadas.- (3) De pedernal y de ruedas.

9.4.– Otras máquinas agrícolas en uso

TAMAÑO DE LAS EXPLOTACIONES (En hectáreas)	SELECCIONADORAS DE SEMILLAS		MOLINOS Y TRITURADORES DE GRANOS		DESGRANADORAS DE MAIZ		CORTARRAICES Y CORTAFORRAJES (2)		MAQUINAS PARA DESINFECTAR SEMILLAS	
	Número de explotaciones	Número de seleccionadoras de semillas	Número de explotaciones	Número de molinos y trituradores de granos	Número de explotaciones	Número de desgranadoras de maíz	Número de explotaciones	Número de cortarraíces y cortaforrajes	Número de explotaciones	Número de máquinas para desinfectar semillas
Todas las explotaciones (1)	20	20	134	137	685	691	105	108	185	189
Explotaciones sin tierras	–	–	3	3	4	4	1	1	–	–
Explotaciones con tierras	13	13	116	118	672	677	104	107	185	189
Menores de 0,1	–	–	1	1	–	–	–	–	–	–
De 0,1 y menores de 0,2	–	–	–	–	1	2	–	–	–	–
De 0,2 " 0,5	–	–	2	2	1	1	–	–	–	–
De 0,5 " 1	–	–	–	–	5	5	2	2	–	–
De 1 " 2	–	–	8	8	14	14	2	2	6	6
De 2 " 3	–	–	5	5	33	33	4	4	9	9
De 3 " 4	–	–	5	5	33	33	7	7	10	10
De 4 " 5	–	–	1	1	42	42	6	6	9	10
De 5 " 10	1	1	20	20	175	175	25	25	67	68
De 10 " 20	1	1	23	23	193	193	23	23	51	53
De 20 " 30	1	1	17	17	64	64	7	7	16	16
De 30 " 50	2	2	10	10	51	52	13	13	11	11
De 50 " 70	1	1	2	2	9	9	6	9	–	–
De 70 " 100	2	2	7	7	14	14	3	3	2	2
De 100 " 150	3	3	6	8	22	24	2	2	3	3
De 150 " 200	–	–	–	–	2	2	2	2	–	–
De 200 " 300	1	1	5	5	9	10	2	2	1	1
De 300 " 500	1	1	2	2	3	3	–	–	–	–
De 500 " 1000	–	–	1	1	1	1	–	–	–	–
De 1000 y más	–	–	1	1	–	–	–	–	–	–
Empresas auxiliares agrarias	7	7	15	16	9	10	–	–	–	–

9.5.– Medios de transporte en uso

TAMAÑO DE LAS EXPLOTACIONES (En hectáreas)	CARROS		REMOLQUES		CAMIONES y CAMIONETAS	
	Número de explotaciones	Número de carros	Número de explotaciones	Número de remolques	Número de explotaciones	Número de camiones y camionetas
Todas las explotaciones	21.977	24.199	1.236	1.305	290	308
Explotaciones sin tierras	65	72	6	6	11	12
Explotaciones con tierras	21.912	24.127	1.230	1.299	279	296
Menores de 0,1	16	16	1	1	–	–
De 0,1 y menores de 0,2	40	41	1	1	–	–
De 0,2 " 0,5	191	207	6	6	6	6
De 0,5 " 1	376	399	9	9	15	16
De 1 " 2	1.180	1.242	40	40	26	26
De 2 " 3	1.626	1.717	55	56	21	22
De 3 " 4	1.823	1.912	60	60	16	17
De 4 " 5	1.739	1.848	56	60	19	19
De 5 " 10	6.918	7.460	244	249	70	76
De 10 " 20	5.536	6.205	263	273	54	59
De 20 " 30	1.282	1.492	148	157	10	11
De 30 " 50	729	917	162	173	20	21
De 50 " 70	180	249	67	72	4	4
De 70 " 100	102	145	41	44	3	3
De 100 " 150	86	114	38	41	6	7
De 150 " 200	28	38	7	7	1	1
De 200 " 300	36	62	22	26	3	3
De 300 " 500	17	31	4	7	3	3
De 500 " 1000	6	13	5	12	2	2
De 1000 y más	1	19	1	5	–	–

(1) Se incluyen las empresas auxiliares agrarias
(2) Mecánicos

9.6.– Máquinas para riego en uso

TAMAÑO DE LAS EXPLOTACIONES (En hectáreas)	BOMBAS PARA LA ELEVACION DE AGUA (1)		NORIAS	
	Número de explotaciones	Número de bombas	Número de explotaciones	Número de norias
Todas las explotaciones	4.365	4.885	4.766	5.068
Explotaciones sin tierras	16	16	–	–
Explotaciones con tierras	4.349	4.869	4.766	5.068
Menores de 0,1	31	31	10	10
De 0,1 y menores de 0,2	45	45	24	24
De 0,2 " 0,5	153	153	95	95
De 0,5 " 1	218	222	170	182
De 1 " 2	407	418	378	384
De 2 " 3	389	397	451	462
De 3 " 4	397	418	453	469
De 4 " 5	360	384	444	473
De 5 " 10	1.142	1.260	1.421	1.519
De 10 " 20	766	902	940	1.007
De 20 " 30	198	271	211	236
De 30 " 50	133	189	114	135
De 50 " 70	37	53	28	40
De 70 " 100	29	47	9	10
De 100 " 150	20	37	8	9
De 150 " 200	5	5	1	1
De 200 " 300	10	19	6	7
De 300 " 500	5	6	1	1
De 500 " 1000	2	5	1	1
De 1000 y más	2	7	1	3

(1) Incluso las de riego por aspersión



10.— ABONOS

10.1.— Superficie abonada

TAMAÑO DE LAS EXPLOTACIONES (En hectáreas)	Número de explotaciones	Superficie abonada (Ha.)
Todas las explotaciones con tierras	**46.479**	**169.500**
Menores de 0,1	857	[illegible]
De 0,1 y menores de 0,2	1.000	97
De 0,2 " 0,5	2.422	584
De 0,5 " 1	2.976	1.878
De 1 " 2	5.681	6.384
De 2 " 3	4.986	9.060
De 3 " 4	4.320	10.323
De 4 " 5	3.374	9.880
De 5 " 10	10.635	43.647
De 10 " 20	7.091	45.675
De 20 " 30	1.618	14.709
De 30 " 50	918	11.499
De 50 " 70	234	3.830
De 70 " 100	135	2.739
De 100 " 150	117	2.833
De 150 " 200	39	632
De 200 " 300	45	1.758
De 300 " 500	20	947
De 500 " 1000	8	618
De 1000 y más	3	2.407

11.— INSTALACIONES COMPLEMENTARIAS EN LAS EXPLOTACIONES

11.1.— Explotaciones que tienen bodega, lagar de sidra, o almazara (1)

TAMAÑO DE LAS EXPLOTACIONES (En hectáreas)	BODEGA	LAGAR DE SIDRA	ALMAZARA
	Número de explotaciones	Número de explotaciones	Número de explotaciones
Todas las explotaciones	**3.499**	**32**	**218**
Explotaciones sin tierras	5	—	3
Explotaciones con tierras	3.494	32	215
Menores de 0,1	1	—	1
De 0,1 y menores de 0,2	1	—	2
De 0,2 " 0,5	17	—	1
De 0,5 " 1	45	—	4
De 1 " 2	141	1	5
De 2 " 3	214	3	4
De 3 " 4	228	4	6
De 4 " 5	248	1	4
De 5 " 10	965	11	30
De 10 " 20	919	9	63
De 20 " 30	299	3	28
De 30 " 50	215	—	31
De 50 " 70	76	—	16
De 70 " 100	46	—	6
De 100 " 150	46	—	7
De 150 " 200	10	—	1
De 200 " 300	14	—	3
De 300 " 500	6	—	2
De 500 " 1000	2	—	—
De 1000 y más	1	—	1

(1) Se consideran únicamente los lugares de elaboración

segunda parte

Datos provinciales

Estimaciones deducidas de una MUESTRA de explotaciones

Símbolos utilizados en esta parte

C — Se emplea esta letra para indicar que se trata de datos procedentes de reagrupar los correspondientes de la PRIMERA PARTE. (Colocada detrás de un número solo afecta a este, en los demás casos, que son la mayoría, a toda la fila).

— } En las filas precedidas de C, estos símbolos tienen el mismo significado que en
Ø } la PRIMERA PARTE.

... — Valor para el que la muestra no da estimación consistente, pudiendo ser cero.

Símbolos utilizados en la columna "Todas las explotaciones"

nada	Error relativo de muestreo de			menos del 5%
'	"	"	"	5% a 10%
*	"	"	"	10% a 20%
**	"	"	"	más del 20%

1.– CEREALES PARA GRANO

CULTIVOS	TODAS LAS EXPLOTACIONES	TAMAÑO DE LAS EXPLOTACIONES (En hectáreas)							
		Menores de 0,5	De 0,5 y menores de 1	De 1 y menores de 3	De 3 y menores de 5	De 5 y menores de 10	De 10 y menores de 30	De 30 y menores de 100	De 100 y más
1.1.– Número de explotaciones									
Trigo C	9.714	53	144	910	1.283	2.946	3.587	665	126
Secano	8.126	53	62	690	993	2.404	3.143	655	126
Regadío	1.933 '	...	82	260	321	673	566	...	...
Cebada C	13.415	71	161	1.142	1.707	4.151	5.172	867	144
Secano	12.053	32	121	873	1.435	3.738	4.902	808	144
Regadío	1.629 '	...	54	297	304	494	370	71	...
Centeno C	341	1	5	24	38	106	139	26	2
Secano	316 '	...	...	...	...	106	127	...	...
Regadío	.....	...	...	...	...	...	...	...	...
Avena C	4.937	26	44	328	584	1.607	1.913	357	78
Secano	4.277	...	...	219	485	1.379	1.725	347	78
Regadío	672 *	...	...	109	99	256	198	...	...
Maíz total C	8.759	379	411	1.750	1.612	2.444	1.852	259	52
Secano	1.058 '	...	...	137	218	249	346	68	...
Regadío	7.805	360	400	1.613	1.422	2.224	1.543	191	52
Maíz asociado con judías C	372	12	15	73	71	115	74	9	3
Secano	...	...	...	...	...	...	...	...	...
Regadío	333	...	...	67	52	102	74	...	...
Maíz no asociado con judías C	8.432	368	398	1.686	1.545	2.347	1.786	251	51
Secano	1.023 '	...	...	132	198	239	346	68	...
Regadío	7.526	339	387	1.554	1.387	2.137	1.480	191	51
Arroz C	5.198	397	585	2.026	929	825	368	56	12
1.2. Superficie cosechada (hectáreas)									
Trigo C	16.161	9	42	501	871	2.834	6.920	3.473	1.511
Secano	15.490 '	9	27	437	777	2.631	6.668	3.430	1.511
Regadío	671 **	...	15	64	94	203	252	43	...
Cebada C	16.580	11	45	507	1.008	3.734	8.167	2.437	671
Secano	16.070	8	28	468	949	3.580	7.972	2.394	671
Regadío	510**	3	17	39	59	154	195	43	...
Centeno C	214	Ø	Ø	10	15	50	96	41	2
Secano	197 '	...	...	...	...	50	96	...	...
Regadío	17	...	...	...	...	...	...	...	...
Avena C	3.363	2	9	111	247	861	1.515	462	156
Secano	3.239 *	...	...	92	225	821	1.473	461	156
Regadío	124 **	...	...	19	22	40	42	1	...
Maíz total C	2.957	38	70	354	404	784	796	275	236
Secano	417 **	3	2	35	68	121	145	43	...
Regadío	2.540 **	35	68	319	336	663	651	232	236
Maíz asociado con judías C	100	1	2	20	19	25	19	9	5
Secano	10 **	...	...	...	4	6	...	...	...
Regadío	90 *	...	...	20	15	19	19	...	...
Maíz no asociado con judías C	2.857	37	68	334	385	759	777	266	231
Secano	407 **	3	2	35	64	115	145	43	...
Regadío	2.450 **	34	66	299	321	644	632	223	231
Arroz C	16.323	103	379	2.851	2.411	3.370	3.329	1.627	2.253

2.– LEGUMINOSAS PARA GRANO Y PARA CONSUMO EN VERDE

CULTIVOS	TODAS LAS EXPLOTACIONES	TAMAÑO DE LAS EXPLOTACIONES (En hectáreas)							
		Menores de 0,5	De 0,5 y menores de 1	De 1 y menores de 3	De 3 y menores de 5	De 5 y menores de 10	De 10 y menores de 30	De 30 y menores de 100	De 100 y más
2.1.– Número de explotaciones									
TODAS LAS LEGUMINOSAS PARA GRANO(1) C	**10.670**	**615**	**405**	**1.737**	**1.772**	**2.884**	**2.716**	**451**	**90**
Lentejas	156 **	...	...	...	...	...	...	...	...
Garbanzos	1.635 *	...	...	120	167	454	711	101	...
Judías.- Total	7.970	511	319	1.311	1.420	2.262	1.931	193	23
Judías no asociadas con maíz	7.659	499	307	1.238	1.349	2.183	1.867	193	23
Secano	556 *	...	...	60	59	168	170	...	...
Regadío	7.133	476	282	1.178	1.299	2.035	1.697	166	...
Judías asociadas con maíz C	372	12	15	73	71	115	74	9	3
Secano	...	...	...	...	...	...	...	...	...
Regadío	333	...	...	67	52	102	74	...	...
Guisantes	1.898 *	58	86	270	285	494	562	120	23
Habas	5.940	220	196	769	975	1.709	1.814	212	45
Secano	1.655 *	...	...	110	246	435	668	101	...
Regadío	4.488	197	172	679	778	1.343	1.199	120	...
Algarrobas	...	...	...	...	...	...	...	...	...
Yeros	731 *	...	...	90	...	227	265	49	...
Veza	551 *	...	...	60	...	178	180	...	...
TODAS LAS LEGUMINOSAS PARA CONSUMO EN VERDE C	**11.728**	**973**	**595**	**2.225**	**2.064**	**3.017**	**2.465**	**347**	**42**
Judías no asociadas con maíz	9.891	841	536	1.825	1.706	2.493	2.194	262	34
Secano	433 *	---	...	...	57	83	242	...	...
Regadío	9.498	821	536	1.815	1.649	2.419	1.962	262	34
Guisantes	4.379	516	274	734	707	1.122	899	110	17
Secano	359 *	...	...	...	...	147	97	...	...
Regadío	4.022	486	274	706	669	975	802	93	17
Habas	8.698	831	464	1.666	1.527	2.116	1.866	194	34
Secano	776 *	...	...	...	94	267	290	...	...
Regadío	7.924	791	452	1.620	1.433	1.849	1.576	169	34
2.2.– Superficie cosechada (hectáreas)									
TODAS LAS LEGUMINOSAS PARA GRANO(1) C	**2.176**	**19**	**35**	**182**	**222**	**514**	**747**	**292**	**165**
Lentejas	6 **	...	...	...	...	1	2	...	...
Garbanzos	126 **	...	...	7	7	25	36	8	...
Judías.- Total	731 *	12	16	92	120	198	217	46	30
Judías no asociadas con maíz	631 *	11	14	72	101	173	198	37	25
Secano	83 **	...	1	4	8	21	23	1	25
Regadío	548 *	11	13	68	93	152	175	36	...
Judías asociadas con maíz C	100	1	2	20	19	25	19	9	5
Secano	10 **	...	...	...	4	6	...	...	...
Regadío	90 *	...	...	20	15	19	19	...	...
Guisantes	114 **	1	10	11	12	17	45	6	12
Habas	564 **	7	11	60	77	139	183	20	67
Secano	221 **	...	1	19	19	37	66	12	...
Regadío	343 **	7	10	41	58	102	117	8	...
Algarrobas	...	...	...	...	...	...	...	...	...
Yeros	476 **	...	...	...	...	104	181	136	...
Veza	259 **	...	...	8	...	55	102	...	...
TODAS LAS LEGUMINOSAS PARA CONSUMO EN VERDE C	**909**	**21**	**26**	**148**	**160**	**281**	**218**	**43**	**12**
Judías no asociadas con maíz	454 *	8	12	68	77	133	126	26	4
Secano	26 **	...	...	1	3	3	19	...	...
Regadío	428 *	8	12	67	74	130	107	26	4
Guisantes	122 **	4	4	24	26	38	24	2	...
Secano	13 **	...	...	1	1	7	4	...	...
Regadío	109 **	4	4	23	25	31	20	2	...
Habas	333 *	9	10	56	57	110	68	15	8
Secano	27 **	...	...	3	4	10	7	3	...
Regadío	306 **	9	10	53	53	100	61	12	8

(1) En estos totales no están incluídos los datos de *Judías asociadas con maíz*. Véase Página 12.

3.— HORTALIZAS Y FLORES

3.1.— Superficie en la que se han cosechado (hectáreas)

CULTIVOS	TOTAL	SECANO	REGADIO
TODAS LAS HORTALIZAS Y FLORES (1) ...	5.567 C	285	5.282
Acelga	244 *	14	230
Ajo	288 '	25	263
Alcachofa	671 **	11	660
Berenjena	468 *	14	454
Calabaza	118 *	2	116
Cebolla	799 '	35	764
Coles, repollos, berzas.....	914 **	52	862
Coliflor	458 **	14	444
Escarola	420 **	10	410
Espárrago	16 **	...	16
Espinaca	331 **	16	315
Fresa	90 **	...	90
Lechuga	611 **	...	611
Melón	398 **	88	310
Pepino	59 **	2	57
Pimiento	668 **	18	650
Tomate	1.212 *	71	1.141
Sandía	148 **	10	138
Zanahoria	74 **	1	73
Flores para la venta	86 **	11	75

(1) En esta línea la superficie en la que se han cosechado hortalizas o flores se consigna una sola vez aunque se haya cosechado varias veces, una o varias hortalizas, durante el año agrícola 1961-1962. En cambio en las líneas siguientes la superficie se ha incluído tantas veces como haya sido cosechada la hortaliza de que se trate. Por consiguiente los números de la primera línea no son suma de los que figuran debajo.

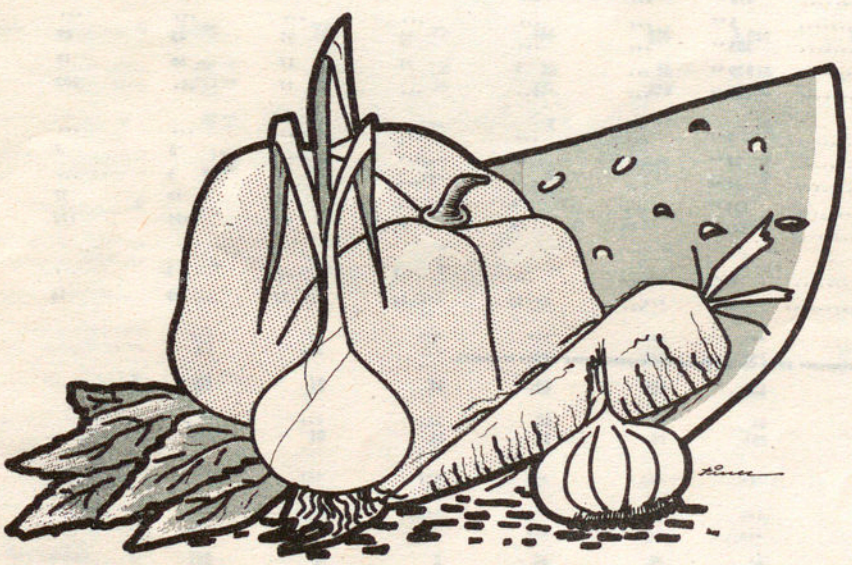

4.– CULTIVOS FORRAJEROS

CULTIVOS	TODAS LAS EXPLOTACIONES	TAMAÑO DE LAS EXPLOTACIONES (En hectáreas)							
		Menores de 0,5	De 0,5 y menores de 1	De 1 y menores de 3	De 3 y menores de 5	De 5 y menores de 10	De 10 y menores de 30	De 30 y menores de 100	De 100 y más
4.1.– Número de explotaciones									
TODOS LOS CULTIVOS FORRAJEROS C	**8.424**	**304**	**280**	**1.238**	**1.443**	**2.520**	**2.148**	**401**	**90**
Cebada forrajera	1.325 '	...	...	133	206	463	412	60	...
Centeno forrajero	99 **	...	...	...	...	...	...	...	...
Avena forrajera	1.503 '	...	...	200	247	426	481	85	...
Maíz forrajero	1.215 '	...	67	229	147	500	235	...	...
Esparceta	375 *	...	...	...	53	...	206	68	...
Calabaza forrajera	76 **	...	...	...	...	...	...	...	...
Berza o col caballar	239 *	...	...	...	...	74	59	...	...
Nabo forrajero	161 *	...	...	...	53	56	...	...	...
Remolacha forrajera	797 *	...	...	...	115	340	213	...	...
Alfalfa	5.775	184	160	1.009	1.031	1.742	1.363	196	90
Trebol encarnado	228 *	...	...	67	...	56	...	...	...
Trebol de Alejandría	908 '	...	93	124	141	426	78	...	...
4.2.– Superficie cosechada o aprovechada directamente por el ganado (hectáreas)									
TODOS LOS CULTIVOS FORRAJEROS(1) .. C	**1.900**	**19**	**40**	**177**	**214**	**445**	**599**	**228**	**178**
Cebada forrajera	218 **	...	...	13	24	39	73	69	...
Centeno forrajero	5 **	...	...	...	...	...	...	...	...
Avena forrajera	205 **	...	...	19	31	43	89	18	...
Maíz forrajero	129 **	...	5	21	17	66	18	...	...
Esparceta	280 **	...	...	...	11	...	202	63	...
Calabaza forrajera	2 **	...	...	...	...	...	...	...	...
Berza o col caballar	35 **	...	...	...	...	5	7	...	...
Nabo forrajero	11 **	...	...	...	3	5	...	...	...
Remolacha forrajera	135 **	...	4	...	8	76	37	...	8
Alfalfa	861 *	15	19	89	99	222	172	67	178
Trebol encarnado	20 **	...	...	5	...	2	...	...	...
Trebol de Alejandría	141 **	...	12	12	17	79	16	...	...

(1) Los datos de esta línea no son necesariamente suma de los datos correspondientes de las restantes.

5.–OTROS CULTIVOS

CULTIVOS	TODAS LAS EXPLOTACIONES	TAMAÑO DE LAS EXPLOTACIONES (En hectáreas)							
		Menores de 0,5	De 0,5 y menores de 1	De 1 y menores de 3	De 3 y menores de 5	De 5 y menores de 10	De 10 y menores de 30	De 30 y menores de 100	De 100 y más
5.1.– Número de explotaciones									
Patatas de todas las épocas C	23.688	1.677	1.043	4.144	3.784	6.346	5.702	863	129
Secano	4.175	94	65	360	773	1.279	1.386	196	22
Regadío	19.745	1.583	978	3.784	3.011	5.232	4.372	677	108
Boniato	840 *	70	...	215	189	192	143	...	...
Secano	50 **	...	...	...	...	...	...	...	...
Regadío	792 *	50	...	215	179	183	134	...	...
Remolacha azucarera C	–	–	–	–	–	–	–	–	–
Secano	–	–	–	–	–	–	–	–	–
Regadío	–	–	–	–	–	–	–	–	–
Caña de azucar	...	...	...	...	...	...	...	...	...
Secano	...	...	...	...	...	...	...	...	...
Regadío	...	...	...	...	...	...	...	...	...
Algodón C	1.143	58	76	249	205	323	204	21	7
Secano	72 **	...	...	...	...	...	...	...	...
Regadío	1.079	58	76	222	193	298	204	...	...
Tabaco	...	...	...	...	...	...	...	...	...
Secano	...	...	...	...	...	...	...	...	...
Regadío	...	...	...	...	...	...	...	...	...
Cultivos para la obtención de semillas C	996	35	51	270	231	233	127	41	8
Secano	122 **	...	...	...	...	...	...	...	...
Regadío	935	...	51	253	221	207	127	...	...
5.2. Superficie cosechada (hectáreas)									
Patatas de todas las épocas C	3.595	57	77	446	528	1.044	1.082	278	83
Secano	481 **	3	4	25	55	118	212	63	1
Regadío	3.114 **	54	73	421	473	926	870	215	82
Boniato	42 **	1	...	5	11	10	14	...	...
Secano	1 **	...	...	...	...	1	...	...	...
Regadío	41 **	1	...	5	11	9	14	...	...
Remolacha azucarera C	–	–	–	–	–	–	–	–	–
Secano	–	–	–	–	–	–	–	–	–
Regadío	–	–	–	–	–	–	–	–	–
Caña de azucar	...	...	...	...	...	...	...	...	...
Secano	...	...	...	...	...	...	...	...	...
Regadío	...	...	...	...	...	...	...	...	...
Algodón C	921	10	24	105	108	183	220	34	237
Secano	58 **	...	...	23	17	18	...	...	...
Regadío	863 *	10	24	82	91	165	220	...	...
Tabaco	...	...	...	...	...	...	...	...	...
Secano	...	...	...	...	...	...	...	...	...
Regadío	...	...	...	...	...	...	...	...	...
Cultivos para la obtención de semillas C	185	2	5	24	29	36	47	37	5
Secano	12 **	...	...	2	3	...	5	...	...
Regadío	173 **	...	...	22	26	36	42	...	...

6.- VIÑEDO

CLASES	TODAS LAS EXPLOTACIONES	TAMAÑO DE LAS EXPLOTACIONES (En hectáreas)							
		Menores de 0,5	De 0,5 y menores de 1	De 1 y menores de 3	De 3 y menores de 5	De 5 y menores de 10	De 10 y menores de 30	De 30 y menores de 100	De 100 y más
6.1.- Número de explotaciones									
TODO EL VIÑEDO C	27.070	395	911	4.749	4.726	7.818	7.291	1.025	155
Secano	26.028	367	814	4.496	4.575	7.571	7.067	983	155
Regadío	1.830 '	...	97	302	227	505	554	105	...
Viñedo no asociado con olivar C	25.982	366	845	4.397	4.502	7.566	7.154	1.001	151
Secano	24.954	338	768	4.144	4.349	7.317	6.927	960	151
Regadío	1.766 '	...	77	302	202	501	553	105	...
UVA DE MESA C	447	62	30	75	56	103	94	23	4
Secano	380 '	...	...	75	...	82	82	...	...
Regadío	73 **	...	...	...	...	...	...	...	...
Uva de mesa de exportación	63 **	...	...	...	...	...	...	...	...
Secano	61 **	...	...	...	...	...	...	...	...
Regadío	...	...	...	...	...	...	...	...	...
Uva de mesa no exportable	386 '	62	...	75	...	76	94	...	...
Secano	320 '	...	...	75	...	55	82	...	...
Regadío	73 **	...	...	...	...	...	...	...	...
UVA DE VINIFICACION C	25.678	308	818	4.340	4.455	7.530	7.099	979	149
Secano	24.683	291	742	4.087	4.312	7.281	6.883	938	149
Regadío	1.749 '	...	77	302	190	498	551	105	...
Viñedo asociado con olivar C	6.908	79	186	1.292	1.342	2.224	1.556	195	34
Secano	6.753	72	153	1.292	1.318	2.168	1.521	195	34
Regadío	189 *	...	...	...	...	64	53	...	...
6.2.- Superficie ocupada (hectáreas)									
TODO EL VIÑEDO C	68.140	89	391	4.204	6.840	18.248	29.228	7.402	1.738
Secano	65.482	83	356	4.016	6.675	17.472	28.192	6.955	1.733
Regadío	2.658 **	6	35	188	165	776	1.036	447	5
Viñedo no asociado con olivar C	60.640	77	339	3.493	5.781	15.885	26.706	6.766	1.593
Secano	58.075 '	72	307	3.305	5.623	15.156	25.705	6.319	1.588
Regadío	2.565 **	5	32	188	158	729	1.001	447	5
UVA DE MESA C	268	2	5	19	35	62	112	13	20
Secano	232 *	2	5	19	25	47	101	13	20
Regadío	36	...	...	...	10	15	11	...	...
Uva de mesa de exportación	53 **	...	...	...	13	28	...	12	...
Secano	53 **	...	...	...	...	28	...	...	...
Regadío	...	...	...	...	...	...	...	...	...
Uva de mesa no exportable	215 '	2	5	19	22	34	112	1	20
Secano	179 '	...	...	19	...	19	101	...	...
Regadío	36 **	...	...	...	...	15	11	...	...
UVA DE VINIFICACION C	60.372	75	334	3.474	5.746	15.823	26.494	6.753	1.573
Secano	57.843 '	70	302	3.286	5.598	15.109	25.604	6.306	1.568
Regadío	2.529 **	5	32	188	148	714	990	447	5
Viñedo asociado con olivar C	7.500	12	52	711	1.059	2.363	2.522	636	145
Secano	7.407 '	11	49	711	1.052	2.316	2.487	636	145
Regadío	93 **	1	3	...	7	47	35	...	...

6.— VIÑEDO (conclusión)

6.3. Superficie de viñedo no asociado con olivar según la edad de las cepas y el patrón

EDADES	TOTAL — Hectáreas	UVA DE MESA		UVA DE VINIFICACION Hectáreas
		De exportación Hectáreas	No exportable Hectáreas	
Todas las edades	60.640 C	53	215	60.372 C
Cepas menores de 3 años	5.457 *	...	30	5.427
De patrón americano	5.121 *	...	5	5.116
De patrón del país	336 **	...	25	311
Cepas de 3 a 20 años	38.465	53	125	38.287
De patrón americano	35.318	53	95	35.170
De patrón del país	3.147 **	...	30	3.117
Cepas de mas de 20 años	16.718 '	...	60	16.658
De patrón americano	15.174 *	...	33	15.141
De patrón del país	1.544 **	...	27	1.517



7.- O L I V A R

CLASES		TODAS LAS EXPLOTACIONES	TAMAÑO DE LAS EXPLOTACIONES (En hectáreas)							
			Menores de 0,5	De 0,5 y menores de 1	De 1 y menores de 3	De 3 y menores de 5	De 5 y menores de 10	De 10 y menores de 30	De 30 y menores de 100	De 100 y más
7.1. Numero de explotaciones										
TODO EL OLIVAR	C	36.327	827	1.628	8.367	6.793	9.762	7.754	1.033	163
Secano		35.203	682	1.504	8.010	6.562	9.563	7.686	1.033	163
Regadío		2.288'	145	142	463	302	685	460	82	9
Olivar en cultivo único o asociado con frutales	C	30.219	698	1.371	6.999	5.483	8.080	6.549	901	138
Secano		29.677	643	1.320	6.778	5.415	7.965	6.517	901	138
Regadío		992 *	55	77	254	97	302	188	...	...
Aceituna para aderezo		843 *	...	...	177	146	250	167	...	...
Secano		797 *	...	...	155	136	250	167	...	...
Regadío		55 **	...	...	...	...	...	...	...	...
Aceituna para almazara		29.446	657	1.345	6.844	5.347	7.851	6.382	892	128
Secano		28.951	616	1.294	6.645	5.289	7.736	6.351	892	128
Regadío		957 *	51	77	232	78	302	188	...	...
Olivar asociado con viñedo	C	6.908	79	186	1.292	1.342	2.224	1.556	195	34
Secano		6.753	72	153	1.292	1.318	2.168	1.521	195	34
Regadío		189 *	...	...	...	...	64	53	...	...
Aceituna para aderezo		204 *	...	...	...	...	102	...	...	...
Secano		196 *	...	...	...	...	102	...	...	...
Regadío		12 **	...	...	...	...	...	...	...	...
Aceituna para almazara		6.713	79	186	1.265	1.326	2.122	1.530	182	23
Secano		6.585	72	153	1.265	1.302	2.085	1.503	182	23
Regadío		180 *	...	...	...	...	64	...	...	...
Olivar asociado con cultivos herbáceos	C	4.395	83	106	536	563	1.251	1.596	229	31
Secano		3.487	...	65	322	396	1.021	1.446	187	...
Regadío		1.194'	64	...	214	174	337	...	73	...
Aceituna para aderezo		109 **	...	...	...	...	...	...	...	...
Secano		70 **	...	...	...	...	...	...	...	...
Regadío		...	...	...	...	...	...	...	...	...
Aceituna para almazara		4.288	77	98	491	549	1.226	1.587	229	31
Secano		3.425	...	65	295	396	996	1.436	187	...
Regadío		1.168'	58	...	197	160	337	...	73	...

7.– O L I V A R (conclusión)

CLASES	TODAS LAS EXPLOTACIONES	TAMAÑO DE LAS EXPLOTACIONES (En hectáreas)							
		Menores de 0,5	De 0, 5 y menores de 1	De 1 y menores de 3	De 3 y menores de 5	De 5 y menores de 10	De 10 y menores de 30	De 30 y menores de 50	De 100 y más
7.2. Superficie ocupada (hectáreas)									
TODO EL OLIVAR C	**104.413**	**181**	**775**	**8.715**	**12.476**	**28.088**	**39.311**	**10.504**	**4.363**
Secano.....	103.132 '	164	745	8.571	12.352	27.606	38.891	10.460	4.343
Regadío.....	1.281 **	17	30	144	124	482	420	44	20
Olivar en cultivo único o asociado con frutales C	**90.326**	**158**	**692**	**7.774**	**11.019**	**24.405**	**33.236**	**9.063**	**3.979**
Secano.....	89.746 '	148	670	7.693	10.962	24.157	33.104	9.053	3.959
Regadío.....	580 **	10	22	81	57	248	132	10	20
Aceituna para aderezo	2.120 **	4	5	183	204	574	1.099	46	5
Secano.....	2.109 **	4	5	177	199	574	1.099	46	5
Regadío.....	11 **	***	***	6	5	***	***	***	***
Aceituna para almazara	88. 206 '	154	687	7.591	10.815	23.831	32.137	9.017	3.974
Secano.....	87.637 '	144	665	7.516	10.763	23.583	32.005	9.007	3.954
Regadío.....	569 **	10	22	75	52	248	132	10	20
Olivar asociado con viñedo C	**7.500**	**12**	**52**	**711**	**1.059**	**2.363**	**2.522**	**636**	**145**
Secano.....	7.407 '	11	49	711	1.052	2.316	2.487	636	145
Regadío.....	93 **	1	3	***	7	47	35	***	***
Aceituna para aderezo	369 **	***	***	***	9	145	79	21	115
Secano.....	361 **	***	***	***	9	145	71	21	115
Regadío.....	8 **	***	***	***	***	***	8	***	***
Aceituna para almazara	7.131 '	12	52	711	1.050	2.218	2.443	615	30
Secano.....	7.046 '	11	49	711	1.043	2.171	2.416	615	30
Regadío.....	85 **	1	3	***	7	47	27	***	***
Olivar asociado con cultivos herbaceos C	**6.587**	**11**	**31**	**230**	**398**	**1.320**	**3.553**	**805**	**239**
Secano.....	5.979 '	5	26	167	338	1.133	3.300	771	239
Regadío.....	608 **	6	5	63	60	187	253	34	***
Aceituna para aderezo	171 **	***	***	16	6	9	140	***	***
Secano.....	162 **	***	***	13	***	9	140	***	***
Regadío.....	9 **	***	***	3	6	***	***	***	***
Aceituna para almazara	6.416 '	11	31	214	392	1.311	3.413	805	239
Secano.....	5.817 '	5	26	154	338	1.124	3.160	771	239
Regadío.....	599 **	6	5	60	54	187	253	34	***

7.3.– Superficie de olivar según la edad de los árboles

EDADES	SUPERFICIE (En hectáreas)	
	Todo el olivar	Olivar en regadío (sólo aceituna para aderezo)
Olivos menores de 10 años	3.643 **	1
Olivos de 10 a 30 años	14.299 **	***
Olivos de más de 30 años	86.471	27

8.– AGRIOS EN PLANTACION REGULAR

CLASES		TODAS LAS EXPLOTACIONES	TAMAÑO DE LAS EXPLOTACIONES (En hectáreas)							
			Menores de 0,5	De 0,5 y menores de 1	De 1 y menores de 3	De 3 y menores de 5	De 5 y menores de 10	De 10 y menores de 30	De 30 y menores de 100	De 100 y más
8.1. Número de explotaciones										
Naranjos	C	6.357	600	397	1.373	1.189	1.639	1.013	131	15
Mandarinos	C	3.203	220	163	654	612	918	548	79	9
Limoneros	C	2.676	338	176	530	467	656	436	67	6
Otros agrios	C	152	5	9	28	36	39	30	3	2
8.2.– Superficie ocupada (hectáreas)										
Naranjos	C	1.665	28	44	211	234	649	350	110	39
Mandarinos	C	337	4	10	49	53	103	82	24	12
Limoneros	C	54	3	Ø	5	5	16	16	9	Ø
Otros agrios	C	5	Ø	Ø	Ø	Ø	Ø	Ø	Ø	5

8.3. Arboles clasificados por variedades y edades

VARIEDADES	NUMERO DE ARBOLES			
	Total	Menores de 10 años	De 10 a 30 años	De más de 30 años
Naranjos	542.582 C	424.973	95.194	22.415
Sanguina	7.570 **	5.307	2.087	176
Navel	397.251 *	338.490	55.223	3.538
Común	50.927 **	20.294	17.591	13.042
Verna	3.955 **	2.692	1.142	121
Cadenera	549 **	319	230	***
Valencia late	21.393 **	21.371	***	22
Otras variedades	60.937 *	36.500	18.921	5.516
Mandarinos	142.913 C	127.478	12.906	2.529
Satsuma	30.765 **	28.779	1.672	314
Clementina	87.037 *	83.411	3.417	209
Común	20.900 **	12.216	6.709	1.975
Otras variedades	4.211 **	3.072	1.108	31
Limoneros	22.119 C	20.515	1.301	303

9.– OTROS FRUTALES

(En plantación regular y diseminados)

CLASES		TODAS LAS EXPLOTACIONES	TAMAÑO DE LAS EXPLOTACIONES (En hectáreas)							
			Menores de 0,5	De 0,5 y menores de 1	De 1 y menores de 3	De 3 y menores de 5	De 5 y menores de 10	De 10 y menores de 30	De 30 y menores de 100	De 100 y más
9.1. Número de explotaciones										
Melocotoneros	C	17.806	924	803	3.058	2.884	4.806	4.586	651	94
Albaricoqueros	C	10.709	675	498	1.797	1.720	2.873	2.708	380	58
Ciruelos	C	8.801	501	346	1.285	1.285	2.287	2.582	437	78
Cerezos y guindos	C	14.127	445	513	2.314	2.341	3.903	3.887	628	96
Manzanos	C	18.612	1.175	906	3.269	3.054	4.846	4.531	707	124
Perales	C	13.477	857	705	2.354	2.147	3.502	3.236	578	98
Membrilleros	C	6.638	229	200	805	972	1.843	2.199	336	54
Algarrobos	C	18.895	447	821	4.342	3.858	5.420	3.490	444	73
Almendros	C	23.816	486	740	3.723	3.867	6.825	6.924	1.088	163
Avellanos	C	14.819	575	818	3.036	2.610	3.683	3.385	604	108
Higueras	C	21.894	1.083	835	3.641	3.570	5.857	5.873	912	123
9.2. Superficie ocupada en plantación regular (hectáreas)										
Melocotoneros		6.436 '	31	123	468	1.753	2.251	1.344	466	...
Secano		1.751 *	31	31	57	594	357	571	110	...
Regadío		4.685 '	...	92	411	1.159	1.894	773	356	...
Albaricoqueros		566 **	...	...	31	60	30	32	348	65
Secano		259 **	...	...	5	30	30	11	183	...
Regadío		307 **	...	...	26	30	...	21	165	65
Ciruelos		447 *	...	31	10	202	109	63	...	32
Secano		92 **	...	...	10	51	20	11	...	...
Regadío		355 **	...	31	...	151	89	52	...	32
Cerezos y guindos		408 **	...	31	10	101	30	53	183	...
Secano		171 *	...	31	10	20	30	53	27	...
Regadío		237 **	...	...	...	81	...	...	156	...
Manzanos		4.458 *	21	92	770	725	684	815	101	1.250
Secano		1.538 **	10	10	42	100	387	487	64	438
Regadío		2.920 **	11	82	728	625	297	328	37	812
Perales		1.982 *	...	31	317	191	208	614	540	81
Secano		277 **	...	...	57	...	...	201	19	...
Regadío		1.705 *	...	31	260	191	208	413	521	81
Membrilleros		211 **	...	...	57	71	20	63	...	...
Secano		93 **	...	...	...	51	10	32	...	...
Regadío		118 **	...	...	57	20	10	31	...	...
Algarrobos		108.403	367	1.310	6.368	15.949	28.554	37.281	15.238	3.336
Secano		106.527	315	1.259	6.165	15.778	27.880	36.583	15.211	3.336
Regadío		1.876 *	52	51	203	171	674	698	27	...
Almendros		80.772	84	471	1.738	6.176	17.049	36.402	13.171	5.681
Secano		78.236 '	73	471	1.707	5.572	16.831	36.011	11.890	5.681
Regadío		2.536 **	11	...	31	604	218	391	1.281	...
Avellanos		207.531	535	2.201	6.586	27.143	66.541	68.733	29.973	5.819
Secano		138.580	84	1.003	2.533	13.441	41.577	51.743	24.595	3.604
Regadío		68.951	451	1.198	4.053	13.702	24.964	16.990	5.378	2.215
Higueras		3.320 '	...	...	156	302	248	2.137	412	65
Secano		3.093 '	...	...	104	252	208	2.052	412	65
Regadío		227 **	...	...	52	50	40	85	...	...

9.– OTROS FRUTALES (conclusión)

9.3.– Arboles frutales clasificados por su edad

CLASES	NUMERO DE ARBOLES			
	Total	Menores de 5 años	De 5 a 15 años	Mayores de 15 años
Melocotoneros	402.586 C	200.662	174.575	27.349
Albaricoqueros	32.848 C	15.225	14.706	2.917
Ciruelos	35.310 C	15.574	15.030	4.706
Cerezos y guindos	37.871 C	15.464	13.233	9.174

CLASES	Total	Menores de 10 años	De 10 a 30 años	Mayores de 30 años
Manzanos	187.201 C	104.322	75.762	7.117
Perales	193.646 C	146.260	40.138	7.248
Membrilleros	18.381 C	5.188	7.732	5.461
Algarrobos	1. 069.161 C	150.704	155.034	763.423
Almendros	1. 608.039 C	237.390	554.955	815.694
Avellanos	6. 718.212 C	982.854	2.676. 919	3.058.439
Higueras	102.250 C	7.576	25.130	69.544



10.– ESPECIES ARBOREAS FORESTALES Y ESPONTANEAS NO ARBOREAS

ESPECIES	TODAS LAS EXPLOTACIONES	TAMAÑO DE LAS EXPLOTACIONES (En hectáreas)							
		Menores de 0,5	De 0,5 y menores de 1	De 1 y menores de 3	De 3 y menores de 5	De 5 y menores de 10	De 10 y menores de 30	De 30 y menores de 100	De 100 y más
10.1. Número de explotaciones									
TODAS LAS ESPECIES FORESTALES C	13.687	182	213	1.272	1.526	3.625	5.327	1.226	316
Pinos y abetos C	13.024	149	177	1.145	1.414	3.445	5.191	1.191	312
Pino negro	...	...	...	...	...	...	...	...	...
Pino silvestre (roiial) (1)	5.021	74	69	378	594	1.354	2.031	379	142
Pino laricio (pinassa) (sarrut) (1) ...	1.485 *	...	...	116	57	219	667	231	104
Pino pinaster (negre) (1)	1.402 *	...	...	95	160	369	523	184	47
Pino halepensis (blanch) (bord) (sapi)(1)	5.642	58	62	567	622	1.434	2.083	646	170
Pino piñonero (pinyoner) (1)	378 *	...	...	...	...	149	72	...	...
Pino insignis	...	...	...	...	...	...	...	...	...
Pino canario	...	...	...	...	...	...	...	...	...
Abetos	...	...	...	...	...	...	...	...	...
Encinas, robles y alcornoques C	2.601	18	42	236	291	590	919	385	120
Encinas (árboles) (alcinás)(1)	1.085 *	...	...	63	68	290	413	189	53
Encinas (matas o matorral)	1.617	...	...	149	184	319	600	226	83
Robles (común y albar).(roures) (1).....	207 *	...	...	...	...	...	87	75	...
Robles negral y quejigo (árboles)	95 **	...	...	...	...	...	...	...	...
Robles negral y quejigo (matas o matorral)..	235 *	...	...	...	...	...	62	...	...
Alcornoques	...	...	...	...	...	...	...	...	...
Chopos, eucaliptos, castaños y otras especies forestales C	497	24	10	35	27	97	174	103	27
Chopos	148 *	...	...	...	...	...	...	...	...
Eucaliptus	...	...	...	...	...	...	...	...	...
Hayas	...	...	...	...	...	...	...	...	...
Castaños	103 *	...	...	...	...	...	...	...	...
Otras especies forestales	265 *	...	...	...	...	...	90	55	...
ESPECIES ESPONTANEAS NO ARBOREAS.									
Chumberas	...	...	...	...	...	...	...	...	...
Esparto	...	...	...	...	...	...	...	...	...
10.2. Superficie ocupada (hectáreas)									
TODAS LAS ESPECIES FORESTALES..... C	102.585	27	77	820	1.435	5.508	19.576	21.552	53.590
Pinos y abetos C	87.352	16	57	668	1.190	4.523	16.050	17.284	47.564
Pino negro	...	...	...	...	...	...	...	...	...
Pino silvestre (roiial) (1)	32.564 *	5	23	181	440	1.651	5.472	5.244	19.548
Pino laricio (pinassa) (sarrut) (1)	12.752 **	...	...	53	32	341	2.137	1.832	8.344
Pino pinaster (negre) (1).....	4.967 **	...	...	45	110	413	1.458	877	2.059
Pino halepensis (blanch) (bord) (sapi) (1)	36.497 *	7	18	385	595	2.048	6.905	9.058	17.481
Pino piñonero (pinyoner) (1).....	572 **	...	...	...	...	70	78	...	...
Pino insignis	...	...	...	...	...	...	...	...	...
Pino canario	...	...	...	...	...	...	...	...	...
Abetos	...	...	...	...	...	...	...	...	...
Encinas, robles y alcornoques C	13.387	4	13	128	181	800	2.882	3.612	5.767
Encinas (árboles) (alcinas) (1).....	2.887 *	...	...	33	26	220	592	1.370	645
Encinas (matas o matorral)	7.728 *	...	...	76	123	490	1.876	1.737	3.410
Robles (común y albar) (roures) (1).....	380 **	...	...	...	...	...	100	234	...
Robles negral y quejigo (arboles)	691 **	...	...	...	...	...	...	...	...
Robles negral y quejigo (matas o matorral)..	1.649 **	...	...	...	...	...	305	...	...
Alcornoques	...	...	...	...	...	...	...	...	...
Chopos, eucaliptos, castaños y otras especies forestales C	1.846	7	7	24	64	185	644	656	259
Chopos	119 *	...	...	...	...	...	...	...	...
Eucaliptus	...	...	...	...	...	...	...	...	...
Hayas	...	...	...	...	...	...	...	...	...
Castaños	211 *	...	...	...	...	...	...	...	...
Otras especies forestales	1.516 *	...	...	...	...	...	487	588	...
ESPECIES ESPONTANEAS NO ARBOREAS ..									
Chumberas	...	...	...	...	...	...	...	...	...
Esparto	...	...	...	...	...	...	...	...	...

(1) Entre paréntesis los nombres vulgares en la provincia.

10.— ESPECIES ARBOREAS FORESTALES Y ESPONTANEAS NO ARBOREAS (conclusión)

ESPECIES	TODAS LAS EXPLOTACIONES	TAMAÑO DE LAS EXPLOTACIONES (En hectáreas)							
		Menores de 0,5	De 0,5 y menores de 1	De 1 y menores de 3	De 3 y menores de 5	De 5 y menores de 10	De 10 y menores de 30	De 30 y menores de 100	De 100 y más

10.3.— Superficie repoblada artificialmente desde el año 1940 (hectáreas)

Pinos y abetos	398 **	***	***	***	***	94	***	***	***
Pino negro	***	***	***	***	***	***	***	***	***
Pino silvestre (roig) (1)	45 **	***	***	***	***	***	***	***	***
Pino laricio (pinassa)(sarrut) (1)	22 **	***	***	***	***	***	***	***	***
Pino pinaster (negré)	136 **	***	***	***	***	***	***	***	***
Pino halepensis (blanch) (bord) (sapi)	153 **	***	***	***	***	***	***	***	***
Pino piñonero	41 **	***	***	***	***	***	***	***	***
Pino insignis	***	***	***	***	***	***	***	***	***
Pino canario	***	***	**	***	***	***	***	***	***
Abetos	***	***	**	***	***	***	***	***	***
Chopos, eucaliptos, castaños y otras especies forestales	59 **	***	***	***	***	***	***	***	***
Chopos	43 **	***	***	***	***	***	***	***	***
Eucaliptos	***	***	***	***	***	***	***	***	***
Hayas	***	***	***	***	***	***	***	***	***
Castaños	***	***	***	***	***	***	***	***	***
Otras especies forestales	16 **	***	***	***	***	***	***	***	***



11.– GANADERIA (1)

CLASES DE GANADO	TODAS LAS EXPLOTACIONES	EXPLOTACIONES SIN TIERRAS	EXPLOTACIONES CON TIERRAS (según tamaños en hectáreas)							
			Menores de 0,5	De 0,5 y menores de 1	De 1 y menores de 3	De 3 y menores de 5	De 5 y menores de 10	De 10 y menores de 30	De 30 y menores de 100	De 100 y más
11.1. Número de explotaciones										
Ganado caballar C	4.811	30	113	143	898	981	1.466	987	146	47
" mular C	16.588	44	77	143	1.363	2.239	5.391	6.232	958	141
" asnal C	5.003	23	105	185	1.036	970	1.255	1.164	232	33
" vacuno C	1.839	94	88	110	418	335	470	276	35	13
" lanar C	3.399	277	160	133	547	442	817	831	150	42
" cabrío C	3.864	235	88	78	454	467	1.073	1.200	219	50
" de cerda C	7.776	211	232	196	910	910	2.047	2.708	490	72
Gallinas (2) C	23.350	824	1.491	1.001	4.090	3.453	5.879	5.628	871	113
Patos (2)	1.185 **	...	...	...	154	313	326	241	51	...
Ocas y gansos (2)	188 **	...	...	...	...	...	...	...	...	...
Pavos (2)	307 **	...	...	...	...	...	56	121	...	...
Conejos (2) C	10.869	217	682	406	1.610	1.542	2.868	2.977	510	57
Colmenas C	1.104	34	14	12	91	118	304	428	82	21
11.2. Número de animales										
GANADO CABALLAR C	4.987	45	114	146	911	988	1.491	1.023	165	104
Menores de 1 año	117 **	...	...	...	9	48	28	28	...	4
De 1 a 3 años	907 *	8	23	22	246	169	255	149	21	14
De más de 3 años	3.963 *	37	91	124	656	771	1.208	846	144	86
Sementales	280 *	7	23	7	55	48	75	65	...	...
Yeguas de vientre	715 **	30	11	29	200	145	151	102	20	27
Otras cabezas	2.968 *	...	57	88	401	578	982	679	124	59
GANADO MULAR C	17.212	143	81	144	1.368	2.241	5.419	6.399	1.107	310
Menores de 1 año	21 **	...	...	...	...	...	21	...	...	...
De 1 a 3 años	533 *	95	...	13	25	87	158	116	28	11
De más de 3 años	16.658	48	81	131	1.343	2.154	5.240	6.283	1.079	299
GANADO ASNAL C	5.135	42	106	186	1.041	971	1.260	1.175	238	116
Menores de 1 año	18 **	...	...	...	18	...	...	...	...	...
De 1 a 3 años	269 *	...	21	9	72	21	57	71	18	...
De más de 3 años	4.848 *	42	85	177	951	950	1.203	1.104	220	116
GANADO VACUNO C	6.086	471	830	219	982	867	1.187	828	193	509
Menores de 1 año	2.176 **	18	658	9	194	256	481	198	...	362
De 1 a 3 años	1.277 *	120	...	30	298	141	270	281	137	...
Machos	488 **	31	...	9	91	47	143	167	...	...
Hembras	789 **	89	...	21	207	94	127	114	137	...
De más de 3 años C	2.633	333	172	180	490	470	436	349	56	147
Sementales	6 **	...	...	...	...	...	...	3	3	...
Bueyes y toros no sementales	69 **	...	...	...	7	26	23	13	...	...
Vacas	2.558 *	333	172	180	483	444	413	333	53	147
Exclusivamente de ordeño C	2.248	295	143	115	462	345	394	306	48	140
Holandesas	1.023 *	91	89	62	274	61	177	200	48	21
Suizas	152 **	...	6	9	17	13	54	53	...	...
Otras	1.073 *	204	48	44	171	271	163	53	...	119
Mixtas de ordeño	234 **	38	15	65	13	69	17	17	...	...
Que no se ordeñan	76 **	...	14	...	8	30	2	10	5	7
Vacas ordeñadas el 1-XI-62	1.821 *	321	119	146	293	204	278	311	41	108
Cabezas en aparcería	69 **	...	...	...	...	...	69	...	...	...

(1) Véase nota de la página 16
(2) Mayores de seis meses

11.–G A N A D E R I A (conclusión) (1)

CLASES DE GANADO	TODAS LAS EXPLOTACIONES	EXPLOTACIONES SIN TIERRAS	EXPLOTACIONES CON TIERRAS (según tamaños en hectáreas)							
			Menores de 0,5	De 0,5 y menores de 1	De 1 y menores de 3	De 3 y menores de 5	De 5 y menores de 10	De 10 y menores de 30	De 30 y menores de 100	De 100 y más
11.2. Número de animales (conclusión)										
GANADO LANAR C	68.794	15.453	3.581	3.809	7.806	6.806	8.824	9.925	4.634	7.956
Menores de 1 año	10.839 **	2.408	1.414	1.138	409	885	400	1.038	1.497	1.650
De 1 a 2 años	14.666 **	4.816	794	719	1.731	664	1.510	1.985	1.080	1.367
De más de 2 años	43.289 **	8.229	1.373	1.952	5.666	5.257	6.914	6.902	2.057	4.939
Machos	4.048 **	523	78	55	810	1.020	651	767	52	92
Hembras	39.241 **	7.706	1.295	1.897	4.856	4.237	6.263	6.135	2.005	4.847
Ovejas ordeñadas el 1-XI-62	199 **	51	...	111	37	...	...	...	...	...
Cabezas esquiladas en 1962	40.592 *	8.710	1.659	1.897	4.798	3.765	6.500	5.978	2.812	4.473
Cabezas trashumantes en 1962	1.758 **	512	895	...	...	...	104	...	247	...
Cabezas en aparcería	5.423 **	1.496	657	1.778	...	...	711	...	781	...
GANADO CABRIO C	21.785	4.703	505	466	2.153	1.830	3.351	4.693	1.709	2.375
Menores de 1 año	1.698 **	450	113	...	211	216	438	225	29	16
De 1 a 2 años	3.509 **	1.009	177	64	189	235	334	739	107	655
De más de 2 años	16.578 *	3.244	215	402	1.753	1.379	2.579	3.729	1.573	1.704
Machos	1.019 **	318	13	42	67	47	96	200	39	197
Hembras	15.559 *	2.926	202	360	1.686	1.332	2.483	3.529	1.534	1.507
Cabezas ordeñadas el 1-XI-62	5.852 *	916	166	318	795	676	1.043	1.189	651	98
Cabezas en aparcería	248 **	54	...	...	178	...	16	...	...	...
GANADO DE CERDA C	30.253	1.663	1.016	937	4.072	3.251	7.041	8.811	2.785	677
Menores de 6 meses	17.935 **	1.204	817	343	2.030	1.921	4.386	4.922	1.932	380
De 6 meses a 1 año	7.395 **	359	167	106	1.049	987	1.607	2.378	682	60
De más de 1 año	4.923 **	100	32	488	993	343	1.048	1.511	171	237
Sementales	271 **	...	...	20	...	...	125	78	29	19
Cerda de cría	2.289 **	100	16	66	542	156	384	833	71	121
Animales para cebo	2.363 **	...	16	402	451	187	539	600	71	97
Cabezas en aparcería	73 **	...	...	...	...	...	62	11	...	...
GALLINAS (2) C	2.310.460	261.401	109.748	121.718	388.728	290.249	518.768	482.687	127.845	9.316
PATOS (2)	29.672	335	558	2.512	2.428	7.201	10.690	4.860	809	279
OCAS Y GANSOS (2)	3.698	...	...	217	308	308	555	955	770	585
PAVOS (2)	5.668	108	108	216	270	432	917	3.077	540	...
CONEJOS (2) C	58.700	1.716	3.147	1.826	8.641	7.574	15.209	16.888	3.262	437
COLMENAS (3) C	9.399	953	547	60	1.392	982	2.021	2.808	440	196
11.3. Algunas producciones										
LECHE (litros producidos el 1-XI-62)	24.927 *	3.270	1.734	2.188	3.675	2.246	3.903	5.237	885	1.789
De vaca	19.910 *	2.486	1.292	1.834	3.115	1.786	3.155	4.061	458	1.723
De oveja	172 **	78	...	79	15	...	...	...	...	...
De cabra	4.845 *	706	442	275	545	460	748	1.176	427	66
LANA SUCIA (Kgs. obtenidos en 1962)	43.343 *	7.399	1.564	1.849	4.812	3.960	6.870	7.790	2.343	6.756
HUEVOS DE GALLINA (Unidades producidos el día 1-XI-62)	1.261.120 *	150.861	57.709	70.987	212.492	153.862	294.967	253.252	62.776	4.214
CERA (Kgs. producidos en 1962)	4.709 **	...	...	12	...	...	1.269	671	...	...
MIEL (Kgs. producidos en 1962)	56.934 **	...	2.358	...	...	...	12.644	6.556	...	...

(1) Veáse nota de la pág. 16
(2) Mayores de seis meses
(3) Número de colmenas

12.— ANIMALES SACRIFICADOS EN LAS EXPLOTACIONES

(Para consumo propio)

CLASES DE GANADO	TODAS LAS EXPLOTACIONES	EXPLOTACIONES SIN TIERRAS	EXPLOTACIONES CON TIERRAS (Según tamaños en hectáreas)							
			Menores de 0,5	De 0,5 y menores de 1	De 1 y menores de 3	De 3 y menores de 5	De 5 y menores de 10	De 10 y menores de 30	De 30 y menores de 100	De 100 y más
12.1.— Número de explotaciones										
Vacuno	...	...	...	...	...	...	...	...	...	...
Lanar	389 *	...	...	...	...	...	...	217	88	...
Cabrío	405 *	...	...	...	...	...	67	199	...	...
De cerda	3.064	...	...	...	153	362	657	1.510	282	...
Aves	14.635	415	728	447	2.346	2.104	3.904	3.906	677	108
Conejos	7.736	115	269	201	665	1.162	2.326	2.553	405	40
12.2.— Número de animales sacrificados										
Vacuno	...	...	...	...	...	...	...	...	...	...
Lanar	1.136 **	...	...	...	...	...	...	665	138	...
Cabrío	1.165 **	...	...	...	...	...	123	232	...	...
De cerda	4.266 **	...	...	...	335	362	668	1.862	374	...
Aves	192.697 '	6.295	12.268	6.947	29.928	29.747	43.190	51.186	11.269	1.867
Conejos	45.297 '	1.210	2.927	1.501	6.421	5.741	11.525	13.118	2.467	387
12.3.— Peso en canal (Qm.)										
Vacuno	...	...	...	...	...	...	...	...	...	...
Lanar	101 **	...	...	...	...	...	...	44	15	...
Cabrío	137 **	...	...	...	...	...	8	21	...	...
De cerda	3.982 **	...	...	...	353	303	597	1.753	327	...
Aves	2.669 '	91	133	96	419	358	603	777	166	26
Conejos	999	20	36	20	100	80	259	300	65	9

13.— ANIMALES DE TRABAJO EN LAS EXPLOTACIONES

CLASES		TODAS LAS EXPLOTACIONES	EXPLOTACIONES SIN TIERRAS	EXPLOTACIONES CON TIERRAS (Según tamaños en hectáreas)							
				Menores de 0,5	De 0,5 y menores de 1	De 1 y menores de 3	De 3 y menores de 5	De 5 y menores de 10	De 10 y menores de 30	De 30 y menores de 100	De 100 y más
13.1.— Número de explotaciones											
Todos los animales de trabajo	C	24.847	68	284	457	3.201	4.129	7.806	7.586	1.141	175
Caballos		4.737	...	85	143	898	954	1.466	975	146	...
Mulas		16.367	34	66	89	1.363	2.201	5.386	6.232	865	131
Asnos		4.712	...	105	185	888	970	1.220	1.068	232	...
Bueyes y vacas		150 **	...	...	...	...	...	68	...	...	...
13.2.— Número de animales											
Todos los animales de trabajo	C	26.886	96	291	466	3.242	4.184	8.223	8.562	1.502	320
Caballos		4.899	...	87	146	911	954	1.491	1.023	165	...
Mulas		16.784	46	68	89	1.368	2.201	5.386	6.371	1.063	192
Asnos		4.773 '	...	106	186	888	971	1.220	1.111	235	...
Bueyes y vacas		430 **	...	30	45	75	58	126	57	39	...

14.— MOTORES EN USO EN LAS EXPLOTACIONES

CLASES	TODAS LAS EXPLOTACIONES (1)	EXPLOTACIONES SIN TIERRAS	EXPLOTACIONES CON TIERRAS (Según tamaños en hectáreas)							
			Menores de 0,5	De 0,5 y menores de 1	De 1 y menores de 3	De 3 y menores de 5	De 5 y menores de 10	De 10 y menores de 30	De 30 y menores de 100	De 100 y más
14.1.— Número de explotaciones										
Todos los motores C	6.387	24	305	307	1.165	1.080	1.657	1.449	330	70
Motores eléctricos	4.446	...	251	241	874	716	1.025	1.038	241	...
Generadores eléctricos	92 **	...	...	...	...	...	...	...	...	...
Motores de gasolina y petróleo	1.701 *	...	...	55	218	227	590	388	152	...
Motores Diesel	427 *	...	...	...	73	130	83	103	...	...
Motores hidráulicos	...	...	...	...	...	...	...	...	...	...
Aeromotores	...	...	...	...	...	...	...	...	...	...
14.2.— Número de motores										
Todos los motores C	7.864	44	332	318	1.248	1.223	2.003	1.930	573	193
Motores eléctricos	5.433 *	...	273	252	947	823	1.204	1.431	349	...
Generadores eléctricos	114 **	...	...	...	...	...	...	...	...	...
Motores de gasolina y petróleo	1.838 *	...	...	55	218	227	639	388	224	...
Motores Diesel	468 **	...	...	...	73	130	96	103	...	...
Motores hidráulicos	...	...	...	...	...	...	...	...	...	...
Aeromotores	...	...	...	...	...	...	...	...	...	...
14.3.— Potencia total (C.V.)										
Todos los motores C	26.619	81	667	687	3.494	3.963	6.250	7.062	2.547	1.868
Motores eléctricos	15.754 *	...	472	509	2.349	2.325	3.088	4.616	1.505	...
Generadores eléctricos	649 **	...	...	...	...	...	...	...	...	...
Motores de gasolina y petróleo	6.779 *	...	...	114	701	787	2.132	1.709	1.042	...
Motores Diesel	3.384 **	...	...	...	374	713	567	706	...	...
Motores hidráulicos	...	...	...	...	...	...	...	...	...	...
Aeromotores	...	...	...	...	...	...	...	...	...	...

(1) Incluídas las Empresas Auxiliares Agrarias.

15.– TRACTORES EN USO EN LAS EXPLOTACIONES

CONCEPTOS	TODAS LAS EXPLOTACIONES	EXPLOTACIONES SIN TIERRAS	EXPLOTACIONES CON TIERRAS (Según tamaño en hectáreas)								EMPRESAS AUXILIARES AGRARIAS
			Menores de 0,5	De 0,5 y menores de 1	De 1 y menores de 3	De 3 y menores de 5	De 5 y menores de 10	De 10 y menores de 30	De 30 y menores de 100	De 100 y más	
15.1 Número de explotaciones											
Todos los tractores C	1.810	7	9	14	107	183	383	620	345	85	57
Todos los tractores de dos ejes	1.252	...	...	...	54	67	196	479	303	77	55
Tractores Diesel.....	699 '	...	...	...	...	...	86	256	209	...	43
Tractores de petróleo o gasolina ...	579 *	...	...	...	...	56	111	240	94	...	12
Todos los tractores de un eje	592 *	...	...	...	54	117	187	170	52	...	6
Tractores Diesel.....	...	...	...	...	...	...	...	...	...	...	4
Tractores de petróleo o gasolina ...	560 *	...	...	...	54	115	167	162	52	...	2
15.2 Número de tractores											
Todos los tractores C	2.041	9	10	17	112	189	404	674	407	135	84
Todos los tractores de dos ejes	1.415	...	...	...	56	67	212	504	342	125	76
Tractores Diesel	807 '	...	...	...	...	11	101	256	246	...	62
Tractores de petróleo o gasolina ...	608 *	...	...	...	...	56	111	248	96	...	14
Todos los tractores de un eje	626 '	...	...	...	56	122	192	170	65	10	8
Tractores Diesel.....	34 **	...	...	...	...	...	20	8	...	...	6
Tractores de petróleo o gasolina ...	592 '	...	...	...	56	122	172	162	65	...	2
15.3.– Potencia total (C.V.)											
Todos los tractores C	45.343	360	212	478	1.899	1.961	5.219	16.264	11.574	4.020	3.356
Todos los tractores de dos ejes	41.933 '	...	...	...	1.583	1.273	4.370	15.256	11.313	3.974	3.130
Tractores Diesel.....	27.202 *	...	...	...	...	877	2.613	8.318	7.763	...	2.601
Tractores de petróleo o gasolina ..	14.731 *	...	...	...	...	396	1.757	6.938	3.550	...	529
Todos los tractores de un eje	3.410 *	...	...	...	316	688	849	1.008	261	46	226
Tractores Diesel.....	538 **	...	...	...	...	...	119	215	...	...	201
Tractores de petróleo o gasolina ..	2.872 **	...	...	...	316	688	730	793	261	...	25

15.– TRACTORES EN USO EN LAS EXPLOTACIONES (conclusión)

15.4.– Tractores clasificados por su potencia

CONCEPTOS	TOTAL (1)	DE DOS EJES						DE UN EJE
		Total	De menos de 18 C.V.	De 18 y menos de 27 C. V.	De 27 y menos de 37 C. V.	De 37 y menos de 56 C. V.	De 56 y más C. V.	
Todos los tractores								
Número de tractores	2.041 C	1.415	385	262	338	391	39	626'
Potencia total (C.V.)	45.343 C	41.933'	4.113	6.179	11.308	17.807	2.526	3.410*
Tractores Diesel								
Número de tractores	841*	807'	143	159	188	287	30	34**
Potencia total (C.V.)	27.740*	27.202*	2.009	3.827	6.362	13.106	1.898	538**
Tractores de petróleo o gasolina								
Número de tractores	1.200*	608*	242	103	150	104	9	592'
Potencia total (C.V.)	17.603*	14.731*	2.104	2.352	4.946	4.701	628	2.872*

16.– MAQUINARIA Y MEDIOS DE TRANSPORTE (1)

16.1.– Número de máquinas y medios de transporte

CLASE DE MAQUINA	TOTAL
Arados C	42.953
Romanos	12.173
Otros de tiro animal	28.338
De tractor de rejas	2.143**
De tractor de discos	299**
Gradas y Rastras C	8.054
De tiro animal	7.477
De tractor	577**
Cultivadores y Escarificadores C	2.467
De tiro animal	1.210*
De tractor	1.257**
Sembradoras C	398
Abonadoras C	102
Pulverizadores y Espolvoreadores C	30.843
Movidos a mano	29.823
Movidos a motor	1.020
Segadoras atadoras C	460
Agavilladoras y Guadañadoras C	2.771
Cosechadoras C	93
De tractor	29**
Autopropulsadas	64**
Rastrillos de ruedas C	120
Trillos C	3.716
De pedernal	932**
De ruedas	2.784'

CLASE DE MAQUINA	TOTAL
Trilladoras C	244
Aventadoras C	218
Empacadoras C	78
De mano	37**
Mecánicas	41**
Seleccionadoras de semillas C	20
Molinos y Trituradoras de granos C	137
Desgranadoras de maíz C	691
Cortarraices y Cortaforrajes (2) C	108
Máquinas para desinfectar semillas C	189
Bombas para la elevación de agua (3) C	4.885
Norias C	5.068
De tracción animal	3.176*
De tracción mecánica	1.892*
Carros C	24.199
Con llanta metálica	23.555
Con llanta de goma	644**
Remolques C	1.305
Camiones y camionetas C	308
Dedicados por lo menos la mitad del tiempo al trabajo en la misma explotación	123**

(1) Incluídas las Empresas Auxiliares Agrarias.
(2) Mecánicos.
(3) Incluídas las de riego por aspersión.

17.– ABONOS Y ENMIENDAS

CLASES	TODAS LAS EXPLOTACIONES	EXPLOTACIONES CON TIERRAS (Según tamaños en hectáreas)							
		Menores de 0,5	De 0,5 y menores de 1	De 1 y menores de 3	De 3 y menores de 5	De 5 y menores de 10	De 10 y menores de 30	De 30 y menores de 100	De 100 y más
17.1 Número de las explotaciones									
Todos los abonos C	46.479	4.279	2.976	10.667	7.694	10.635	8.709	1.287	232
Abonos orgánicos	27.951	2.602	1.556	5.128	4.518	7.165	6.041	802	139
Estiércol	27.920	2.602	1.556	5.128	4.518	7.165	6.010	802	139
Abonos verdes	259 *	...	...	...	...	107	74	...	...
Abonos químicos	40.376	1.974	2.465	9.540	6.908	9.679	8.393	1.197	220
ABONOS NITROGENADOS	27.339	1.643	1.840	6.667	4.529	6.134	5.483	892	151
Nitrato de Chile y de cal	3.560 '	262	204	715	644	827	749	124	35
Sulfato amónico	21.650	1.209	1.363	5.128	3.601	5.006	4.481	734	128
Nitrosulfato amónico	5.837	285	375	1.420	1.026	1.354	1.139	203	35
Nitrato amónico cálcico	1.499 '	91	148	282	338	258	337	...	...
ABONOS FOSFATADOS	16.869	856	1.079	3.989	2.641	3.685	3.838	677	104
Superfosfatosde cal	16.748	844	1.068	3.946	2.608	3.685	3.827	677	93
Escorias Thomas	164 **	...	...	...	55	...	...	...	...
ABONOS POTASICOS	5.343	205	227	856	742	1.482	1.571	214	46
ABONOS COMPUESTOS Y COMBINADOS	14.817	719	659	3.024	2.641	3.867	3.363	463	81
Enmiendas calizas	65 **	...	...	...	...	...	...	...	...
17.2. Superficie abonada (Hectáreas)									
Todos los abonos C	169.500	681	1.878	15.444	20.203	43.647	60.384	18.068	9.195
Abonos orgánicos									
Estiércol	52.093	302	678	4.437	6.229	14.373	18.613	4.825	2.636
Abonos verdes	269 **	...	...	...	...	69	126	...	...
Abonos químicos									
ABONOS NITROGENADOS									
Nitrato de Chile y de cal	8.233 **	21	79	540	710	1.806	3.509	1.225	343
Sulfato amónico	70.066 *	222	796	6.351	7.621	15.463	23.866	8.713	7.034
Nitrosulfato amónico	23.805 *	45	162	1.783	2.036	4.216	7.234	2.290	6.039
Nitrato amónico cálcico	4.106 **	13	75	323	577	792	1.670	...	...
ABONOS FOSFATADOS									
Superfosfato de cal	58.915 *	152	682	5.237	5.893	11.981	22.170	8.979	3.821
Escorias Thomas	3.039 **	...	...	...	176	...	...	...	...
ABONOS POTASICOS	17.939 *	47	118	870	1.287	3.866	8.469	2.208	1.074
ABONOS COMPUESTOS Y COMBINADOS	44.158 *	120	387	4.567	5.392	12.185	15.690	4.711	1.106
Enmiendas calizas	277 **	...	...	...	...	...	...	...	...

17.— ABONOS Y ENMIENDAS (conclusión)

CLASES	TODAS LAS EXPLOTACIONES	EXPLOTACIONES CON TIERRAS (Según tamaños en hectáreas)							
		Menores de 0,5	De 0,5 y menores de 1	De 1 y menores de 3	De 3 y menores de 5	De 5 y menores de 10	De 10 y menores de 30	De 30 y menores de 100	De 100 y más
17.3. Cantidad de abono empleado (Qm.)									
Abonos orgánicos									
Estiércol	959.666 *	14.843	26.465	95.249	130.190	293.649	302.489	86.313	10.468
Abonos verdes	5.871 **	...	...	...	...	2.833	1.611	...	...
Abonos químicos									
ABONOS NITROGENADOS									
Nitrato de Chile y de cal	17.384 **	173	450	2.921	2.838	696	5.885	3.098	1.323
Sulfato amónico	206.696 *	1.393	5.262	25.630	29.925	44.935	54.538	25.170	19.843
Nitrosulfato amónico	40.988 **	345	1.633	5.779	5.329	8.789	11.626	4.151	3.336
Nitrato amónico cálcico	13.184 **	99	753	1.421	2.346	3.284	3.328	...	...
ABONOS FOSFATADOS									
Superfosfato de cal	155.120 **	1.026	4.546	22.612	20.855	3.569	58.511	31.961	12.040
Escorias Thomas	5.373 **	...	...	...	1.097	...	...	...	...
ABONOS POTASICOS	26.312 **	185	270	3.709	2.737	3.970	10.649	2.530	2.262
ABONOS COMPUESTOS Y COMBINADOS	167.219 *	770	1.805	7.168	23.542	48.883	58.975	22.663	3.413
Enmiendas calizas	864 **	...	...	...	...	...	...	....	...

tercera parte

Datos municipales

1.– EXPLOTACIONES AGRARIAS CLASIFICA

MUNICIPIOS	TOTAL GENERAL DE EXPLOTACIONES	EXPLOTACIONES SIN TIERRAS	EXPLOTACIO								
			TOTAL	Menores de 0,1 Ha.	De 0,1 y menores de 0,2 Ha.	De 0,2 y menores de 0,5 Ha.	De 0,5 y menores de 1 Ha.	De 1 y menores de 2 Ha.	De 2 y menores de 3 Ha.	De 3 y menores de 4 Ha.	De y men de Ha
Total	**55.508**	**1.218**	**54.290**	**1.148**	**1.185**	**3.040**	**3.833**	**7.204**	**6.014**	**5.053**	**3.8**
1 Alguamurcia	305	15	290	-	4	13	4	23	33	27	
2 Albiñana	130	-	130	-	-	1	4	18	9	8	
3 Albiol	36	-	36	-	-	-	-	2	1	2	
4 Alcanar	1.047	7	1.040	10	-	79	116	192	178	157	
5 Alcover	538	17	521	-	6	38	55	91	55	45	
6 Aldover	241	-	241	-	-	7	8	33	44	29	
7 Aleixar	190	5	185	-	3	4	10	20	13	10	
8 Alfara	275	8	267	-	1	10	25	24	26	24	
9 Alforja	360	8	352	1	-	6	14	44	35	28	
10 Alió	107	6	101	-	-	1	-	4	7	14	
11 Almoster	123	10	113	-	1	17	-	16	9	3	
12 Altafulla	120	4	116	-	-	15	12	28	14	12	
13 Ametlla de Mar (La)	683	11	672	-	2	25	82	177	93	86	
14 Amposta	2.262	106	2.156	53	117	347	294	426	288	159	
15 Arbolí	50	3	47	-	-	-	-	-	2	1	
16 Arbós	205	1	204	7	2	15	26	31	32	27	
17 Argentera	46	-	46	-	-	-	2	4	6	5	
18 Arnes	242	1	241	-	1	16	11	18	22	17	
19 Ascó	450	14	436	-	-	23	18	24	21	29	
20 Bañeras	127	1	126	-	-	6	6	13	13	19	
21 Barbará	210	1	209	-	-	7	11	23	14	6	
22 Batea	493	7	486	-	-	2	11	17	15	15	
23 Bellmunt de Ciurana	90	-	90	1	-	1	6	12	10	17	
24 Bellvey	150	6	144	-	-	3	4	24	13	20	
25 Benifallet	360	4	356	-	2	10	13	39	44	46	
26 Benisanet	285	8	277	2	3	15	16	40	21	27	
27 Bisbal de Falset	138	-	138	-	-	4	-	12	9	12	
28 Bisbal del Panadés	260	4	256	5	2	4	12	19	13	31	
29 Blancafort	182	3	179	-	1	2	5	10	16	13	
30 Bonastre	97	2	95	-	1	3	4	13	20	9	
31 Borjas del Campo	290	26	264	3	4	28	37	56	29	31	
32 Bot	275	1	274	-	3	2	5	16	12	25	
33 Botarell	119	5	114	-	2	4	15	24	17	14	
34 Bráfim	169	2	167	-	-	3	9	13	20	13	
35 Cabacés	146	2	144	1	4	3	3	3	2	6	
36 Cabra del Campo	140	2	138	-	-	-	3	5	6	9	
37 Calafell	159	6	153	1	-	10	9	21	23	16	
38 Cambrils	528	61	467	8	11	42	43	84	74	44	
39 Canonja (La)	215	8	207	-	3	9	21	33	24	27	
40 Capafons	54	-	54	-	-	-	-	1	2	2	
41 Capsanes	171	2	169	-	1	3	8	18	19	14	
42 Casaras	110	5	105	3	-	2	-	4	5	6	
43 Castellvell	155	6	149	-	2	10	20	23	13	11	
44 Catllar	195	4	191	1	19	14	9	20	12	16	
45 Cenia (La)	1.169	5	1.164	19	69	105	104	208	174	113	
46 Colldejóu	70	2	68	-	-	-	1	1	8	3	
47 Conesa	64	2	62	-	-	-	-	2	-	6	
48 Constantí	383	11	372	-	-	16	35	62	59	42	
49 Corbera	346	12	334	-	1	1	7	16	11	21	
50 Cornudella	570	13	557	1	2	15	58	87	65	49	

SEGUN LA SUPERFICIE TOTAL DE SUS TIERRAS

ON TIERRAS												
De 5 menores de 10 Ha.	De 10 y menores de 20 Ha.	De 20 y menores de 30 Ha.	De 30 y menores de 50 Ha.	De 50 y menores de 70 Ha.	De 70 y menores de 100 Ha.	De 100 y menores de 150 Ha.	De 150 y menores de 200 Ha.	De 200 y menores de 300 Ha.	De 300 y menores de 500 Ha.	De 500 y menores de 1.000 Ha.	De 1.000 y más Ha.	MUNICIPIOS
11.702	**7.624**	**1.765**	**1.043**	**292**	**178**	**154**	**60**	**65**	**34**	**24**	**28**	**Total**
89	31	7	11	3	6	6	2	4	-	-	-	Alguamurcia 1
38	26	5	1	4	2	2	-	-	-	-	-	Albiñana 2
7	13	1	2	1	1	3	-	-	-	-	-	Albiol 3
176	46	6	4	-	-	-	-	-	-	-	-	Alcanar 4
121	47	7	8	6	2	2	2	1	-	-	-	Alcover 5
57	33	8	-	-	-	-	-	-	-	-	-	Aldover 6
58	44	6	3	1	1	-	-	-	-	-	-	Aleixar 7
52	45	15	13	5	3	4	3	3	2	1	-	Alfara 8
117	60	7	3	-	-	-	-	-	-	-	-	Alforja 9
35	22	6	3	1	-	-	-	-	-	-	-	Alió 10
35	20	3	2	-	-	-	-	-	-	-	-	Almoster 11
18	7	1	1	-	-	-	-	-	-	-	-	Altafulla 12
108	39	4	2	2	-	-	-	-	-	-	-	Ametlla de Mar (La) 13
241	93	17	16	3	1	-	-	-	-	1	1	Amposta 14
5	16	3	8	3	2	2	1	-	1	-	1	Arbolí 15
39	9	2	3	-	-	-	-	-	-	-	-	Arbós 16
8	10	4	3	-	-	-	-	-	-	-	-	Argentera 17
76	45	7	5	-	1	-	-	-	-	-	-	Arnes 18
108	113	45	21	-	1	1	-	1	2	-	-	Ascó 19
37	6	2	4	-	3	-	-	1	-	-	1	Bañeras 20
46	80	5	6	2	-	-	-	-	-	-	-	Barbará 21
72	225	85	31	5	-	-	-	-	-	-	-	Batea 22
18	11	2	2	1	-	-	-	-	-	-	1	Bellmunt de Ciurana 23
50	9	3	1	1	-	-	-	-	-	-	-	Bellvey 24
89	56	9	-	-	2	-	-	-	-	-	-	Benifallet 25
78	50	8	-	2	-	1	-	-	-	-	3	Benisanet 26
47	25	8	4	2	-	-	-	-	-	-	-	Bisbal de Falset 27
91	37	4	4	2	2	1	-	-	1	-	-	Bisbal del Panadés 28
65	56	2	2	-	2	-	-	1	-	-	-	Blancafort 29
16	9	2	2	-	1	-	1	-	-	-	-	Bonastre 30
45	20	-	-	-	-	-	-	-	-	-	-	Borjas del Campo 31
94	81	16	8	2	-	-	-	-	-	-	-	Bot 32
18	5	4	2	1	-	-	-	-	-	-	-	Botarell 33
54	36	5	-	1	-	-	-	-	-	-	-	Bráfim 34
37	46	14	12	4	1	-	1	-	-	-	-	Cabacés 35
31	57	13	5	1	-	1	-	1	-	-	-	Cabra del Campo 36
46	8	1	2	-	-	1	-	-	-	-	-	Calafell 37
81	25	7	5	1	-	1	-	1	-	-	-	Cambrils 38
41	22	2	1	-	-	-	-	-	-	-	-	Canonja (La) 39
10	18	7	9	3	1	-	-	-	-	-	-	Capafons 40
48	27	4	3	3	-	1	2	-	-	-	-	Capsanes 41
33	35	5	4	-	-	-	-	-	-	-	-	Caseras 42
30	21	6	1	-	-	-	-	-	-	-	-	Castellvell 43
39	28	9	4	1	1	2	-	-	-	-	-	Catllar 44
20	48	14	9	2	1	2	2	1	1	1	2	Cenia (La) 45
18	19	8	1	1	2	-	-	1	1	-	-	Colldejóu 46
9	25	15	4	-	-	-	-	1	-	-	-	Conesa 47
87	21	5	7	2	-	2	1	-	-	-	-	Constantí 48
16	102	21	12	2	1	-	-	-	-	-	-	Corbera 49
17	82	23	13	4	4	2	3	1	2	-	-	Cornudella 50

1.— EXPLOTACIONES AGRARIAS CLASIFICADAS SEGUN LA SUPERFICIE TOTAL DE SUS TIERRAS

(continuación)

MUNICIPIOS	TOTAL GENERAL DE EXPLOTACIONES	EXPLOTACIONES SIN TIERRAS	EXPLOTACIONES CON TIERRAS																					MUNICIPIOS
			TOTAL	Menores de 0,1 Ha.	De 0,1 y menores de 0,2 Ha.	De 0,2 y menores de 0,5 Ha.	De 0,5 y menores de 1 Ha.	De 1 y menores de 2 Ha.	De 2 y menores de 3 Ha.	De 3 y menores de 4 Ha.	De 4 y menores de 5 Ha.	De 5 y menores de 10 Ha.	De 10 y menores de 20 Ha.	De 20 y menores de 30 Ha.	De 30 y menores de 50 Ha.	De 50 y menores de 70 Ha.	De 70 y menores de 100 Ha.	De 100 y menores de 150 Ha.	De 150 y menores de 200 Ha.	De 200 y menores de 300 Ha.	De 300 y menores de 500 Ha.	De 500 y menores de 1.000 Ha.	De 1.000 y más Ha.	
51 Creixell	54	-	54	-	-	2	2	6	4	5	7	16	7	1	2	-	-	1	-	1	-	-	-	Creixell 51
52 Cunit	34	1	33	-	-	-	1	7	5	1	2	5	2	2	2	3	1	-	1	-	-	-	-	Cunit 52
53 Cherta	320	6	314	1	5	14	24	44	56	41	23	71	26	7	2	-	-	1	-	-	-	-	-	Cherta 53
54 Dosaiguas	70	-	70	-	-	-	-	5	4	12	3	12	15	5	2	1	1	-	-	-	-	-	-	Dosaiguas 54
55 Espluga de Francolí	511	30	481	-	-	7	9	45	26	25	41	140	180	11	4	2	-	1	-	1	-	-	-	Espluga de Francolí 55
56 Falset	431	5	426	-	1	4	28	75	52	70	43	93	46	7	3	1	3	-	-	-	-	-	-	Falset 56
57 Fatarella	364	2	362	4	-	-	6	9	10	6	5	31	123	94	58	10	2	-	-	-	1	-	-	Fatarella 57
58 Febró	32	-	32	-	-	-	-	-	-	1	-	13	10	3	2	1	1	-	-	1	-	-	-	Febró 58
59 Figuera (La)	109	-	109	-	-	-	3	1	3	10	4	31	36	11	8	-	-	-	-	-	-	-	-	Figuera (La) 59
60 Figuerola	104	-	104	2	-	1	3	2	4	8	5	28	39	7	1	2	1	-	-	1	-	-	-	Figuerola 60
61 Flix	757	11	746	152	55	61	52	103	68	41	36	169	65	24	9	5	3	4	-	3	-	-	1	Flix 61
62 Forés	52	1	51	-	-	-	-	-	1	1	-	7	13	10	15	2	-	-	-	-	-	1	-	Forés 62
63 Freginals	120	4	116	-	-	-	5	12	14	16	11	44	7	3	-	-	-	1	-	1	-	-	-	Freginals 63
64 Galera (La)	413	5	408	-	1	15	24	60	64	43	24	100	45	6	5	2	-	1	-	-	-	-	-	Galera (La) 64
65 Gandesa	536	12	524	2	3	16	16	52	45	42	30	62	135	17	3	1	-	-	-	-	-	-	1	Gandesa 65
66 García	233	1	232	-	1	3	6	19	18	14	9	26	57	7	5	-	1	-	-	-	-	-	1	García 66
67 Garidells	60	5	55	-	4	4	5	8	5	8	1	7	1	-	-	-	-	-	-	-	-	-	-	Garidells 67
68 Ginestar	326	8	318	-	1	7	19	41	33	26	20	100	51	9	6	2	1	-	-	-	-	-	-	Ginestar 68
69 Godall	480	-	480	-	1	25	39	74	54	42	31	131	74	18	3	-	-	1	-	-	-	-	-	Godall 69
70 Gratallops	117	3	114	-	-	-	2	11	11	10	4	31	26	8	3	2	-	-	-	-	-	-	-	Gratallops 70
71 Guiamets	79	-	79	-	-	3	4	7	3	6	3	31	14	4	1	1	-	-	-	-	-	-	-	Guiamets 71
72 Horta de San Juan	462	4	458	6	5	16	28	42	31	30	23	99	93	18	7	4	2	2	-	1	-	-	2	Horta de San Juan 72
73 Lloá	102	7	95	-	1	6	6	4	10	7	2	35	15	1	3	-	1	-	-	-	-	-	-	Lloá 73
74 Llorach	43	-	43	1	-	-	-	-	-	1	-	1	11	5	14	6	1	2	-	1	-	-	-	Llorach 74
75 Llorens	153	-	153	1	1	3	4	11	18	25	7	54	6	1	-	-	1	-	-	-	-	-	-	Llorrns 75
76 Margalef	97	1	96	-	-	-	1	7	5	3	1	21	24	15	6	2	2	2	1	-	1	-	-	Margalef 76
77 Marsá	262	5	257	-	6	14	24	45	36	34	15	51	22	2	4	-	-	1	-	-	-	-	-	Marsá 77
78 Mas de Barberáns	371	1	370	-	1	8	7	54	63	55	25	95	35	4	3	-	-	1	-	-	-	-	2	Mas de Barberáns 78
79 Masdenverge	240	1	239	-	29	13	28	48	37	25	16	96	4	-	-	-	-	-	-	-	-	-	-	Masdenverge 79
80 Masllorens	122	-	122	-	-	5	4	12	11	16	7	47	11	2	-	1	1	-	-	-	-	-	-	Masllorens 80
81 Masó	77	1	76	-	-	4	9	16	8	12	7	17	5	1	-	-	-	-	-	-	-	-	-	Masó 81
82 Maspujols	99	1	98	-	-	2	4	8	6	11	7	27	20	4	1	-	-	-	-	-	-	-	-	Maspujols 82
83 Masroig	190	-	190	-	-	1	1	8	18	16	5	75	41	8	2	1	-	-	-	-	-	-	-	Masroig 83
84 Milá	51	2	49	-	-	1	1	11	10	8	3	10	4	-	-	-	-	-	-	-	-	-	-	Milá 84
85 Miravet	214	-	214	-	-	4	11	27	29	20	5	15	32	7	12	1	1	-	-	-	-	-	1	Miravet 85
86 Molá	139	1	138	-	-	3	12	16	15	13	6	16	26	2	2	-	-	1	-	-	-	-	-	Molá 86
87 Montblanch	693	38	655	11	9	48	54	66	61	52	15	165	109	17	8	6	4	2	1	2	-	1	-	Montblanch 87
88 Montbrió de la Marca	45	1	44	-	-	-	-	1	2	-	4	14	10	11	8	2	4	1	-	-	-	-	-	Montbrió de la Marca 88
89 Montbrió de Tarragona	280	15	265	-	-	30	23	28	35	16	12	132	37	6	2	-	-	-	-	-	-	-	-	Montbrió de Tarragona 89
90 Montferrí	69	2	67	-	-	2	2	6	8	4	1	23	7	6	3	-	1	-	1	-	-	-	-	Montferrí 90
91 Montmell	129	-	129	-	-	2	4	12	10	16	2	12	16	5	4	2	7	7	2	5	3	-	-	Montmell 91
92 Montreal	50	1	49	-	-	-	-	1	-	1	-	2	7	1	12	1	6	6	-	1	-	-	-	Montreal 92
93 Montroig	460	16	444	-	1	4	13	38	42	38	16	99	91	21	8	-	2	-	2	-	-	-	1	Montroig 93
94 Mora de Ebro	342	13	329	-	-	9	20	51	35	31	19	69	62	10	12	3	3	2	1	-	-	-	-	Mora de Ebro 94
95 Mora la Nueva	189	14	175	-	-	12	10	21	26	17	14	31	29	2	-	2	-	-	-	-	-	-	-	Mora la Nueva 95
96 Morell	300	7	293	-	-	12	42	55	58	44	16	19	11	2	1	-	-	-	-	-	-	-	-	Morell 96
97 Morera de Montsant (La)	315	3	312	-	2	18	30	49	26	25	15	15	37	31	20	9	4	5	3	-	-	-	-	Morera de Montsant (La) 97
98 Nou de Gayá (La)	93	2	91	1	1	-	6	6	9	8	8	28	23	2	3	1	-	-	-	-	-	-	-	Nou de Gayá (La) 98
99 Nulles	122	1	121	1	3	2	3	7	12	10	6	26	26	3	2	-	-	-	-	-	-	-	-	Nulles 99
100 Palma de Ebro (La)	196	1	195	-	-	1	4	7	8	11	5	46	66	24	7	1	1	-	1	-	-	-	-	Palma de Ebro (La) 100

1.— EXPLOTACIONES AGRARIAS CLASIFICADAS SEGUN LA SUPERFICIE TOTAL DE SUS TIERRAS

(continuación)

MUNICIPIOS	TOTAL GENERAL DE EXPLOTACIONES	EXPLOTACIONES SIN TIERRAS	EXPLOTACIONES CON TIERRAS																			MUNICIPIOS
			TOTAL	Menores de 0,1 Ha.	De 0,1 y menores de 0,2 Ha.	De 0,2 y menores de 0,5 Ha.	De 0,5 y menores de 1 Ha.	De 1 y menores de 2 Ha.	De 2 y menores de 3 Ha.	De 3 y menores de 4 Ha.	De 4 y menores de 5 Ha.	De 5 y menores de 10 Ha.	De 10 y menores de 20 Ha.	De 20 y menores de 30 Ha.	De 30 y menores de 50 Ha.	De 50 y menores de 70 Ha.	De 70 y menores de 100 Ha.	De 100 y menores de 150 Ha.	De 150 y menores de 200 Ha.	De 200 y menores de 300 Ha.	De 300 y menores de 500 Ha.	De 500 y menores de 1.000 Ha.	De 1.000 y más Ha.	
101 Pallaresos	71	-	71	-	-	-	2	12	9	7	17	10	4	2	1	-	1	-	-	-	-	-	Pallaresos 101
102 Pasanant	142	1	141	-	-	-	1	1	3	3	31	61	28	6	-	1	-	-	-	-	-	-	Pasanant 102
103 Paúls	260	-	260	-	2	5	18	31	28	28	62	35	18	8	2	1	-	-	-	-	-	1	Paúls 103
104 Perafort	105	8	97	1	1	6	8	11	8	7	23	13	5	2	2	-	-	-	-	-	-	-	Perafort 104
105 Perelló	1.196	19	1.177	-	3	42	76	184	234	190	130	91	12	5	2	2	-	-	-	-	1	2	Perelló 105
106 Pilas (Las)	83	-	83	1	-	-	1	5	6	1	15	27	10	10	5	-	-	-	-	-	-	-	Pilas (Las) 106
107 Pinell de Bray	329	6	323	-	-	5	4	23	20	18	93	101	23	4	1	-	-	1	1	-	-	1	Pinell de Bray 107
108 Pira	113	-	113	-	-	2	2	12	8	10	52	15	-	2	-	-	-	-	-	-	-	-	Pira 108
109 Pla de Santa María	301	15	286	-	-	-	5	18	21	26	99	71	8	6	1	5	4	-	-	-	-	-	Pla de Santa María 109
110 Pobla de Mafumet	118	8	110	1	-	4	7	15	21	17	25	7	4	-	-	-	-	-	-	-	-	-	Pobla de Mafumet 110
111 Pobla de Masaluca	137	-	137	-	-	-	3	2	4	6	30	58	24	4	3	-	-	-	1	-	-	-	Pobla de Masaluca 111
112 Pobla de Montornés	151	6	145	-	1	3	6	18	19	16	38	27	3	4	-	2	-	-	-	-	-	-	Pobla de Montornés 112
113 Poboleda	193	-	193	1	-	3	3	23	20	14	44	41	8	5	3	-	-	-	-	-	-	-	Poboleda 113
114 Pont de Armentera	116	1	115	2	1	3	8	10	8	3	24	28	14	1	1	1	3	1	1	1	-	-	Pont de Armentera 114
115 Porrera	199	-	199	-	-	1	6	11	10	18	52	50	15	11	5	3	1	1	-	-	-	-	Porrera 115
116 Pradell	105	-	105	-	-	1	3	1	4	6	30	44	7	5	-	-	1	-	-	-	-	-	Pradell 116
117 Prades	154	2	152	-	-	-	1	4	10	7	43	51	14	5	1	1	1	-	1	-	-	-	Prades 117
118 Prat de Compte	134	1	133	-	-	2	2	13	12	11	27	40	11	7	-	1	-	-	-	-	-	-	Prat de Compte 118
119 Pratdip	133	1	132	-	-	1	-	6	3	6	30	41	12	12	3	-	3	2	1	2	-	-	Pratdip 119
120 Puigpelat	116	11	105	-	-	2	1	13	6	18	32	25	1	-	-	-	-	-	-	-	-	-	Puigpelat 120
121 Querol	115	-	115	-	-	-	1	2	5	3	21	20	8	13	7	8	11	5	5	2	-	-	Querol 121
122 Rasquera	320	4	316	-	1	1	5	23	19	30	57	84	14	16	1	2	1	-	1	1	-	1	Rasquera 122
123 Renau	15	-	15	-	-	-	-	-	1	2	4	3	3	2	-	-	-	-	-	-	-	-	Renau 123
124 Reus	1.157	110	1.047	-	38	124	179	246	109	91	59	43	13	8	-	1	1	-	-	-	-	-	Reus 124
125 Riba (La)	116	1	115	1	-	18	16	33	13	10	14	1	3	1	-	-	-	-	-	-	-	-	Riba (La) 125
126 Ribarroja de Ebro	320	-	320	-	3	12	10	26	35	31	45	51	16	12	5	1	1	1	-	-	-	-	Ribarroja de Ebro 126
127 Riera (La)	182	6	176	3	2	15	21	24	24	19	18	10	2	2	-	-	-	-	-	-	-	-	Riera (La) 127
128 Riudecañas	221	6	215	-	1	4	11	29	23	19	49	33	2	-	-	1	-	-	-	-	-	-	Riudecañas 128
129 Riudecóls	223	1	222	-	-	2	7	19	16	20	56	44	11	9	2	-	-	-	-	-	-	-	Riudecóls 129
130 Riudóms	642	5	637	4	4	18	31	76	101	76	136	46	11	-	1	-	-	-	-	-	-	-	Riudóms 130
131 Rocafort de Queralt	144	3	141	-	1	6	7	14	8	12	41	46	1	3	1	-	-	-	-	-	-	-	Rocafort de Queralt 131
132 Roda de Bará	107	-	107	1	-	4	4	16	14	12	23	10	7	2	1	1	-	-	-	-	-	-	Roda de Bará 132
133 Rodañá	104	3	101	-	-	1	2	5	5	7	17	30	2	1	-	-	-	1	-	-	-	-	Rodañá 133
134 Roquetas	1.039	4	1.035	16	14	56	76	162	142	105	37	99	18	9	3	3	1	2	1	2	1	2	Roquetas 134
135 Rourell	110	6	104	-	-	7	16	14	14	23	4	4	1	-	-	-	-	-	-	-	-	-	Rourell 135
136 Salomó	134	2	132	-	-	4	5	11	16	7	12	37	3	2	2	-	1	-	-	-	-	-	Salomó 136
137 San Carlos de la Rápita	659	1	658	2	13	37	63	122	102	156	20	14	2	2	-	1	-	-	-	-	-	-	San Carlos de la Rápita 137
138 San Jaime dels Domenys	247	6	241	-	-	2	6	17	43	27	4	12	1	1	1	-	-	1	2	-	-	-	S.Jaime dels Domenys 138
139 Santa Bárbara	821	8	813	2	4	54	67	120	121	82	7	87	17	7	-	1	-	-	-	-	-	-	Santa Bárbara 139
140 Santa Coloma de Queralt	517	67	450	6	20	8	12	40	40	26	9	91	30	24	7	4	1	-	-	-	-	-	Sta.Coloma de Queralt 140
141 Santa Oliva	114	-	114	3	-	8	13	22	19	15	9	4	1	-	-	-	-	-	-	-	-	-	Santa Oliva 141
142 Santa Perpetua	124	-	124	-	1	2	1	2	3	6	2	23	14	21	9	5	7	1	3	-	1	-	Santa Perpetua 142
143 Sarreal	325	7	318	7	8	7	11	22	19	22	10	83	17	12	1	1	1	1	-	-	-	-	Sarreal 143
144 Savallá del Condado	29	2	27	-	-	-	-	-	-	1	4	1	10	7	2	1	-	1	-	-	-	-	Savallá del Condado 144
145 Secuita (La)	187	17	170	-	2	1	8	9	12	11	6	38	6	8	6	1	-	-	-	-	-	-	Secuita (La) 145
146 Selva (La)	538	1	537	-	-	23	44	80	82	77	5	41	6	3	-	-	1	-	-	-	-	-	Selva (La) 146
147 Senant	35	-	35	-	-	-	-	1	3	1	3	15	1	-	3	-	-	-	-	-	-	-	Senant 147
148 Solivella	294	4	290	-	-	3	4	27	22	14	9	101	15	6	-	-	-	-	-	-	-	-	Solivella 148
149 TARRAGONA	1.602	13	1.589	597	251	253	154	118	64	41	2	21	7	9	2	-	5	-	-	1	-	-	TARRAGONA 149
150 Tivenys	309	2	307	-	1	3	2	9	14	34	5	76	12	4	1	-	-	-	-	-	-	1	Tivenys 150

TARRAGONA

1.— EXPLOTACIONES AGRARIAS CLASIFICADAS SEGUN LA SUPERFICIE TOTAL DE SUS TIERRAS

(conclusión)

	MUNICIPIOS	TOTAL GENERAL DE EXPLOTACIONES	EXPLOTACIONES SIN TIERRAS	EXPLOTACIONES CON TIERRAS: TOTAL	Menores de 0,1 Ha.	De 0,1 y menores de 0,2 Ha.	De 0,2 y menores de 0,5 Ha.	De 0,5 y menores de 1 Ha.	De 1 y menores de 2 Ha.	De 2 y menores de 3 Ha.	De 3 y menores de 4 Ha.	De 4 y menores de 5 Ha.	De 5 y menores de 10 Ha.	De 10 y menores de 20 Ha.	De 20 y menores de 30 Ha.	De 30 y menores de 50 Ha.	De 50 y menores de 70 Ha.	De 70 y menores de 100 Ha.	De 100 y menores de 150 Ha.	De 150 y menores de 200 Ha.	De 200 y menores de 300 Ha.	De 300 y menores de 500 Ha.	De 500 y menores de 1.000 Ha.	De 1.000 y más Ha.		MUNICIPIOS	
151	Tivisa	715	13	702	7	7	8	24	36	52	49	211	161	34	29	8	12	7	3	3	3	3	1		Tivisa	151
152	Torre de Fontaubella	48	-	48	-	-	-	2	8	5	3	8	14	1	1	1	1	-	-	-	-	-	-		Torre de Fontaubella	152
153	Torre del Español	283	7	276	-	3	4	12	11	14	17	73	100	19	8	1	-	-	-	-	-	-	-		Torre del Español	153
154	Torredembarra	187	11	176	-	-	28	23	35	26	14	30	12	1	-	-	1	-	-	-	-	-	-		Torredembarra	154
155	Torroja	154	4	150	1	1	7	14	26	13	16	30	27	6	2	1	-	-	-	-	-	-	-		Torroja	155
156	Tortosa	6.062	32	6.030	90	259	559	596	1.165	880	579	1.007	393	50	39	8	8	2	2	6	2	2	2		Tortosa	156
157	Ulldecona	1.223	3	1.220	-	30	71	78	156	143	119	285	176	25	12	-	-	-	1	1	1	1	-		Ulldecona	157
158	Ulldemolíns	186	3	183	-	1	2	1	10	14	8	44	66	21	10	5	-	-	-	-	-	-	-		Ulldemolíns	158
159	Vallclara	73	1	72	-	-	-	1	1	2	6	18	21	11	3	2	2	-	-	-	-	-	-		Vallclara	159
160	Vallfogona de Riucorp	72	2	70	5	2	6	2	5	3	1	14	20	6	5	-	-	-	-	-	-	-	-		Vallfogona de Riucorp	150
161	Vallmoll	192	7	185	-	2	7	7	23	12	32	54	27	7	-	2	-	-	-	-	-	-	-		Vallmoll	161
162	Valls	1.366	19	1.347	87	66	154	186	236	179	116	138	75	11	3	4	1	1	-	-	-	-	1		Valls	162
163	Vandellós	401	3	398	-	-	-	3	7	13	28	119	130	35	19	10	-	5	1	1	1	1	1		Vandellós	163
164	Vendrell	293	2	291	1	3	19	24	50	35	34	67	26	4	2	1	-	-	-	1	-	-	-		Vendrell	164
165	Vespella	23	-	23	-	-	-	-	4	1	-	6	5	-	1	1	2	1	-	-	-	-	-		Vespella	165
166	Vilabella	175	9	166	2	1	2	7	11	15	24	43	40	10	3	-	2	-	-	-	-	-	-		Vilabella	166
167	Vilallonga	231	23	208	-	7	10	21	46	38	25	27	10	2	-	-	1	-	-	-	-	-	-		Vilallonga	167
168	Vilanova de Escornalbou	125	2	123	-	-	1	5	10	10	9	41	25	5	4	2	1	-	-	-	-	-	-		Vilanova de Escornalbou	168
169	Vilanova de Prades	55	2	53	-	-	-	-	-	1	1	7	8	8	20	3	3	2	-	-	-	-	-		Vilanova de Prades	169
170	Vilaplana	202	5	197	-	-	1	4	17	19	27	61	30	4	8	3	2	5	-	-	1	-	-		Vilaplana	170
171	Vilarrodona	327	3	324	2	9	9	13	24	30	28	96	71	7	8	3	-	1	-	1	-	-	-		Vilarrodona	171
172	Vilaseca	705	10	695	-	5	18	52	147	91	88	153	66	11	6	1	1	-	-	-	-	-	-		Vilaseca	172
173	Vilavert	110	-	110	-	-	10	13	25	17	13	13	9	2	2	-	-	-	-	-	-	-	-		Vilavert	173
174	Vilella Alta	78	3	75	-	-	2	1	4	5	7	32	14	5	2	-	-	-	-	-	1	-	-		Vilella Alta	174
175	Vilella Baja	229	21	208	7	10	20	29	27	17	18	48	10	5	1	-	-	-	-	-	-	-	-		Vilella Baja	175
176	Villalba de los Arcos	256	10	246	-	1	3	4	16	10	9	32	92	46	20	1	-	2	-	-	-	-	1		Villalba de los Arcos	176
177	Vimbodí	352	5	347	-	9	21	11	46	32	24	65	85	23	4	1	-	1	-	1	1	-	1		Vimbodí	177
178	Vinebre	131	-	131	-	-	-	5	10	20	16	44	27	1	1	-	-	-	-	-	-	-	-		Vinebre	178
179	Viñols y Archs	111	1	110	-	-	2	7	14	14	7	33	19	2	2	-	-	-	-	-	-	-	-		Viñols y Archs	179

2.— DISTRIBUCION DE LA SUPERFICIE CENSADA SEGUN EL TAMAÑO DE LAS EXPLOTACIONES

MUNICIPIOS	TOTAL SUPERFICIE CENSADA Ha.	SUPERFICIE EN HECTAREAS SEGUN EL TAMAÑO DE LAS EXPLOTACIONES																			MUNICIPIOS
		Menores de 0,1 Ha.	De 0,1 y menores de 0,2 Ha.	De 0,2 y menores de 0,5 Ha.	De 0,5 y menores de 1 Ha.	De 1 y menores de 2 Ha.	De 2 y menores de 3 Ha.	De 3 y menores de 4 Ha.	De 4 y menores de 5 Ha.	De 5 y menores de 10 Ha.	De 10 y menores de 20 Ha.	De 20 y menores de 30 Ha.	De 30 y menores de 50 Ha.	De 50 y menores de 70 Ha.	De 70 y menores de 100 Ha.	De 100 y menores de 150 Ha.	De 150 y menores de 200 Ha.	De 200 y menores de 300 Ha.	De 300 y menores de 500 Ha.	De 500 y menores de 1.000 Ha.	De 1.000 y más Ha.	
Total.....	**507.379**	**36**	**118**	**926**	**2.755**	**10.078**	**14.419**	**17.270**	**16.988**	**82.810**	**104.2**	**12.293**	**39.519**	**16.948**	**14.641**	**18.539**	**10.373**	**15.553**	**12.796**	**16.636**	**70.422**	**Total**
1 Aiguamurcia	4.643	-	∅	4	3	32	80	89	119	607	42	167	421	170	514	697	327	988	-	-	-	Aiguamurcia 1
2 Albiñana	1.534	-	-	∅	3	25	20	26	52	267	34	126	36	219	148	265	-	-	-	-	-	Albiñana 2
3 Albiol	871	-	-	-	-	4	2	7	13	48	20	25	79	50	72	369	-	-	-	-	-	Albiol 3
4 Alcanar	3.801	1	-	25	95	273	432	546	342	1.195	66	134	152	-	-	-	-	-	-	-	-	Alcanar 4
5 Alcover	3.973	-	∅	12	37	133	137	151	160	867	61	157	315	365	163	241	322	287	-	-	-	Alcover 5
6 Aldover	1.392	-	-	2	6	48	107	99	97	407	44	183	-	-	-	-	-	-	-	-	-	Aldover 6
7 Aleixar	1.593	-	∅	1	7	31	31	34	53	431	58	143	109	70	93	-	-	-	-	-	-	Aleixar 7
8 Alfara	6.054	-	∅	3	18	35	63	81	48	378	65	382	516	305	250	499	506	755	653	912	-	Alfara 8
9 Alforja	2.322	∅	-	2	10	64	86	96	165	835	78	159	120	-	-	-	-	-	-	-	-	Alforja 9
10 Alió	958	-	-	∅	-	8	16	45	36	257	30	138	104	53	-	-	-	-	-	-	-	Alió 10
11 Almoster	744	-	∅	7	-	25	22	10	30	248	24	69	86	-	-	-	-	-	-	-	-	Almoster 11
12 Altafulla	442	-	-	5	7	37	33	41	34	123	9	27	44	-	-	-	-	-	-	-	-	Altafulla 12
13 Ametlla de Mar (La)	5.214	-	∅	8	58	248	226	294	221	744	54	91	88	128	-	-	-	-	-	583	2.011	Ametlla de Mar (La) 13
14 Amposta	11.888	3	15	103	217	581	687	555	441	1.633	1.25	417	630	180	72	-	-	-	312	-	4.784	Amposta 14
15 Arbolí	1.954	-	-	-	-	-	4	4	12	33	23	71	323	174	179	218	198	-	-	504	-	Arbolí 15
16 Arbós	813	∅	∅	4	17	44	79	91	48	263	11	46	111	-	-	-	-	-	-	-	-	Arbós 16
17 Argentera	600	-	-	-	1	5	15	17	14	55	19	98	110	-	-	126	-	-	-	-	-	Argentera 17
18 Arnes	3.932	-	∅	5	7	26	52	57	79	550	59	172	202	-	-	128	155	-	-	-	-	Arnes 18
19 Ascó	7.050	-	-	7	13	34	53	101	131	790	1.56	1.093	792	-	242	-	-	230	-	1.443	-	Ascó 19
20 Bañeras	722	-	-	2	4	18	33	62	87	240	6	50	157	-	-	-	-	-	-	-	2.000	Bañeras 20
21 Barbará	1.922	-	-	2	7	31	37	21	40	341	1.02	113	205	105	-	-	-	-	-	-	-	Barbará 21
22 Batea	11.970	-	-	1	7	24	34	49	29	550	3.33	1.059	1.116	264	-	-	-	-	-	-	4.500	Batea 22
23 Bellmunt de Ciurana	597	∅	-	∅	4	16	23	56	38	113	13	50	88	70	-	-	-	-	-	-	-	Bellmunt de Ciurana 23
24 Bellvey	990	-	-	1	3	33	31	70	61	348	10	69	31	67	168	-	-	-	-	-	-	Bellvey 24
25 Benifallet	4.363	-	∅	3	10	55	103	159	197	635	76	210	-	-	-	110	-	-	-	2.120	-	Benifallet 25
26 Benisanet	2.276	∅	∅	4	10	54	49	92	62	565	65	186	-	108	-	-	-	-	493	-	-	Benisanet 26
27 Bisbal de Falset	1.543	-	-	2	-	17	22	41	52	332	44	183	157	118	153	109	-	-	-	-	-	Bisbal de Falset 27
28 Bisbal del Panadés	2.631	∅	∅	1	8	25	31	107	111	657	74	89	145	110	161	359	177	201	-	-	-	Bisbal del Panadés 28
29 Blancafort	1.663	-	∅	∅	3	12	37	44	22	451	11	43	74	-	83	-	171	-	-	-	-	Blancafort 29
30 Bonastre	646	-	∅	1	3	18	48	32	65	91	-	55	75	-	-	140	-	-	-	-	-	Bonastre 30
31 Borjas del Campo	904	∅	∅	9	27	79	70	108	50	304	21	-	-	-	-	-	-	-	-	-	-	Borjas del Campo 31
32 Bot	2.714	-	∅	1	4	23	30	84	45	653	1.0	376	291	124	-	-	-	-	-	-	-	Bot 32
33 Botarell	604	-	∅	1	11	34	43	47	36	123	4	99	91	60	-	-	-	-	-	-	-	Botarell 33
34 Bráfim	1.214	-	-	1	7	19	48	44	57	386	6	123	-	53	-	-	-	-	-	-	-	Bráfim 34
35 Cabacés	2.233	∅	∅	1	2	5	4	22	29	250	-	337	479	221	75	-	171	-	-	-	-	Cabacés 35
36 Cabra del Campo	1.967	-	-	-	1	5	12	32	28	216	1	302	190	61	-	100	-	262	-	-	-	Cabra del Campo 36
37 Calafell	875	∅	-	3	6	29	55	56	68	315	1	25	72	-	-	142	-	-	-	-	-	Calafell 37
38 Cambrils	2.314	∅	2	15	31	117	178	147	178	561	1	163	197	63	-	115	-	210	-	-	-	Cambrils 38
39 Canonja (La)	1.011	-	∅	3	16	43	58	96	108	296	1	50	34	-	-	-	-	-	-	-	-	Canonja (La) 39
40 Capafons	1.152	-	-	-	-	1	5	7	5	75	1	174	369	175	78	-	-	-	-	-	-	Capafons 40
41 Capsanes	1.777	-	∅	1	6	24	45	47	77	346	1	106	122	161	-	134	339	-	-	-	-	Capsanes 41
42 Caseras	1.098	∅	-	∅	-	6	13	22	34	255	1	129	143	-	-	-	-	-	-	-	-	Caseras 42
43 Castellvell	830	-	∅	3	15	31	32	37	54	194	1	140	38	-	-	-	-	-	-	-	-	Castellvell 43
44 Catllar	1.636	∅	2	4	7	27	30	54	71	284	1	221	160	53	97	254	-	-	-	-	-	Catllar 44
45 Cenia (La)	10.775	1	7	32	73	294	422	389	395	1.372	8	327	367	132	88	247	362	293	432	922	4.015	Cenia (La) 45
46 Colldejóu	1.464	-	-	-	1	2	19	11	17	138	1	186	47	61	158	-	-	207	343	-	-	Colldejóu 46
47 Conesa	1.179	-	-	-	-	3	-	20	-	68	1	362	144	-	-	-	-	217	-	-	-	Conesa 47
48 Constantí	2.136	-	-	5	22	87	140	141	153	579	1.2	122	258	113	-	225	-	-	-	-	-	Constantí 48
49 Corbera	3.828	-	∅	∅	5	23	27	72	98	855	1.1	513	470	108	84	-	165	-	-	-	-	Corbera 49
50 Cornudella	5.871	∅	∅	5	40	121	160	155	128	816	1.0	542	516	222	337	216	491	216	798	-	-	Cornudella 50

2.— DISTRIBUCION DE LA SUPERFICIE CENSADA SEGUN EL TAMAÑO DE LAS EXPLOTACIONES

(continuación)

MUNICIPIOS	TOTAL SUPERFICIE CENSADA Ha.	SUPERFICIE EN HECTAREAS SEGUN EL TAMAÑO DE LAS EXPLOTACIONES																				MUNICIPIOS
		Menores de 0,1 Ha.	De 0,1 y menores de 0,2 Ha.	De 0,2 y menores de 0,5 Ha.	De 0,5 y menores de 1 Ha.	De 1 y menores de 2 Ha.	De 2 y menores de 3 Ha.	De 3 y menores de 4 Ha.	De 4 y menores de 5 Ha.	De 5 y menores de 10 Ha.	De 10 y menores de 20 Ha.	De 20 y menores de 30 Ha.	De 30 y menores de 50 Ha.	De 50 y menores de 70 Ha.	De 70 y menores de 100 Ha.	De 100 y menores de 150 Ha.	De 150 y menores de 200 Ha.	De 200 y menores de 300 Ha.	De 300 y menores de 500 Ha.	De 500 y menores de 1.000 Ha.	De 1.000 y más Ha.	
51 Creixell	735	-	-	ø	1	8	10	17	31	110	21	78	-	-	105	-	259	-	-	-	Creixell	51
52 Cunit	637	-	-	-	ø	9	10	3	12	34	50	69	165	79	-	181	-	-	-	-	Cunit	52
53 Cherta	1.680	ø	ø	4	18	60	133	142	100	506	177	66	-	-	119	-	-	-	-	-	Cherta	53
54 Dosaiguas	745	-	-	-	-	6	10	42	18	150	121	62	53	76	-	-	-	-	-	-	Dosaiguas	54
55 Espluga de Francolí	4.733	-	-	2	7	67	63	84	130	1.058	244	144	111	-	142	-	230	-	-	-	Espluga de Francolí	55
56 Falset	2.539	-	ø	1	21	109	123	240	196	648	157	101	58	249	-	-	-	-	-	-	Falset	56
57 Fatarella	7.781	ø	-	-	4	11	24	19	36	226	332	2.166	554	170	-	-	-	378	-	-	Fatarella	57
58 Febró	711	-	-	-	-	-	-	3	-	91	63	73	60	82	-	-	202	-	-	-	Febró	58
59 Figuera (La)	1.352	-	-	-	2	2	7	34	27	229	263	300	-	-	-	-	-	-	-	-	Figuera (La)	59
60 Figuerola	1.445	ø	-	ø	2	2	10	29	23	217	154	30	120	70	-	-	257	-	-	-	Figuerola	60
61 Flix	9.744	5	6	18	34	142	161	138	136	492	588	336	287	243	495	-	779	-	-	5.000	Flix	61
62 Forés	1.706	-	-	-	-	-	3	3	5	58	244	586	116	-	-	-	-	-	-	-	Forés	62
63 Freginals	1.008	-	-	-	3	17	34	53	54	298	67	-	-	-	104	-	-	-	500	-	Freginals	63
64 Galera (La)	2.441	-	ø	4	17	87	148	142	184	683	147	200	112	-	117	-	284	-	-	-	Galera (La)	64
65 Gandesa	5.452	ø	ø	5	11	71	109	140	129	1.213	403	124	55	-	-	-	-	-	-	1.400	Gandesa	65
66 García	2.988	-	ø	1	4	24	51	48	105	559	173	194	-	76	-	-	-	-	-	1.000	García	66
67 Garidells	202	-	ø	1	3	12	11	29	13	114	-	-	-	-	-	-	-	-	-	-	Garidells	67
68 Ginestar	2.406	-	ø	2	14	58	81	91	99	734	223	219	112	72	-	-	-	-	-	-	Ginestar	68
69 Godall	3.037	-	ø	9	27	107	130	146	169	792	121	120	-	-	134	-	-	-	-	-	Godall	69
70 Gratallóps	1.114	-	-	-	2	18	27	34	45	207	102	113	112	-	-	-	-	-	-	-	Gratallóps	70
71 Guiaméts	694	-	-	1	3	11	8	20	22	244	96	34	62	-	-	-	-	-	-	-	Guiaméts	71
72 Horta de San Juan	10.644	ø	ø	5	20	57	75	100	143	1.038	1.034	305	241	183	246	-	265	-	-	6.266	Horta de San Juan	72
73 Lloá	752	-	ø	2	4	5	23	25	26	244	128	104	-	70	-	-	-	-	-	-	Lloá	73
74 Llorach	1.784	ø	-	-	-	-	-	4	-	8	114	540	336	80	244	-	278	-	-	-	Llorach	74
75 Llorens	797	ø	ø	1	2	13	44	81	122	359	128	-	-	75	-	-	-	-	-	-	Llorens	75
76 Margalef	2.193	-	-	-	1	9	11	11	26	161	64	230	133	147	253	175	-	330	-	-	Margalef	76
77 Marsá	1.344	-	1	4	17	64	87	115	78	361	144	157	-	-	116	-	-	-	-	-	Marsá	77
78 Mas de Barberáns	7.256	-	ø	3	5	78	145	187	185	642	99	107	-	-	138	-	-	-	-	5.202	Más de Barberá	78
79 Masdenverge	634	-	3	4	22	70	87	85	92	224	-	-	-	-	-	-	-	-	-	-	Masdenverge	79
80 Maslloréns	809	-	-	1	3	16	24	54	52	312	149	-	60	88	-	-	-	-	-	-	Maslloréns	80
81 Masó	311	-	-	1	7	24	19	42	17	110	28	-	-	-	-	-	-	-	-	-	Masó	81
82 Maspujóls	725	-	-	1	3	12	15	38	69	190	19	30	-	-	-	-	-	-	-	-	Maspujóls	82
83 Masroig	1.563	-	-	ø	1	11	42	56	87	514	74	81	52	-	-	-	-	-	-	-	Masroig	83
84 Milá	205	-	-	ø	ø	17	23	29	18	63	-	-	-	-	-	-	-	-	-	-	Milá	84
85 Miravet	2.382	-	-	1	8	38	71	67	106	312	153	461	63	99	-	-	-	-	537	-	Miravet	85
86 Molá	1.046	-	-	1	8	23	35	45	54	264	52	77	-	-	129	-	-	-	-	-	Molá	86
87 Montblanch	6.423	1	1	14	34	93	149	176	215	1.122	117	284	340	345	225	173	448	-	895	-	Montblanch	87
88 Montbrió de la Marca	1.355	-	-	-	-	1	5	-	4	31	171	321	105	330	124	-	-	-	-	-	Montbrió de la Marca	88
89 Montbrió de Tarragona	1.426	-	-	9	15	39	82	54	111	436	96	86	-	-	-	-	-	-	-	-	Montbrió de Tarragona	89
90 Montferrí	841	-	-	ø	2	7	18	14	17	163	14	127	-	81	-	177	-	-	-	-	Montferrí	90
91 Montmell	5.120	-	-	1	3	16	24	56	52	150	19	137	102	623	891	335	1.167	1.219	-	-	Montmell	91
92 Montreal	2.224	-	-	-	-	1	-	4	5	92	98	487	66	495	724	-	227	-	-	-	Montreal	92
93 Montroig	4.615	-	ø	2	9	53	100	129	162	1.025	115	305	-	161	-	305	-	-	-	-	Montroig	93
94 Mora de Ebro	3.213	-	-	3	14	72	86	103	92	488	18	471	179	250	216	172	-	-	626	-	Mora de Ebro	94
95 Mora la Nueva	1.069	-	-	4	7	27	59	58	51	323	-	-	106	-	-	-	-	-	-	-	Mora la Nueva	95
96 Morell	999	-	-	4	29	81	138	147	140	251	30	31	-	-	-	-	-	-	-	-	Morell	96
97 Morera de Montsant (La)	4.684	-	ø	5	21	66	62	84	63	267	13	768	533	325	612	569	-	-	-	-	Morera de Montsant (La)	97
98 Nou de Gayá (La)	782	ø	ø	-	4	9	23	28	27	161	14	111	65	-	-	-	-	-	-	-	Nou de Gayá (La)	98
99 Nulles	989	ø	ø	ø	2	8	28	34	18	370	15	82	-	-	-	-	-	-	-	-	Nulles	99
100 Palma de Ebro (La)	2.589	-	-	ø	3	9	19	38	35	409	18	246	67	77	-	177	-	-	-	-	Palma de Ebro (La)	100

2.– DISTRIBUCION DE LA SUPERFICIE CEN[S]UN EL TAMAÑO DE LAS EXPLOTACIONES

(continuación)

MUNICIPIOS	TOTAL SUPERFICIE CENSADA Ha.	SUPERFICIE EN HECTAREAS										TAMAÑO DE LAS EXPLOTACIONES										MUNICIPIOS
		Menores de 0,1 Ha.	De 0,1 y menores de 0,2 Ha.	De 0,2 y menores de 0,5 Ha.	De 0,5 y menores de 1 Ha.	De 1 y menores de 2 Ha.	De 2 y menores de 3 Ha.	De 3 y menores de 4 Ha.	De 4 y menores de 5 Ha.	De 5 y menores de 10 Ha.	y	20 nores 30 a.	De 30 y menores de 50 Ha.	De 50 y menores de 70 Ha.	De 70 y menores de 100 Ha.	De 100 y menores de 150 Ha.	De 150 y menores de 200 Ha.	De 200 y menores de 300 Ha.	De 300 y menores de 500 Ha.	De 500 y menores de 1.000 Ha.	De 1.000 y más Ha.	
101 Pallaresos	693	-	-	-	1	16	23	24	27	118		82	82	60	-	115	-	-	-	-	-	Pallaresos 101
102 Pasanant	2.179	-	-	-	1	1	7	10	27	238		57	228	-	94	-	-	-	-	-	-	Pasanant 102
103 Paúls	4.335	-	ø	2	12	42	66	96	87	439		42	294	112	84	-	-	-	-	458	-	Paúls 103
104 Perafort	776	ø	ø	2	6	15	19	24	45	171		22	76	113	-	-	-	-	-	-	1.747	Perafort 104
105 Perelló	11.136	-	ø	17	63	262	559	656	461	1.598		83	209	116	166	-	-	-	-	563	4.959	Perelló 105
106 Pilas (Las)	1.437	ø	-	-	1	7	15	3	8	101		51	384	281	-	-	-	-	-	-	-	Pilas (Las) 106
107 Pinell de Bray	5.028	-	-	2	3	33	47	62	123	697		49	155	60	-	-	180	214	-	-	-	Pinell de Bray 107
108 Pira	723	-	-	1	1	17	19	36	43	354		-	66	-	-	-	-	-	-	-	1.466	Pira 108
109 Pla de Santa María	3.185	-	-	-	3	22	46	84	94	704		60	212	62	392	479	-	-	-	-	-	Pla de Santa María 109
110 Pobla de Mafumet	540	ø	-	1	6	22	51	56	40	177		91	-	-	-	-	-	-	-	-	-	Pobla de Mafumet 110
111 Pobla de Masaluca	2.174	-	-	-	2	3	9	20	9	223		68	159	176	-	-	-	213	-	-	-	Pobla de Masaluca 111
112 Pobla de Montornés	1.218	-	ø	1	4	27	45	55	35	253		74	152	-	199	-	-	-	-	-	-	Pobla de Montornés 112
113 Poboleda	1.686	ø	-	1	2	32	47	47	123	299		74	184	161	-	-	-	-	-	-	-	Poboleda 113
114 Pont de Armentera	2.202	ø	ø	1	5	14	20	10	23	167		16	32	51	94	374	152	249	309	-	-	Pont de Armentera 114
115 Porrera	2.880	-	-	ø	3	18	24	61	68	382		42	400	297	250	142	174	-	-	-	-	Porrera 115
116 Pradell	1.395	-	-	ø	1	1	11	22	13	233		13	212	-	-	110	-	-	-	-	-	Pradell 116
117 Prades	2.240	-	-	-	ø	5	23	22	57	335		5	191	54	82	110	-	282	-	-	-	Prades 117
118 Prat de Compte	2.274	-	-	ø	1	19	30	37	26	213		6	261	-	85	-	-	-	-	-	-	Prat de Compte 118
119 Pratdip	3.499	-	-	ø	-	7	7	20	41	207		8	420	180	-	383	360	207	795	780	-	Pratdip 119
120 Puigpelat	711	-	-	1	1	17	13	61	32	242		3	-	-	-	-	-	-	-	-	-	Puigpelat 120
121 Querol	6.189	-	-	-	1	3	11	9	17	149		5	484	399	647	1.326	871	1.082	713	-	-	Querol 121
122 Rasquera	5.701	-	ø	ø	4	33	46	104	128	632		18	583	53	150	117	-	225	325	-	1.780	Rasquera 122
123 Renau	219	-	-	-	-	-	3	6	-	27		5	77	-	-	-	-	-	-	-	-	Renau 123
124 Reus	3.661	-	5	41	126	336	253	307	244	984		9	276	-	70	122	-	-	-	-	-	Reus 124
125 Riba (La)	342	ø	-	5	9	40	28	32	22	92			32	-	-	-	-	-	-	-	-	Riba (La) 125
126 Ribarroja de Ebro	3.213	-	ø	4	6	38	85	106	137	610		9	492	275	72	106	167	-	-	-	-	Ribarroja de Ebro 126
127 Riera (La)	758	ø	ø	4	15	36	59	64	69	272		3	67	-	-	-	-	-	-	-	-	Riera (La) 127
128 Riudecañas	1.307	-	ø	1	8	41	52	64	98	474		5	-	-	72	-	-	-	-	-	-	Riudecañas 128
129 Riudecóls	2.058	-	-	1	4	26	37	67	79	523		9	361	124	-	-	-	-	-	-	-	Riudecóls 129
130 Riudoms	3.094	ø	ø	6	23	104	240	260	441	1.145			-	60	-	-	-	-	-	-	-	Riudoms 130
131 Rocafort de Queralt	1.180	-	ø	2	5	20	19	40	47	226			110	50	-	-	-	-	-	-	-	Rocafort de Queralt 131
132 Roda de Bará	1.009	ø	-	1	3	22	35	39	48	157			77	65	90	-	171	-	-	-	-	Roda de Bará 132
133 Rodañá	1.043	-	-	ø	1	6	10	22	25	305			30	-	-	-	193	-	-	-	-	Rodañá 133
134 Roquetas	12.454	1	2	17	59	228	341	364	343	1.734			364	161	221	131	394	237	688	667	4.721	Roquetas 134
135 Rourell	367	-	-	2	10	22	32	78	49	101			-	-	-	-	-	-	-	-	-	Rourell 135
136 Salomó	1.250	-	-	1	4	16	39	23	53	223			88	119	-	118	-	-	-	-	-	Salomó 136
137 San Carlos de la Rápita	2.287	ø	2	12	48	174	242	535	238	578			68	-	-	149	-	-	-	-	-	San Carlos de la Rápita 137
138 San Jaime dels Domenys	2.048	-	-	1	5	25	105	94	110	712			32	67	-	-	-	-	-	-	-	San Jaime dels Domenys 138
139 Santa Bárbara	4.278	ø	ø	20	50	175	293	286	341	1.204			269	-	82	-	162	554	-	-	-	Santa Bárbara 139
140 Santa Coloma de Queralt	4.951	ø	2	2	9	56	90	87	151	781			891	413	338	114	-	-	-	-	-	Santa Coloma de Queralt 140
141 Santa Oliva	377	ø	-	2	9	32	46	49	42	123			-	-	-	-	-	-	-	-	-	Santa Oliva 141
142 Santa Perpetua	5.034	-	ø	ø	ø	3	6	21	13	158			869	538	397	775	176	783	-	589	-	Santa Perpetua 142
143 Sarreal	3.418	ø	1	3	8	30	48	78	116	584			459	62	87	120	196	-	-	-	-	Sarreal 143
144 Savallá del Condado	963	-	-	-	-	-	-	3	-	31			275	125	81	-	164	-	-	-	-	Savallá del Condado 144
145 Secuita (La)	1.904	-	ø	ø	6	13	30	37	52	390			292	358	79	-	-	-	-	-	-	Secuita (La) 145
146 Selva (La)	2.660	-	-	8	33	113	201	267	198	911			129	-	-	122	-	-	-	-	-	Selva (La) 146
147 Senant	463	-	-	-	-	2	6	3	12	58			-	157	-	-	-	-	-	-	-	Senant 147
148 Solivella	2.776	-	-	1	2	38	53	47	85	613			194	-	-	-	-	-	-	-	-	Solivella 148
149 TARRAGONA	2.882	18	26	72	108	155	146	136	105	282			354	107	-	591	-	-	322	-	-	TARRAGONA 149
150 Tivenys	5.430	-	ø	1	2	13	32	119	109	918			135	56	-	-	-	-	-	-	2.787	Tivenys 150

2.- DISTRIBUCION DE LA SUPERFICIE CENSADA EN EL TAMAÑO DE LAS EXPLOTACIONES

(conclusión)

	MUNICIPIOS	TOTAL SUPERFICIE CENSADA Ha.	SUPERFICIE EN HECTAREAS									TAMAÑO DE LAS EXPLOTACIONES										MUNICIPIOS	
			Menores de 0,1 Ha.	De 0,1 y menores de 0,2 Ha.	De 0,2 y menores de 0,5 Ha.	De 0,5 y menores de 1 Ha.	De 1 y menores de 2 Ha.	De 2 y menores de 3 Ha.	De 3 y menores de 4 Ha.	De 4 y menores de 5 Ha.	De 5 y menores de 10 Ha.	...20 ...nores 30 ...a.	De 30 y menores de 50 Ha.	De 50 y menores de 70 Ha.	De 70 y menores de 100 Ha.	De 100 y menores de 150 Ha.	De 150 y menores de 200 Ha.	De 200 y menores de 300 Ha.	De 300 y menores de 500 Ha.	De 500 y menores de 1.000 Ha.	De 1.000 y más Ha.		
151	Tivisa	18.312	ø	1	2	17	52	132	168	196	1.532	827	1.110	488	1.020	798	506	719	978	2.155	5.400	Tivisa	151
152	Torre de Fontaubella	505	-	-	-	1	11	12	10	17	52	20	31	67	75	-	-	-	-	-	-	Torre de Fontaubella	152
153	Torre del Español	2.995	-	ø	1	9	15	33	59	58	546	417	266	59	-	-	163	-	-	-	-	Torre del Español	153
154	Torredembarra	677	-	-	8	16	48	64	47	27	201	24	-	-	90	-	-	-	-	-	-	Torredembarra	154
155	Torroja	1.032	ø	ø	2	10	37	32	58	27	202	150	72	60	-	-	-	-	-	-	-	Torroja	155
156	Tortosa	31.654	3	27	160	442	1.617	2.111	1.998	1.687	6.977	165	1.444	487	643	237	373	1.442	789	1.737	3.025	Tortosa	156
157	Ulldecona	8.412	-	3	22	55	227	348	409	538	2.024	607	409	-	-	-	169	246	422	539	-	Ulldecona	157
158	Ulldemolíns	2.496	-	ø	1	1	15	35	28	5	316	510	356	300	-	-	-	-	-	-	-	Ulldemolíns	158
159	Vallclara	1.184	-	-	-	1	2	4	21	23	139	270	113	116	171	-	-	-	-	-	-	Vallclara	159
160	Vallfogona de Riucorp	747	ø	ø	1	1	7	7	4	5	103	145	191	-	-	-	-	-	-	-	-	Vallfogona de Riucorp	160
161	Vallmoll	1.265	-	ø	2	5	34	28	104	54	392	161	-	115	-	-	-	-	-	-	-	Vallmoll	161
162	Valls	5.713	3	8	52	131	319	428	391	387	959	250	122	233	81	124	-	-	-	-	1.200	Valls	162
163	Vandellós	9.911	-	-	-	3	11	31	99	109	869	839	704	601	-	603	154	219	372	564	2.938	Vandellós	163
164	Vendrell	1.589	ø	ø	6	17	70	84	113	103	458	101	68	50	-	-	-	214	-	-	-	Vendrell	164
165	Vespella	512	-	-	-	-	5	2	-	9	45	-	43	66	147	131	-	-	-	-	-	Vespella	165
166	Vilabella	1.532	ø	ø	1	5	17	36	84	27	305	241	112	-	147	-	-	-	-	-	-	Vilabella	166
167	Vilallonga	776	-	1	3	15	64	92	85	93	181	47	-	-	76	-	-	-	-	-	-	Vilallonga	167
168	Vilanova de Escornalbou	1.230	-	-	ø	4	16	24	32	46	285	113	142	117	99	-	-	-	-	-	-	Vilanova de Escornalbou	168
169	Vilanova de Prades	1.819	-	-	-	-	-	2	3	-	42	192	791	174	252	236	-	-	-	-	-	Vilanova de Prades	169
170	Vilaplana	2.813	-	-	ø	2	23	47	92	64	442	89	292	172	164	587	-	-	430	-	-	Vilaplana	170
171	Vilarrodona	2.921	ø	1	3	10	36	72	95	98	707	160	309	163	-	130	-	202	-	-	-	Vilarrodona	171
172	Vilaseca	3.587	-	ø	6	37	207	220	301	250	1.081	251	218	61	83	-	-	-	-	-	-	Vilaseca	172
173	Vilavert	821	-	-	3	9	31	37	42	22	79	47	70	-	-	-	-	-	362	-	-	Vilavert	173
174	Vilella Alta	660	-	-	1	1	6	11	23	13	231	119	64	-	-	-	-	-	-	-	-	Vilella Alta	174
175	Vilella Baja	865	ø	1	5	20	40	43	61	72	334	120	44	-	-	-	-	-	-	-	-	Vilella Baja	175
176	Villalba de los Arcos	5.799	-	ø	1	2	18	22	29	38	234	102	708	55	-	244	-	-	-	-	2.035	Villalba de los Arcos	176
177	Vimbodí	5.702	-	1	6	8	68	75	83	101	481	545	167	64	-	117	-	203	413	-	2.195	Vimbodí	177
178	Vinebre	889	-	-	-	4	14	51	56	31	320	22	41	-	-	-	-	-	-	-	-	Vinebre	178
179	Viñols y Archs	727	-	-	1	6	19	36	23	43	232	47	79	-	-	-	-	-	-	-	-	Viñols y Archs	179

3.— DISTRIBUCION DE LA SUPERFICIE SEGUN EL REGIMEN DE TENENCIA

MUNICIPIOS	Total de superficie censada Ha.	Propiedad Ha.	Arrendamiento Ha.	Aparcería Ha.	Otros regímenes de tenencia Ha.
Total	507.379	423.419	15.817	58.260	9.883
1 Alguamurcia	4.643	3.632	78	933	p
2 Albiñana	1.534	1.118	11	405	-
3 Albiol	871	527	49	80	215
4 Alcanar	3.801	3.805	96	340	60
5 Alcover	3.973	2.797	431	740	5
6 Aldover	1.392	1.190	58	144	-
7 Aleixar	1.593	1.068	8	517	p
8 Alfara	6.054	5.942	69	43	-
9 Alforja	2.322	1.543	26	753	-
10 Alió	958	731	12	215	-
11 Almoster	744	566	1	134	43
12 Altafulla	442	265	38	139	-
13 Ametlla de Mar (La)	5.214	5.107	9	50	48
14 Amposta	11.888	8.980	2.720	153	35
15 Arbolí	1.954	1.682	1	252	19
16 Arbós	813	435	24	343	11
17 Argentera	600	450	-	150	-
18 Arnes	3.932	3.509	37	354	32
19 Ascó	7.050	6.020	18	1.012	p
20 Bañeras	722	483	7	224	8
21 Barbará	1.922	1.340	3	568	11
22 Batea	11.970	9.682	5	159	2.124
23 Bellmunt de Clurana	597	453	38	42	64
24 Bellvey	990	669	11	308	2
25 Benifallet	4.363	4.084	25	119	135
26 Benisanet	2.276	1.811	17	441	7
27 Bisbal de Falset	1.543	1.526	4	8	5
28 Bisbal del Panadés	2.631	2.047	16	523	45
29 Blancafort	1.663	1.327	9	327	-
30 Bonastre	646	523	-	123	-
31 Borjas del Campo	904	728	20	128	28
32 Bot	2.714	2.288	21	383	22
33 Botarell	604	534	-	69	1
34 Bráfim	1.214	870	26	318	-
35 Cabacés	2.233	1.603	6	542	82
36 Cabra del Campo	1.967	1.552	57	358	-
37 Calafell	875	668	10	180	17
38 Cambrils	2.314	1.608	101	568	37
39 Canonja (La)	1.011	652	28	296	35
40 Capafons	1.152	1.077	-	75	-
41 Capsanes	1.777	1.550	2	219	6
42 Caseras	1.098	836	-	262	-
43 Castellvell	830	763	4	63	p
44 Catllar	1.636	1.382	14	232	8
45 Cenia (La)	10.775	10.698	25	47	5
46 Colldejou	1.464	1.410	12	19	23
47 Conesa	1.179	904	9	244	22
48 Constantí	2.136	1.794	165	176	1
49 Corbera	3.828	3.517	53	258	-
50 Cornudella	5.871	5.293	86	490	2

3.— DISTRIBUCION DE LA SUPERFICIE SEGUN EL REGIMEN DE TENENCIA

(continuación)

MUNICIPIOS	Total de superficie censada Ha.	Propiedad Ha.	Arrendamiento Ha.	Aparcería Ha.	Otros regímenes de tenencia Ha.
51 Creixell	735	498	48	185	4
52 Cunit	637	474	-	163	-
53 Cherta	1.680	1.446	36	132	66
54 Dosaiguas	745	706	-	39	-
55 Espluga de Francolí	4.733	3.322	55	1.350	6
56 Falset	2.539	2.123	88	268	60
57 Fatarella	7.781	6.594	8	1.174	5
58 Febró	711	704	-	7	-
59 Figuera (La)	1.352	1.191	20	130	11
60 Figuerola	1.445	1.058	18	329	40
61 Flix	9.744	9.145	79	280	240
62 Forés	1.706	1.331	4	369	2
63 Freginals	1.008	933	14	2	59
64 Galera (La)	2.441	2.168	130	137	6
65 Gandesa	5.452	4.453	8	975	16
66 García	2.988	2.779	8	197	4
67 Garidells	202	175	12	9	6
68 Ginestar	2.406	1.988	5	347	66
69 Godall	3.037	2.894	101	42	-
70 Gratallops	1.114	821	6	287	-
71 Guiamets	694	549	1	144	-
72 Horta de San Juan	10.644	9.825	17	742	60
73 Lloá	752	705	1	46	-
74 Llorach	1.784	1.269	15	500	-
75 Llorens	797	367	1	426	3
76 Margalef	2.193	2.039	17	103	34
77 Marsá	1.344	959	1	381	3
78 Mas de Barberáns	7.256	7.245	2	7	2
79 Masdenverge	634	516	104	4	10
80 Masloréns	809	544	-	265	-
81 Masó	311	233	47	31	-
82 Maspujóls	725	504	13	204	4
83 Masroig	1.563	1.287	-	272	4
84 Milá	205	137	40	28	-
85 Miravet	2.382	1480	4	894	4
86 Molá	1.046	835	3	190	18
87 Montblanch	6.423	4.889	96	1.385	53
88 Montbrió de la Marca	1.355	778	-	577	-
89 Montbrió de Tarragona	1.426	1.023	8	381	14
90 Montferrí	841	603	33	132	73
91 Montmell	5.120	4.835	9	276	-
92 Montreal	2.224	970	2	1.243	9
93 Montroig	4.615	3.962	14	609	30
94 Mora de Ebro	3.213	2.654	8	549	2
95 Mora la Nueva	1.069	733	5	330	1
96 Morell	999	613	55	254	77
97 Morera de Montsant (La)	4.684	4.163	78	383	60
98 Nou de Gayá (La)	782	586	3	193	-
99 Nulles	989	766	62	160	1
100 Palma de Ebro (La)	2.589	2.159	5	418	7

3.— DISTRIBUCION DE LA SUPERFICIE SEGUN EL REGIMEN DE TENENCIA

(continuación)

MUNICIPIOS	Total de superficie censada Ha.	Propiedad Ha.	Arrendamiento Ha.	Aparcería Ha.	Otros regímenes de tenencia Ha.
101 Pallaresos	693	649	44	-	-
102 Pasanant	2.179	1.440	10	704	25
103 Paúls	4.335	4.331	1	3	-
104 Perafort	776	633	5	117	21
105 Perelló	11.136	10.151	701	257	27
106 Pilas (Las)	1.437	1.071	110	256	-
107 Pinell de Bray	5.028	4.337	1	689	1
108 Pira	723	433	0	290	-
109 Pla de Santa María	3.185	2.467	6	468	244
110 Pobla de Mafumet	540	385	21	99	35
111 Pobla de Masaluca	2.174	1.916	-	258	-
112 Pobla de Montornés	1.218	932	17	260	9
113 Poboleda	1.686	1.252	52	359	23
114 Pont de Armentera	2.202	1.692	54	456	0
115 Porrera	2.880	2.380	32	436	32
116 Pradell	1.395	1.201	8	186	-
117 Prades	2.240	2.098	1	141	-
118 Prat de Compte	2.274	1.985	9	280	-
119 Pratdip	3.499	3.212	272	15	-
120 Puigpelat	711	561	34	103	13
121 Querol	6.189	5.806	41	342	-
122 Rasquera	5.701	5.356	2	51	292
123 Renau	219	176	2	41	-
124 Reus	3.661	2.961	172	496	32
125 Riba (La)	342	262	72	4	4
126 Ribarroja de Ebro	3.213	2.838	-	-	375
127 Riera (La)	758	597	82	79	-
128 Riudecañas	1.307	757	3	274	273
129 Riudecóls	2.058	1.655	3	353	47
130 Riudoms	3.094	2.101	107	883	3
131 Rocafort de Queralt	1.180	763	-	402	15
132 Roda de Bará	1.009	851	2	156	-
133 Rodonyá	1.043	586	1	456	-
134 Roquetas	12.454	12.036	297	96	25
135 Rourell	367	274	45	47	1
136 Salomó	1.250	926	4	292	28
137 San Carlos de la Rápita	2.287	913	455	63	856
138 San Jaime dels Domenys	2.048	1.277	26	745	0
139 Santa Bárbara	4.278	3.970	69	196	43
140 Santa Coloma de Queralt	4.951	3.327	1.271	290	63
141 Santa Oliva	377	182	13	166	16
142 Santa Perpetua	5.034	4.580	26	422	6
143 Sarreal	3.418	2.752	9	639	18
144 Savallá del Condado	963	537	-	426	-
145 Secuita (La)	1.904	1.470	12	404	18
146 Selva (La)	2.660	1.842	29	789	-
147 Senant	463	314	-	149	-
148 Solivella	2.776	1.972	16	766	22
149 TARRAGONA	2.882	2.154	197	94	437
150 Tivenys	5.430	5.345	39	44	2

3.– DISTRIBUCION DE LA SUPERFICIE SEGUN EL REGIMEN DE TENENCIA

(conclusión)

MUNICIPIOS	Total de superficie censada Ha.	Propiedad Ha.	Arrendamiento Ha.	Aparcería Ha.	Otros regímenes de tenencia Ha.
151 Tivisa	18.312	17.182	75	1.033	22
152 Torre de Fontaubella	508	468	8	27	2
153 Torre del Español	2.995	2.431	-	559	5
154 Torredembarra	677	497	49	109	22
155 Torroja	1.032	854	5	170	3
156 Tortosa	31.654	25. 425	3.960	1.255	1.014
157 Ulldecona	8.412	7.696	97	617	2
158 Ulldemolíns	2.496	1.769	-	726	1
159 Vallclara	1.184	1.089	21	58	16
160 Vallfogona de Riucorp	747	531	17	199	-
161 Vallmoll	1.265	937	54	253	21
162 Valls	5.713	4.395	676	493	149
163 Vandellós	9.911	8.332	107	825	647
164 Vendrell	1.589	1.085	39	451	14
165 Vespella	512	480	6	26	0
166 Vilabella	1.532	1.120	37	329	46
167 Vilallonga	776	615	34	125	2
168 Vilanova de Escornalbou	1.230	1.138	6	86	-
169 Vilanova de Prades	1.819	1.111	2	379	327
170 Vilaplana	2.813	2.433	2	239	139
171 Vilarrodona	2.921	1.816	19	1.069	17
172 Vilaseca	3.587	2.830	147	451	159
173 Vilavert	821	727	80	12	2
174 Vilella Alta	660	463	197	-	-
175 Vilella Baja	865	804	-	58	8
176 Villalba de los Arcos	5.799	4.634	15	1.122	28
177 Vimbodí	5.702	5.061	9	619	13
178 Vinebre	889	646	12	228	3
179 Viñols y Arcs	727	574	26	125	2

4.— PARCELACION DE LAS EXPLOTACIONES

MUNICIPIOS	NUMERO DE PARCELAS			
	TOTAL	Menores de 1 Hectárea	De 1 y menores de 5 Hectáreas	De 5 Hectáreas y mayores
Total	**216.797**	**116.126**	**86.485**	**14.186**
1 Aiguamurcia	1.047	451	514	82
2 Albiñana	441	135	272	34
3 Albiol	53	5	18	30
4 Alcanar	4.978	3.937	997	44
5 Alcover	1.801	1.116	591	94
6 Aldover	966	563	375	28
7 Aleixar	998	512	440	46
8 Alfara	1.413	714	445	254
9 Alforja	1.408	725	616	67
10 Alió	495	167	304	24
11 Almoster	464	235	206	23
12 Altafulla	288	128	142	18
13 Ametlla de Mar (La)	1.697	838	781	78
14 Amposta	5.451	3.590	1.653	208
15 Arbolí	380	189	145	46
16 Arbós	747	500	240	7
17 Argentera	175	67	75	33
18 Arnes	2.112	1.697	364	51
19 Ascó	3.972	2.650	1.132	190
20 Bañeras	551	298	236	17
21 Barbará	1.746	1.113	593	40
22 Batea	3.537	1.214	1.984	339
23 Bellmunt de Ciurana	357	168	165	24
24 Bellvey	638	407	211	20
25 Benifallet	1.869	719	375	775
26 Benisanet	1.172	569	560	43
27 Bisbal de Falset	645	346	234	65
28 Bisbal del Panadés	894	333	527	34
29 Blancafort	999	466	494	39
30 Bonastre	335	167	157	11
31 Borjas del Campo	1.103	856	241	6
32 Bot	1.753	1.087	577	89
33 Botarell	401	258	132	11
34 Bráfim	725	340	360	25
35 Cabacés	1.023	540	400	83
36 Cabra del Campo	1.028	650	318	60
37 Calafell	470	250	206	14
38 Cambrils	979	405	498	76
39 Canonja (La)	717	368	320	29
40 Capafons	246	73	114	59
41 Capsanes	903	540	304	59
42 Caseras	908	140	301	467
43 Castellvell	565	282	258	25
44 Catllar	601	316	224	61
45 Cenia (La)	4.426	3.223	1.084	119
46 Colldejóu	460	224	204	32
47 Conesa	431	165	236	30
48 Constantí	1.334	894	389	51
49 Corbera	1.949	948	863	138
50 Cornudella	1.997	869	981	147

4.— PARCELACION DE LAS EXPLOTACIONES

(continuación)

MUNICIPIOS	NUMERO DE PARCELAS			
	TOTAL	Menores de 1 Hectárea	De 1 y menores de 5 Hectáreas	De 5 Hectáreas y mayores
51 Creixell	200	100	90	10
52 Cunit	98	25	54	19
53 Cherta	1.036	588	396	52
54 Dosaiguas	272	110	140	22
55 Espluga de Francolí	2.554	1.311	1.062	181
56 Falset	952	229	646	77
57 Fatarella	2.489	772	1.341	376
58 Febró	160	55	66	39
59 Figuera (La)	536	133	346	57
60 Figuerola	580	193	359	28
61 Flix	2.484	1.378	693	413
62 Forés	544	160	339	45
63 Freginals	797	593	197	7
64 Galera (La)	1.535	819	665	51
65 Gandesa	2.730	1.341	1.292	97
66 García	1.181	637	491	53
67 Garidells	187	123	60	4
68 Ginestar	1.986	1.399	533	54
69 Godall	3.650	2.855	745	50
70 Gratallóps	623	320	256	47
71 Guiamets	545	334	192	19
72 Horta de San Juan	2.476	1.656	723	97
73 Lloá	533	306	214	13
74 Llorach	623	303	259	61
75 Llorens	673	395	275	3
76 Margalef	500	210	211	79
77 Marsá	916	570	306	40
78 Mas de Barberáns	1.808	1.164	561	83
79 Masdenverge	838	636	198	4
80 Masloréns	484	239	230	15
81 Masó	282	184	92	6
82 Maspujóls	407	294	88	25
83 Masroig	1.002	490	476	36
84 Milá	159	81	75	3
85 Miravet	908	469	394	45
86 Molá	597	307	253	37
87 Montblanch	3.218	1.829	1.212	177
88 Montbrió de la Marca	319	107	168	44
89 Montbrió de Tarragona	922	451	436	35
90 Montferrí	287	147	123	17
91 Montmell	342	138	124	80
92 Montreal	894	497	252	145
93 Montroig	2.067	946	1.010	111
94 Mora de Ebro	814	177	534	103
95 Mora la Nueva	515	208	262	45
96 Morell	1.018	745	263	10
97 Morera de Montsant (La)	895	369	347	179
98 Nou de Gayá (La)	368	144	188	36
99 Nulles	411	121	251	39
100 Palma de Ebro (La)	1.000	311	573	116

4.— PARCELACION DE LAS EXPLOTACIONES

(continuación)

	MUNICIPIOS	NUMERO DE PARCELAS			
		TOTAL	Menores de 1 Hectárea	De 1 y menores de 5 Hectáreas	De 5 Hectáreas y mayores
101	Pallaresos	197	40	126	31
102	Pasanant	944	336	528	80
103	Paúls	1.528	1.051	368	109
104	Perafort	374	209	134	31
105	Perelló	2.446	793	1.377	276
106	Pilas (Las)	489	157	276	56
107	Pinell de Bray	1.902	1.161	560	181
108	Pira	643	389	245	9
109	Pla de Santa María	1.135	387	715	33
110	Pobla de Mafumet	396	213	174	9
111	Pobla de Masaluca	1.085	470	528	87
112	Pobla de Montornés	502	159	300	43
113	Poboleda	945	488	407	50
114	Pont de Armentera	564	214	292	58
115	Porrera	472	54	242	176
116	Pradell	678	325	313	40
117	Prades	666	266	317	83
118	Prat de Compte	919	586	274	59
119	Pratdip	588	189	312	87
120	Puigpelat	468	192	264	12
121	Querol	322	64	121	137
122	Rasquera	1.808	1.080	541	187
123	Renau	55	18	26	11
124	Reus	1.358	439	728	191
125	Riba (La)	211	104	97	10
126	Ribarroja de Ebro	1.358	651	599	108
127	Riera (La)	670	476	173	21
128	Riudecañas	892	513	360	19
129	Riudecóls	791	247	470	74
130	Riudóms	1.507	466	967	74
131	Rocafort de Queralt	647	260	357	30
132	Roda de Bará	347	157	164	26
133	Rodañá	380	91	272	17
134	Roquetas	2.684	985	1.472	227
135	Rourell	389	263	118	8
136	Salomó	598	263	302	33
137	San Carlos de la Rápita	1.523	865	606	52
138	San Jaime dels Domenys	1.234	726	485	23
139	Santa Bárbara	2.776	1.351	1.306	119
140	Santa Coloma de Queralt	1.551	486	919	146
141	Santa Oliva	393	243	140	10
142	Santa Perpetua	625	177	299	149
143	Serreal	2.029	1.216	728	85
144	Savallá del Condado	248	74	145	29
145	Secuita (La)	593	200	316	77
146	Selva (La)	1.633	885	679	69
147	Senant	179	52	89	38
148	Solivella	1.300	350	912	38
149	TARRAGONA	2.052	1.621	359	72
150	Tivenys	3.291	2.345	861	85

4.— PARCELACION DE LAS EXPLOTACIONES

(conclusión)

MUNICIPIOS	NUMERO DE PARCELAS			
	TOTAL	Menores de 1 Hectárea	De 1 y menores de 5 Hectáreas	De 5 Hectáreas y mayores
151 Tivisa	2.815	1.084	1.359	372
152 Torre de Fontaubella	238	109	107	22
153 Torre del Español	1.740	960	645	135
154 Torredembarra	421	196	206	19
155 Torroja	541	262	234	45
156 Tortosa	13.913	6.934	6.115	864
157 Ulldecona	8.769	6.782	1.907	80
158 Ulldemolins	1.604	1.006	510	88
159 Valclara	484	187	243	54
160 Vallfogona de Riucorp	454	260	184	10
161 Vallmoll	621	278	307	36
162 Valls	3.300	1.904	1.287	109
163 Vandellós	2.277	941	1.170	166
164 Vendrell	804	320	442	42
165 Vespella	77	23	39	15
166 Vilabella	902	457	404	41
167 Vilallonga	585	336	239	10
168 Vilanova de Escornalbou	508	178	306	24
169 Vilanova de Prades	862	406	378	78
170 Vilaplana	1.006	493	437	76
171 Vilarrodona	1.348	600	679	69
172 Vilaseca	2.482	1.305	1.090	87
173 Vilavert	409	305	96	8
174 Vilella Alta	460	209	238	13
175 Vilella Baja	817	546	247	24
176 Villalba de los Arcos	1.951	699	1.102	150
177 Vimbodí	1.714	801	816	97
178 Vinebre	1.003	717	273	13
179 Viñols y Archa	244	65	145	34

JUNTA NACIONAL DEL CENSO AGRARIO

PRESIDENTE

Comisario del Plan de Desarrollo Económico por Delegación del Ministro Subsecretario de la Presidencia del Gobierno
EXCMO. SR. D. LAUREANO LOPEZ RODO.

VICEPRESIDENTE

Director General de Instituto Nacional de Estadística.
EXCMO. SR. D. LUIS UBACH GARCIA-ONTIVEROS
(Hasta X-61)
EXCMO. SR. D. JOSE ROS JIMENO.
(Desde X-61, hasta III-62)
EXCMO. SR. D. FRANCISCO TORRAS HUGUET
(Desde III-62)

VOCALES

Director General del Instituto Geográfico y Catastral.
EXCMO. SR. D. VICENTE PUYAL GIL

Subdirector General del Instituto Nacional de Estadística
EXCMO. SR. D. JOSE ROS JIMENO
(Hasta X-61 y desde III-62 a XI-62)

Subdirector del Instituto Nacional de Estadística
ILMO. SR. D. GLICERIO BERMUDEZ ROMERO
(Desde II-63)

Jefe de la Asesoría Económica de la Presidencia del Gobierno
ILMO. SR. D. AGUSTIN COTORRUELO SENDAGORTA
(Hasta IX-62)
ILMO. SR. D. HERNAN CORTES RODRIGUEZ
(Desde IX-62)

Secretario General Técnico del Ministerio de Agricultura.
EXCMO. SR. D. ESTEBAN MARTIN SICILIA

Director General de Agricultura
EXCMO. SR. D. ANTONIO MOSCOSO MORALES

Director General de Montes, Caza y Pesca Fluvial
EXCMO. SR. D. SALVADOR SANCHEZ-HERRERA Y CALLE

Director General de Ganadería
EXCMO. SR. D. ANGEL CAMPANO LOPEZ
(Hasta I-62)
EXCMO. SR. D. FRANCISCO POLO JOVER
(Desde I-62)

Director General de Coordinación, Crédito y Capacitación Agraria.
EXCMO. SR. D. SANTIAGO PARDO CANALIS
(Hasta XII-62)

Director General de Capacitación Agraria
EXCMO. SR. D. JOSE GARCIA GUTIERREZ
(Desde XII-62)

Director General del Instituto Nacional de Colonización.
EXCMO. SR. D. ALEJANDRO DE TORREJON Y MONTERO

Delegado Nacional del Servicio Nacional del Trigo
EXCMO. SR. D. MIGUEL CAVERO BLECUA

Jefe del Servicio de Estadística de la Secretaría General Técnica del Ministerio de Agricultura
ILMO. SR. D. ARTURO CAMILLERI LAPEYRE

Jefe de la Asesoría Económica del Ministerio de Agricultura
SR. D. JOSE GARCIA DE ANDOAIN

Director General de Administración Local
ILMO. SR. D. JOSE LUIS MORIS MARRODAN

Secretario General Técnico del Ministerio de Educación Nacional
ILMO. SR. D. ANTONIO TENA ARTIGAS

Secretario General Técnico del Ministerio de Obras Públicas
EXCMO. SR. D. ANIBAL CARRAL PEREZ

Director General de Obras Hidráulicas
ILMO. SR. D. FLORENTINO BRIONES BLANCO

Secretario General Técnico del Ministerio del Trabajo
ILMO. SR. D. FRANCISCO NORTE RAMON
(Hasta VII-62)
ILMO. SR. D. ALFREDO SANTOS BLANCO
(Desde VII-62)

Secretario General Técnico del Ministerio de Información y Turismo
ILMO. SR. D. EDUARDO DEL RIO IGLESIAS
(Hasta X-62)
ILMO. SR. D. GABRIEL CAÑADAS NOUVILLAS
(Desde X-62)

Vice-Secretario Nacional de Ordenación Económica de la Organización Sindical
ILMO. SR. D. JOAQUIN GUTIERREZ CANO
(Hasta V-63)
ILMO. SR. D. RODOLFO ARGAMENTERIA
(Desde V-63)

Vice-Secretario Nacional de Ordenación Social de la Organización Sindical
ILMO. SR. D. GONZALO MARCOS CHACON
(Hasta X-62)
ILMO. SR. D. NICOLAS DE LAS PEÑAS Y DE LAS PEÑAS
(Desde XI-62)

Secretario de la Junta Nacional de Hermandades
ILMO. SR. D. JOSE POVEDA MURCIA
(Hasta X-62)

Secretario Nacional Técnico de la Hermandad Nacional de Labradores y Ganaderos
ILMO. SR. D. CARLOS IGLESIAS SELGAS
(Desde X-62)

Jefe Nacional del Servicio Sindical de Estadística
ILMO. SR. D. LUIS NIETO ANTUNEZ

Coronel del Cuerpo de Ingenieros de Armamento y Construcción (Alto Estado Mayor)
ILMO. SR. D. JAVIER RUIZ DE OJEDA

SECRETARIO

Jefe del Servicio de Estadísticas Agrarias y de Servicios del Instituto Nacional de Estadística
ILMO. SR. D. ALEJANDRO DE COLOMINA MATO
(Hasta I-63)

Jefe del Servicio de Estadísticas Agrarias del Instituto Nacional de Estadística
ILMO. SR. D. MANUEL DE COO ROMAN
(Desde II-63)

VICE-SECRETARIO

Jefe de la Sección de Censos Agrarios del Servicio de Estadísticas Agrarias y de Servicios del Instituto Nacional de Estadística
SR. D. MANUEL DE COO ROMAN
(Hasta I-63)

Estadístico Facultativo del Servicio de Estadísticas Agrarias del Instituto Nacional de Estadística
SR. D. JESUS REBOLLO PALOMAR
(Desde II-63)

COMISION EJECUTIVA NACIONAL DEL CENSO AGRARIO

PRESIDENTE

Director General del Instituto Nacional de Estadística
EXCMO. SR. D. LUIS UBACH GARCIA-ONTIVEROS
(Hasta X-61)
EXCMO. SR. D. JOSE ROS JIMENO
(Desde X-61 a III-62)
EXCMO. SR. D. FRANCISCO TORRAS HUGUET
(Desde III-62)

VICEPRESIDENTE

Subdirector General del Instituto Nacional de Estadística
EXCMO. SR. D. JOSE ROS JIMENO
(Hasta X-61 y desde III-62 a XI-62)

Subdirector del Instituto Nacional de Estadística
ILMO. SR. D. GLICERIO BERMUDEZ ROMERO
(Desde II-63)

VOCALES

Jefe del Servicio de Estadística de la Secretaría General Técnica del Ministerio de Agricultura
ILMO. SR. D. ARTURO CAMILLERI LAPEYRE

Secretario Nacional de la Junta Nacional de Hermandades
(Hasta XI-62)
Representante de la Hermandad Nacional de Labradores y Ganaderos
SR. D. FRANCISCO LOPEZ SANTAMARIA
(Desde XII-62)

Jefe del Servicio de Estadísticas Agrarias y de Servicios del Instituto Nacional de Estadística
ILMO. SR. D. ALEJANDRO DE COLOMINA MATO
(Hasta I-63)

Jefe del Servicio de Estadísticas Agrarias del Instituto Nacional de Estadística
ILMO. SR. D. MANUEL DE COO ROMAN
(Desde II-63)

SECRETARIO

Jefe de la Sección de Censos Agrarios del Servicio de Estadísticas Agrarias y de Servicios del Instituto Nacional de Estadística
SR. D. MANUEL DE COO ROMAN
(Hasta I-63)

Estadístico Facultativo del Servicio de Estadísticas Agrarias del Instituto Nacional de Estadística
SR. D. JESUS REBOLLO PALOMAR
(Desde II-63)

SECRETARIA CENTRAL DEL CENSO AGRARIO

JEFE

Jefe del Servicio de Estadísticas Agrarias y de Servicios del Instituto Nacional de Estadística
ILMO. SR. D. ALEJANDRO DE COLOMINA MATO
(Hasta I-63)

Jefe del Servicio de Estadísticas Agrarias del Instituto Nacional de Estadística
ILMO. SR. D. MANUEL DE COO ROMAN
(Desde II-63)

JEFES ADJUNTOS

Jefe de la Sección de Censos Agrarios del Instituto Nacional de Estadística
SR. D. MANUEL DE COO ROMAN
(Hasta I-63)

Estadístico Facultativo del Servicio de Estadísticas Agrarias del Instituto Nacional de Estadística
SR.D. JESUS REBOLLO PALOMAR
(Desde II-63)

Ingeniero Agrónomo del Servicio de Estadística del Ministerio de Agricultura
SR. D. LEANDRO CASTRO RODRIGUEZ

JUNTA PROVINCIAL DEL CENSO AGRARIO

PRESIDENTE

Gobernador Civil
EXCMO. SR. D. RAFAEL FERNANDEZ MARTINEZ

VICEPRESIDENTE

Delegado Provincial del Instituto Nacional de Estadística
ILMO. SR. D. JOSE HERNANDEZ MARTINEZ

VOCALES

Ingeniero Jefe de la Jefatura Agronómica
ILMO. SR. D. MIGUEL CUESTA LASTORTRES
(Hasta VI - 63)
ILMO. SR. D. LUIS PUJADES DE FRIAS
(Desde VI - 63)

Ingeniero Jefe del Distrito Forestal
ILMO. SR. D. SANTIAGO SANCHEZ COZAR Y ORTEGA

Jefe Provincial de Ganadería
ILMO. SR. D. MARIANO SANZ CALLEJAS

Jefe Provincial del Servicio Nacional del Trigo
ILMO. SR. D. JOSE MARIA VELAO GONZALEZ

Presidente de la Cámara Oficial Sindical Agraria
SR. D. CANDIDO JORNET BATALLA
(Hasta XII - 63)
SR. D. JUAN MESTRE MESTRE
(Desde XII - 63)

Representante de la Confederación Hidrográfica
SR. D. ANGELES MORALES Y FRAILE

Delegado Provincial de Información y Turismo
ILMO. SR. D. JOSE MARIA DE MARCH Y AYUELA
(Hasta VII - 63)
ILMO. SR. D. JOSE LUIS HERRERO TEJEDOR
(Desde VII - 63)
ILMO. SR. D. NESTOR GALLEGO CAPARROS
(Desde X - 63)

Inspector Jefe de Enseñanza Primaria
ILMA. SRA. DOÑA CARMEN MIR SANS

Representante de la Iglesia
ILMO. SR. D. JUAN SENTIS VILANOVA

SECRETARIO

Funcionario de la Delegación Provincial del Instituto Nacional de Estadística
SR. D. JOSE MARIA SALVAT ALEU

COMISION EJECUTIVA PROVINCIAL DEL CENSO AGRARIO

PRESIDENTE

Delegado Provincial del Instituto Nacional de Estadística
ILMO. SR. D. JOSE HERNANDEZ MARTINEZ

VOCALES

Ingeniero Agrónomo de la Jefatura Agronómica
ILMO. SR. D. MIGUEL CUESTA LASTORTRES

Inspector Provincial del Censo Agrario, Estadístico Facultativo
SR. D. JUAN BRIS MONTES

Agricultor representante de la Cámara Oficial Sindical Agraria, Ingeniero Agrónomo
SR. D. MIGUEL VIDAL Y BARRAQUE MARFA

SECRETARIO

Funcionario de la Delegación Provincial del Instituto Nacional de Estadística
SR. D. JOSE MARIA SALVAT ALEU

INSPECTORES

INSPECTORES PROVINCIALES

Ingeniero Agrónomo de la Jefatura Agronómica
ILMO. SR. D. MIGUEL CUESTA LASTORTRES

Estadístico Facultativo del Instituto Nacional de Estadística
SR. D. JUAN BRIS MONTES

INSPECTORES COMARCALES

Perito Agrícola
SR. D. MIGUEL GAYA GILABERT

Secretario de la Cámara Oficial Sindical Agraria
SR. D. JOSE ROCA FERRE

Perito Agrícola
SR. D. EDUARDO MINGUEZ DE LA RICA

Perito Agrícola
SR. D. CONRADO PUJOL MIRACLE

Inspector de la Cámara Oficial Sindical Agraria
SR. D. JOSE FERRE ARAS

Perito Agrícola
SR. D. MAURICIO SIBATE ALGUERO

Estadístico Técnico del Instituto Nacional de Estadística
SR. D. JOSE MARIA DE LA TORRE HURTADO

Profesional Militar, en Servicios Civiles
SR. D. LUIS ALONSO LAGUNA

INDICE ALFABETICO

A

	Páginas
Abetos	15, 39, 40
Abonadoras	19, 46
Abonos	23, 47, 48
Aceitunas	34, 35
Acelga	29
Aeromotores	44
Agavilladoras	20, 46
Agrios	14, 36
Ajo	29
Albaricoqueros	14, 37, 38
Alcachofas	29
Alcornoques	15, 39,
Alfalfa	30
Algarrobos	14, 37, 38
Algodón	12, 31
Aliso	15
Almazara	23
Almendros	15, 37, 38
Ambito del censo	VIII
Animales sacrificados	43
Animales de trabajo	43
Aparcería	6, 7
Aprovechamiento explotaciones con tierras	8, 9, 10
Arados	19, 46
Arboles forestales	15, 39, 40
Arboles frutales	14, 37, 38
Arrendamiento	6, 7
Arroz	11
Asnos	16
Aspersión (Riegos por)	17
Avellanos	15, 37, 38
Avena	11, 27
Avena forrajera	30
Avenamiento	18
Aventadoras	20, 46
Aves	16

B

Barbechos	12,
Berenjena	29
Berza	30
Bodega	23
Bombas para elevación de agua	22, 46
Bonito	31
Bueyes	41

C

	Páginas
Caballos	16, 41
Cabrío (Ganado)	16, 41, 42
Cadenera (naranja)	36
Calabaza	29
Calabaza forrajera	30
Camiones	21, 46
Camionetas	21, 46
Canal, peso en, reses sacrificadas	43
Caña de azúcar	31
Carros	21, 46
Castaños	15, 39, 40
Cebada	11, 27
Cebada forrajera	30
Cebolla	29
Centeno	11, 27
Cepas	13, 33
Cera	42
Cerdos	16, 41, 42
Cereales	11, 27
Cerezos	14, 37, 38
Ciruelos	14, 37, 38
Clementina (mandarino)	36
Col caballar	30
Coles, repollos, berza	29
Colmenas	16, 41, 42
Común (mandarino)	36
Común (naranja)	36
Conejos	16, 41, 42
Cortaforrajes	21, 46
Cortarraices	21, 46
Cosechadoras	20, 46
Cultivadores	19, 46
Cultivos forrajeros	12, 30
Cultivos para obtención de semillas	12, 31

CH

Chopos	15, 39, 40

D

Definiciones	VIII
Desgranadoras de maíz	21, 46
Drenajes	18

E

Páginas

Empacadoras 20, 46
Empresas auxiliares agrarias VIII
Encinas 15, 39
Enmiendas 47, 48
Escarificadores 19, 46
Escarola 29
Escorias Thomas 47, 48
Esparceta 30
Espárragos 29
Espinacas 29
Espolvoreadores 19, 46
Espontáneas no arbóreas (especies) 10, 39
Estiércol 47, 48
Eucalipto 15, 39
Explotación agraria (definición) VIII

F

Flores 12, 29
Fragmentación de las explotaciones 4, 5
Fresa 29
Fresno 15
Frutales 14, 37, 38

G

Gallinas 16, 41, 42
Ganadería 16, 41, 42
Gansos 41, 42
Garbanzos 28
Generadores eléctricos 44
Grados 19, 46
Guadañadoras 20, 46
Guindos 14, 37, 38
Guisantes 28

H

Habas 28
Haya 15, 39, 40
Higueras 15, 37, 38
Hortalizas 12, 29
Huevos 42

I

Improductivas (tierras) 10
Instalaciones complementarias 23

J

Judías 11, 27, 28

L

Páginas

Lagares (de sidra) 23
Lana 42
Lanar (Ganado) 16, 41, 42
Leche 42
Lechuga 29
Leguminosas 12, 28
Lentejas 28
Limoneros 14, 36

M

Maíz 11, 27, 28
Maíz forrajero 30
Mandarinos 14, 36
Manzanos 15, 37, 38
Maquinaria 19, 20, 21, 4
Medios de transportes 21, 46
Melocotoneros 14, 37, 38
Melón 29
Membrillero 14, 37, 38
Miel 42
Molinos de grano 21, 46
Motores 44
Mular (ganado) 16, 41

N

Nabo forrajero 30
Naranjos 14, 36
Navel (naranja) 36
Nitrato amónico cálcico 47, 48
Nitrato de Chile y de cal 47, 48
Nitrosulfato amónico 47, 48
Norias 22, 46

O

Ocas 41, 42
Olivar 13, 34, 35
Olmos 15
Ovejas 42

P

Parcelas (número y clasificación) 4, 5
Patatas 12, 31
Patos 41, 42
Pavos 41, 42
Pepino 29
Perales 15, 37, 38
Pimiento 29
Pinos 15, 39
Potencia (motores) 44
Potencia (tractores) 45
Praderas o prados permanentes 10
Proceso de transformación en regadío 17
Propiedad 5, 6
Pulverizadores 19, 46

R

	Páginas
Rastras	19, 46
Rastrillos de ruedas	20, 46
Rastrojos	12
Regadío	9, 10, 17, 18
Régimen de tenencia	6, 7
Remolacha azucarera	12, 31
Remolacha forrajera	30
Remolques	21, 46
Repollo	29
Riegos y avenamientos	17, 18
Riegos por aspersión	17
Robles	15, 39

S

Sacrificio de ganado	43
Sandía	29
Sanguina (naranja)	36
Satsuma (mandarino)	36
Secano	8
Segadoras atadoras	20, 46
Seleccionadoras de semillas	21, 46
Sembradoras	19, 46
Sementales (caballar, cerda, vacuno	41, 42
Semillas (obtención)	12, 31
Sidra (lagares)	23
Sulfato amónico	47
Superficie abonada	23, 47
Superficie pastada	10
Superficie no pastada	10
Superfosfatos de cal	47

T

	Páginas
Tabaco	31
Tamaño de las explotaciones	3
Tenencia (Régimen)	6, 7
Toros	41
Tractores	19, 45
Transporte en uso (medios de)	21, 46
Trébol de Alejandría	30
Trébol encarnado	30
Trigo	11, 27
Trilladoras	20, 46
Trillos	20, 46
Trituradores de grano	21, 46

U

Uva	13, 32, 33

V

Vacas	16, 41
Vacuno	16, 41
Valencia Late (naranja)	36
Verna (naranja)	36
Veza	28
Viñedo	13, 32, 33
Vivero	12

Y

Yeros	28

COMISION MIXTA DE COORDINACION ESTADISTICA - BARCELONA - MCE

Vist. Bibliog. Pat.

PRIMER CENSO AGRARIO DE ESPAÑA

Octubre 1962

PLAN DE PUBLICACIONES

SERIE B.— CUADERNOS PROVINCIALES

Esta serie está constituída por 50 cuadernos que contienen la información numérica tabulada resultante del Censo para cada una de las provincias españolas.

Esta información se presenta dividida en tres partes:

La *primera parte* contiene datos provinciales sobre parcelación, régimen de tenencia; distribución de la superficie según su aprovechamiento, superficie de cereales, leguminosas, patata, remolacha azucarera, vivero, cultivos forrajeros, cultivos para la obtencion de semillas, barbechos y rastrojos, hortalizas y flores, viñedo, olivar, frutales; tierras pobladas por especies arbóreas forestales; ganado de las distintas especies; regadíos y avenamientos; energía y maquinaría; superficie abonada e instalaciones complementarias.

La información se presenta separadamente para las explotaciones sin tierras, y para las explotaciones con tierras de cada una de las 20 clases en que según su superficie total, se han clasificado a efectos de Tabulación.

La *segunda parte* contiene una información complementaria de la anterior, obtenida mediante un plan de muestreo aleatorio, sobre cereales, leguminosas, hortalizas y flores, cultivos forrajeros, patata, boniato, remolacha azucarera, algodón, tabaco, viñedo, olivar, frutales, especies arbóreas forestales, ganadería, energía, maquinaría y abonos.

La *tercera parte* contiene información sobre cada uno de los municipios de la provincia referente al número y superficie de las explotaciones clasificadas según la superficie total de sus tierras, distribución de la superficie según el régimen de tenencia y número de parcelas de los distintos tamaños.

De venta en las librerías de toda España y en la Administración de Publicaciones del

INSTITUTO NACIONAL DE ESTADISTICA

Ferraz, 41.- Teléfono 2 48 38 00 / 245.- MADRID - 8

00.32.00.71



XXV años de paz

SERIE B.- CUADERNOS PROVINCIALES.- Nº 43

-71

primer censo agrario de españa
año 1962

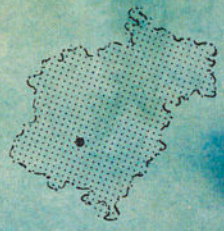



instituto nacional
de estadistica
en colaboración con
el ministerio
de agricultura y
la organización
sindical.

xxv años de paz

-71

PRIMER CENSO AGRARIO DE ESPAÑA

Octubre 1962

PLAN DE PUBLICACIONES

La información obtenida en el CENSO AGRARIO aparece en las siguientes PUBLICACIONES:

Serie A.- RESULTADOS PROVISIONALES (AVANCES)

PRIMERA PARTE *Totales provinciales.*- Datos por provincias, sobre número y superficie de las explotaciones, parcelación, distribución de la superficie según su aprovechamiento, superficie de hortalizas, barbechos, viñedo y olivar, superficie de monte, superficie de regadío y ganadería.

SEGUNDA PARTE *Totales municipales.*- Clasificación de las explotaciones según su superficie total, para cada municipio.

TERCERA PARTE *Totales regionales.*- Estimaciones obtenidas por muestreo sobre régimen de tenencia de la tierra, superficie de cereales, leguminosas, patata, algodón y remolacha azucarera, número de árboles frutales y superficie ocupada, número de obreros, superficie de regadío y superficie abonada.

Serie B.- CUADERNOS PROVINCIALES (1)

Constituyen una serie de 50 cuadernos que contienen la información numérica tabulada de cada provincia y sus municipios.

Serie C.- RESUMENES NACIONALES

Es una publicación de análoga sistemática a la de los CUADERNOS PROVINCIALES, en la que se resumen los datos de toda la Nación.

Serie D.- METODO Y PROCEDIMIENTO

Comprende esta publicación los métodos y procedimientos utilizados en el Censo, su organización, cuestionarios y material impreso empleados, calendario de operaciones, censos experimentales y encuestas de comprobación efectuados, dificultades encontradas, etc.

Serie E.- INFORMACION COMPLEMENTARIA DE MUNICIPIOS

En esta serie se da a conocer los resultados de la información recogida en el cuestionario de municipio sobre diversas cuestiones, tales como aparcerías, mataderos y matanzas, épocas de recolección de diferentes cultivos, servicios públicos y de carácter agrario, necesidades y movimientos migratorios.

---

(1) Veáse la otra contracubierta.

primer censo agrario de españa

octubre de 1962

teruel
44

instituto nacional
de estadística
en colaboración
con el
ministerio de agricultura
y la
organización sindical.

COMISIÓN MIXTA DE COORDINACIÓN ESTADÍSTICA
SERVICIO DE DOCUMENTACIÓN

madrid 1964
XXV AÑOS DE PAZ

Depósito Legal: M. 14503 - 1964

I.N.E. ARTES GRAFICAS.- Ferraz, 41 - MADRID

Indice

Páginas

Contenido de esta publicación VII

Definiciones VIII

TABLAS NUMERICAS

PRIMERA PARTE

Datos provinciales

Información obtenida de TODAS las explotaciones

1.— Resumen general

1.1. Número y superficie de las explotaciones 3

2.— Fragmentación de las explotaciones

2.1. Número de parcelas por tamaños 4
2.2. Clasificación de las explotaciones según el número de parcelas 4
2.3. Clasificación de las explotaciones en plena propiedad según el número de parcelas 5

3.— Régimen de tenencia

3.1. Número y superficie de las explotaciones con un sólo régimen de tenencia 6
3.2. Número y superficie de las explotaciones con mas de un régimen de tenencia 6
3.3. Superficie según los distintos regímenes de tenencia 7

4.— Distribución de la superficie de las explotaciones según su aprovechamiento

4.1. Resumen general de la distribución de la superficie 8
4.2. Tierras labradas de secano 8
4.3. Tierras labradas de regadío 9
4.4. Tierras no labradas 10

5.— Cultivos

5.1. Cereales para grano 11
5.2. Otros cultivos 12
5.3. Viñedo 13
5.4. Olivar 13
5.5. Agrios 14
5.6. Otros frutales 14

6.— Tierras pobladas con especies arbóreas forestales

6.1. Pinos y abetos; encinas, robles y alcornoques; y otras especies forestales 15

Páginas

7.— Ganadería

7.1. Ganado caballar, mular, asnal y vacuno 16
7.2. Ganado lanar, cabrío y de cerda. Gallinas, conejos y colmenas 16

8.— Riegos y avenamientos

8.1. Regadío según la suficiencia y la procedencia del agua 17
8.2. Regadío según la fecha de su puesta en funcionamiento, riego por aspersión y tierras en proceso de transformación en regadío 17
8.3. Avenamientos o drenajes 18

9.— Energía, maquinaría y transporte

9.1. Animales de trabajo, motores y tractores 19
9.2. Maquinaria de labranza en uso 19
9.3. Maquinaría para la siega y recolección en uso 20
9.4, Otras máquinas agrícolas en uso 21
9.5. Medios de transporte en uso 21
9.6. Máquinas para riego en uso 22

10.— Abonos

10.1. Superficie abonada 23

11.— Instalaciones complementarias de las explotaciones

11.1. Explotaciones que tienen bodega, lagar de sidra o almazara 23

SEGUNDA PARTE

Datos provinciales

Estimaciones deducidas de una MUESTRA de explotaciones

1.— Cereales para grano (secano y regadío)

1.1. Número de explotaciones 27
1.2. Superficie cosechada 27

2.— Leguminosas para grano y para consumo en verde

2.1. Número de explotaciones 28
2.2. Superficie cosechada 28

3.— Hortalizas y flores

3.1. Superficie en la que se han cosechado 29

4.— Cultivos forrajeros

4.1. Número de explotaciones 30
4.2. Superficie cosechada o aprovechada directamente por el ganado 30

5.— Otros cultivos

5.1. Número de explotaciones 31

Páginas

5.2. Superficie cosechada 31

6.— Viñedo

6.1. Número de explotaciones 32
6.2. Superficie ocupada 32
6.3. Superficie de viñedo no asociado con olivar según la edad de las cepas y el patrón 33

7.— Olivar

7.1. Número de explotaciones 34
7.2. Superficie ocupada 35
7.3. Superficie de olivar según la edad de los árboles 35

8.— Agrios

8.1. Número de explotaciones 36
8.2. Superficie ocupada 36
8.3. Arboles clasificados por variedades y edades 36

9.— Otros frutales

9.1. Número de explotaciones 37
9.2. Superficie ocupada 37
9.3. Arboles frutales clasificados por su edad 38

10.— Especies arbóreas forestales y espontáneas no arbóreas

10.1. Número de explotaciones 39
10.2. Superficie ocupada 39
10.3. Superficie repoblada artificialmente desde el año 1940 40

11.— Ganadería

11.1. Número de explotaciones 41
11.2. Número de animales 41
11.3. Algunas producciones 42

12.— Animales sacrificados en las explotaciones

12.1. Número de explotaciones 43
12.2. Número de animales sacrificados 43
12.3. Peso en canal 43

13.— Animales de trabajo en las explotaciones

13.1. Número de explotaciones 43
13.2. Número de animales 43

14.— Motores en uso en las explotaciones

14.1. Número de explotaciones 44
14.2. Número de motores 44
14.3. Potencia total 44

15.— Tractores en uso en las explotaciones

15.1. Número de explotaciones 45

Páginas

15.2. Número de tractores 45
15.3. Potencia 45
15.4. Tractores clasificados por su potencia 46

16.— Maquinaría y medios de transporte

16.1. Número de máquinas y medios de transporte 46

17.— Abonos y enmiendas

17.1. Número de explotaciones 47
17.2. Superficie abonada 47
17.3. Cantidad de abono empleado 48

TERCERA PARTE

Datos municipales

1.— Explotaciones agrarias clasificadas según la superficie total de sus tierras ..... 50 - 51

2.— Distribución de la superficie censada según el tamaño de las explotaciones ..... 62 - 63

3.— Distribución de la superficie censada según el régimen de tenencia 74

4.— Parcelación de las explotaciones 80

* * *

Organización Nacional del Censo Agrario 86

Organización Provincial del Censo Agrario 88

Indice Alfabético 89

CONTENIDO DE ESTA PUBLICACION

Esta publicación forma parte de la serie de CUADERNOS PROVINCIALES DEL CENSO AGRARIO (1), destinados a presentar los resultados del Censo en cada provincia.

En estos cuadernos la información numérica aparece dividida en tres partes.

En la *primera parte* figuran los totales provinciales de cada una de las características de las explotaciones agrarias que fueron objeto de investigación *general*. Estos totales se refieren a todas las explotaciones de la provincia, a las explotaciones sin tierras y a cada uno de los 20 grupos de explotaciones con tierras resultantes de clasificarlas por su superficie total. A estos datos se añaden los de las empresas auxiliares agrarias.

La *segunda parte* presenta los totales provinciales de las características de las explotaciones agrarias que fueron objeto de investigación por *muestreo*. La aplicación del método de muestreo ha permitido ampliar sustancialmente el contenido del Censo, sin aumentar sensiblemente su coste. La forma como este método ha sido empleado se detalla en el METODO Y PROCEDIMIENTO. (1) Por ello se da aquí, solamente, una breve explicación de la disposición de las tablas de esta segunda parte y el significado de los símbolos utilizados.

Los grupos de explotaciones con tierras se han reducido en esta segunda parte a 8, en lugar de los 20 que figuraban en la primera. Esta reducción viene obligada por el propio método de muestreo.

Los datos de las filas precedidas de una C son refundición de los datos del Censo que figuran en la primera parte. Los restantes son los obtenidos por muestreo. Se han incluído los primeros para dar unidad a la presentación. Cuando la C esté situada detrás de un número, sólo éste (y no todos los de la fila) procede de refundir datos de la primera parte.

Los símbolos que figuran a continuación de los números de la primera columna, para los que únicamente se han calculado los errores de muestreo, sirven para conocer las cotas máximas de dichos errores. Tienen los siguientes significados:

Error relativo	*Signos utilizados*
De 0 a 5%	nada
Del 5% al 10%	'
Del 10% al 20%	*
Del 20% y más	**

El símbolo ... se utiliza cuando el método no permite obtener estimación de alguna consistencia por ofrecer la muestra poca información, generalmente por tratarse de una característica muy poco frecuente. Incluye como caso particular la no existencia de la misma.

Por último la *tercera parte* contiene información por municipios sobre algunas características de las explotaciones agrarias.

(1) Véase en la cubierta el *Plan de Publicaciones* del Censo.

DEFINICIONES

DEFINICIONES FUNDAMENTALES

- UNIDAD CENSAL.- Es toda explotación agraria y toda empresa auxiliar agraria.

- EXPLOTACION AGRARIA

  a) *Explotación agraria con tierras.*- Se entiende por explotación agraria con tierras, a fines censales, cualquier extensión de terreno, en una o varias parcelas, aunque no sean contiguas, pero que en conjunto formen parte de la misma unidad técnico-económica, de la que se obtienen producciones agrícolas, forestales, ganaderas o mixtas bajo la dirección de un empresario (véase definición de empresario más adelante.

  b) *Explotación agraria sin tierras.*- Se entiende por explotación agraria sin tierras toda empresa que posea en total, dos o más cabezas de ganado vacuno, caballar, mular, asnal, ovino, caprino o porcino; 20 o más gallinas, patos y gansos; 20 o más conejos; 2 o más colmenas. Este ganado puede tener cualquier empleo o destino, y estar en zonas rurales o urbanas.

- EMPRESA AUXILIAR AGRARIA.- Es aquélla que coopera a la producción agrícola, ganadera y forestal, mediante la cesión, cualquiera que sea la forma del contrato de tractores, máquinas para la recolección y cualquier otro servicio empleado usualmente en las explotaciones agrarias.

- EMPRESARIO AGRARIO.- Se entiende por empresario agrario a efectos censales, toda persona natural o jurídica que, actuando a estos fines con libertad y autonomía, asume todo o parte del riesgo de una explotación agraria, dirigiéndola por si o mediante otra persona.

- MUNICIPIO DE INSCRIPCION DE LAS EXPLOTACIONES.- Una explotación agraria se considera, a efectos censales, situada en el Municipio donde radique la edificación única o principal de la explotación, o a falta de esta en el que se encuentren la mayor parte de las tierras.

  Se entiende por edificación de una explotación agraria toda construcción que constituya parte de los elementos productivos de la misma, estando, por tanto, vinculada a dicha explotación.

  Las explotaciones ganaderas sin tierras se consideran adscritas al Municipio en que el empresario tenga declarado su ganado.

- AMBITO DEL CENSO.- El Censo comprende a todas las explotaciones agrarias existentes en el territorio español, cualquiera que sea la persona natural o persona jurídica, pública o privada, que las tenga a su cargo y el destino que de a sus productos.

- REFERENCIA CRONOLOGICA DE LA INFORMACION CENSAL.- Las informaciones que se publican se refieren, en general, al año agrícola 1961-62

OTRAS DEFINICIONES Y ACLARACIONES

- PARCELA.- A efectos censales se entiende por *parcela o coto redondo,* toda extensión de tierra que está bajo una sola linde, es decir, rodeada de terreno, edificios o aguas que no pertenezcan a la explotación.

- REGIMEN DE TENENCIA.- Es la forma jurídica bajo la cual actúa el empresario en la explotación agraria.

  a) *Tierras en propiedad.*- Se consideran como tales aquellas sobre las que el empresario o su familia tienen derecho de propiedad, con título escrito o sin él; los patrimonios familiares; y las que han sido explotadas pacífica e ininterrumpidamente por el empresario o su familia durante 30 años como mínimo y sin pago de renta.

  b) *Tierras en arrendamiento.*- Un empresario lleva en arriendo una tierra si disfruta de los aprovechamientos de la misma mediante el pago de un canon o renta, ya sea en metálico, ya en especie o en ambas cosas a la vez.

  c) *Tierras en aparcería.*- Son aquellas cedidas temporalmente por el propietario al empresario (aparcero) mediante el pago de un tanto por ciento del producto obtenido o su equivalente en efectivo. La cuantía de dicha parte depende de las condiciones locales, el tipo de empresa y la aportación del propietario.

  d) *Otros regimenes de tenencia.*- Se incluyen en este apartado las tierras no comprendidas en alguno de los regímenes de tenencia anteriores: las explotadas gratuitamente, en fideicomiso, en litigio, en precario, los censos y foros, las tierras comunales, etc.

- TIERRAS LABRADAS.- Son las que reciben cuidados culturales sea cual fuere su aprovechamiento y la fecha en que se han realizado dentro del año

del Censo. Estos cuidados culturales son los que se efectúan con azada, arado, grada, cultivador, escarificador, estirpadora, etc., no entrando dentro de esta categoría las labores de extender abono, pases de rodillo o de tabla, cortes, escardas a mano, resiembra, etc., practicadas (algunas de las cuales por lo menos) en las praderas permanentes.

a) *Tierras de secano.*- Se considerán como tales las que, durante el año del Censo no han recibido más agua que la de lluvia.

b) *Tierras de regadío.*- Se consideran como tales las que, durante el año del Censo han recibido agua mediante un procedimiento establecido por el hombre, cualquiera que haya sido la duración o cantidad de los riegos, incluso si fueron de forma eventual.

c) *Cultivos herbáceos.*- Están constituídos por aquellas plantas cuya parte aérea tiene consistencia herbácea (cereales, leguminosas, patata, algodón, remolacha, forraje, hortalizas, etc.).

d) *Cultivos arbóreos y arbustivos.*- Están constituídos por aquellas plantas cuya parte aérea tiene consistencia leñosa (vid, olivo, frutales).

e) *Cultivos asociados.*- Son aquellos en que dos o más cultivos se intercalan en tierras labradas, ocupándolas simultáneamente durante todo o parte de su desarrollo. No se consideran como asociados los cultivos de una sola planta, realizados en una tierra en cuyos linderos y ribazos estén situados árboles frutales.

En la asociación de cultivos herbáceos con árboles o arbustos se consigna las superficies recolectadas del cultivo herbáceos y el número de árboles en sus cuadros respectivos.

En las asociaciones de cultivos arbóreos se han estimado las superficies correspondientes a cada uno y se consignan en los cuadros correspondientes.

- TIERRAS NO LABRADAS.- Además de las tierras no labradas propiamente dichas se incluyen aquí, aquellas tierras labradas con propósitos forestales.

a) *Prados y praderas permanentes.*- Son las tierras dedicadas a la producción de forrajes herbáceos, y que se mantienen indefinidamente en producción, mediante todos o algunos de los cuidados culturales que a continuación se mencionan: acotamiento, resiembras (naturales o artificiales), abonados, pases de rodillo o tabla, cortes y otros cuidados culturales.

No se incluyen aquí las praderas que tengan especies arbóreas forestales; estas se harán constar en el apartado siguiente.

b) *Tierras pobladas con especies arbóreas forestales.*- Son las superficies cubiertas por especies arbóreas, cualquiera que sea su edad y desarrollo, de las que se obtienen madera, leña u otros productos forestales.

c) *Tierras pobladas con especies espóntaneas no arbóreas.*- Se incluyen las superficies cuya vegetación en 1962 haya estado principalmente constituída por tomillo, romero, aulaga, brezo, jara, lentisco, piorno, retama, chumbera, esparto y otras especies espontáneas no arbóreas, aunque sean herbáceas.

d) *Superficie pastada.*- Se considera como superficie pastada, dentro de las tierras pobladas por especies arbóreas forestales, aquella en la que ha entrado ganado, para aprovechar el pasto de la misma, durante el año del Censo.

e) *Superficie no pastada.*- Se considera como superficie no pastada, dentro de las tierras pobladas con especies arbóreas forestales, aquellas que no tienen pastos, y las que aun teniéndolos, han estado vedadas al pastoreo en el año del Censo.

- LEGUMINOSAS PARA GRANO.- En el cuadro correspondiente se incluyen las superficies cosechadas de leguminosas cuyo destino fuera el aprovechamiento total para grano. También se incluyen aquí las superficies de leguminosas, cuando siendo el aprovechamiento mixto (para grano y para consumo en verde), sea de análoga o superior importancia el aprovechamiento para grano).

Se han incluído solo las especies de lentejas, judías no asociadas con maíz, garbanzos, guisantes, habas, algarrobas, yeros y veza.

- LEGUMINOSAS PARA CONSUMO EN VERDE.- En el cuadro correspondiente se han incluído las superficies cosechadas de leguminosas cuyo destino fuera el aprovechamiento total para consumo en verde. También se consignan aquí las superficies de leguminosas cuando, siendo el aprovechamiento mixto (para grano y para consumo en verde) fuera de superior importancia el aprovechamiento en verde.

Se han incluído solo las especies de judías no asociadas con maíz, guisantes y habas.

- VIVEROS.- Son aquellos terrenos en los que se verifican los primeros desarrollos de las plantas que han de sufrir un traslado a terreno diferente y en donde permanecerán más de dos años.

- CULTIVOS FORRAJEROS.- Por este concepto se incluyen las superficies dedicadas a cultivos forrajeros de cebada, centeno, avena, y maíz en verde y también esparceta, calabaza, veza, nabo, remolacha, alfalfa, tréboles, y otras, así como las asociadas entre ellas.

Si la superficie de cultivos forrajeros estuvo dedicada en el año 1962 a la obtención de semillas de las mismas y no de forraje, la superficie se incluye en el concepto, "CULTIVOS PARA LA OBTENCION DE SEMILLAS".

Se consignan las superficies una sola vez, aunque hayan sido dados varios cortes en el año, y solamente se consideran los cultivos en "Tierras Labradas".

Los pastos aprovechables que crecen sobre rastrojeras no se incluyen aquí.

- CULTIVOS PARA LA OBTENCION DE SEMILLAS Se agrupan en este concepto cuantos cultivos se dedicaron en el año del Censo exclusivamente a producir semillas (de remolacha, alfalfa, cebolla, maíz híbrido etc.), así como los terrenos donde nacen y crecen los planteles de arroz antes de su trasplante a terreno definitivo.

  La superficie cosechada de patata de siembra se incluye también en este concepto.

- HORTALIZAS Y FLORES.- Por este concepto se censa la superficie que se ha dedicado, al cultivo de hortalizas para consumo propio o venta, y flores exclusivamente para la venta, cualquiera que sea el número de cosechas obtenidas en esta superficie.

  No obstante en la segunda Parte, tabla 3, al especificar los cultivos de hortalizas y flores se consigna, para cada cultivo, la superficie tantas veces como ha sido cosechada.

- BARBECHOS Y RASTROJOS.- Se consideran como tales las tierras de labor dedicadas a cultivos herbáceos de secano, que permanecieron en descanso, tanto si han sido labradas como si no lo han sido.

- GANADERIA.- En los cuadros correspondientes se recogen los datos relativos a explotaciones que poseen ganados, tengan o no tierras.

  Las explotaciones puramente ganaderas, "explotaciones sin tierras", en términos censales, se han considerado como adscritas a la demarcación censal en que el empresario tiene declarado su ganado. Solamente se han censado las cabezas de ganado existentes en el momento censal.

  En los conceptos de "Gallinas" y "Conejos" se incluyen únicamente las gallinas y conejos mayores de seis meses.

- TIERRAS EN REGADIO.- Se entenderá que una tierra *está puesta en regadío* cuando recibe agua por un procedimiento establecido por el hombre. El riego puede ser de cualquier duración, permanente o eventual.

  a) *Regadío permanente.*- Una tierra es de regadío permanente cuando cuenta con las instalaciones y dotación de agua necesaria para ser regada con la frecuencia que requieran los cultivos de la zona. Es decir, que el número de riegos y el volumen de los mismos no limiten la intensidad de cultivo.

  b) *Regadío eventual.*- Son los regadíos no comprendidos en el apartado anterior.

  c) *Riego con agua elevada en la explotación.*- Es aquel que requiere la instalación dentro de la explotación de alguna máquina (bombas, norias) para elevar el agua antes de que esta pueda ser empleada en el riego.

  d) *Riego con agua no elevada en la explotación.*- En los demás casos.

  e) *Puesta en riego.*- Una tierra se considera como puesta en riego desde el momento en que el agua llega a ella por primera vez.

  f) *Riego por aspersión.*- Por este concepto se considerarán exclusivamente aquellas superficies en que las plantas reciben el agua de riego en forma de lluvia artificial.

  g) *Tierras en proceso de transformación en regadío.*- No se incluyen aquí las superficies cuya puesta en riego está proyectada, aun cuando hayan sido construídos los canales y acequias principales de traida de aguas, mientras no se hayan comenzado las obras de abancalamiento, acequias interiores, colocación de tuberías, etc.

- AVENAMIENTOS O DRENAJES.- En este cuadro se incluyen aquellas superficies en las que se han efectuado obras de saneamiento, para facilitar salida de aquellas aguas en exceso, que dificultan el desarrollo de las plantas.

  Estas obras pueden consistir en zanjas, (desagües) avenamientos (drenes) etc.

- ANIMALES DE TRABAJO.- Se consigna el número de cabezas de ganado caballar, mular, asnal, y vacuno utilizadas como fuerza de tracción en la explotación agraria, aunque no se dediquen exclusivamente a esta finalidad.

- ABONOS: ESTIERCOL.- Se incluyen en este concepto:

  a) Todos los fertilizantes obtenidos a partir de las deyecciones de animales.

  b) El estiercol artificial, de composición y propiedades semejantes al estiércol natural, obtenido a partir de la paja y de otros residuos vegetales, mediante estercolizadores.

  c) Las basuras, desperdicios de pescado, algas, espumas de azucarerías, orujos, etc.

- ABONO EN VERDE.- Consiste en enterrar plantas (o residuos verdes de las mismas) con el fin de fertilizar la misma tierra donde crecieron.

- INSTALACIONES COMPLEMENTARIAS EN LAS EXPLOTACIONES.- En este cuadro se recogen las industrias agrarias que forman parte de las explotaciones, y que son un elemento más de esta unidad económica.

Hay que tener en cuenta que no se incluyen las que producen únicamente para el consumo de la familia del empresario, y sí, en cambio, todas aquellas que produzcan para la venta o para el consumo de los asalariados de la explotación.

ALGUNOS DATOS DE LA PROVINCIA

POBLACION

(Censo 1960)

• *Total de habitantes de la provincia*	215.183
Varones	107.902
Mujeres	107.281
• *Porcentaje de población sobre el total nacional*	0,7
• *Densidad de población (Habitantes por Km 2)*	15
• *Población por el lugar de residencia*	
En entidades de hasta 2.000 habitantes	146.058
" " 2.001 a 10.000 habitantes	50.821
" " más de 10.000 "	18.304
• *Municipios clasificados por población*	282
De menos de 500 habitantes	163
" 501 a 1.000 "	72
" 1.001 a 2.000 "	31
" 2.001 a 5.000 "	13
" 5.001 a 10.000 "	1
" 10.001 a 50.000 "	2
" más de 50.000 "	—

VIVIENDAS *(Censo 1960)*

• *Total viviendas de la provincia*	72.239
En edificación de explotación agraria	42.811
En edificación con una sola vivienda	19.513
En edificación con varias viviendas	9.414
En edificación no construída principalmente para ser habitada	501

EXTENSION

(Datos del Instituto Geográfico y Catastral

• *Superficie total de la provincia (Km 2)*	14.804
• *Porcentaje de la provincia sobre el total nacional*	2,9
• *Extensión superficial por zonas altimétricas en Km 2*	
Menos de 800 m. de altitud	3.538
De 800 a 1.200 m. de altitud	6.228
De más de 1.200 m. de altitud	5.038
• *Municipios clasificados por su extensión superficial*	
De menos de 10 Km 2	1
" 10 a 20 Km 2	35
" 20 a 30 Km 2	64
" 30 a 50 Km 2	84
" 50 a 100 Km 2	72
" 100 a 300 Km 2	24
" más de 300 Km 2	2

DESARROLLO DE LOS LIMITES (Km.)

• *Total de los límites de la provincia*	806
Límites terrestres	806
" marítimos peninsulares	—
" " insulares	—

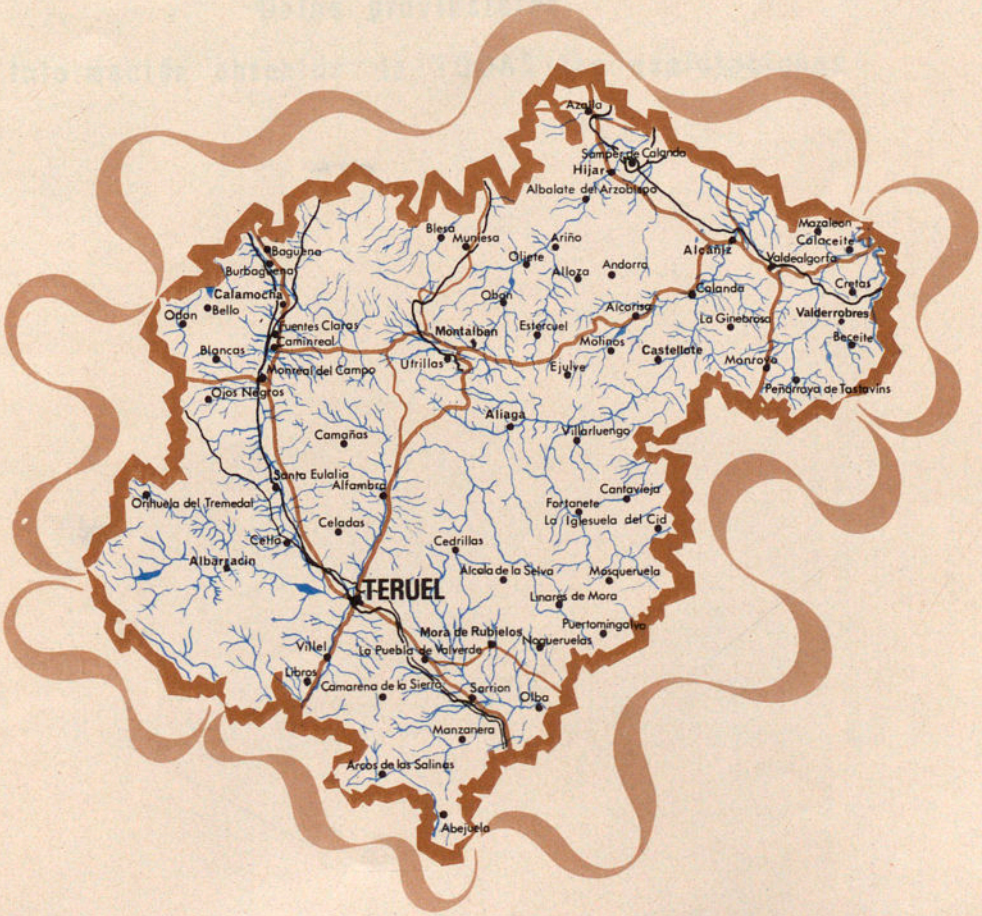

primera parte

Datos provinciales

Información obtenida de TODAS las explotaciones

Símbolos utilizados en esta parte:

— Cero

Ø Cantidad no nula, pero inferior a la mitad de la última unidad empleada.

1.– RESUMEN GENERAL

1.1.– Número y superficie de las explotaciones

TAMAÑO DE LAS EXPLOTACIONES (En hectáreas)	EXPLOTACIONES		SUPERFICIE	
	Número	Porcentaje	Hectáreas	Porcentaje
Todas las explotaciones (1)	**51.794**	**100,0**	**1.381.437**	**100,0**
Explotaciones sin tierras	*2.105*	*4'1*		
Explotaciones con tierreas	*49.689*	*95'9*	*1.381.437*	*100*
Menores de 0,1	1.527	2'9	46	ø
De 0,1 y menores de 0,2	1.889	3'6	189	ø
De 0,2 " 0,5	3.522	6'8	1.001	0'1
De 0,5 " 1	3.119	6'0	2.106	0'2
De 1 " 2	4.329	8'3	6.007	0'4
De 2 " 3	3.442	6'6	8.221	0'6
De 3 " 4	2.686	5'2	9.168	0'7
De 4 " 5	2.312	4'5	10.195	0'7
De 5 " 10	8.633	16'7	62.069	4'5
De 10 " 20	8.797	17'0	125.175	9'1
De 20 " 30	3.877	7'5	93.724	6'8
De 30 " 50	2.707	5'2	101.984	7'4
De 50 " 70	871	1'7	50.817	3'7
De 70 " 100	607	1'2	50.274	3'6
De 100 " 150	508	1'0	61.064	4'4
De 150 " 200	235	0'5	40.071	2'9
De 200 " 300	191	0'4	45.616	3'3
De 300 " 500	105	0'2	40.571	2'9
De 500 " 1000	111	0'2	77.648	5'6
De 1000 y más	221	0'4	595.491	43'1
Empresas auxiliares agrarias	*67*	-	-	-

(1) No se incluyen las Empresas auxiliares agrarias.

EXPLOTACIONES CLASIFICADAS POR SU TAMAÑO

NUMERO Y SUPERFICIE

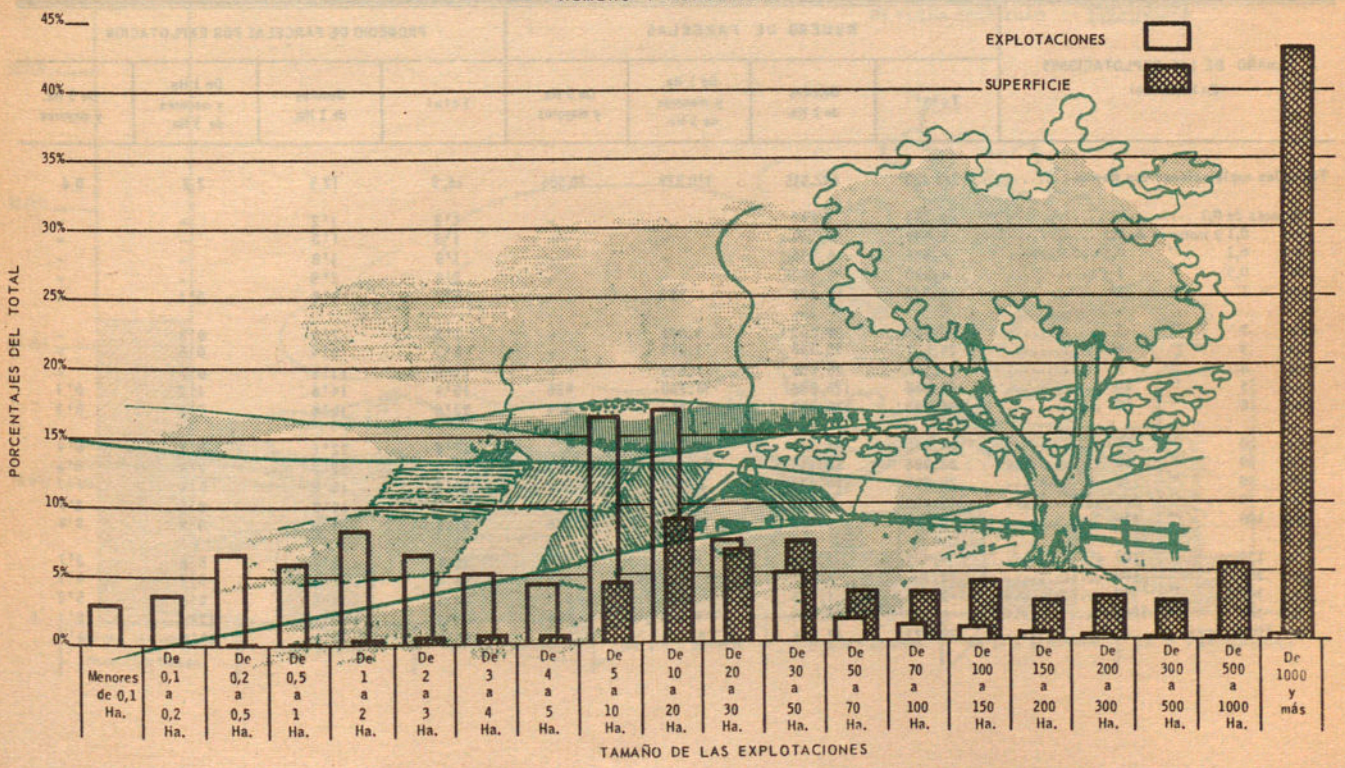

2.2.– Clasificación de las explotaciones según el número de parcelas

TAMAÑO DE LAS EXPLOTACIONES (En hectáreas)	Total de explotaciones con tierras	NUMERO DE EXPLOTACIONES COMPUESTAS DE								
		Una parcela	2 ó 3 parcelas	4 ó 5 parcelas	6 a 9 parcelas	10 a 14 parcelas	15 a 19 parcelas	20 a 29 parcelas	30 a 49 parcelas	50 y más parcelas
Todas las explotaciones con tierras ..	**49.689**	**6.338**	**7.107**	**4.855**	**7.453**	**6.377**	**4.617**	**5.976**	**4.981**	**1.985**
Menores de 0,1	1.527	1.378	142	7	-	-	-	-	-	-
De 0,1 y menores de 0,2	1.889	1.476	380	33	-	-	-	-	-	-
De 0,2 " 0,5	3.522	1.781	1.430	240	66	5	-	-	-	-
De 0,5 " 1	3.119	651	1.719	544	164	36	5	-	-	-
De 1 " 2	4.329	323	1.580	1.277	854	163	73	45	14	-
De 2 " 3	3.442	130	517	856	1.300	375	111	103	47	3
De 3 " 4	2.686	56	243	440	960	565	184	132	97	9
De 4 " 5	2.312	40	129	263	737	618	244	152	104	25
De 5 " 10	8.633	101	347	525	1.688	2.264	1.549	1.328	612	219
De 10 " 20	8.797	41	148	263	888	1.468	1.546	2.426	1.607	410
De 20 " 30	3.877	30	72	87	258	418	479	967	1.243	323
De 30 " 50	2.707	47	64	77	180	230	245	555	876	433
De 50 " 70	871	28	54	50	99	79	66	136	181	178
De 70 " 100	607	46	78	59	82	49	31	56	92	114
De 100 " 150	508	47	69	63	71	46	37	35	60	80
De 150 " 200	235	32	47	18	50	17	12	13	18	28
De 200 " 300	191	43	34	17	24	20	17	9	10	17
De 300 " 500	105	28	10	13	9	7	8	6	5	19
De 500 " 1000	111	29	16	8	4	2	6	5	8	33
De 1000 y más	221	31	28	15	19	15	4	8	7	94

2.– FRAGMENTACION DE LAS EXPLOTACIONES

2.1.– Número de parcelas por tamaños

TAMAÑO DE LAS EXPLOTACIONES (En hectáreas)	NUMERO DE PARCELAS				PROMEDIO DE PARCELAS POR EXPLOTACION			
	Total	Menores de 1 Ha.	De 1 Ha. y menores de 5 Ha.	De 5 Ha. y mayores	Total	Menores de 1 Ha.	De 1 Ha. y menores de 5 Ha.	De 5 Ha. y mayores
Todas las explotaciones con tierras	**743.420**	**612.535**	**110.379**	**20.506**	**14,9**	**12,3**	**2,2**	**0,4**
Menores de 0,1	1.794	1.794	-	-	1'2	1'2	-	-
De 0,1 y menores de 0,2	2.449	2.449	-	-	1'3	1'3	-	-
De 0,2 " 0,5	6.548	6.548	-	-	1'9	1'9	-	-
De 0,5 " 1	8.990	8.990	-	-	2'9	2'9	-	-
De 1 " 2	20.512	19.830	682	-	4'7	4'6	0'1	-
De 2 " 3	25.081	24.002	1.079	-	7'3	7'0	0'3	-
De 3 " 4	26.517	25.223	1.294	-	9'9	9'4	0'5	-
De 4 " 5	27.187	25.658	1.529	-	11'8	11'1	0'7	-
De 5 " 10	137.084	125.888	10.760	436	15'9	14'6	1'2	0'1
De 10 " 20	196.748	170.453	24.851	1.444	22'4	19'4	2'8	0'2
De 20 " 30	106.915	85.510	19.780	1.625	27'6	22'1	5'1	0'4
De 30 " 50	83.986	60.119	21.523	2.344	31'0	22'2	7'9	0'9
De 50 " 70	25.894	15.838	8.544	1.512	29'7	18'2	9'8	1'7
De 70 " 100	15.433	8.641	5.175	1.617	25'4	14'2	8'5	2'7
De 100 " 150	10.990	4.972	4.262	1.756	21'6	9'8	8'4	3'4
De 150 " 200	4.442	2.216	1.349	877	18'9	9'4	5'8	3'7
De 200 " 300	3.137	1.348	996	793	16'4	7'1	5'2	4'1
De 300 " 500	2.764	1.523	689	552	26'3	14'5	6'6	5'2
De 500 " 1000	6.977	4.735	1.348	894	62'9	42'7	12'1	8'1
De 1000 y más	29.972	16.798	6.518	6.656	135'6	76'0	29'5	30'1

2.3 — Clasificación de las explotaciones en plena propiedad según el número de parcelas

TAMAÑO DE LAS EXPLOTACIONES (En hectáreas)	Total de explotaciones con tierras en plena propiedad	NUMERO DE EXPLOTACIONES EN PLENA PROPIEDAD COMPUESTAS DE								
		Una parcela	2 o 3 parcelas	4 o 5 parcelas	6 a 9 parcelas	10 a 14 parcelas	15 a 19 parcelas	20 a 29 parcelas	30 a 49 parcelas	50 y más parcelas
Todas las explotaciones con tierras ..	**22.005**	**4.270**	**4.786**	**2.936**	**3.495**	**2.319**	**1.420**	**1.376**	**934**	**469**
Menores de 0,1	829	722	104	3	-	-	-	-	-	-
De 0,1 y menores de 0,2	1.280	999	263	18	-	-	-	-	-	-
De 0,2 " 0,5	2.287	1.215	896	141	32	3	-	-	-	-
De 0,5 " 1	2.184	534	1.195	331	97	23	4	-	-	-
De 1 " 2	2.924	287	1.149	841	471	97	51	21	7	-
De 2 " 3	2.035	118	391	548	648	200	65	47	16	2
De 3 " 4	1.420	46	174	284	484	249	92	56	31	4
De 4 " 5	1.077	32	97	168	356	250	93	60	16	5
De 5 " 10	3.240	90	189	295	734	770	509	411	175	67
De 10 " 20	2.220	28	84	123	328	424	359	451	319	104
De 20 " 30	780	15	45	31	109	122	118	130	155	55
De 30 " 50	544	27	31	36	71	75	57	109	98	40
De 50 " 70	261	19	35	23	43	31	17	28	41	24
De 70 " 100	237	26	36	31	40	21	14	23	28	18
De 100 " 150	166	16	27	26	21	18	10	16	19	13
De 150 " 200	108	13	19	9	26	8	8	5	10	10
De 200 " 300	86	22	14	5	11	8	8	6	7	5
De 300 " 500	58	17	4	6	2	3	6	4	2	14
De 500 " 1000	81	18	12	4	4	2	5	4	6	26
De 1000 y más	188	26	21	13	18	15	4	5	4	82

CLASIFICACION DEL TOTAL DE EXPLOTACIONES Y DE PLENA PROPIEDAD SEGUN EL NUMERO DE PARCELAS



3.— REGIMEN DE TENENCIA

3.1.— Número y superficie de las explotaciones con un solo régimen de tenencia

TAMAÑO DE LAS EXPLOTACIONES (En hectáreas)	TOTAL		PROPIEDAD (1)		ARRENDAMIENTO (2)		APARCERIA (3)		OTROS REGIMENES DE TENENCIA	
	Número de explotaciones	Superficie (Ha.)	Número de explotaciones	Superficie (Ha.)	Número de explotaciones	Superficie (Ha.)	Número de explotaciones	Superficie (Ha.)	Número de explotaciones	Superficie (Ha.)
Todas las explotaciones con tierras	**26.983**	**879.536**	**22.005**	**765.918**	**1.963**	**17.491**	**2.055**	**85.751**	**960**	**10.376**
Menores de 0,1	1.521	46	829	41	488	0	40	0	164	5
De 0,1 y menores de 0,2	1.850	185	1.280	128	270	27	120	12	180	18
De 0,2 " 0,5	3.156	904	2.287	661	423	123	256	67	190	53
De 0,5 " 1	2.583	1.830	2.184	1.498	184	128	126	126	89	78
De 1 " 2	3.256	4.478	2.924	4.035	98	131	102	149	132	163
De 2 " 3	2.293	5.443	2.035	4.860	143	315	83	196	32	72
De 3 " 4	1.537	5.482	1.420	5.073	27	89	65	240	25	80
De 4 " 5	1.187	5.504	1.077	5.021	35	152	60	267	15	64
De 5 " 10	3.652	26.232	3.240	23.289	81	559	245	1.798	86	586
De 10 " 20	2.592	40.326	2.220	35.089	75	985	281	4.048	16	204
De 20 " 30	955	23.111	780	18.667	27	612	143	3.717	5	115
De 30 " 50	691	26.495	544	20.833	25	949	119	4.583	3	130
De 50 " 70	357	21.068	261	15.408	22	1.348	72	4.197	2	115
De 70 " 100	343	29.382	237	20.375	18	1.505	85	7.233	3	269
De 100 " 150	306	36.962	166	19.896	25	3.155	113	13.663	2	248
De 150 " 200	176	29.979	108	18.427	10	1.677	55	9.401	3	474
De 200 " 300	142	34.187	86	20.767	5	1.212	49	11.681	2	527
De 300 " 500	88	34.295	58	23.001	5	1.709	20	7.713	5	1.872
De 500 " 1000	103	71.523	81	56.986	1	690	17	11.355	4	2.492
De 1000 y más	195	482.104	188	471.863	1	2.125	4	5.305	2	2.811

3.2.— Número y superficie de las explotaciones con más de un régimen de tenencia

TAMAÑO DE LAS EXPLOTACIONES (En hectáreas)	TOTAL		MAS DEL 50% EN PROPIEDAD (1)		MAS DEL 50% EN ARRENDAMIENTO (2)		MAS DEL 50% EN APARCERIA (3)		MAS DEL 50% EN OTRO REGIMEN DE TENENCIA		OTROS CASOS NO COMPRENDIDOS ANTERIORMENTE	
	Número de explotaciones	Superficie (Ha.)	Número de explotaciones	Superficie (Ha.)	Número de explotaciones	Superficie (Ha.)	Número de explotaciones	Superficie (Ha.)	Número de explotaciones	Superficie (Ha.)	Número de explotaciones	Superficie (Ha.)
Todas las explotaciones con tierras	**22.706**	**501.901**	**13.599**	**306.315**	**2.050**	**31.415**	**4.977**	**122.805**	**699**	**19.348**	**1.381**	**22.018**
Menores de 0,1	6	0	4	0	-	-	1	0	-	-	1	0
De 0,1 y menores de 0,2	39	4	16	2	8	1	8	1	5	0	2	0
De 0,2 " 0,5	366	97	195	48	67	21	27	7	36	11	41	10
De 0,5 " 1	536	276	304	164	100	48	59	28	51	24	22	12
De 1 " 2	1.073	1.529	702	1.004	118	166	115	157	100	148	38	54
De 2 " 3	1.149	2.778	713	1.713	158	379	148	368	83	206	47	112
De 3 " 4	1.149	3.686	741	2.386	145	461	155	494	63	196	45	149
De 4 " 5	1.125	4.691	739	3.085	105	432	168	701	37	155	76	318
De 5 " 10	4.981	35.837	3.206	22.909	385	2.778	956	6.999	149	1.085	285	2.066
De 10 " 20	6.205	84.849	3.660	49.997	485	6.566	1.524	21.028	112	1.455	424	5.803
De 20 " 30	2.922	70.613	1.635	39.337	238	5.685	811	19.895	27	628	211	5.068
De 30 " 50	2.016	75.489	1.113	41.891	149	5.450	596	22.249	15	563	143	5.336
De 50 " 70	514	29.749	286	16.656	27	1.561	161	9.265	7	391	33	1.876
De 70 " 100	264	20.892	129	10.021	28	2.233	95	7.682	3	250	9	706
De 100 " 150	202	24.102	89	10.587	22	2.603	87	10.478	1	103	3	331
De 150 " 200	59	10.092	22	3.754	8	1.516	27	4.445	1	200	1	177
De 200 " 300	49	11.429	14	3.222	7	1.515	25	5.941	3	751	-	-
De 300 " 500	17	6.276	9	3.230	-	-	7	2.644	1	402	-	-
De 500 " 1000	8	6.125	4	3.453	-	-	3	1.730	1	942	-	-
De 1000 y más	26	113.387	18	92.856	-	-	4	8.693	4	11.838	-	-

(1) Tierras propiedad del empresario.
(2) Tierras llevadas en arrendamiento por el empresario.
(3) Tierras llevadas en aparcería por el empresario.

3.3.— Superficie según los distintos regímenes de tenencia

TAMAÑO DE LAS EXPLOTACIONES (En hectáreas)	TOTAL		PROPIEDAD (1)		ARRENDAMIENTO (2)		APARCERIA (3)		OTROS REGIMENES DE TENENCIA	
	Superficie (Ha.)	Porcentaje %	Superficie (Ha.)	Porcentaje %	Superficie (Ha.)	Porcentaje %	Superficie (Ha.)	Porcentaje %	Superficie (Ha.)	Porcentaje %
Todas las explotaciones con tierras...	**1.381.437**	**100**	**1.045.458**	**75,7**	**65.685**	**4,7**	**214.192**	**15,5**	**56.102**	**4,1**
Menores de 0,1	46	100	41	89'1	-	-	ø	ø	5	10'9
De 0,1 y menores de 0,2	189	100	129	68'3	28	14'8	12	6'3	20	10'6
De 0,2 " 0,5	1.001	100	697	69'6	154	15'4	80	8'0	70	7'0
De 0,5 " 1	2.106	100	1.605	76'2	205	9'7	204	9'7	92	4'4
De 1 " 2	6.007	100	4.931	82'1	384	6'4	366	6'1	326	5'4
De 2 " 3	8.221	100	6.404	77'9	851	10'4	626	7'6	340	4'1
De 3 " 4	9.168	100	6.979	76'1	705	7'7	1.101	12'0	383	4'2
De 4 " 5	10.195	100	7.779	76'3	874	8'6	1.163	11'4	379	3'7
De 5 " 10	62.069	100	44.326	71'4	5.136	8'3	9.949	16'0	2.658	4'3
De 10 " 20	125.175	100	81.747	65'3	11.040	8'8	28.379	22'7	4.009	3'2
De 20 " 30	93.724	100	56.675	60'5	9.290	9'9	24.796	26'5	2.963	3'1
De 30 " 50	101.984	100	62.020	60'8	9.763	9'6	27.346	26'8	2.855	2'8
De 50 " 70	50.817	100	31.759	62'5	4.530	8'9	13.454	26'5	1.074	2'1
De 70 " 100	50.274	100	30.458	60'6	4.154	8'3	14.835	29'5	827	1'6
De 100 " 150	61.064	100	30.753	50'3	5.985	9'8	23.791	39'0	535	0'9
De 150 " 200	40.071	100	22.088	55'1	3.444	8'6	13.705	34'2	834	2'1
De 200 " 300	45.616	100	24.597	53'9	2.899	6'4	16.917	37'1	1.203	2'6
De 300 " 500	40.571	100	25.985	64'0	1.863	4'6	10.446	25'8	2.277	5'6
De 500 " 1000	77.648	100	60.872	78'4	706	0'9	12.678	16'3	3.392	4'4
De 1000 y más	595.491	100	545.613	91'6	3.674	0'6	14.344	2'4	31.860	5'4

(1) Tierras propiedad del empresario.
(2) Tierras llevadas en arrendamiento por el empresario.
(3) Tierras llevadas en aparcería por el empresario.

DISTRIBUCION DE LAS TIERRAS DE LA PROVINCIA

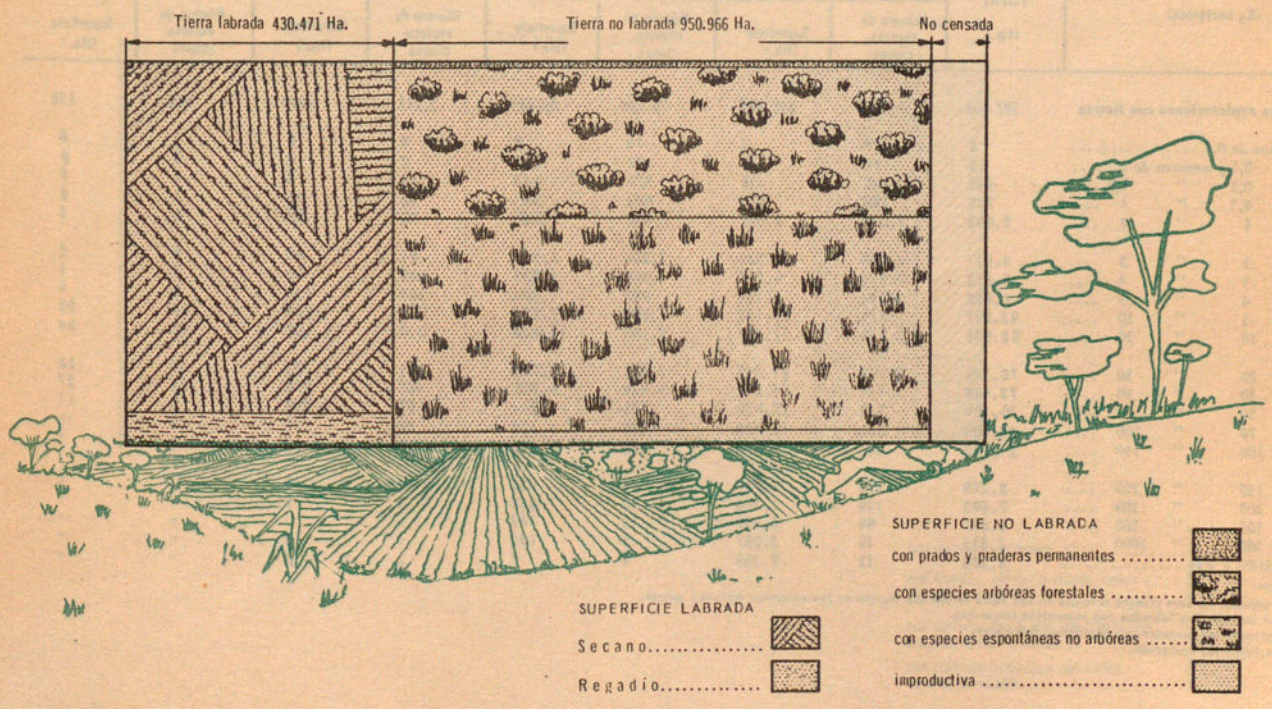

4.— DISTRIBUCION DE LA SUPERFICIE DE LAS EXPLOTACIONES SEGUN SU APROVECHAMIENTO

4.1.— Resumen general de la distribución de la superficie

TAMAÑO DE LAS EXPLOTACIONES (En hectáreas)	TODAS LAS TIERRAS		TIERRAS LABRADAS (2)		TIERRAS NO LABRADAS (3)	
	Número de explotaciones (1)	Superficie (Ha.)	Número de explotaciones	Superficie (Ha.)	Número de explotaciones	Superficie (Ha.)
Todas las explotaciones con tierras	**49.689**	**1.381.437**	**45.340**	**430.471**	**32.828**	**950.966**
Menores de 0,1	1.527	46	1.464	42	129	4
De 0,1 y menores de 0,2	1.889	189	1.769	173	248	16
De 0,2 " 0,5	3.522	1.001	3.051	792	976	209
De 0,5 " 1	3.119	2.106	2.474	1.420	1.486	686
De 1 " 2	4.329	6.007	3.530	3.970	2.445	2.037
De 2 " 3	3.442	8.221	2.970	5.723	2.166	2.498
De 3 " 4	2.686	9.168	2.417	6.688	1.767	2.480
De 4 " 5	2.312	10.195	2.132	7.571	1.610	2.624
De 5 " 10	8.633	62.069	8.199	48.646	6.367	13.423
De 10 " 20	8.797	125.175	8.621	100.694	7.175	24.481
De 20 " 30	3.877	93.724	3.824	74.748	3.361	18.976
De 30 " 50	2.707	101.984	2.657	77.028	2.408	24.956
De 50 " 70	871	50.817	827	31.763	791	19.054
De 70 " 100	607	50.274	551	21.574	579	28.700
De 100 " 150	508	61.064	456	22.714	474	38.350
De 150 " 200	235	40.071	187	8.807	229	31.264
De 200 " 300	191	45.616	124	8.003	186	37.613
De 300 " 500	105	40.571	53	3.998	99	36.573
De 500 " 1000	111	77.648	18	2.364	111	75.284
De 1000 y más	221	595.491	16	3.753	221	591.738

4.2.— Tierras labradas de secano

TAMAÑO DE LAS EXPLOTACIONES (En hectáreas)	SUPERFICIE TOTAL (Ha.)	CON CULTIVOS HERBACEOS (4)		CON FRUTALES, OLIVAR O VIÑEDO, SOLOS O ASOCIADOS ENTRE SI		CON CULTIVOS HERBACEOS ASOCIADOS CON:			
						FRUTALES, OLIVAR O VIÑEDO		ARBOLES FORESTALES	
		Número de explotaciones	Superficie (Ha.)	Número de explotaciones	Superficie (Ha.)	Número de explotaciones	Superficie (Ha.)	Número de explotaciones	Superficie (Ha.)
Todas las explotaciones con tierras	**397.506**	**34.418**	**345.798**	**20.334**	**46.611**	**2.523**	**4.939**	**238**	**158**
Menores de 0,1	2	72	2	15	0	3	0	1	0
De 0,1 y menores de 0,2	12	94	9	37	3	2	0	3	0
De 0,2 " 0,5	244	490	119	474	122	14	3	3	0
De 0,5 " 1	795	788	389	891	391	38	15	1	0
De 1 " 2	2.903	2.070	1.827	1.450	1.030	90	44	6	2
De 2 " 3	4.617	2.290	3.326	1.264	1.224	92	65	5	2
De 3 " 4	5.592	2.051	4.277	1.088	1.234	105	80	4	1
De 4 " 5	6.528	1.931	5.154	999	1.256	104	114	9	4
De 5 " 10	42.812	7.674	34.192	4.406	7.831	593	769	50	20
De 10 " 20	92.962	8.425	77.476	5.190	13.893	810	1.557	94	36
De 20 " 30	70.229	3.749	61.268	2.281	7.762	361	1.171	27	28
De 30 " 50	73.498	2.618	66.821	1.419	6.002	188	648	22	27
De 50 " 70	30.104	814	27.929	363	1.901	57	263	5	11
De 70 " 100	20.503	538	19.270	192	1.126	30	92	3	15
De 100 " 150	21.542	449	20.025	163	1.428	18	82	3	7
De 150 " 200	8.274	175	7.717	53	538	7	14	2	5
De 200 " 300	7.693	119	7.106	30	569	8	18	-	-
De 300 " 500	3.697	44	3.535	13	162	-	-	-	-
De 500 " 1000	2.231	15	2.097	3	132	1	2	-	-
De 1000 y más	3.268	12	3.259	3	7	2	2	-	-

(1) Los números de esta primera columna no son suma de los que figuran en las columnas tercera y quinta.
(2) No se incluyen las labradas con propósitos forestales.
(3) Se incluyen las labradas con propósitos forestales.
(4) Se incluyen los barbechos.

4.3.— Tierras labradas de regadío

TAMAÑO DE LAS EXPLOTACIONES (En hectáreas)	SUPERFICIE TOTAL (Ha.)	CON CULTIVOS HERBACEOS		CON FRUTALES, OLIVAR O VIÑEDO, SOLOS O ASOCIADOS ENTRE SI		CON CULTIVOS HERBACEOS ASOCIADOS CON:			
						FRUTALES, OLIVAR O VIÑEDO		ARBOLES FORESTALES	
		Número de explotaciones	Superficie (Ha.)	Número de explotaciones	Superficie (Ha.)	Número de explotaciones	Superficie (Ha.)	Número de explotaciones	Superficie (Ha.)
Todas las explotaciones con tierras ...	**32.965**	**32.879**	**25.651**	**3.268**	**2.450**	**7.671**	**4.772**	**785**	**92**
Menores de 0,1	40	1.259	36	6	0	89	3	27	1
De 0,1 y menores de 0,2	161	1.420	140	20	1	211	20	16	0
De 0,2 " 0,5	548	2.186	450	97	13	445	83	43	2
De 0,5 " 1	625	1.623	472	139	34	404	116	47	3
De 1 " 2	1.067	2.215	771	195	69	600	224	41	3
De 2 " 3	1.106	1.970	823	150	63	507	218	38	2
De 3 " 4	1.096	1.607	803	127	72	437	220	26	1
De 4 " 5	1.043	1.417	764	112	68	382	211	35	0
De 5 " 10	5.834	5.934	4.350	709	499	1.597	971	130	14
De 10 " 20	7.732	6.609	5.882	887	630	1.625	1.201	211	19
De 20 " 30	4.519	3.052	3.579	372	342	722	588	86	10
De 30 " 50	3.530	2.026	2.801	252	296	379	416	47	17
De 50 " 70	1.659	637	1.399	76	114	108	140	19	6
De 70 " 100	1.071	389	921	52	57	68	93	4	0
De 100 " 150	1.172	307	898	43	120	64	151	4	3
De 150 " 200	533	119	505	11	9	11	19	2	0
De 200 " 300	310	74	244	11	11	13	54	1	1
De 300 " 500	301	20	244	5	43	7	14	3	0
De 500 " 1000	133	7	122	2	4	1	0	2	7
De 1000 y más	485	8	447	2	5	1	30	3	3

DISTRIBUCION DE LAS TIERRAS LABRADAS

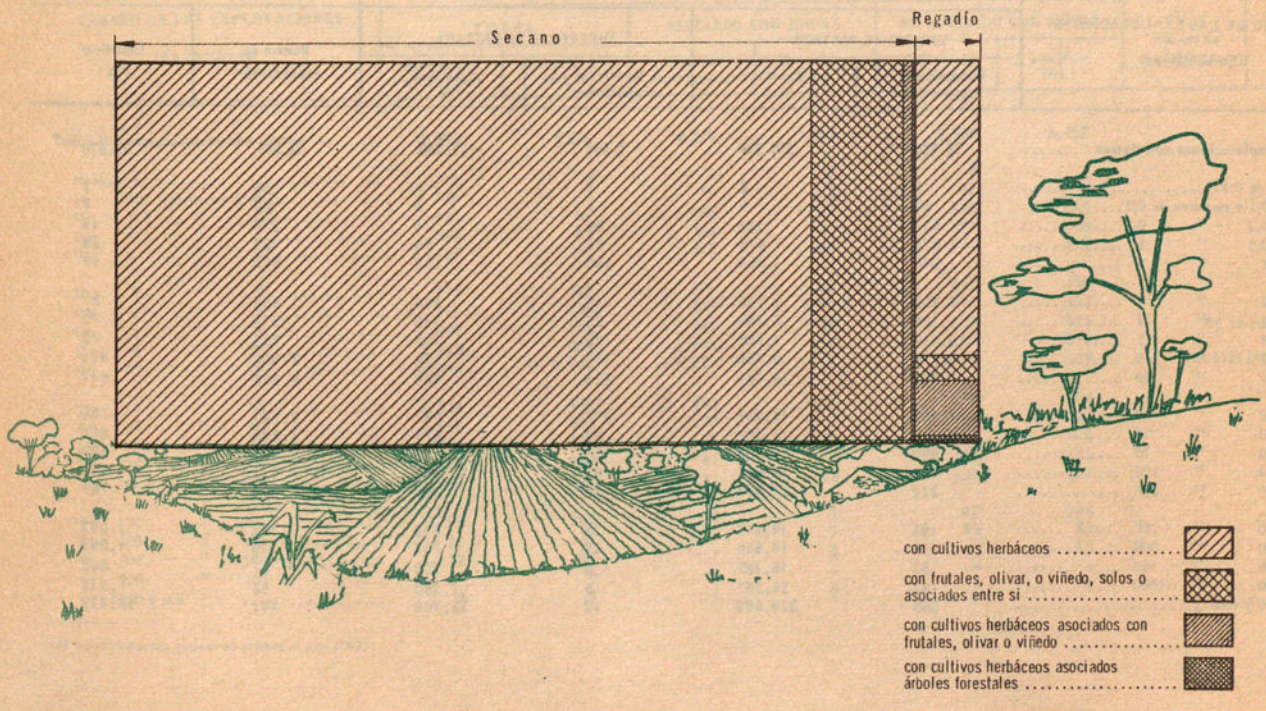

4.4.— Tierras no labradas

TAMAÑO DE LAS EXPLOTACIONES (En hectáreas)	PRADOS O PRADERAS PERMANENTES				TIERRAS POBLADAS CON ESPECIES ARBOREAS FORESTALES			
	SECANO		REGADIO		SUPERFICIE PASTADA		SUPERFICIE NO PASTADA	
	Número de explotaciones	Superficie (Ha.)	Número de explotaciones	Superficie (Ha.)	Número de explotaciones	Superficie (Ha.)	Número de explotaciones	Superficie (Ha.)
Todas las explotaciones con tierras	**1.780**	**8.429**	**745**	**1.009**	**13.497**	**312.191**	**2.714**	**69.858**
Menores de 0,1	-	-	3	∅	37	1	29	1
De 0,1 y menores de 0,2	1	∅	2	∅	93	5	38	3
De 0,2 " 0,5	11	2	20	3	260	43	83	13
De 0,5 " 1	17	6	64	12	328	101	98	26
De 1 " 2	52	21	28	5	613	283	162	76
De 2 " 3	42	26	89	16	675	403	182	96
De 3 " 4	60	37	33	6	608	403	139	92
De 4 " 5	73	63	22	4	532	440	151	116
De 5 " 10	263	297	111	21	2.509	2.869	548	590
De 10 " 20	374	464	150	30	3.332	6.687	529	994
De 20 " 30	196	187	94	57	1.572	5.492	222	750
De 30 " 50	205	501	46	18	1.114	7.763	168	1.144
De 50 " 70	108	463	32	25	435	6.237	71	979
De 70 " 100	113	541	23	30	402	9.788	46	1.069
De 100 " 150	119	1.032	17	22	351	13.185	43	1.804
De 150 " 200	50	337	1	11	178	11.958	38	2.636
De 200 " 300	40	568	3	29	133	12.880	40	5.625
De 300 " 500	18	457	2	2	74	12.463	38	6.082
De 500 " 1000	7	588	1	7	72	24.616	34	13.243
De 1000 y más	31	2.639	4	711	179	196.574	55	34.519

4.4.— Tierras no labradas (conclusión)

TAMAÑO DE LAS EXPLOTACIONES (En hectáreas)	TIERRAS POBLADAS CON ESPECIES ESPONTANEAS NO ARBOREAS				TIERRAS IMPRODUCTIVAS	
	SUPERFICIE PASTADA		SUPERFICIE NO PASTADA		Número de explotaciones	Superficie (Ha.)
	Número de explotaciones	Superficie (Ha.)	Número de explotaciones	Superficie (Ha.)		
Todas las explotaciones con tierras	**19.916**	**510.329**	**1.351**	**21.260**	**16.331**	**27.890**
Menores de 0,1	2	∅	4	∅	55	2
De 0,1 y menores de 0,2	49	5	5	∅	60	3
De 0,2 " 0,5	431	122	38	11	229	15
De 0,5 " 1	873	473	79	40	281	28
De 1 " 2	1.545	1.454	158	129	522	69
De 2 " 3	1.313	1.730	113	140	534	87
De 3 " 4	1.124	1.755	88	115	518	72
De 4 " 5	1.010	1.797	79	129	535	75
De 5 " 10	3.779	8.736	235	471	2.905	439
De 10 " 20	4.268	14.781	229	664	4.522	861
De 20 " 30	1.962	11.297	101	487	2.461	706
De 30 " 50	1.503	14.152	82	577	1.866	801
De 50 " 70	550	10.303	27	448	602	599
De 70 " 100	431	16.025	41	652	415	595
De 100 " 150	372	21.011	16	507	314	789
De 150 " 200	185	14.657	18	613	149	1.052
De 200 " 300	146	16.648	13	767	115	1.096
De 300 " 500	82	16.187	4	522	57	660
De 500 " 1000	82	34.337	9	1.280	50	1.213
De 1000 y más	209	324.859	12	13.708	141	18.728

5.— CULTIVOS

5.1.— Cereales para grano(1)

TAMAÑO DE LAS EXPLOTACIONES (En hectáreas)	TRIGO		CEBADA		CENTENO		AVENA	
	Número de explotaciones	Superficie (Ha.)	Número de explotaciones	Superficie (Ha.)	Número de explotaciones	Superficie (Ha.)	Número de explotaciones	Superficie (Ha.)
Todas las explotaciones con tierras	**31.145**	**93.070**	**25.538**	**29.294**	**13.961**	**25.950**	**17.560**	**18.030**
Menores de 0,1	1	∅	1	∅	-	-	-	-
De 0,1 y menores de 0,2	21	1	24	2	2	∅	5	∅
De 0,2 " 0,5	261	45	193	27	15	4	40	9
De 0,5 " 1	535	150	322	68	46	16	89	21
De 1 " 2	1.459	628	762	201	242	101	312	98
De 2 " 3	1.782	991	1.056	340	498	288	464	166
De 3 " 4	1.721	1.277	1.173	422	547	322	591	212
De 4 " 5	1.668	1.491	1.241	526	546	386	671	277
De 5 " 10	7.217	9.695	5.810	3.488	3.054	2.887	3.537	1.902
De 10 " 20	8.025	20.019	7.187	7.745	4.282	6.619	5.305	4.423
De 20 " 30	3.722	15.802	3.335	5.315	2.238	5.358	2.731	3.456
De 30 " 50	2.596	16.692	2.404	5.391	1.592	5.513	2.070	3.866
De 50 " 70	811	7.345	741	1.988	447	1.923	659	1.369
De 70 " 100	535	5.376	478	1.225	208	1.045	433	792
De 100 " 150	445	5.785	408	1.298	141	755	355	674
De 150 " 200	175	2.355	172	471	46	200	164	359
De 200 " 300	111	2.232	107	515	34	163	93	256
De 300 " 500	38	1.276	106	154	13	103	28	73
De 500 " 1000	12	612	9	57	6	113	7	36
De 1000 y más	10	1.298	9	61	4	154	6	41

5.1— Cereales para grano (conclusión) (1)

TAMAÑO DE LAS EXPLOTACIONES (En hectáreas)	MAIZ						ARROZ	
	TOTAL		ASOCIADO CON JUDIAS		NO ASOCIADO CON JUDIAS			
	Número de explotaciones	Superficie (Ha.)	Número de explotaciones	Superficie (Ha.)	Número de explotaciones	Superficie (Ha.)	Número de explotaciones	Superficie (Ha.)
Todas las explotaciones con tierras	**12.937**	**4.496**	**4.775**	**1.039**	**9.938**	**3.457**		
Menores de 0,1	9	∅	6	∅	3	∅		
De 0,1 y menores de 0,2	138	4	75	2	92	2		
De 0,2 " 0,5	621	67	238	21	445	46		
De 0,5 " 1	582	87	180	21	427	66		
De 1 " 2	857	169	308	55	612	114		
De 2 " 3	794	199	279	59	603	140		
De 3 " 4	775	193	297	56	557	137		
De 4 " 5	667	179	246	56	510	123		
De 5 " 10	2.819	938	1.103	240	2.259	698	No se cultiva	
De 10 " 20	3.146	1.018	1.228	279	2.368	739	en esta provincia	
De 20 " 30	1.218	483	441	127	942	356		
De 30 " 50	699	339	222	70	588	269		
De 50 " 70	215	131	63	19	189	112		
De 70 " 100	165	140	41	15	142	125		
De 100 " 150	120	149	31	12	100	137		
De 150 " 200	55	300	9	4	47	296		
De 200 " 300	38	31	6	3	35	28		
De 300 " 500	12	57	1	∅	12	57		
De 500 " 1000	4	6	-	-	4	6		
De 1000 y más	3	6	1	∅	3	6		

(1) La información censal se refiere al año 1962.

5.2.— Otros cultivos

TAMAÑO DE LAS EXPLOTACIONES (En hectáreas)	LEGUMINOSAS				PATATA		ALGODON		REMOLACHA AZUCARERA (3)	
	PARA GRANO (1)		PARA CONSUMO EN VERDE (2)							
	Número de explotaciones	Superficie (Ha.)	Número de explotaciones	Superficie (Ha.)	Número de explotaciones	Superficie (Ha.)	Número de explotaciones	Superficie (Ha.)	Número de explotaciones	Superficie (Ha.)
Todas las explotaciones con tierras ..	**10.903**	**3.659**	**13.160**	**334**	**33.776**	**5.868**	**492**	**251**	**9.704**	**9.917**
Menores de 0,1	59	1	369	7	769	15	-	-	8	ø
De 0,1 y menores de 0,2	147	3	565	11	1.169	31	4	ø	62	2
De 0,2 " 0,5	375	12	977	5	1.867	144	27	4	282	41
De 0,5 " 1	326	24	588	5	1.407	131	26	6	347	81
De 1 " 2	448	41	806	97	2.185	322	21	5	536	172
De 2 " 3	482	41	675	6	2.008	255	35	10	522	184
De 3 " 4	479	66	687	6	1.789	248	15	7	456	186
De 4 " 5	538	83	543	7	1.611	243	5	2	382	190
De 5 " 10	2.214	392	2.342	29	6.754	1.081	99	53	1.829	1.165
De 10 " 20	2.725	840	2.758	42	7.333	1.401	81	36	2.568	2.497
De 20 " 30	1.327	685	1.280	27	3.122	663	74	45	1.294	1.841
De 30 " 50	1.016	785	884	26	1.997	532	63	19	900	1.750
De 50 " 70	299	284	257	11	636	206	21	21	262	788
De 70 " 100	189	149	188	7	452	183	13	37	114	376
De 100 " 150	157	155	146	46	383	220	5	5	94	333
De 150 " 200	69	52	57	1	156	93	2	1	21	109
De 200 " 300	45	30	34	1	97	65	1	ø	15	83
De 300 " 500	5	12	3	ø	30	24	-	-	6	17
De 500 " 1000	1	ø	1	ø	8	9	-	-	2	31
De 1000 y más	2	4	-	-	3	2	-	-	4	71

5.2.— Otros cultivos (conclusión)

TAMAÑO DE LAS EXPLOTACIONES (En hectáreas)	VIVERO		CULTIVOS FORRAJEROS (4)		CULTIVOS PARA LA OBTENCION DE SEMILLAS (5)		HORTALIZAS Y FLORES (6)		BARBECHOS Y RASTROJOS	
	Número de explotaciones	Superficie (Ha.)	Número de explotaciones	Superficie (Ha.)	Número de explotaciones	Superficie (Ha.)	Número de explotaciones	Superficie (Ha.)	Número de explotaciones	Superficie (Ha.)
Todas las explotaciones con tierras ..	**214**	**47**	**28.817**	**24.629**	**951**	**728**	**29.775**	**1.683**	**30.942**	**161.100**
Menores de 0,1	4	ø	167	3	-	-	1.357	27	3	ø
De 0,1 y menores de 0,2	5	ø	438	9	5	ø	1.349	34	12	1
De 0,2 " 0,5	6	ø	1.157	90	9	ø	1.982	95	124	25
De 0,5 " 1	12	2	931	135	21	2	1.387	68	425	139
De 1 " 2	12	1	1.586	331	23	2	1.839	82	1.364	739
De 2 " 3	9	1	1.537	391	13	2	1.626	69	1.859	1.427
De 3 " 4	8	1	1.492	443	25	3	1.383	57	1.779	1.935
De 4 " 5	5	ø	1.384	484	17	2	1.271	48	1.725	2.309
De 5 " 10	45	1	6.178	2.832	100	24	5.466	265	7.154	15.278
De 10 " 20	41	9	6.703	5.656	241	87	6.154	337	8.101	34.513
De 20 " 30	30	1	3.193	4.144	172	91	2.697	168	3.683	27.940
De 30 " 50	14	ø	2.291	4.491	203	157	1.880	140	2.589	30.875
De 50 " 70	11	ø	673	2.041	62	107	555	57	803	13.497
De 70 " 100	3	ø	431	1.293	22	20	337	38	523	9.475
De 100 " 150	-	-	366	1.245	23	57	285	40	443	10.306
De 150 " 200	-	-	149	459	9	30	105	131	173	4.056
De 200 " 300	4	8	94	278	3	66	70	22	115	3.752
De 300 " 500	1	1	34	207	2	8	20	3	41	1.910
De 500 " 1000	1	1	8	53	-	-	7	1	15	1.293
De 1000 y más	3	21	5	44	1	70	5	1	11	1.630

(1) Sólo se incluyen lentejas, judías no asociadas con maíz, garbanzos, guisantes, habas, algarrobas, yeros y veza.
(2) Sólo se incluyen judías no asociadas con maíz, guisantes y habas.
(3) Se incluye la superficie cosechada desde julio de 1962 hasta julio de 1963.
(4) No se incluyen los cultivos en tierras no labradas ni los pastos aprovechables que hayan crecido sobre rastrojeras.
(5) Se incluye la superficie de patata de siembra y los planteles de arroz.
(6) La superficie se consigna una sola vez, aunque en la misma se hayan cosechado varias veces una o varias hortalizas durante el año agrícola.

5.3.— Viñedo

TAMAÑO DE LAS EXPLOTACIONES (En hectáreas)	TOTAL		ASOCIADO CON OLIVAR		NO ASOCIADO CON OLIVAR (1)					
					TOTAL		CEPAS PARA UVA DE MESA		CEPAS PARA VINIFICACION	
	Número de explotaciones	Superficie (Ha.)	Número de explotaciones	Superficie (Ha.)	Número de explotaciones	Superficie (Ha.)	Número de explotaciones	Superficie (Ha.)	Número de explotaciones	Superficie (Ha.)
Todas las explotaciones con tierras ...	**17.897**	**20.172**	**732**	**562**	**17.745**	**19.610**	**949**	**114**	**17.009**	**19.496**
Menores de 0,1	32	ø	-	-	32	ø	28	ø	4	ø
De 0,1 y menores de 0,2	48	2	1	ø	48	2	35	1	15	1
De 0,2 " 0,5	418	88	7	1	415	87	107	8	313	79
De 0,5 " 1	697	272	11	3	696	269	84	8	617	261
De 1 " 2	1.096	646	30	13	1.085	633	94	11	1.005	622
De 2 " 3	1.020	748	37	18	1.015	730	41	4	974	726
De 3 " 4	888	697	39	19	873	678	44	3	853	675
De 4 " 5	878	710	32	14	868	696	40	2	832	694
De 5 " 10	3.899	3.854	161	101	3.852	3.753	163	19	3.707	3.734
De 10 " 20	4.743	5.587	234	192	4.714	5.395	176	32	4.620	5.363
De 20 " 30	2.110	3.082	94	101	2.103	2.981	54	8	2.069	2.973
De 30 " 50	1.326	2.546	57	59	1.314	2.487	44	7	1.291	2.480
De 50 " 70	329	802	13	18	326	784	10	1	321	783
De 70 " 100	182	390	7	10	179	380	10	ø	169	380
De 100 " 150	135	382	5	11	130	371	12	5	128	366
De 150 " 200	48	127	2	1	47	126	2	ø	46	126
De 200 " 300	30	146	1	ø	30	146	4	5	28	141
De 300 " 500	13	74	1	1	13	73	1	ø	12	73
De 500 " 1000	3	17	-	-	3	17	-	-	3	17
De 1000 y más	2	2	-	-	2	2	-	-	2	2

5.4.— Olivar

TAMAÑO DE LAS EXPLOTACIONES (En hectáreas)	TOTAL		EN CULTIVO UNICO O ASOCIADO CON FRUTALES		ASOCIADO CON VIÑEDO		ASOCIADO CON CULTIVOS HERBACEOS	
	Número de explotaciones	Superficie (Ha.)	Número de explotaciones	Superficie (Ha.)	Número de explotaciones	Superficie (Ha.)	Número de explotaciones	Superficie (Ha.)
Todas las explotaciones con tierras ...	**11.612**	**32.588**	**10.448**	**27.364**	**732**	**562**	**3.140**	**4.662**
Menores de 0,1	13	ø	11	ø	-	-	2	ø
De 0,1 y menores de 0,2	37	2	19	1	1	ø	19	1
De 0,2 " 0,5	308	56	194	42	7	1	104	13
De 0,5 " 1	466	160	357	134	11	3	119	23
De 1 " 2	819	510	654	422	30	13	186	75
De 2 " 3	729	603	624	511	37	18	138	74
De 3 " 4	652	696	570	585	39	19	140	92
De 4 " 5	604	719	541	587	32	14	133	118
De 5 " 10	2.403	4.921	2.366	4.151	161	101	604	669
De 10 " 20	3.016	10.193	2.774	8.613	234	192	885	1.388
De 20 " 30	1.238	5.988	1.127	4.844	94	101	423	1.043
De 30 " 50	781	4.251	707	3.531	57	59	244	661
De 50 " 70	222	1.346	199	1.102	13	18	67	226
De 70 " 100	141	830	132	720	7	10	32	100
De 100 " 150	108	1.167	101	1.068	5	11	29	88
De 150 " 200	39	413	37	392	2	1	6	20
De 200 " 300	24	443	24	405	1	ø	6	38
De 300 " 500	6	131	6	130	1	1	-	-
De 500 " 1000	2	117	2	115	-	-	1	2
De 1000 y más	4	42	3	11	-	-	2	31

(1) Puede estar asociado con otros cultivos.

5.5.- Agrios

(En plantación regular y diseminados)

TAMAÑO DE LAS EXPLOTACIONES (En hectáreas)	NARANJOS			MANDARINOS			LIMONEROS			OTROS AGRIOS (1)		
	Número de explotaciones	Número de arboles	Superficie (Ha.)	Número de explotaciones	Número de árboles	Superficie (Ha.)	Número de explotaciones	Número de árboles	Superficie (Ha.)	Número de explotaciones	Número de árboles	Superficie (Ha.)
Todas las explotaciones con tierras												
Menores de 0,1												
De 0,1 y menores de 0,2												
De 0,2 " 0,5												
De 0,5 " 1												
De 1 " 2												
De 2 " 3												
De 3 " 4												
De 4 " 5												
De 5 " 10												
De 10 " 20												
De 20 " 30												
De 30 " 50												
De 50 " 70												
De 70 " 100												
De 100 " 150												
De 150 " 200												
De 200 " 300												
De 300 " 500												
De 500 " 1000												
De 1000 y más												

NO SE CULTIVAN EN ESTA PROVINCIA

5.6.- Otros frutales

(En plantación regular y diseminados)

TAMAÑO DE LAS EXPLOTACIONES (En hectáreas)	MELOCOTONEROS		ALBARICOQUEROS		CIRUELOS		CEREZOS Y GUINDOS		MEMBRILLEROS		ALGARROBOS	
	Número de explotaciones	Número de árboles	Número de explotaciones	Número de árboles	Número de explotaciones	Número de árboles	Número de explotaciones	Número de árboles	Número de explotaciones	Número de árboles	Número de explotaciones	Número de árboles
Todas las explotaciones con tierras	13.553	143.894	6.290	59.368	7.741	24.612	9.714	35.804	5.001	12.253	-	-
Menores de 0,1	179	268	100	126	117	187	85	85	34	50	-	-
De 0,1 y menores de 0,2	478	1.225	167	167	179	353	134	234	46	72	-	-
De 0,2 " 0,5	944	3.982	385	721	380	945	476	1.077	148	299	-	-
De 0,5 " 1	605	3.368	251	614	315	961	341	979	135	357	-	-
De 1 " 2	856	6.176	361	1.352	404	1.201	579	1.989	205	460	-	-
De 2 " 3	722	5.667	276	868	356	847	487	1.680	201	393	-	-
De 3 " 4	649	5.501	238	640	338	1.209	501	1.592	200	433	-	-
De 4 " 5	579	5.345	230	747	307	1.567	416	1.214	208	419	-	-
De 5 " 10	2.720	34.655	1.219	34.036	1.456	4.303	1.996	6.711	1.083	2.643	-	-
De 10 " 20	3.210	36.163	1.554	8.354	1.920	5.347	2.386	9.091	1.449	3.957	-	-
De 20 " 30	1.264	17.587	681	4.554	833	2.674	963	4.204	624	1.434	-	-
De 30 " 50	778	9.105	487	1.904	547	1.979	685	2.161	369	887	-	-
De 50 " 70	224	3.026	150	1.635	205	675	222	1.233	115	327	-	-
De 70 " 100	134	1.573	72	1.020	153	1.295	180	1.184	73	244	-	-
De 100 " 150	124	9.385	71	1.547	120	560	136	1.143	56	122	-	-
De 150 " 200	46	469	24	682	56	267	69	214	20	39	-	-
De 200 " 300	30	264	13	31	38	176	41	841	24	67	-	-
De 300 " 500	8	124	9	70	15	54	14	66	10	49	-	-
De 500 " 1000	1	5	1	100	1	8	2	101	1	1	-	-
De 1000 y más	2	6	1	200	1	4	1	5	-	-	-	-

(1) Lima, pomelo o toronja

5.6. — Otros frutales (conclusión)

(En plantación regular y diseminados)

TAMAÑO DE LAS EXPLOTACIONES (En hectáreas)	ALMENDROS		AVELLANOS		HIGUERAS		MANZANOS		PERALES	
	Número de explotaciones	Número de árboles	Número de explotaciones	Número de árboles	Número de explotaciones	Número de árboles	Número de explotaciones	Número de árboles	Número de explotaciones	Número de árboles
Todas las explotaciones con tierras	9.269	394.331	428	5.899	12.180	39.006	22.143	300.692	16.502	216.941
Menores de 0,1	29	89	-	-	102	143	286	536	197	352
De 0,1 y menores de 0,2	36	160	5	12	203	354	652	2.055	505	1.341
De 0,2 " 0,5	146	1.743	15	34	516	1.033	1.386	7.269	1.058	4.521
De 0,5 " 1	246	3.541	11	21	448	1.024	1.038	7.643	792	5.094
De 1 " 2	459	8.627	13	35	737	1.720	1.507	11.914	1.120	7.688
De 2 " 3	463	8.819	19	57	644	1.588	1.296	13.369	891	6.061
De 3 " 4	461	8.647	12	24	605	1.583	1.137	13.578	798	8.208
De 4 " 5	539	9.435	13	229	531	1.415	996	11.895	669	6.659
De 5 " 10	2.030	64.353	80	289	2.568	7.184	4.334	66.479	3.019	54.916
De 10 " 20	2.515	114.807	115	477	3.113	10.918	4.956	83.008	3.728	45.647
De 20 " 30	1.073	65.829	59	254	1.259	5.308	2.180	30.736	1.702	19.599
De 30 " 50	731	52.024	42	133	847	3.751	1.339	22.360	1.157	9.645
De 50 " 70	222	24.972	16	93	254	1.265	420	6.923	340	3.191
De 70 " 100	135	10.195	12	4.074	145	701	276	4.973	209	1.905
De 100 " 150	93	8.419	10	64	116	552	196	8.201	174	32.805
De 150 " 200	44	4.002	1	60	45	200	63	2.680	80	1.311
De 200 " 300	33	7.499	3	36	34	192	56	3.068	40	842
De 300 " 500	12	962	2	7	10	59	18	3.105	18	6.537
De 500 " 1000	1	200	-	-	1	7	5	848	3	606
De 1000 y más	1	8	-	-	2	9	2	52	2	13

6.— TIERRAS POBLADAS CON ESPECIES ARBOREAS FORESTALES

6.1.— Pinos y abetos; encinas, robles y alcornoques; y otras especies forestales

TAMAÑO DE LAS EXPLOTACIONES (En hectáreas)	TODAS LAS ESPECIES		PINOS Y ABETOS		ENCINAS, ROBLES Y ALCORNOQUES		OTRAS ESPECIES FORESTALES (1)	
	Número de explotaciones	Superficie (Ha.)	Número de explotaciones	Superficie (Ha.)	Número de explotaciones	Superficie (Ha.)	Número de explotaciones	Superficie (Ha.)
Todas las explotaciones con tierras	16.444	382.299	6.251	252.881	5.393	99.773	7.811	29.645
Menores de 0,1	98	3	10	ø	-	-	89	3
De 0,1 y menores de 0,2	150	8	8	1	2	ø	141	7
De 0,2 " 0,5	386	58	38	7	64	19	287	32
De 0,5 " 1	461	130	90	30	121	59	271	41
De 1 " 2	807	364	241	135	230	156	375	73
De 2 " 3	871	503	232	200	330	229	374	74
De 3 " 4	757	497	300	236	245	187	347	74
De 4 " 5	701	560	246	297	204	174	343	89
De 5 " 10	3.170	3.493	1.160	2.017	908	986	1.491	490
De 10 " 20	3.885	7.736	1.515	5.103	1.334	1.904	1.854	729
De 20 " 30	1.824	6.280	662	4.056	658	1.809	916	415
De 30 " 50	1.309	8.951	493	6.021	509	2.462	606	468
De 50 " 70	499	7.233	238	4.996	192	1.802	220	435
De 70 " 100	429	10.872	265	7.542	182	2.345	145	985
De 100 " 150	371	14.999	244	11.057	113	3.100	119	842
De 150 " 200	196	14.599	150	10.319	72	3.085	50	1.195
De 200 " 300	160	18.506	121	14.284	58	4.146	47	76
De 300 " 500	89	18.545	61	12.245	27	4.484	27	1.816
De 500 " 1000	93	37.866	55	19.013	41	15.814	28	3.039
De 1000 y más	188	231.096	122	155.322	103	57.012	81	18.762

(1) Haya, castaño, chopo, eucalipto, olmo, aliso, fresno, etc.

7.– GANADERIA (1)

7.1.– Ganado caballar, mular, asnal y vacuno

TAMAÑO DE LAS EXPLOTACIONES (En hectáreas)	CABALLAR		MULAR		ASNAL		VACUNO (2)			
								Número de cabezas		
	Número de explotaciones	Número de cabezas	Número de explotaciones	Número de cabezas	Número de explotaciones	Número de cabezas	Número de explotaciones	Total	Mayores de 3 años	Exclusivamente de ordeño
Todas las explotaciones	**3.926**	**4.355**	**21.714**	**33.950**	**9.555**	**10.923**	**3.149**	**10.673**	**4.527**	**1.568**
Explotaciones sin tierras	*39*	*40*	*61*	*92*	*198*	*215*	*95*	*310*	*94*	*47*
Explotaciones con tierras	*3.887*	*4.315*	*21.653*	*33.858*	*9.357*	*10.709*	*3.064*	*10.363*	*4.443*	*1.521*
Menores de 0,1	5	7	9	9	53	58	21	54	28	10
De 0,1 y menores de 0,2	9	9	19	19	125	126	23	79	29	26
De 0,2 " 0,5	29	29	72	79	365	369	52	99	37	28
De 0,5 " 1	44	53	134	143	392	402	82	220	73	52
De 1 " 2	118	129	367	392	782	811	136	371	86	83
De 2 " 3	155	155	576	652	748	795	118	276	81	72
De 3 " 4	197	205	756	856	615	704	144	395	121	101
De 4 " 5	182	190	798	944	544	628	138	363	104	80
De 5 " 10	795	837	4.687	5.965	2.182	2.598	749	1.929	591	461
De 10 " 20	976	1.039	6.731	10.352	1.817	2.277	693	1.852	648	369
De 20 " 30	450	498	3.378	6.043	637	702	246	765	342	142
De 30 " 50	352	397	2.346	4.629	461	494	138	568	261	54
De 50 " 70	152	187	695	1.462	163	180	96	479	250	12
De 70 " 100	123	151	434	925	168	183	127	664	435	6
De 100 " 150	156	219	374	785	147	173	153	1.014	635	21
De 150 " 200	74	104	146	319	76	86	74	567	320	3
De 200 " 300	42	62	91	194	48	74	52	425	278	-
De 300 " 500	18	28	27	61	23	33	14	117	88	1
De 500 " 1000	5	8	7	19	5	7	4	36	11	-
De 1000 y más	5	8	6	10	6	8	4	90	25	-

7.2.– Ganado lanar, cabrío y de cerda.– Gallinas, conejos y colmenas

TAMAÑO DE LAS EXPLOTACIONES (En hectáreas)	LANAR		CABRIO		DE CERDA		GALLINAS (3)		CONEJOS (3)		COLMENAS	
	Número de explotaciones	Número de cabezas	Número de explotaciones	Número de cabezas	Número de explotaciones	Número de cabezas	Número de explotaciones	Número de animales	Número de explotaciones	Número de animales	Número de explotaciones	Número de colmenas
Todas las explotaciones	**17.637**	**740.036**	**11.285**	**38.979**	**34.222**	**70.546**	**41.424**	**496.983**	**23.761**	**138.302**	**2.288**	**29.872**
Explotaciones sin tierras	*905*	*54.262*	*581*	*4.539*	*1.088*	*2.179*	*1.627*	*37.459*	*831*	*6.472*	*114*	*3.320*
Explotaciones con tierras	*16.732*	*685.774*	*10.704*	*34.441*	*33.134*	*68.368*	*39.797*	*459.514*	*22.930*	*131.830*	*2.174*	*26.552*
Menores de 0,1	108	2.111	90	341	457	708	1.047	9.219	619	3.034	25	396
De 0,1 y menores de 0,2	153	4.944	139	778	725	1.127	1.373	14.583	825	4.526	45	740
De 0,2 " 0,5	357	9.155	358	1.030	1.513	2.222	2.283	24.427	1.348	8.098	61	936
De 0,5 " 1	328	10.240	329	1.326	1.315	2.077	1.977	26.740	1.076	6.043	63	1.244
De 1 " 2	576	17.598	572	1.941	2.152	3.416	2.832	24.770	1.537	8.121	106	1.930
De 2 " 3	630	14.569	532	1.407	1.860	2.984	2.422	19.923	1.291	6.726	92	1.167
De 3 " 4	667	16.736	510	1.438	1.672	3.017	2.057	18.348	1.083	5.922	81	1.034
De 4 " 5	663	15.846	472	1.381	1.536	2.735	1.847	16.078	1.000	5.500	99	1.483
De 5 " 10	3.133	76.001	2.060	6.834	6.482	12.465	7.478	71.923	4.154	21.908	380	4.226
De 10 " 20	4.469	137.019	2.459	6.505	7.548	16.141	8.156	91.881	4.772	27.060	528	5.899
De 20 " 30	2.301	96.193	1.182	3.318	3.457	8.730	3.698	51.425	2.355	14.626	259	2.707
De 30 " 50	1.717	101.276	898	2.353	2.445	6.575	2.551	47.318	1.620	10.909	201	1.893
De 50 " 70	589	53.182	327	1.212	756	2.272	782	15.306	505	3.852	82	891
De 70 " 100	436	38.733	308	1.302	500	1.543	529	10.376	337	2.251	60	663
De 100 " 150	350	36.917	252	1.290	412	1.328	425	9.044	240	1.899	46	447
De 150 " 200	149	19.219	110	641	164	499	173	3.967	93	720	24	207
De 200 " 300	68	17.062	70	931	101	353	113	2.868	53	418	14	361
De 300 " 500	25	10.205	28	363	31	142	41	697	19	201	8	328
De 500 " 1000	8	3.823	6	25	5	20	8	185	3	16	-	-
De 1000 y más	5	4.945	2	25	3	14	5	436	-	-	-	-

(1) Se incluye el ganado adscrito a explotaciones agrarias con tierras, y el perteneciente a explotaciones sin tierras, o exclusivamente ganaderas, que poseen en total dos o más cabezas de ganado vacuno, caballar, mular, asnal, bovino, caprino o porcino; veinte o más gallinas, patos o gansos; veinte o más conejos; dos o más colmenas.
(2) No incluído el ganado de lidia.
(3) De más de seis meses.

8.- RIEGOS Y AVENAMIENTOS

8.1.- Regadío según la suficiencia y la procedencia del agua

TAMAÑO DE LAS EXPLOTACIONES (En hectáreas)	TOTAL		REGADIO SEGUN LA SUFICIENCIA DEL AGUA				REGADIO SEGUN LA PROCEDENCIA DEL AGUA			
			REGADIO PERMANENTE		REGADIO EVENTUAL		REGADIO CON AGUA NO ELEVADA EN LA EXPLOTACION		REGADIO CON AGUA ELEVADA EN LA EXPLOTACION	
	Número de explotaciones	Superficie (Ha.)	Número de explotaciones	Superficie (Ha.)	Número de explotaciones	Superficie (Ha.)	Número de explotaciones	Superficie (Ha.)	Número de explotaciones	Superficie (Ha.)
Todas las explotaciones con tierras ...	**37.124**	**33.974**	**27.683**	**23.829**	**13.057**	**10.145**	**35.193**	**32.944**	**2.438**	**1.030**
Menores de 0,1	1.366	40	1.123	33	246	7	1.215	36	157	4
De 0,1 y menores de 0,2.....	1.669	161	1.233	120	440	41	1.593	155	77	6
De 0,2 " 0,5.....	2.570	551	2.069	476	562	75	2.478	541	95	10
De 0,5 " 1	1.922	637	1.538	531	468	106	1.837	628	85	9
De 1 " 2	2.641	1.072	1.995	832	774	240	2.520	1.053	133	19
De 2 " 3	2.287	1.122	1.748	866	681	256	2.191	1.106	101	16
De 3 " 4	1.875	1.102	1.465	886	556	216	1.810	1.092	77	10
De 4 " 5	1.633	1.047	1.274	814	498	233	1.572	1.032	71	15
De 5 " 10	6.785	5.855	5.247	4.701	2.357	1.154	6.565	5.758	313	97
De 10 " 20	7.272	7.762	5.341	5.586	3.073	2.176	6.995	7.632	389	130
De 20 " 30	3.224	4.576	2.183	2.994	1.545	1.582	2.983	4.407	332	169
De 30 " 50	2.171	3.548	1.381	2.172	1.040	1.376	1.908	3.377	343	171
De 50 " 70	685	1.684	422	1.016	326	668	589	1.545	133	139
De 70 " 100	422	1.101	273	611	208	490	381	1.049	58	52
De 100 " 150	340	1.194	218	639	166	555	313	1.082	42	112
De 150 " 200	124	544	80	379	55	165	117	535	12	9
De 200 " 300	82	339	51	248	40	91	76	326	12	13
De 300 " 500	29	303	19	260	13	43	26	287	5	16
De 500 " 1000	10	140	6	55	4	85	9	131	1	9
De 1000 y más	17	1.196	12	610	5	586	15	1.172	2	24

8.2.- Regadío según la fecha de su puesta en funcionamiento, riego por aspersión y tierras en proceso de transformación en regadío

TAMAÑO DE LAS EXPLOTACIONES (En hectáreas)	REGADIO SEGUN LA FECHA DE SU PUESTA EN FUNCIONAMIENTO						RIEGO POR ASPERSION		TIERRAS EN PROCESO DE TRANSFORMACION A REGADIO	
	Antes de 1939		Desde 1939 a 1950		Después de 1950					
	Número de explotaciones	Superficie (Ha.)	Número de explotaciones	Superficie (Ha.)	Número de explotaciones	Superficie (Ha.)	Número de explotaciones	Superficie (Ha.)	Número de explotaciones	Superficie (Ha.)
Todas las explotaciones con tierras ..	**36.126**	**30.225**	**593**	**564**	**1.464**	**3.185**	**43**	**57**	**74**	**375**
Menores de 0,1.....	1.011	31	16	ø	340	9	4	ø	2	ø
De 0,1 y menores de 0,2.....	1.632	158	22	2	18	1	1	ø	1	ø
De 0,2 " 0,5.....	2.507	536	19	3	58	12	4	ø	2	1
De 0,5 " 1	1.883	618	20	4	45	15	3	ø	1	ø
De 1 " 2	2.586	1.023	26	8	85	41	4	1	3	1
De 2 " 3	2.253	1.084	23	8	66	30	3	1	4	1
De 3 " 4	1.860	1.073	19	8	47	21	1	ø	-	-
De 4 " 5	1.618	1.019	23	10	38	18	1	ø	1	ø
De 5 " 10	6.612	5.045	111	62	263	748	8	3	8	4
De 10 " 20	7.180	7.217	154	134	209	411	4	2	15	30
De 20 " 30	3.184	4.116	76	88	125	372	6	4	9	1
De 30 " 50	2.133	3.217	46	32	80	299	1	ø	8	14
De 50 " 70	670	1.364	15	87	31	233	1	44	4	50
De 70 " 100	413	862	7	9	20	230	-	-	2	31
De 100 " 150	337	831	4	60	17	303	2	2	4	16
De 150 " 200	122	358	1	ø	8	186	-	-	4	133
De 200 " 300	79	292	4	3	6	44	-	-	3	53
De 300 " 500	25	83	4	23	5	197	-	-	2	33
De 500 " 1000	7	128	1	1	2	11	-	-	1	7
De 1000 y más	14	1.170	2	22	1	4	-	-	-	-

8.3.– Avenamientos o drenajes

TAMAÑO DE LAS EXPLOTACIONES (En hectáreas)	TOTAL		SECANO		REGADIO	
	Número de explotaciones	Superficie (Ha.)	Número de explotaciones	Superficie (Ha.)	Número de explotaciones	Superficie (Ha.)
Todas las explotaciones con tierras	**2.487**	**3.149**	**1.419**	**2.128**	**1.068**	**1.021**
Menores de 0,1	9	ø	2	ø	7	ø
De 0,1 y menores de 0,2	14	1	4	ø	10	1
De 0,2 " 0,5	29	5	7	1	22	4
De 0,5 " 1	32	7	13	3	19	4
De 1 " 2	85	26	38	15	47	11
De 2 " 3	60	25	28	12	32	13
De 3 " 4	78	26	43	15	35	11
De 4 " 5	74	38	40	26	34	12
De 5 " 10	502	310	277	188	225	122
De 10 " 20	789	590	478	464	311	126
De 20 " 30	354	432	196	319	158	113
De 30 " 50	269	437	167	357	102	80
De 50 " 70	63	155	41	113	22	42
De 70 " 100	51	137	36	81	15	56
De 100 " 150	45	200	28	73	17	127
De 150 " 200	12	242	9	19	3	223
De 200 " 300	12	85	8	71	4	14
De 300 " 500	7	416	4	371	3	45
De 500 " 1000	2	17	-	-	2	17
De 1000 y más	-	-	-	-	-	-

RIEGOS Y AVENAMIENTOS

SUPERFICIE TOTAL DE REGADIO

REGADIO SEGUN LA SUFICIENCIA DEL AGUA

REGADIO SEGUN LA PROCEDENCIA DEL AGUA

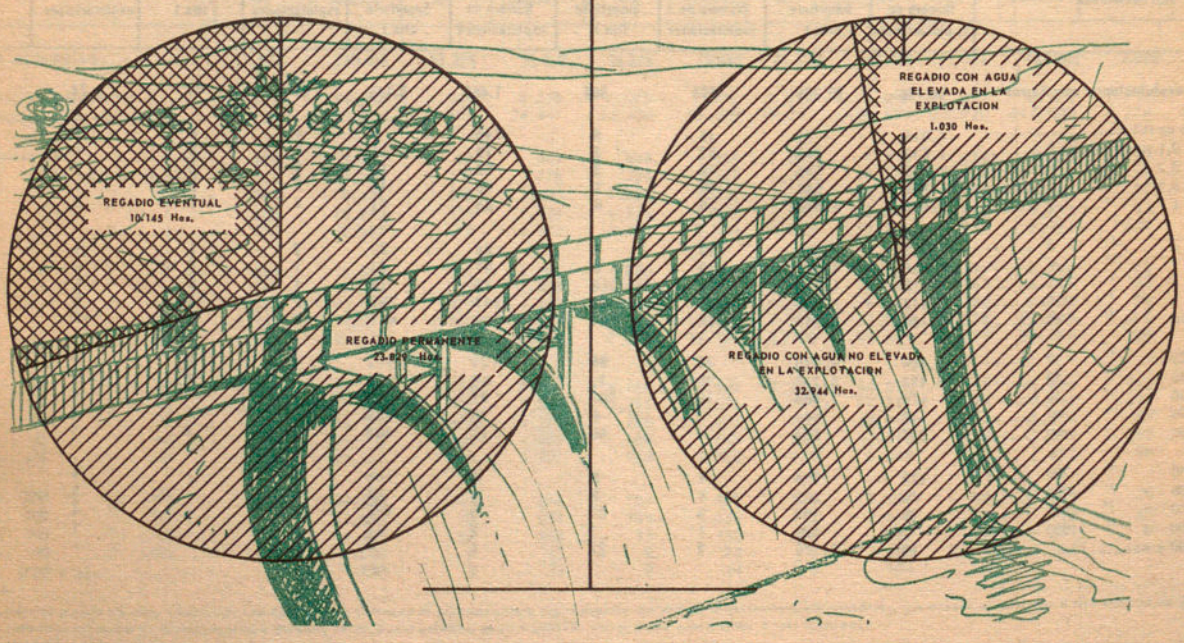

9.– ENERGIA, MAQUINARIA Y TRANSPORTE

9.1.– Animales de trabajo, motores y tractores

TAMAÑO DE LAS EXPLOTACIONES (En hectáreas)	ANIMALES DE TRABAJO		MOTORES EN USO			TRACTORES EN USO		
	Número de explotaciones	Número de animales	Número de explotaciones	Número de motores	Potencia total C. V.	Número de explotaciones	Número de tractores	Potencia total C. V.
Todas las explotaciones (1)	**29.435**	**49.150**	**1.443**	**1.540**	**5.945**	**920**	**996**	**36.947**
Explotaciones sin tierras	*219*	*253*	*5*	*6*	*49*	-	-	-
Explotaciones con tierras	*29.217*	*48.897*	*1.438*	*1.534*	*5.897*	*901*	*973*	*35.864*
Menores de 0,1	45	60	14	14	13	-	-	-
De 0,1 y menores de 0,2	146	146	13	14	61	-	-	-
De 0,2 " 0,5	450	457	27	27	75	-	-	-
De 0,5 " 1	547	574	15	17	33	2	2	78
De 1 " 2	1.208	1.290	30	30	98	3	3	124
De 2 " 3	1.411	1.595	20	21	63	4	5	194
De 3 " 4	1.450	1.739	14	14	66	3	3	59
De 4 " 5	1.409	1.765	19	19	82	4	4	145
De 5 " 10	6.651	9.455	100	108	472	18	18	547
De 10 " 20	7.913	13.576	226	233	1.025	50	53	1.714
De 20 " 30	3.573	7.166	295	304	800	78	82	2.776
De 30 " 50	2.481	5.593	387	418	1.253	197	198	7.311
De 50 " 70	739	1.818	136	147	593	162	164	6.165
De 70 " 100	480	1.291	66	67	586	128	141	5.226
De 100 " 150	396	1.229	37	40	142	133	140	5.102
De 150 " 200	159	542	15	22	216	47	55	2.028
De 200 " 300	101	376	11	15	133	41	48	1.883
De 300 " 500	38	125	5	7	43	16	27	1.167
De 500 " 1000	11	47	4	7	85	7	13	620
De 1000 y más	9	53	4	10	58	8	17	725
Empresas auxiliares agrarias	–	–	–	–	–	*19*	*23*	*1.093*

9.2.– Maquinaria de labranza en uso

TAMAÑO DE LAS EXPLOTACIONES (En hectáreas)	ARADOS (2)		GRADAS Y RASTRAS(2)		CULTIVADORES Y ESCARIFICADORES (2)		SEMBRADORAS		ABONADORAS		PULVERIZADORES Y ESPOLVOREADORES (3)	
	Número de explotaciones	Número de arados	Número de explotaciones	Número de gradas y rastras	Número de explotaciones	Número de cultivadores y escarificadores	Número de explotaciones	Número de sembradoras	Número de explotaciones	Número de abonadoras	Número de explotaciones	Número de pulverizadores y espolvoreadores
Todas las explotaciones (1)	**28.838**	**55.172**	**7.433**	**8.455**	**2.391**	**2.487**	**630**	**652**	**55**	**57**	**4.913**	**5.575**
Explotaciones sin tierras	-	-	-	-	-	-	-	-	-	-	-	-
Explotaciones con tierras	*28.789*	*55.098*	*7.424*	*8.445*	*2.384*	*2.478*	*627*	*647*	*53*	*55*	*4.902*	*5.098*
Menores de 0,1	22	32	4	4	1	1	-	-	-	-	9	9
De 0,1 y menores de 0,2	46	51	5	5	1	1	-	-	-	-	20	20
De 0,2 " 0,5	201	263	26	26	3	3	-	-	1	1	57	57
De 0,5 " 1	332	417	41	45	13	13	2	2	-	-	82	85
De 1 " 2	994	1.199	140	152	50	51	1	1	-	-	181	184
De 2 " 3	1.330	1.704	206	224	53	54	5	5	-	-	173	176
De 3 " 4	1.407	1.924	290	321	60	62	-	-	-	-	221	221
De 4 " 5	1.422	2.365	281	310	73	74	8	9	2	2	222	240
De 5 " 10	6.725	11.279	1.352	1.464	369	372	44	45	2	2	1.153	1.173
De 10 " 20	7.984	15.975	1.988	2.337	529	532	133	133	1	1	1.366	1.404
De 20 " 30	3.645	8.117	1.218	1.395	367	375	95	96	3	4	566	580
De 30 " 50	2.583	6.121	951	1.076	344	358	108	109	2	3	366	394
De 50 " 70	789	2.047	329	381	178	186	66	67	3	3	136	144
De 70 " 100	521	1.327	205	238	120	132	49	52	1	1	118	135
De 100 " 150	436	1.206	195	224	126	146	52	54	11	11	122	143
De 150 " 200	174	507	89	103	38	38	23	25	4	4	59	62
De 200 " 300	117	359	66	81	28	33	20	20	8	8	31	38
De 300 " 500	37	117	24	32	16	18	9	11	6	6	10	18
De 500 " 1000	12	45	7	12	8	17	6	8	4	4	3	5
De 1000 y más	11	43	7	16	7	12	6	10	5	5	7	10
Empresas auxiliares agrarias	*50*	*74*	*9*	*9*	*7*	*9*	*3*	*5*	*2*	*2*	*11*	*477*

(1) Se incluyen las empresas auxiliares agrarias
(2) De tiro animal y de tractor
(3) De mano y de motor

9.3.— Maquinaria para la siega y recolección en uso

TAMAÑO DE LAS EXPLOTACIONES (En hectáreas)	SEGADORAS ATADORAS		AGAVILLADORAS Y GUADAÑADORAS		COSECHADORAS DE CEREALES, REMOLACHA, PATATA O ALGODON (2)		RASTRILLOS DE RUEDAS	
	Número de explotaciones	Número de segadoras atadoras	Número de explotaciones	Número de agavilladoras y guadañadoras	Número de explotaciones	Número de cosechadoras	Número de explotaciones	Número de rastrillos de ruedas
Todos los explotaciones (1)	**1.556**	**1.571**	**6.832**	**7.280**	**104**	**110**	**197**	**237**
Explotaciones sin tierras	-	-	-	-	-	-	-	-
Explotaciones con tierras	*1.553*	*1.569*	*6.826*	*7.274*	*102*	*108*	*197*	*237*
Menores de 0,1	-	-	-	-	-	-	-	-
De 0,1 y menores de 0,2	2	2	2	2	-	-	-	-
De 0,2 " 0,5	-	-	14	15	-	-	1	1
De 0,5 " 1	4	4	32	33	-	-	-	-
De 1 " 2	7	7	67	70	-	-	4	8
De 2 " 3	2	2	95	98	-	-	2	2
De 3 " 4	4	6	85	85	1	1	17	17
De 4 " 5	4	4	118	122	-	-	6	8
De 5 " 10	50	52	719	736	-	-	31	44
De 10 " 20	200	200	2.071	2.193	4	4	45	49
De 20 " 30	302	303	1.544	1.638	2	2	29	40
De 30 " 50	458	459	1.316	1.431	4	4	23	25
De 50 " 70	225	226	353	394	9	9	6	6
De 70 " 100	122	122	168	187	10	10	7	7
De 100 " 150	84	85	130	147	28	30	12	14
De 150 " 200	44	44	55	55	13	13	3	3
De 200 " 300	18	19	39	44	17	17	4	4
De 300 " 500	15	16	12	13	6	6	5	6
De 500 " 1000	6	6	4	7	2	2	1	2
De 1000 y más	6	11	2	4	6	10	1	1
Empresas auxiliares agrarias	*3*	*3*	*6*	*6*	*2*	*2*	-	-

9.3.— Maquinaria para la siega y recolección en uso (conclusión)

TAMAÑO DE LAS EXPLOTACIONES (En hectáreas)	TRILLOS (3)		TRILLADORAS		AVENTADORAS		EMPACADORAS	
	Número de explotaciones	Número de trillos	Número de explotaciones	Número de trilladoras	Número de explotaciones	Número de aventadoras	Número de explotaciones	Número de empacadoras
Todos los explotaciones (1)	**24.082**	**28.917**	**388**	**402**	**4.687**	**4.727**	**45**	**53**
Explotaciones sin tierras	-	-	-	-	-	-	-	-
Explotaciones con tierras	*24.065*	*28.899*	*367*	*376*	*4.685*	*4.725*	*43*	*51*
Menores de 0,1	24	27	1	1	4	4	-	-
De 0,1 y menores de 0,2	32	32	1	1	-	-	-	-
De 0,2 " 0,5	111	126	2	2	16	17	-	-
De 0,5 " 1	179	191	2	2	15	15	-	-
De 1 " 2	624	639	7	7	42	42	-	-
De 2 " 3	903	935	4	4	72	72	-	-
De 3 " 4	983	1.024	1	1	81	93	1	1
De 4 " 5	1.080	1.141	5	5	118	118	-	-
De 5 " 10	5.494	5.840	26	27	619	632	3	4
De 10 " 20	7.071	8.182	39	41	1.338	1.341	2	2
De 20 " 30	3.410	4.349	39	40	947	949	6	6
De 30 " 50	2.361	3.460	51	52	845	848	1	2
De 50 " 70	694	1.126	64	66	238	243	3	6
De 70 " 100	447	713	44	45	150	150	6	6
De 100 " 150	390	652	35	36	106	107	8	8
De 150 " 200	151	256	14	14	45	45	3	4
De 200 " 300	83	152	12	12	34	34	5	6
De 300 " 500	21	42	12	12	8	8	1	1
De 500 " 1000	6	8	2	2	4	4	3	3
De 1000 y más	1	3	6	6	3	3	1	2
Empresas auxiliares agrarias	*17*	*19*	*21*	*26*	*2*	*2*	*2*	*2*

(1) Se incluyen las empresas auxiliares agrarias
(2) De tractor y autopropulsadas
(3) De pedernal y de ruedas

9.4.— Otras máquinas agrícolas en uso

TAMAÑO DE LAS EXPLOTACIONES (En hectáreas)	SELECCIONADORAS DE SEMILLAS		MOLINOS Y TRITURADORES DE GRANOS		DESGRANADORAS DE MAIZ		CORTARRAICES Y CORTAFORRAJES (2)		MAQUINAS PARA DESINFECTAR SEMILLAS	
	Número de explotaciones	Número de seleccionadoras de semillas	Número de explotaciones	Número de molinos y trituradores de granos	Número de explotaciones	Número de desgranadoras de maíz	Número de explotaciones	Número de cortarraíces y cortaforrajes	Número de explotaciones	Número de máquinas para desinfectar semillas
Todas las explotaciones (1)	**55**	**55**	**110**	**114**	**638**	**673**	**3.789**	**4.536**	**31**	**40**
Explotaciones sin tierras	-	-	*4*	*5*	-	-	*16*	*20*	-	-
Explotaciones con tierras	*49*	*49*	*104*	*107*	*635*	*667*	*3.772*	*4.515*	*29*	*29*
Menores de 0,1	-	-	1	1	1	1	11	11	-	-
De 0,1 y menores de 0,2	-	-	3	3	3	3	10	10	1	1
De 0,2 " 0,5	1	1	1	2	5	5	53	64	1	1
De 0,5 " 1	2	2	2	2	1	3	41	46	-	-
De 1 " 2	-	-	4	4	15	15	115	132	1	1
De 2 " 3	3	3	6	6	16	16	119	122	2	2
De 3 " 4	3	3	5	5	15	15	123	135	1	1
De 4 " 5	1	1	4	5	9	9	139	158	-	-
De 5 " 10	6	6	14	14	125	126	636	711	2	2
De 10 " 20	1	1	9	9	168	169	1.046	1.228	7	7
De 20 " 30	3	3	8	8	115	137	507	628	-	-
De 30 " 50	12	12	17	18	71	73	385	490	1	1
De 50 " 70	3	3	3	3	22	22	160	201	-	-
De 70 " 100	5	5	5	5	17	17	141	180	4	4
De 100 " 150	4	4	8	8	26	28	151	205	1	1
De 150 " 200	-	-	7	7	7	7	72	97	1	1
De 200 " 300	3	3	3	3	8	10	42	64	2	2
De 300 " 500	-	-	2	2	7	7	16	21	4	4
De 500 " 1000	2	2	-	-	3	3	4	11	1	1
De 1000 y más	-	-	2	2	1	1	1	1	-	-
Empresas auxiliares agrarias	*6*	*6*	*2*	*2*	*3*	*6*	*1*	*1*	*2*	*11*

9.5.— Medios de transporte en uso

TAMAÑO DE LAS EXPLOTACIONES (En hectáreas)	CARROS		REMOLQUES		CAMIONES y CAMIONETAS	
	Número de explotaciones	Número de carros	Número de explotaciones	Número de remolques	Número de explotaciones	Número de camiones y camionetas
Todas las explotaciones	**15.324**	**16.986**	**918**	**947**	**31**	**33**
Explotaciones sin tierras	*56*	*56*	*1*	*1*	*4*	*4*
Explotaciones con tierras	*15.268*	*16.930*	*917*	*946*	*27*	*29*
Menores de 0,1	20	22	-	-	1	2
De 0,1 y menores de 0,2	32	34	-	-	-	-
De 0,2 " 0,5	128	129	1	1	1	1
De 0,5 " 1	185	188	-	-	1	1
De 1 " 2	362	369	3	3	2	2
De 2 " 3	428	432	2	2	2	2
De 3 " 4	489	491	5	5	1	1
De 4 " 5	531	542	4	4	2	2
De 5 " 10	2.933	3.006	18	18	2	2
De 10 " 20	4.565	4.972	53	53	2	3
De 20 " 30	2.645	3.017	96	96	2	2
De 30 " 50	1.849	2.320	199	202	2	2
De 50 " 70	509	672	153	153	-	-
De 70 " 100	239	297	137	140	-	-
De 100 " 150	176	223	128	130	3	3
De 150 " 200	67	71	42	45	1	1
De 200 " 300	48	60	34	41	2	2
De 300 " 500	16	18	19	22	2	2
De 500 " 1000	41	53	16	20	-	-
De 1000 y más	5	14	7	11	1	1

(1) Se incluyen las empresas auxiliares agrarias
(2) Mecánicos

9.6.– Máquinas para riego en uso

TAMAÑO DE LAS EXPLOTACIONES (En hectáreas)	BOMBAS PARA LA ELEVACION DE AGUA (1)		NORIAS	
	Número de explotaciones	Número de bombas	Número de explotaciones	Número de norias
Todas las explotaciones	**644**	**677**	**336**	**342**
Explotaciones sin tierras	*1*	*1*	-	-
Explotaciones con tierras	*643*	*676*	*336*	*342*
Menores de 0,1	13	13	1	1
De 0,1 y menores de 0,2	11	11	-	-
De 0,2 " 0,5	24	24	9	9
De 0,5 " 1	15	15	1	1
De 1 " 2	27	27	16	16
De 2 " 3	19	21	10	10
De 3 " 4	11	12	8	9
De 4 " 5	14	14	11	11
De 5 " 10	95	97	63	66
De 10 " 20	107	107	96	97
De 20 " 30	95	100	44	45
De 30 " 50	114	120	39	39
De 50 " 70	41	47	13	13
De 70 " 100	15	16	10	10
De 100 " 150	16	19	6	6
De 150 " 200	8	10	3	3
De 200 " 300	9	11	4	4
De 300 " 500	2	2	2	2
De 500 " 1000	4	4	-	-
De 1000 y más	3	6	-	-

(1) Incluso las de riego por aspersión



10.— ABONOS

10.1.— Superficie abonada

TAMAÑO DE LAS EXPLOTACIONES (En hectáreas)	Número de explotaciones	Superficie abonada (Ha.)
Todas las explotaciones con tierras	**40.880**	**146.396**
Menores de 0,1	1.217	24
De 0,1 y menores de 0,2	1.420	136
De 0,2 " 0,5	2.460	541
De 0,5 " 1	1.906	696
De 1 " 2	2.761	1.554
De 2 " 3	2.525	2.109
De 3 " 4	2.134	2.287
De 4 " 5	1.941	2.608
De 5 " 10	7.746	16.820
De 10 " 20	8.312	34.189
De 20 " 30	3.727	25.966
De 30 " 50	2.595	25.888
De 50 " 70	786	10.594
De 70 " 100	533	7.175
De 100 " 150	448	6.846
De 150 " 200	186	2.633
De 200 " 300	115	2.586
De 300 " 500	45	1.707
De 500 " 1000	12	775
De 1000 y más	11	1.262

11.— INSTALACIONES COMPLEMENTARIAS EN LAS EXPLOTACIONES

11.1.— Explotaciones que tienen bodega, lagar de sidra, o almazara (1)

TAMAÑO DE LAS EXPLOTACIONES (En hectáreas)	BODEGA	LAGAR DE SIDRA	ALMAZARA
	Número de explotaciones	Número de explotaciones	Número de explotaciones
Todas las explotaciones	**2.174**	**19**	**35**
Explotaciones sin tierras	*23*	-	*2*
Explotaciones con tierras	*2.151*	*19*	*33*
Menores de 0,1	15	-	-
De 0,1 y menores de 0,2	20	1	1
De 0,2 " 0,5	22	-	1
De 0,5 " 1	35	-	-
De 1 " 2	95	1	1
De 2 " 3	78	1	-
De 3 " 4	75	1	-
De 4 " 5	102	-	3
De 5 " 10	450	-	2
De 10 " 20	644	1	3
De 20 " 30	269	7	4
De 30 " 50	189	4	5
De 50 " 70	60	2	4
De 70 " 100	42	1	2
De 100 " 150	36	-	2
De 150 " 200	10	-	2
De 200 " 300	3	-	1
De 300 " 500	3	-	1
De 500 " 1000	3	-	1
De 1000 y más	-	-	-

(1) Se consideran únicamente los lugares de elaboración

segunda parte

Datos provinciales

Estimaciones deducidas de una MUESTRA de explotaciones

Símbolos utilizados en esta parte

C — Se emplea esta letra para indicar que se trata de datos procedentes de reagrupar los correspondientes de la PRIMERA PARTE. (Colocada detrás de un número solo afecta a este, en los demás casos, que son la mayoría, a toda la fila).

— } En las filas precedidas de C, estos símbolos tienen el mismo significado que en
Ø } la PRIMERA PARTE.

... — Valor para el que la muestra no da estimación consistente, pudiendo ser cero.

Símbolos utilizados en la columna "Todas las explotaciones"

nada	Error relativo de muestreo de			menos del 5%
'	"	"	"	5% a 10%
*	"	"	"	10% a 20%
**	"	"	"	más del 20%

1.– CEREALES PARA GRANO

CULTIVOS	TODAS LAS EXPLOTACIONES	TAMAÑO DE LAS EXPLOTACIONES (En hectáreas)							
		Menores de 0,5	De 0,5 y menores de 1	De 1 y menores de 3	De 3 y menores de 5	De 5 y menores de 10	De 10 y menores de 30	De 30 y menores de 100	De 100 y más
1.1.– Número de explotaciones									
Trigo C	31.145	283	535	3.241	3.389	7.217	11.747	3.942	791
Secano	28.565	74	337	2.475	3.006	6.639	11.349	3.894	791
Regadío	8.598	209	208	1.531	918	2.068	2.825	694	145
Cebada C	25.538	218	322	1.818	2.414	5.810	10.522	3.623	811
Secano	21.914	46	191	1.215	1.808	4.963	9.499	3.424	768
Regadío	6.570	172	131	659	760	1.661	2.433	626	128
Centeno C	13.961	17	46	740	1.093	3.054	6.520	2.247	244
Secano	13.893	17	46	723	1.093	3.034	6.499	2.237	244
Regadío	135**	...	...	...	...	...	61	...	...
Avena C	17.560	45	89	776	1.262	3.537	8.036	3.162	653
Secano	17.159	27	59	736	1.149	3.504	7.899	3.132	653
Regadío	830*	...	...	60	144	110	342	108	...
Maíz total C	12.937	768	582	1.651	1.442	2.819	4.364	1.079	232
Secano	2.093*	...	...	190	204	298	947	312	129
Regadío	11.577	768	570	1.520	1.367	2.768	3.695	785	104
Maíz asociado con judías C	4.775	319	180	587	543	1.103	1.669	326	48
Secano	314	...	8	66	44	20	132	34	10
Regadío	4.461	319	172	521	499	1.083	1.537	292	38
Maíz no asociado con judías C	9.938	540	427	1.215	1.067	2.259	3.310	919	201
Secano	1.869'	...	13	127	167	297	845	291	129
Regadío	8.190	540	414	1.097	911	1.994	2.525	637	72
Arroz C	–	–	–	–	–	–	–	–	–
1.2. Superficie cosechada (hectáreas)									
Trigo C	93.070	46	150	1.619	2.768	9.695	35.821	29.413	13.558
Secano	88.249*	15	108	1.298	2.420	8.788	33.900	28.601	13.119
Regadío	4.821**	31	42	321	348	907	1.921	812	439
Cebada C	29.294	29	68	541	948	3.488	13.060	8.604	2.556
Secano	26.809'	9	45	402	800	3.006	12.113	8.216	2.218
Regadío	2.485**	20	23	139	148	482	947	388	338
Centeno C	25.950	4	16	389	708	2.887	11.977	8.481	1.488
Secano	25.876*	4	16	382	708	2.880	11.922	8.476	1.488
Regadío	74**	...	...	7	...	7	55	5	...
Avena C	18.030	9	21	264	489	1.902	7.879	6.027	1.439
Secano	17.774*	7	15	257	458	1.875	7.749	5.992	1.421
Regadío	256**	2	6	7	31	27	130	35	18
Maíz total C	4.496	71	87	368	372	938	1.501	610	549
Secano	858**	...	3	29	30	75	311	174	236
Regadío	3.638'	71	84	339	342	863	1.190	436	313
Maíz asociado con judías C	1.039	23	21	114	112	240	406	104	19
Secano	69**	...	1	12	6	4	36	10	...
Regadío	970'	23	20	102	106	236	370	94	19
Maíz no asociado con judías C	3.457	48	66	254	260	698	1.095	506	530
Secano	789**	...	2	17	24	71	275	164	236
Regadío	2.668'	48	64	237	236	627	820	342	294
Arroz C	–	–	–	–	–	–	–	–	–

2.- LEGUMINOSAS PARA GRANO Y PARA CONSUMO EN VERDE

CULTIVOS	TODAS LAS EXPLOTACIONES	TAMAÑO DE LAS EXPLOTACIONES (En hectáreas)							
		Menores de 0,5	De 0,5 y menores de 1	De 1 y menores de 3	De 3 y menores de 5	De 5 y menores de 10	De 10 y menores de 30	De 30 y menores de 100	De 100 y más
2.1.- Número de explotaciones									
TODAS LAS LEGUMINOSAS PARA GRANO C. (1)	10.903	581	326	930	1.017	2.214	4.052	1.504	279
Lentejas	387*	...	...	...	...	111	133	69	...
Garbanzos	848'	...	...	...	...	166	447	138	...
Judías.- Total	12.543	836	379	1.595	1.413	2.832	4.306	999	183
Judías no asociadas con maíz	7.768	517	199	1.008	870	1.729	2.637	673	135
Secano	808'	...	...	65	54	152	363	129	...
Regadío	7.086	496	199	956	816	1.618	2.346	544	111
Judías asociadas con maíz C	4.775	319	180	587	543	1.103	1.669	326	48
Secano	314'	...	8	66	44	20	132	34	10
Regadío	4.461	319	172	521	499	1.083	1.537	292	38
Guisantes	657'	...	...	...	...	180	278	99	...
Habas	2.165*	169	181	209	241	373	798	178	16
Secano	150**	...	...	...	40	13	97	...	...
Regadío	2.027*	169	181	209	201	360	713	178	16
Algarrobas	20**	...	...	...	...	...	...	...	...
Yeros	3.099'	...	...	78	160	498	1.488	762	95
Veza	1.631*	...	...	78	120	360	641	316	80
TODAS LAS LEGUMINOSAS PARA CONSUMO EN VERDE C	13.160	1.911	588	1.481	1.230	2.342	4.038	1.329	241
Judías no asociadas con maíz	12.578	1.824	541	1.414	1.190	2.237	3.860	1.271	241
Secano	307*	17	...	...	20	76	108	78	8
Regadío	12.282	1.807	541	1.414	1.170	2.162	3.762	1.193	233
Guisantes	968'	164	56	135	91	142	295	68	17
Secano	...	...	...	...	...	...	...	...	...
Regadío	968'	164	56	135	91	142	295	68	17
Habas	2.978	380	187	346	202	512	1.074	252	25
Secano	27**	17	...	...	...	...	10	...	...
Regadío	2.951	363	187	346	202	512	1.064	252	25
2.2.- Superficie cosechada (hectáreas)									
TODAS LAS LEGUMINOSAS PARA GRANO.. C (1)	3.659	16	24	82	149	392	1.525	1.218	253
Lentejas	98**	...	...	...	...	16	31	29	...
Garbanzos	64**	...	...	...	...	11	31	12	...
Judías.- Total	1.713	36	32	161	174	398	681	192	39
Judías no asociadas con maíz	674*	13	11	47	62	158	275	88	20
Secano	101**	...	...	1	1	17	48	30	4
Regadío	573*	13	11	46	61	141	227	58	16
Judías asociadas con maíz C	1.039	23	21	114	112	240	406	104	19
Secano	69	...	1	12	6	4	36	10	...
Regadío	970	23	20	102	106	236	370	94	19
Guisantes	165**	...	...	...	...	33	78	37	...
Habas	160**	3	8	15	24	27	69	13	1
Secano	7**	...	...	...	1	4	2	...	...
Regadío	153**	3	8	15	23	23	67	13	1
Algarrobas	22**	...	...	...	...	...	...	22	...
Yeros	2.065*	...	...	11	28	97	890	875	162
Veza	411**	...	...	4	17	50	151	142	44
TODAS LAS LEGUMINOSAS PARA CONSUMO EN VERDE C	334	23	5	103	13	29	69	44	48
Judías no asociadas con maíz	259'	17	4	76	11	22	45	36	48
Secano	20**	...	...	...	...	1	2	1	16
Regadío	239'	17	4	76	11	21	43	35	32
Guisantes	11**	2	...	4	...	1	3	1	...
Secano	...	...	...	...	...	...	...	...	...
Regadío	11**	2	...	4	...	1	3	1	...
Habas	64**	4	1	23	2	6	21	7	...
Secano	...	...	...	...	...	...	...	...	...
Regadío	64	4	1	23	2	6	21	7	...

(1) En estos totales no están incluidos los datos de *Judías asociadas con maíz*. Vease página 12.

3.– HORTALIZAS Y FLORES

3.1.– Superficie en la que se han cosechado (hectáreas)

CULTIVOS	TOTAL	SECANO	REGADIO
TODAS LAS HORTALIZAS Y FLORES (1) ...	1.683 C	41	1.642
Acelga	319	11	308
Ajo	271	1	270
Alcachofa	67	2	65
Berenjena	53	...	53
Calabaza	184	3	181
Cebolla	476	6	470
Coles, repollos, berzas.....	585	45	540
Coliflor	86	1	85
Escarola	149	3	146
Espárrago	19*	...	19
Espinaca	213	3	210
Fresa	11	...	11
Lechuga	322	6	316
Melón	108	1	107
Pepino	255	2	253
Pimiento	169	...	169
Tomate	48	1	47
Sandía	409	5	404
Zanahoria	24	...	24
Flores para la venta	8	1	7

(1) En esta línea la superficie en la que se han cosechado hortalizas o flores se consigna una sola vez aunque se haya cosechado varias veces, una o varias hortalizas, durante el año agrícola 1961-1962. En cambio en las líneas siguientes la superficie se ha incluído tantas veces como haya sido cosechada la hortaliza de que se trate. Por consiguiente los números de la primera línea no son suma de los que figuran debajo.

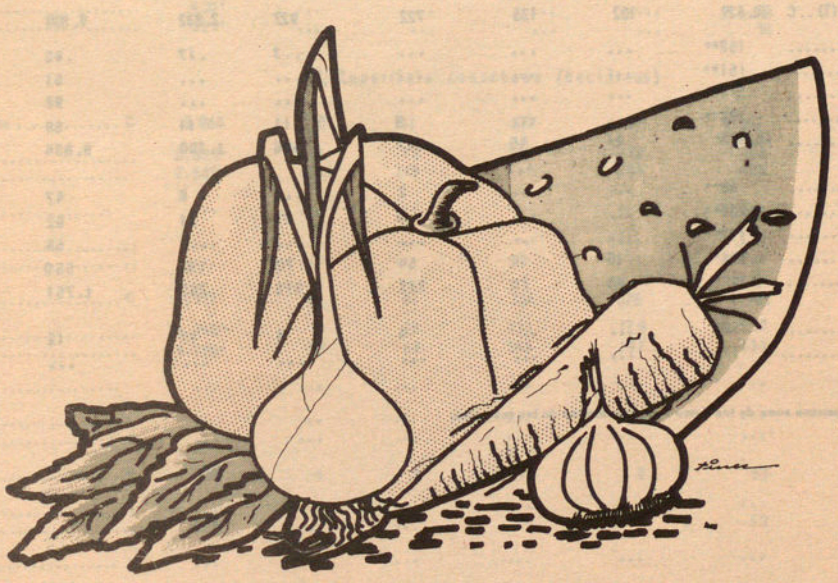

4.– CULTIVOS FORRAJEROS

CULTIVOS	TODAS LAS EXPLOTACIONES	TAMAÑO DE LAS EXPLOTACIONES (En hectáreas)							
		Menores de 0,5	De 0,5 y menores de 1	De 1 y menores de 3	De 3 y menores de 5	De 5 y menores de 10	De 10 y menores de 30	De 30 y menores de 100	De 100 y más
4.1.– Número de explotaciones									
TODOS LOS CULTIVOS FORRAJEROS C	28.817	1.762	931	3.123	2.876	6.178	9.896	3.395	656
Cebada forrajera	815*	...	...	...	61	159	370	118	...
Centeno forrajero	568*	...	...	...	...	...	253	196	...
Avena forrajera	1.058'	...	...	...	...	...	457	275	99
Maíz forrajero	1.158'	...	...	111	112	179	516	147	...
Esparceta	14.579	163	196	1.118	1.392	2.726	5.955	2.532	497
Calabaza forrajera	547*	...	...	81	...	139	195	...	...
Berza o col caballar	1.435'	...	...	181	142	289	496	177	70
Nabo forrajero	511*	...	...	...	...	...	243	...	...
Remolacha forrajera	6.923	181	120	665	772	1.084	2.744	1.089	268
Alfalfa	17.119	1.392	683	2.116	1.860	3.293	5.848	1.599	328
Trebol encarnado	429*	...	...	50	71	70	97	78	...
Trebol de Alejandría	116**	...	...	...	...	...	...	...	...
4.2.– Superficie cosechada o aprovechada directamente por el ganado (hectáreas)									
TODOS LOS CULTIVOS FORRAJEROS (1) .. C	24.629	102	135	722	927	2.832	9.800	7.825	2.286
Cebada forrajera	152**	...	...	...	..3	.17	.85	28	...
Centeno forrajero	151**	...	...	...	...	...	51	88	...
Avena forrajera	276**	...	...	...	...	...	98	107	64
Maíz forrajero	133**	...	...	9	11	11	59	25	...
Esparceta	18.976*	21	45	312	496	1.200	6.834	7.809	2.259
Calabaza forrajera	68**	...	...	2	...	8	47	...	...
Berza o col caballar	200**	...	...	9	21	21	92	38	11
Nabo forrajero	111**	...	...	...	...	...	54	...	...
Remolacha forrajera	1.436*	10	12	54	70	192	550	341	207
Alfalfa	4.342*	63	70	292	316	742	1.751	790	318
Trebol encarnado	59*	...	...	4	4	11	12	26	...
Trebol de Alejandría	12*	...	...	...	...	...	...	...	...

(1) Los datos de esta línea no son necesariamente suma de los datos correspondientes de las restantes.

5.-OTROS CULTIVOS

CULTIVOS	TODAS LAS EXPLOTACIONES	TAMAÑO DE LAS EXPLOTACIONES (En hectáreas)							
		Menores de 0,5	De 0,5 y menores de 1	De 1 y menores de 3	De 3 y menores de 5	De 5 y menores de 10	De 10 y menores de 30	De 30 y menores de 100	De 100 y más
5.1.- Número de explotaciones									
Patatas de todas las épocas C	33.776	3.805	1.407	4.193	3.400	6.754	10.455	3.085	677
Secano	7.013	155	97	735	722	1.426	2.415	1.066	397
Regadío	28.004	3.650	1.310	3.648	2.778	5.582	8.442	2.217	377
Boniato	...	...	...	...	...	...	...	...	...
Secano	...	...	...	...	...	...	...	...	...
Regadío	...	...	...	...	...	...	...	...	...
Remolacha azucarera C	9.704	352	347	1.058	838	1.829	3.862	1.276	142
Secano	3.543	...	...	231	140	646	1.771	559	122
Regadío	7.763	323	302	893	698	1.489	3.074	913	71
Caña de azucar	...	...	...	...	...	...	...	...	...
Secano	...	...	...	...	...	...	...	...	...
Regadío	...	...	...	...	...	...	...	...	...
Algodón C	492	31	26	56	20	99	155	92	8
Secano	...	...	...	...	...	...	...	...	...
Regadío	492	...	...	56	...	99	155	97	
Tabaco	...	...	...	...	...	...	...	...	...
Secano	...	...	...	...	...	...	...	...	...
Regadío	...	...	...	...	...	...	...	...	...
Cultivos para la obtención de semillas C	951	14	21	36	42	100	413	287	38
Secano	630'	...	...	...	...	66	273	190	...
Regadío	321'	...	...	....	...	34	140	97	...
5.2. Superficie cosechada (hectáreas)									
Patatas de todas las épocas C	5.868	190	131	577	491	1.081	2.064	921	413
Secano	2.329*	15	16	166	225	393	823	417	274
Regadío	3.539*	175	115	411	266	688	1.241	504	139
Boniato	...	...	...	...	...	...	...	...	...
Secano	...	...	...	...	...	...	...	...	...
Regadío	...	...	...	...	...	...	...	...	...
Remolacha azucarera C	9.917	43	81	356	376	1.165	4.338	2.914	644
Secano	5.348*	7	18	111	179	532	2.461	1.587	453
Regadío	4.569*	36	63	245	197	633	1.877	1.327	191
Caña de azucar	...	...	...	...	...	...	...	...	...
Secano	...	...	...	...	...	...	...	...	...
Regadío	...	...	...	...	...	...	...	...	...
Algodón C	251	4	6	15	9	53	81	77	6
Secano	...	...	...	...	...	...	...	...	...
Regadío	251	...	...	15	...	53	81	77	...
Tabaco	...	...	...	...	...	...	...	...	...
Secano	...	...	...	...	...	...	...	...	...
Regadío	...	...	...	...	...	...	...	...	...
Cultivos para la obtención de semillas C	728	0	2	4	5	24	178	284	231
Secano	564*	...	...	...	...	19	129	183	...
Regadío	164*	...	...	...	...	5	49	101	...

6.- VIÑEDO

CLASES	TODAS LAS EXPLOTACIONES	TAMAÑO DE LAS EXPLOTACIONES (En hectáreas)							
		Menores de 0,5	De 0,5 y menores de 1	De 1 y menores de 3	De 3 y menores de 5	De 5 y menores de 10	De 10 y menores de 30	De 30 y menores de 100	De 100 y más
6.1.- Número de explotaciones									
TODO EL VIÑEDO C	17.897	498	697	2.116	1.766	3.899	6.853	1.837	231
Secano	16.930	346	628	1.969	1.640	3.792	6.570	1.754	231
Regadío	1.015	152	69	147	126	136	302	83	...
Viñedo no asociado con olivar C	17.745	495	696	2.100	1.741	3.852	6.817	1.819	225
Secano	16.802	344	628	1.953	1.632	3.727	6.558	1.735	225
Regadío	972'	151	68	147	109	135	278	84	...
UVA DE MESA C	949	170	84	135	84	163	230	64	19
Secano	403*	...	...	108	...	77	99	...	...
Regadío	601'	125	50	101	60	86	131	...	...
Uva de mesa de exportación	31**	...	...	...	...	...	...	...	...
Secano	...	...	...	...	...	...	...	...	...
Regadío	31**	...	...	...	...	...	...	...	...
Uva de mesa no exportable	913	170	84	135	84	154	230	56	...
Secano	389*	...	...	...	...	137	99	...	...
Regadío	584'	125	50	101	60	77	131	...	...
UVA DE VINIFICACION C	17.009	332	617	1.979	1.685	3.707	6.689	1.781	219
Secano	16.577	332	584	1.918	1.625	3.641	6.515	1.743	219
Regadío	454*	...	...	61	60	79	183	...	...
Viñedo asociado con olivar C	732	8	11	67	71	161	328	77	9
Secano	653	...	...	67	53	161	295	77	...
Regadío	...	...	...	...	...	...	...	...	...
6.2.- Superficie ocupada (hectáreas)									
TODO EL VIÑEDO C	20.172	90	272	1.394	1.407	3.854	8.669	3.738	748
Secano	19.684	88	265	1.361	1.374	3.761	8.457	3.648	730
Regadío	488**	2	7	33	33	93	212	90	18
Viñedo no asociado con olivar C	19.610	89	269	1.363	1.374	3.753	8.376	3.651	735
Secano	19.161	87	263	1.332	1.343	3.667	8.184	3.567	718
Regadío	449**	2	6	31	31	86	192	84	17
UVA DE MESA C	114	9	8	15	5	19	40	8	10
Secano	101*	8	7	13	4	17	35	...	...
Regadío	13	1	1	2	1	2	5	...	...
Uva de mesa de exportación	1*	...	...	...	...	...	...	...	...
Secano	...	...	...	...	...	...	...	...	...
Regadío	1*	...	...	...	...	...	...	...	...
Uva de mesa no exportable	113*	9	8	15	5	19	40	8	9
Secano	101*	8	7	13	4	17	35	...	...
Regadío	12	1	1	2	1	2	5	...	...
UVA DE VINIFICACION C	19.496	80	261	1.348	1.369	3.734	8.336	3.643	725
Secano	19.060	78	255	1.318	1.338	3.650	8.150	3.562	709
Regadío	436**	2	6	30	31	84	186	81	16
Viñedo asociado con olivar C	562	1	3	31	33	101	293	87	13
Secano	523*	...	...	29	30	94	273	81	...
Regadío	39**	...	...	2	3	7	20	6	...

6.— VIÑEDO (conclusión)

6.3. Superficie de viñedo no asociado con olivar según la edad de las cepas y el patrón

EDADES	TOTAL — Hectáreas	UVA DE MESA		UVA DE VINIFICACION Hectáreas
		De exportación Hectáreas	No exportable Hectáreas	
Todas las edades	19.610 C	1	113	19.496 C
Cepas menores de 3 años	1.608*	1	34	1.573
De patrón americano	1.252**	...	20	1.232
De patrón del país	355**	...	14	341
Cepas de 3 a 20 años	10.742'	...	42	10.700
De patrón americano	7.035*	...	20	7.015
De patrón del país	3.707*	...	22	3.685
Cepas de mas de 20 años	7.260'	...	37	7.223
De patrón americano	5.461'	...	20	5.441
De patrón del país	1.799	...	17	1.782



7.- OLIVAR

CLASES	TODAS LAS EXPLOTACIONES	TAMAÑO DE LAS EXPLOTACIONES (En hectáreas)							
		Menores de 0,5	De 0,5 y menores de 1	De 1 y menores de 3	De 3 y menores de 5	De 5 y menores de 10	De 10 y menores de 30	De 30 y menores de 100	De 100 y más
7.1 Número de explotaciones									
TODO EL OLIVAR C	11.612	358	466	1.548	1.256	2.403	4.254	1.144	183
Secano	10.021	99	290	1.267	1.080	2.290	3.866	972	157
Regadío	3.598	259	176	435	311	592	1.443	304	78
Olivar en cultivo único o asociado con frutales C	10.448	224	357	1.278	1.111	2.366	3.901	1.038	173
Secano	9.302	112	286	1.151	1.042	2.282	3.361	921	147
Regadío	2.350'	112	71	190	195	449	1.024	257	52
Aceituna para aderezo	299*	...	...	...	...	75	121	47	...
Secano	208*	...	...	...	...	65	93	...	...
Regadío	99**	...	...	...	...	...	...	...	...
Aceituna para almazara	10.257	224	339	1.251	1.100	2.347	3.808	1.015	173
Secano	9.161	112	268	1.142	1.042	2.244	3.296	910	147
Regadío	2.166'	112	71	236	183	271	996	245	52
Olivar asociado con viñedo C	732	8	11	67	71	161	328	77	9
Secano	653	...	...	67	53	161	295	77	...
Regadío	...	...	...	...	...	...	...	...	...
Aceituna para aderezo	...	...	...	...	...	...	...	...	...
Secano	...	...	...	...	...	...	...	...	...
Regadío	...	...	...	...	...	...	...	...	...
Aceituna para almazara	651	...	...	67	71	149	287	77	...
Secano	625	...	...	67	53	149	279	77	...
Regadío	...	...	...	...	...	...	...	...	...
Olivar asociado con cultivos herbáceos .. C	3.140	125	119	324	273	604	1.308	343	44
Secano	1.862	...	...	143	142	446	894	200	...
Regadío	1.463'	125	111	181	142	242	504	143	15
Aceituna para aderezo	...	...	...	...	...	...	...	...	...
Secano	...	...	...	...	...	...	...	...	...
Regadío	...	...	...	...	...	...	...	...	...
Aceituna para almazara	2.657	125	119	324	273	585	844	343	44
Secano	1.562	...	...	143	142	427	613	200	...
Regadío	1.232	125	111	181	142	242	273	143	15

7.– O L I V A R (conclusión)

CLASES	TODAS LAS EXPLOTACIONES	TAMAÑO DE LAS EXPLOTACIONES (En hectáreas)							
		Menores de 0,5	De 0, 5 y menores de 1	De 1 y menores de 3	De 3 y menores de 5	De 5 y menores de 10	De 10 y menores de 30	De 30 y menores de 50	De 100 y más
7.2. Superficie ocupada (hectáreas)									
TODO EL OLIVAR C	32.588	58	160	1.113	1.415	4.921	16.181	6.427	2.313
Secano.....	29.939'	53	148	1.023	1.298	4.524	14.855	5.898	2.140
Regadío.....	2.649*	5	12	90	117	397	1.326	529	173
Olivar en cultivo único o asociado con frutales C	27.364	43	134	933	1.172	4.151	13.457	5.353	2.121
Secano.....	25.554*	40	126	871	1.094	3.876	12.567	4.999	1.981
Regadío.....	1.810*	3	8	62	78	275	890	354	140
Aceituna para aderezo	166**	...	1	6	7	25	82	32	13
Secano.....	118**	...	...	...	...	18	58	23	9
Regadío.....	48**	...	...	...	...	7	24	9	4
Aceituna para almazara	27.198'	43	133	927	1.165	4.126	13.375	5.321	2.108
Secano.....	25.436'	40	125	867	1.089	3.858	12.509	4.976	1.972
Regadío.....	1.762*	3	8	60	76	268	866	345	136
Olivar asociado con viñedo C	562	1	3	31	33	101	293	87	13
Secano.....	522*	1	..4	29	30	94	273	81	11
Regadío.....	40**	...	...	2	3	7	20	6	2
Aceituna para aderezo	55**	...	...	3	3	10	29	9	...
Secano.....	25**	...	...	2	1	5	13	4	...
Regadío.....	30**	...	...	1	2	5	16	5	...
Aceituna para almazara.....	507*	...	...	28	30	91	264	78	...
Secano.....	497*	...	...	27	29	89	260	77	...
Regadío.....	10**	...	...	1	1	2	4	1	...
Olivar asociado con cultivos herbaceos C	4.662	14	23	149	210	669	2.431	987	179
Secano.....	3.863'	12	19	123	174	554	2.015	818	148
Regadío.....	799**	2	4	26	36	115	416	169	31
Aceituna para aderezo	46**	...	...	1	2	7	24	10	2
Secano.....	44**	...	...	1	2	6	24	10	1
Regadío.....	2**	...	...	...	...	1	...	...	1
Aceituna para almazara	4.616'	14	23	148	208	662	2.407	977	177
Secano.....	3.819'	12	19	122	172	548	1.991	808	147
Regadío.....	797**	2	4	26	36	114	416	169	30

7.3.– Superficie de olivar según la edad de los árboles

EDADES	SUPERFICIE (En hectáreas)	
	Todo el olivar	Olivar en regadío (sólo aceituna para aderezo)
Olivos menores de 10 años	1.070**	...
Olivos de 10 a 30 años	1.625**	10
Olivos de más de 30 años	29.893*	70

8.– AGRIOS EN PLANTACION REGULAR

CLASES	TODAS LAS EXPLOTACIONES	TAMAÑO DE LAS EXPLOTACIONES (En hectáreas)							
		Menores de 0,5	De 0,5 y menores de 1	De 1 y menores de 3	De 3 y menores de 5	De 5 y menores de 10	De 10 y menores de 30	De 30 y menores de 100	De 100 y más

8.1. Número de explotaciones

Naranjos C
Mandarinos C
Limoneros C
Otros agrios C

NO SE CULTIVAN EN ESTA PROVINCIA

8.2.– Superficie ocupada (hectáreas)

Naranjos C
Mandarinos C
Limoneros C
Otros agrios C

NO SE CULTIVAN EN ESTA PROVINCIA

8.3. Arboles clasificados por variedades y edades

VARIEDADES	NUMERO DE ARBOLES			
	Total	Menores de 10 años	De 10 a 30 años	De más de 30 años

Naranjos .....

Sanguina .....
Navel .....
Común .....
Verna .....
Cadenera .....

Valencia late .....
Otras variedades .....

Mandarinos .....

Satsuma .....
Clementina .....
Común .....
Otras variedades .....

Limoneros .....

NO SE CULTIVAN EN ESTA PROVINCIA

9.– OTROS FRUTALES

(En plantación regular y diseminados)

CLASES		TODAS LAS EXPLOTACIONES	TAMAÑO DE LAS EXPLOTACIONES (En hectáreas)							
			Menores de 0,5	De 0,5 y menores de 1	De 1 y menores de 3	De 3 y menores de 5	De 5 y menores de 10	De 10 y menores de 30	De 30 y menores de 100	De 100 y más
9.1. Número de explotaciones										
Melocotoneros	C	13.553	1.601	605	1.578	1.228	2.720	4.474	1.136	211
Albaricoqueros	C	6.290	652	251	637	468	1.219	2.235	709	119
Ciruelos	C	7.741	676	315	760	645	1.456	2.753	905	231
Cerezos y guindos	C	9.714	695	341	1.066	917	1.996	3.349	1.087	263
Manzanos	C	22.143	2.324	1.038	2.803	2.133	4.334	7.136	2.035	340
Perales	C	16.502	1.760	792	2.011	1.467	3.019	5.430	1.706	317
Membrilleros	C	5.001	228	135	406	408	1.083	2.073	557	111
Algarrobos	C	–	–	–	–	–	–	–	–	–
Almendros	C	9.269	211	246	922	1.000	2.030	3.588	1.088	184
Avellanos	C	428	20	11	32	25	80	174	70	16
Higueras	C	12.180	821	448	1.381	1.136	2.568	4.372	1.246	208
9.2. Superficie ocupada en plantación regular (hectáreas)										
Melocotoneros		316**	...	...	8	21	28	30	30	199
Secano		5**	...	...	...	...	...	...	5	...
Regadío		311**	...	...	8	21	28	30	25	199
Albaricoqueros		123**	...	...	...	...	116	7	...	...
Secano		1**	...	...	...	...	...	1	...	...
Regadío		122**	...	...	...	...	116	6	...	...
Ciruelos		17**	...	...	4	...	8	5	...	...
Secano		...	...	...	...	...	...	...	...	...
Regadío		17**	...	...	4	...	8	5	...	...
Cerezos y guindos		59**	...	...	...	4	...	22	14	19
Secano		59**	...	...	...	4	...	22	14	19
Regadío		...	...	...	...	...	...	...	...	...
Manzanos		949**	7	21	66	76	337	284	42	116
Secano		18**	...	...	...	9	2	1	6	...
Regadío		931**	7	21	66	67	335	283	36	116
Perales		386**	6	16	13	27	65	30	53	176
Secano		18**	...	9	...	8	2	1	11	...
Regadío		931**	6	7	13	19	63	29	42	176
Membrilleros		...	...	...	...	...	...	...	...	...
Secano		...	...	...	...	...	...	...	...	...
Regadío		...	...	...	...	...	...	...	...	...
Algarrobos		–	–	–	–	–	–	–	–	–
Secano		–	–	–	–	–	–	–	–	–
Regadío		–	–	–	–	–	–	–	–	–
Almendros		1.367*	2	2	39	24	272	564	315	149
Secano		1.364*	2	2	37	24	272	563	315	149
Regadío		3*	...	...	2	...	...	1	...	...
Avellanos		28**	...	...	...	...	...	26	...	...
Secano		...	...	...	...	...	...	...	...	...
Regadío		28**	...	...	...	...	...	26	...	...
Higueras		3**	...	...	...	...	...	3	...	...
Secano		...	...	...	...	...	...	...	...	...
Regadío		3**	...	...	...	...	...	3	...	...

9.– OTROS FRUTALES (conclusión)

9.3.– Arboles frutales clasificados por su edad

CLASES	NUMERO DE ARBOLES			
	Total	Menores de 5 años	De 5 a 15 años	Mayores de 15 años
Melocotoneros	143.894 C	109.384**	29.812**	4.698**
Albaricoqueros	59.368 C	51.118**	6.453**	1.797**
Ciruelos	24.612 C	8.748**	10.043**	5.821*
Cerezos y guindos	35.804 C	13.325**	14.333**	8.146**

CLASES	Total	Menores de 10 años	De 10 a 30 años	Mayores de 30 años
Manzanos	300.692 C	161.220**	113.143*	26.329**
Perales	216.941 C	191.076**	16.925**	8.940**
Membrilleros	12.253 C	3.439*	5.695*	3.119*
Algarrobos	-	-	-	-
Almendros	394.331 C	176.119*	156.353*	61.859*
Avellanos	5.899 C	1.507*	3.081*	1.311*
Higueras	39.006 C	4.744*	10.346*	23.916



10.– ESPECIES ARBOREAS FORESTALES Y ESPONTANEAS NO ARBOREAS

ESPECIES	TODAS LAS EXPLOTACIONES	TAMAÑO DE LAS EXPLOTACIONES (En hectáreas)							
		Menores de 0,5	De 0,5 y menores de 1	De 1 y menores de 3	De 3 y menores de 5	De 5 y menores de 10	De 10 y menores de 30	De 30 y menores de 100	De 100 y más
10.1. Número de explotaciones									
TODAS LAS ESPECIES FORESTALES C	16.444	634	461	1.678	1.458	3.170	5.709	2.237	1.097
Pinos y abetos C	6.251	56	90	473	546	1.160	2.177	996	753
Pino negro (moro) (1)	73'	...	...	...	...	...	...	...	...
Pino silvestre (albar) (1)	2.773	34	51	164	221	399	979	488	437
Pino laricio (negral) (1)	1.089'	...	...	...	63	208	292	264	204
Pino pinaster (rodeno) (1)	1.129*	...	...	...	...	...	83	...	900
Pino halepensis	1.647'	...	...	136	179	426	625	176	81
Pino piñonero	39**	...	...	...	...	...	...	...	...
Pino insignis	...	...	...	...	...	...	...	...	...
Pino canario	...	...	...	...	...	...	...	...	...
Abetos	91**	...	...	...	...	...	62	...	...
Encinas, robles y alcornoques C	5.393	66	121	560	449	908	1.992	883	414
Encinas (árboles) (carrasca) (1)	1.141'	...	...	...	53	188	408	279	135
Encinas (matas o matorral)	4.286	66	99	504	396	694	1.641	586	300
Robles (común y albar)	355*	...	...	...	...	77	114	81	...
Robles negral y quejigo (árboles) (rebollo) (1)	89**	...	...	...	...	...	...	...	52
Robles negral y quejigo (matas o matorral) ..	369*	...	...	...	...	...	133	135	62
Alcornoques	...	...	...	...	...	...	...	...	...
Chopos, eucaliptos, castaños y otras especies forestales C	7.811	517	271	749	690	1.491	2.770	971	352
Chopos	7.101	441	248	731	645	1.365	2.505	897	269
Eucaliptus	10**	...	...	...	...	...	...	...	...
Hayas	...	...	...	...	...	...	...	...	...
Castaños	...	...	...	...	...	...	...	...	...
Otras especies forestales	982'	76	...	...	64	213	363	111	114
ESPECIES ESPONTANEAS NO ARBOREAS									
Chumberas	...	...	...	...	...	...	...	...	...
Esparto	21**	...	...	...	...	...	...	...	...
10.2. Superficie ocupada (hectáreas)									
TODAS LAS ESPECIES FORESTALES..... C	382.299	69	130	867	1.057	3.493	14.016	27.056	335.611
Pinos y abetos C	252.881	8	30	335	533	2.017	9.159	18.559	222.240
Pino negro (moro) (1)	6.769**	...	...	...	...	...	...	...	...
Pino silvestre (albar) (1)	103.094**	7	18	100	227	463	3.017	9.275	89.987
Pino laricio (negral) (1)	69.993**	...	...	...	29	443	1.196	4.662	63.621
Pino pinaster (rodeno) (1)	22.046**	...	...	...	...	...	518	...	20.000
Pino halepensis	50.424**	...	...	116	146	923	3.142	2.225	43.868
Pino piñonero	490**	...	...	...	...	...	...	...	...
Pino insignis	...	...	...	...	...	...	...	...	...
Pino canario	...	...	...	...	...	...	...	...	...
Abetos	65**	...	...	...	...	...	...	...	...
Encinas, robles y alcornoques C	99.773	19	59	385	361	986	3.713	6.609	87.641
Encinas (árboles) (carrasca) (1)	7.130**	...	...	...	28	172	684	1.075	5.147
Encinas (matas o matorral)	85.199**	19	45	334	330	628	2.363	3.855	77.625
Robles (común y albar)	4.238**	...	...	...	...	147	231	744	...
Robles negral y quejigo (árboles) (rebollo) (1)	221**	...	...	...	...	...	...	...	149
Robles negral y quejigo (matas o matorral) ..	2.985**	...	...	...	...	...	421	877	1.621
Alcornoques	...	...	...	...	...	...	...	...	...
Chopos, eucaliptos, castaños y otras especies forestales C	29.645	42	41	147	163	490	1.144	1.888	25.730
Chopos	2.246**	37	38	139	77	187	524	618	626
Eucaliptus	1**	...	...	...	...	...	...	...	...
Hayas	...	...	...	...	...	...	...	...	...
Castaños	...	...	...	...	...	...	...	...	...
Otras especies forestales	27.394**	5	...	...	86	303	619	1.266	25.104
ESPECIES ESPONTANEAS NO ARBOREAS ..									
Chumberas	...	...	...	...	...	...	...	...	...
Esparto	2.708	...	...	...	...	...	...	...	...

(1) Entre paréntesis los nombres vulgares en la provincia

10.— ESPECIES ARBOREAS FORESTALES Y ESPONTANEAS NO ARBOREAS (conclusión)

ESPECIES	TODAS LAS EXPLOTACIONES	TAMAÑO DE LAS EXPLOTACIONES (En hectáreas)							
		Menores de 0,5	De 0,5 y menores de 1	De 1 y menores de 3	De 3 y menores de 5	De 5 y menores de 10	De 10 y menores de 30	De 30 y menores de 100	De 100 y más
10.3.— Superficie repoblada artificialmente desde el año 1940 (hectáreas)									
Pinos y abetos	84.673**	...	13	21	...	33	108	985	83.513
Pino negro (moro) (1)	8.504**	...	...	10	...	2	27	...	8.465
Pino silvestre (albar) (1)	5.191**	...	13	...	...	2	21	...	5.155
Pino laricio (negral) (1)	34.183**	...	...	...	...	...	37	942	33.204
Pino pinaster (rodeno) (1)	225**	...	...	...	...	...	...	...	...
Pino halepensis	36.570**	...	...	11	...	29	23	...	36.507
Pino piñonero	...	...	...	...	...	...	...	...	...
Pino insignis	...	...	...	...	...	...	...	...	...
Pino canario	...	...	...	...	...	...	...	...	...
Abetos	...	...	...	...	...	...	...	...	...
Chopos, eucaliptos, castaños y otras especies forestales	4.099**	25	40	166	71	221	1.227	869	1.480
Chopos	4.024**	25	37	166	69	208	1.192	847	1.480
Eucaliptos	3**	...	...	...	...	...	...	...	...
Hayas	...	...	...	...	...	...	...	...	...
Castaños	...	...	...	...	...	...	...	...	...
Otras especies forestales	72	...	... ...	...	2	13	32	22	...



11.– GANADERIA (1)

CLASES DE GANADO	TODAS LAS EXPLOTACIONES	EXPLOTACIONES SIN TIERRAS	EXPLOTACIONES CON TIERRAS (según tamaños en hectáreas)							
			Menores de 0,5	De 0,5 y menores de 1	De 1 y menores de 3	De 3 y menores de 5	De 5 y menores de 10	De 10 y menores de 30	De 30 y menores de 100	De 100 y más
11.1. Número de explotaciones										
Ganado caballar C	3.926	39	43	44	273	379	795	1.426	627	300
" mular C	21.714	61	100	134	943	1.554	4.687	10.109	3.475	651
" asnal C	9.555	198	543	392	1.530	1.159	2.182	2.454	792	305
" vacuno C	3.149	85	96	82	254	282	749	939	361	301
" lanar C	17.637	905	618	328	1.206	1.330	3.133	6.770	2.742	605
" cabrío C	11.285	581	587	329	1.104	982	2.060	3.641	1.533	468
" de cerda C	34.222	1.088	2.695	1.315	4.012	3.208	6.482	11.005	3.701	716
Gallinas (2) C	41.424	1.627	4.703	1.977	5.254	3.904	7.478	11.854	3.862	765
Patos (2)	1.508'	52	80	53	168	118	229	460	285	63
Ocas y gansos (2)	655*	...	60	...	...	...	110	260	112	...
Pavos (2)	3.089'	134	241	84	247	197	468	960	590	168
Conejos (2) C	23.761	831	2.792	1.076	2.828	2.083	4.154	7.127	2.462	408
Colmenas C	2.288	114	131	63	198	180	380	787	343	92
11.2. Número de animales										
GANADO CABALLAR C	4.355	40	45	53	284	395	837	1.537	735	429
Menores de 1 año	70**	...	...	...	12	10	11	37	...	...
De 1 a 3 años	429'	...	...	...	12	29	95	161	78	54
De más de 3 años	3.856	40	45	53	260	356	731	1.339	657	375
Sementales	91**	...	17	...	24	20	11	...	10	9
Yeguas de vientre	1.834'	40	11	21	71	89	191	731	412	268
Otras cabezas	1.931	...	17	32	165	247	529	608	235	98
GANADO MULAR C	33.950	92	107	143	1.044	1.800	5.965	16.395	7.016	1.388
Menores de 1 año	438**	...	...	...	...	20	50	137	149	82
De 1 a 3 años	2.298*	...	...	39	49	152	320	1.055	457	226
De más de 3 años	31.214	92	107	104	995	1.628	5.595	15.203	6.410	1.080
GANADO ASNAL C	10.923	215	553	402	1.606	1.332	2.598	2.979	857	381
Menores de 1 año	68**	...	...	...	10	...	10	...	37	11
De 1 a 3 años	553*	24	45	35	68	77	86	104	56	58
De más de 3 años	10.302	191	508	367	1.528	1.255	2.502	2.875	764	312
GANADO VACUNO C	10.673	310	232	220	647	758	1.929	2.617	1.711	2.249
Menores de 1 año	3.683*	123	99	...	345	388	844	1.058	423	403
De 1 a 3 años	2.463'	103	39	147	135	145	494	569	342	489
Machos	624**	...	19	18	15	48	135	151	65	173
Hembras	1.839'	103	20	129	120	97	359	418	277	316
De más de 3 años C	4.527	84	94	73	167	225	591	990	946	1.357
Sementales	81**	...	...	...	...	...	...	...	37	44
Bueyes y toros no sementales	426**	16	...	...	...	8	...	15	138	249
Vacas	4.020*	68	94	73	167	217	591	975	771	1.064
Exclusivamente de ordeño C	1.568*	47	64	52	155	181	461	511	72	25
Holandesas	349*	47	32	...	39	18	77	120	16	...
Suizas	517*	...	16	52	64	24	187	174	...	...
Otras	702**	...	16	...	52	139	197	217	56	25
Mixtas de ordeño	58**	...	15	...	...	...	6	37	...	...
Que no se ordeñan	2.394**	21	15	21	12	36	124	427	699	1.039
Vacas ordeñadas el 1-XI-62	1.450*	47	48	52	116	173	461	489	64	...
Cabezas en aparcería	1.998**	...	...	...	...	...	...	...	793	1.205

(1) Veáse nota de la página 16.
(2) Mayores de seis meses.

11.–GANADERIA (conclusión) (1)

CLASES DE GANADO		TODAS LAS EXPLOTACIONES	EXPLOTACIONES SIN TIERRAS	EXPLOTACIONES CON TIERRAS (según tamaños en hectáreas)							
				Menores de 0,5	De 0,5 y menores de 1	De 1 y menores de 3	De 3 y menores de 5	De 5 y menores de 10	De 10 y menores de 30	De 30 y menores de 100	De 100 y más
11.2. Número de animales (conclusión)											
GANADO LANAR	C	740.036	54.262	16.210	10.240	32.167	32.582	76.001	233.212	193.191	92.171
Menores de 1 año		129.602*	9.176	2.658	2.305	4.908	7.034	12.877	37.888	36.073	16.683
De 1 a 2 años		134.427*	8.870	2.932	2.051	6.637	5.447	14.371	40.978	36.743	16.398
De más de 2 años		476.007'	36.216	10.620	5.884	20.622	20.101	48.753	154.346	120.375	59.090
Machos		25.225*	1.969	907	165	955	880	2.794	9.833	5.459	2.263
Hembras		450.782'	34.247	9.713	5.719	19.667	19.221	45.959	144.513	114.916	56.827
Ovejas ordeñadas el 1-XI-62		201**	181	...	...	...	...	20	...	...	...
Cabezas esquiladas en 1962		654.070'	48.560	13.099	2.485	23.792	29.016	61.579	225.462	171.435	78.642
Cabezas trashumantes en 1962		64.996**	7.886	105	...	1.882	6.099	8.844	19.289	9.193	11.698
Cabezas en aparcería		75.965**	6.132	148	3.443	3.467	1.131	2.723	20.997	19.006	18.918
GANADO CABRIO	C	38.979	4.508	2.149	1.026	3.348	2.819	6.834	9.823	4.867	3.275
Menores de 1 año		4.171*	498	320	217	308	205	795	1.055	571	202
De 1 a 2 años		5.038**	443	229	372	531	326	717	1.445	560	415
De más de 2 años		29.770*	3.597	1.600	737	2.509	2.288	5.322	7.323	3.736	2.658
Machos		1.426**	194	...	47	86	102	210	359	247	181
Hembras		28.344*	3.403	1.600	690	2.423	2.186	5.112	6.964	3.489	2.477
Cabezas ordeñadas el 1-XI-62		8.327**	1.467	457	132	634	698	1.556	2.148	1.065	170
Cabezas en aparcería		3.732**	138	274	954	745	149	26	589	495	362
GANADO DE CERDA	C	70.546	2.178	4.057	2.077	6.400	5.752	12.465	24.871	10.390	2.356
Menores de 6 meses		22.702*	865	1.455	625	2.149	1.591	4.560	7.224	3.352	881
De 6 meses a 1 año		33.381	971	2.141	1.062	3.249	2.431	5.701	11.794	5.058	974
De más de 1 año		14.463**	342	461	390	1.002	1.730	2.204	5.853	1.980	501
Sementales		156**	...	9	...	29	25	10	35	20	28
Cerda de cría		4.542*	107	90	118	272	269	489	2.600	421	176
Animales para cebo		9.765**	235	362	272	701	1.436	1.705	3.218	1.539	297
Cabezas en aparcería		92**	...	18	...	...	8	...	...	20	46
GALLINAS (2)	C	496.983	37.469	48.229	26.740	44.693	34.426	71.923	143.306	73.000	17.197
PATOS (2)		5.791**	145	241	242	623	345	697	1.890	1.282	326
OCAS Y GANSOS (2)		1.928**	...	150	...	...	...	259	670	356	...
PAVOS (2)		9.502*	341	493	337	524	749	1.365	2.940	1.923	830
CONEJOS (2)	C	138.302	6.412	15.658	6.043	14.847	11.422	21.908	41.686	17.012	3.254
COLMENAS (3)	C	29.872	3.320	2.072	1.244	3.097	2.617	4.226	8.606	3.447	1.343
11.3. Algunas producciones											
LECHE (litros producidos el 1-XI-62)											
De vaca		14.569*	282	544	416	1.150	1.683	4.709	5.273	512	...
De oveja		133**	113	...	...	...	...	20	...	...	...
De cabra		8.348**	1.467	469	116	676	637	1.075	2.561	1.201	146
LANA SUCIA (Kgs. obtenidos en 1962)		755.212'	64.818	15.651	8.713	27.205	34.060	69.849	232.274	207.326	95.316
HUEVOS DE GALLINA (Unidades producidos el día 1-XI-62)		157.388*	18.074	15.926	7.739	12.763	10.900	22.571	43.240	21.052	5.123
CERA (Kgs. producidos en 1962)		11.464*	1.280	667	395	1.874	1.239	1.366	2.660	1.368	615
MIEL (Kgs. producidos en 1962)		176.101**	17.023	16.468	2.149	17.832	17.566	25.477	34.065	30.642	14.879

(1) Veáse nota de la pág. 18.
(2) Mayores de seis meses.
(3) Número de colmenas.

12.— ANIMALES SACRIFICADOS EN LAS EXPLOTACIONES

(Para consumo propio)

CLASES DE GANADO	TODAS LAS EXPLOTACIONES	EXPLOTACIONES SIN TIERRAS	EXPLOTACIONES CON TIERRAS (Según tamaños en hectáreas)							
			Menores de 0,5	De 0,5 y menores de 1	De 1 y menores de 3	De 3 y menores de 5	De 5 y menores de 10	De 10 y menores de 30	De 30 y menores de 100	De 100 y más
12.1.— Número de explotaciones										
Vacuno	331*	...	...	...	...	...	...	62	68	98
Lanar	4.366	181	74	90	216	283	614	1.431	1.045	432
Cabrío	1.957'	...	...	...	103	140	376	797	323	128
De cerda	28.762	790	2.042	1.275	3.275	2.513	5.662	9.133	3.186	621
Aves	29.441	1.106	2.776	1.285	3.550	2.582	5.220	5.178	3.103	641
Conejos	25.943	692	2.524	1.022	2.839	2.316	4.383	9.169	2.472	526
12.2.— Número de animales sacrificados										
Vacuno	350**	...	...	...	...	...	...	62	68	117
Lanar	13.285**	509	179	105	693	3.153	921	3.238	3.034	1.453
Cabrío	2.795**	...	...	...	111	502	393	977	474	170
De cerda	41.979**	1.014	2.313	1.416	4.299	3.117	7.655	14.836	6.077	1.252
Aves	186.355**	8.238	20.179	8.269	18.001	12.968	27.943	57.411	26.282	7.064
Conejos	290.436*	6.026	27.744	10.049	27.881	21.049	47.349	110.542	32.102	7.694
12.3.— Peso en canal (Qm)										
Vacuno	622**	...	...	...	...	...	...	117	103	243
Lanar	1.751**	60	19	17	86	365	133	461	404	206
Cabrío	394**	...	...	...	15	39	67	164	65	32
De cerda	41.260'	1.020	2.169	1.270	4.016	2.916	7.087	15.394	6.045	1.343
Aves	11.537	115	274	110	249	170	381	7 730	374	9.134
Conejos	3.744*	81	384	134	369	268	594	1.401	419	98

13.— ANIMALES DE TRABAJO EN LAS EXPLOTACIONES

CLASES		TODAS LAS EXPLOTACIONES	EXPLOTACIONES SIN TIERRAS	EXPLOTACIONES CON TIERRAS (Según tamaños en hectáreas)							
				Menores de 0,5	De 0,5 y menores de 1	De 1 y menores de 3	De 3 y menores de 5	De 5 y menores de 10	De 10 y menores de 30	De 30 y menores de 100	De 100 y más
13.1.— Número de explotaciones											
Todos los animales de trabajo	C	29.435	218	641	547	2.619	2.859	6.651	11.486	3.700	714
Caballos		3.772	...	...	...	213	379	772	1.278	627	284
Mulas		21.601	61	82	134	943	1.521	4.642	10.109	3.458	651
Asnos		9.167	119	524	321	1.436	1.155	2.078	2.454	786	242
Bueyes y vacas		522*	...	...	...	...	...	...	153	141	178
13.2.— Número de animales											
Todos los animales de trabajo	C	49.150	253	663	574	2.885	3.504	9.455	20.742	8.702	2.372
Caballos		4.111'	...	...	53	215	395	821	1.452	735	370
Mulas		33.433	92	107	143	1.044	1.771	5.957	16.055	6.893	1.371
Asnos		10.495	121	526	330	1.562	1.297	2.598	2.979	821	261
Bueyes y vacas		1.111**	...	...	48	64	41	79	256	253	370

14.– MOTORES EN USO EN LAS EXPLOTACIONES

CLASES	TODAS LAS EXPLOTACIONES (1)	EXPLOTACIONES SIN TIERRAS	EXPLOTACIONES CON TIERRAS (Según tamaños en hectáreas)							
			Menores de 0,5	De 0,5 y menores de 1	De 1 y menores de 3	De 3 y menores de 5	De 5 y menores de 10	De 10 y menores de 30	De 30 y menores de 100	De 100 y más
14.1.– Número de explotaciones										
Todos los motores C	1.443	5	54	15	50	33	100	521	589	76
Motores eléctricos	216*	...	...	...	...	...	...	100	...	...
Generadores eléctricos	...	...	...	...	...	...	...	...	...	...
Motores de gasolina y petróleo	1.141'	...	...	...	...	...	...	414	542	61
Motores Diesel	85**	...	...	...	...	...	...	...	...	...
Motores hidráulicos	10**	...	...	...	...	...	...	...	...	...
Aeromotores	...	...	...	...	...	...	...	...	...	...
14.2.– Número de motores										
Todos los motores C	1.540	6	55	17	51	33	108	537	632	101
Motores eléctricos	230'	...	...	...	...	...	...	100	...	...
Generadores eléctricos	...	...	...	...	...	...	...	...	...	...
Motores de gasolina y petróleo	1.190	...	...	...	...	...	...	424	560	81
Motores Diesel	110**	...	...	...	...	...	...	...	...	...
Motores hidráulicos	10**	...	...	...	...	...	...	...	...	...
Aeromotores	...	...	...	...	...	...	...	...	...	...
14.3.– Potencia total (C.V.)										
Todos los motores C	5.945	48	149	33	161	148	472	1.825	2.432	677
Motores eléctricos	1.569**	...	...	...	...	...	...	480	...	...
Generadores eléctricos	...	...	...	...	...	...	...	...	...	...
Motores de gasolina y petróleo	2.850*	...	...	...	...	...	...	874	1.165	325
Motores Diesel	1.420**	...	...	...	...	...	...	...	...	...
Motores hidráulicos	106**	...	...	...	...	...	...	...	...	...
Aeromotores	...	...	...	...	...	...	...	...	...	...

(1) Incluidas las Empresas Auxiliares Agrarias.

15.– TRACTORES EN USO EN LAS EXPLOTACIONES

CONCEPTOS	TODAS LAS EXPLOTACIONES	EXPLOTACIONES SIN TIERRAS	EXPLOTACIONES CON TIERRAS (Según tamaño en hectáreas)								EMPRESAS AUXILIARES AGRARIAS
			Menores de 0,5	De 0,5 y menores de 1	De 1 y menores de 3	De 3 y menores de 5	De 5 y menores de 10	De 10 y menores de 30	De 30 y menores de 100	De 100 y más	
15.1 Número de explotaciones											
Todos los tractores C	920	–	–	2	7	7	18	128	487	252	19
Todos los tractores de dos ejes	899	–	–	...	...	...	...	125	476	246	...
Tractores Diesel.....	710	–	–	...	...	...	...	98	376	189	...
Tractores de petróleo o gasolina...	189*	–	–	...	...	...	...	...	100	57	...
Todos los tractores de un eje	21**	–	–	...	...	...	...	...	...	...	...
Tractores Diesel.....	10	–	–	...	...	...	...	...	...	...	...
Tractores de petróleo o gasolina...	11	–	–	...	...	...	...	...	...	...	...
15.2 Número de tractores											
Todos los tractores C	996	–	–	2	8	7	18	135	503	300	23
Todos los tractores de dos ejes	974	–	–	...	...	...	...	132	492	293	...
Tractores Diesel	777'	–	–	...	...	...	...	105	392	234	...
Tractores de petróleo o gasolina...	197*	–	–	...	...	...	...	...	100	59	...
Todos los tractores de un eje	22**	–	–	...	...	...	...	...	11	7	...
Tractores Diesel.....	11**	–	–	...	...	...	...	...	...	...	...
Tractores de petróleo o gasolina...	11	–	–	...	...	...	...	...	...	...	...
15.3.– Potencia total (C.V.)											
Todos los tractores C	36.947	–	–	78	318	204	547	4.490	18.702	11.525	1.083
Todos los tractores de dos ejes	36.625'	–	–	...	...	...	...	4.470	18.554	11.421	...
Tractores Diesel.....	30.087'	–	–	...	...	...	...	3.655	15.223	9.381	...
Tractores de petróleo o gasolina..	6.538*	–	–	...	...	...	...	...	3.311	2.040	...
Todos los tractores de un eje	322**	–	–	...	...	...	...	...	...	...	...
Tractores Diesel.....	267**	–	–	...	...	...	...	...	...	...	...
Tractores de petróleo o gasolina..	55	–	–	...	...	...	...	...	...	...	...

15.- TRACTORES EN USO EN LAS EXPLOTACIONES (conclusión)

15.4.- Tractores clasificados por su potencia

CONCEPTOS	TOTAL (1)	DE DOS EJES						DE UN EJE
		Total	De menos de 18 C.V.	De 18 y menos de 27 C. V.	De 27 y menos de 37 C. V.	De 37 y menos de 56 C. V.	De 56 y más C. V.	
Todos los tractores								
Número de tractores	996 C	974	33	65	252	569	55	22**
Potencia total (C.V.)	36.947 C	36.625'	460	1.598	7.713	23.505	3.349	322**
Tractores Diesel								
Número de tractores	788'	777'	11	33	229	449	55	11**
Potencia total (C.V.)	30.354'	30.087'	164	788	7.067	18.719	3.349	267**
Tractores de petróleo o gasolina								
Número de tractores	208*	197*	22	32	23	120	...	11**
Potencia total (C.V.)	6.593*	6.538*	296	810	646	4.786	...	55**

16.- MAQUINARIA Y MEDIOS DE TRANSPORTE (1)

16.1.- Número de máquinas y medios de transporte

CLASE DE MAQUINA	TOTAL
Arados C	55.172
Romanos	28.939
Otros de tiro animal	24.726
De tractor de rejas	1.247**
De tractor de discos	260**
Gradas y Rastras C	8.455
De tiro animal	7.971
De tractor	484**
Cultivadores y Escarificadores C	2.487
De tiro animal	1.871*
De tractor	616**
Sembradoras C	652
Abonadoras C	57
Pulverizadores y Espolvoreadores C	5.575
Movidos a mano	5.117**
Movidos a motor	58**
Segadoras atadoras C	1.571
Agavilladoras y Guadañadoras C	7.280
Cosechadoras C	110
De tractor	86**
Autopropulsadas	24**
Rastrillos de ruedas C	237
Trillos C	28.917
De pedernal	24.022
De ruedas	4.895

CLASE DE MAQUINA	TOTAL
Trilladoras C	402
Aventadoras C	4.727
Empacadoras C	53
De mano	45**
Mecánicas	8**
Seleccionadoras de semillas C	55
Molinos y Trituradoras de granos C	114
Desgranadoras de maíz C	673
Cortarraices y Cortaforrajes (2) C	4.536
Máquinas para desinfectar semillas C	40
Bombas para la elevación de agua (3) C	677
Norias C	342
De tracción animal	268
De tracción mecánica	74**
Carros C	16.986
Con llanta metálica	16.123
Con llanta de goma	863*
Remolques C	947
Camiones y camionetas C	33
Dedicados por lo menos la mitad del tiempo al trabajo en la misma explotación	17**

(1) Incluidas las Empresas Auxiliares Agrarias.
(2) Mecánicos.
(3) Incluidas las de riego por aspersión.

17.– ABONOS Y ENMIENDAS

CLASES	TODAS LAS EXPLOTACIONES	EXPLOTACIONES CON TIERRAS (Según tamaños en hectáreas)							
		Menores de 0,5	De 0,5 y menores de 1	De 1 y menores de 3	De 3 y menores de 5	De 5 y menores de 10	De 10 y menores de 30	De 30 y menores de 100	De 100 y más
17.1 Número de las explotaciones									
Todos los abonos C	40.880	5.097	1.906	5.286	4.075	7.746	12.059	3.914	817
Abonos orgánicos	35.117	4.384	1.531	4.025	3.328	6.911	10.648	3.515	775
Estiércol	35.075	4.384	1.531	4.025	3.328	6.900	10.617	3.515	775
Abonos verdes.....	156**	...	...	...	...	72	52	...	...
Abonos químicos	29.608	1.330	910	3.384	2.895	6.385	10.669	3.473	562
ABONOS NITROGENADOS	18.786	867	514	2.112	1.705	3.590	5.864	1.826	308
Nitrato de Chile y de cal	4.874	318	150	462	414	990	1.930	504	106
Sulfato amónico	12.987	559	289	1.534	1.362	2.702	4.691	1.595	255
Nitrosulfato amónico	1.380'	96	...	168	171	351	446	84	...
Nitrato amónico cálcico	1.087'	...	...	137	71	299	384	94	...
ABONOS FOSFATADOS	20.957	511	449	1.850	1.886	4.703	8.406	2.791	361
Superfosfatosde cal	20.845	511	450	1.850	1.876	4.672	8.334	2.791	361
Escorias Thomas	114*	...	...	...	...	...	73	...	...
ABONOS POTASICOS	1.600'	87	64	177	151	423	467	189	42
ABONOS COMPUESTOS Y COMBINADOS	2.215'	58	75	273	282	464	716	209	138
Enmiendas calizas	63**	...	...	...	...	...	...	...	...
17.2. Superficie abonada (Hectáreas)									
Todos los abonos C	146.396	701	696	3.663	4.895	16.820	60.155	43.657	15.809
Abonos orgánicos									
Estiercol	31.334'	529	393	1.343	1.605	4.669	12.930	6.979	2.886
Abonos verdes.....	188**	...	...	...	...	48	52	...	...
Abonos químicos									
ABONOS NITROGENADOS									
Nitrato de Chile y de cal	11.338**	50	44	319	453	1.892	5.007	1.783	1.790
Sulfato amónico	38.437*	87	138	1.066	1.444	4.696	15.312	10.120	5.574
Nitrosulfato amónico	3.860**	10	...	96	175	673	945	1.006	...
Nitrato amónico cálcico	2.655**	...	...	112	92	467	1.466	359	...
ABONOS FOSFATADOS									
Superfosfato de cal.....	87.131*	89	172	1.352	2.033	9.315	37.795	29.122	7.253
Escorias Thomas	495**	...	...	...	...	...	359	...	...
ABONOS POTASICOS	5.154**	12	28	93	117	660	1.640	1.543	1.070
ABONOS COMPUESTOS Y COMBINADOS	8.843**	13	39	167	252	612	2.305	2.062	3.393
Enmiendas calizas	51**	...	...	...	...	...	...	...	...

17.— ABONOS Y ENMIENDAS (conclusión)

CLASES	TODAS LAS EXPLOTACIONES	EXPLOTACIONES CON TIERRAS (Según tamaños en hectáreas)							
		Menores de 0,5	De 0,5 y menores de 1	De 1 y menores de 3	De 3 y menores de 5	De 5 y menores de 10	De 10 y menores de 30	De 30 y menores de 100	De 100 y más
17.3. Cantidad de abono empleado (Qm.)									
Abonos orgánicos									
Estiércol	1.987.090*	15.104	25.013	82.540	104.801	307.741	784.436	463.632	203.823
Abonos verdes	4.949**	...	...	...	...	3.449	1.489	...	...
Abonos químicos									
ABONOS NITROGENADOS									
Nitrato de Chile y de cal	17.817**	289	199	849	1.184	2.779	7.160	3.159	2.198
Sulfato amónico	52.051*	511	575	2.655	3.545	8.777	19.297	11.562	5.129
Nitrosulfato amónico	10.402**	105	...	250	691	1.248	2.501	4.760	...
Nitrato amónico cálcico	10.317**	...	...	396	169	1.207	7.397	863	...
ABONOS FOSFATADOS									
Superfosfato de cal	214.334**	544	815	4.039	6.370	25.062	89.229	69.002	19.273
Escorias Thomas	966**	...	...	...	...	...	468	...	...
ABONOS POTASICOS	9.000**	84	57	320	296	1.319	3.850	1.853	1.221
ABONOS COMPUESTOS Y COMBINADOS	34.123**	42	167	640	1.036	2.024	5.892	9.172	15.150
Enmiendas calizas	43.895**	...	...	...	...	...	...	...	...

tercera parte

Datos municipales

L— EXPLOTACIONES AGRARIAS CLASIFICADAS SEGUN LA SUPERFICIE TOTAL DE SUS TIERRAS

(continuación)

MUNICIPIOS	TOTAL GENERAL DE EXPLOTACIONES	EXPLOTACIONES SIN TIERRAS	EXPLOTACIONES CON TIERRAS: TOTAL	Menores de 0,1 Ha.	De 0,1 y menores de 0,2 Ha.	De 0,2 y menores de 0,5 Ha.	De 0,5 y menores de 1 Ha.	De 1 y menores de 2 Ha.	De 2 y menores de 3 Ha.	De 3 y menores de 4 Ha.	De 4 y menores de 5 Ha.	De 5 y menores de 10 Ha.	De 10 y menores de 20 Ha.	De 20 y menores de 30 Ha.	De 30 y menores de 50 Ha.	De 50 y menores de 70 Ha.	De 70 y menores de 100 Ha.	De 100 y menores de 150 Ha.	De 150 y menores de 200 Ha.	De 200 y menores de 300 Ha.	De 300 y menores de 500 Ha.	De 500 y menores de 1.000 Ha.	De 1.000 y más Ha.	MUNICIPIOS
Total	**51.794**	**2.105**	**49.689**	**1.527**	**1.889**	**3.522**	**3.119**	**4.329**	**3.442**	**2.686**	**2.312**	**8.633**	**8.797**	**3.877**	**2.707**	**871**	**607**	**508**	**235**	**191**	**105**	**111**	**221**	**Total**
1 Ababuj	80	5	75	-	-	4	1	1	1	-	3	4	16	18	21	2	1	1	-	1	-	-	1	Ababuj 1
2 Abejuela	147	1	146	-	-	-	3	17	16	11	12	28	48	9	-	-	-	-	-	1	-	-	1	Abejuela 2
3 Aguatón	41	-	41	1	-	-	-	3	5	1	-	6	8	8	6	2	-	-	-	-	-	-	1	Aguatón 3
4 Aguaviva	328	5	323	-	2	8	14	28	40	50	39	115	19	4	1	-	1	1	-	-	-	-	1	Aguaviva 4
5 Aguilar del Alfambra	103	2	101	-	2	13	11	8	1	4	1	8	24	18	7	2	-	-	1	-	-	-	1	Aguilar del Alfambra 5
6 Alacón	312	39	273	17	16	7	23	15	7	3	9	68	87	15	2	2	-	-	-	-	1	-	1	Alacón 6
7 Alba	173	11	162	1	-	2	14	23	25	13	4	27	31	10	7	-	1	2	-	-	-	-	2	Alba 7
8 Albalate del Arzobispo	648	33	615	4	40	44	30	23	29	24	13	118	143	51	57	13	8	13	2	1	-	-	2	Albalate del Arzobispo. 8
9 Albarracín	320	20	300	15	16	28	22	30	14	18	10	56	38	10	7	7	2	3	6	5	7	4	2	Albarracín 9
10 Albentosa	320	9	311	-	2	11	9	33	31	27	17	63	62	33	11	4	1	1	1	2	-	3	-	Albentosa 10
11 Alcaine	230	2	228	2	-	12	20	28	21	14	17	47	50	11	1	2	-	-	1	-	-	1	1	Alcaine 11
12 Alcalá de la Selva	304	4	300	13	18	22	26	38	13	13	14	45	26	10	13	3	19	15	7	4	-	-	1	Alcalá de la Selva 12
13 Alcañiz	1.689	273	1.416	1	154	374	119	111	58	49	22	207	149	73	44	23	7	9	5	6	4	1	2	Alcaniz 13
14 Alcorisa	615	14	601	2	39	81	31	61	50	26	26	84	112	49	28	1	3	3	-	2	1	1	1	Alcorisa 14
15 Aldehuela	77	1	76	2	-	4	2	2	4	1	-	10	13	21	13	1	1	-	-	-	-	1	1	Aldehuela 15
16 Alfambra	363	22	341	23	26	27	11	14	6	9	6	52	45	51	42	8	9	5	1	3	-	1	2	Alfambra 16
17 Aliaga	227	2	225	-	41	51	27	18	9	6	3	9	7	5	16	6	4	12	3	5	1	1	1	Aliaga 17
18 Almohaja	47	5	42	2	-	3	3	-	1	2	2	12	10	2	1	2	-	-	-	-	-	1	1	Almohaja 18
19 Alobras	82	1	81	5	1	5	-	2	2	3	3	31	27	1	-	-	-	-	-	-	-	-	1	Alobras 19
20 Alpeñes	32	-	32	-	-	-	-	-	1	-	1	2	4	8	7	2	4	2	-	-	-	-	1	Alpeñes 20
21 Allepuz	184	-	184	-	2	4	3	10	10	20	20	50	29	2	5	5	4	11	5	2	1	-	1	Allapuz 21
22 Alloza	339	25	314	18	12	18	20	30	15	14	15	62	67	28	8	2	3	-	-	-	-	1	1	Alloza 22
23 Allueva	40	-	40	-	-	3	7	4	3	3	-	5	7	5	1	-	-	-	-	-	-	2	-	Allueva 23
24 Anadón	69	1	68	-	-	2	1	8	1	2	1	15	20	9	2	3	2	-	-	1	-	-	1	Anadón 24
25 Andorra	789	32	757	338	10	31	27	31	32	20	33	68	64	47	34	9	8	1	1	1	-	-	2	Andorra 25
26 Arcos de las Salinas	294	2	292	3	5	17	25	53	40	35	34	72	5	-	-	-	1	-	-	-	-	-	2	Arcos de las Salinas 26
27 Arens de Lledó	117	1	116	9	2	3	3	1	-	5	1	12	37	26	7	5	3	1	1	-	-	-	-	Arens de Lledó 27
28 Argente	171	6	165	9	1	8	14	10	6	4	4	21	18	16	30	16	5	2	-	-	-	-	1	Argente 28
29 Ariño	374	8	366	15	40	27	28	60	45	36	32	56	20	4	1	-	-	-	-	-	-	1	1	Ariño 29
30 Armillas	56	-	56	5	-	-	-	4	1	1	1	4	8	7	19	4	1	-	-	-	-	-	1	Armillas 30
31 Azaila	137	3	134	-	1	5	6	7	4	3	3	13	12	9	15	23	12	11	3	4	1	1	1	Azila 31
32 Bádenas	46	4	42	-	2	-	1	1	3	-	1	7	12	5	4	1	2	-	1	1	-	-	1	Bádenas 32
33 Báguena	354	6	348	-	11	20	33	61	56	24	35	70	23	6	1	3	-	4	-	-	1	-	-	Báguena 33
34 Bañón	160	3	157	12	5	3	3	8	2	5	15	14	17	11	46	10	2	1	1	-	1	-	1	Bañón 34
35 Barrachina	135	4	131	-	3	9	7	6	13	5	6	27	32	16	6	-	-	-	-	-	-	1	-	Barrachina 35
36 Bea	29	1	28	-	-	1	1	2	-	-	-	4	4	5	7	1	-	-	-	2	-	-	1	Bea 36
37 Beceite	285	1	284	12	18	21	7	31	10	17	13	43	37	28	19	8	5	5	7	2	-	-	1	Beceite 37
38 Belmonte de Mezquín	134	3	131	9	4	-	1	8	9	9	5	30	30	15	6	3	-	-	1	-	-	1	-	Belmonte de Mezquín 38
39 Bello	315	9	306	3	5	6	34	40	29	15	8	25	66	41	24	3	1	2	-	3	1	-	-	Bello 39
40 Berge	123	1	122	8	9	4	5	2	4	3	2	26	46	7	1	2	-	-	1	1	-	-	1	Berge 40
41 Bezas	90	-	90	10	1	-	2	2	6	2	5	43	17	1	-	-	-	-	-	-	-	-	1	Bezas 41
42 Blancas	208	5	203	3	5	12	8	12	16	12	5	23	44	35	20	2	4	-	-	-	-	-	2	Blancas 42
43 Blesa	225	2	223	43	22	18	18	2	6	-	3	5	19	26	43	9	2	1	2	-	2	1	1	Blesa 43
44 Bordón	92	-	92	-	1	8	4	1	3	4	2	13	19	13	7	5	4	3	4	-	-	1	-	Bordón 44
45 Bronchales	188	23	165	-	1	10	6	16	20	31	31	45	4	-	-	-	-	-	-	-	-	-	1	Bronchales 45
46 Bueña	90	3	87	3	1	2	3	4	2	-	2	12	28	22	4	-	-	2	-	-	-	1	1	Bueña 46
47 Burbáguena	285	3	282	9	5	19	30	49	29	19	18	56	31	5	6	1	1	3	-	-	-	1	-	Burbáguena 47
48 Cabra de Mora	109	3	106	-	6	17	6	8	10	4	7	20	13	4	5	2	1	-	2	-	-	-	1	Cabra de Mora 48
49 Calaceite	564	83	481	-	5	19	25	24	33	19	23	96	118	58	38	9	6	6	1	1	-	-	-	Calaceite 49
50 Calamocha	481	21	460	7	28	42	55	56	46	25	21	87	51	22	15	2	-	-	-	-	1	-	1	Calamocha 50

1.— EXPLOTACIONES AGRARIAS CLASIFICADAS SEGUN LA SUPERFICIE TOTAL DE SUS TIERRAS

(continuación)

	MUNICIPIOS	TOTAL GENERAL DE EXPLOTACIONES	EXPLOTACIONES SIN TIERRAS	EXPLOTACIONES CON TIERRAS																					MUNICIPIOS	
				TOTAL	Menores de 0,1 Ha.	De 0,1 y menores de 0,2 Ha.	De 0,2 y menores de 0,5 Ha.	De 0,5 y menores de 1 Ha.	De 1 y menores de 2 Ha.	De 2 y menores de 3 Ha.	De 3 y menores de 4 Ha.	De 4 y menores de 5 Ha.	De 5 y menores de 10 Ha.	De 10 y menores de 20 Ha.	De 20 y menores de 30 Ha.	De 30 y menores de 50 Ha.	De 50 y menores de 70 Ha.	De 70 y menores de 100 Ha.	De 100 y menores de 150 Ha.	De 150 y menores de 200 Ha.	De 200 y menores de 300 Ha.	De 300 y menores de 500 Ha.	De 500 y menores de 1.000 Ha.	De 1.000 y más Ha.		
51	Calanda	782	60	722	2	34	70	45	55	54	35	35	123	146	19	27	6	6	3	-	-	-	1	1	Calanda	51
52	Calomarde	80	4	76	4	1	5	3	20	23	9	5	3	1	-	-	-	-	-	-	-	-	-	2	Calamarde	52
53	Camañas	96	15	81	3	-	3	1	1	5	-	1	4	12	17	16	6	5	3	3	-	-	-	1	Camañas	53
54	Camarena de la Sierra	212	3	209	-	4	3	11	24	20	12	21	45	54	10	3	1	-	-	-	-	-	-	1	Camarena de la Sierra	54
55	Camarillas	179	2	177	-	1	32	34	7	4	7	6	13	31	20	11	7	-	1	1	-	-	1	1	Camarillas	55
56	Caminreal	392	15	377	33	7	26	27	43	27	20	12	76	86	15	3	1	-	-	1	-	-	-	-	Caminreal	56
57	Campillo	87	-	87	-	-	-	4	3	3	5	3	30	26	5	5	1	-	-	1	-	-	-	1	Campillo	57
58	Campos	47	2	45	-	-	-	1	-	-	-	1	8	19	11	2	1	-	-	-	1	-	-	1	Campos	58
59	Cantavieja	321	15	306	18	2	17	20	31	26	16	16	38	22	13	22	8	19	23	8	6	-	-	1	Cantavieja	59
60	Cañada de Benatanduz	94	3	91	-	1	1	1	10	3	8	5	22	21	6	2	3	2	2	1	2	-	-	1	Cañada de Benatanduz	60
61	Cañada de Verich	89	2	87	3	8	7	2	6	5	4	2	19	21	3	4	2	-	1	-	-	-	-	-	Cañada de Verich	61
62	Cañada Vellida	41	1	40	-	-	-	1	1	1	-	-	2	13	9	11	-	-	-	-	1	-	-	1	Cañada de Vellida	62
63	Cañizar del Olivar	169	-	169	9	10	18	25	24	8	6	6	36	21	2	-	-	-	-	1	1	-	2	-	Cañizar del Olivar	63
64	Cascante del Río	135	-	135	-	4	2	3	5	2	5	6	33	59	10	4	-	-	-	1	-	-	-	1	Cascante del Río	64
65	Castejón de Tornos	106	3	103	-	3	3	7	10	2	3	8	10	25	20	7	3	-	-	1	-	-	1	-	Castejon de Tornos	65
66	Castel de Cabra	128	2	126	-	2	4	3	7	3	10	10	28	45	10	1	-	-	1	-	-	-	1	1	Castel de Cabra	66
67	Castelnou	90	14	76	-	3	10	3	4	1	1	2	9	12	22	5	1	-	-	-	1	-	-	2	Castelnou	67
68	Castelserán	346	2	344	-	30	22	16	28	16	21	17	63	66	39	16	2	1	6	-	1	-	-	-	Castelserán	68
69	Castelvispal	31	-	31	-	-	-	-	-	1	-	1	3	6	3	5	4	4	3	-	1	-	-	-	Castelvispal	69
70	Castellar (El)	84	1	83	6	2	5	4	6	10	2	1	21	11	4	4	2	1	2	-	1	-	-	1	Castellar (El)	70
71	Castellote	309	1	308	1	15	13	13	22	30	16	11	50	72	24	23	11	2	2	1	-	-	-	2	Castellote	71
72	Castralvo	57	1	56	-	1	1	2	4	2	4	1	9	16	10	3	1	-	-	-	-	1	1	-	Castralvo	72
73	Caudé	209	8	201	9	10	11	10	20	11	6	4	19	18	21	36	16	4	3	-	2	-	-	1	Caudé	73
74	Cedrillas	236	13	223	17	1	8	8	15	17	18	14	52	53	-	6	3	4	5	1	-	-	-	1	Cedrillas	74
75	Celadas	207	4	203	9	-	2	6	3	6	5	5	17	23	35	58	25	4	2	-	1	1	-	1	Celadas	75
76	Cella	1.113	29	1.084	44	8	67	105	54	180	76	63	169	196	75	30	9	5	-	1	-	-	-	2	Cella	76
77	Cerollera	93	-	93	-	-	-	-	5	3	6	1	14	26	12	16	2	4	4	-	-	-	-	-	Cerollera	77
78	Cervera del Rincón	26	-	26	1	1	-	-	1	-	-	-	1	5	4	9	2	1	-	-	-	-	-	1	Cervera del Rincón	78
79	Cirugeda	63	3	60	-	-	1	-	1	1	1	2	7	19	12	5	2	3	3	1	1	-	-	1	Cirugeda	79
80	Cobatillas	30	2	28	-	1	1	-	1	1	-	1	2	11	3	4	1	1	-	-	-	1	-	-	Cobatillas	80
81	Cordoñera (La)	163	6	157	-	1	2	4	8	13	19	9	61	32	6	-	-	-	-	1	-	1	1	-	Codoñera (La)	81
82	Colladico	19	1	18	-	-	1	-	1	1	-	1	2	5	3	1	1	-	1	-	-	1	1	-	Colladico	82
83	Collados	29	3	26	1	-	-	-	-	1	2	2	1	3	4	10	2	-	-	1	-	1	-	-	Collados	83
84	Corbalán	105	6	99	8	2	1	4	6	4	-	-	20	22	25	4	-	-	-	-	-	-	-	1	Corbalán	84
85	Corbatón	16	-	16	-	-	-	-	-	-	-	-	-	2	2	5	3	2	-	-	-	-	-	1	Corbatón	85
86	Cortes de Aragón	122	3	119	-	3	7	18	20	9	-	-	9	42	8	1	-	-	-	-	-	-	2	-	Cortes de Aragón	86
87	Cosa	81	1	80	1	-	1	-	4	1	2	5	6	11	21	22	2	2	2	-	-	-	-	1	Cosa	87
88	Cretas	269	5	264	1	-	12	10	13	23	19	12	59	74	13	14	5	3	4	1	1	-	-	-	Cretas	88
89	Crivillén	232	4	228	-	6	10	23	32	28	11	4	38	59	14	-	-	-	-	1	-	-	-	-	Crivillén	89
90	Cuba (La)	51	2	49	-	-	-	4	-	8	4	3	12	13	3	-	1	1	-	-	-	-	-	-	Cuba (La)	90
91	Cubla	115	-	115	10	1	2	3	4	5	5	4	191	31	24	5	-	1	-	-	-	-	-	1	Cubla	91
92	Cucalón	102	10	92	1	2	3	4	8	7	3	2	11	17	17	11	-	3	1	1	-	-	1	-	Cucalón	92
93	Cuencabuena	71	8	63	1	3	4	3	2	2	3	12	5	14	10	5	8	1	-	-	1	-	1	-	Cuencabuena	93
94	Cuervo (El)	94	1	93	2	2	6	8	12	10	8	2	29	1	1	-	-	-	-	-	-	1	-	1	Cuervo (El)	94
95	Cuevas de Almudén	55	2	53	4	2	2	1	1	1	-	1	4	11	13	8	2	2	-	-	-	-	1	1	Cuevas de Almudén	95
96	Cuevas de Cañart (La)	84	1	83	1	4	5	-	5	5	1	2	22	10	10	10	3	3	-	-	-	-	-	2	Cuevas de Cañart (Las)	96
97	Cuevas de Portalrubio	22	3	19	-	-	-	-	-	1	-	1	3	2	4	3	1	2	1	-	-	-	1	-	Cuevas de Portalrubio	97
98	Cuevas Labradas	92	-	92	4	5	2	3	4	4	1	1	23	32	7	2	1	-	-	1	-	1	1	1	Cuevas Labradas	98
99	Cutanda	148	2	146	-	9	3	4	7	6	9	10	22	47	21	5	1	-	-	-	1	-	-	1	Cutanda	99
100	Dos Torres de Mercader	38	1	37	3	1	-	1	1	1	-	1	6	9	7	5	1	-	-	-	-	1	-	-	Dos Torres de Mercader	100

I— EXPLOTACIONES AGRARIAS CLASIFICADAS SEGUN LA SUPERFICIE TOTAL DE SUS TIERRAS

(continuación)

MUNICIPIOS	TOTAL GENERAL DE EXPLOTACIONES	EXPLOTACIONES SIN TIERRAS	EXPLOTACIONES CON TIERRAS																					MUNICIPIOS
			TOTAL	Menores de 0,1 Ha.	De 0,1 y menores de 0,2 Ha.	De 0,2 y menores de 0,5 Ha.	De 0,5 y menores de 1 Ha.	De 1 y menores de 2 Ha.	De 2 y menores de 3 Ha.	De 3 y menores de 4 Ha.	De 4 y menores de 5 Ha.	De 5 y menores de 10 Ha.	De 10 y menores de 20 Ha.	De 20 y menores de 30 Ha.	De 30 y menores de 50 Ha.	De 50 y menores de 70 Ha.	De 70 y menores de 100 Ha.	De 100 y menores de 150 Ha.	De 150 y menores de 200 Ha.	De 200 y menores de 300 Ha.	De 300 y menores de 500 Ha.	De 500 y menores de 1.000 Ha.	De 1.000 y más Ha.	
101 Ejulve	282	3	279	-	2	1	4	9	8	8	8	43	70	49	36	14	7	10	3	5	1	-	1	Ejulve 101
102 Escorihuela	164	4	160	17	9	1	-	2	13	6	7	31	52	13	3	1	1	1	-	-	-	1	2	Escorihuela 102
103 Escriche	17	2	15	-	-	1	-	-	-	-	-	-	3	5	-	-	1	-	-	1	1	3	-	Escriche 103
104 Escucha	121	3	118	-	1	4	5	12	14	10	5	38	20	7	1	-	-	-	-	-	1	-	-	Escucha 104
105 Estercuel	417	-	417	1	12	33	57	71	48	43	41	93	14	1	-	-	-	-	1	-	-	-	2	Estercuel 105
106 Ferreruela de Huerva	89	15	74	-	1	4	5	7	5	4	3	4	16	8	8	3	2	3	-	-	1	-	-	Ferreruela de Huerva 106
107 Fonfría	58	-	58	-	-	4	3	6	5	2	2	9	11	5	5	2	1	1	-	-	1	1	-	Fonfria 107
108 Formiche Alto	94	3	91	1	4	6	7	6	3	5	1	16	12	9	2	4	3	5	4	1	-	-	2	Formiche Alto 108
109 Formiche Bajo	61	4	57	1	1	4	-	-	3	1	1	6	21	6	6	3	2	-	-	1	-	-	1	Formiche Bajo 109
110 Fornoles	130	1	129	-	3	1	4	6	1	3	3	24	45	24	10	4	1	-	-	-	-	-	-	Fornoles 110
111 Fortanete	271	16	255	2	6	6	4	15	24	18	11	27	32	16	17	10	15	17	15	12	5	3	-	Fortanete 111
112 Foz-Calanda	127	3	124	-	6	12	4	4	6	2	4	28	46	8	2	-	-	-	-	-	-	1	1	Foz-Calanda 112
113 Fresneda (La)	304	4	300	2	4	18	15	28	17	15	13	82	81	16	7	1	1	-	-	-	-	-	-	Fresneda (La) 113
114 Frias de Albarracin	133	19	114	-	-	9	3	16	20	32	18	15	-	-	-	-	-	-	-	-	-	-	1	Frias de Albarracin 114
115 Fuenferrada	51	-	51	-	1	3	1	3	1	1	2	2	8	12	10	3	3	-	-	-	-	-	1	Fuenferrada 115
116 Fuentes Calientes	91	8	83	1	-	3	3	-	-	1	-	15	16	11	24	6	1	-	-	-	1	-	1	Fuentes Calientes 116
117 Fuentes Claras	340	15	325	-	36	17	20	24	15	16	15	75	79	21	4	1	1	-	-	-	1	-	-	Fuentes Claras 117
118 Fuentes de Rubielos	263	1	262	1	1	26	48	44	17	17	14	26	28	17	10	3	6	1	-	2	-	1	-	Fuentes de Rubielos 118
119 Fuentespalda	172	2	170	-	1	2	4	14	11	9	10	40	39	18	15	1	3	1	2	-	-	-	-	Fuentespalda 119
120 Galve	77	1	76	-	-	-	4	1	1	7	3	11	19	10	9	4	3	1	-	1	1	-	1	Galve 120
121 Gargallo	303	2	301	-	16	34	46	45	24	20	13	58	35	5	3	-	-	-	-	-	-	1	1	Gargallo 121
122 Gea de Albarracin	225	6	219	3	5	13	11	34	11	12	9	54	53	6	5	1	-	-	-	-	1	-	1	Gea de Albarracin 122
123 Ginebrosa (La)	209	3	206	8	4	7	11	15	28	8	14	65	36	6	1	1	-	-	1	-	-	-	1	Ginebrosa (La) 123
124 Godos	84	8	76	1	4	1	2	15	3	2	4	4	14	12	10	3	-	-	-	-	-	-	1	Godos 124
125 Griegos	80	-	80	-	-	1	5	9	7	3	4	14	32	3	-	-	1	-	-	-	-	-	1	Griegos 125
126 Guadalaviar	128	13	115	1	-	5	2	6	7	6	6	42	37	1	-	-	-	-	-	-	-	1	1	Guadalaviar 126
127 Gudar	77	2	75	-	-	-	3	5	2	7	2	11	19	4	3	1	8	7	1	1	-	-	1	Gudar 127
128 Hijar	765	108	657	4	58	96	47	58	35	18	20	55	85	63	63	21	13	13	1	2	2	-	3	Hijar 128
129 Hinojosa de Jarque	89	3	86	-	-	-	2	5	2	4	4	17	35	13	3	-	-	-	-	-	-	-	1	Hinojosa de Jarque 129
130 Hoz de la Vieja (La)	189	1	188	-	7	4	10	19	11	6	3	28	83	14	2	-	-	-	-	-	-	-	1	Hoz de la Vieja (La) 130
131 Huesa del Común	163	1	162	6	5	20	17	14	11	6	4	16	41	15	4	1	-	-	-	1	-	-	1	Huesa del Comun 131
132 Iglesuela del Cid (La)	221	2	219	3	7	12	13	20	11	26	23	51	25	15	3	3	2	3	1	-	-	1	-	Iglesuela del Cid (La) 132
133 Jabaloyas	112	5	107	2	1	4	1	3	2	4	5	50	34	-	-	-	-	-	-	-	-	-	1	Jabaloyas 133
134 Jarque de la Val	68	2	66	-	-	-	-	2	3	-	3	20	14	13	6	2	1	-	-	1	-	-	1	Jarque de la Val 134
135 Jatiel	56	7	49	-	1	4	4	4	1	2	2	7	15	6	2	-	-	-	-	-	1	-	-	Jatiel 135
136 Jorcas	123	3	120	-	2	20	21	11	5	5	2	9	20	18	5	-	-	1	-	-	-	-	1	Jorcas 136
137 Josa	98	3	95	3	1	3	2	6	6	6	4	25	34	3	-	-	-	-	-	-	1	-	1	Josa 137
138 Ladrunan	70	1	69	1	1	2	-	3	1	2	3	16	22	11	4	1	-	1	-	-	-	-	1	Ladruñán 138
139 Lagueruela	67	3	64	-	7	8	-	4	3	1	-	3	10	12	10	3	2	-	-	-	-	-	1	Lagueruela 139
140 Lanzuela	38	-	38	-	-	-	1	4	-	2	-	2	6	7	11	1	2	1	-	-	1	-	-	Lanzuela 140
141 Lechago	126	5	121	3	1	5	12	19	12	13	6	18	23	6	-	1	-	-	-	-	1	1	-	Lechago 141
142 Libros	164	3	161	9	9	7	4	12	12	6	8	61	27	4	-	-	-	-	-	-	1	-	1	Libros 142
143 Lidón	75	5	70	7	2	2	3	2	-	6	4	6	2	9	17	5	2	-	1	1	-	-	1	Lidón 143
144 Linares de Mora	221	13	208	-	4	20	5	12	15	9	7	25	24	10	16	19	16	15	6	3	1	-	1	Linares de Mora 144
145 Loscos	113	10	103	1	1	1	3	11	9	4	3	2	29	25	9	2	2	-	-	-	1	-	-	Loscos 145
146 Luco de Bordón	60	1	59	-	1	2	2	1	1	1	1	1	8	14	11	5	4	4	2	-	-	1	-	Luco de Bordón 146
147 Luco de Jiloca	193	9	184	8	10	16	27	20	12	10	6	31	24	9	6	-	2	1	-	1	1	-	-	Luco de Jiloca 147
148 Lledo	102	-	102	-	1	6	3	10	5	10	4	25	28	5	2	1	1	-	-	-	1	-	-	Lledó 148
149 Malcas	113	1	112	-	-	4	17	25	15	8	3	17	17	3	1	-	-	-	-	1	-	-	1	Malcas 149
150 Manzanera	362	2	360	7	14	18	32	37	38	49	37	102	17	2	1	1	1	1	-	-	-	2	1	Manzanera 150

1.— EXPLOTACIONES AGRARIAS CLASIFICADAS SEGUN LA SUPERFICIE TOTAL DE SUS TIERRAS

(continuación)

MUNICIPIOS	TOTAL GENERAL DE EXPLOTACIONES	EXPLOTACIONES SIN TIERRAS	EXPLOTACIONES CON TIERRAS																				MUNICIPIOS
			TOTAL	Menores de 0,1 Ha.	De 0,1 y menores de 0,2 Ha.	De 0,2 y menores de 0,5 Ha.	De 0,5 y menores de 1 Ha.	De 1 y menores de 2 Ha.	De 2 y menores de 3 Ha.	De 3 y menores de 4 Ha.	De 4 y menores de 5 Ha.	De 5 y menores de 10 Ha.	De 10 y menores de 20 Ha.	De 20 y menores de 30 Ha.	De 30 y menores de 50 Ha.	De 50 y menores de 70 Ha.	De 70 y menores de 100 Ha.	De 100 y menores de 150 Ha.	De 150 y menores de 200 Ha.	De 200 y menores de 300 Ha.	De 300 y menores de 500 Ha.	De 500 y menores de 1.000 Ha.	De 1.000 y más Ha.	
151 Martín del Río	230	3	227	35	5	16	18	8	22	16		34	21	26	14	1	2	1	-	-	1	-	1	151 Martín del Río
152 Más de las Motas	437	3	434	40	18	36	26	38	32	37		110	37	5	2	3	1	1	-	-	-	1	1	152 Más de las Matas
153 Mata de los Olmos	109	2	107	-	3	13	5	14	6	4		8	34	10	5	-	1	-	-	-	1	1	-	153 Mata de los Olmos
154 Mazaleón	311	17	294	-	10	11	10	16	21	14		88	98	12	5	-	-	-	-	1	-	-	1	154 Mazaleón
155 Mezquita de Jarque	71	2	69	8	-	2	2	3	-	-		2	8	19	20	1	-	-	-	1	-	2	-	155 Mezquita de Jarque
156 Mezquita de Loscos	79	-	79	-	-	3	7	10	3	4		16	22	5	4	1	-	-	-	-	1	-	-	156 Mezquita de Loscos
157 Mirambel	100	5	95	-	-	6	4	3	2	2		17	10	7	8	6	15	10	2	1	-	-	-	157 Mirambel
158 Miravete	62	-	62	-	3	7	3	4	7	4		3	3	5	5	2	5	4	3	-	-	1	-	158 Miravete
159 Molinos	223	4	219	3	2	4	13	23	16	14		59	55	18	2	-	-	-	-	-	-	1	2	159 Molinos
160 Monforte de Moyuela	92	7	85	-	1	5	3	5	2	2		11	22	17	6	3	-	2	-	1	-	-	1	160 Monforte de Moyuela
161 Monreal del Campo	710	14	696	11	33	52	43	53	46	43		147	140	70	21	2	3	-	-	1	1	1	-	161 Monreal del Campo
162 Monroyo	223	1	222	-	-	5	5	10	13	7		51	54	11	18	13	8	8	3	1	1	-	-	162 Monroyo
163 Montalban	449	12	437	17	58	107	65	63	36	24		32	20	2	-	-	-	-	-	2	-	-	2	163 Montalban
164 Monteagudo del Castillo	102	11	91	-	-	9	6	3	3	3		18	20	7	11	4	-	2	1	-	1	-	1	164 Monteagudo del Castillo
165 Monterde de Albarracin	109	10	99	1	4	7	5	2	2	2		25	39	5	5	-	-	-	-	-	-	-	1	165 Monterde de Albarracin
166 Montoro de Mezquita	60	-	60	-	2	7	2	3	2	3		9	15	5	3	2	-	2	1	1	-	-	1	166 Montoro de Mezquita
167 Mora de Rubielos	476	10	466	-	11	34	52	70	53	38		75	28	8	19	12	17	7	4	5	-	-	1	167 Mora de Rubielos
168 Moscardón	77	-	77	-	4	10	-	6	6	6		21	16	1	-	-	-	-	-	-	1	-	1	168 Moscardón
169 Mosqueruela	352	10	342	1	5	20	9	27	23	17		44	42	12	32	11	16	24	18	14	9	-	1	169 Mosqueruela
170 Moniesa	439	9	430	-	4	13	32	61	46	23		40	42	57	84	9	-	1	-	-	3	1	2	170 Muniesa
171 Navarrete del Río	184	1	183	-	15	13	14	11	16	16		37	33	10	6	2	-	-	-	-	1	1	-	171 Navarrete del Rio
172 Noguera	110	2	108	7	3	2	4	7	7	13		40	10	-	-	1	-	-	-	1	-	-	1	172 Noguera
173 Nogueras	71	1	70	1	1	6	7	7	4	1		10	10	4	9	3	1	-	-	1	-	1	-	173 Nogueras
174 Nogueruelas	200	-	200	-	1	19	27	43	27	15		17	6	2	12	3	5	8	6	2	1	-	1	174 Nogueruelas
175 Nueros	26	-	26	1	1	2	1	-	1	-		-	3	5	8	3	-	-	-	-	1	-	-	175 Nueros
176 Obón	303	3	300	11	5	6	3	42	31	29		45	84	22	2	-	-	-	-	-	-	-	1	176 Obón
177 Odón	171	5	166	2	1	4	4	13	6	8		17	21	34	32	7	3	2	1	1	-	-	1	177 Odón
178 Ojos Negros	392	8	384	39	3	15	36	41	27	24		55	63	38	23	2	4	2	1	-	-	-	1	178 Ojos Negros
179 Olalla	100	5	95	-	2	4	4	1	2	4		11	15	10	16	12	4	2	1	-	1	-	-	179 Olalla
180 Olba	345	5	340	-	7	20	43	97	61	39		40	10	4	-	-	-	-	-	-	2	-	-	180 Olba
181 Oliete	453	2	451	29	28	24	18	31	34	21		99	114	13	3	-	-	-	-	-	-	1	2	181 Oliete
182 Olmos (Los)	121	3	118	1	6	3	5	15	8	6		15	29	13	7	3	-	1	1	-	-	1	1	182 Olmos (Los)
183 Orihuela del Tremendal	187	16	171	-	-	3	6	25	30	13		48	13	8	1	-	1	-	-	-	-	-	1	183 Orihuela del Tremedal
184 Orrios	149	5	144	8	7	13	5	8	6	6		28	37	12	6	1	-	-	-	-	-	-	1	184 Orrios
185 Palomar de Arroyos	124	2	122	-	6	1	3	6	9	6		26	39	11	5	-	-	-	-	1	-	-	1	185 Palomar de Arroyos
186 Pancrudo	94	3	91	5	5	2	2	1	1	3		10	14	10	15	4	2	1	1	-	-	-	1	186 Pancrudo
187 Parras de Castellote	144	-	144	-	9	6	1	7	6	8		29	33	20	14	1	-	-	1	-	1	-	1	187 Parras de Castellote
188 Parras de Martin (Las)	36	-	36	3	3	-	-	2	5	2		4	13	3	-	-	-	-	-	-	-	-	1	188 Parras de Martin(Las)
189 Penarroya de Tastavins	301	3	298	1	5	14	19	20	22	21		54	41	18	12	11	20	10	4	3	-	1	-	189 Peñarroya de Tastavins
190 Peracense	80	4	76	6	2	10	8	13	4	1		8	2	11	9	-	-	-	-	-	-	1	1	190 Peracense
191 Peralejos	71	2	69	5	6	3	1	4	2	-		9	24	8	1	-	1	-	-	1	-	-	1	191 Peralejos
192 Perales del Alfambra	118	1	117	10	3	21	8	3	6	11		8	8	5	12	5	7	5	1	-	-	-	1	192 Perales del Alfambra
193 Piedrahita	60	1	59	-	1	-	-	1	4	3		16	11	5	7	2	-	1	-	-	1	-	-	193 Piedrahita
194 Pitarque	247	-	247	5	9	13	4	30	19	22		22	32	24	21	10	11	5	1	4	-	-	-	194 Pitarque
195 Plou	100	2	98	1	-	7	7	14	23	8		3	11	12	8	-	-	-	-	-	-	1	-	195 Plou
196 Pobo (El)	141	10	131	-	1	6	10	13	11	4		16	28	16	12	1	-	3	2	-	-	1	1	196 Pobo (El)
197 Portalrubio	48	-	48	-	-	-	2	3	5	1		2	6	11	10	3	1	1	-	-	1	1	-	197 Portalrubio
198 Portellada (La)	154	-	154	-	-	1	3	10	8	4		45	51	19	8	-	-	-	-	-	-	-	-	198 Portellada (La)
199 Poyo (El)	237	14	223	-	26	21	15	25	22	14		38	35	11	1	-	-	-	-	-	-	1	-	199 Poyo (El)
200 Pozondón	111	7	104	-	1	2	3	3	6	2		30	41	8	3	-	2	-	-	-	-	-	1	200 Pozondón

1.— EXPLOTACIONES AGRARIAS CLASIFICADAS SEGUN LA SUPERFICIE TOTAL DE SUS TIERRAS

MUNICIPIOS	TOTAL GENERAL DE EXPLOTACIONES	EXPLOTACIONES SIN TIERRAS	EXPLOTACIONES CON TIERRAS: TOTAL	Menores de 0,1 Ha.	De 0,1 y menores de 0,2 Ha.	De 0,2 y menores de 0,5 Ha.	De 0,5 y menores de 1 Ha.	De 1 y menores de 2 Ha.	De 2 y menores de 3 Ha.	De 3 y menores de 4 Ha.	De 4 y menores de 5 Ha.	De 5 y menores de 10 Ha.	De 10 y menores de 20 Ha.	De 20 y menores de 30 Ha.	De 30 y menores de 50 Ha.	De 50 y menores de 70 Ha.	De 70 y menores de 100 Ha.	De 100 y menores de 150 Ha.	De 150 y menores de 200 Ha.	De 200 y menores de 300 Ha.	De 300 y menores de 500 Ha.	De 500 y menores de 1.000 Ha.	De 1.000 y más Ha.	MUNICIPIOS	
201 Pozuel del Campo	119	1	118	11	2	8	6	4	7	6	4	13	23	20	11	1	-	-	-	1	1	-	-	Pozuel del Campo	201
202 Puebla de Hijar (La)	576	14	562	30	43	94	83	80	32	33	27	52	57	20	3	2	-	3	-	-	-	3	-	Puebla de Hijar (La)	202
203 Puebla de Valverde (La)	441	39	402	1	1	4	17	42	39	26	23	72	85	33	24	7	10	4	5	2	2	3	2	Puebla de Valverde (La)	203
204 Puertomingalvo	202	5	197	-	3	4	11	15	9	9	5	24	32	18	14	16	17	12	6	1	-	-	1	Puertomingalvo	204
205 Rafales	174	1	173	-	2	1	6	8	7	4	7	39	54	25	15	2	3	-	-	-	-	-	-	Ráfales	205
206 Rambla de Martin (La)	19	-	19	-	-	-	1	-	1	-	1	1	5	7	2	-	-	-	-	-	1	-	-	Rambla de Martín (La)	206
207 Rillo	87	7	80	-	9	9	5	6	5	2	3	6	2	15	11	3	-	2	1	-	-	-	1	Rillo	207
208 Riodeva	194	2	192	1	-	7	3	12	17	12	15	71	44	7	2	-	-	-	-	-	-	-	1	Riodeva	208
209 Ródenas	94	16	78	-	-	1	2	3	5	2	3	8	28	16	5	1	-	-	-	1	-	1	2	Ródenas	209
210 Royuela	148	4	144	1	1	3	2	6	4	10	6	40	55	10	3	-	-	-	-	1	1	-	1	Royuela	210
211 Rubielos	40	-	40	-	-	-	1	1	5	4	6	16	6	-	-	-	-	-	-	-	-	-	1	Rubiales	211
212 Rubielos de la Cérida	124	1	123	1	-	1	-	-	5	3	4	15	30	22	23	9	4	2	1	1	-	1	1	Rubielos de la Cérida-	212
213 Rubielos de Mora	442	8	434	15	7	58	86	94	42	26	22	34	12	5	6	3	7	7	3	5	-	1	1	Rubielos de Mora	213
214 Rudilla	54	-	54	-	1	7	6	6	5	1	1	2	11	5	4	1	1	1	-	1	-	1	-	Rudilla	214
215 Salcedillo	28	1	27	-	-	3	1	5	2	-	-	3	7	4	1	-	-	-	-	-	-	1	-	Salcedillo	215
216 Saldón	86	-	86	1	2	4	2	3	8	12	7	38	7	1	-	-	-	-	-	-	-	-	1	Saldón	216
217 Samper de Calanda	420	13	407	2	23	84	38	29	20	15	9	33	40	24	50	20	10	6	2	1	-	-	1	Samper de Calanda	217
218 San Agustin	242	3	239	2	2	5	1	11	10	8	9	70	86	22	7	2	-	-	-	2	1	-	1	San Agustín	218
219 San Martin del Rio	239	4	235	4	8	7	17	39	27	21	14	58	27	9	1	-	1	1	-	1	-	-	-	San Martín del Río	219
220 Santa Cruz de Nogueras	42	3	39	-	-	1	1	3	1	1	1	6	6	4	7	3	2	-	2	-	1	-	-	Santa Cruz de Nogueras.	220
221 Santa Eulalia	469	50	419	11	47	22	31	91	21	20	8	39	51	37	21	13	2	2	2	-	-	-	1	Santa Eulalia	221
222 Santolea	55	-	55	3	1	2	3	4	3	3	1	19	13	-	2	-	-	-	-	-	-	1	-	Santolea	222
223 Sarrión	529	31	498	21	4	13	22	38	37	35	33	92	89	59	37	14	-	2	-	-	-	-	2	Sarrión	223
224 Segura de los Baños	106	1	105	8	6	5	5	6	6	8	4	22	28	5	-	-	-	-	-	1	-	-	1	Segura de los Baños	224
225 Seno	53	-	53	1	1	1	1	3	3	2	2	13	12	5	7	1	-	-	-	-	-	-	1	Seno	225
2267 Singra	109	6	103	-	3	7	7	11	10	3	4	9	7	12	19	4	1	3	1	1	-	1	-	Singra	226
227 Son del Puerto	28	-	28	-	-	1	-	2	-	-	-	1	8	8	4	2	-	1	-	-	-	-	1	Son del Puerto	227
228 Terriente	197	3	194	9	7	10	8	9	15	16	22	56	35	3	-	-	-	1	1	-	-	1	1	Terriente	228
229 TERUEL	1.207	106	1.101	64	99	217	126	106	53	51	42	154	114	27	20	6	4	10	2	-	3	1	2	TERUEL	229
230 Toril y Masegoso	49	-	49	-	-	-	-	-	1	1	-	26	20	-	-	-	-	-	-	1	-	-	-	Toril y Masegoso	230
231 Tormón	45	-	45	1	3	1	1	1	3	1	-	10	23	-	-	-	-	-	-	-	-	-	1	Tormón	231
232 Tornos	187	6	181	4	11	8	7	16	8	5	5	25	36	32	15	3	3	1	-	1	-	-	1	Tornos	232
233 Torralba de los Sisones	139	-	139	2	3	25	12	12	8	1	6	10	21	18	15	3	-	1	-	1	-	-	1	Torralba de los Sisones	233
234 Torrecilla de Alcañiz	200	18	182	1	11	10	6	12	12	7	4	37	46	17	13	1	-	4	-	-	-	1	-	Torrecilla de Alcañiz.	234
235 Torrecilla del Rebollar	110	3	107	-	14	23	4	1	2	1	1	2	19	17	19	1	1	1	-	-	-	-	1	Torrecilla del Rebollar	235
236 Torre de Arcas	97	1	96	-	-	-	-	1	3	3	6	18	36	4	14	2	1	3	2	3	-	-	-	Torre de Arcas	236
237 Torre de las Arcas	89	1	88	-	1	5	4	11	6	5	14	19	12	9	-	-	-	-	-	1	-	-	-	Torre de las Arcas	237
238 Torre del Compte	120	2	118	-	-	6	8	4	12	-	4	17	35	14	13	3	1	-	1	-	-	-	-	Torre del Compte	238
239 Torre la Carcel	213	2	211	9	8	18	12	24	9	9	6	19	47	32	10	3	1	2	1	-	-	1	1	Torre la Cárcel	239
240 Torre los Negros	100	2	98	11	5	6	5	4	3	1	1	2	11	19	23	2	-	1	2	-	1	1	-	Torre los Negros	240
241 Torremocha de Jiloca	146	5	141	16	2	9	8	15	8	6	3	24	18	10	14	3	4	-	-	-	-	-	1	Torremocha de Jiloca	241
242 Torres de Albarracin	95	1	94	3	4	9	8	18	15	10	5	13	6	-	-	-	1	-	-	1	-	-	1	Torres de Albarracín	242
243 Torrevelilla	118	7	111	1	2	2	7	7	8	5	6	21	30	10	6	2	-	1	-	-	1	1	1	Torrevelilla	243
244 Torrijas	73	-	73	-	1	1	4	7	13	2	11	28	4	-	-	-	-	-	-	-	-	1	1	Torrijas	244
245 Torrijo del Campo	317	12	305	9	15	3	9	12	14	15	10	76	96	30	13	1	-	-	-	-	-	2	-	Torrijo del Campo	245
246 Tortajada	67	-	67	-	-	1	3	2	3	2	1	7	25	18	3	-	-	1	-	-	-	-	1	Tortajada	246
247 Tramacastiel	109	4	105	1	10	3	6	12	13	24	13	21	-	-	-	-	-	-	-	-	-	1	1	Tramacastiel	247
248 Tramacastilla	93	1	92	7	7	8	3	7	18	8	10	17	3	1	-	-	-	-	-	1	1	-	1	Tramacastilla	248
249 Tronchón	155	2	153	-	17	7	4	5	8	7	3	33	26	6	2	5	14	6	6	2	2	-	-	Tronchón	249
250 Urrea de Gaen	273	14	259	5	28	27	17	13	6	10	14	28	60	28	14	1	3	2	1	-	1	-	1	Urrea de Gaén	250

(continuación)

TERUEL

1.— EXPLOTACIONES AGRARIAS CLASIFICADAS SEGUN LA SUPERFICIE TOTAL DE SUS TIERRAS

(conclusión)

MUNICIPIOS	TOTAL GENERAL DE EXPLOTACIONES	EXPLOTACIONES SIN TIERRAS	EXPLOTACIONES CON TIERRAS: TOTAL	Menores de 0,1 Ha.	De 0,1 y menores de 0,2 Ha.	De 0,2 y menores de 0,5 Ha.	De 0,5 y menores de 1 Ha.	De 1 y menores de 2 Ha.	De 2 y menores de 3 Ha.	De 3 y menores de 4 Ha.	De 4 y menores de 5 Ha.	De 5 y menores de 10 Ha.	De 10 y menores de 20 Ha.	De 20 y menores de 30 Ha.	De 30 y menores de 50 Ha.	De 50 y menores de 70 Ha.	De 70 y menores de 100 Ha.	De 100 y menores de 150 Ha.	De 150 y menores de 200 Ha.	De 200 y menores de 300 Ha.	De 300 y menores de 500 Ha.	De 500 y menores de 1.000 Ha.	De 1.000 y más Ha.	MUNICIPIOS
251 Utrillas	207	16	191	2	46	24	12	19	17	7	7	28	16	7	3	-	-	1	-	-	1	1	-	Utrillas	251
252 Valacloche	29	2	27	1	2	-	1	1	-	1	-	5	9	4	2	-	-	-	-	-	-	-	1	Valacloche	252
253 Valbona	199	1	198	3	4	7	39	29	13	16	11	51	15	2	2	2	-	-	-	-	-	-	1	Valbona	253
254 Valdealgorfa	342	17	325	-	3	13	28	29	15	13	14	56	82	53	15	2	1	-	-	-	-	-	1	Valdealgorfa	254
255 Valdecebro	53	2	51	-	1	-	2	-	2	4	1	11	16	9	1	-	-	-	1	-	-	1	1	Valdecebro	255
256 Valdeconejos	50	-	50	2	2	1	-	1	3	-	1	3	21	9	2	1	1	-	-	-	-	-	1	Valdeconejos	256
257 Valdecuenca	47	-	47	-	-	1	1	1	2	6	7	20	7	1	-	-	-	-	-	-	-	-	1	Valdecuenca	257
258 Valdelinares	144	29	115	-	2	-	3	9	9	6	6	25	24	4	8	3	5	6	-	2	2	-	1	Valdelinares	258
259 Valdeltormo	187	15	172	-	2	12	11	18	13	7	10	33	45	16	2	3	-	-	-	-	-	-	-	Valdeltormo	259
260 Valderrobres	518	5	513	-	1	87	21	35	27	22	20	115	96	36	27	11	7	2	3	2	-	-	1	Valderrobres	260
261 Valjunquera	230	14	216	-	1	7	3	21	10	14	8	36	81	20	12	-	-	1	-	1	-	-	1	Valjunquera	261
262 Valverde	29	1	28	-	1	1	-	-	-	-	-	1	3	10	9	2	-	-	-	-	-	1	-	Valverde	262
263 Vallecillo (El)	65	2	63	-	1	4	4	5	2	4	1	32	9	-	-	-	-	-	-	-	-	-	1	Vallecillo (El)	263
264 Veguillas de la Sierra	37	4	33	-	-	3	-	-	-	-	-	15	12	1	1	-	-	-	-	-	-	-	1	Veguillas de la Sierra	264
265 Villafranca del Campo	219	19	200	8	11	8	7	7	9	6	9	27	38	27	29	9	1	1	1	-	-	1	1	Villafranca del Campo.	265
266 Villahermosa del Campo	46	1	45	-	2	1	3	3	1	1	-	5	5	5	7	4	4	3	-	1	-	-	-	Villahermosa del Campo	266
267 Villalba Alta	74	2	72	1	4	4	5	8	3	2	1	12	13	9	5	2	-	-	1	1	-	-	1	Villalba Alta	267
268 Villalba Baja	97	1	96	-	5	4	6	1	1	4	-	8	32	23	10	1	-	-	-	-	-	-	1	Villalba Baja	268
269 Villalba de los Morales	62	3	59	-	-	-	-	2	1	1	-	11	18	17	5	3	-	-	-	-	1	-	-	Villalba de los Morales	269
270 Villanueva del Rebollar de la Sierra	58	-	58	2	4	3	2	3	-	2	1	11	10	13	3	-	2	-	1	-	-	1	-	Villanueva del Rebollar de la Sierra	270
271 Villar del Cobo	120	1	119	-	16	6	5	10	9	14	13	31	12	-	1	-	-	-	-	-	-	-	2	Villar del Cobo	271
272 Villar del Salz	99	7	92	2	5	4	7	4	9	9	5	14	13	12	3	2	1	1	-	-	-	-	1	Villar del Salz	272
273 Villarejo (El)	35	-	35	-	-	-	-	1	-	2	-	1	3	4	7	4	9	3	1	-	-	-	-	Villarejo	273
274 Villarluengo	153	-	153	-	5	14	9	12	4	10	4	18	18	2	3	10	13	16	8	3	1	1	2	Villarluengo	274
275 Villarquemado	443	29	414	30	13	19	18	52	29	23	28	78	78	31	7	3	1	1	-	-	1	-	2	Villarquemado	275
276 Villarroya de los Pinares	123	3	120	8	9	8	-	9	4	3	5	26	8	2	5	12	5	9	3	3	-	-	1	Villarroya de los Pinares	276
277 Villastar	177	2	175	5	1	6	14	9	7	8	10	60	46	6	1	-	-	-	-	-	-	-	1	Villastar	277
278 Villel	258	-	258	9	6	18	19	23	20	17	20	73	41	5	3	1	-	-	-	-	-	-	2	Villel	278
279 Vinaceite	128	5	123	-	1	4	3	6	7	-	3	25	24	14	26	2	5	-	1	1	-	-	1	Vinaceite	279
280 Visiedo	143	7	136	26	3	6	3	9	4	2	1	8	1	11	32	19	8	1	-	1	-	-	1	Visiedo	280
281 Vivel de Río Martín	116	-	116	27	2	6	4	9	4	7	3	14	29	6	1	-	2	-	1	-	-	-	1	Vivel del Río Martín	281
282 Zoma (La)	61	-	61	1	-	4	5	10	6	1	2	15	10	4	1	-	-	-	-	-	1	1	-	Zoma (La)	282

2.- DISTRIBUCION DE LA SUPERFICIE CENSADA SEGUN EL TAMAÑO DE LAS EXPLOTACIONES

(continuación)

MUNICIPIOS	TOTAL SUPERFICIE CENSADA Ha.	SUPERFICIE EN HECTAREAS SEGUN EL TAMAÑO DE LAS EXPLOTACIONES																			MUNICIPIOS
		Menores de 0,1 Ha.	De 0,1 y menores de 0,2 Ha.	De 0,2 y menores de 0,5 Ha.	De 0,5 y menores de 1 Ha.	De 1 y menores de 2 Ha.	De 2 y menores de 3 Ha.	De 3 y menores de 4 Ha.	De 4 y menores de 5 Ha.	De 5 y menores de 10 Ha.	De 10 y menores de 20 Ha.	De 20 y menores de 30 Ha.	De 30 y menores de 50 Ha.	De 50 y menores de 70 Ha.	De 70 y menores de 100 Ha.	De 100 y menores de 150 Ha.	De 150 y menores de 200 Ha.	De 200 y menores de 300 Ha.	De 300 y menores de 500 Ha.	De 500 y menores de 1.000 Ha.	De 1.000 y más Ha.	
Total	**1.381.437**	**46**	**189**	**1.001**	**2.106**	**6.007**	**8.221**	**9.168**	**10.195**	**62.069**	**125.1**	**93.724**	**101.984**	**50.817**	**50.274**	**61.064**	**40.071**	**45.616**	**40.571**	**77.648**	**595.491**	**Total**
1 Ababuj	5.303	-	-	1	Ø	2	2	-	13	32	2	448	782	125	74	113	-	204	-	-	3.250	Ababuj 1
2 Abejuela	7.895	-	-	-	2	26	39	36	52	200	6	208	-	-	-	-	-	283	-	-	6.354	Abejuela 2
3 Aguatón	2.243	Ø	-	-	-	5	12	3	-	50	1	209	232	121	-	-	-	-	-	-	1.484	Aguatón 3
4 Aguaviva	4.469	-	Ø	2	9	40	99	175	174	752	2	96	43	-	71	103	-	-	-	-	2.680	Aguaviva 4
5 Aguilar del Alfambra	3.798	-	Ø	4	8	12	2	13	4	64	3	410	230	118	-	-	150	-	-	-	2.416	Aguilar del Alfambra 5
6 Alacón	4.291	1	2	2	16	20	17	11	39	507	1.2	344	69	117	-	-	-	-	358	-	1.558	Alacón 6
7 Alba	5.315	Ø	-	1	8	26	55	42	17	190	4	234	254	-	70	238	-	-	-	-	3.769	Alba 7
8 Albalate del Arzobispo	16.984	Ø	5	13	20	33	71	83	57	862	2.0	1.224	2.208	747	610	1.580	315	220	-	-	6.918	Albalate del Arzobispo 8
9 Albarracin	50.745	1	2	11	15	43	33	60	45	417	5	249	266	400	180	378	1.077	1.218	2.692	2.960	40.197	Albarracin 9
10 Albentosa	6.483	-	Ø	3	7	47	75	94	72	436	8	774	382	243	79	103	157	535	-	2.585	-	Albentosa 10
11 Alcaine	5.179	Ø	-	3	15	39	50	48	77	329	6	261	32	104	-	-	178	-	-	595	2.758	Alcaine 11
12 Alcalá de la Selva	10.157	1	2	6	18	53	31	45	61	297	3	252	477	201	1.655	1.790	1.165	915	-	-	2.822	Alcalá de la Selva 12
13 Alcañiz	38.434	Ø	16	96	81	154	134	168	98	1.405	2.1	1.770	1.678	1.380	611	1.071	886	1.392	1.520	675	23.137	Alcañiz 13
14 Alcorisa	12.185	Ø	4	20	22	85	114	89	116	632	1.6	1.139	1.031	52	246	333	-	460	432	667	5.143	Alcorisa 14
15 Aldehuela	3.606	Ø	-	1	1	3	10	3	-	86	2	516	447	53	74	-	-	-	-	559	1.638	Aldehuela 15
16 Alfambra	11.812	1	3	7	8	19	13	30	27	366	6	1.257	1.550	458	737	560	160	740	-	832	4.388	Alfambra 16
17 Aliaga	10.129	-	5	14	15	23	19	19	12	53	1	121	659	381	338	1.492	470	1.187	352	888	3.980	Aliaga 17
18 Almohaja	2.381	Ø	-	1	2	-	2	7	9	88	1	43	30	125	-	-	-	-	-	654	1.289	Almohaja 18
19 Alobras	3.563	Ø	Ø	2	-	3	5	10	14	232	3	20	-	-	-	-	-	-	-	-	2.920	Alobras 19
20 Alpeñés	2.693	-	-	-	-	-	2	-	4	16	6	193	292	121	307	243	-	-	-	-	1.451	Alpeñés 20
21 Allepuz	6.703	-	Ø	1	2	14	23	69	86	363	3	53	188	312	320	1.333	879	426	364	-	1.872	Allepuz 21
22 Alloza	8.100	1	1	5	14	43	37	49	65	451	9	653	282	108	230	-	-	-	-	987	4.236	Alloza 22
23 Allueva	1.755	-	-	1	5	6	8	10	-	38	1	121	41	-	-	-	-	-	-	1.400	-	Allueva 23
24 Anadón	2.369	-	-	1	Ø	11	3	6	4	110	2	226	77	182	173	-	-	250	-	-	1.051	Anadón 24
25 Andorra	12.820	10	1	9	20	45	78	69	144	502	9	1.134	1.310	511	705	138	162	203	-	-	6.841	Andorra 25
26 Arcos de las Salinas	9.217	Ø	1	5	17	72	93	121	149	471	6	-	-	-	75	-	-	-	-	-	8.148	Arcos de las Salinas 26
27 Arens de Lledó	2.411	Ø	Ø	1	3	2	-	17	4	95	5	626	273	285	272	119	177	-	-	-	-	Arens de Lledó 27
28 Argente	5.942	Ø	Ø	2	10	11	14	13	18	151	2	381	1.167	886	419	245	-	-	-	-	2.356	Argente 28
29 Ariño	8.210	1	4	8	19	85	109	126	146	384	2	98	49	-	-	-	-	-	-	973	5.926	Ariño 29
30 Armillas	2.528	Ø	-	-	-	4	2	3	5	32	1	177	717	225	79	-	-	-	-	-	1.180	Armillas 30
31 Azaila	8.984	-	Ø	1	4	9	9	9	14	88	1	240	607	1.314	1.051	1.353	482	994	330	924	1.385	Azaila 31
32 Bádenas	2.272	-	Ø	-	Ø	2	7	-	4	49	1	127	164	60	165	-	153	297	-	-	1.087	Bádenas 32
33 Baguena	2.460	-	1	6	23	80	137	82	157	470	3	154	41	193	-	477	-	-	319	-	-	Báguena 33
34 Bañón	5.082	1	Ø	1	2	13	5	18	65	103	2	285	1.765	555	169	106	172	-	393	-	1.167	Bañón 34
35 Barrachina	2.233	-	Ø	3	4	8	33	18	27	214	4	381	201	-	-	-	-	-	-	892	-	Barrachina 35
36 Bea	2.130	-	-	Ø	1	3	-	-	-	29		130	243	58	-	-	-	411	-	-	1.195	Bea 36
37 Beceite	8.701	1	2	6	5	44	24	57	57	316	5	679	708	508	397	608	1.157	523	-	-	3.089	Beceite 37
38 Belmonte de Mezquin	2.210	Ø	Ø	-	1	11	23	28	22	207	4	360	210	195	-	-	157	-	-	560	-	Belmonte de Mezquin 38
39 Bello	4.741	Ø	1	1	19	46	62	48	35	192	9	991	847	175	95	250	-	667	320	-	-	Bello 39
40 Berge	3.751	Ø	1	1	3	2	10	11	8	200	6	166	34	102	-	-	152	203	-	-	2.220	Berge 40
41 Bezas	2.856	1	Ø	-	1	3	16	7	21	306	2	23	-	-	-	-	-	-	-	-	2.259	Bezas 41
42 Blancas	6.710	Ø	Ø	4	6	16	38	40	22	154	6	823	770	109	308	-	-	-	-	-	3.750	Blancas 42
43 Blesa	6.679	1	2	5	11	3	16	-	14	39	3	656	1.583	500	143	149	353	-	790	772	1.342	Blesa 43
44 Bordón	3.324	-	Ø	2	2	1	7	14	11	109	2	318	254	313	343	386	714	-	-	556	-	Bordón 44
45 Bronchales	5.817	-	Ø	2	4	22	50	109	136	300	4	-	-	-	-	-	-	-	-	-	5.148	Bronchales 45
46 Bueña	3.923	Ø	Ø	Ø	2	6	5	-	9	89	4	525	136	-	-	258	-	-	-	587	1.866	Bueña 46
47 Burbáguena	2.658	Ø	1	6	22	69	72	67	81	397	1	116	246	51	84	349	-	-	-	687	-	Burbáguena 47
48 Cabra de Mora	2.803	-	1	4	4	11	23	13	31	136	1.6	93	191	122	88	-	363	-	-	-	1.547	Cabra de Mora 48
49 Calaceite	7.667	-	1	5	17	34	80	63	102	691	7	1.427	1.388	507	499	755	193	228	-	-	-	Calaceite 49
50 Calamocha	5.149	Ø	3	14	36	77	113	86	96	603		532	547	106	-	-	-	-	369	-	1.832	Calamocha 50

2.- DISTRIBUCION DE LA SUPERFICIE CENSADA SEGUN EL TAMAÑO DE LAS EXPLOTACIONES

(continuación)

	MUNICIPIOS	TOTAL SUPERFICIE CENSADA Ha.	SUPERFICIE EN HECTAREAS SEGUN EL TAMAÑO DE LAS EXPLOTACIONES																			MUNICIPIOS	
			Menores de 0,1 Ha.	De 0,1 y menores de 0,2 Ha.	De 0,2 y menores de 0,5 Ha.	De 0,5 y menores de 1 Ha.	De 1 y menores de 2 Ha.	De 2 y menores de 3 Ha.	De 3 y menores de 4 Ha.	De 4 y menores de 5 Ha.	De 5 y menores de 10 Ha.	De 10 y menores de 20 Ha.	De 20 y menores de 30 Ha.	De 30 y menores de 50 Ha.	De 50 y menores de 70 Ha.	De 70 y menores de 100 Ha.	De 100 y menores de 150 Ha.	De 150 y menores de 200 Ha.	De 200 y menores de 300 Ha.	De 300 y menores de 500 Ha.	De 500 y menores de 1.000 Ha.	De 1.000 y más Ha.		
51	Calanda	10.427	Ø	4	20	31	77	130	121	155	900	2.47	1.886	975	349	478	361	-	-	-	754	2.111	Calanda	51
52	Calomarde	2.540	Ø	Ø	2	2	27	59	31	21	17		-	-	-	-	-	-	-	-	-	2.371	Calomarde	52
53	Camañas	5.835	Ø	-	1	Ø	1	11	-	4	26		411	640	351	402	346	533	-	-	-	2.927	Camañas	53
54	Camarena de la Sierra	7.102	-	Ø	1	8	36	51	43	93	324	7	221	107	60	-	-	-	-	-	-	5.422	Camarena de la Sierra	54
55	Camarillas	4.947	-	Ø	10	21	10	9	23	27	90		489	432	382	-	111	177	-	-	500	2.180	Camarillas	55
56	Caminreal	2.751	1	1	9	19	56	65	71	53	566	1.2	348	111	53	-	-	178	-	-	-	-	Caminreal	56
57	Campillo	3.241	-	-	-	2	3	7	19	13	211	3	121	202	65	-	-	177	-	-	-	2.088	Campillo	57
58	Campos	2.635	-	-	-	Ø	-	-	-	5	59	2	273	85	53	-	-	-	264	-	-	1.610	Campos	58
59	Cantavieja	11.717	1	Ø	5	13	44	60	56	70	267	3	307	897	467	1.565	2.760	1.357	1.408	-	-	2.117	Cantavieja	59
60	Cañadas de Benatanduz	3.176	-	Ø	Ø	1	14	7	28	24	155	2	137	65	177	155	222	158	457	-	-	1.299	Cañada de Benatanduz	60
61	Cañada de Verich (La)	941	Ø	1	2	1	9	13	14	9	136	3	82	136	117	-	117	-	-	-	-	-	Cañada de Verich (La)	61
62	Cañada de Velilla	2.247	-	-	-	Ø	1	2	-	-	18	1	206	437	-	-	-	-	200	-	-	1.189	Cañada Velilla	62
63	Cañizar del Olivar	2.483	Ø	1	6	17	33	19	20	27	271	2	48	-	-	-	-	152	240	-	1.373	-	Cañizar del Olivar	63
64	Cascante del Rio	3.893	-	Ø	Ø	2	8	4	18	26	248	7	232	123	-	-	-	183	-	-	-	2.276	Cascante del Rio	64
65	Castejón de Tornos	2.561	-	Ø	1	5	14	5	10	38	72	3	470	239	162	-	-	180	-	-	975	-	Castejón	65
66	Castel de Cabra	2.978	-	Ø	1	2	11	7	34	44	206	6	246	38	-	-	133	-	-	-	567	1.062	Catel de Cabra	66
67	Castelnou	3.771	-	Ø	3	2	5	3	4	8	67	1	535	192	64	-	-	-	278	-	-	2.445	Castelnou	67
68	Castelseras	4.356	-	4	7	10	41	39	73	77	459	9	914	592	126	93	745	-	248	-	-	-	Castelseras	68
69	Castelvispal	1.624	-	-	-	-	-	2	-	5	16		72	194	219	363	372	-	288	-	-	-	Castelvispal	69
70	Castellar (El)	4.530	Ø	Ø	1	2	7	22	7	4	147	1	97	149	132	97	238	-	217	-	-	3.256	Castellar (El)	70
71	Castellote	8.356	Ø	2	3	9	33	75	56	49	367	1.0	597	928	681	148	219	195	-	-	-	3.983	Castellote	71
72	Castralvo	1.955	-	Ø	Ø	1	6	5	14	4	66	2	225	125	58	-	-	-	-	376	858	-	Castralvo	72
73	Caudé	6.488	Ø	1	3	7	28	27	21	18	129	2	541	1.433	953	325	337	-	413	-	-	1.967	Caudé	73
74	Cedrillas	7.021	1	Ø	3	5	21	42	62	62	382	7	-	218	168	337	546	152	-	-	-	4.306	Cedrillas	74
75	Celadas	7.977	Ø	-	1	4	4	14	17	23	119	3	874	2.270	1.430	300	233	-	223	386	-	1.760	Celadas	75
76	Cella	12.918	1	1	21	63	75	403	254	277	1.235	2.7	1.791	1.107	521	415	-	189	-	-	-	3.789	Cella	76
77	Cerolleras	2.350	-	-	-	-	7	8	22	4	100	3	304	644	123	318	452	-	-	-	-	-	Cerollera	77
78	Cervera del Rincón	1.790	Ø	Ø	-	-	1	-	-	-	9		102	342	118	100	-	-	-	-	-	1.031	Cervera del Rincón	78
79	Cirugeda	4.003	-	-	Ø	-	1	3	4	8	62	2	287	200	129	238	324	153	261	-	-	2.050	Cirugeda	79
80	Cobatillas	1.384	-	Ø	Ø	-	1	3	-	4	16	1	74	136	53	93	-	-	-	-	835	-	Cobatillas	80
81	Codoñera (La)	2.570	-	Ø	1	3	10	31	66	36	460	4	139	-	-	-	-	178	-	316	913	-	Codoñera	81
82	Colladico (El)	1.281	-	-	Ø	-	2	2	-	-	14		74	40	64	-	124	-	-	366	532	-	Colladico (El)	82
83	Collados	1.155	Ø	-	-	-	-	2	7	-	7		93	370	121	-	-	195	-	319	-	-	Collados	83
84	Corbalán	4.655	Ø	Ø	Ø	3	8	10	-	9	155	3	595	154	-	-	-	-	-	-	-	3.404	Corbalán	84
85	Corbatón	2.422	-	-	-	-	-	-	-	-	-		47	201	175	169	-	-	-	-	612	1.198	Corbatón	85
86	Cortes de Aragón	2.303	-	Ø	2	12	24	24	-	-	62	6	189	33	-	-	-	-	-	-	1.343	-	Cortes de Aragón	86
87	Cosa	3.122	Ø	-	Ø	-	5	2	7	21	51	1	514	835	113	83	229	-	-	-	-	1.092	Cosa	87
88	Cretas	3.895	Ø	-	4	7	17	57	63	54	422	1.0	317	504	288	230	494	161	266	-	-	-	Cretas	88
89	Crivillén	3.905	-	1	3	16	46	66	39	18	286	8	332	-	-	-	-	155	-	-	764	1.357	Crivillén	89
90	Cuba (La)	546	-	-	-	3	-	19	15	13	84	1	79	-	67	94	-	-	-	-	-	-	Cuba (La)	90
91	Cubla	4.518	1	Ø	Ø	2	6	13	17	17	137	4	566	158	-	73	-	-	-	-	-	3.035	Cubla	91
92	Cucalón	2.663	Ø	Ø	1	3	11	17	10	8	77	2	394	414	-	263	148	169	-	-	873	-	Cucalón	92
93	Cuencabuena	2.251	Ø	Ø	1	2	3	4	10	-	40	2	250	191	488	93	-	-	243	-	699	-	Cuencabuena	93
94	Cuervo (El)	1.925	Ø	Ø	2	5	17	24	30	54	198	1	20	-	-	-	-	-	-	392	-	1.167	Cuervo (El)	94
95	Cuevas de Almudén	3.530	Ø	Ø	Ø	1	2	2	-	-	27	1	314	284	113	168	-	-	-	-	652	1.788	Cuevas de Almudén	95
96	Cuevas de Cañart (La)	4.529	Ø	Ø	2	-	7	12	3	9	152	1	254	360	181	269	-	-	-	-	-	3.131	Cuevas de Cañart (Las)	96
97	Cuevas de Portalrubio	1.223	-	-	-	-	-	3	-	5	23		102	97	63	171	101	-	-	-	630	-	Cuevas de Portalrubio	97
98	Cuevas Labradas	4.013	Ø	1	Ø	2	5	11	4	-	173	4	167	71	54	-	-	162	-	444	776	1.725	Cuevas Labradas	98
99	Cutanda	3.296	-	1	1	3	10	16	31	44	156	7	507	173	50	-	-	-	241	-	-	1.355	Cutanda	99
100	Dos Torres de Mercader	1.083	Ø	Ø	-	1	1	3	-	4	44	1	184	181	67	-	-	-	-	477	-	-	Dos Torres de Mercader	100

2.– DISTRIBUCION DE LA SUPERFICIE CENSADA SEGUN EL TAMAÑO DE LAS EXPLOTACIONES

(continuación)

	MUNICIPIOS	TOTAL SUPERFICIE CENSADA Ha.	SUPERFICIE EN HECTAREAS SEGUN EL TAMAÑO DE LAS EXPLOTACIONES																			MUNICIPIOS	
			Menores de 0,1 Ha.	De 0,1 y menores de 0,2 Ha.	De 0,2 y menores de 0,5 Ha.	De 0,5 y menores de 1 Ha.	De 1 y menores de 2 Ha.	De 2 y menores de 3 Ha.	De 3 y menores de 4 Ha.	De 4 y menores de 5 Ha.	De 5 y menores de 10 Ha.	De 10 y menores de 20 Ha.	De 20 y menores de 30 Ha.	De 30 y menores de 50 Ha.	De 50 y menores de 70 Ha.	De 70 y menores de 100 Ha.	De 100 y menores de 150 Ha.	De 150 y menores de 200 Ha.	De 200 y menores de 300 Ha.	De 300 y menores de 500 Ha.	De 500 y menores de 1.000 Ha.	De 1.000 y más Ha.		
101	Ejulve	9.842	-	Ø	Ø	3	13	19	27	35	314	1.0	1.205	1.352	789	585	1.218	484	1.053	485	-	1.244	Ejulve	101
102	Escorihuela	7.148	1	1	Ø	-	2	28	21	31	217	73	305	96	54	72	125	-	-	-	539	4.926	Escorihuela	102
103	Escriche	2.837	-	-	Ø	-	-	-	-	-	-	5	126	-	-	94	-	-	232	454	1.881	-	Escriche	103
104	Escucha	1.297	-	Ø	1	3	20	35	35	22	263	27	163	31	-	-	-	-	-	451	-	-	Escucha	104
105	Estercuel	5.580	Ø	1	10	41	100	114	148	181	628	19	22	-	-	-	-	155	-	-	-	4.000	Estercuel	105
106	Ferreruela de Huerva	1.810	-	Ø	1	3	8	11	14	13	26	24	204	319	167	173	320	-	-	310	-	-	Ferreruela de Huerva	106
107	Fonfria	1.942	-	-	2	2	8	12	7	9	61	16	114	200	106	90	112	-	-	450	600	-	Fonfria	107
108	Formiche Alto	5.719	Ø	Ø	1	4	8	8	17	5	119	16	207	85	273	228	593	682	282	-	-	3.042	Formiche Alto	108
109	Formiche Bajo	2.368	Ø	Ø	1	-	-	7	3	5	49	32	149	228	163	168	-	-	205	-	-	1.065	Formiche Bajo	109
110	Fornoles	2.167	-	Ø	Ø	3	9	2	10	14	179	66	597	369	234	87	-	-	-	-	-	-	Fornoles	110
111	Fortanete	15.484	Ø	1	2	3	19	56	60	49	195	41	385	664	612	1.232	2.095	2.571	2.789	2.069	2.263	-	Fortanete	111
112	Foz-Calanda	3.346	-	1	3	2	7	14	7	17	201	64	180	68	-	-	-	-	-	-	623	1.580	Foz-Calanda	112
113	Fresneda (La)	2.724	Ø	Ø	6	11	37	43	50	57	595	1.12	410	258	56	81	-	-	-	-	-	-	Fresneda (La)	113
114	Frias de Albarracin	4.944	-	-	2	2	22	51	107	79	96	-	-	-	-	-	-	-	-	-	-	4.585	Frias de Albarracin	114
115	Fuenferrada	2.388	-	Ø	1	Ø	3	3	3	8	12	12	301	351	170	264	-	-	-	-	-	1.150	Fuenferrada	115
116	Fuentes Calientes	3.336	Ø	-	1	2	-	-	3	-	106	23	283	915	372	82	-	-	-	318	-	1.020	Fuentes Calientes	116
117	Fuentes Claras	3.069	-	4	5	14	32	36	54	66	540	1.11	485	160	59	97	-	-	-	407	-	-	Fuentes Claras	117
118	Fuentes de Rubielos	3.637	Ø	Ø	9	33	62	40	59	61	183	40	396	405	177	509	144	-	452	-	701	-	Fuentes de Rubielos	118
119	Fuentespalda	2.754	-	Ø	1	3	17	27	30	44	298	55	444	589	50	253	128	319	-	-	-	-	Fuentespalda	119
120	Galve	6.045	Ø	-	-	2	1	2	23	12	81	27	254	336	248	239	118	-	204	300	-	3.949	Galve	120
121	Gargallo	2.968	-	2	9	30	63	57	71	56	407	45	118	118	-	-	-	-	-	-	545	1.034	Gargallo	121
122	Gea de Albarracin	5.574	-	1	4	8	46	24	41	42	385	70	142	204	64	-	-	-	-	343	-	3.568	Gea de Albarracin	122
123	Ginebrosa (La)	5.747	-	Ø	2	7	22	66	28	63	472	47	137	42	61	-	-	152	-	-	-	4.222	Ginerrosa (La)	123
124	Godos	2.183	Ø	Ø	Ø	1	21	7	6	18	28	23	274	390	169	-	-	-	-	-	-	1.033	Godos	124
125	Griegos	3.707	Ø	-	Ø	3	12	16	10	19	106	43	66	-	-	70	-	-	-	-	-	2.966	Griegos	125
126	Guadalaviar	3.489	Ø	-	1	1	7	19	19	27	304	48	20	-	-	-	-	-	-	-	708	1.900	Guadalaviar	126
127	Gudar	5.541	-	-	-	2	7	5	23	9	86	27	94	129	53	662	848	178	268	-	-	2.903	Gúdar	127
128	Hijar	15.993	Ø	6	26	32	77	84	61	89	404	1.27	1.589	2.426	1.202	1.091	1.502	178	475	835	-	4.646	Hijar	128
129	Hinojosa de Jarque	2.251	-	-	-	1	7	5	15	18	133	52	303	113	-	-	-	-	-	-	-	1.128	Honojosa de Jarque	129
130	Hoz de la Vieja (La)	3.953	Ø	1	1	7	26	27	21	13	204	1.22	322	75	-	-	-	-	-	-	-	2.035	Hoz de la Vieja (La)	130
131	Huesa del Común	3.662	-	1	6	12	20	26	21	18	125	58	355	149	63	-	-	-	283	-	-	2.000	Huesa del Común	131
132	Iglesuela del Cid (La)	3.183	-	1	3	8	29	28	88	102	347	33	363	122	171	169	389	150	-	-	875	-	Iglesuela del Cid (La)	132
133	Jabaloyas	5.583	Ø	Ø	1	1	4	5	14	24	411	42	-	-	-	-	-	-	-	-	-	4.697	Jabaloyas	133
134	Jarque de la Val	2.710	Ø	-	-	-	3	6	-	13	153	20	318	210	111	88	-	-	250	-	-	1.353	Jarque de la Val	134
135	Jatiel	989	Ø	Ø	1	2	5	2	7	10	48	24	139	74	-	-	-	-	-	460	-	-	Jatiel	135
136	Jorcas	2.588	-	Ø	6	14	17	12	16	8	68	32	456	200	-	-	123	-	-	-	-	1.345	Jorcas	136
137	Josa	2.548	-	Ø	1	1	8	14	21	19	182	47	65	-	-	-	-	-	-	402	-	1.357	Josa	137
138	Ladruñán	2.400	-	Ø	Ø	-	5	2	6	14	122	30	267	167	63	-	104	-	-	-	-	1.348	Ladruñán	138
139	Lagueruela	2.348	Ø	1	2	-	6	7	3	-	19	15	306	368	204	151	-	-	-	-	-	1.125	Lagueruela	139
140	Lanzuela	1.372	Ø	-	-	1	5	-	7	-	11	9	171	401	54	194	135	-	-	300	-	-	Lanzuela	140
141	Lechago	1.714	-	Ø	2	9	28	28	45	27	133	33	136	-	64	-	-	-	-	323	580	-	Lechago	141
142	Libros	3.716	-	1	2	2	16	29	21	37	444	36	98	-	-	-	-	-	-	465	-	2.237	Libros	142
143	Ledón	4.270	Ø	Ø	1	2	3	-	19	20	42	3	237	668	301	160	-	167	236	-	-	2.384	Lidón	143
144	Linares de Mora	9.557	Ø	Ø	6	3	16	31	29	33	172	33	235	577	1.099	1.331	1.755	995	727	346	-	1.870	Linares de Mora	144
145	Loscos	2.078	Ø	Ø	Ø	2	14	21	14	13	12	42	612	331	107	183	-	-	-	343	-	-	Loscos	145
146	Luco de Bordón	2.990	-	Ø	1	1	1	3	3	5	7	13	343	456	281	342	472	307	-	-	633	-	Luco de Bordón	146
147	Luco de Jiloca	2.177	Ø	1	5	20	27	28	33	26	221	35	225	227	-	162	117	-	280	450	-	-	Luco de Jiloca	147
148	Lledó	1.337	-	Ø	1	2	14	13	34	17	184	40	121	87	56	81	-	-	-	324	-	-	Lledó	148
149	Maicas	2.481	-	-	1	12	31	32	26	14	123	22	72	32	-	-	-	-	228	-	-	1.681	Maicas	149
150	Manzanera	15.119	Ø	2	5	26	50	92	166	163	681	22	41	31	52	74	109	-	-	-	1.482	11.920	Manzanera	150

2.- DISTRIBUCION DE LA SUPERFICIE CENSADA SEGUN EL TAMAÑO DE LAS EXPLOTACIONES

(continuación)

	MUNICIPIOS	TOTAL SUPERFICIE CENSADA Ha.	SUPERFICIE EN HECTAREAS SEGÚN EL TAMAÑO DE LAS EXPLOTACIONES																			
			Menores de 0,1 Ha.	De 0,1 y menores de 0,2 Ha.	De 0,2 y menores de 0,5 Ha.	De 0,5 y menores de 1 Ha.	De 1 y menores de 2 Ha.	De 2 y menores de 3 Ha.	De 3 y menores de 4 Ha.	De 4 y menores de 5 Ha.	De 5 y menores de 10 Ha.	De 10 y menores de 20 Ha.	De 20 y menores de 30 Ha.	De 30 y menores de 50 Ha.	De 50 y menores de 70 Ha.	De 70 y menores de 100 Ha.	De 100 y menores de 150 Ha.	De 150 y menores de 200 Ha.	De 200 y menores de 300 Ha.	De 300 y menores de 500 Ha.	De 500 y menores de 1.000 Ha.	De 1.000 y más Ha.	
151	Martín del Río	3.633	1	Ø	4	12	11	55	55	27	227	295	616	492	52	163	109	-	-	316	-	1.198	Martín del Río	151
152	Más de las Matas	4.175	1	2	10	18	54	80	132	204	768	496	116	69	163	81	146	-	-	-	525	1.310	Más de las Matas	152
153	Mata de los Olmos (La)	2.154	-	Ø	5	3	20	15	13	9	60	499	248	175	-	80	-	-	-	322	705	-	Mata de los Olmos (La)	153
154	Mazaleón	6.634	-	1	3	7	24	54	49	32	665	1.313	277	158	-	-	-	-	252	-	-	3.799	Mazaleón	154
155	Mezquita de Jarque	2.934	Ø	-	1	1	4	-	-	4	12	117	469	748	57	-	-	-	230	-	1.291	-	Mezquita de Jarque	155
156	Mezquita de Loscos	1.380	-	-	1	5	14	7	14	13	132	306	120	177	61	-	-	-	-	-	530	-	Mezquita de Loscos	156
157	Mirambel	4.170	-	-	1	2	4	5	7	8	115	141	168	324	364	1.241	1.206	351	233	-	-	-	Mirambel	157
158	Miravete	3.568	-	Ø	2	2	6	17	14	13	21	46	119	198	129	423	463	498	-	-	-	1.617	Miravete	158
159	Molinos	6.614	Ø	Ø	1	10	33	37	49	32	442	766	427	61	-	-	-	-	-	-	792	3.964	Molinos	159
160	Monforte de Moyuela	3.215	-	Ø	1	2	7	4	7	18	88	327	401	218	168	-	249	-	290	-	-	1.435	Monforte de Moyuela	160
161	Monreal del Campo	7.754	1	4	17	30	74	112	147	129	1.033	2.045	1.658	783	126	269	-	-	278	474	574	-	Monreal del Campo	161
162	Monroyo	5.912	-	-	2	3	15	33	23	61	366	797	268	708	757	657	923	518	292	489	-	-	Monroyo	162
163	Montalbán	7.697	1	6	30	43	89	87	83	39	219	259	44	-	-	-	-	-	408	-	-	6.389	Montalbán	163
164	Monteagudo del Castillo	4.244	-	-	3	3	4	8	10	9	135	278	159	432	245	-	285	187	-	413	-	2.073	Monteagudo del Castillo	164
165	Monterde de Albarracín	4.635	Ø	Ø	1	3	2	5	7	4	196	495	115	202	-	-	-	-	-	-	-	3.605	Monterde de Albarracín	165
166	Montoro de Mezquita	2.649	-	Ø	2	1	4	5	9	8	66	206	118	121	111	-	222	167	218	-	-	1.392	Montoro de Mezquita	166
167	Mora de Rubielos	15.259	-	1	11	35	98	127	127	140	503	389	192	741	712	1.426	888	688	1.158	-	-	8.027	Mora de Rubielos	167
168	Moscardón	2.701	-	Ø	3	-	8	14	20	21	147	231	20	-	-	-	-	-	-	442	-	1.794	Moscardón	168
169	Mosqueruela	24.556	Ø	1	7	7	35	54	57	75	310	588	285	1.184	645	1.294	2.980	3.099	3.559	3.145	-	7.231	Mosqueruela	169
170	Muniesa	12.287	-	Ø	5	20	91	108	79	54	271	648	1.435	3.064	496	-	123	-	-	1.112	786	3.995	Muniesa	170
171	Navarrete del Rio	2.653	-	2	3	9	13	37	55	36	268	462	234	211	104	-	-	-	-	383	836	-	Navarrete del Rio	171
172	Noguera	4.732	Ø	Ø	1	3	10	17	45	53	275	133	-	-	50	-	-	-	250	-	-	3.895	Noguera	172
173	Nogueras	1.852	Ø	Ø	2	6	10	11	3	17	76	163	97	348	168	85	-	-	230	-	636	-	Nogueras	173
174	Nogueruelas	9.817	-	Ø	5	18	57	60	49	22	111	79	45	459	166	414	918	994	417	384	-	5.619	Nogueruelas	174
175	Nueros	1.057	Ø	Ø	Ø	1	-	2	-	-	-	47	116	295	189	-	-	-	-	407	-	-	Nueros	175
176	Obón	6.783	1	Ø	2	2	62	78	99	84	336	1.287	499	66	-	-	-	-	-	-	-	4.267	Obón	176
177	Odón	6.300	Ø	Ø	1	3	19	14	27	40	130	321	857	1.174	410	234	264	186	287	-	-	2.333	Odón	177
178	Ojos Negros	8.144	1	Ø	4	23	56	65	82	45	416	937	922	805	107	318	243	170	-	-	-	3.950	Ojos Negros	178
179	Olalla	3.096	-	Ø	1	3	2	4	12	25	73	229	241	629	664	330	243	184	-	456	-	-	Olalla	179
180	Olba	1.965	-	1	6	29	140	148	134	74	271	135	95	-	-	-	-	-	-	932	-	-	Olba	180
181	Oliete	7.710	1	3	7	13	47	84	72	152	694	1.497	306	100	-	-	-	-	-	-	582	4.152	Oliete	181
182	Olmos (Los)	3.766	Ø	1	1	4	21	19	19	13	110	423	304	277	172	-	120	163	-	-	619	1.500	Olmos (Los)	182
183	Orihuela del Tremedal	7.145	-	-	1	3	31	68	41	90	302	174	180	38	-	80	-	-	-	-	-	6.137	Orihuela del Tremedal	183
184	Orrios	4.049	Ø	1	4	3	9	13	20	27	206	584	282	208	55	4	-	-	-	-	-	2.637	Orrios	184
185	Palomar de Arroyos	3.174	-	1	Ø	2	9	22	20	34	182	566	261	221	-	-	-	-	281	-	-	1.575	Palomar de Arroyos	185
186	Pancrudo	3.991	Ø	1	Ø	1	1	2	11	58	71	211	238	569	212	175	134	157	-	-	-	2.150	Pancrudo	186
187	Parras de Castellote (Las)	3.557	-	1	2	1	9	14	28	32	217	498	479	523	62	-	-	199	-	314	-	1.178	Parras de Castellote (Las)	187
188	Parras de Martin (Las)	1.603	Ø	Ø	-	-	3	11	8	-	33	196	73	-	-	-	-	-	-	-	-	1.279	Parras de Martin (Las)	188
189	Peñarroya de Tastavins	7.994	-	1	4	13	29	54	71	98	386	544	419	474	664	1.694	1.117	685	747	-	990	-	Peñarroya de Tastavins	189
190	Peracense	2.749	Ø	Ø	3	5	19	8	3	-	65	23	285	319	-	-	-	-	-	-	647	1.373	Peracense	190
191	Peralejos	3.345	Ø	1	1	1	5	5	-	13	68	326	195	41	-	82	-	-	222	-	-	2.385	Peralejos	191
192	Perales del Alfambra	5.083	1	Ø	7	5	3	15	35	12	53	115	122	514	295	565	571	162	-	-	-	2.608	Perales del Alfambra	192
193	Piedrahita	1.376	-	Ø	-	-	1	10	11	30	118	160	123	269	114	-	113	-	-	427	-	-	Piedrahita	193
194	Pitarque	5.479	Ø	1	3	2	42	46	75	66	158	496	585	792	596	907	567	179	970	-	-	-	Pitarque	194
195	Plou	1.692	Ø	-	2	5	17	50	28	12	21	167	318	258	-	-	-	-	-	-	814	-	Plou	195
196	Pobo (El)	6.146	-	Ø	2	6	15	23	12	25	112	395	369	415	68	-	365	372	-	-	534	3.433	Pobo (El)	196
197	Portalrubio	2.198	-	-	-	1	5	10	3	4	17	81	251	370	162	77	138	-	-	436	640	-	Portalrubio	197
198	Portellada (La)	1.895	-	-	Ø	2	14	20	14	22	338	718	453	314	-	-	-	-	-	-	-	-	Portellada (La)	198
199	Poyo	1.968	-	3	7	11	35	53	47	62	280	493	251	46	-	-	-	-	-	-	690	-	Poyo (El)	199
200	Pozondón	6.607	-	Ø	1	2	4	14	6	9	235	57	189	120	-	166	-	-	-	-	-	5.282	Pozondón	200

TERUEL

2.- DISTRIBUCION DE LA SUPERFICIE CENSADA SEGUN EL TAMAÑO DE LAS EXPLOTACIONES

(continuación)

	MUNICIPIOS	TOTAL SUPERFICIE CENSADA Ha.	SUPERFICIE EN HECTAREAS SEGÚN TAMAÑO DE LAS EXPLOTACIONES: Menores de 0,1 Ha.	De 0,1 y menores de 0,2 Ha.	De 0,2 y menores de 0,5 Ha.	De 0,5 y menores de 1 Ha.	De 1 y menores de 2 Ha.	De 2 y menores de 3 Ha.	De 3 y menores de 4 Ha.	De 4 y menores de 5 Ha.	De 5 y menores de 10 Ha.	De 10 y menores de 20 Ha.	De 20 y menores de 30 Ha.	De 30 y menores de 50 Ha.	De 50 y menores de 70 Ha.	De 70 y menores de 100 Ha.	De 100 y menores de 150 Ha.	De 150 y menores de 200 Ha.	De 200 y menores de 300 Ha.	De 300 y menores de 500 Ha.	De 500 y menores de 1.000 Ha.	De 1.000 y más Ha.	MUNICIPIOS	
201	Pozuel del Campo	2.052	1	Ø	2	5	6	17	21	17	101	3[illegible]	499	382	55	-	-	-	215	387	-	-	Pozuel del Campo	201
202	Puebla de Hijar (La)	4.548	1	4	26	57	114	78	112	120	367	78[illegible]	468	114	125	-	393	-	-	-	1.784	-	Puebla de Hijar (La)	202
203	Puebla de Valverde (La)	29.573	Ø	Ø	1	12	67	95	89	99	533	1.20[illegible]	818	843	432	800	515	901	418	901	1.909	19.932	Puebla de Valverde (La)	203
204	Puertomingalvo	8.684	-	Ø	1	7	21	23	33	22	167	44[illegible]	448	562	938	1.403	1.480	1.050	253	-	-	1.833	Puertomingalvo	204
205	Ráfales	2.657	-	Ø	Ø	4	11	16	14	30	295	78[illegible]	593	553	105	253	-	-	-	-	-	-	Ráfales	205
206	Rambla de Martín (La)	737	-	-	-	1	-	3	-	4	6	7[illegible]	161	65	-	-	-	-	-	425	-	-	Rambla de Martín (La)	206
207	Rillo	3.140	-	1	2	3	8	12	7	13	43	2[illegible]	371	388	194	-	225	187	-	-	-	1.664	Rillo	207
208	Riodeva	3.103	Ø	-	2	2	18	40	42	66	510	60[illegible]	162	62	-	-	-	-	-	-	-	1.593	Riodeva	208
209	Ródenas	5.393	-	-	Ø	1	3	12	7	12	55	42[illegible]	371	171	56	-	-	-	272	-	544	3.465	Ródenas	209
210	Royuela	3.233	Ø	Ø	1	1	8	9	35	26	300	78[illegible]	234	96	-	-	-	-	204	421	-	1.118	Royuela	210
211	Rubiales	2.606	-	-	-	1	1	11	13	28	112	7[illegible]	-	-	-	-	-	-	-	-	-	2.367	Rubielos	211
212	Rubielos de la Cérida	6.846	Ø	-	Ø	-	-	13	9	17	91	42[illegible]	554	854	523	328	244	197	200	-	793	2.597	Rubielos de la Cérida	212
213	Rubielos de Mora	6.819	1	1	19	60	129	101	90	98	243	19[illegible]	117	247	182	624	853	511	1.185	-	711	1.451	Rubielos de Mora	213
214	Rudilla	1.790	-	Ø	2	4	8	11	3	4	13	17[illegible]	123	136	63	71	136	-	249	-	788	-	Rudilla	214
215	Salcedillo	1.130	-	-	1	1	8	5	-	-	21	12[illegible]	90	40	-	-	-	-	-	-	840	-	Salcedillo	215
216	Saldón	2.686	Ø	Ø	1	1	4	18	40	30	257	8[illegible]	20	-	-	-	-	-	-	-	-	2.235	Saldón	216
217	Samper de Calanda	13.096	Ø	3	23	23	37	47	51	39	223	58[illegible]	594	1.830	1.160	788	713	347	208	-	-	6.415	Samper de Calanda	217
218	San Agustín	4.891	Ø	Ø	1	1	16	22	27	38	531	1.21[illegible]	523	246	121	-	-	-	496	300	-	1.350	San Agustín	218
219	San Martín del Río	1.694	Ø	1	2	11	60	66	72	60	397	36[illegible]	207	31	-	73	126	-	224	-	-	-	San Martín del Río	219
220	Santa Cruz de Nogueras	1.723	-	-	Ø	1	4	2	3	4	43	8[illegible]	95	281	171	175	-	358	-	497	-	-	Santa Cruz de Nogueras	220
221	Santa Eulalia	8.538	1	5	5	22	111	48	68	36	291	69[illegible]	952	770	778	155	270	325	-	-	-	4.006	Santa Eulalia	221
222	Santolea	997	Ø	Ø	1	2	6	7	10	4	132	17[illegible]	-	63	-	-	-	-	-	-	593	-	Santolea	222
223	Sarrión	13.812	1	Ø	4	15	50	87	116	145	660	1.27[illegible]	1.451	1.346	790	-	202	-	-	-	-	7.670	Sarrión	223
224	Segura de los Baños	4.709	Ø	1	1	3	7	15	26	18	168	40[illegible]	107	-	-	-	-	-	222	-	-	3.737	Segura de los Baños	224
225	Seno	2.004	Ø	Ø	Ø	1	5	7	7	9	84	17[illegible]	123	283	64	-	-	-	-	-	-	1.248	Seno	225
226	Singra	3.216	-	Ø	2	5	14	22	10	17	58	10[illegible]	281	733	229	75	344	193	266	-	858	-	Singra	226
227	Son del Puerto	2.020	-	-	Ø	-	3	-	-	-	8	12[illegible]	208	144	115	-	105	-	-	-	-	1.310	Son del Puerto	227
228	Terriente	4.916	Ø	1	3	6	13	37	54	96	394	46[illegible]	68	-	-	-	107	184	-	-	662	2.829	Terriente	228
229	TERUEL	16.292	2	10	62	87	147	129	177	186	1.128	1.57[illegible]	659	739	319	327	1.106	313	-	1.232	800	7.299	TERUEL	229
230	Toril y Masegoso	649	-	-	-	-	-	3	4	-	188	25[illegible]	-	-	-	-	-	-	204	-	-	-	Toril y Masegoso	230
231	Tormón	2.770	Ø	Ø	Ø	Ø	2	8	3	-	86	31[illegible]	-	-	-	-	-	-	-	-	-	2.356	Tormón	231
232	Tornos	4.802	Ø	1	3	5	19	19	17	22	190	49[illegible]	772	585	166	243	126	-	285	-	-	1.850	Tornos	232
233	Torralba de los Sisones	4.363	Ø	Ø	10	8	17	19	3	26	68	34[illegible]	450	553	171	-	113	-	258	-	-	2.322	Torralba de los Sisones	233
234	Torrecilla de Alcañiz	3.235	Ø	1	3	4	19	30	25	17	268	64[illegible]	439	477	52	-	560	-	-	-	696	-	Torrecilla de Alcañiz	234
235	Torrecilla del Rebollar	3.550	-	2	7	2	1	4	3	4	11	31[illegible]	431	701	61	95	131	-	-	-	-	1.781	Torrecilla del Rebollar	235
236	Torre de Arcas	2.968	-	-	-	-	1	8	10	26	137	52[illegible]	93	556	116	74	347	370	709	-	-	-	Torre de Arcas I	236
237	Torre de las Arcas	3.333	-	Ø	1	3	16	15	17	63	141	18[illegible]	207	-	-	-	-	-	238	-	-	2.463	Torre de las Arcas	237
238	Torre del Compte	1.965	-	-	2	5	6	29	-	18	125	52[illegible]	359	453	170	75	-	196	-	-	-	-	Torre del Compte	238
239	Torre la Cárcel	3.334	Ø	1	4	7	34	21	29	27	149	68[illegible]	739	358	191	84	250	161	-	-	590	-	Torre la Cárcel	239
240	Torre los Negros	3.021	1	Ø	2	3	7	7	3	4	13	15[illegible]	466	881	107	-	108	324	-	418	524	-	Torre los Negros	240
241	Torremocha de Jiloca	3.269	1	Ø	3	5	21	20	20	12	197	25[illegible]	232	526	164	317	-	-	-	-	-	1.499	Torremocha de Jiloca	241
242	Torres de Albarracín	2.978	Ø	Ø	3	5	26	35	34	21	81	7[illegible]	-	-	-	82	-	-	289	-	-	2.328	Torres de Albarracín	242
243	Torrevelilla	3.455	Ø	Ø	1	5	9	20	16	26	148	41[illegible]	248	225	111	-	132	-	-	413	562	1.128	Torrevelilla	243
244	Torrijas	5.712	-	Ø	Ø	3	12	33	7	49	196	5[illegible]	-	-	-	-	-	-	-	-	502	4.860	Torrijas	244
245	Torrijo del Campo	4.836	Ø	2	1	7	17	31	52	44	575	1.34[illegible]	727	481	61	-	-	-	-	-	1.492	-	Torrijo del Campo	245
246	Tortajada	2.770	-	-	Ø	2	3	7	7	4	52	35[illegible]	420	114	-	-	124	-	-	-	-	1.685	Tortajada	246
247	Tramacastiel	3.780	Ø	1	1	5	16	32	84	56	136	9[illegible]	-	-	-	-	-	-	-	-	659	2.790	Tramacastiel	247
248	Tramacastilla	2.500	Ø	1	2	3	11	43	27	44	125	36[illegible]	24	-	-	-	-	-	215	369	-	1.600	Tramacastilla	248
249	Tronchón	5.114	-	2	2	3	7	19	24	14	248	89[illegible]	134	68	280	1.147	666	1.016	446	673	-	-	Tronchón	249
250	Urrea de Gaén	5.494	Ø	3	8	12	16	14	34	62	211		667	514	58	275	265	193	-	368	-	1.928	Urrea de Gaen	250

TERUEL

2.– DISTRIBUCION DE LA SUPERFICIE CENSADA SEGUN EL TAMAÑO DE LAS EXPLOTACIONES

(conclusión)

MUNICIPIOS	TOTAL SUPERFICIE CENSADA Ha.	SUPERFICIE EN HECTAREAS SEGUN EL TAMAÑO DE LAS EXPLOTACIONES: Menores de 0,1 Ha.	De 0,1 y menores de 0,2 Ha.	De 0,2 y menores de 0,5 Ha.	De 0,5 y menores de 1 Ha.	De 1 y menores de 2 Ha.	De 2 y menores de 3 Ha.	De 3 y menores de 4 Ha.	De 4 y menores de 5 Ha.	De 5 y menores de 10 Ha.	De 10 y menores de 20 Ha.	De 20 y menores de 30 Ha.	De 30 y menores de 50 Ha.	De 50 y menores de 70 Ha.	De 70 y menores de 100 Ha.	De 100 y menores de 150 Ha.	De 150 y menores de 200 Ha.	De 200 y menores de 300 Ha.	De 300 y menores de 500 Ha.	De 500 y menores de 1.000 Ha.	De 1.000 y más Ha.	MUNICIPIOS
251 Utrillas	2.028	Ø	5	7	7	23	37	21	30	192	218	168	106	-	-	135	-	-	457	622	-	Utrillas	251
252 Valacloche	1.385	Ø	Ø	-	1	1	-	3	-	39	141	89	74	-	-	-	-	-	-	-	1.037	Valacloche	252
253 Valbona	3.362	Ø	Ø	3	26	39	31	56	62	350	205	51	78	123	-	-	-	-	-	-	2.338	Valbona	253
254 Valdelgorfa	5.431	-	Ø	4	18	41	38	44	60	400	1.266	1.252	557	103	72	-	-	-	-	-	1.576	Valdelgorfa	254
255 Valdecebro	2.643	-	Ø	-	1	-	5	12	9	81	222	213	37	-	-	-	153	-	-	641	1.269	Valdecebro	255
256 Valdeconejos	2.837	Ø	Ø	Ø	-	2	6	-	13	24	323	225	73	59	80	-	-	-	-	-	2.032	Valdeconejos	256
257 Valdecuenca	2.009	-	-	Ø	1	1	5	21	30	130	76	20	-	-	-	-	-	-	-	-	1.716	Valdecuenca	257
258 Valdelinares	5.130	-	Ø	-	2	13	21	20	27	185	329	93	297	183	375	678	-	475	681	-	1.751	Valdelinares	258
259 Valdeltormo	1.666	-	Ø	3	8	25	32	23	44	252	636	388	73	182	-	-	-	-	-	-	-	Valdeltormo	259
260 Valderrobres	10.052	-	Ø	22	14	55	66	78	90	844	1.299	862	1.043	630	576	242	497	477	-	-	3.257	Valderrobres	260
261 Valjunquera	4.747	-	Ø	2	2	30	24	46	37	260	1.199	493	454	-	-	117	-	287	-	-	1.796	Valjunquera	261
262 Valverde	1.349	-	Ø	Ø	-	-	-	-	-	6	45	257	343	115	-	-	-	-	-	588	-	Valverde	262
263 Vallecillo (El)	2.448	-	Ø	1	3	7	5	14	5	243	112	-	-	-	-	-	-	-	-	-	2.058	Vallecillo (El)	263
264 Veguillas de la Sierra	1.354	-	-	1	-	-	-	-	-	102	159	25	32	-	-	-	-	-	-	-	1.035	Veguillas de la Sierra	264
265 Villafranca del Campo	5.809	Ø	1	2	6	10	21	22	42	203	586	662	1.095	543	81	122	180	-	-	812	1.421	Villafranca del Campo	265
266 Villahermosa del Campo	1.705	-	Ø	Ø	3	4	3	4	-	38	76	137	278	225	350	337	-	250	-	-	-	Villahermosa del Campo	266
267 Villalba Alta	3.080	Ø	Ø	1	3	11	7	7	4	82	200	224	181	109	-	-	151	256	-	-	1.844	Villalba Alta	267
268 Villalba Baja	3.943	-	Ø	1	5	2	2	14	-	66	461	563	351	61	-	-	-	-	-	-	2.417	Villalba Baja	268
269 Villalba de los Morales	1.518	-	Ø	-	-	4	2	3	-	88	262	414	193	167	-	-	-	-	385	-	-	Villalba de los Morales	269
270 Villanueva del Rebollar de la Sierra	1.871	Ø	Ø	1	1	8	-	6	4	76	154	322	101	-	168	-	170	-	-	865	-	Villanueva del Rebollar de la Sierra	270
271 Villar del Cobo	5.121	-	2	1	4	13	24	47	57	221	162	-	35	-	-	-	-	-	-	-	4.555	Villar del Cobo	271
272 Villar del Salz	3.320	Ø	1	1	5	6	21	31	23	96	176	282	115	113	89	124	-	-	-	-	2.237	Villar del Salz	272
273 Villarejo (El)	2.007	-	-	-	-	1	-	7	-	6	38	100	306	263	757	378	151	-	-	-	-	Villarejo (El)	273
274 Villarluengo	13.367	-	1	4	6	17	10	33	18	131	235	44	135	621	1.055	1.948	1.323	720	322	541	6.203	Villarluengo	274
275 Villarquemado	6.108	1	2	6	13	79	71	80	120	540	1.082	745	255	178	79	118	-	-	327	-	2.412	Villarquemado	275
276 Villarroya de los Pinares	6.516	Ø	1	2	-	14	10	11	22	177	102	49	191	750	398	1.142	488	667	-	-	2.491	Villarroya de los Pinares	276
277 Villastar	4.378	Ø	Ø	2	10	13	17	28	45	444	624	135	31	-	-	-	-	-	-	972	2.057	Villastar	277
278 Villel	8.535	Ø	1	5	13	33	49	58	88	541	554	126	117	56	-	-	-	-	-	718	6.176	Villel	278
279 Vinaceite	4.261	-	Ø	1	2	8	17	-	13	187	352	369	1.023	115	437	-	182	281	-	-	1.274	Vinaceite	279
280 Visiedo	5.160	1	Ø	2	2	11	9	6	5	56	11	280	1.361	1.066	656	146	-	258	-	-	1.290	Visiedo	280
281 Vivel del Río Martín	2.571	1	Ø	1	2	11	8	23	13	107	395	142	30	-	157	-	176	-	-	-	1.505	Vivel del Río Martín	281
282 Zoma (La)	1.409	Ø	-	2	3	14	14	4	9	111	171	100	31	-	-	-	-	-	393	557	-	Zoma (La)	282

3.– DISTRIBUCION DE LA SUPERFICIE SEGUN EL REGIMEN DE TENENCIA

	MUNICIPIOS	Total de superficie censada Ha.	Propiedad Ha.	Arrendamiento Ha.	Aparcería Ha.	Otros regímenes de tenencia Ha.
	Total	**1.381.437**	**1.045.458**	**65.685**	**214.192**	**56.102**
1	Ababuj	5.303	4.329	80	497	397
2	Abejuela	7.895	7.457	5	426	7
3	Aguatón	2.243	2.019	80	44	100
4	Aguaviva	4.469	4.049	144	272	4
5	Aguilar del Alfambra	3.798	3.421	70	120	187
6	Alacón	4.291	3.082	365	836	8
7	Alba	5.315	4.901	-	414	-
8	Albalate del Arzobispo	16.984	7.178	139	8.247	1.420
9	Albarracín	50.745	30.250	442	971	19.082
10	Albentosa	6.483	5.389	88	997	9
11	Alcaine	5.179	4.321	101	751	6
12	Alcalá de la Selva	10.157	5.492	579	3.940	146
13	Alcañiz	38.434	30.196	915	6.338	985
14	Alcorisa	12.185	8.566	776	2.050	793
15	Aldehuela	3.606	2.967	10	548	81
16	Alfambra	11.812	6.681	2.241	2.688	202
17	Aliaga	10.129	7.110	404	2.490	125
18	Almohaja	2.381	2.332	36	13	-
19	Alobras	3.563	3.423	87	49	4
20	Alpeñés	2.693	2.310	365	18	-
21	Allepuz	6.703	3.819	140	2.156	588
22	Alloza	8.100	5.305	75	2.686	34
23	Allueva	1.755	1.634	-	121	-
24	Anadón	2.369	2.194	12	141	22
25	Andorra	12.820	8.478	145	3.788	409
26	Arcos de las Salinas	9.217	7.395	3	109	1.710
27	Arens de Lledó	2.411	1.865	28	492	26
28	Argente	5.942	4.391	807	685	59
29	Ariño	8.210	7.100	20	1.042	48
30	Armillas	2.528	2.148	8	352	20
31	Azaila	8.984	5.506	57	3.421	-
32	Bádenas	2.272	1.766	78	85	343
33	Báguena	2.460	2.102	46	296	16
34	Bañón	5.082	3.560	387	1.104	31
35	Barrachina	2.233	1.678	119	166	270
36	Bea	2.130	1.733	-	317	80
37	Beceite	8.701	8.508	24	148	21
38	Belmonte de Mezquín	2.210	1.395	8	247	560
39	Bello	4.741	3.313	289	842	297
40	Berge	3.751	3.134	43	557	17
41	Bezas	2.856	2.814	26	-	16
42	Blancas	6.710	5.633	507	511	59
43	Blesa	6.679	4.929	-	1.739	11
44	Bordón	3.324	2.385	476	445	18
45	Bronchales	5.817	5.673	134	4	6
46	Bueña	3.923	3.321	220	147	235
47	Burbáguena	2.658	1.613	109	898	38
48	Cabra de Mora	2.803	2.769	11	5	18
49	Calaciete	7.667	4.945	50	2.660	12
50	Calamocha	5.149	4.070	179	827	73

3.– DISTRIBUCION DE LA SUPERFICIE SEGUN EL REGIMEN DE TENENCIA

(continuación)

MUNICIPIOS	Total de superficie censada Ha.	Propiedad Ha.	Arrendamiento Ha.	Aparcería Ha.	Otros regímenes de tenencia Ha.
51 Calanda	10.427	5.572	41	3.667	1.147
52 Calomarde	2.540	2.508	18	8	6
53 Camañas	5.835	4.356	840	639	-
54 Camarena de la Sierra	7.102	6.912	1	189	-
55 Camarillas	4.947	3.344	94	1.448	61
56 Caminreal	7.751	1.929	51	771	-
57 Campillo	3.241	2.943	116	182	-
58 Campos	2.635	2.224	7	359	45
59 Cantavieja	11.717	6.591	1.310	3.669	147
60 Cañada de Benatanduz	3.176	1.865	481	801	29
61 Cañada de Verich (La)	941	829	-	112	-
62 Cañada Vellida	2.247	1.738	26	255	228
63 Cañizar del Olivar	2.483	1.685	22	729	47
64 Cascante del Río	3.893	3.730	37	124	2
65 Castejón de Tornos	2.561	1.994	47	514	6
66 Castel de Cabra	2.978	2.129	-	849	-
67 Castelnou	3.771	3.115	15	641	-
68 Castelserás	4.356	2.205	27	2.122	2
69 Castelvispal	1.624	1.090	12	522	-
70 Castellar (El)	4.530	3.751	106	673	-
71 Castellote	8.356	5.917	156	1.091	1.192
72 Castralvo	1.955	1.573	133	39	210
73 Caudé	6.488	5.225	407	597	259
74 Cedrillas	7.021	2.639	199	1.387	2.796
75 Celadas	7.977	5.374	2.522	80	1
76 Cella	12.918	9.612	1.807	1.007	492
77 Cerollera	2.350	2.245	4	94	7
78 Cervera del Rincón	1.790	1.490	283	17	-
79 Cirugeda	4.003	3.583	-	404	16
80 Cobatillas	1.384	1.347	-	4	33
81 Codoñera (La)	2.570	1.579	3	963	25
82 Colladico (El)	1.281	1.209	-	72	-
83 Collados	1.155	668	256	229	2
84 Corbalán	4.655	4.360	66	208	21
85 Corbatón	2.422	1.778	32	612	-
86 Cortes de Aragón	2.303	1.864	6	433	-
87 Cosa	3.122	2.832	237	53	-
88 Cretas	3.895	3.247	9	627	12
89 Crivillén	3.905	2.607	159	190	949
90 Cuba (La)	546	427	46	73	-
91 Cubla	4.518	4.308	97	65	48
92 Cucalón	2.663	1.967	88	372	236
93 Cuencabuena	2.251	1.875	46	329	1
94 Cuervo (El)	1.925	1.853	9	64	5
95 Cuevas de Almudén	3.530	2.315	272	650	293
96 Cuevas de Cañart (Las)	4.529	1.939	2.427	152	11
97 Cuevas de Portalrubio	1.223	889	159	175	-
98 Cuevas Labradas	4.013	3.434	462	117	-
99 Cutanda	3.296	2.495	280	521	-
100 Dos Torres de Mercader	1.083	882	38	163	-

3.- DISTRIBUCION DE LA SUPERFICIE SEGUN EL REGIMEN DE TENENCIA

(continuación)

	MUNICIPIOS	Total de superficie censada Ha.	Propiedad Ha.	Arrendamiento Ha.	Aparcería Ha.	Otros regímenes de tenencia Ha.
101	Ejulve	9.842	9.408	91	279	64
102	Escorihuela	7.148	6.174	540	431	3
103	Escriche	2.837	2.661	-	176	-
104	Escucha	1.297	742	-	104	451
105	Estercuel	5.580	5.443	59	25	53
106	Ferreruela de Huerva	1.810	1.496	3	311	-
107	Fonfría	1.942	1.700	-	195	47
108	Formiche Alto	5.719	4.342	56	1.321	-
109	Formiche Bajo	2.368	1.718	25	625	-
110	Fórnoles	2.167	1.491	10	654	12
111	Fortanete	15.484	11.992	1.170	1.485	837
112	Foz-Calanda	3.346	2.091	12	1.195	48
113	Fresneda (La)	2.724	1.510	48	1.122	44
114	Frías de Albarracín	4.944	4.862	63	16	3
115	Fuenferrada	2.388	1.863	254	168	103
116	Fuentes Calientes	3.336	2.536	214	132	454
117	Fuentes Claras	3.069	2.257	146	666	-
118	Fuentes de Rubielos	3.637	2.401	77	937	222
119	Fuentespalda	2.754	2.378	6	297	73
120	Galve	6.045	5.295	18	487	245
121	Gargallo	2.968	2.864	19	85	-
122	Gea de Albarracín	5.574	5.009	480	73	12
123	Ginebrosa (La)	5.747	5.142	43	324	238
124	Godos	2.183	1.894	34	162	93
125	Greigos	3.707	3.432	268	7	-
126	Guadalaviar	3.489	3.251	214	24	-
127	Gúdar	5.541	3.758	106	1.424	253
128	Hijar	15.993	8.499	513	6.491	490
129	Hinojosa de Jarque	2.251	2.067	106	78	-
130	Hoz de la Vieja (La)	3.953	3.364	-	567	22
131	Huesa del Común	3.662	2.606	54	964	38
132	Iglesuela del Cid (La)	3.183	1.730	274	1.077	102
133	Jabaloyas	5.583	5.318	127	41	97
134	Jarque de la Val	2.710	2.149	256	305	-
135	Jatiel	989	643	12	334	-
136	Jorcas	2.588	2.107	104	343	34
137	Josa	2.548	2.040	28	480	-
138	Ladruñán	2.400	2.186	85	123	6
139	Lagueruela	2.348	2.021	-	317	10
140	Lanzuela	1.372	1.082	24	113	153
141	Lechago	1.714	1.088	25	601	-
142	Libros	3.716	3.031	-	680	5
143	Lidón	4.270	3.579	174	326	191
144	Linares de Mora	9.557	4.441	1	5.115	-
145	Loscos	2.078	1.394	-	670	14
146	Luco de Bordón	2.990	2.224	624	142	-
147	Luco de Jiloca	2.177	1.411	55	709	2
148	Lledó	1.337	893	8	112	324
149	Malcas	2.481	2.334	-	147	-
150	Manzanera	15.119	13.577	115	1.427	-

3.– DISTRIBUCION DE LA SUPERFICIE SEGUN EL REGIMEN DE TENENCIA

(continuación)

	MUNICIPIOS	Total de superficie censada Ha.	Propiedad Ha.	Arrendamiento Ha.	Aparcería Ha.	Otros regímenes de tenencia Ha.
151	Martín del Río	3.633	3.149	72	303	109
152	Más de las Matas	4.175	3.547	138	481	9
153	Mata de los Olmos (Las)	2.154	1.474	27	611	42
154	Mazaleón	6.634	5.834	28	772	-
155	Mezquita de Jarque	2.934	2.353	240	-	341
156	Mezquita de Loscos	1.380	1.247	-	133	-
157	Mirambel	4.170	2.755	915	497	3
158	Miravete	3.568	2.391	47	1.122	8
159	Molinos	6.614	5.127	55	1.354	78
160	Monforte de Moyuela	3.215	2.708	-	507	-
161	Monreal del Campo	7.754	4.937	1.249	1.308	260
162	Monroyo	5.912	5.609	54	176	73
163	Montalbán	7.697	3.286	122	94	4.195
164	Monteagudo del Castillo	4.244	3.014	122	1.070	38
165	Monterde de Albarracín	4.635	4.412	223	-	-
166	Montoro de Mezquita	2.649	2.191	299	159	-
167	Mora de Rubielos	15.259	11.445	221	3.316	277
168	Moscardón	2.701	2.606	84	10	1
169	Mosqueruela	24.556	11.754	5.422	7.004	376
170	Muniesa	12.287	9.657	17	2.613	-
171	Navarrete del Río	2.653	1.882	93	239	439
172	Noguera	4.732	4.589	116	4	23
173	Nogueras	1.852	1.263	76	248	265
174	Nogueruelas	9.817	6.914	370	2.502	31
175	Nueros	1.057	870	44	143	-
176	Obón	6.783	6.533	64	186	-
177	Odón	6.300	5.284	593	278	145
178	Ojos Negros	8.144	5.344	783	786	1.231
179	Olalla	3.096	2.409	-	687	-
180	Olba	1.965	1.257	177	531	-
181	Ollete	7.710	5.331	54	647	1.678
182	Olmos (Los)	3.766	2.801	115	798	52
183	Orihuela del Tremedal	7.145	6.944	201	-	-
184	Orrios	4.049	3.411	435	188	15
185	Palomar de Arroyos	3.174	2.689	-	485	-
186	Pancrudo	3.991	3.077	536	363	15
187	Parras de Castellote (Las)	3.557	3.107	30	420	-
188	Parras de Martín (Las)	1.603	1.484	-	96	23
189	Peñarroya de Tastavins	7.994	7.824	19	132	19
190	Peracense	2.749	2.470	61	218	-
191	Peralejos	3.345	2.679	426	240	-
192	Perales del Alfambra	5.083	3.866	419	576	222
193	Piedrahita	1.376	1.090	-	266	20
194	Pitarque	5.479	4.461	424	594	-
195	Plou	1.692	1.379	-	313	-
196	Pobo (El)	6.146	4.583	856	707	-
197	Portalrubio	2.198	1.454	102	642	-
198	Portellada (La)	1.895	1.584	26	285	-
199	Poyo (El)	1.968	1.774	19	160	15
200	Pozondón	6.607	6.009	502	8	88

3.— DISTRIBUCION DE LA SUPERFICIE SEGUN EL REGIMEN DE TENENCIA

(continuación)

	MUNICIPIOS	Total de superficie censada Ha.	Propiedad Ha.	Arrendamiento Ha.	Aparcería Ha.	Otros regímenes de tenencia Ha.
201	Pozuel del Campo	2.052	1.264	83	705	-
202	Puebla de Hijar (La)	4.548	1.964	1.091	1.484	9
203	Puebla de Valverde (La)	29.573	28.090	2	1.471	10
204	Puertomingalvo	8.684	3.839	1.057	3.603	185
205	Ráfales	2.657	2.441	10	198	8
206	Rambla de Martín (La)	737	649	88	-	-
207	Rillo	3.140	2.355	199	436	150
208	Riodeva	3.103	2.864	119	76	44
209	Ródenas	5.393	4.001	278	1.114	-
210	Royuela	3.233	2.818	353	38	24
211	Rubiales	2.606	2.589	17	-	-
212	Rubielos de la Cérida	6.846	5.921	510	415	-
213	Rubielos de Mora	6.819	3.447	238	3.040	94
214	Rudilla	1.790	1.515	-	264	11
215	Salcedillo	1.130	1.072	-	58	-
216	Saldón	2.686	2.601	74	10	1
217	Samper de Calanda	13.096	10.401	100	2.591	4
218	San Agustín	4.891	3.436	110	1.290	55
219	San Martín del Río	1.694	1.177	215	275	27
220	Santa Cruz de Nogueras	1.723	1.576	-	120	27
221	Santa Eulalia	8.538	6.341	828	865	504
222	Santolea	997	904	18	47	28
223	Sarrión	13.812	10.114	1.336	2.269	93
224	Segura de los Baños	4.709	4.329	-	365	15
225	Seno	2.004	1.848	53	96	7
226	Singra	3.216	2.678	75	463	-
227	Son del Puerto	2.020	1.765	6	157	92
228	Terriente	4.916	4.383	495	38	-
229	TERUEL	16.292	10.772	1.691	3.821	8
230	Toril y Masegoso	649	608	41	-	-
231	Tormón	2.770	2.670	85	4	11
232	Tornos	4.802	3.541	411	798	52
233	Torralba de los Sisones	4.363	3.432	406	226	299
234	Torrecilla de Alcañiz	3.235	1.830	-	1.399	6
235	Torrecilla del Rebollar	3.550	2.939	18	506	87
236	Torre de Arcas	2.968	2.924	3	41	-
237	Torre de las Arcas	3.333	2.964	-	369	-
238	Torre del Compte	1.965	1.191	-	764	10
239	Torre la Cárcel	3.334	2.609	84	641	-
240	Torre los Negros	3.021	2.348	239	434	-
241	Torremocha de Jiloca	3.269	2.557	347	253	112
242	Torres de Albarracín	2.978	2.608	61	308	1
243	Torrevelilla	3.455	1.859	8	1.460	128
244	Torrijas	5.712	5.123	9	78	502
245	Torrijo del Campo	4.836	3.738	279	724	95
246	Tortajada	2.770	2.033	588	149	-
247	Tramacastiel	3.780	3.679	-	92	9
248	Tramacastilla	2.500	2.215	57	228	-
249	Tronchón	5.114	2.456	961	1.417	280
250	Urrea de Gaén	5.494	3.031	307	2.141	15

3.– DISTRIBUCION DE LA SUPERFICIE SEGUN EL REGIMEN DE TENENCIA

(conclusión)

MUNICIPIOS	Total de superficie censada Ha.	Propiedad Ha.	Arrendamiento Ha.	Aparcería Ha.	Otros regímenes de tenencia Ha.
251 Utrillas	2.028	1.829	33	151	15
252 Valacloche	1.385	1.265	74	46	-
253 Valbona	3.362	3.097	13	251	1
254 Valdealgorfa	5.431	3.641	56	1.721	13
255 Valdecebro	2.643	2.367	17	123	136
256 Valdeconejos	2.837	2.455	29	274	79
257 Valdecuenca	2.009	1.918	85	6	-
258 Valdelinares	5.130	4.515	15	577	23
259 Valdeltormo	1.666	1.097	20	542	7
260 Valderrobres	10.052	8.023	130	1.800	99
261 Valjunquera	4.747	3.849	12	852	34
262 Valverde	1.349	944	357	48	-
263 Vallecillo (El)	2.448	2.421	27	-	-
264 Veguillas de la Sierra	1.354	1.266	41	45	2
265 Villafranca del Campo	5.809	4.322	795	651	41
266 Villahermosa del Campo	1.705	1.504	156	38	7
267 Villalba Alta	3.080	2.646	269	156	9
268 Villalba Baja	3.943	2.785	1.094	64	-
269 Villalba de los Morales	1.518	1.382	136	-	-
270 Villanueva del Rebollar de la Sierra	1.871	1.522	147	94	108
271 Villar del Cobo	5.121	4.992	91	20	18
272 Villar del Salz	3.320	3.020	186	109	5
273 Villarejo (El)	2.007	1.655	251	63	38
274 Villarluengo	13.367	9.230	953	3.183	1
275 Villarquemado	6.108	4.232	296	1.123	457
276 Villarroya de los Pinares	6.516	3.885	209	2.420	2
277 Villastar	4.378	1.849	85	2.437	7
278 Villel	8.535	6.667	75	1.755	38
279 Vinaceite	4.261	2.679	-	1.511	71
280 Visiedo	5.160	3.859	116	1.152	33
281 Vivel del Río Martín	2.571	2.035	139	306	91
282 Zoma (La)	1.409	954	35	412	8

4.— PARCELACION DE LAS EXPLOTACIONES

MUNICIPIOS	NUMERO DE PARCELAS			
	TOTAL	Menores de 1 Hectárea	De 1 y menores de 5 Hectáreas	De 5 Hectáreas y mayores
Total	**743.420**	**612.535**	**110.379**	**20.506**
1 Ababuj	2.851	2.607	223	21
2 Abejuela	1.876	1.709	161	6
3 Aguatón	832	630	186	16
4 Aguaviva	5.852	5.641	157	54
5 Aguilar del Alfambra	2.076	1.777	288	11
6 Alacón	4.758	4.404	349	5
7 Alba	2.155	1.837	296	22
8 Albalate del Arzobispo	10.385	6.183	3.375	827
9 Albarracín	4.886	4.571	173	142
10 Albentosa	3.212	2.225	890	97
11 Alcaine	2.741	2.284	411	46
12 Alcalá de la Selva	2.932	2.394	322	216
13 Alcañiz	5.184	2.910	1.555	719
14 Alcorisa	6.361	4.653	1.601	107
15 Aldehuela	3.596	3.294	207	45
16 Alfambra	4.492	2.358	1.878	256
17 Aliaga	1.022	635	210	177
18 Almohaja	771	699	68	4
19 Alobras	3.475	3.461	12	2
20 Alpeñés	1.123	637	423	63
21 Allepuz	2.449	2.047	284	118
22 Alloza	5.041	4.574	423	44
23 Allueva	444	378	64	2
24 Anadón	1.778	1.520	214	44
25 Andorra	5.620	4.494	891	235
26 Arcos de las Salinas	4.148	4.054	89	5
27 Arens de Lledó	1.257	761	400	96
28 Argente	4.514	3.737	752	25
29 Ariño	4.053	3.942	104	7
30 Armillas	1.216	969	202	45
31 Azaila	4.441	2.179	2.131	131
32 Bádenas	739	538	142	59
33 Báguena	2.922	2.700	188	34
34 Bañón	5.754	4.708	1.005	41
35 Barrachina	2.336	2.056	273	7
36 Bea	531	403	109	19
37 Beceite	1.866	1.402	293	171
38 Belmonte de Mezquín	1.685	1.229	419	37
39 Bello	4.565	3.864	658	43
40 Berge	2.179	1.954	204	21
41 Bezas	2.426	2.405	19	2
42 Blancas	3.011	2.227	772	12
43 Blesa	7.124	6.207	827	90
44 Bordón	1.141	771	223	147
45 Bronchales	4.848	4.766	73	9
46 Bueña	2.028	1.640	369	19
47 Burbáguena	2.047	1.836	173	38
48 Cabra de Mora	771	646	77	48
49 Calaceite	3.883	2.375	1.377	131
50 Calamocha	3.113	2.549	502	62

4.— PARCELACION DE LAS EXPLOTACIONES

(continuación)

	MUNICIPIOS	NUMERO DE PARCELAS			
		TOTAL	Menores de 1 Hectárea	De 1 y menores de 5 Hectáreas	De 5 Hectáreas y mayores
51	Calanda	7.635	5.453	1.892	290
52	Calomarde	1.987	1.983	1	3
53	Camañas	2.301	1.079	1.145	77
54	Camarena de la Sierra	7.355	6.822	420	113
55	Camarillas	2.157	1.614	471	72
56	Caminreal	5.678	5.040	633	5
57	Campillo	2.474	2.416	34	24
58	Campos	1.361	1.126	208	27
59	Cantavieja	1.405	861	318	226
60	Cañada de Benatanduz	883	703	128	52
61	Cañada de Verich (La)	535	353	146	36
62	Cañada Vellida	1.659	1.325	292	42
63	Cañizar del Olivar	2.223	2.108	103	12
64	Cascante del Río	3.872	3.675	159	38
65	Castejón de Tornos	2.126	1.849	256	21
66	Castel de Cabra	2.690	2.334	288	68
67	Castelnou	2.001	1.689	271	41
68	Castelserán	3.113	2.457	499	157
69	Castelvispal	323	233	47	43
70	Castellar (El)	872	713	101	58
71	Castellote	2.881	1.995	666	220
72	Castralvo	2.144	1.977	152	15
73	Caudé	5.541	4.123	1.366	52
74	Cedrillas	3.235	2.807	285	143
75	Celadas	3.977	1.403	2.314	260
76	Cella	13 658	10.734	2.804	120
77	Cerollera	1.048	570	408	70
78	Cervera del Rincón	1.175	1.002	143	30
79	Cirugeda	1.408	994	293	121
80	Cobatillas	603	452	133	18
81	Codoñera (La)	3.151	2.900	205	46
82	Colladico (El)	391	299	71	21
83	Collados	614	412	187	15
84	Corbalán	2.691	2.507	125	59
85	Corbatón	844	465	327	52
86	Cortes de Aragón	2.510	2.310	179	21
87	Cosa	2.239	1.687	504	48
88	Cretas	1.526	848	581	97
89	Crivillén	4.045	3.706	307	32
90	Cuba (La)	396	297	87	12
91	Cubla	3.826	3.481	268	77
92	Cucalón	1.768	1.440	294	34
93	Cuencabuena	920	572	278	70
94	Cuervo (El)	2.394	2.387	3	4
95	Cuevas de Almudén	1.722	1.369	347	6
96	Cuevas de Cañart (Las)	795	535	177	83
97	Cuevas de Portalrubio	752	567	156	29
98	Cuevas Labradas	1.832	1.673	74	85
99	Cutanda	2.995	2.532	434	29
100	Dos Torres de Mercader	702	524	151	27

4.— PARCELACION DE LAS EXPLOTACIONES

(continuación)

MUNICIPIOS	NUMERO DE PARCELAS			
	TOTAL	Menores de 1 Hectárea	De 1 y menores de 5 Hectáreas	De 5 Hectáreas y mayores
101 Ejulve	4.039	2.670	991	378
102 Escorihuela	2.230	2.582	588	60
103 Escriche	67	8	39	20
104 Escucha	1.759	1.539	207	13
105 Estercuel	3.625	3.410	190	25
106 Ferreruela de Huerva	578	342	149	87
107 Fonfría	976	861	110	5
108 Formiche Alto	1.684	1.338	228	118
109 Formiche Bajo	1.877	1.590	232	55
110 Fórnoles	1.768	1.287	463	18
111 Fortanete	1.420	724	363	333
112 Foz-Calanda	1.731	1.393	328	10
113 Fresneda (La)	3.020	2.371	598	51
114 Frías de Albarracín	3.738	3.731	5	2
115 Fuenferrada	1.554	1.238	294	22
116 Fuentes Calientes	1.862	754	1.081	27
117 Fuentes Claras	5.060	4.562	487	11
118 Fuentes de Rubielos	3.839	3.479	280	80
119 Fuentespalda	1.212	795	328	89
120 Galve	2.376	1.633	610	133
121 Gargallo	2.591	2.172	396	23
122 Gea de Albarracín	2.791	2.268	468	55
123 Ginebrosa (La)	3.439	3.263	163	13
124 Godos	1.758	1.405	336	17
125 Griegos	2.723	2.707	11	5
126 Guadalaviar	3.147	3.108	33	6
127 Gúdar	1.227	968	185	74
128 Hijar	7.018	3.947	2.542	529
129 Hinojosa de Jarque	1.826	1.503	308	15
130 Hoz de la Vieja (La)	4.499	4.312	185	2
131 Huesa del Común	3.446	3.228	212	6
132 Iglesuela del Cid (La)	1.790	1.394	345	51
133 Jabaloyas	4.133	4.109	23	1
134 Jarque de la Val	1.506	1.181	302	23
135 Jatiel	776	607	164	5
136 Jorcas	1.700	1.418	268	14
137 Josa	1.888	1.705	161	22
138 Ladruñán	790	515	203	72
139 Lagueruela	1.529	1.139	362	28
140 Lanzuela	681	408	257	16
141 Lechago	1.672	1.513	140	19
142 Libros	2.461	2.283	170	8
143 Lidón	1.393	928	424	41
144 Linares de Mora	1.060	687	158	215
145 Loscos	2.102	1.853	231	18
146 Luco de Bordón	1.102	739	220	143
147 Luco de Jiloca	2.081	1.742	294	45
148 Lledó	888	610	242	36
149 Maicas	1.485	1.360	69	56
150 Manzanera	6.030	4.685	132	1.213

4.— PARCELACION DE LAS EXPLOTACIONES

(continuación)

	MUNICIPIOS	NUMERO DE PARCELAS			
		TOTAL	Menores de 1 Hectárea	De 1 y menores de 5 Hectáreas	De 5 Hectáreas y mayores
151	Martín del Río	2.657	2.252	325	80
152	Más de las Matas	4.676	4.397	222	57
153	Mata de los Olmos (La)	1.438	1.098	289	51
154	Mazaleón	3.176	2.415	707	54
155	Mezquita de Jarque	2.081	1.660	414	7
156	Mezquita de Loscos	1.067	945	103	19
157	Mirambel	582	287	148	147
158	Miravete	606	462	83	61
159	Molinos	2.525	1.762	557	206
160	Monforte de Moyuela	1.540	1.289	213	38
161	Monreal del Campo	7.915	6.548	1.316	51
162	Monroyo	1.367	866	338	163
163	Montalbán	2.520	2.415	94	11
164	Monteagudo del Castillo	1.986	1.658	262	66
165	Monterde de Albarracín	3.381	3.338	39	4
166	Montoro de Mezquita	956	766	136	54
167	Mora de Rubielos	3.579	2.904	408	267
168	Moscardón	3.584	3.581	1	2
169	Mosqueruela	2.860	1.474	803	583
170	Muniesa	9.947	7.677	2.055	215
171	Navarrete del Río	3.076	2.691	331	54
172	Noguera	2.986	2.972	11	3
173	Nogueras	1.031	706	308	17
174	Nogueruelas	1.238	1.123	41	74
175	Nueros	582	415	157	10
176	Obón	5.041	4.306	684	51
177	Odón	4.410	3.376	941	93
178	Ojos Negros	5.735	5.017	615	103
179	Olalla	1.516	894	578	44
180	Olba	7.563	7.463	78	22
181	Oliete	6.717	6.028	656	33
182	Olmos (Los)	2.539	2.122	320	97
183	Orihuela del Tremedal	2.216	2.041	166	9
184	Orrios	2.241	1.778	405	58
185	Palomar de Arroyos	2.470	2.169	250	51
186	Pancrudo	2.392	1.907	401	84
187	Parras de Castellote (Las)	1.438	841	496	101
188	Parras de Martín (Las)	680	631	47	2
189	Peñarroya de Tastavins	1.843	1.358	298	187
190	Peracense	1.959	1.891	65	3
191	Peralejos	1.057	825	185	47
192	Perales del Alfambra	2.764	2.025	628	111
193	Piedrahita	2.178	2.081	79	18
194	Pitarque	2.059	1.402	414	243
195	Plou	2.085	1.864	196	25
196	Pobo (El)	2.838	2.517	282	39
197	Portalrubio	1.280	972	286	22
198	Portellada (La)	1.785	1.273	486	26
199	Poyo (El)	1.934	1.726	202	6
200	Pozondón	3.374	3.303	57	14

4.— PARCELACION DE LAS EXPLOTACIONES

(continuación)

MUNICIPIOS	NUMERO DE PARCELAS			
	TOTAL	Menores de 1 Hectárea	De 1 y menores de 5 Hectáreas	De 5 Hectáreas y mayores
201 Pozuel del Campo	1.718	1.346	370	2
202 Puebla de Hijar (La)	4.515	3.724	729	62
203 Puebla de Valverde (La)	4.350	3.746	398	206
204 Puertomingalvo	1.636	858	490	288
205 Ráfales	1.421	929	401	91
206 Rambla de Martín (La)	547	462	64	21
207 Rillo	1.534	1.185	324	25
208 Riodeva	5.898	5.686	147	65
209 Ródenas	2.724	2.521	183	20
210 Royuela	6.083	5.848	225	10
211 Rubiales	908	902	4	2
212 Rubielos de la Cérida	2.581	1.754	715	112
213 Rubielos de Mora	3.154	2.848	184	122
214 Rudilla	1.496	1.334	130	32
215 Salcedillo	388	332	54	2
216 Saldón	2.538	2.534	3	1
217 Samper de Calanda	4.603	2.522	1.859	222
218 San Agustín	5.212	4.634	483	95
219 San Martín del Río	2.305	2.061	222	22
220 Santa Cruz de Nogueras	866	541	285	40
221 Santa Eulalia	5.006	4.026	915	65
222 Santolea	676	562	101	13
223 Sarrión	9.262	7.715	1.308	239
224 Segura de los Baños	2.323	2.140	160	23
225 Seno	902	702	142	58
226 Singra	1.260	713	495	52
227 Son del Puerto	947	798	134	15
228 Terriente	9.096	8.915	95	86
229 TERUEL	7.810	6.462	1.070	278
230 Toril y Masegoso	2.856	2.855	-	1
231 Tormón	1.415	1.379	32	4
232 Tornos	3.319	2.775	506	38
233 Torralba de los Sisones	2.563	2.053	485	25
234 Torrecilla de Alcañiz	2.600	2.302	240	58
235 Torrecilla del Rebollar	2.408	1.916	477	15
236 Torre de Arcas	799	434	226	139
237 Torre de las Arcas	1.161	1.021	115	25
238 Torre del Compte	986	566	373	47
239 Torre la Cárcel	3.343	2.684	612	47
240 Torre los Negros	2.009	1.487	463	59
241 Torremocha de Jiloca	1.529	1.110	402	17
242 Torres de Albarracín	1.616	1.603	10	3
243 Torrevelilla	1.839	1.407	397	35
244 Torrijas	1.705	1.658	40	7
245 Torrijo del Campo	6.689	6.132	540	17
246 Tortajada	1.656	1.503	111	42
247 Tramacastiel	2.206	2.198	4	4
248 Tramacastilla	2.434	2.427	1	6
249 Tronchón	1.181	841	271	69
250 Urrea de Gaén	3.508	2.617	846	45

4.— PARCELACION DE LAS EXPLOTACIONES

(conclusión)

MUNICIPIOS	NUMERO DE PARCELAS			
	TOTAL	Menores de 1 Hectárea	De 1 y menores de 5 Hectáreas	De 5 Hectáreas y mayores
251 Utrillas	1.681	1.457	201	23
252 Valacloche	990	921	48	21
253 Valbona	3.329	3.228	82	19
254 Valdealgorfa	3.145	2.074	978	93
255 Valdecebro	1.329	1.263	44	22
256 Valdeconejos	1.140	921	214	5
257 Valdecuenca	1.343	1.331	11	1
258 Valdelinares	1.022	729	197	96
259 Valdeltormo	2.641	2.249	379	13
260 Valderrobres	2.389	1.276	866	247
261 Valjunquera	1.928	1.188	658	82
262 Valverde	1.013	813	191	9
263 Vallecillo (El)	3.744	3.743	-	1
264 Veguillas de la Sierra	1.808	1.776	14	18
265 Villafranca del Campo	3.127	2.245	828	54
266 Villahermosa del Campo	949	549	364	36
267 Villalba Alta	1.409	1.171	189	49
268 Villalba Baja	2.224	1.827	345	52
269 Villalba de los Morales	1.754	1.449	286	19
270 Villanueva del Rebollar de la Sierra	1.222	1.028	186	8
271 Villar del Cobo	2.629	2.616	-	13
272 Villar del Salz	2.030	1.874	136	20
273 Villarejo (El)	1.221	651	513	57
274 Villarluengo	680	461	116	103
275 Villarquemado	5.779	4.971	764	44
276 Villarroya de los Pinares	950	764	83	103
277 Villastar	3.026	2.843	159	24
278 Villel	4.199	3.753	319	127
279 Vinaceite	3.700	2.195	1.336	169
280 Visiedo	3.141	1.899	1.233	9
281 Vivel del Río Martín	1.783	1.649	127	7
282 Zoma (La)	1.154	1.037	97	20

JUNTA NACIONAL DEL CENSO AGRARIO

PRESIDENTE

Comisario del Plan de Desarrollo Económico por Delegación del Ministro Subsecretario de la Presidencia del Gobierno
EXCMO. SR. D. LAUREANO LOPEZ RODO.

VICEPRESIDENTE

Director General de Instituto Nacional de Estadística.
EXCMO. SR. D. LUIS UBACH GARCIA-ONTIVEROS
(Hasta X-61)
EXCMO. SR. D. JOSE ROS JIMENO.
(Desde X-61, hasta III-62)
EXCMO. SR. D. FRANCISCO TORRAS HUGUET
(Desde III-62)

VOCALES

Director General del Instituto Geográfico y Catastral.
EXCMO. SR. D. VICENTE PUYAL GIL

Subdirector General del Instituto Nacional de Estadística
EXCMO. SR. D. JOSE ROS JIMENO
(Hasta X-61 y desde III-62 a XI-62)

Subdirector del Instituto Nacional de Estadística
ILMO. SR. D. GLICERIO BERMUDEZ ROMERO
(Desde II-63)

Jefe de la Asesoría Económica de la Presidencia del Gobierno
ILMO. SR. D. AGUSTIN COTORRUELO SENDAGORTA
(Hasta IX-62)
ILMO. SR. D. HERNAN CORTES RODRIGUEZ
(Desde IX-62)

Secretario General Técnico del Ministerio de Agricultura.
EXCMO. SR. D. ESTEBAN MARTIN SICILIA

Director General de Agricultura
EXCMO. SR. D. ANTONIO MOSCOSO MORALES

Director General de Montes, Caza y Pesca Fluvial
EXCMO. SR. D. SALVADOR SANCHEZ-HERRERA Y CALLE

Director General de Ganadería
EXCMO. SR. D. ANGEL CAMPANO LOPEZ
(Hasta I-62)
EXCMO. SR. D. FRANCISCO POLO JOVER
(Desde I-62)

Director General de Coordinación, Crédito y Capacitación Agraria.
EXCMO. SR. D. SANTIAGO PARDO CANALIS
(Hasta XII-62)

Director General de Capacitación Agraria
EXCMO. SR. D. JOSE GARCIA GUTIERREZ
(Desde XII-62)

Director General del Instituto Nacional de Colonización.
EXCMO. SR. D. ALEJANDRO DE TORREJON Y MONTERO

Delegado Nacional del Servicio Nacional del Trigo
EXCMO. SR. D. MIGUEL CAVERO BLECUA

Jefe del Servicio de Estadística de la Secretaría General Técnica del Ministerio de Agricultura
ILMO. SR. D. ARTURO CAMILLERI LAPEYRE

Jefe de la Asesoría Económica del Ministerio de Agricultura
SR. D. JOSE GARCIA DE ANDOAIN

Director General de Administración Local
ILMO. SR. D. JOSE LUIS MORIS MARRODAN

Secretario General Técnico del Ministerio de Educación Nacional
ILMO. SR. D. ANTONIO TENA ARTIGAS

Secretario General Técnico del Ministerio de Obras Públicas
EXCMO. SR. D. ANIBAL CARRAL PEREZ

Director General de Obras Hidráulicas
ILMO. SR. D. FLORENTINO BRIONES BLANCO

Secretario General Técnico del Ministerio del Trabajo
ILMO. SR. D. FRANCISCO NORTE RAMON
(Hasta VII-62)
ILMO. SR. D. ALFREDO SANTOS BLANCO
(Desde VII-62)

Secretario General Técnico del Ministerio de Información y Turismo
ILMO. SR. D. EDUARDO DEL RIO IGLESIAS
(Hasta X-62)
ILMO. SR. D. GABRIEL CAÑADAS NOUVILLAS
(Desde X-62)

Vice-Secretario Nacional de Ordenación Económica de la Organización Sindical
ILMO. SR. D. JOAQUIN GUTIERREZ CANO
(Hasta V-63)
ILMO. SR. D. RODOLFO ARGAMENTERIA
(Desde V-63)

Vice-Secretario Nacional de Ordenación Social de la Organización Sindical
ILMO. SR. D. GONZALO MARCOS CHACON
(Hasta X-62)
ILMO. SR. D. NICOLAS DE LAS PEÑAS Y DE LAS PEÑAS
(Desde XI-62)

Secretario de la Junta Nacional de Hermandades
ILMO. SR. D. JOSE POVEDA MURCIA
(Hasta X-62)

Secretario Nacional Técnico de la Hermandad Nacional de Labradores y Ganaderos
ILMO. SR. D. CARLOS IGLESIAS SELGAS
(Desde X-62)

Jefe Nacional del Servicio Sindical de Estadística
ILMO. SR. D. LUIS NIETO ANTUNEZ

Coronel del Cuerpo de Ingenieros de Armamento y Construcción (Alto Estado Mayor)
ILMO. SR. D. JAVIER RUIZ DE OJEDA

SECRETARIO

Jefe del Servicio de Estadísticas Agrarias y de Servicios del Instituto Nacional de Estadística
ILMO. SR. D. ALEJANDRO DE COLOMINA MATO
(Hasta I-63)

Jefe del Servicio de Estadísticas Agrarias del Instituto Nacional de Estadística
ILMO. SR. D. MANUEL DE COO ROMAN
(Desde II-63)

VICE-SECRETARIO

Jefe de la Sección de Censos Agrarios del Servicio de Estadísticas Agrarias y de Servicios del Instituto Nacional de Estadística
SR. D. MANUEL DE COO ROMAN
(Hasta I-63)

Estadístico Facultativo del Servicio de Estadísticas Agrarias del Instituto Nacional de Estadística
SR. D. JESUS REBOLLO PALOMAR
(Desde II-63)

COMISION EJECUTIVA NACIONAL DEL CENSO AGRARIO

PRESIDENTE

Director General del Instituto Nacional de Estadística
EXCMO. SR. D. LUIS UBACH GARCIA-ONTIVEROS
(Hasta X-61)
EXCMO. SR. D. JOSE ROS JIMENO
(Desde X-61 a III-62)
EXCMO. SR. D. FRANCISCO TORRAS HUGUET
(Desde III-62)

VICEPRESIDENTE

Subdirector General del Instituto Nacional de Estadística
EXCMO. SR. D. JOSE ROS JIMENO
(Hasta X-61 y desde III-62 a XI-62)

Subdirector del Instituto Nacional de Estadística
ILMO. SR. D. GLICERIO BERMUDEZ ROMERO
(Desde II-63)

VOCALES

Jefe del Servicio de Estadística de la Secretaría General Técnica del Ministerio de Agricultura
ILMO. SR. D. ARTURO CAMILLERI LAPEYRE

Secretario Nacional de la Junta Nacional de Hermandades
(Hasta XI-62)
Representante de la Hermandad Nacional de Labradores y Ganaderos
SR. D. FRANCISCO LOPEZ SANTAMARIA
(Desde XII-62)

Jefe del Servicio de Estadísticas Agrarias y de Servicios del Instituto Nacional de Estadística
ILMO. SR. D. ALEJANDRO DE COLOMINA MATO
(Hasta I-63)

Jefe del Servicio de Estadísticas Agrarias del Instituto Nacional de Estadística
ILMO. SR. D. MANUEL DE COO ROMAN
(Desde II-63)

SECRETARIO

Jefe de la Sección de Censos Agrarios del Servicio de Estadísticas Agrarias y de Servicios del Instituto Nacional de Estadística
SR. D. MANUEL DE COO ROMAN
(Hasta I-63)

Estadístico Facultativo del Servicio de Estadísticas Agrarias del Instituto Nacional de Estadística
SR. D. JESUS REBOLLO PALOMAR
(Desde II-63)

SECRETARIA CENTRAL DEL CENSO AGRARIO

JEFE

Jefe del Servicio de Estadísticas Agrarias y de Servicios del Instituto Nacional de Estadística
ILMO. SR. D. ALEJANDRO DE COLOMINA MATO
(Hasta I-63)

Jefe del Servicio de Estadísticas Agrarias del Instituto Nacional de Estadística
ILMO. SR. D. MANUEL DE COO ROMAN
(Desde II-63)

JEFES ADJUNTOS

Jefe de la Sección de Censos Agrarios del Instituto Nacional de Estadística
SR. D. MANUEL DE COO ROMAN
(Hasta I-63)

Estadístico Facultativo del Servicio de Estadísticas Agrarias del Instituto Nacional de Estadística
SR.D. JESUS REBOLLO PALOMAR
(Desde II-63)

Ingeniero Agrónomo del Servicio de Estadística del Ministerio de Agricultura
SR. D. LEANDRO CASTRO RODRIGUEZ

JUNTA PROVINCIAL DEL CENSO AGRARIO

PRESIDENTE

Gobernador Civil
EXCMO. SR. D. ELADIO PERLADO CADAVIECO
(Hasta IX-62)
EXCMO. SR. D. JUAN PABLOS ABRIL
(Desde IX-62)

VICEPRESIDENTE

Delegado Provincial del Instituto Nacional de Estadística
ILMO. SR. D. MANUEL PEREZ GARCIA

VOCALES

Ingeniero Jefe de la Jefatura Agronómica
ILMO. SR. D. FRANCISCO TRAVER CAMPO

Ingeniero Jefe del Distrito Forestal
ILMO. SR. D. JUAN JOSE CASADO BRACHO

Jefe Provincial de Ganadería
SR. D. VICENTE DUALDE PEREZ

Delegado Provincial del Servicio Nacional del Trigo
SR. D. FEDERICO JIMENEZ LLERENA

Presidente de la Cámara Oficial Sindical Agraria
ILMO. SR. D. FRANCISCO FUERTES MARTIN

Representante de la Confederación Hidrográfica
SR. D. EMILIO FELTRER LOPEZ DE LA OBRA

Delegado Provincial de Información y Turismo
ILMO. SR. D. FRANCISCO CORTEL DE LA FUEM DEL OLMO

Inspector Jefe de Enseñanza Primaria
SRA. DOÑA BLANCA BEJARANO LLORENTE

Representante de la Iglesia
M.I. SR. D. JOSE NAVARRO ARTIGOT

SECRETARIO

Funcionario de la Delegación Provincial del Instituto Nacional de Estadística
SR. D. MANUEL REDON GUTIERREZ

COMISION EJECUTIVA PROVINCIAL DEL CENSO AGRARIO

PRESIDENTE

Delegado Provincial del Instituto Nacional de Estadística
ILMO. SR. D. MANUEL PEREZ GARCIA

VOCALES

Inspector Provincial del Censo Agrario, Ingeniero de Montes
SR. D. JOSE FERRANDO PLA

Inspector Provincial del Censo Agrario, Ingeniero Agrónomo
SR. D. ANTONIO ABERTURAS AGUADO

Inspector Provincial del Censo Agrario, Estadístico Facultativo
SR. D. GUMERSINDO ANTONIO ANTOÑANZAS BELLA

Agricultor representante de la Cámara Oficial Sindical Agraria
SR. D. TOMAS LOZANO DOLZ

SECRETARIO

Funcionario de la Delegación Provincial del Instituto Nacional de Estadística
SR. D. MANUEL REDON GUTIERREZ

I N S P E C T O R E S

INSPECTORES PROVINCIALES

Ingeniero de Montes
SR. D. JOSE FERRANDO PLA

Ingeniero Agrómono
SR. D. ANTONIO ABERTURAS AGUADO

Estadístico Facultativo
SR. D. GUMERSINDO ANTONIO ANTOÑANZAS BELLA

INSPECTORES COMARCALES

Ingeniero de Montes
SR. D. MANUEL BARRIENTOS FERNANDEZ

Veterinario
SR. D. MARCOS TEJERINA SUERO

Funcionario eventual
SR. D. JUAN BLANCO EGIDO

Funcionario Sindical
SR. D. PASCUAL NAVARRETE CORTES

Funcionario del Ayuntamiento de Teruel
SR. D. CARLOS GUADARRAMA MARTIN

Bachiller
SR. D. LUIS A. SIMON JULIAN

Instructor del Frente de Juventudes
SR. D. JULIO ROMAN VILLACAMPA

Funcionario de la Jefatura Agronómica
SR. D. TOMAS ORTIZ GALVE

Estadístico Técnico
SR. D. ALFONSO VALERO TOMAS

Instructor del Frente de Juventudes
SR. D. VICENTE GONZALEZ REDONDO

Perito Agrícola
SR. D. JOSE A. ARIAS GOMEZ

INDICE ALFABETICO

A

	Páginas
Abetos	15, 39, 40
Abonadoras	19, 46
Abonos	23, 47, 48
Aceitunas	34, 35
Acelga	29
Aeromotores	44
Agavilladoras	20, 46
Agrios	14, 36
Ajo	29
Albaricoqueros	14, 37, 38
Alcachofas	29
Alcornoques	15, 39,
Alfalfa	30
Algarrobos	14, 37, 38
Algodón	12, 31
Aliso	15
Almazara	23
Almendros	15, 37, 38
Ambito del censo	VIII
Animales sacrificados	43
Animales de trabajo	43
Aparcería	6, 7
Aprovechamiento explotaciones con tierras	8, 9, 10
Arados	19, 46
Arboles forestales	15, 39, 40
Arboles frutales	14, 37, 38
Arrendamiento	6, 7
Arroz	11
Asnos	16
Aspersión (Riegos por)	17
Avellanos	15, 37, 38
Avena	11, 27
Avena forrajera	30
Avenamiento	18
Aventadoras	20, 46
Aves	16

B

Barbechos	12,
Berenjena	29
Berza	30
Bodega	23
Bombas para elevación de agua	22, 46
Boniato	31
Bueyes	41

C

	Páginas
Caballos	16, 41
Cabrío (Ganado)	16, 41, 42
Cadenera (naranja)	36
Calabaza	29
Calabaza forrajera	30
Camiones	21, 46
Camionetas	21, 46
Canal, peso en, reses sacrificadas	43
Caña de azúcar	31
Carros	21, 46
Castaños	15, 39, 40
Cebada	11, 27
Cebada forrajera	30
Cebolla	29
Centeno	11, 27
Cepas	13, 33
Cera	42
Cerdos	16, 41, 42
Cereales	11, 27
Cerezos	14, 37, 38
Ciruelos	14, 37, 38
Clementina (mandarino)	36
Col caballar	30
Coles, repollos, berza	29
Colmenas	16, 41, 42
Común (mandarino)	36
Común (naranja)	36
Conejos	16, 41, 42
Cortaforrajes	21, 46
Cortarraices	21, 46
Cosechadoras	20, 46
Cultivadores	19, 46
Cultivos forrajeros	12, 30
Cultivos para obtención de semillas	12, 31

CH

Chopos	15, 39, 40

D

Definiciones	VIII
Desgranadoras de maíz	21, 46
Drenajes	18

E

Páginas

Empacadoras 20, 46
Empresas auxiliares agrarias VIII
Encinas 15, 39
Enmiendas 47, 48
Escarificadores 19, 46
Escarola 29
Escorias Thomas 47, 48
Esparceta 30
Espárragos 29
Espinacas 29
Espolvoreadores 19, 46
Espontáneas no arbóreas (especies) 10, 39
Estiércol 47, 48
Eucalipto 15, 39
Explotación agraria (definición) VIII

F

Flores 12, 29
Fragmentación de las explotaciones 4, 5
Fresa 29
Fresno 15
Frutales 14, 37, 38

G

Gallinas 16, 41, 42
Ganadería 16, 41, 42
Gansos 41, 42
Garbanzos 28
Generadores eléctricos 44
Gradas 19, 46
Guadañadoras 20, 46
Guindos 14, 37, 38
Guisantes 28

H

Habas 28
Haya 15, 39, 40
Higueras 15, 37, 38
Hortalizas 12, 29
Huevos 42

I

Improductivas (tierras) 10
Instalaciones complementarias 23

J

Judías 11, 27, 28

L

Páginas

Lagares (de sidra) 23
Lana 42
Lanar (Ganado) 16, 41, 42
Leche 42
Lechuga 29
Leguminosas 12, 28
Lentejas 28
Limoneros 14, 36

M

Maíz 11, 27, 28
Maíz forrajero 30
Mandarinos 14, 36
Manzanos 15, 37, 38
Maquinaria 19, 20, 21, 46
Medios de transportes 21, 46
Melocotoneros 14, 37, 38
Melón 29
Membrillero 14, 37, 38
Miel 42
Molinos de grano 21, 46
Motores 44
Mular (ganado) 16, 41

N

Nabo forrajero 30
Naranjos 14, 36
Navel (naranja) 36
Nitrato amónico cálcico 47, 48
Nitrato de Chile y de cal 47, 48
Nitrosulfato amónico 47, 48
Norias 22, 46

O

Ocas 41, 42
Olivar 13, 34, 35
Olmos 15
Ovejas 42

P

Parcelas (número y clasificación) 4, 5
Patatas 12, 31
Patos 41, 42
Pavos 41, 42
Pepino 29
Perales 15, 37, 38
Pimiento 29
Pinos 15, 39
Potencia (motores) 44
Potencia (tractores) 45
Praderas o prados permanentes 10
Proceso de transformación en regadío 17
Propiedad 5, 6
Pulverizadores 19, 46

R

	Páginas
Rastras	19, 46
Rastrillos de ruedas	20, 46
Rastrojos	12
Regadío	9, 10, 17, 18
Régimen de tenencia	6, 7
Remolacha azucarera	12, 31
Remolacha forrajera	30
Remolques	21, 46
Repollo	29
Riegos y avenamientos	17, 18
Riegos por aspersión	17
Robles	15, 39

S

Sacrificio de ganado	43
Sandía	29
Sanguina (naranja)	36
Satsuma (mandarino)	36
Secano	8
Segadoras atadoras	20, 46
Seleccionadoras de semillas	21, 46
Sembradoras	19, 46
Sementales (caballar, cerda, vacuno	41, 42
Semillas (obtención)	12, 31
Sidra (lagares)	23
Sulfato amónico	47
Superficie abonada	23, 47
Superficie pastada	10
Superficie no pastada	10
Superfosfatos de cal	47

T

	Páginas
Tabaco	31
Tamaño de las explotaciones	3
Tenencia (Régimen)	6, 7
Toros	41
Tractores	19, 45
Transporte en uso (medios de)	21, 46
Trébol de Alejandría	30
Trébol encarnado	30
Trigo	11, 27
Trilladoras	20, 46
Trillos	20, 46
Trituradores de grano	21, 46

U

Uva	13, 32, 33

V

Vacas	16, 41
Vacuno	16, 41
Valencia Late (naranja)	36
Verna (naranja)	36
Veza	28
Viñedo	13, 32, 33
Vivero	12

Y

Yeros	28

PRIMER CENSO AGRARIO DE ESPAÑA

Octubre 1962

PLAN DE PUBLICACIONES

SERIE B.— CUADERNOS PROVINCIALES

Esta serie está constituída por 50 cuadernos que contienen la información numérica tabulada resultante del Censo para cada una de las provincias españolas.

Esta información se presenta dividida en tres partes:

La *primera parte* contiene datos provinciales sobre parcelación, régimen de tenencia; distribución de la superficie según su aprovechamiento, superficie de cereales, leguminosas, patata, remolacha azucarera, vivero, cultivos forrajeros, cultivos para la obtencion de semillas, barbechos y rastrojos, hortalizas y flores, viñedo, olivar, frutales; tierras pobladas por especies arbóreas forestales; ganado de las distintas especies; regadíos y avenamientos; energía y maquinaría; superficie abonada e instalaciones complementarias.

La información se presenta separadamente para las explotaciones sin tierras, y para las explotaciones con tierras de cada una de las 20 clases en que según su superficie total, se han clasificado a efectos de Tabulación.

La *segunda parte* contiene una información complementaria de la anterior, obtenida mediante un plan de muestreo aleatorio, sobre cereales, leguminosas, hortalizas y flores, cultivos forrajeros, patata, boniato, remolacha azucarera, algodón, tabaco, viñedo, olivar, frutales, especies arbóreas forestales, ganadería, energía, maquinaría y abonos.

La *tercera parte* contiene información sobre cada uno de los municipios de la provincia referente al número y superficie de las explotaciones clasificadas según la superficie total de sus tierras, distribución de la superficie según el régimen de tenencia y número de parcelas de los distintos tamaños.

De venta en las librerías de toda España y en la Administración de Publicaciones del

INSTITUTO NACIONAL DE ESTADISTICA

Ferraz, 41.- Teléfono 2 48 38 00 / 245.- MADRID - 8

00 22 00 71

xx
s de paz

SERIE B.- CUADERNOS PROVINCIALES.- Nº 44

primer censo agrario de españa
año 1962



toledo
45

instituto nacional
de estadistica
en colaboración con
el ministerio
de agricultura y
la organización
sindical.

xx
s de paz
071

PRIMER CENSO AGRARIO DE ESPAÑA

Octubre 1962

PLAN DE PUBLICACIONES

La información obtenida en el CENSO AGRARIO aparece en las siguientes PUBLICACIONES:

Serie A.- RESULTADOS PROVISIONALES (AVANCES)

PRIMERA PARTE *Totales provinciales.*- Datos por provincias, sobre número y superficie de las explotaciones, parcelación, distribución de la superficie según su aprovechamiento, superficie de hortalizas, barbechos, viñedo y olivar, superficie de monte, superficie de regadío y ganadería.

SEGUNDA PARTE *Totales municipales.*- Clasificación de las explotaciones según su superficie total, para cada municipio.

TERCERA PARTE *Totales regionales.*- Estimaciones obtenidas por muestreo sobre régimen de tenencia de la tierra, superficie de cereales, leguminosas, patata, algodón y remolacha azucarera, número de árboles frutales y superficie ocupada, número de obreros, superficie de regadío y superficie abonada.

Serie B.- CUADERNOS PROVINCIALES (1)

Constituyen una serie de 50 cuadernos que contienen la información numérica tabulada de cada provincia y sus municipios.

Serie C.- RESUMENES NACIONALES

Es una publicación de análoga sistemática a la de los CUADERNOS PROVINCIALES, en la que se resumen los datos de toda la Nación.

Serie D.- METODO Y PROCEDIMIENTO

Comprende esta publicación los métodos y procedimientos utilizados en el Censo, su organización, cuestionarios y material impreso empleados, calendario de operaciones, censos experimentales y encuestas de comprobación efectuados, dificultades encontradas, etc.

Serie E.- INFORMACION COMPLEMENTARIA DE MUNICIPIOS

En esta serie se da a conocer los resultados de la información recogida en el cuestionario de municipio sobre diversas cuestiones, tales como aparcerías, mataderos y matanzas, épocas de recolección de diferentes cultivos, servicios públicos y de carácter agrario, necesidades y movimientos migratorios.

---

(1) Veáse la otra contracubierta.

primer censo agrario de españa

octubre de 1962

toledo
45

instituto nacional
de estadística
en colaboración
con el
ministerio de agricultura
y la
organización sindical.

COMISION MIXTA DE COORDINACION ESTADISTICA
SERVICIO DE DOCUMENTACION
BARCELONA

madrid 1964
XXV AÑOS DE PAZ

Depósito Legal: M. 3800 - 1966

I. N. E. ARTES GRAFICAS.- Ferraz, 41 - MADRID

Indice

Páginas

Contenido de esta publicación VII

Definiciones VIII

TABLAS NUMERICAS

PRIMERA PARTE

Datos provinciales

Información obtenida de TODAS las explotaciones

1.— Resumen general

1.1. Número y superficie de las explotaciones 3

2.— Fragmentación de las explotaciones

2.1. Número de parcelas por tamaños 4
2.2. Clasificación de las explotaciones según el número de parcelas 4
2.3. Clasificación de las explotaciones en plena propiedad según el número de parcelas 5

3.— Régimen de tenencia

3.1. Número y superficie de las explotaciones con un sólo régimen de tenencia 6
3.2. Número y superficie de las explotaciones con mas de un régimen de tenencia 6
3.3. Superficie según los distintos regímenes de tenencia 7

4.— Distribución de la superficie de las explotaciones según su aprovechamiento

4.1. Resumen general de la distribución de la superficie 8
4.2. Tierras labradas de secano 8
4.3. Tierras labradas de regadío 9
4.4. Tierras no labradas 10

5.— Cultivos

5.1. Cereales para grano 11
5.2. Otros cultivos 12
5.3. Viñedo 13
5.4. Olivar 13
5.5. Agrios 14
5.6. Otros frutales 14

6.— Tierras pobladas con especies arbóreas forestales

6.1. Pinos y abetos; encinas, robles y alcornoques; y otras especies forestales 15

Páginas

7.— Ganadería

7.1. Ganado caballar, mular, asnal y vacuno 16
7.2. Ganado lanar, cabrío y de cerda. Gallinas, conejos y colmenas 16

8.— Riegos y avenamientos

8.1. Regadío según la suficiencia y la procedencia del agua 17
8.2. Regadío según la fecha de su puesta en funcionamiento, riego por aspersión y tierras en proceso de transformación en regadío 17
8.3. Avenamientos o drenajes 18

9.— Energía, maquinaría y transporte

9.1. Animales de trabajo, motores y tractores 19
9.2. Maquinaria de labranza en uso 19
9.3. Maquinaría para la siega y recolección en uso 20
9,4, Otras máquinas agrícolas en uso 21
9.5. Medios de transporte en uso 21
9.6. Máquinas para riego en uso 22

10.— Abonos

10.1. Superficie abonada 23

11.— Instalaciones complementarias de las explotaciones

11.1. Explotaciones que tienen bodega, lagar de sidra o almazara 23

SEGUNDA PARTE

Datos provinciales

Estimaciones deducidas de una MUESTRA de explotaciones

1.— Cereales para grano (secano y regadío)

1.1. Número de explotaciones 27
1.2. Superficie cosechada 27

2.— Leguminosas para grano y para consumo en verde

2.1. Número de explotaciones 28
2.2. Superficie cosechada 28

3.— Hortalizas y flores

3.1. Superficie en la que se han cosechado 29

4.— Cultivos forrajeros

4.1. Número de explotaciones 30
4.2. Superficie cosechada o aprovechada directamente por el ganado 30

5.— Otros cultivos

5.1. Número de explotaciones 31

Páginas

5.2. Superficie cosechada 31

6.— Viñedo

6.1. Número de explotaciones 32
6.2. Superficie ocupada 32
6.3. Superficie de viñedo no asociado con olivar según la edad de las cepas y el patrón 33

7.— Olivar

7.1. Número de explotaciones 34
7.2. Superficie ocupada 35
7.3. Superficie de olivar según la edad de los árboles 35

8.— Agrios

8.1. Número de explotaciones 36
8.2. Superficie ocupada 36
8.3. Arboles clasificados por variedades y edades 36

9.— Otros frutales

9.1. Número de explotaciones 37
9.2. Superficie ocupada 37
9.3. Arboles frutales clasificados por su edad 38

10.— Especies arbóreas forestales y espontáneas no arbóreas

10.1. Número de explotaciones 39
10.2. Superficie ocupada 39
10.3. Superficie repoblada artificialmente desde el año 1940 40

11.— Ganadería

11.1. Número de explotaciones 41
11.2. Número de animales 41
11.3. Algunas producciones 42

12.— Animales sacrificados en las explotaciones

12.1. Número de explotaciones 43
12.2. Número de animales sacrificados 43
12.3. Peso en canal 43

13.— Animales de trabajo en las explotaciones

13.1. Número de explotaciones 43
13.2. Número de animales 43

14.— Motores en uso en las explotaciones

14.1. Número de explotaciones 44
14.2. Número de motores 44
14.3. Potencia total 44

15.— Tractores en uso en las explotaciones

15.1. Número de explotaciones 45

Páginas

15.2. Número de tractores 45
15.3. Potencia 45
15.4. Tractores clasificados por su potencia 45

16.— Maquinaría y medios de transporte

16.1. Número de máquinas y medios de transporte 46

17.— Abonos y enmiendas

17.1. Número de explotaciones 47
17.2. Superficie abonada 47
17.3. Cantidad de abono empleado 48

TERCERA PARTE

Datos municipales

1.— Explotaciones agrarias clasificadas según la superficie total de sus tierras 50-51

2.— Distribución de la superficie censada según el tamaño de las explotaciones 60-61

3.— Distribución de la superficie censada según el régimen de tenencia 70

4.— Parcelación de las explotaciones 75

* * *

Organización Nacional del Censo Agrario 80

Organización Provincial del Censo Agrario 83

Indice Alfabético 83

CONTENIDO DE ESTA PUBLICACION

Esta publicación forma parte de la serie de CUADERNOS PROVINCIALES DEL CENSO AGRARIO (1), destinados a presentar los resultados del Censo en cada provincia.

En estos cuadernos la información numérica aparece dividida en tres partes.

En la *primera parte* figuran los totales provinciales de cada una de las características de las explotaciones agrarias que fueron objeto de investigación *general*. Estos totales se refieren a todas las explotaciones de la provincia, a las explotaciones sin tierras y a cada uno de los 20 grupos de explotaciones con tierras resultantes de clasificarlas por su superficie total. A estos datos se añaden los de las empresas auxiliares agrarias.

La *segunda parte* presenta los totales provinciales de las características de las explotaciones agrarias que fueron objeto de investigación por *muestreo*. La aplicación del método de muestreo ha permitido ampliar sustancialmente el contenido del Censo, sin aumentar sensiblemente su coste. La forma como este método ha sido empleado se detalla en el METODO Y PROCEDIMIENTO. (1) Por ello se da aquí, solamente, una breve explicación de la disposición de las tablas de esta segunda parte y el significado de los símbolos utilizados.

Los grupos de explotaciones con tierras se han reducido en esta segunda parte a 8, en lugar de los 20 que figuraban en la primera. Esta reducción viene obligada por el propio método de muestreo.

Los datos de las filas precedidas de una C son refundición de los datos del Censo que figuran en la primera parte. Los restantes son los obtenidos por muestreo. Se han incluído los primeros para dar unidad a la presentación. Cuando la C esté situada detrás de un número, sólo éste (y no todos los de la fila) procede de refundir datos de la primera parte.

Los símbolos que figuran a continuación de los números de la primera columna, para los que únicamente se han calculado los errores de muestreo, sirven para conocer las cotas máximas de dichos errores. Tienen los siguientes significados:

Error relativo	*Signos utilizados*
De 0 a 5%	nada
Del 5% al 10%	'
Del 10% al 20%	*
Del 20% y más	**

El símbolo ... se utiliza cuando el método no permite obtener estimación de alguna consistencia por ofrecer la muestra poca información, generalmente por tratarse de una característica muy poco frecuente. Incluye como caso particular la no existencia de la misma.

Por último la *tercera parte* contiene información por municipios sobre algunas características de las explotaciones agrarias.

(1) Véase en la cubierta el *Plan de Publicaciones* del Censo.

DEFINICIONES

DEFINICIONES FUNDAMENTALES

- UNIDAD CENSAL.- Es toda explotación agraria y toda empresa auxiliar agraria.

- EXPLOTACION AGRARIA

  a) *Explotación agraria con tierras.*- Se entiende por explotación agraria con tierras, a fines censales, cualquier extensión de terreno, en una o varias parcelas, aunque no sean contiguas, pero que en conjunto formen parte de la misma unidad técnico-económica, de la que se obtienen producciones agrícolas, forestales, ganaderas o mixtas bajo la dirección de un empresario (véase definición de empresario más adelante.

  b) *Explotación agraria sin tierras.*- Se entiende por explotación agraria sin tierras toda empresa que posea en total, dos o más cabezas de ganado vacuno, caballar, mular, asnal, ovino, caprino o porcino; 20 o más gallinas, patos y gansos; 20 o más conejos; 2 o más colmenas. Este ganado puede tener cualquier empleo o destino, y estar en zonas rurales o urbanas.

- EMPRESA AUXILIAR AGRARIA.- Es aquélla que coopera a la producción agrícola, ganadera y forestal, mediante la cesión, cualquiera que sea la forma del contrato de tractores, máquinas para la recolección y cualquier otro servicio empleado usualmente en las explotaciones agrarias.

- EMPRESARIO AGRARIO.- Se entiende por empresario agrario a efectos censales, toda persona natural o jurídica que, actuando a estos fines con libertad y autonomía, asume todo o parte del riesgo de una explotación agraria, dirigiéndola por si o mediante otra persona.

- MUNICIPIO DE INSCRIPCION DE LAS EXPLOTACIONES.- Una explotación agraria se considera, a efectos censales, situada en el Municipio donde radique la edificación única o principal de la explotación, o a falta de esta en el que se encuentren la mayor parte de las tierras.

  Se entiende por edificación de una explotación agraria toda construcción que constituya parte de los elementos productivos de la misma, estando, por tanto, vinculada a dicha explotación.

  Las explotaciones ganaderas sin tierras se consideran adscritas al Municipio en que el empresario tenga declarado su ganado.

- AMBITO DEL CENSO.- El Censo comprende a todas las explotaciones agrarias existentes en el territorio español, cualquiera que sea la persona natural o persona jurídica, pública o privada, que las tenga a su cargo y el destino que de a sus productos.

- REFERENCIA CRONOLOGICA DE LA INFORMACION CENSAL.- Las informaciones que se publican se refieren, en general, al año agrícola 1961-62

OTRAS DEFINICIONES Y ACLARACIONES

- PARCELA.- A efectos censales se entiende por *parcela o coto redondo,* toda extensión de tierra que está bajo una sola linde, es decir, rodeada de terreno, edificios o aguas que no pertenezcan a la explotación.

- REGIMEN DE TENENCIA.- Es la forma jurídica bajo la cual actúa el empresario en la explotación agraria.

  a) *Tierras en propiedad.*- Se consideran como tales aquellas sobre las que el empresario o su familia tienen derecho de propiedad, con título escrito o sin él; los patrimonios familiares; y las que han sido explotadas pacífica e ininterrumpidamente por el empresario o su familia durante 30 años como mínimo y sin pago de renta.

  b) *Tierras en arrendamiento.*- Un empresario lleva en arriendo una tierra si disfruta de los aprovechamientos de la misma mediante el pago de un canon o renta, ya sea en metálico, ya en especie o en ambas cosas a la vez.

  c) *Tierras en aparcería.*- Son aquellas cedidas temporalmente por el propietario al empresario (aparcero) mediante el pago de un tanto por ciento del producto obtenido o su equivalente en efectivo. La cuantía de dicha parte depende de las condiciones locales, el tipo de empresa y la aportación del propietario.

  d) *Otros regimenes de tenencia.*- Se incluyen en este apartado las tierras no comprendidas en alguno de los regímenes de tenencia anteriores: las explotadas gratuitamente, en fideicomiso, en litigio, en precario, los censos y foros, las tierras comunales, etc.

- TIERRAS LABRADAS.- Son las que reciben cuidados culturales sea cual fuere su aprovechamiento y la fecha en que se han realizado dentro del año

del Censo. Estos cuidados culturales son los que se efectúan con azada, arado, grada, cultivador, escarificador, estirpadora, etc., no entrando dentro de esta categoría las labores de extender abono, pases de rodillo o de tabla, cortes, escardas a mano, resiembra, etc., practicadas (algunas de las cuales por lo menos) en las praderas permanentes.

a) *Tierras de secano.*- Se considerán como tales las que, durante el año del Censo no han recibido más agua que la de lluvia.

b) *Tierras de regadío.*- Se consideran como tales las que, durante el año del Censo han recibido agua mediante un procedimiento establecido por el hombre, cualquiera que haya sido la duración o cantidad de los riegos, incluso si fueron de forma eventual.

c) *Cultivos herbáceos.*- Están constituídos por aquellas plantas cuya parte aérea tiene consistencia herbácea (cereales, leguminosas, patata, algodón, remolacha, forraje, hortalizas, etc.).

d) *Cultivos arbóreos y arbustivos.*- Están constituídos por aquellas plantas cuya parte aérea tiene consistencia leñosa (vid, olivo, frutales).

e) *Cultivos asociados.*- Son aquellos en que dos o más cultivos se intercalan en tierras labradas, ocupándolas simultáneamente durante todo o parte de su desarrollo. No se consideran como asociados los cultivos de una sola planta, realizados en una tierra en cuyos linderos y ribazos estén situados árboles frutales.

En la asociación de cultivos herbáceos con árboles o arbustos se consigna las superficies recolectadas del cultivo herbáceos y el número de árboles en sus cuadros respectivos.

En las asociaciones de cultivos arbóreos se han estimado las superficies correspondientes a cada uno y se consignan en los cuadros correspondientes.

- TIERRAS NO LABRADAS.- Además de las tierras no labradas propiamente dichas se incluyen aquí, aquellas tierras labradas con propósitos forestales.

a) *Prados y praderas permanentes.*- Son las tierras dedicadas a la producción de forrajes herbáceos, y que se mantienen indefinidamente en producción, mediante todos o algunos de los cuidados culturales que a continuación se mencionan: acotamiento, resiembras (naturales o artificiales), abonados, pases de rodillo o tabla, cortes y otros cuidados culturales.

No se incluyen aquí las praderas que tengan especies arbóreas forestales; estas se harán constar en el apartado siguiente.

b) *Tierras pobladas con especies arbóreas forestales.*- Son las superficies cubiertas por especies arbóreas, cualquiera que sea su edad y desarrollo, de las que se obtienen madera, leña u otros productos forestales.

c) *Tierras pobladas con especies espóntaneas no arbóreas.*- Se incluyen las superficies cuya vegetación en 1962 haya estado principalmente constituída por tomillo, romero, aulaga, brezo, jara, lentisco, piorno, retama, chumbera, esparto y otras especies espontáneas no arbóreas, aunque sean herbáceas.

d) *Superficie pastada.*- Se considera como superficie pastada, dentro de las tierras pobladas por especies arbóreas forestales, aquella en la que ha entrado ganado, para aprovechar el pasto de la misma, durante el año del Censo.

e) *Superficie no pastada.*- Se considera como superficie no pastada, dentro de las tierras pobladas con especies arbóreas forestales, aquellas que no tienen pastos, y las que aun teniéndolos, han estado vedadas al pastoreo en el año del Censo.

- LEGUMINOSAS PARA GRANO.- En el cuadro correspondiente se incluyen las superficies cosechadas de leguminosas cuyo destino fuera el aprovechamiento total para grano. También se incluyen aquí las superficies de leguminosas, cuando siendo el aprovechamiento mixto (para grano y para consumo en verde), sea de análoga o superior importancia el aprovechamiento para grano).

Se han incluído solo las especies de lentejas, judías no asociadas con maíz, garbanzos, guisantes, habas, algarrobas, yeros y veza.

- LEGUMINOSAS PARA CONSUMO EN VERDE.- En el cuadro correspondiente se han incluído las superficies cosechadas de leguminosas cuyo destino fuera el aprovechamiento total para consumo en verde. También se consignan aquí las superficies de leguminosas cuando, siendo el aprovechamiento mixto (para grano y para consumo en verde) fuera de superior importancia el aprovechamiento en verde.

Se han incluído solo las especies de judías no asociadas con maíz, guisantes y habas.

- VIVEROS.- Son aquellos terrenos en los que se verifican los primeros desarrollos de las plantas que han de sufrir un traslado a terreno diferente y en donde permanecerán más de dos años.

- CULTIVOS FORRAJEROS.- Por este concepto se incluyen las superficies dedicadas a cultivos forrajeros de cebada, centeno, avena, y maíz en verde y también esparceta, calabaza, veza, nabo, remolacha, alfalfa, tréboles, y otras, así como las asociadas entre ellas.

Si la superficie de cultivos forrajeros estuvo dedicada en el año 1962 a la obtención de semillas de las mismas y no de forraje, la superficie se incluye en el concepto, "CULTIVOS PARA LA OBTENCION DE SEMILLAS".

Se consignan las superficies una sola vez, aunque hayan sido dados varios cortes en el año, y solamente se consideran los cultivos en "Tierras Labradas".

Los pastos aprovechables que crecen sobre rastrojeras no se incluyen aquí.

- CULTIVOS PARA LA OBTENCION DE SEMILLAS Se agrupan en este concepto cuantos cultivos se dedicaron en el año del Censo exclusivamente a producir semillas (de remolacha, alfalfa, cebolla, maíz híbrido etc.), así como los terrenos donde nacen y crecen los planteles de arroz antes de su trasplante a terreno definitivo.

La superficie cosechada de patata de siembra se incluye también en este concepto.

- HORTALIZAS Y FLORES.- Por este concepto se censa la superficie que se ha dedicado, al cultivo de hortalizas para consumo propio o venta, y flores exclusivamente para la venta, cualquiera que sea el número de cosechas obtenidas en esta superficie.

No obstante en la segunda Parte, tabla 3, al especificar los cultivos de hortalizas y flores se consigna, para cada cultivo, la superficie tantas veces como ha sido cosechada.

- BARBECHOS Y RASTROJOS.- Se consideran como tales las tierras de labor dedicadas a cultivos herbáceos de secano, que permanecieron en descanso, tanto si han sido labradas como si no lo han sido.

- GANADERIA.- En los cuadros correspondientes se recogen los datos relativos a explotaciones que poseen ganados, tengan o no tierras.

Las explotaciones puramente ganaderas, "explotaciones sin tierras", en términos censales, se han considerado como adscritas a la demarcación censal en que el empresario tiene declarado su ganado. Solamente se han censado las cabezas de ganado existentes en el momento censal.

En los conceptos de "Gallinas" y "Conejos" se incluyen únicamente las gallinas y conejos mayores de seis meses.

- TIERRAS EN REGADIO.- Se entenderá que una tierra *está puesta en regadío* cuando recibe agua por un procedimiento establecido por el hombre. El riego puede ser de cualquier duración, permanente o eventual.

a) *Regadío permanente.*- Una tierra es de regadío permanente cuando cuenta con las instalaciones y dotación de agua necesaria para ser regada con la frecuencia que requieran los cultivos de la zona. Es decir, que el número de riegos y el volumen de los mismos no limiten la intensidad de cultivo.

b) *Regadío eventual.*- Son los regadíos no comprendidos en el apartado anterior.

c) *Riego con agua elevada en la explotación.*- Es aquel que requiere la instalación dentro de la explotación de alguna máquina (bombas, norias) para elevar el agua antes de que esta pueda ser empleada en el riego.

d) *Riego con agua no elevada en la explotación.*- En los demás casos.

e) *Puesta en riego.*- Una tierra se considera como puesta en riego desde el momento en que el agua llega a ella por primera vez.

f) *Riego por aspersión.*- Por este concepto se considerarán exclusivamente aquellas superficies en que las plantas reciben el agua de riego en forma de lluvia artificial.

g) *Tierras en proceso de transformación en regadío.*- No se incluyen aquí las superficies cuya puesta en riego está proyectada, aun cuando hayan sido construídos los canales y acequias principales de traida de aguas, mientras no se hayan comenzado las obras de abancalamiento, acequias interiores, colocación de tuberías, etc.

- AVENAMIENTOS O DRENAJES.- En este cuadro se incluyen aquellas superficies en las que se han efectuado obras de saneamiento, para facilitar salida de aquellas aguas en exceso, que dificultan el desarrollo de las plantas.

Estas obras pueden consistir en zanjas, (desagües) avenamientos (drenes) etc.

- ANIMALES DE TRABAJO.- Se consigna el número de cabezas de ganado caballar, mular, asnal, y vacuno utilizadas como fuerza de tracción en la explotación agraria, aunque no se dediquen exclusivamente a esta finalidad.

- ABONOS: ESTIERCOL.- Se incluyen en este concepto:

a) Todos los fertilizantes obtenidos a partir de las deyecciones de animales.

b) El estiercol artificial, de composición y propiedades semejantes al estiércol natural, obtenido a partir de la paja y de otros residuos vegetales, mediante estercolizadores.

c) Las basuras, desperdicios de pescado, algas, espumas de azucarerías, orujos, etc.

- ABONO EN VERDE.- Consiste en enterrar plantas (o residuos verdes de las mismas) con el fin de fertilizar la misma tierra donde crecieron.

- INSTALACIONES COMPLEMENTARIAS EN LAS EXPLOTACIONES.- En este cuadro se recogen las industrias agrarias que forman parte de las explotaciones, y que son un elemento más de esta unidad económica.

Hay que tener en cuenta que no se incluyen las que producen únicamente para el consumo de la familia del empresario, y sí, en cambio, todas aquellas que produzcan para la venta o para el consumo de los asalariados de la explotación.



ALGUNOS DATOS DE LA PROVINCIA

POBLACION

(Censo 1960)

• *Total de habitantes de la provincia*	521.637
Varones	256.433
Mujeres	265.204
• *Porcentaje de población sobre el total nacional*	1,7
• *Densidad de población (Habitantes por Km 2)*	34
• *Población por el lugar de residencia*	
En entidades de hasta 2.000 habitantes	160.294
" " 2.001 a 10.000 habitantes	272.571
" " más de 10.000 "	88.772
• *Municipios clasificados por población*	206
De menos de 500 habitantes	22
" 501 a 1.000 "	42
" 1.001 a 2.000 "	64
" 2.001 a 5.000 "	58
" 5.001 a 10.000 "	15
" 10.001 a 50.000 "	5
" más de 50.000 "	—

VIVIENDAS *(Censo 1960)*

• *Total viviendas de la provincia*	138.906
En edificación de explotación agraria	59.431
En edificación con una sola vivienda	55.420
En edificación con varias viviendas	23.360
En edificación no construída principalmente para ser habitada	695

EXTENSION

(Datos del Instituto Geográfico y Catastral)

• *Superficie total de la provincia (Km 2)*	15.368
• *Porcentaje de superficie sobre el total nacional*	2,0
• *Extensión superficial por zonas altimétricas en Km 2*	
Menos de 600 m. de altitud	6.285
De 600 a 1.000 m. de altitud	8.620
De más de 1.000 m. de altitud	463
• *Municipios clasificados por su extensión superficial*	
De menos de 10 Km 2	8
" 10 a 20 Km 2	26
" 20 a 30 Km 2	31
" 30 a 50 Km 2	44
" 50 a 100 Km 2	48
" 100 a 300 Km 2	44
" más de 300 Km 2	5

DESARROLLO DE LOS LIMITES (Km.)

• *Total de los límites de la provincia*	848
Límites terrestres	848
" marítimos peninsulares	—
" " insulares	—

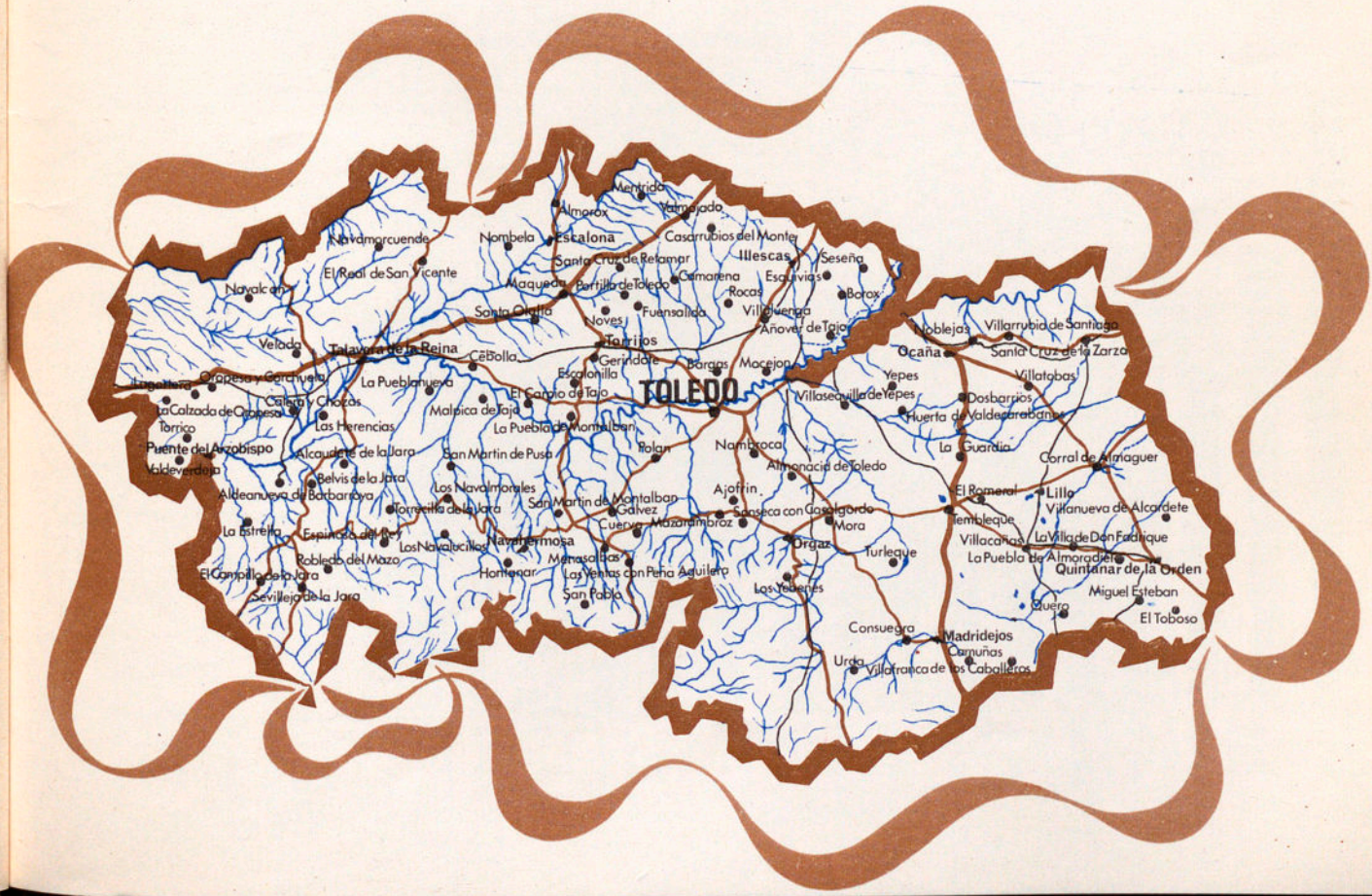

primera parte

Datos provinciales

Información obtenida de TODAS las explotaciones

Símbolos utilizados en esta parte:

— Cero

Ø Cantidad no nula, pero inferior a la mitad de la última unidad empleada.

1.– RESUMEN GENERAL

1.1.– Número y superficie de las explotaciones

TAMAÑO DE LAS EXPLOTACIONES (En hectáreas)	EXPLOTACIONES		SUPERFICIE	
	Número	Porcentaje	Hectáreas	Porcentaje
Todas las explotaciones (1)	72.988	100,0	1.313.894	100,0
Explotaciones sin tierras	7.631	10,5		
Explotaciones con tierras	65.357	89,5	1.313.894	100,0
Menores de 0,1	134	0,2	3	0,0
De 0,1 y menores de 0,2	747	1,0	75	0,0
De 0,2 " 0,5	3.055	4,2	892	0,1
De 0,5 " 1	6.659	9,1	4.466	0,3
De 1 " 2	8.991	12,4	12.442	0,9
De 2 " 3	5.896	8,1	14.014	1,1
De 3 " 4	4.402	6,0	14.937	1,1
De 4 " 5	3.902	5,3	16.942	1,3
De 5 " 10	10.537	14,5	74.249	5,7
De 10 " 20	9.317	12,8	132.315	10,1
De 20 " 30	4.325	5,9	104.766	8,0
De 30 " 50	3.390	4,6	129.069	9,8
De 50 " 70	1.296	1,8	75.517	5,7
De 70 " 100	852	1,2	70.378	5,4
De 100 " 150	602	0,8	72.456	5,5
De 150 " 200	327	0,4	55.944	4,3
De 200 " 300	307	0,4	75.069	5,7
De 300 " 500	289	0,4	109.981	8,4
De 500 " 1000	225	0,3	150.435	11,4
De 1000 y más	104	0,1	199.944	15,2
Empresas auxiliares agrarias	4	–	–	–

(1) No se incluyen las Empresas auxiliares agrarias.

EXPLOTACIONES CLASIFICADAS POR SU TAMAÑO

NUMERO Y SUPERFICIE

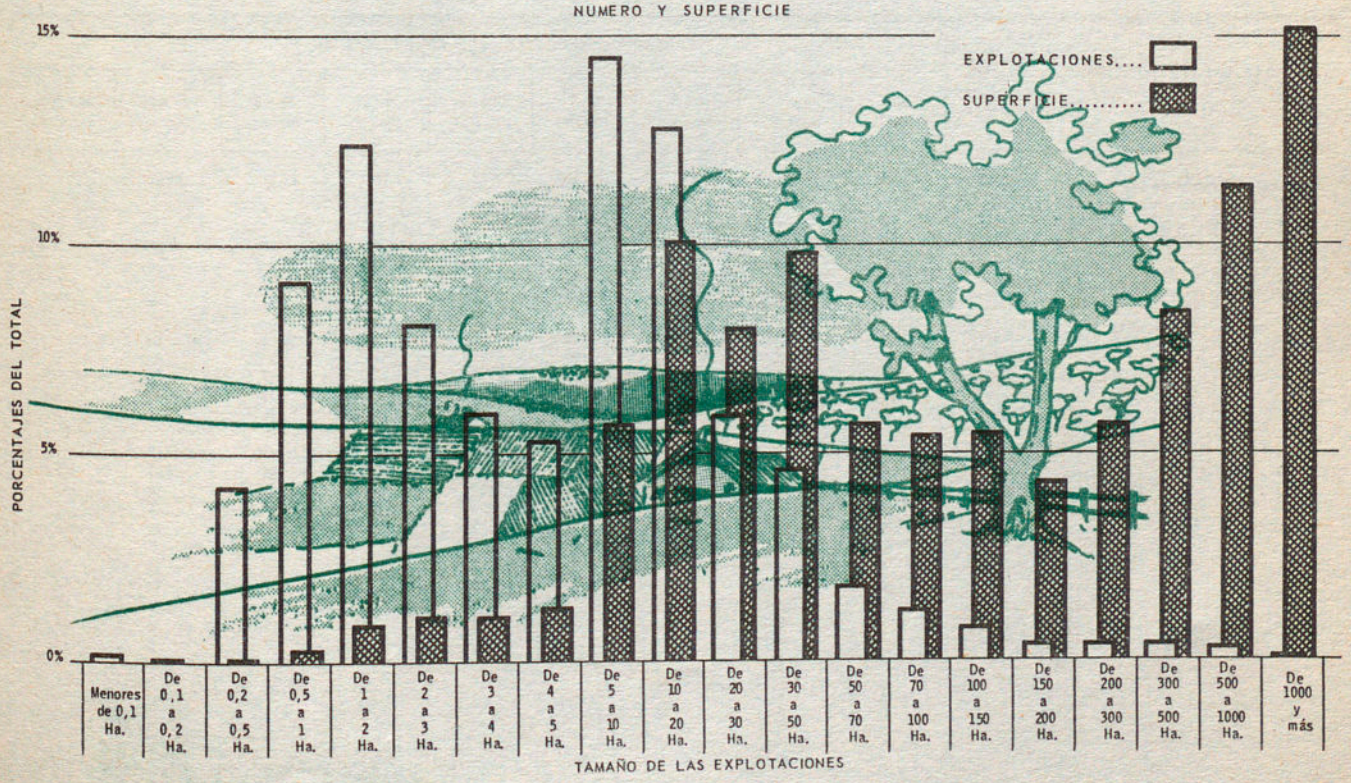

2.- FRAGMENTACION DE LAS EXPLOTACIONES

2.1.- Número de parcelas por tamaños

TAMAÑO DE LAS EXPLOTACIONES (En hectáreas)	NUMERO DE PARCELAS				PROMEDIO DE PARCELAS POR EXPLOTACION			
	Total	Menores de 1 Ha.	De 1 Ha. y menores de 5 Ha.	De 5 Ha. y mayores	Total	Menores de 1 Ha.	De 1 Ha. y menores de 5 Ha.	De 5 Ha. y mayores
Todas las explotaciones con tierras	566.947	342.499	200.829	23.619	8,7	5,2	3,1	0,4
Menores de 0,1	141	141	–	–	1,1	1,1	–	–
De 0,1 y menores de 0,2	831	831	–	–	1,1	1,1	–	–
De 0,2 " 0,5	4.034	4.034	–	–	1,3	1,3	–	–
De 0,5 " 1	10.585	10.585	–	–	1,6	1,6	–	–
De 1 " 2	22.050	18.703	3.347	–	2,5	2,1	0,4	–
De 2 " 3	21.360	17.357	4.003	–	3,6	2,9	0,7	–
De 3 " 4	20.333	15.992	4.341	–	4,6	3,6	1,0	–
De 4 " 5	19.477	14.490	4.987	–	5,0	3,7	1,3	–
De 5 " 10	79.471	56.372	22.302	797	7,5	5,3	2,1	0,1
De 10 " 20	117.780	75.793	40.301	1.686	12,6	8,1	4,3	9,2
De 20 " 30	77.012	44.572	30.640	1.800	17,8	10,3	7,1	0,4
De 30 " 50	77.565	39.829	34.873	2.863	22,9	11,8	10,3	0,8
De 50 " 70	36.896	16.955	17.869	2.072	28,5	13,1	13,8	1,6
De 70 " 100	25.886	10.485	12.919	2.482	30,4	12,3	15,2	2,9
De 100 " 150	18.105	6.047	9.549	2.509	30,1	10,1	15,8	4,2
De 150 " 200	9.320	2.853	4.647	1.820	28,5	8,7	14,2	5,6
De 200 " 300	10.099	3.589	4.283	2.227	32,9	11,7	13,9	7,3
De 300 " 500	8.407	2.188	3.930	2.289	29,1	7,6	13,6	7,9
De 500 " 1000	5.237	1.222	1.994	2.021	23,3	5,4	8,9	9,0
De 1000 y más	2.358	461	844	1.053	22,7	4,5	8,1	10,1

2.2.- Clasificación de las explotaciones según el número de parcelas

TAMAÑO DE LAS EXPLOTACIONES (En hectáreas)	Total de explotaciones con tierras	NUMERO DE EXPLOTACIONES COMPUESTAS DE								
		Una parcela	2 6 3 parcelas	4 6 5 parcelas	6 a 9 parcelas	10 a 14 parcelas	15 a 19 parcelas	20 a 29 parcelas	30 a 49 parcelas	50 y más parcelas
Todas las explotaciones con tierras	65.357	12.196	14.541	8.872	10.799	7.561	4.170	4.037	2.351	830
Menores de 0,1	134	127	7	–	–	–	–	–	–	–
De 0,1 y menores de 0,2	747	667	79	1	–	–	–	–	–	–
De 0,2 " 0,5	3.055	2.291	717	39	8	–	–	–	–	–
De 0,5 " 1	6.659	4.164	2.166	283	45	1	–	–	–	–
De 1 " 2	8.991	2.377	4.958	1.302	340	13	1	–	–	–
De 2 " 3	5.896	642	2.623	1.764	788	74	4	1	–	–
De 3 " 4	4.402	372	1.234	1.447	1.150	189	10	–	–	–
De 4 " 5	3.902	604	831	946	1.169	313	30	9	–	–
De 5 " 10	10.537	489	1.212	2.024	3.893	2.246	525	133	15	–
De 10 " 20	9.317	151	271	664	2.294	2.921	1.670	1.118	215	13
De 20 " 30	4.325	48	66	157	573	942	984	1.045	469	41
De 30 " 50	3.390	39	85	58	248	518	584	989	741	128
De 50 " 70	1.296	16	31	38	88	113	143	348	358	161
De 70 " 100	852	19	46	16	48	72	83	188	245	135
De 100 " 150	602	32	42	26	48	45	59	94	148	108
De 150 " 200	327	27	30	22	29	41	20	39	53	66
De 200 " 300	307	22	44	21	30	22	24	21	46	77
De 300 " 500	289	52	30	30	16	29	21	31	25	55
De 500 " 1000	225	35	46	23	24	16	8	13	28	32
De 1000 y más	104	22	23	11	8	6	4	8	8	14

2.3 — Clasificación de las explotaciones en plena propiedad según el número de parcelas

TAMAÑO DE LAS EXPLOTACIONES (En hectáreas)	Total de explotaciones con tierras en plena propiedad	NUMERO DE EXPLOTACIONES EN PLENA PROPIEDAD COMPUESTAS DE								
		Una parcela	2 o 3 parcelas	4 o 5 parcelas	6 a 9 parcelas	10 a 14 parcelas	15 a 19 parcelas	20 a 29 parcelas	30 a 49 parcelas	50 y más parcelas
Todas las explotaciones con tierras ..	33.937	8.255	9.380	5.023	4.846	2.686	1.304	1.313	764	366
Menores de 0,1	95	88	7	–	–	–	–	–	–	–
De 0,1 y menores de 0,2	339	300	38	1	–	–	–	–	–	–
De 0,2 " 0,5	2.106	1.662	409	28	7	–	–	–	–	–
De 0,5 " 1	5.188	3.291	1.651	210	35	1	–	–	–	–
De 1 " 2	6.273	1.814	3.357	869	225	7	1	–	–	–
De 2 " 3	3.919	433	1.782	1.152	506	43	3	–	–	–
De 3 " 4	2.594	169	790	881	647	101	6	–	–	–
De 4 " 5	1.782	98	405	514	595	153	12	5	–	–
De 5 " 10	4.468	136	543	975	1.697	882	190	42	3	–
De 10 " 20	2.899	49	123	218	770	884	464	335	56	–
De 20 " 30	1.252	32	38	42	149	281	278	298	125	9
De 30 " 50	1.117	28	43	22	86	181	194	319	205	39
De 50 " 70	487	9	25	20	26	43	57	120	125	62
De 70 " 100	367	11	26	7	26	25	27	82	92	71
De 100 " 150	286	14	22	11	17	18	31	52	69	52
De 150 " 200	188	16	22	18	13	22	12	22	33	30
De 200 " 300	166	20	26	11	17	11	12	10	18	41
De 300 " 500	174	39	20	18	9	18	12	14	14	30
De 500 " 1000	153	28	33	16	14	12	3	8	19	20
De 1000 y más	84	18	20	10	7	4	2	6	5	12

REGIMEN DE TENENCIA DE LA TIERRA EN LAS EXPLOTACIONES AGRARIAS

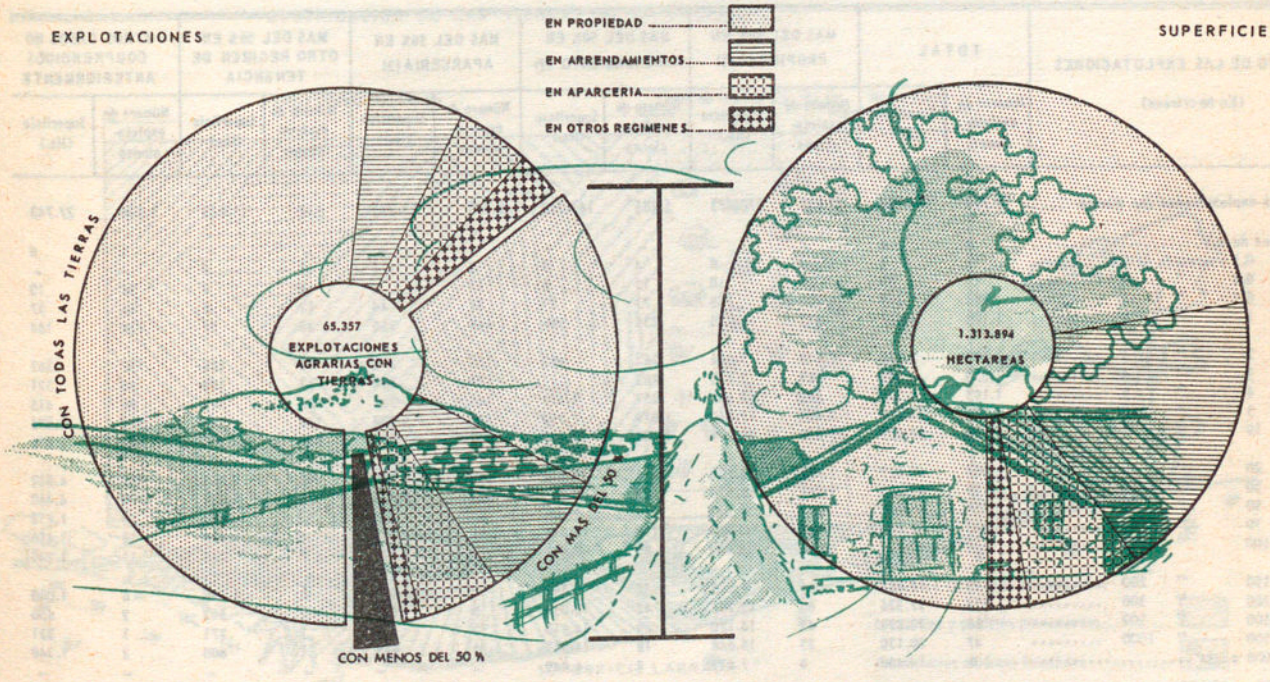

3.- REGIMEN DE TENENCIA

3.1.- Número y superficie de las explotaciones con un solo régimen de tenencia

TAMAÑO DE LAS EXPLOTACIONES (En hectáreas)	TOTAL		PROPIEDAD (1)		ARRENDAMIENTO (2)		APARCERIA (3)		OTROS REGIMENES DE TENENCIA	
	Número de explotaciones	Superficie (Ha.)	Número de explotaciones	Superficie (Ha.)	Número de explotaciones	Superficie (Ha.)	Número de explotaciones	Superficie (Ha.)	Número de explotaciones	Superficie (Ha.)
Todas las explotaciones con tierras....	**42.634**	**799.090**	**33.937**	**684.234**	**3.832**	**69.388**	**3.011**	**27.317**	**1.854**	**18.151**
Menores de 0,1.....	133	3	95	3	18	ø	12	ø	8	ø
De 0,1 y menores de 0,2	736	74	339	35	276	27	73	7	48	5
De 0,2 " 0,5	2.956	860	2.106	628	458	123	252	74	140	35
De 0,5 " 1	6.274	4.171	5.188	3.472	589	382	335	217	162	100
De 1 " 2	7.809	10.705	6.273	8.615	635	833	438	595	463	662
De 2 " 3	4.606	10.854	3.919	9.254	355	822	251	586	81	192
De 3 " 4	3.127	10.567	2.594	8.752	202	683	209	693	122	439
De 4 " 5	2.707	11.669	1.782	7.809	200	834	262	1.133	463	1.893
De 5 " 10	5.743	39.599	4.468	30.998	406	2.793	706	4.769	163	1.039
De 10 " 20	3.597	52.060	2.899	42.330	316	4.411	279	3.705	103	1.614
De 20 " 30	1.518	36.689	1.252	30.551	126	2.931	80	1.918	60	1.289
De 30 " 50	1.252	47.594	1.117	42.425	79	3.035	50	1.884	6	250
De 50 " 70	538	31.262	487	28.250	25	1.473	18	1.063	8	476
De 70 " 100	409	33.975	367	30.586	24	1.950	14	1.107	4	332
De 100 " 150	347	41.809	286	34.521	37	4.426	17	1.963	7	899
De 150 " 200	212	36.279	188	32.249	18	3.041	3	501	3	488
De 200 " 300	193	47.543	166	40.959	17	4.197	3	685	7	1.702
De 300 " 500	203	77.588	174	66.466	25	9.742	3	1.080	1	300
De 500 " 1000	178	120.305	153	102.922	19	13. 537	4	2.710	2	1.136
De 1000 y más	96	185.484	84	163.409	7	14.148	2	2.627	3	5.300

3.2.- Número y superficie de las explotaciones con más de un régimen de tenencia

TAMAÑO DE LAS EXPLOTACIONES (En hectáreas)	TOTAL		MAS DEL 50% EN PROPIEDAD (1)		MAS DEL 50% EN ARRENDAMIENTO (2)		MAS DEL 50% EN APARCERIA (3)		MAS DEL 50% EN OTRO REGIMEN DE TENENCIA		OTROS CASOS NO COMPRENDIDOS ANTERIORMENTE	
	Número de explotaciones	Superficie (Ha.)	Número de explotaciones	Superficie (Ha.)	Número de explotaciones	Superficie (Ha.)	Número de explotaciones	Superficie (Ha.)	Número de explotaciones	Superficie (Ha.)	Número de explotaciones	Superficie (Ha.)
Todas las explotaciones con tierras	**22.723**	**514.804**	**11.837**	**278.873**	**5.285**	**143.262**	**3.153**	**53.283**	**644**	**11.643**	**1.804**	**27.743**
Menores de 0,1	1	ø	–	–	–	–	–	–	–	–	1	ø
De 0,1 y menores de 0,2	11	1	2	ø	4	ø	4	1	1	ø	–	–
De 0,2 " 0,5	99	32	29	10	15	6	11	4	6	2	38	10
De 0,5 " 1	385	295	200	155	71	51	57	44	12	8	45	37
De 1 " 2	1.182	1.737	512	755	335	506	168	255	39	57	128	164
De 2 " 3	1.290	3.160	648	1.616	284	692	155	376	46	114	157	362
De 3 " 4	1.275	4.370	689	2.373	282	967	171	580	37	129	96	321
De 4 " 5	1.195	5.273	607	2.683	257	1.127	165	731	70	317	96	415
De 5 " 10	4.794	34.650	2.466	17.860	1.079	7.737	726	5.234	140	943	383	2.876
De 10 " 20	5.720	80.255	2.878	39.291	1.327	19.147	918	13.190	117	1.771	480	6.856
De 20 " 30	2.807	68.077	1.486	36.102	656	15.992	382	9.200	96	2.261	187	4.522
De 30 " 50	2.138	81.475	1.262	48.520	473	18.051	237	8.772	46	1.672	120	4.460
De 50 " 70	758	44.255	469	27.344	165	9.640	77	4.506	14	852	33	1.913
De 70 " 100	443	36.403	259	21.351	114	9.417	44	3.494	8	685	18	1.456
De 100 " 150	255	30.647	140	16.902	80	9.647	22	2.630	2	228	11	1.240
De 150 " 200	115	19.665	55	9.295	41	7.192	7	1.088	6	1.090	6	1.000
De 200 " 300	114	27.526	63	15.207	42	10.059	5	1.267	2	543	2	450
De 300 " 500	86	32.393	42	16.130	39	14.615	3	956	1	371	1	321
De 500 " 1000	47	30.130	25	15.668	18	11.567	1	955	1	600	2	1.340
De 1000 y más	8	14.460	5	7.611	3	6.849	–	–	–	–	–	–

(1) Tierras propiedad del empresario.
(2) Tierras llevadas en arrendamiento por el empresario.
(3) Tierras llevadas en aparcería por el empresario.

3.3.— Superficie según los distintos regímenes de tenencia

TAMAÑO DE LAS EXPLOTACIONES (En hectáreas)	TOTAL		PROPIEDAD (1)		ARRENDAMIENTO (2)		APARCERIA (3)		OTROS REGIMENES DE TENENCIA	
	Superficie (Ha.)	Porcentaje %	Superficie (Ha.)	Porcentaje %	Superficie (Ha.)	Porcentaje %	Superficie (Ha.)	Porcentaje %	Superficie (Ha.)	Porcentaje %
Todas las explotaciones con tierras...	**1.313.894**	**100**	**952.457**	**72,4**	**235.031**	**17,9**	**92.782**	**7,1**	**33.624**	**2,6**
Menores de 0,1	3	100	3	100,0	Ø	Ø	Ø	Ø	Ø	Ø
De 0,1 y menores de 0,2	75	100	35	46,6	27	36,0	8	10,7	5	6,7
De 0,2 " 0,5	892	100	641	71,8	133	14,9	80	9,0	38	4,3
De 0,5 " 1	4.466	100	3.630	81,3	466	10,4	257	5,8	113	2,5
De 1 " 2	12.442	100	9.411	75,6	1.410	11,3	879	7,1	742	6,0
De 2 " 3	14.014	100	10.857	77,5	1.768	12,6	1.064	7,6	325	2,3
De 3 " 4	14.937	100	10.959	73,4	1.963	13,1	1.385	9,3	630	4,2
De 4 " 5	16.942	100	10.356	61,1	2.253	13,3	2.053	12,1	2.280	13,5
De 5 " 10	74.249	100	48.308	65,1	12.704	17,1	10.946	14,7	2.291	3,1
De 10 " 20	132.315	100	80.892	61,1	27.895	21,1	19.427	14,7	4.101	3,1
De 20 " 30	104.766	100	64.761	61,8	23.027	22,0	13.315	12,7	3.663	3,5
De 30 " 50	129.069	100	88.231	68,3	25.773	20,0	12.934	10,0	2.131	1,7
De 50 " 70	75.517	100	53.258	70,5	14.089	18,6	6.612	8,8	1.558	2,1
De 70 " 100	70.378	100	50.669	72,0	12.771	18,1	5.635	8,0	1.303	1,9
De 100 " 150	72.456	100	50.772	70,1	14.611	20,2	5.383	7,4	1.690	2,3
De 150 " 200	55.944	100	42.257	75,5	10.189	18,2	1.947	3,5	1.551	2,8
De 200 " 300	75.069	100	55.041	73,4	15.622	20,8	1.973	2,6	2.433	3,2
De 300 " 500	109.981	100	82.346	74,8	23.595	21,5	2.618	2,4	1.422	1,3
De 500 " 1000	150.435	100	118.021	78,4	26.727	17,8	3.639	2,4	2.048	1,4
De 1000 y más	199.944	100	172.009	86,0	20.008	10,0	2.627	1,3	5.300	2,7

(1) Tierras propiedad del empresario
(2) Tierras llevadas en arrendamiento por el empresario
(3) Tierras llevadas en aparcería por el empresario

DISTRIBUCION DE LAS TIERRAS DE LA PROVINCIA

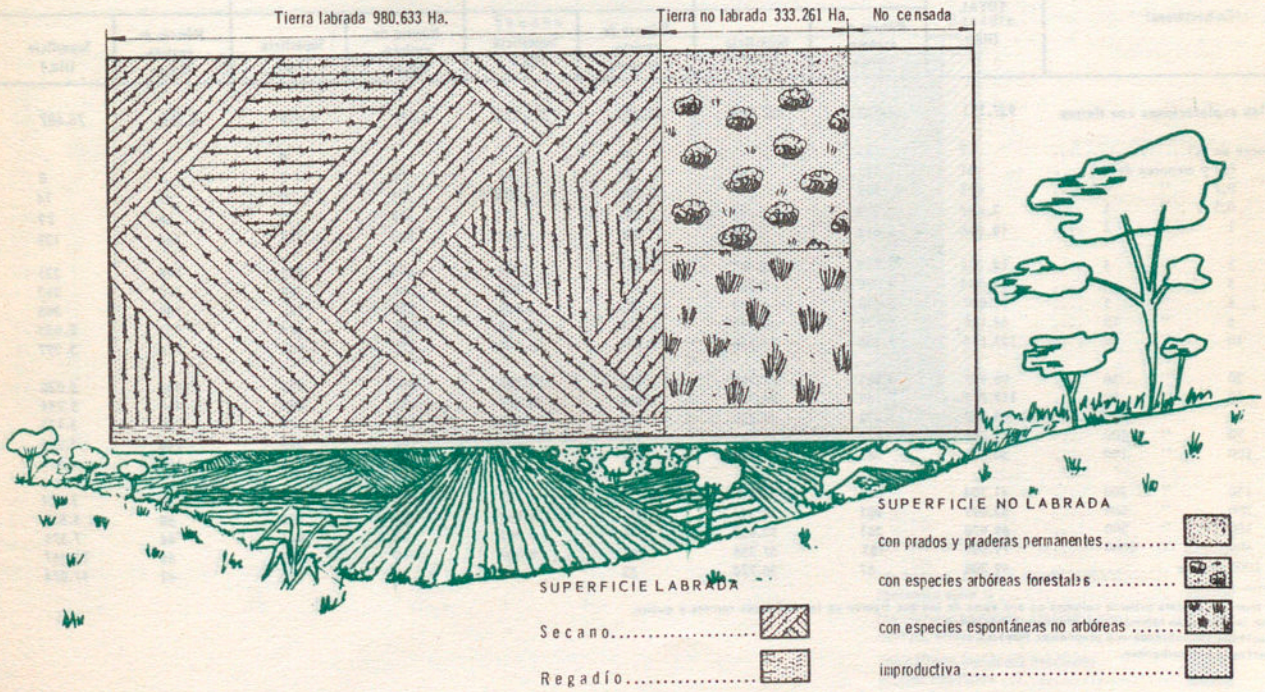

4.– DISTRIBUCION DE LA SUPERFICIE DE LAS EXPLOTACIONES SEGUN SU APROVECHAMIENTO

4.1.– Resumen general de la distribución de la superficie

TAMAÑO DE LAS EXPLOTACIONES (En hectáreas)	TODAS LAS TIERRAS		TIERRAS LABRADAS (2)		TIERRAS NO LABRADAS (3)	
	Número de explotaciones (1)	Superficie (Ha.)	Número de explotaciones	Superficie (Ha.)	Número de explotaciones	Superficie (Ha.)
Todas las explotaciones con tierras	65.357	1.313.894	64.793	980.633	16.132	333.261
Menores de 0,1	134	3	125	3	19	ø
De 0,1 y menores de 0,2	747	75	723	74	25	1
De 0,2 " 0,5	3.055	892	2.977	855	193	37
De 0,5 " 1	6.659	4.466	6.562	4.340	459	126
De 1 " 2	8.991	12.442	8.902	11.994	899	448
De 2 " 3	5.896	14.014	5.840	13.495	741	519
De 3 " 4	4.402	14.937	4.383	14.342	846	595
De 4 " 5	3.902	16.942	3.889	16.399	604	543
De 5 " 10	10.537	74.249	10.504	71.132	2.465	3.117
De 10 " 20	9.317	132.315	9.288	126.581	3.268	5.734
De 20 " 30	4.325	104.766	4.311	99.718	1.890	5.048
De 30 " 50	3.390	129.069	3.376	120.593	1.839	8.476
De 50 " 70	1.296	75.517	1.283	68.497	744	7.020
De 70 " 100	852	70.378	839	62.678	547	7.700
De 100 " 150	602	72.456	595	61.945	446	10.511
De 150 " 200	327	55.944	313	42.525	270	13.419
De 200 " 300	307	75.069	300	54.861	279	20.208
De 300 " 500	289	109.981	281	72.807	272	37.174
De 500 " 1000	225	150.435	211	82.881	222	67.554
De 1000 y más	104	199.944	91	54.913	104	145.031

4.2.– Tierras labradas de secano

TAMAÑO DE LAS EXPLOTACIONES (En hectáreas)	SUPERFICIE TOTAL (Ha.)	CON CULTIVOS HERBACEOS (4)		CON FRUTALES, OLIVAR O VIÑEDO, SOLOS O ASOCIADOS ENTRE SI		CON CULTIVOS HERBACEOS ASOCIADOS CON:			
						FRUTALES, OLIVAR O VIÑEDO		ARBOLES FORESTALES	
		Número de explotaciones	Superficie (Ha.)	Número de explotaciones	Superficie (Ha.)	Número de explotaciones	Superficie (Ha.)	Número de explotaciones	Superficie (Ha.)
Todas las explotaciones con tierras	937.151	46.728	647.504	47.275	205.932	4.679	7.028	4.267	76.687
Menores de 0,1	2	41	1	38	1	1	ø	–	–
De 0,1 y menores de 0,2	51	306	32	169	17	16	2	2	ø
De 0,2 " 0,5	675	903	259	1.334	372	124	30	47	14
De 0,5 " 1	3.667	2.278	1.237	3.898	2.324	197	77	68	29
De 1 " 2	10.816	4.619	4.576	5.820	5.927	304	174	166	139
De 2 " 3	12.336	3.749	5.501	4.241	6.433	292	171	196	231
De 3 " 4	12.934	3.090	6.322	3.271	6.182	246	167	116	263
De 4 " 5	13.029	2.626	6.757	2.561	5.824	208	143	189	305
De 5 " 10	64.166	8.725	36.993	8.158	24.464	873	674	733	2.035
De 10 " 20	121.295	9.288	79.698	7.929	35.200	975	1.000	964	5.397
De 20 " 30	96.937	4.131	67.782	3.723	23.288	554	839	556	5.028
De 30 " 50	117.790	3.263	85.724	2.954	25.932	437	890	461	5.244
De 50 " 70	66.807	1.232	49.459	1.128	13.615	171	561	200	3.172
De 70 " 100	61.041	817	45.863	729	11.533	102	390	148	3.255
De 100 " 150	60.062	563	43.977	489	11.116	69	344	118	4.625
De 150 " 200	41.304	301	31.892	235	5.785	36	143	75	3.484
De 200 " 300	52.099	281	39.396	225	6.987	29	166	60	5.550
De 300 " 500	69.970	261	53.959	176	8.191	28	445	66	7.375
De 500 " 1000	79.862	187	57.356	145	8.337	10	702	60	13.467
De 1000 y más	52.308	67	30.720	52	4.404	7	110	42	17.074

(1) Los números de esta primera columna no son suma de los que figuran en las columnas tercera y quinta.
(2) No se incluyen las labradas con propósitos forestales.
(3) Se incluyen las labradas con propósitos forestales.
(4) Se incluyen los barbechos.

4.3.— Tierras labradas de regadío

TAMAÑO DE LAS EXPLOTACIONES (En hectáreas)	SUPERFICIE TOTAL (Ha.)	CON CULTIVOS HERBACEOS		CON FRUTALES, OLIVAR O VIÑEDO, SOLOS O ASOCIADOS ENTRE SI		CON CULTIVOS HERBACEOS ASOCIADOS CON:			
						FRUTALES, OLIVAR O VIÑEDO		ARBOLES FORESTALES	
		Número de explotaciones	Superficie (Ha.)	Número de explotaciones	Superficie (Ha.)	Número de explotaciones	Superficie (Ha.)	Número de explotaciones	Superficie (Ha.)
Todas las explotaciones con tierras ...	**43.482**	**18.249**	**38.856**	**620**	**479**	**1.822**	**3.989**	**96**	**158**
Menores de 0,1	1	42	1	1	0	3	0	1	0
De 0,1 y menores de 0,2	23	224	22	4	0	17	1	1	0
De 0,2 " 0,5	180	626	159	18	5	63	15	4	1
De 0,5 " 1	673	1.226	577	34	11	162	82	5	3
De 1 " 2	1.178	1.537	1.040	42	17	178	116	7	5
De 2 " 3	1.159	1.166	1.013	43	21	125	122	8	3
De 3 " 4	1.408	1.046	1.212	67	24	106	169	9	3
De 4 " 5	3.370	1.132	2.026	53	26	378	1.317	5	1
De 5 " 10	6.966	3.475	6.368	86	42	294	553	16	3
De 10 " 20	5.286	3.293	4.951	109	71	216	256	13	8
De 20 " 30	2.781	1.537	2.629	53	39	91	105	9	8
De 30 " 50	2.803	1.279	2.670	49	47	61	82	5	4
De 50 " 70	1.690	499	1.607	21	25	38	55	2	3
De 70 " 100	1.637	367	1.613	8	5	21	19	-	-
De 100 " 150	1.883	228	1.654	5	6	21	217	1	6
De 150 " 200	1.221	130	1.183	7	11	11	19	3	8
De 200 " 300	2.762	138	2.470	7	55	17	237	1	0
De 300 " 500	2.837	132	2.646	3	10	7	175	2	6
De 500 " 1000	3.019	115	2.830	6	27	7	162	-	-
De 1000 y más	2.605	57	2.185	4	37	6	287	4	96

DISTRIBUCION DE LAS TIERRAS LABRADAS



4.4.— Tierras no labradas

TAMAÑO DE LAS EXPLOTACIONES (En hectáreas)	PRADOS O PRADERAS PERMANENTES				TIERRAS POBLADAS CON ESPECIES ARBOREAS FORESTALES			
	SECANO		REGADIO		SUPERFICIE PASTADA		SUPERFICIE NO PASTADA	
	Número de explotaciones	Superficie (Ha.)	Número de explotaciones	Superficie (Ha.)	Número de explotaciones	Superficie (Ha.)	Número de explotaciones	Superficie (Ha.)
Todas las explotaciones con tierras	**4.084**	**29.235**	**587**	**1.617**	**3.095**	**102.468**	**1.801**	**39.692**
Menores de 0,1	1	Ø	–	–	–	–	2	Ø
De 0,1 y menores de 0,2	1	Ø	–	–	3	Ø	4	Ø
De 0,2 " 0,5	26	5	6	1	11	3	33	5
De 0,5 " 1	74	29	12	3	43	14	65	15
De 1 " 2	166	104	20	8	136	90	135	40
De 2 " 3	145	120	18	12	125	122	113	33
De 3 " 4	132	119	25	15	141	151	78	51
De 4 " 5	116	98	30	21	118	123	76	33
De 5 " 10	600	710	129	113	486	770	248	140
De 10 " 20	874	1.432	143	227	546	1.679	289	166
De 20 " 30	480	1.210	64	179	299	1.523	209	185
De 30 " 50	515	1.969	48	171	355	2.627	197	264
De 50 " 70	212	1.486	26	131	177	1.885	87	132
De 70 " 100	168	1.753	17	51	131	1.852	64	312
De 100 " 150	149	2.087	13	125	112	2.945	46	130
De 150 " 200	95	1.481	5	31	70	2.889	28	308
De 200 " 300	94	1.893	10	124	87	4.991	32	460
De 300 " 500	107	4.072	9	139	99	11.479	23	520
De 500 " 1000	78	4.709	2	83	98	19.171	35	5.740
De 1000 y más	51	5.958	10	183	58	50.154	37	31.158

4.4.— Tierras no labradas (conclusión)

TAMAÑO DE LAS EXPLOTACIONES (En hectáreas)	TIERRAS POBLADAS CON ESPECIES ESPONTANEAS NO ARBOREAS				TIERRAS IMPRODUCTIVAS	
	SUPERFICIE PASTADA		SUPERFICIE NO PASTADA			
	Número de explotaciones	Superficie (Ha.)	Número de explotaciones	Superficie (Ha.)	Número de explotaciones	Superficie (Ha.)
Todas las explotaciones con tierras	**3.490**	**119.386**	**878**	**17.475**	**9.151**	**23.388**
Menores de 0,1	–	–	2	Ø	14	Ø
De 0,1 y menores de 0,2	2	Ø	4	Ø	16	1
De 0,2 " 0,5	25	5	21	2	81	16
De 0,5 " 1	61	25	47	7	186	33
De 1 " 2	132	87	83	22	339	97
De 2 " 3	126	121	51	17	305	94
De 3 " 4	128	134	43	19	312	106
De 4 " 5	106	140	48	21	289	107
De 5 " 10	479	738	157	101	1.326	545
De 10 " 20	573	1.253	134	122	1.931	855
De 20 " 30	346	1.155	62	106	1.211	690
De 30 " 50	366	2.340	57	119	1.213	986
De 50 " 70	205	2.504	23	134	491	748
De 70 " 100	144	2.762	22	112	381	858
De 100 " 150	157	4.024	22	152	298	1.048
De 150 " 200	128	6.590	17	1.301	175	819
De 200 " 300	149	10.194	22	963	180	1.583
De 300 " 500	152	17.232	22	1.198	172	2.534
De 500 " 1000	143	30.775	22	4.665	152	2.411
De 1000 y más	68	39.307	19	8.414	79	9.857

5.– CULTIVOS

5.1.– Cereales para grano(1)

TAMAÑO DE LAS EXPLOTACIONES (En hectáreas)	TRIGO		CEBADA		CENTENO		AVENA	
	Número de explotaciones	Superficie (Ha.)	Número de explotaciones	Superficie (Ha.)	Número de explotaciones	Superficie (Ha.)	Número de explotaciones	Superficie (Ha.)
Todas las explotaciones con tierras	**32.226**	**210.709**	**36.009**	**106.388**	**6.601**	**12.829**	**11.593**	**25.237**
Menores de 0,1	1	ø	2	ø	–	–	–	–
De 0,1 y menores de 0,2	2	ø	32	4	1	ø	1	ø
De 0,2 " 0,5	68	19	215	55	5	1	21	5
De 0,5 " 1	445	236	876	431	31	14	96	51
De 1 " 2	1.287	945	2.093	1.414	164	114	348	238
De 2 " 3	1.509	1.318	2.080	1.611	200	179	266	202
De 3 " 4	1.590	1.594	2.122	1.864	219	204	297	241
De 4 " 5	1.896	2.073	2.299	2.129	246	204	387	297
De 5 " 10	6.483	10.204	7.438	9.004	1.212	1.224	1.663	1.486
De 10 " 20	7.955	25.000	8.254	16.308	1.707	2.096	2.943	3.619
De 20 " 30	4.033	20.950	4.069	12.045	884	1.371	1.850	2.963
De 30 " 50	3.235	27.365	3.230	13.734	763	1.426	1.626	3.538
De 50 " 70	1.245	16.032	818	7.271	299	740	575	1.930
De 70 " 100	800	14.570	809	6.552	247	667	468	1.694
De 100 " 150	558	14.487	570	6.479	172	585	324	1.464
De 150 " 200	290	10.379	272	3.760	89	364	176	1.038
De 200 " 300	282	13.783	283	5.227	100	474	179	1.261
De 300 " 500	273	18.847	268	6.208	107	864	179	2.045
De 500 " 1000	197	20.570	199	7.811	104	1.248	139	1.909
De 1000 y más	77	12.337	80	4.481	51	1.054	55	1.256

5.1– Cereales para grano (conclusión) (1)

TAMAÑO DE LAS EXPLOTACIONES (En hectáreas)	MAIZ						ARROZ	
	TOTAL		ASOCIADO CON JUDIAS		NO ASOCIADO CON JUDIAS			
	Número de explotaciones	Superficie (Ha.)	Número de explotaciones	Superficie (Ha.)	Número de explotaciones	Superficie (Ha.)	Número de explotaciones	Superficie (Ha.)
Todas las explotaciones con tierras	**2.579**	**3.870**	**157**	**271**	**2.443**	**3.599**		
Menores de 0,1	–	–	–	–	–	–		
De 0,1 y menores de 0,2	8	ø	1	ø	7	ø		
De 0,2 " 0,5	26	7	1	ø	25	7		
De 0,5 " 1	145	52	3	2	142	50		
De 1 " 2	170	85	7	2	163	83		
De 2 " 3	130	98	9	5	121	93		
De 3 " 4	201	198	6	5	197	193		
De 4 " 5	591	563	11	13	580	550		
De 5 " 10	549	640	22	19	529	621		
De 10 " 20	271	315	45	26	234	289		
De 20 " 30	110	115	17	11	95	104		
De 30 " 50	109	133	9	13	102	120		
De 50 " 70	43	115	3	3	40	112		
De 70 " 100	40	114	4	11	36	103		
De 100 " 150	37	137	5	11	33	126		
De 150 " 200	24	111	2	8	22	103		
De 200 " 300	31	300	3	76	28	224		
De 300 " 500	32	235	3	32	30	203		
De 500 " 1000	39	333	2	5	37	328		
De 1000 y más	23	319	4	29	22	290		

No se cultiva en esta provincia

(1) La información censal se refiere al año 1962.

5.2.— Otros cultivos

TAMAÑO DE LAS EXPLOTACIONES (En hectáreas)	LEGUMINOSAS				PATATA		ALGODON		REMOLACHA AZUCARERA (3)	
	PARA GRANO (1)		PARA CONSUMO EN VERDE (2)							
	Número de explotaciones	Superficie (Ha.)	Número de explotaciones	Superficie (Ha.)	Número de explotaciones	Superficie (Ha.)	Número de explotaciones	Superficie (Ha.)	Número de explotaciones	Superficie (Ha.)
Todas las explotaciones con tierras	**25.361**	**69.227**	**2.430**	**1.981**	**13.769**	**5.719**	**2.583**	**6.490**	**1.127**	**1.791**
Menores de 0,1	7	ø	4	ø	24	1	–	–	–	–
De 0,1 y menores de 0,2	48	3	11	ø	133	8	–	–	4	ø
De 0,2 " 0,5	229	49	90	6	363	55	12	3	5	2
De 0,5 " 1	661	278	133	28	732	165	146	67	18	7
De 1 " 2	1.481	870	248	92	1.002	276	134	96	45	23
De 2 " 3	1.294	893	170	72	793	230	112	134	51	40
De 3 " 4	1.246	990	144	74	766	211	228	304	46	30
De 4 " 5	1.271	1.030	215	122	974	185	650	1.116	37	25
De 5 " 10	4.657	5.340	450	222	2.559	906	742	2.458	161	117
De 10 " 20	6.076	10.379	416	265	2.900	1.273	235	684	286	255
De 20 " 30	3.222	9.392	193	142	1.333	653	98	199	153	107
De 30 " 50	2.671	11.399	127	120	1.018	555	72	218	100	115
De 50 " 70	481	5.644	46	41	388	109	39	147	51	97
De 70 " 100	661	4.515	43	87	250	201	19	70	44	84
De 100 " 150	455	3.941	35	113	166	166	26	184	26	143
De 150 " 200	229	2.437	25	75	85	108	12	145	16	49
De 200 " 300	237	3.137	19	81	92	136	13	172	26	184
De 300 " 500	214	3.790	34	197	81	168	22	177	24	183
De 500 " 1000	166	3.569	17	110	80	212	13	90	29	239
De 1000 y más	55	1.571	10	134	30	101	10	226	5	91

5.2.— Otros cultivos (conclusión)

TAMAÑO DE LAS EXPLOTACIONES (En hectáreas)	VIVERO		CULTIVOS FORRAJEROS (4)		CULTIVOS PARA LA OBTENCION DE SEMILLAS (5)		HORTALIZAS Y FLORES (6)		BARBECHOS Y RASTROJOS	
	Número de explotaciones	Superficie (Ha.)	Número de explotaciones	Superficie (Ha.)	Número de explotaciones	Superficie (Ha.)	Número de explotaciones	Superficie (Ha.)	Número de explotaciones	Superficie (Ha.)
Todas las explotaciones con tierras	**216**	**92**	**11.227**	**11.746**	**737**	**5.936**	**15.813**	**9.234**	**33.609**	**304.684**
Menores de 0,1	–	–	7	ø	–	–	49	1	5	ø
De 0,1 y menores de 0,2	40	1	38	3	–	–	392	34	11	2
De 0,2 " 0,5	20	1	201	40	1	ø	778	169	298	73
De 0,5 " 1	10	ø	363	108	3	ø	1. 027	306	691	311
De 1 " 2	28	2	542	202	18	8	1. 384	496	1.937	1.326
De 2 " 3	4	3	540	221	16	5	981	406	1.941	1.708
De 3 " 4	7	5	567	231	25	6	843	387	1.844	2.063
De 4 " 5	11	3	912	409	34	10	1.260	509	1.763	2.370
De 5 " 10	19	11	1.906	841	107	52	2.895	1.490	6.773	13.354
De 10 " 20	24	18	2.290	1.183	173	166	2.801	1.301	7.884	29.945
De 20 " 30	7	1	1.254	849	84	138	1.267	763	3.999	27.059
De 30 " 50	9	12	1.052	1.060	85	216	966	633	3.208	34.375
De 50 " 70	3	9	437	582	26	64	358	374	722	21.535
De 70 " 100	5	2	293	677	23	170	239	163	812	20.728
De 100 " 150	7	2	228	628	25	578	175	336	565	21.794
De 150 " 200	1	ø	140	645	13	346	101	159	301	17.369
De 200 " 300	4	2	151	884	25	636	85	287	292	21.907
De 300 " 500	4	4	135	1.165	36	859	95	491	275	29.027
De 500 " 1000	4	4	121	1.090	28	1.067	77	446	204	35.864
De 1000 y más	9	12	50	928	15	1.615	40	483	84	23.874

(1) Sólo se incluyen lentejas, judías no asociadas con maíz, garbanzos, guisantes, habas, algarrobas, yeros y veza.
(2) Sólo se incluyen judías no asociadas con maíz, guisantes y habas.
(3) Se incluye la superficie cosechada desde julio de 1962 hasta julio de 1963.
(4) No se incluyen los cultivos en tierras no labradas ni los pastos aprovechables que hayan crecido sobre rastrojeras.
(5) Se incluye la superficie de patata de siembra y los planteles de arroz.
(6) La superficie se consigna una sola vez, aunque en la misma se hayan cosechado varias veces una o varias hortalizas durante el año agrícola.

5.3.– Viñedo

TAMAÑO DE LAS EXPLOTACIONES (En hectáreas)	TOTAL		ASOCIADO CON OLIVAR		NO ASOCIADO CON OLIVAR (1)					
					TOTAL		CEPAS PARA UVA DE MESA		CEPAS PARA VINIFICACION	
	Número de explotaciones	Superficie (Ha.)	Número de explotaciones	Superficie (Ha.)	Número de explotaciones	Superficie (Ha.)	Número de explotaciones	Superficie (Ha.)	Número de explotaciones	Superficie (Ha.)
Todas las explotaciones con tierras ...	**34.515**	**129.227**	**10.973**	**22.263**	**30.437**	**106.964**	**1.068**	**1.473**	**29.961**	**105.491**
Menores de 0,1	8	ø	–	–	8	ø	–	–	8	ø
De 0,1 y menores de 0,2	28	3	7	1	23	2	–	–	23	2
De 0,2 " 0,5	649	181	101	27	553	154	26	7	528	147
De 0,5 " 1	2.362	1.408	486	243	1.980	1.165	87	44	1.940	1.121
De 1 " 2	3.830	3.810	932	676	3.258	3.134	142	101	3.182	3.033
De 2 " 3	3.050	4.394	838	811	2.621	3.583	105	97	2.535	3.486
De 3 " 4	2.381	4.211	694	719	2.072	3.492	93	80	2.027	3.412
De 4 " 5	1.953	3.790	590	707	1.740	3.083	74	75	1.708	3.008
De 5 " 10	6.378	17.053	2.045	2.704	5.747	14.349	228	322	5.680	14.027
De 10 " 20	6.279	24.013	2.190	3.721	5.691	20.292	134	235	5.648	20.057
De 20 " 30	2.940	15.758	1.139	2.484	2.659	13.274	91	215	2.634	13.059
De 30 " 50	2.317	17.107	963	2.915	2.064	14.192	43	105	2.050	14.087
De 50 " 70	871	8.367	395	1.421	756	6.946	12	42	752	6.904
De 70 " 100	528	6.415	218	964	459	5.451	11	36	450	5.415
De 100 " 150	342	5.618	128	804	296	4.814	6	24	292	4.790
De 150 " 200	173	2.845	67	517	146	2.328	4	8	144	2.320
De 200 " 300	156	4.241	65	725	141	3.516	8	35	140	3.481
De 300 " 500	136	4.088	52	1.115	115	2.973	1	15	114	2.958
De 500 " 1000	100	4.071	45	1.183	80	2.888	3	32	77	2.856
De 1000 y más	34	1.854	18	526	28	1.328	–	–	29	1.328

5.4.– Olivar

TAMAÑO DE LAS EXPLOTACIONES (En hectáreas)	TOTAL		EN CULTIVO UNICO O ASOCIADO CON FRUTALES		ASOCIADO CON VIÑEDO		ASOCIADO CON CULTIVOS HERBACEOS	
	Número de explotaciones	Superficie (Ha.)	Número de explotaciones	Superficie (Ha.)	Número de explotaciones	Superficie (Ha.)	Número de explotaciones	Superficie (Ha.)
Todas las explotaciones con tierras	**36.878**	**103.653**	**28.702**	**75.809**	**10.973**	**22.263**	**4.306**	**5.581**
Menores de 0,1	32	1	29	1	–	–	3	ø
De 0,1 y menores de 0,2	160	16	139	14	7	1	15	1
De 0,2 " 0,5	924	246	725	191	101	27	116	28
De 0,5 " 1	2.399	1.221	1.807	910	486	243	170	68
De 1 " 2	3.781	2.964	2.832	2.137	932	676	288	151
De 2 " 3	3.006	3.026	2.184	2.061	838	811	274	154
De 3 " 4	2.364	2.848	1.769	1.985	694	719	226	144
De 4 " 5	1.953	2.604	1.458	1.770	590	707	194	127
De 5 " 10	6.516	10.760	4.821	7.491	2.045	2.704	784	565
De 10 " 20	6.806	14.600	5.407	10.081	2.190	3.721	890	798
De 20 " 30	3.407	10.763	2.706	7.628	1.139	2.484	517	651
De 30 " 50	2.517	12.537	2.254	8.942	963	2.915	408	680
De 50 " 70	1.083	6.982	916	5.083	395	1.421	156	478
De 70 " 100	704	6.420	605	5.142	218	964	94	314
De 100 " 150	427	6.602	412	5.524	128	804	70	274
De 150 " 200	225	3.610	191	2.959	67	517	32	134
De 200 " 300	205	3.585	169	2.768	65	725	28	92
De 300 " 500	184	5.983	133	4.425	52	1.115	27	443
De 500 " 1000	133	5.614	104	4.269	45	1.183	7	162
De 1000 y más	52	3.271	41	2.428	18	526	7	317

(1) Puede estar asociado con otros cultivos.

5.5.– Agrios

(En plantación regular y diseminados)

TAMAÑO DE LAS EXPLOTACIONES (En hectáreas)	NARANJOS			MANDARINOS			LIMONEROS			OTROS AGRIOS (1)		
	Número de explotaciones	Número de árboles	Superficie (Ha.)	Número de explotaciones	Número de árboles	Superficie (Ha.)	Número de explotaciones	Número de árboles	Superficie (Ha.)	Número de explotaciones	Número de árboles	Superficie (Ha.)
Todas las explotaciones con tierras	12	341	ø				10	41	ø			
Menores de 0,1	–	–	–				–	–	–			
De 0,1 y menores de 0,2	–	–	–				–	–	–			
De 0,2 " 0,5	–	–	–				–	–	–			
De 0,5 " 1	–	–	–				–	–	–			
De 1 " 2	1	2	ø				–	–	–			
De 2 " 3	–	–	–				–	–	–			
De 3 " 4	2	319	ø				–	–	–			
De 4 " 5	–	–	–				–	–	–			
De 5 " 10	3	14	ø				5	8	ø			
De 10 " 20	4	6	ø	No se cultivan			3	25	ø	No se cultivan		
De 20 " 30	–	–	–	en esta provincia			2	8	ø	en esta provincia		
De 30 " 50	–	–	–				–	–	–			
De 50 " 70	–	–	–				–	–	–			
De 70 " 100	–	–	–				–	–	–			
De 100 " 150	–	–	–				–	–	–			
De 150 " 200	–	–	–				–	–	–			
De 200 " 300	–	–	–				–	–	–			
De 300 " 500	–	–	–				–	–	–			
De 500 " 1000	–	–	–				–	–	–			
De 1000 y más	–	–	–				–	–	–			

5.6.– Otros frutales

(En plantación regular y diseminados)

TAMAÑO DE LAS EXPLOTACIONES (En hectáreas)	MELOCOTONEROS		ALBARICOQUEROS		CIRUELOS		CEREZOS Y GUINDOS		MEMBRILLEROS		ALGARROBOS	
	Número de explotaciones	Número de árboles	Número de explotaciones	Número de árboles	Número de explotaciones	Número de árboles	Número de explotaciones	Número de árboles	Número de explotaciones	Número de árboles	Número de explotaciones	Número de árboles
Todas las explotaciones con tierras	7.079	79.672	4.482	44.949	7.088	96.049	3.644	17.167	3.210	10.888		
Menores de 0,1	8	17	4	18	6	16	4	5	5	9		
De 0,1 y menores de 0,2	35	76	7	11	23	46	11	40	7	12		
De 0,2 " 0,5	134	435	66	177	125	468	67	183	40	93		
De 0,5 " 1	493	2.530	336	1.769	545	5.570	179	450	158	347		
De 1 " 2	655	5.205	355	2.436	617	6.846	277	806	283	827		
De 2 " 3	501	4.325	294	2.079	448	5.717	218	613	231	664		
De 3 " 4	503	6.736	293	4.552	477	6.669	245	1.356	206	690		
De 4 " 5	768	7.588	575	4.753	749	8.338	533	2.629	237	730		
De 5 " 10	1.301	14.425	781	4.700	1.218	13.991	612	1.987	576	1.683		
De 10 " 20	1.208	11.989	742	3.781	1.152	11.309	579	2.023	559	1.723		
De 20 " 30	511	4.551	321	1.414	534	7.499	251	875	289	885	No se cultiva en esta provincia	
De 30 " 50	397	2.225	272	1.802	446	6.150	245	775	231	928		
De 50 " 70	181	963	117	595	278	4.211	136	520	122	499		
De 70 " 100	91	665	76	363	111	1.026	60	305	55	229		
De 100 " 150	90	2.996	66	1.368	103	3.487	73	532	65	357		
De 150 " 200	44	911	40	1.431	61	1.531	32	151	31	249		
De 200 " 300	60	2.086	52	5.604	73	3.099	44	490	45	302		
De 300 " 500	35	1.482	30	1.008	50	3.556	26	1.815	28	385		
De 500 " 1000	40	4.969	40	6.409	50	6.155	33	1.299	29	224		
De 1000 y más	24	5.498	15	679	22	365	19	313	13	52		

(1) Lima, pomelo o toronja

5.6. — Otros frutales (conclusión)

(En plantación regular y diseminados)

TAMAÑO DE LAS EXPLOTACIONES (En hectáreas)	ALMENDROS		AVELLANOS		HIGUERAS		MANZANOS		PERALES	
	Número de explotaciones	Número de árboles	Número de explotaciones	Número de árboles	Número de explotaciones	Número de árboles	Número de explotaciones	Número de árboles	Número de explotaciones	Número de árboles
Todas las explotaciones con tierras ...	**5.269**	**186.183**	**156**	**1.500**	**17.989**	**221.005**	**4.630**	**41.932**	**6.023**	**65.168**
Menores de 0,1	1	2	–	–	29	92	9	26	9	21
De 0,1 y menores de 0,2	13	49	–	–	91	309	18	116	12	46
De 0,2 " 0,5	76	445	2	4	560	2.515	73	200	102	230
De 0,5 " 1	243	1.757	12	33	1.391	7.884	310	931	428	1.249
De 1 " 2	419	4.348	9	16	1.882	13.654	312	1.241	487	1.852
De 2 " 3	386	4.403	6	18	1.463	13.690	247	1.058	377	1.312
De 3 " 4	315	11.947	9	42	1.259	11.151	294	3.491	411	3.935
De 4 " 5	274	4.644	14	36	1.343	13.395	631	4.594	726	5.611
De 5 " 10	993	16.413	21	43	3.266	35.465	826	4.063	1.014	4.185
De 10 " 20	1.009	19.645	22	1.065	3.049	39.739	767	3.766	993	3.399
De 20 " 30	525	17.095	10	24	1.373	26.976	356	1.598	449	2.021
De 30 " 50	413	16.245	17	76	1.095	19.893	301	1.939	395	2.245
De 50 " 70	182	12.189	4	14	407	10.651	135	615	165	967
De 70 " 100	97	14.371	6	15	244	6.028	80	609	110	1.145
De 100 " 150	94	12.767	9	22	193	4.076	86	5.346	106	1.637
De 150 " 200	42	3.438	3	12	100	3.736	45	616	53	1.060
De 200 " 300	72	7.820	4	55	91	3.710	47	2.243	62	8.780
De 300 " 500	46	8.676	6	21	72	3.132	35	3.547	44	5.483
De 500 " 1000	49	23.605	2	4	55	2.531	41	5.205	53	16.630
De 1000 y más	20	6.324	–	–	26	2.378	17	728	27	3.360

6.— TIERRAS POBLADAS CON ESPECIES ARBOREAS FORESTALES

6.1.— Pinos y abetos; encinas, robles y alcornoques; y otras especies forestales

TAMAÑO DE LAS EXPLOTACIONES (En hectáreas)	TODAS LAS ESPECIES		PINOS Y ABETOS		ENCINAS, ROBLES Y ALCORNOQUES		OTRAS ESPECIES FORESTALES (1)	
	Número de explotaciones	Superficie (Ha.)	Número de explotaciones	Superficie (Ha.)	Número de explotaciones	Superficie (Ha.)	Número de explotaciones	Superficie (Ha.)
**Todas las explotaciones con tierras ..... **	**4.739**	**219.005**	**422**	**13.301**	**2.869**	**199.137**	**1.924**	**6.567**
Menores de 0,1	4	ø	–	–	–	–	4	ø
De 0,1 y menores de 0,2	7	ø	–	–	–	–	7	ø
De 0,2 " 0,5	45	23	4	1	7	2	41	20
De 0,5 " 1	109	61	12	4	25	10	74	47
De 1 " 2	279	274	21	13	110	217	165	44
De 2 " 3	236	389	19	10	113	330	129	49
De 3 " 4	213	468	16	11	121	408	99	49
De 4 " 5	189	462	10	8	98	348	91	106
De 5 " 10	709	2.948	50	42	443	2.777	276	129
De 10 " 20	817	7.250	47	37	495	6.972	337	241
De 20 " 30	495	6.744	51	96	299	6.522	176	126
De 30 " 50	528	8.139	60	128	335	7.795	190	216
De 50 " 70	243	5.192	32	57	204	5.043	86	92
De 70 " 100	182	5.419	31	136	109	5.237	52	46
De 100 " 150	144	7.706	19	56	104	7.505	41	145
De 150 " 200	92	6.689	9	90	62	6.483	27	116
De 200 " 300	115	11.001	8	26	80	10.851	40	124
De 300 " 500	117	19.380	5	66	89	18.984	32	330
De 500 " 1000	134	38.378	12	1.341	108	35.053	32	1.984
De 1000 y más	81	98.482	16	11.179	67	84.600	25	2.703

(1) Haya, castaño, chopo, eucalipto, olmo, aliso, fresno, etc.

7.— GANADERIA (1)

7.1.- Ganado caballar, mular, asnal y vacuno

TAMAÑO DE LAS EXPLOTACIONES (En hectáreas)	CABALLAR		MULAR		ASNAL		VACUNO (2)			
	Número de explotaciones	Número de cabezas	Número de explotaciones	Número de cabezas	Número de explotaciones	Número de cabezas	Número de explotaciones	Número de cabezas		
								Total	Mayores de 3 años	Exclusivamente de ordeño
Todos los explotaciones	**4.931**	**6.374**	**27.003**	**58.600**	**25.410**	**32.145**	**6.621**	**34.436**	**13.765**	**7.220**
Explotaciones sin tierras	208	227	336	505	2.080	2.331	620	2.617	1.110	1.044
Explotaciones con tierras	4.723	6.147	26.667	58.095	23.330	29.814	6.001	31.819	12.655	6.176
Menores de 0,1	2	2	3	3	34	36	3	12	11	10
De 0,1 y menores de 0,2	7	8	11	12	187	200	12	27	20	14
De 0,2 " 0,5	31	33	62	86	926	970	67	182	55	53
De 0,5 " 1	74	81	306	350	2.027	2.234	197	610	239	191
De 1 " 2	161	165	765	899	3.018	3.564	328	847	303	284
De 2 " 3	164	178	897	1.145	2.156	2.781	328	1.146	351	322
De 3 " 4	159	178	1.089	1.528	1.696	2.320	302	978	311	300
De 4 " 5	249	281	1.490	2.253	1.613	2.172	649	2.094	778	642
De 5 " 10	689	832	5.271	8.572	4.058	5.861	1.011	3.233	1.097	895
De 10 " 20	786	954	6.985	13.910	3.475	4.527	1.163	4.811	1.796	971
De 20 " 30	498	595	3.641	8.539	1.490	1.734	631	3.097	1.226	518
De 30 " 50	612	759	2.842	7.540	1.119	1.281	543	3.871	1.531	613
De 50 " 70	278	350	1.087	3.224	414	510	238	1.752	684	211
De 70 " 100	221	277	720	2.300	288	343	141	1.464	677	327
De 100 " 150	204	285	521	1.957	233	270	100	1.174	443	131
De 150 " 200	114	149	259	1.065	118	156	66	888	398	170
De 200 " 300	123	170	206	1.190	146	208	60	923	433	124
De 300 " 500	143	228	250	1.423	145	218	52	1.013	620	89
De 500 " 1000	135	384	181	1.401	131	251	65	1.787	598	182
De 1000 y más	73	238	81	698	56	178	45	1.910	1.084	129

7.2.— Ganado lanar, cabrío y de cerda.— Gallinas, conejos y colmenas

TAMAÑO DE LAS EXPLOTACIONES (En hectáreas)	LANAR		CABRIO		DE CERDA		GALLINAS (3)		CONEJOS (3)		COLMENAS	
	Número de explotaciones	Número de cabezas	Número de explotaciones	Número de cabezas	Número de explotaciones	Número de cabezas	Número de explotaciones	Número de animales	Número de explotaciones	Número de animales	Número de explotaciones	Número de colmenas
Todas las explotaciones	**8.881**	**606.908**	**11.380**	**70.448**	**34.168**	**135.388**	**53.190**	**1.546.623**	**5.064**	**23.831**	**1.529**	**10.609**
Explotaciones sin tierras	2.161	62.811	1.986	8.380	4.296	14.433	5.987	293.395	525	3.737	108	954
Explotaciones con tierras	6.720	544.097	9.394	62.068	29.872	120.955	47.203	1.253.228	4.539	20.094	1.421	9.655
Menores de 0,1	16	149	22	46	38	77	81	3.408	13	58	7	81
De 0,1 y menores de 0,2	34	967	51	146	178	373	391	6.279	39	126	3	7
De 0,2 " 0,5	164	4.159	251	741	877	1.858	1.729	29.503	150	566	22	115
De 0,5 " 1	320	9.198	522	1.615	1.989	4.489	3.735	48.659	350	1.532	60	351
De 1 " 2	536	11.803	814	2.621	2.920	7.030	5.368	100.485	468	1.844	80	406
De 2 " 3	330	10.601	574	1.845	2.092	7.330	3.732	75.995	320	1.277	71	761
De 3 " 4	279	7.052	456	1.865	1.801	4.903	2.953	51.535	254	971	61	355
De 4 " 5	233	5.645	430	2.097	1.982	5.886	2.961	53.583	306	1.290	70	338
De 5 " 10	843	24.335	1.528	7.182	5.419	14.262	8.163	152.676	801	2.987	248	1.537
De 10 " 20	1.005	32.724	1.784	8.321	5.507	16.313	7.937	189.580	836	3.617	253	1.303
De 20 " 30	577	24.748	894	4.540	2.766	9.418	3.796	113.680	432	2.266	143	674
De 30 " 50	625	41.590	818	4.420	2.120	10.423	2.998	132.871	336	1.842	112	660
De 50 " 70	345	33.434	365	2.670	774	5.625	1.140	62.668	121	749	59	496
De 70 " 100	308	32.550	243	2.088	475	4.741	736	46.558	51	382	45	239
De 100 " 150	261	37.565	187	2.511	319	4.946	514	43.199	34	414	50	328
De 150 " 200	176	32.263	108	1.662	159	4.069	253	28.950	14	63	29	274
De 200 " 300	209	46.222	114	2.607	144	3.907	251	39.442	7	76	29	213
De 300 " 500	209	59.736	106	3.011	143	5.148	236	34.988	6	18	28	130
De 500 " 1000	177	71.175	90	6.412	123	6.586	167	32.646	1	16	26	549
De 1000 y más	73	58.181	37	5.668	46	3.571	62	6.523	–	–	25	838

(1) Se incluye el ganado adscrito a explotaciones agrarias con tierras, y el perteneciente a explotaciones sin tierras, o exclusivamente ganaderas, que poseen en total dos o más cabezas de ganado vacuno, caballar, mular, asnal, bovino, caprino o porcino; veinte o más gallinas, patos o gansos; veinte o más conejos; dos o más colmenas. (2) No incluído el ganado de lidia.-(3) De más de seis meses.

8.— RIEGOS Y AVENAMIENTOS

8.1.— Regadío según la suficiencia y la procedencia del agua

TAMAÑO DE LAS EXPLOTACIONES (En hectáreas)	TOTAL		REGADIO SEGUN LA SUFICIENCIA DEL AGUA				REGADIO SEGUN LA PROCEDENCIA DEL AGUA			
			REGADIO PERMANENTE		REGADIO EVENTUAL		REGADIO CON AGUA NO ELEVADA EN LA EXPLOTACION		REGADIO CON AGUA ELEVADA EN LA EXPLOTACION	
	Número de explotaciones	Superficie (Ha.)	Número de explotaciones	Superficie (Ha.)	Número de explotaciones	Superficie (Ha.)	Número de explotaciones	Superficie (Ha.)	Número de explotaciones	Superficie (Ha.)
Todas las explotaciones con tierras ...	**20.308**	**45.099**	**14.654**	**35.812**	**7.544**	**9.287**	**8.927**	**17.086**	**12.035**	**28.013**
Menores de 0,1	46	1	23	1	23	ø	40	1	6	ø
De 0,1 y menores de 0,2.....	246	23	152	14	96	9	138	12	109	11
De 0,2 " 0,5.....	699	181	484	137	232	44	413	103	291	78
De 0,5 " 1	1.423	676	1.013	510	465	166	819	369	627	307
De 1 " 2	1.747	1.186	1.229	880	624	306	758	418	1.032	768
De 2 " 3	1.385	1.171	959	870	511	301	562	426	862	745
De 3 " 4	1.164	1.423	855	1.205	390	218	531	749	655	674
De 4 " 5	1.552	3.391	1.285	3.173	364	218	872	2.275	705	1.116
De 5 " 10	3.766	7.079	2.746	6.092	1.323	987	1.733	3.950	2.130	3.129
De 10 " 20	3.474	5.513	2.505	4.231	1.422	1.282	1.259	1.866	2.313	3.647
De 20 " 30	1.652	2.960	1.132	2.014	734	946	553	801	1.152	2.159
De 30 " 50	1.352	2.974	946	2.014	594	960	535	1.022	898	1.952
De 50 " 70	544	1.821	400	1.308	242	513	227	681	362	1.140
De 70 " 100	388	1.688	268	1.130	187	558	167	568	253	1.120
De 100 " 150	252	2.008	181	1.601	104	407	97	567	175	1.441
De 150 " 200	144	1.252	99	929	58	323	60	625	94	627
De 200 " 300	155	2.886	119	2.411	57	475	53	667	119	2.219
De 300 " 500	134	2.976	106	2.320	49	656	45	566	103	2.410
De 500 " 1000	121	3.102	97	2.456	45	646	31	367	104	2.735
De 1000 y más	64	2.788	55	2.516	24	272	34	1.053	45	1.735

8.2.— Regadío según la fecha de su puesta en funcionamiento, riego por aspersión y tierras en proceso de transformación en regadío

TAMAÑO DE LAS EXPLOTACIONES (En hectáreas)	REGADIO SEGUN LA FECHA DE SU PUESTA EN FUNCIONAMIENTO						RIEGO POR ASPERSION		TIERRAS EN PROCESO DE TRANSFORMACION A REGADIO	
	Antes de 1939		Desde 1939 a 1950		Después de 1950					
	Número de explotaciones	Superficie (Ha.)	Número de explotaciones	Superficie (Ha.)	Número de explotaciones	Superficie (Ha.)	Número de explotaciones	Superficie (Ha.)	Número de explotaciones	Superficie (Ha.)
Todas las explotaciones con tierras ..	**12.836**	**19.658**	**3.975**	**10.123**	**4.798**	**15.318**	**150**	**807**	**361**	**2.444**
Menores de 0,1.....	35	1	3	ø	8	ø	1	ø	–	–
De 0,1 y menores de 0,2.....	212	20	20	2	14	1	–	–	–	–
De 0,2 " 0,5.....	468	115	129	37	102	29	2	ø	1	ø
De 0,5 " 1	854	367	181	95	408	214	8	2	2	1
De 1 " 2	1.159	669	308	246	331	271	2	1	6	3
De 2 " 3	906	602	257	266	260	303	9	7	15	17
De 3 " 4	674	343	225	438	300	642	–	–	20	28
De 4 " 5	678	544	234	449	699	2.398	1	ø	7	4
De 5 " 10	2.257	2.197	801	2.017	896	2.865	12	16	43	40
De 10 " 20	2.436	2.971	657	1.188	680	1.354	32	23	60	86
De 20 " 30	1.128	1.653	340	700	340	607	24	30	28	61
De 30 " 50	921	1.751	308	643	266	580	13	53	32	72
De 50 " 70	350	788	122	481	132	552	5	18	30	148
De 70 " 100	255	897	107	356	88	435	5	9	25	160
De 100 " 150	152	848	72	490	60	670	6	39	19	132
De 150 " 200	87	411	42	323	47	518	4	16	12	186
De 200 " 300	88	1.119	59	815	39	952	5	97	12	47
De 300 " 500	64	1.151	48	646	54	1.179	4	95	18	512
De 500 " 1000	72	1.674	42	715	44	713	9	168	23	674
De 1000 y más	40	1.537	20	216	30	1.035	8	233	8	273

8.3.— Avenamientos o drenajes

TAMAÑO DE LAS EXPLOTACIONES (En hectáreas)	TOTAL		SECANO		REGADIO	
	Número de explotaciones	Superficie (Ha.)	Número de explotaciones	Superficie (Ha.)	Número de explotaciones	Superficie (Ha.)
Todas las explotaciones con tierras	391	1.739	179	586	212	1.153
Menores de 0,1	–	–	–	–	–	–
De 0,1 y menores de 0,2	–	–	–	–	–	–
De 0,2 " 0,5	4	1	3	1	1	0
De 0,5 " 1	10	4	1	1	9	3
De 1 " 2	15	14	1	1	14	13
De 2 " 3	16	21	–	–	16	21
De 3 " 4	20	46	3	4	17	42
De 4 " 5	24	62	4	3	20	59
De 5 " 10	72	240	22	38	50	202
De 10 " 20	61	151	37	93	24	58
De 20 " 30	31	61	20	22	11	39
De 30 " 50	31	55	21	44	10	11
De 50 " 70	26	129	21	72	5	57
De 70 " 100	17	153	9	92	8	61
De 100 " 150	19	139	12	15	7	124
De 150 " 200	12	91	5	8	7	83
De 200 " 300	11	150	6	51	5	99
De 300 " 500	8	196	5	18	3	178
De 500 " 1000	7	90	7	90	–	–
De 1000 y más	7	136	2	33	5	103

EL REGADIO EN LAS EXPLOTACIONES AGRARIAS

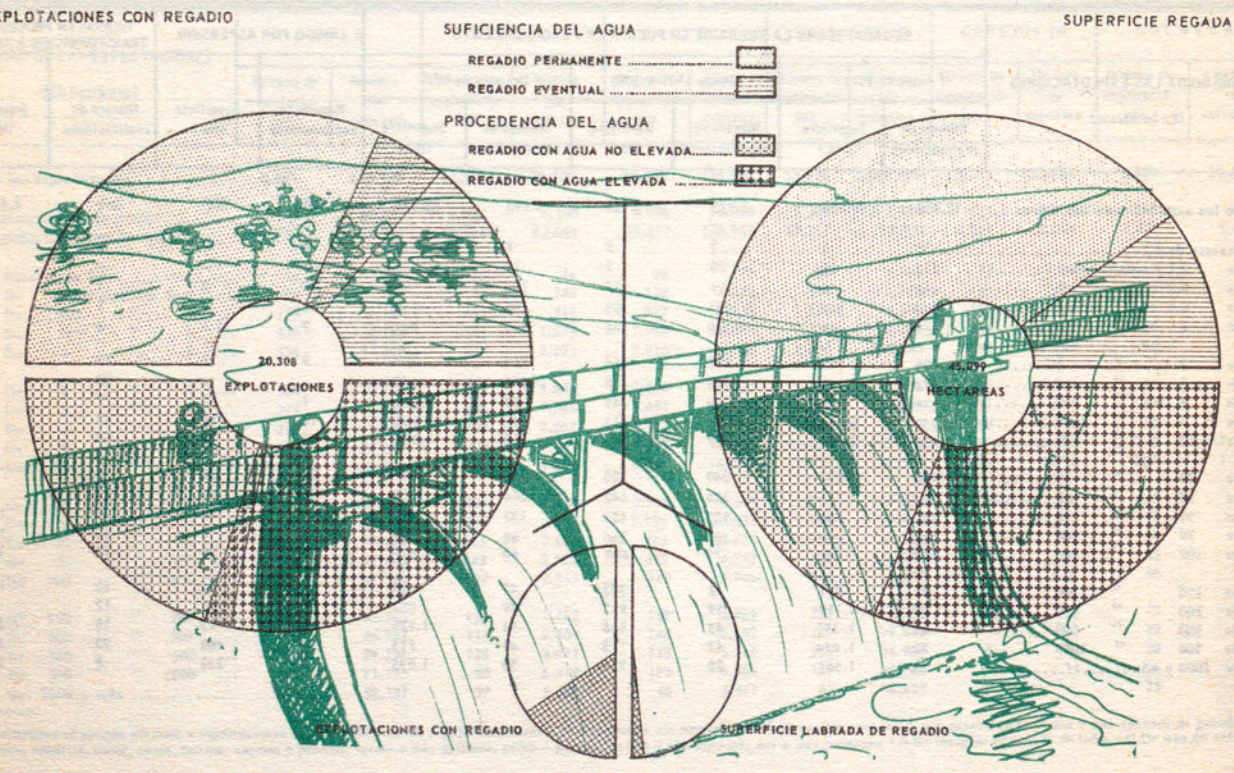

9.- ENERGIA, MAQUINARIA Y TRANSPORTE

9.1.- Animales de trabajo, motores y tractores

TAMAÑO DE LAS EXPLOTACIONES (En hectáreas)	ANIMALES DE TRABAJO		MOTORES EN USO			TRACTORES EN USO		
	Número de explotaciones	Número de animales	Número de explotaciones	Número de motores	Potencia total C. V.	Número de explotaciones	Número de tractores	Potencia total C. V.
Todas las explotaciones (1)	43.873	95.201	7.313	10.287	54.854	3.093	3.941	147.107
Explotaciones sin tierras	1.633	2.064	19	28	86	4	4	135
Explotaciones con tierras	42.240	93.137	7.294	10.259	54.768	3.087	3.933	146.813
Menores de 0,1	36	40	–	–	–	–	–	–
De 0,1 y menores de 0,2	187	203	8	8	14	–	–	–
De 0,2 " 0,5	928	986	44	46	131	–	–	–
De 0,5 " 1	2.303	2.514	60	153	429	3	3	100
De 1 " 2	3.540	4.415	369	379	1.396	5	5	147
De 2 " 3	2.908	4.001	327	353	977	9	9	226
De 3 " 4	2.570	3.917	231	258	680	2	2	70
De 4 " 5	2.752	4.613	231	252	447	7	11	388
De 5 " 10	8.090	15.200	885	932	3.492	41	45	1.633
De 10 " 20	8.287	19.345	1.090	1.391	4.376	133	135	4.537
De 20 " 30	3.974	11.020	872	1.111	3.444	224	227	7.440
De 30 " 50	3.088	9.686	1.113	1.367	4.105	602	609	21.087
De 50 " 70	1.165	4.094	563	794	10.180	444	451	15.783
De 70 " 100	759	2.928	418	654	2.396	396	440	15.821
De 100 " 150	555	2.495	313	555	2.782	329	385	14.224
De 150 " 200	274	1.336	174	341	2.017	207	273	11.355
De 200 " 300	278	1.574	182	413	3.898	219	329	12.708
De 300 " 500	265	1.823	184	426	4.403	212	382	15.374
De 500 " 1000	197	1.901	156	527	5.128	179	400	16.511
De 1000 y más	84	1.046	74	299	4.473	75	227	9.409
Empresas auxiliares agrarias	–	–	–	–	–	2	4	159

9.2.- Maquinaria de labranza en uso

TAMAÑO DE LAS EXPLOTACIONES (En hectáreas)	ARADOS (2)		GRADAS Y RASTRAS(2)		CULTIVADORES Y ESCARIFICADORES (2)		SEMBRADORAS		ABONADORAS		PULVERIZADORES Y ESPOLVOREADORES (3)	
	Número de explotaciones	Número de arados	Número de explotaciones	Número de gradas y rastras	Número de explotaciones	Número de cultivadores y escarificadores	Número de explotaciones	Número de sembradoras	Número de explotaciones	Número de abonadoras	Número de explotaciones	Número de pulverizadores y espolvoreadores
Todas las explotaciones (1)	38.237	79.721	19.101	22.586	7.425	9.601	889	995	462	493	1.598	2.303
Explotaciones sin tierras	71	107	31	33	16	21	–	–	–	–	4	4
Explotaciones con tierras	38.164	79.611	19.069	22.552	7.408	9.579	889	995	462	493	1.592	2.279
Menores de 0,1	4	4	–	–	–	–	–	–	–	–	–	–
De 0,1 y menores de 0,2	16	18	1	1	2	2	–	–	–	–	1	1
De 0,2 " 0,5	182	200	17	17	3	3	–	–	–	–	1	1
De 0,5 " 1	930	1.047	122	122	85	87	–	–	–	–	14	14
De 1 " 2	2.280	2.596	444	454	228	231	–	–	–	–	37	40
De 2 " 3	2.355	2.925	564	575	221	223	–	–	–	–	49	50
De 3 " 4	2.327	3.146	691	722	331	339	–	–	–	–	67	70
De 4 " 5	2.640	3.683	1.240	1.260	736	779	6	25	1	3	65	122
De 5 " 10	7.970	12.560	3.485	3.632	1.137	1.260	1	1	–	–	200	208
De 10 " 20	8.357	16.586	4.761	5.139	1.025	1.185	21	21	7	7	280	309
De 20 " 30	4.089	9.712	2.612	2.988	741	882	24	24	7	7	168	204
De 30 " 50	3.231	9.324	2.198	2.714	922	1.202	115	116	28	28	160	211
De 50 " 70	1.239	4.171	893	1.208	505	729	110	111	23	23	94	132
De 70 " 100	816	3.131	584	826	401	582	108	110	34	35	81	125
De 100 " 150	580	2.607	448	733	310	494	117	123	47	48	91	177
De 150 " 200	300	1.450	251	390	178	272	76	77	37	39	47	83
De 200 " 300	290	1.637	255	499	186	352	92	99	63	64	58	125
De 300 " 500	275	1.928	238	520	190	401	87	102	79	82	68	141
De 500 " 1000	199	1.944	191	494	150	363	90	111	91	101	75	159
De 1000 y más	84	942	74	258	57	193	42	75	45	56	36	107
Empresas auxiliares agrarias	2	3	1	1	1	1	–	–	–	–	2	20

(1) Se incluyen las empresas auxiliares agrarias.- (2) De tiro animal y de tractor.- (3) De mano y de motor.

9.3.— Maquinaria para la siega y recolección en uso

TAMAÑO DE LAS EXPLOTACIONES (En hectáreas)	SEGADORAS ATADORAS		AGAVILLADORAS Y GUADAÑADORAS		COSECHADORAS DE CEREALES, REMOLACHA, PATATA O ALGODON (2)		RASTRILLOS DE RUEDAS	
	Número de explotaciones	Número de segadoras atadoras	Número de explotaciones	Número de agavilladoras y guadañadoras	Número de explotaciones	Número de cosechadoras	Número de explotaciones	Número de rastrillos de ruedas
Todas las explotaciones (1)	1.705	1.818	910	944	396	439	758	850
Explotaciones sin tierras	—	—	1	1	—	—	—	—
Explotaciones con tierras	1.704	1.816	909	943	395	438	758	850
Menores de 0,1	—	—	—	—	—	—	—	—
De 0,1 y menores de 0,2	—	—	—	—	—	—	—	—
De 0,2 " 0,5	—	—	—	—	—	—	1	1
De 0,5 " 1	1	1	2	2	—	—	7	7
De 1 " 2	—	—	7	7	1	1	7	7
De 2 " 3	2	2	6	6	2	2	19	20
De 3 " 4	1	1	7	7	—	—	29	29
De 4 " 5	3	3	7	7	—	—	25	25
De 5 " 10	7	7	34	36	1	1	118	124
De 10 " 20	85	85	118	120	2	3	161	180
De 20 " 30	133	134	170	174	4	4	92	104
De 30 " 50	349	349	177	177	16	16	76	84
De 50 " 70	228	229	99	101	21	21	46	65
De 70 " 100	193	195	64	64	24	24	36	39
De 100 " 150	198	203	54	57	50	52	34	37
De 150 " 200	106	107	31	31	43	44	24	27
De 200 " 300	129	139	34	36	60	62	30	36
De 300 " 500	125	155	35	39	70	74	21	29
De 500 " 1000	102	138	45	53	65	82	20	23
De 1000 y más	42	68	19	26	36	52	12	13
Empresas auxiliares agrarias	1	2	—	—	1	1	—	—

9.3.— Maquinaria para la siega y recolección en uso (conclusión)

TAMAÑO DE LAS EXPLOTACIONES (En hectáreas)	TRILLOS (3)		TRILLADORAS		AVENTADORAS		EMPACADORAS	
	Número de explotaciones	Número de trillos	Número de explotaciones	Número de trilladoras	Número de explotaciones	Número de aventadoras	Número de explotaciones	Número de empacadoras
Todas las explotaciones (1)	28.724	44.884	1.222	1.332	3.986	4.047	382	434
Explotaciones sin tierras	33	43	1	2	2	2	2	3
Explotaciones con tierras	28.691	44.841	1.218	1.327	3.984	4.045	380	431
Menores de 0,1	—	—	—	—	—	—	—	—
De 0,1 y menores de 0,2	5	6	—	—	1	1	—	—
De 0,2 " 0,5	40	45	1	1	6	6	—	—
De 0,5 " 1	217	225	—	—	6	7	—	—
De 1 " 2	742	759	19	19	9	12	—	—
De 2 " 3	1.035	1.063	6	6	5	5	—	—
De 3 " 4	1.273	1.316	8	9	5	6	6	6
De 4 " 5	1.330	1.381	11	12	6	6	1	1
De 5 " 10	6.040	6.601	38	40	97	98	16	16
De 10 " 20	7.691	10.376	86	126	442	443	26	29
De 20 " 30	3.917	6.720	75	82	720	723	19	20
De 30 " 50	3.098	6.716	113	124	1.007	1.009	30	32
De 50 " 70	1.159	2.969	96	105	526	529	18	18
De 70 " 100	750	2.159	89	95	388	391	25	27
De 100 " 150	513	1.616	147	152	265	266	28	28
De 150 " 200	246	728	85	86	130	133	31	34
De 200 " 300	235	767	114	116	117	122	34	44
De 300 " 500	205	645	127	132	117	127	47	56
De 500 " 1000	145	536	137	142	94	104	66	77
De 1000 y más	50	213	66	80	43	57	33	43
Empresas auxiliares agrarias	—	—	3	3	—	—	—	—

(1) Se incluyen las empresas auxiliares agrarias .- (2) De tractor y autopropulsadas.- (3) De pedernal y de ruedas.

9.4.— Otras máquinas agrícolas en uso

TAMAÑO DE LAS EXPLOTACIONES (En hectáreas)	SELECCIONADORAS DE SEMILLAS		MOLINOS Y TRITURADORES DE GRANOS		DESGRANADORAS DE MAIZ		CORTARRAICES Y CORTAFORRAJES (2)		MAQUINAS PARA DESINFECTAR SEMILLAS	
	Número de explotaciones	Número de seleccionadoras de semillas	Número de explotaciones	Número de molinos y trituradores de granos	Número de explotaciones	Número de desgranadoras de maíz	Número de explotaciones	Número de cortarraíces y cortaforrajes	Número de explotaciones	Número de máquinas para desinfectar semillas
Todas las explotaciones (1)	**133**	**134**	**354**	**364**	**328**	**353**	**374**	**413**	**93**	**105**
Explotaciones sin tierras	–	–	7	7	2	2	2	2	1	1
Explotaciones con tierras	131	132	347	357	326	351	372	411	92	104
Menores de 0,1	–	–	–	–	–	–	–	–	–	–
De 0,1 y menores de 0,2	–	–	–	–	–	–	2	2	–	–
De 0,2 " 0,5	–	–	1	1	1	1	10	11	–	–
De 0,5 " 1	–	–	3	4	–	–	6	6	–	–
De 1 " 2	–	–	5	5	7	7	12	12	1	1
De 2 " 3	–	–	1	1	5	5	8	9	–	–
De 3 " 4	1	1	2	2	7	7	32	33	1	1
De 4 " 5	1	1	6	6	15	21	40	40	1	3
De 5 " 10	5	5	19	19	27	27	49	50	4	5
De 10 " 20	4	4	16	17	28	29	51	56	3	3
De 20 " 30	2	2	18	18	18	18	23	23	4	4
De 30 " 50	4	4	27	28	23	24	19	20	5	5
De 50 " 70	4	4	18	18	15	19	11	13	1	1
De 70 " 100	8	8	13	14	15	17	9	13	4	4
De 100 " 150	16	16	28	29	22	23	10	15	7	8
De 150 " 200	10	10	30	30	20	20	16	18	7	7
De 200 " 300	17	17	35	35	31	33	22	23	8	8
De 300 " 500	18	19	42	42	24	26	14	21	12	13
De 500 " 1000	23	23	55	57	46	49	22	26	21	25
De 1000 y más	18	18	28	31	22	25	16	20	13	16
Empresas auxiliares agrarias	2	2	–	–	–	–	–	–	–	–

9.5.— Medios de transporte en uso

TAMAÑO DE LAS EXPLOTACIONES (En hectáreas)	CARROS		REMOLQUES		CAMIONES y CAMIONETAS	
	Número de explotaciones	Número de carros	Número de explotaciones	Número de remolques	Número de explotaciones	Número de camiones y camionetas
Todas las explotaciones	**26.429**	**32.737**	**4.841**	**5.364**	**132**	**145**
Explotaciones sin tierras	248	269	11	12	13	14
Explotaciones con tierras	26.181	32.468	4.830	5.352	119	131
Menores de 0,1	3	3	–	–	–	–
De 0,1 y menores de 0,2	17	17	–	–	–	–
De 0,2 " 0,5	128	129	2	2	1	1
De 0,5 " 1	370	385	13	13	5	5
De 1 " 2	888	899	19	19	3	3
De 2 " 3	1.012	1.021	26	27	1	1
De 3 " 4	1.146	1.176	26	35	8	10
De 4 " 5	1.480	1.489	35	35	6	7
De 5 " 10	4.976	5.242	267	271	11	11
De 10 " 20	6.636	7.626	746	753	9	9
De 20 " 30	3.516	4.457	636	655	3	4
De 30 " 50	2.792	3.736	927	948	14	15
De 50 " 70	1.066	1.449	518	538	6	6
De 70 " 100	671	961	413	452	6	6
De 100 " 150	502	804	326	366	6	6
De 150 " 200	247	407	200	229	2	2
De 200 " 300	250	456	213	275	8	9
De 300 " 500	233	1.502	209	293	5	5
De 500 " 1000	172	464	178	280	14	14
De 1000 y más	76	245	76	161	11	17

(1) Se incluyen las empresas auxiliares agrarias
(2) Mecánicos

9.6.— Máquinas para riego en uso

TAMAÑO DE LAS EXPLOTACIONES (En hectáreas)	BOMBAS PARA LA ELEVACION DE AGUA (1)		NORIAS	
	Número de explotaciones	Número de bombas	Número de explotaciones	Número de norias
Todas las explotaciones	**4.915**	**6.252**	**6.885**	**8.239**
Explotaciones sin tierras	3	5	2	2
Explotaciones con tierras	4.912	6.247	6.883	8.237
Menores de 0,1	1	1	1	1
De 0,1 y menores de 0,2	11	11	9	9
De 0,2 " 0,5	61	67	109	110
De 0,5 " 1	166	180	330	332
De 1 " 2	335	355	537	567
De 2 " 3	310	336	409	438
De 3 " 4	230	246	348	376
De 4 " 5	206	222	353	385
De 5 " 10	723	803	1.313	1.584
De 10 " 20	856	978	1.639	1.971
De 20 " 30	505	613	747	962
De 30 " 50	460	560	527	712
De 50 " 70	282	365	187	255
De 70 " 100	182	274	134	187
De 100 " 150	135	232	79	113
De 150 " 200	90	156	41	59
De 200 " 300	112	230	43	63
De 300 " 500	82	186	33	45
De 500 " 1000	116	290	32	54
De 1000 y más	49	142	12	14

(1) Incluso las de riego por aspersión



10.– ABONOS

10.1.– Superficie abonada

TAMAÑO DE LAS EXPLOTACIONES (En hectáreas)	Número de explotaciones	Superficie abonada (Ha.)
Todas las explotaciones con tierras	**40.719**	**310.104**
Menores de 0,1	53	2
De 0,1 y menores de 0,2	138	13
De 0,2 " 0,5	707	178
De 0,5 " 1	1.882	913
De 1 " 2	3.165	2.516
De 2 " 3	2.679	2.949
De 3 " 4	2.491	3.615
De 4 " 5	2.627	5.649
De 5 " 10	8.029	20.466
De 10 " 20	8.019	35.069
De 20 " 30	3.995	29.000
De 30 " 50	3.185	37.993
De 50 " 70	1.209	15.236
De 70 " 100	812	21.472
De 100 " 150	571	21.480
De 150 " 200	296	14.413
De 200 " 300	293	20.783
De 300 " 500	284	27.156
De 500 " 1000	199	31.032
De 1000 y más	85	20.169

11.– INSTALACIONES COMPLEMENTARIAS EN LAS EXPLOTACIONES

11.1.– Explotaciones que tienen bodega, lagar de sidra, o almazara (1)

TAMAÑO DE LAS EXPLOTACIONES (En hectáreas)	BODEGA	LAGAR DE SIDRA	ALMAZARA
	Número de explotaciones	Número de explotaciones	Número de explotaciones
Todas las explotaciones	**3.961**	–	**202**
Explotaciones sin tierras	33	–	2
Explotaciones con tierras	3.928	–	200
Menores de 0,1	1	–	–
De 0,1 y menores de 0,2	3	–	–
De 0,2 " 0,5	14	–	–
De 0,5 " 1	44	–	4
De 1 " 2	113	–	5
De 2 " 3	145	–	5
De 3 " 4	143	–	3
De 4 " 5	204	–	1
De 5 " 10	652	–	10
De 10 " 20	809	–	18
De 20 " 30	520	–	16
De 30 " 50	525	–	22
De 50 " 70	252	–	15
De 70 " 100	150	–	13
De 100 " 150	117	–	18
De 150 " 200	59	–	16
De 200 " 300	72	–	10
De 300 " 500	48	–	15
De 500 " 1000	42	–	20
De 1000 y más	15	–	9

(1) Se consideran únicamente los lugares de elaboración

segunda parte

Datos provinciales

Estimaciones deducidas de una MUESTRA de explotaciones

Símbolos utilizados en esta parte

C	Se emplea esta letra para indicar que se trata de datos procedentes de reagrupar los correspondientes de la PRIMERA PARTE. (Colocada detrás de un número solo afecta a este, en los demás casos, que son la mayoría, a toda la fila).
—	En las filas precedidas de C, estos símbolos tienen el mismo significado que en la PRIMERA PARTE.
Ø	
...	Valor para el que la muestra no da estimación consistente, pudiendo ser cero.

Símbolos utilizados en la columna "Todas las explotaciones"

nada	Error relativo de muestreo de menos del 5%
'	" " " 5% a 10%
*	" " " 10% a 20%
**	" " " más del 20%

1.– CEREALES PARA GRANO

CULTIVOS	TODAS LAS EXPLOTACIONES	TAMAÑO DE LAS EXPLOTACIONES (En hectáreas)							
		Menores de 0,5	De 0,5 y menores de 1	De 1 y menores de 3	De 3 y menores de 5	De 5 y menores de 10	De 10 y menores de 30	De 30 y menores de 100	De 100 y más
1.1.– Número de explotaciones									
Trigo C	32.226	71	445	2.796	3.486	6.483	11.988	5.280	1.677
Secano	31.172	71	445	2.747	2.826	6.261	11.924	5.230	1.668
Regadío	2.228 '	...	...	79	689	302	552	437	169
Cebada C	36.009	249	876	4.173	4.421	7.438	12.323	4.857	1.672
Secano	33.451	210	740	3.680	3.457	6.893	12.041	4.812	1.618
Regadío	5.508	39	146	613	1.067	1.080	1.740	564	259
Centeno C	6.601	6	31	364	465	1.212	2.591	1.309	623
Secano	6.582	...	...	364	446	1.212	2.591	1.309	623
Regadío	...	...	...	...	...	...	...	...	...
Avena C	11.593	22	96	614	684	1.663	4.793	2.669	1.052
Secano	11.508	22	84	614	657	1.646	4.773	2.669	1.043
Regadío	131 **	...	...	...	...	...	...	...	...
Maíz total C	2.579	34	145	300	792	549	381	192	186
Secano	299 *	...	...	...	...	55	...	80	84
Regadío	2.295	34	136	279	770	509	339	122	106
Maíz asociado con judías C	157	2	3	16	17	22	62	16	19
Secano	...	...	...	...	...	...	...	...	...
Regadío	127 *	...	...	...	...	...	62	...	...
Maíz no asociado con judías C	2.443	32	142	284	777	529	329	178	172
Secano	272 *	...	...	...	...	...	...	75	84
Regadío	2.187	32	134	263	755	505	287	113	98
Arroz C	–	–	–	–	–	–	–	–	–
1.2. Superficie cosechada (hectáreas)									
Trigo C	210.709	19	236	2.263	3.667	10.204	45.950	57.967	90.403
Secano	205.590 *	19	236	2.215	3.214	9.888	45.164	56.738	88.116
Regadío	5,119 **	...	...	48	453	316	786	1.229	2.287
Cebada C	106.388	59	431	3.025	3.993	9.004	28.353	27.557	33.966
Secano	99.481 '	53	376	2.571	3.244	8.026	26.525	26.398	32.288
Regadío	6.907 **	6	55	454	749	978	1.828	1.159	1.678
Centeno C	12.829	1	14	293	408	1.224	3.467	2.833	4.589
Secano	12.821 *	...	...	293	400	1.224	3.467	2.833	4.589
Regadío	8 **	...	...	...	8	...	...	...	...
Avena C	25.237	5	51	440	538	1.486	6.582	7.162	8.973
Secano	25.147 **	5	43	440	517	1.475	6.566	7.162	8.939
Regadío	90 **	...	8	...	21	11	16	...	34
Maíz total C	3.870	7	52	183	761	640	430	362	1.435
Secano	440 **	...	5	10	11	24	24	52	314
Regadío	3.430 **	7	47	173	750	616	406	310	1.121
Maíz asociado con judías C	271	8	2	7	18	19	37	27	161
Secano	...	...	...	...	...	...	...	...	...
Regadío	271	...	...	7	18	19	37	27	161
Maíz no asociado con judías C	3.599	7	50	176	743	621	393	335	1.274
Secano	440 **	...	5	10	11	24	24	52	314
Regadío	3.159 **	7	45	166	732	597	369	283	960
Arroz C	–	–	–	–	–	–	–	–	–

2.– LEGUMINOSAS PARA GRANO Y PARA CONSUMO EN VERDE

CULTIVOS	TODAS LAS EXPLOTACIONES	TAMAÑO DE LAS EXPLOTACIONES (En hectáreas)							
		Menores de 0,5	De 0,5 y menores de 1	De 1 y menores de 3	De 3 y menores de 5	De 5 y menores de 10	De 10 y menores de 30	De 30 y menores de 100	De 100 y más
2.1.– Número de explotaciones									
TODAS LAS LEGUMINOSAS PARA GRANO (1) C	25.361	284	661	2.775	2.517	4.657	9.298	3.813	1.356
Lentejas	4.991	...	70	251	233	739	2.322	1.055	321
Garbanzos	10.125	105	180	754	853	1.519	3.950	2.041	723
Judías.- Total	2.756'	30	140	364	311	618	864	277	152
Judías no asociadas con maíz	2.683'	30	140	349	295	607	834	276	152
Secano	481*	...	...	...	62	102	201	...	...
Regadío	2.220'	15	110	319	233	506	653	259	125
Judías asociadas con maíz C	157	2	3	16	17	22	62	16	19
Secano	...	...	...	...	...	...	...	...	...
Regadío	127*	...	...	...	...	...	62	...	...
Guisantes	2.202'	15	50	261	173	425	764	380	134
Habas	3.133	135	110	261	416	587	1.005	450	169
Secano	1.985'	...	...	146	193	395	714	337	116
Regadío	1.196'	90	70	116	233	202	302	121	62
Algarrobas	9.201	15	150	706	731	1.670	3.558	1.729	642
Yeros	5.744	...	...	242	315	739	2.634	1.314	455
Veza	3.690	...	...	319	274	435	1.478	700	419
TODAS LAS LEGUMINOSAS PARA CONSUMO EN VERDE C	2.430	105	133	418	359	450	609	216	140
Judías no asociadas con maíz	1.261'	53	86	216	125	208	413	104	56
Secano	89**	...	...	...	...	...	...	...	...
Regadío	1.173'	53	86	202	109	173	413	95	42
Guisantes	1.201'	...	...	194	219	233	275	86	112
Secano	514*	...	...	...	86	112	98	60	84
Regadío	701'	...	...	149	133	121	177	...	...
Habas	905'	...	...	179	109	130	275	86	...
Secano	253*	...	...	...	...	69	...	...	...
Regadío	658'	...	...	157	78	61	236	...	...
2.2.– Superficie cosechada (hectáreas)									
TODAS LAS LEGUMINOSAS PARA GRANO (1) C	69.227	52	278	1.763	2.020	5.340	19.771	21.558	18.445
Lentejas	10.077*	...	30	203	201	706	3.227	3.655	2.055
Garbanzos	13.411*	15	72	367	409	898	3.624	4.148	3.878
Judías.- Total	1.573**	3	35	109	116	266	403	192	449
Judías no asociadas con maíz	1.302**	3	33	102	98	247	366	165	288
Secano	227**	1	11	6	15	33	76	11	74
Regadío	1.075**	2	22	96	83	214	290	154	214
Judías asociadas con maíz C	271	0	2	7	18	19	37	27	161
Secano	...	...	...	...	...	...	...	...	...
Regadío	271**	...	...	7	18	19	37	27	161
Guisantes	2.321**	2	16	104	62	214	574	689	660
Habas	2.657**	10	28	98	157	279	681	786	618
Secano	1.589**	7	15	65	63	168	438	527	306
Regadío	1.068**	3	13	33	94	111	243	259	312
Algarrobas	20.839'	5	82	449	624	1.925	6.518	6.325	4.911
Yeros	12.016*	...	...	209	372	712	3.320	4.211	3.276
Veza	6.604**	...	...	231	197	359	1.461	1.579	2.759
TODAS LAS LEGUMINOSAS PARA CONSUMO EN VERDE C	1.981	6	28	164	196	222	407	248	710
Judías no asociadas con maíz	323*	3	11	49	43	45	115	27	30
Secano	35**	...	...	6	3	11	...	6	9
Regadío	288	3	11	43	40	34	115	21	21
Guisantes	1.284*	...	...	71	130	144	177	146	602
Secano	831**	...	...	35	59	90	137	133	365
Regadío	453**	...	...	36	71	54	40	13	237
Habas	374*	...	...	44	23	33	115	75	78
Secano	133**	...	...	14	6	6	4	...	...
Regadío	241*	...	...	30	17	27	111	...	...

(1) En estos totales no están incluídos los datos de ***Judías asociadas con maíz***. Véase página 12.

3.– HORTALIZAS Y FLORES

3.1.– Superficie en la que se han cosechado (hectáreas)

CULTIVOS	TOTAL	SECANO	REGADIO
TODAS LAS HORTALIZAS Y FLORES (1) ...	9.234 C	2.276	6.958
Acelga	58 **	2	56
Ajo	146 *	30	116
Alcachofa	12 **	2	10
Berenjena	22 **	2	20
Calabaza	130 **	66	64
Cebolla	572 **	34	538
Coles, repollos, berzas.....	426 *	12	414
Coliflor	345 **	75	270
Escarola	17 **	...	17
Espárrago	7 **	...	7
Espinaca	26 **	...	26
Fresa	10 **	3	7
Lechuga	247 *	10	237
Melón	3.255 **	1.053	2.202
Pepino	183 *	15	168
Pimiento	1.266 **	36	1.230
Tomate	1.521 **	67	1.454
Sandía	862 **	790	72
Zanahoria	60 **	...	60
Flores para la venta	269 **	128	141

(1) En esta línea la superficie en la que se han cosechado hortalizas o flores se consigna una sola vez aunque se haya cosechado varias veces, una o varias hortalizas, durante el año agrícola 1961-1962. En cambio en las líneas siguientes la superficie se ha incluído tantas veces como haya sido cosechada la hortaliza de que se trate. Por consiguiente los números de la primera línea no son suma de los que figuran debajo.



4.– CULTIVOS FORRAJEROS

CULTIVOS	TODAS LAS EXPLOTACIONES	TAMAÑO DE LAS EXPLOTACIONES (En hectáreas)							
		Menores de 0,5	De 0,5 y menores de 1	De 1 y menores de 3	De 3 y menores de 5	De 5 y menores de 10	De 10 y menores de 30	De 30 y menores de 100	De 100 y más
4.1.– Número de explotaciones									
TODOS LOS CULTIVOS FORRAJEROS C	11.227	246	363	1.082	1.479	1.906	3.544	1.782	825
Cebada forrajera	6.448	141	157	532	653	1.047	2.275	1.169	474
Centeno forrajero	3.577	44	108	239	288	396	1.269	863	370
Avena forrajera	874 '	...	...	71	...	151	309	114	152
Maíz forrajero	363 *	...	...	53	86	104	...	...	57
Esparceta	...	...	...	...	...	...	...	...	...
Calabaza forrajera	77 **	...	...	...	...	...	...	...	...
Berza o col caballar	528 *	...	...	71	77	94	114	68	95
Nabo forrajero	113 **	...	...	...	...	...	...	...	...
Remolacha forrajera	461 *	...	...	...	...	85	217	...	...
Alfalfa	2.405 '	35	88	355	672	387	457	250	161
Trebol encarnado	71 **	...	...	...	...	...	...	...	...
Trebol de Alejandría	...	...	...	...	...	...	...	...	...
4.2.– Superficie cosechada o aprovechada directamente por el ganado (hectáreas)									
TODOS LOS CULTIVOS FORRAJEROS (1) ..C	11.746	43	108	423	640	841	2.032	2.319	5.340
Cebada forrajera	3.820 *	41	36	133	451	314	882	851	1.112
Centeno forrajero	3.594 *	35	60	89	108	137	310	952	1.903
Avena forrajera	1.030 **	...	...	22	...	62	120	96	716
Maíz forrajero	282 **	...	...	7	25	59	...	...	173
Esparceta	...	...	...	...	...	...	...	...	...
Calabaza forrajera	29 **	...	...	...	...	...	...	...	...
Berza o col caballar	686 **	...	...	27	22	57	41	47	492
Nabo forrajero	55 **	...	...	...	...	...	...	...	...
Remolacha forrajera	215 **	...	...	...	...	27	63	...	...
Alfalfa	2.126 **	43	21	132	297	207	219	322	885
Trebol encarnado	42 **	...	...	...	...	...	...	...	...
Trebol de Alejandría	...	...	...	...	...	...	...	...	...

(1) Los datos de esta línea no son necesariamente suma de los datos correspondientes de las restantes.

5.-OTROS CULTIVOS

CULTIVOS	TODAS LAS EXPLOTACIONES	TAMAÑO DE LAS EXPLOTACIONES (En hectáreas)							
		Menores de 0,5	De 0,5 y menores de 1	De 1 y menores de 3	De 3 y menores de 5	De 5 y menores de 10	De 10 y menores de 30	De 30 y menores de 100	De 100 y más
5.1.- Número de explotaciones									
Patatas de todas las épocas C	13.769	520	732	1.795	1.740	2.559	4.233	1.656	534
Secano	2.790 '	128	86	213	321	536	1.013	346	147
Regadío	11.095	402	656	1.591	1.440	2.033	3.238	1.321	414
Boniato	...	...	...	...	...	...	...	...	...
Secano	...	...	...	...	...	...	...	...	...
Regadío	...	...	...	...	...	...	...	...	...
Remolacha azucarera C	1.127	9	18	96	83	161	439	195	126
Secano	...	...	...	...	...	...	...	...	...
Regadío	1.103	...	...	96	83	146	439	195	126
Caña de azucar	...	...	...	...	...	...	...	...	...
Secano	...	...	...	...	...	...	...	...	...
Regadío	...	...	...	...	...	...	...	...	...
Algodón C	2.583	12	146	246	878	742	333	130	96
Secano	323 *	...	...	...	...	62	160	...	...
Regadío	2.272	12	135	212	849	690	183	95	96
Tabaco	680	...	...	128	140	249	69	...	...
Secano	...	...	...	...	...	...	...	...	...
Regadío	671	...	...	128	140	249	69	...	...
Cultivos para la obtención de semillas C	737	1	3	34	59	107	257	134	142
Secano	390 *	...	...	...	...	...	112	103	95
Regadío	358 *	...	...	...	...	71	149	...	...
5.2. Superficie cosechada (hectáreas)									
Patatas de todas las épocas C	5.719	64	165	506	396	906	1.926	865	891
Secano	816 **	15	24	44	55	130	257	116	175
Regadío	4.903 *	49	141	462	341	776	1.669	749	716
Boniato	...	...	...	...	...	...	...	...	...
Secano	...	...	...	...	...	...	...	...	...
Regadío	...	...	...	...	...	...	...	...	...
Remolacha azucarera C	1.791	2	7	63	55	117	362	296	889
Secano	5 **	...	...	...	...	5	...	...	...
Regadío	1.786 *	...	...	63	55	112	362	296	889
Caña de azucar	...	...	...	...	...	...	...	...	...
Secano	...	...	...	...	...	...	...	...	...
Regadío	...	...	...	...	...	...	...	...	...
Algodón C	6.490	3	67	230	1.420	2.458	883	435	994
Secano	1.031 **	...	4	15	11	77	193	139	592
Regadío	5.459 '	3	63	215	1.409	2.381	690	296	402
Tabaco	1.019 **	...	...	81	139	322	75	...	...
Secano	19 **	...	...	...	...	...	...	...	...
Regadío	1.000 **	...	...	81	139	322	75	...	...
Cultivos para la obtención de semillas C	5.936	0	0	13	16	52	304	450	5.101
Secano	2.849 **	...	...	...	...	42	120	410	2.253
Regadío	3.087 **	...	...	...	...	10	184	40	2.848

6.- VIÑEDO

CLASES	TODAS LAS EXPLOTACIONES	TAMAÑO DE LAS EXPLOTACIONES (En hectáreas)							
		Menores de 0,5	De 0,5 y menores de 1	De 1 y menores de 3	De 3 y menores de 5	De 5 y menores de 10	De 10 y menores de 30	De 30 y menores de 100	De 100 y más
6.1.- Número de explotaciones									
TODO EL VIÑEDO C	34.515	685	2.362	6.880	4.334	6.378	9.219	3.716	941
Secano	34.384	676	2.321	6.869	4.314	6.358	9.209	3.706	931
Regadío	358 *	...	...	...	50	70	114	...	...
Viñedo no asociado con olivar C	30.437	584	1.980	5.879	3.812	5.747	8.350	3.279	806
Secano	30.310	576	1.950	5.868	3.792	5.707	8.341	3.279	797
Regadío	326 *	...	...	...	50	60	114	...	...
UVA DE MESA C	1.068	26	87	247	167	228	225	66	22
Secano	1.068	...	87	247	167	228	225	66	...
Regadío	...	...	...	...	...	...	...	...	...
Uva de mesa de exportación	535 '	...	65	102	84	114	129	...	...
Secano	535 '	...	65	102	84	114	129	...	...
Regadío	...	...	...	...	...	...	...	...	...
Uva de mesa no exportable	534 '	...	...	146	84	114	97	...	...
Secano	534 '	...	...	146	84	114	97	...	...
Regadío	...	...	...	...	...	...	...	...	...
UVA DE VINIFICACION C	29.961	559	1.940	5.717	3.735	5.680	8.282	3.252	796
Secano	29.833	551	1.910	5.706	3.715	5.640	8.273	3.252	786
Regadío	326 *	...	...	...	50	60	114	...	...
Viñedo asociado con olivar C	10.973	108	486	1.770	1.284	2.045	3.329	1.576	375
Secano	10.932	108	475	1.770	1.284	2.036	3.329	1.566	364
Regadío	...	...	...	...	...	...	...	...	...
6.2.- Superficie ocupada (hectareas)									
TODO EL VIÑEDO C	129.227	184	1.408	8.204	8.001	17.053	39.771	31.889	22.717
Secano	128.756 '	180	1.395	8.195	7.926	16.960	39.632	31.810	22.658
Regadío	471 **	4	13	9	75	93	139	79	59
Viñedo no asociado con olivar C	106.964	156	1.165	6.717	6.575	14.349	33.566	26.589	17.847
Secano	106.505 *	152	1.153	6.708	6.500	14.260	33.427	26.513	17.792
Regadío	459 **	4	12	9	75	89	139	76	55
UVA DE MESA C	1.473	7	44	198	155	322	450	183	114
Secano	1.473 **	7	44	198	155	322	450	183	114
Regadío	...	...	...	...	...	...	...	...	...
Uva de mesa de exportación	825 **	...	37	71	65	156	309	...	...
Secano	825 **	...	37	71	65	156	309	...	...
Regadío	...	...	...	...	...	...	...	...	...
Uva de mesa no exportable	648 *	...	7	127	90	166	141	...	...
Secano	648 *	...	7	127	90	166	141	...	...
Regadío	...	...	...	...	...	...	...	...	...
UVA DE VINIFICACION C	105.491	149	1.121	6.519	6.420	14.027	33.116	26.406	17.733
Secano	105.032 *	145	1.109	6.510	6.345	13.938	32.977	26.330	17.678
Regadío	459 **	4	12	9	75	89	139	76	55
Viñedo asociado con olivar C	22.263	28	243	1.487	1.426	2.704	6.205	5.300	4.870
Secano	22.251 '	28	242	1.487	1.426	2.700	6.205	5.297	4.866
Regadío	12 **	...	1	...	...	4	...	3	4

6.— VIÑEDO (conclusión)

6.3. Superficie de viñedo no asociado con olivar según la edad de las cepas y el patrón

EDADES	TOTAL — Hectáreas	UVA DE MESA		UVA DE VINIFICACION Hectáreas
		De exportación Hectáreas	No exportable Hectáreas	
Todas las edades	106.964 C	825	648	105.491 C
Cepas menores de 3 años	12.408 *	22	65	12.321
De patrón americano	7.479 **	18	29	7.432
De patrón del país	4.929 **	4	36	4.889
Cepas de 3 a 20 años	60.731 '	499	328	59.904
De patrón americano	17.968 *	442	156	17.370
De patrón del país	42.763 *	57	172	42.534
Cepas de mas de 20 años	33.825 *	304	255	33.266
De patrón americano	5.334 **	60	77	5.197
De patrón del país	28.491 *	244	178	28.069



7.- OLIVAR

CLASES	TODAS LAS EXPLOTACIONES	TAMAÑO DE LAS EXPLOTACIONES (En hectáreas)							
		Menores de 0,5	De 0,5 y menores de 1	De 1 y menores de 3	De 3 y menores de 5	De 5 y menores de 10	De 10 y menores de 30	De 30 y menores de 100	De 100 y más
7.1. Número de explotaciones									
TODO EL OLIVAR C	36.878	1.116	2.399	6.787	4.317	6.516	10.213	4.304	1.226
Secano	36.593	1.086	2.360	6.745	4.261	6.477	10.184	4.286	1.194
Regadío	332 *	...	...	52	75	...	...	...	...
Olivar en cultivo único o asociado con frutales C	28.702	893	1.807	5.016	3.227	4.821	8.113	3.775	1.050
Secano	28.640	882	1.807	5.005	3.227	4.801	8.103	3.765	1.050
Regadío	140 **	...	...	...	...	...	...	...	...
Aceituna para aderezo	242 *	...	...	...	...	...	86	...	...
Secano	242 *	...	...	...	...	...	86	...	...
Regadío	...	...	...	...	...	...	...	...	...
Aceituna para almazara	28.469	870	1.807	4.972	3.207	4.821	8.036	3.727	1.029
Secano	28.420	859	1.807	4. 972	3.207	4.801	8.027	3.718	1.029
Regadío	140 **	...	...	...	...	...	...	...	...
Olivar asociado con viñedo C	10.973	108	486	1.770	1.284	2.045	3.329	1.576	375
Secano	10.932	108	475	1.770	1.284	2.036	3.329	1.566	364
Regadío	...	...	...	...	...	...	...	...	...
Aceituna para aderezo	121 **	...	...	...	...	...	58	...	...
Secano	110 **	...	...	...	...	...	58	...	...
Regadío	...	...	...	...	...	...	...	...	...
Aceituna para almazara	10.874	108	475	1.770	1.284	2.036	3.281	1.556	364
Secano	10.844	108	475	1.770	1.284	2.027	3.281	1.546	353
Regadío	...	...	...	...	...	...	...	...	...
Olivar asociado con cultivos herbáceos .. C	4.306	134	170	562	420	784	1.407	658	171
Secano	4.170	120	157	546	388	772	1.386	658	143
Regadío	166 *	...	...	...	...	...	...	...	...
Aceituna para aderezo	94 **	...	...	...	...	...	...	...	...
Secano	74 **	...	...	...	...	...	...	...	...
Regadío	...	...	...	...	...	...	...	...	...
Aceituna para almazara	4.215	134	170	539	404	772	1.386	658	152
Secano	4.097	120	157	523	380	761	1.365	658	133
Regadío	148 *	...	...	...	...	...	...	...	...

7.– O L I V A R (conclusión)

CLASES	TODAS LAS EXPLOTACIONES	TAMAÑO DE LAS EXPLOTACIONES (En hectáreas)							
		Menores de 0,5	De 0, 5 y menores de 1	De 1 y menores de 3	De 3 y menores de 5	De 5 y menores de 10	De 10 y menores de 30	De 30 y menores de 50	De 100 y más
7.2. Superficie ocupada (hectáreas)									
TODO EL OLIVAR C	**103.653**	**263**	**1.221**	**5.990**	**5.452**	**10.760**	**25.363**	**25.939**	**28.665**
Secano.....	103.051 *	259	1.208	5.967	5.436	10.727	25.357	25.918	28.179
Regadío.....	602 **	4	13	23	16	33	6	21	486
Olivar en cultivo único o asociado con frutales C	**75.809**	**206**	**910**	**4.198**	**3.755**	**7.491**	**17.709**	**19.167**	**22.373**
Secano.....	75.753 *	205	910	4.187	3.755	7.467	17.707	19.149	22.373
Regadío.....	56 **	1	...	11	...	24	2	18	...
Aceituna para aderezo	294 **	4	...	39	30	...	77	66	78
Secano.....	294 **	4	...	39	30	...	77	66	78
Regadío.....	...	...	...	...	...	...	...	...	...
Aceituna para almazara	75.515 *	202	910	4.159	3.725	7.491	17.632	19.101	22.295
Secano.....	75.459 *	201	910	4.148	3.725	7.467	17.630	19.083	22.295
Regadío.....	56 **	1	...	11	...	24	2	18	...
Olivar asociado con viñedo C	**22.263**	**28**	**243**	**1.487**	**1.426**	**2.704**	**6.205**	**5.300**	**4.870**
Secano.....	22.251 '	28	242	1.487	1.426	2.700	6.205	5.297	4.866
Regadío.....	12 **	...	1	...	...	4	...	3	4
Aceituna para aderezo	172 **	...	1	...	3	4	97	36	31
Secano.....	171 **	...	...	...	3	4	97	36	31
Regadío.....	1 **	...	1	...	...	...	...	...	...
Aceituna para almazara	22.091 '	28	242	1.487	1.423	2.700	6.108	5.264	4.839
Secano.....	22.080 '	28	242	1.487	1.423	2.696	6.108	5.261	4.835
Regadío.....	11 **	...	...	...	...	4	...	3	4
Olivar asociado con cultivos herbaceos C	**5.581**	**29**	**68**	**305**	**271**	**565**	**1.449**	**1.472**	**1.422**
Secano.....	5.047 *	26	56	293	255	560	1.445	1.472	940
Regadío.....	534 **	3	12	12	16	5	4	...	482
Aceituna para aderezo	82 **	...	...	6	17	10	12	...	37
Secano.....	36 **	...	...	6	4	10	12	...	4
Regadío.....	46 **	...	...	...	13	...	...	...	33
Aceituna para almazara	5.499 *	29	68	299	254	555	1.437	1.472	1.385
Secano.....	5.011 *	26	56	287	251	550	1.433	1.472	936
Regadío.....	488 **	3	12	12	3	5	4	...	449

7.3.– Superficie de olivar según la edad de los árboles

EDADES	SUPERFICIE (En hectáreas)	
	Todo el olivar	Olivar en regadío (sólo aceituna para aderezo)
Olivos menores de 10 años	4.845 **	...
Olivos de 10 a 30 años	14.506 *	23
Olivos de más de 30 años	84.302 *	24

8.- AGRIOS

CLASES	TODAS LAS EXPLOTACIONES	TAMAÑO DE LAS EXPLOTACIONES (En hectáreas)							
		Menores de 0,5	De 0,5 y menores de 1	De 1 y menores de 3	De 3 y menores de 5	De 5 y menores de 10	De 10 y menores de 30	De 30 y menores de 100	De 100 y más
8.1. Número de explotaciones									
Naranjos C	12	–	–	1	2	5	4	–	–
Mandarinos C	–	–	–	–	–	–	–	–	–
Limoneros C	10	–	–	–	–	5	5	–	–
Otros agrios C	–	–	–	–	–	–	–	–	–
8.2.- Superficie ocupada (hectáreas)									
Naranjos C	Ø	–	–	Ø	Ø	Ø	Ø	–	–
Mandarinos C	–	–	–	–	–	–	–	–	–
Limoneros C	Ø	–	–	–	–	D	D	–	–
Otros agrios C	–	–	–	–	–	–	–	–	–

8.3. Arboles clasificados por variedades y edades

VARIEDADES	NUMERO DE ARBOLES			
	Total	Menores de 10 años	De 10 a 30 años	De más de 30 años
Naranjos	341 C	115	134	92
Sanguina	24	3	16	5
Navel	22	15	6	1
Común	269	89	99	81
Verna	...	...	...	...
Cadenera	...	...	...	...
Valencia late	...	...	...	...
Otras variedades	26	8	13	5
Mandarinos	–	–	–	–
Satsuma	–	–	–	–
Clementina	–	–	–	–
Común	–	–	–	–
Otras variedades	–	–	–	–
Limoneros	41 C	32	7	2

9.– OTROS FRUTALES
(En plantación regular y diseminados)

CLASES		TODAS LAS EXPLOTACIONES	TAMAÑO DE LAS EXPLOTACIONES (En hectáreas)							
			Menores de 0,5	De 0,5 y menores de 1	De 1 y menores de 3	De 3 y menores de 5	De 5 y menores de 10	De 10 y menores de 30	De 30 y menores de 100	De 100 y más
9.1. Número de explotaciones										
Melocotoneros	C	7.079	177	493	1.156	1.271	1.301	1.719	669	293
Albaricoqueros	C	4.482	77	336	649	868	781	1.063	465	243
Ciruelos	C	7.088	154	545	1.065	1.226	1.218	1.686	835	359
Cerezos y guindos	C	3.644	82	179	495	778	612	830	441	227
Manzanos	C	4.630	100	310	559	925	826	1.123	516	271
Perales	C	6.023	123	428	864	1.137	1.014	1.442	670	345
Membrilleros	C	3.210	52	158	514	443	576	848	408	211
Algarrobos	C	—	—	—	—	—	—	—	—	—
Almendros	C	5.269	90	243	805	589	993	1.534	692	323
Avellanos	C	156	2	12	15	23	21	32	27	24
Higueras	C	17.989	680	1.391	3.345	2.602	3.266	4.422	1.746	537
9.2. Superficie ocupada en plantación regular (hectáreas)										
Melocotoneros		2.729 **	...	...	414	312	481	406	50	1.066
Secano		1.615 **	...	...	414	208	334	342	50	267
Regadío		1.114 **	...	...	...	104	147	64	...	799
Albaricoqueros		136 **	...	...	...	...	29	...	...	107
Secano		100 **	...	...	...	...	20	...	...	80
Regadío		36 **	...	...	...	...	9	...	...	27
Ciruelos		1.046 **	...	...	...	10	...	456	61	519
Secano		664 **	...	...	...	...	...	317	61	286
Regadío		382 **	...	...	...	10	...	139	...	233
Cerezos y guindos		414 **	...	...	10	...	...	317	...	87
Secano		414 **	...	...	10	...	...	317	...	87
Regadío		...	...	...	...	...	...	...	...	...
Manzanos		554 **	...	...	...	...	29	418	...	107
Secano		317 **	...	...	...	...	...	317	...	...
Regadío		237 **	...	...	...	...	29	101	...	107
Perales		816 **	...	...	...	...	29	760	...	27
Secano		570 **	...	...	...	...	...	570	...	...
Regadío		246 **	...	...	...	...	29	190	...	27
Membrilleros		433 **	...	...	...	...	49	317	...	67
Secano		324 **	...	...	...	...	...	317	...	7
Regadío		109 **	...	...	...	...	49	...	...	60
Algarrobos		—	—	—	—	—	—	—	—	—
Secano		—	—	—	—	—	—	—	—	—
Regadío		—	—	—	—	—	—	—	—	—
Almendros		6.453 **	...	...	158	21	...	1.838	767	3.669
Secano		6.420 **	...	...	158	21	...	1.838	767	3.636
Regadío		33 **	...	...	...	...	...	...	...	33
Avellanos		...	...	...	...	...	...	...	...	...
Secano		...	...	...	...	...	...	...	...	...
Regadío		...	...	...	...	...	...	...	...	...
Higueras		10.217 **	95	10	227	187	874	5.248	399	3.177
Secano		9.881 **	95	10	227	156	864	5.248	338	2.943
Regadío		336 **	...	...	...	31	10	...	61	234

9.– OTROS FRUTALES (conclusión)

9.3.– Arboles frutales clasificados por su edad

CLASES	NUMERO DE ARBOLES			
	Total	Menores de 5 años	De 5 a 15 años	Mayores de 15 años
Melocotoneros	79.672 C	20.086	49.983	9.603
Albaricoqueros	44.949 C	22.320	18.605	4.024
Ciruelos	96.049 C	20.966	44.989	30.094
Cerezos y guindos	17.167 C	9.914	5.232	2.021

CLASES	Total	Menores de 10 años	De 10 a 30 años	Mayores de 30 años
Manzanos	41.932 C	21.253	15.011	5.668
Perales	65.168 C	33.212	23.776	8.180
Membrilleros	10.888 C	4.200	5.484	1.204
Algarrobos	—	—	—	—
Almendros	186.183 C	82.368	48.875	54.940
Avellanos	1.500 C	1.000	357	143
Higueras	221.005 C	40.126	109.173	71.706



10.– ESPECIES ARBOREAS FORESTALES Y ESPONTANEAS NO ARBOREAS

ESPECIES	TODAS LAS EXPLOTACIONES	TAMAÑO DE LAS EXPLOTACIONES (En hectáreas)							
		Menores de 0,5	De 0,5 y menores de 1	De 1 y menores de 3	De 3 y menores de 5	De 5 y menores de 10	De 10 y menores de 30	De 30 y menores de 100	De 100 y más
10.1. Número de explotaciones									
TODAS LAS ESPECIES FORESTALES C	4.739	56	109	515	402	709	1.312	953	683
Pinos y abetos C	422	4	12	40	26	50	98	123	69
Pino negro	...	...	...	...	...	...	...	...	...
Pino silvestre	...	...	...	...	...	...	...	...	...
Pino laricio	...	...	...	...	...	...	...	...	...
Pino pinaster (negral) (1).....	344 '	...	..1	...	...	...	98	...	50
Pino halepensis	...	...	...	...	...	...	...	...	...
Pino piñonero (albar) (1).....	58 **	...	...	...	...	...	...	...	...
Pino insignis	...	...	...	...	...	...	...	...	...
Pino canario	...	...	...	...	...	...	...	...	...
Abetos	...	...	...	...	...	...	...	...	...
Encinas, robles y alcornoques C	2.869	7	25	204	219	443	794	667	510
Encinas (árboles)	2.297	...	...	102	164	316	710	582	423
Encinas (matas o matorral)	864 '	...	...	...	...	105	209	201	260
Robles (común y albar).....	...	...	...	...	...	...	...	...	...
Robles negral y quejigo (árboles)	155 **	...	...	...	...	...	...	...	87
Robles negral y quejigo (matas o matorral)..	55 **	...	...	...	...	...	...	...	...
Alcornoques	253 *	...	...	...	...	84	...	...	58
Chopos, eucaliptos, castaños y otras especies forestales C	1.924	46	74	294	190	276	519	328	197
Chopos	944 '	8	59	142	79	134	176	228	118
Eucaliptus	...	...	...	...	...	...	...	...	...
Hayas	...	...	...	...	...	...	...	...	...
Castaños	323 *	...	...	76	63	71	78	...	...
Otras especies forestales	904 '	...	...	87	...	169	382	100	66
ESPECIES ESPONTANEAS NO ARBOREAS.									
Chumberas	...	...	...	...	...	...	...	...	...
Esparto	90 **	...	...	...	...	...	...	...	51
10.2. Superficie ocupada (hectáreas)									
TODAS LAS ESPECIES FORESTALES..... C	219.005	23	61	663	930	2.948	13.994	18.750	181.636
Pinos y abetos C	13.301	1	4	23	19	42	133	321	12.758
Pino negro	...	...	...	...	...	...	...	...	...
Pino silvestre	...	...	...	...	...	...	...	...	...
Pino laricio	...	...	...	...	...	...	...	...	...
Pino pinaster (negral) (1).....	12.794 **	...	...	...	...	...	133	...	12.334
Pino halepensis	...	...	...	...	...	...	...	...	...
Pino piñonero (albar) (1).....	408 **	...	...	...	...	...	...	...	...
Pino insignis	...	...	...	...	...	...	...	...	...
Pino canario	...	...	...	...	...	...	...	...	...
Abetos	...	...	...	...	...	...	...	...	...
Encinas, robles y alcornoques C	199.137	2	10	547	756	2.777	13.494	18.075	163.476
Encinas (árboles)	113.095 **	...	...	223	687	1.746	11.305	14.771	84.361
Encinas (matas o matorral)	70.764 **	...	...	...	...	781	1.884	2.283	65.542
Robles (común y albar)	...	...	...	...	...	...	...	...	...
Robles negral y quejigo (árboles)	5.904 **	...	...	...	...	...	...	...	5.264
Robles negral y quejigo (matas o matorral)..	287 **	...	...	...	...	...	...	...	...
Alcornoques	9.087 **	...	...	...	...	211	...	...	8.309
Chopos, eucaliptos, castaños y otras especies forestales C	6.567	20	47	93	155	129	367	354	5.402
Chopos	2.378 *	7	47	27	31	22	25	204	2.015
Eucaliptus	...	...	...	...	...	...	...	...	...
Hayas	...	...	...	...	...	...	...	...	...
Castaños	318 **	...	...	41	71	65	73	...	...
Otras especies forestales	3.871 *	...	...	25	...	42	269	148	3.321
ESPECIES ESPONTANEAS NO ARBOREAS ..									
Chumberas	...	...	...	...	...	...	...	...	...
Esparto	2.617 **	...	...	...	...	...	...	...	2.500

(1) Entre paréntesis los nombres vulgares en la provincia.

10.— ESPECIES ARBOREAS FORESTALES Y ESPONTANEAS NO ARBOREAS (conclusión)

ESPECIES	TODAS LAS EXPLOTACIONES	TAMAÑO DE LAS EXPLOTACIONES (En hectáreas)							
		Menores de 0,5	De 0,5 y menores de 1	De 1 y menores de 3	De 3 y menores de 5	De 5 y menores de 10	De 10 y menores de 30	De 30 y menores de 100	De 100 y más
10.3.— Superficie repoblada artificialmente desde el año 1940 (hectáreas)									
Pinos y abetos	12.543 **	...	1	4	2	16	67	4	12.449
Pino negro	...	...	...	...	...	...	...	...	...
Pino silvestre	...	...	...	...	...	...	...	...	...
Pino laricio	...	...	...	...	...	...	...	...	...
Pino pinaster (negral) (1)	12.192 **	...	...	...	...	...	67	...	...
Pino halepensis	...	...	...	...	...	...	...	...	...
Pino piñonero (Albar) (1)	335 **	...	...	...	...	...	...	...	...
Pino insignis	...	...	...	...	...	...	...	...	...
Pino canario	...	...	...	...	...	...	...	...	...
Abetos	...	...	...	...	...	...	...	...	...
Chopos, eucaliptos, castaños y otras especies forestales	752 *	...	22	9	23	37	15	33	613
Chopos	627 *	...	22	1	14	9	11	31	539
Eucaliptos	...	...	...	...	...	...	...	...	...
Hayas	...	...	...	...	...	...	...	...	...
Castaños	51 **	...	...	8	9	28	4	...	...
Otras especies forestales	74 **	...	...	...	...	...	...	...	74



11.– GANADERIA (1)

CLASES DE GANADO	TODAS LAS EXPLOTACIONES	EXPLOTACIONES SIN TIERRAS	EXPLOTACIONES CON TIERRAS (según tamaños en hectáreas)							
			Menores de 0,5	De 0,5 y menores de 1	De 1 y menores de 3	De 3 y menores de 5	De 5 y menores de 10	De 10 y menores de 30	De 30 y menores de 100	De 100 y más
11.1. Número de explotaciones										
Ganado caballar C	4.931	208	40	74	325	408	689	1.284	1.111	792
" mular C	27.003	336	76	306	1.662	2.579	5.271	10.626	4.649	1.498
" asnal C	25.410	2.080	1.147	2.027	5.174	3.309	4.058	4.965	1.821	829
" vacuno C	6.621	620	82	197	656	951	1.011	1.794	922	388
" lanar C	8.881	2.161	214	320	866	512	843	1.582	1.278	1.105
" cabrío C	11.380	1.986	324	522	1.388	886	1.528	2.678	1.426	642
" de cerda C	34.168	4.296	1.093	1.989	5.012	3.783	5.419	8.273	3.369	934
Gallinas (2) C	53.190	5.987	2.201	3.735	9.100	5.914	8.163	11.733	4.874	1.483
Patos (2)	342	52	...	...	50	...	52	50	...	51
Ocas y gansos (2)	80	...	...	...	...	...	...	...	...	...
Pavos (2)	747	52	...	...	50	...	...	199	162	174
Conejos (2) C	5.064	525	202	350	788	560	801	1.268	508	62
Colmenas C	1.529	108	32	60	151	131	248	396	216	187
11.2. Número de animales										
GANADO CABALLAR C	6.374	227	43	81	343	459	832	1.549	1.386	1.454
Menores de 1 año	114 **	...	...	...	...	...	23	25	18	48
De 1 a 3 años	537 *	12	9	8	41	11	24	203	153	76
De más de 3 años	5.723	215	34	73	302	448	785	1.321	1.215	1.330
Sementales	101 **	...	...	...	16	11	12	34	9	19
Yeguas de vientre	2.435 '	108	25	33	123	160	293	618	558	517
Otras cabezas	3.187 '	107	9	40	163	277	480	669	648	794
GANADO MULAR C	58.600	505	101	350	2.044	3.781	8.572	22.449	13.064	7.734
Menores de 1 año	301 **	24	...	21	10	27	42	101	76	...
De 1 a 3 años	2.370 **	24	...	32	127	90	408	933	400	356
De más de 3 años	55.929	457	101	297	1.907	3.664	8.122	21.415	12.588	7.378
GANADO ASNAL C	32.145	2.331	1.206	2.234	6.345	4.492	5.861	6.261	2.134	1.281
Menores de 1 año	244 **	20	19	...	38	29	53	31	9	45
De 1 a 3 años	1.455 *	79	49	92	324	107	222	350	142	90
De más de 3 años	30.446	2.232	1.138	2.142	5.983	4.356	5.586	5.880	1.983	1.146
GANADO VACUNO C	34.436	2.617	221	610	1.993	3.072	3.233	7.908	7.087	7.695
Menores de 1 año	9.931 '	749	81	217	780	1.318	879	2.577	1.701	1.629
De 1 a 3 años	10.740 '	758	54	154	559	665	1.257	2.309	2.494	2.490
Machos	4.493 *	408	...	72	315	87	482	1.111	950	1.068
Hembras	6.247 *	350	54	82	244	578	775	1.198	1.544	1.422
De más de 3 años C	13.765	1.110	86	239	654	1.089	1.097	3.022	2.892	3.576
Sementales	331 **	3	...	...	...	...	7	60	150	111
Bueyes y toros no sementales	751 **	15	...	...	...	15	22	270	167	262
Vacas	12.683 '	1.092	86	239	654	1.074	1.068	2.692	2.575	3.203
Exclusivamente de ordeño C	7.220	1.044	77	191	606	942	895	1.489	1.151	825
Holandesas	2.053 *	248	77	90	82	195	175	380	471	335
Suizas	4.448 *	703	...	101	452	689	720	674	671	438
Otras	719 **	93	...	...	72	58	...	435	9	52
Mixtas de ordeño	856 **	28	...	...	...	44	...	10	42	732
Que no se ordeñan	4.607 **	20	9	48	48	88	173	1.193	1.382	1.646
Vacas ordeñadas el 1-XI-62	5.542 *	1.061	60	171	452	880	296	1.130	923	569
Cabezas en aparcería	477 **	19	...	206	23	22	54	10	143	...

(1) Véase nota de la página 16.
(2) Mayores de seis meses

12.— ANIMALES SACRIFICADOS EN LAS EXPLOTACIONES

(Para consumo propio)

CLASES DE GANADO	TODAS LAS EXPLOTACIONES	EXPLOTACIONES SIN TIERRAS	EXPLOTACIONES CON TIERRAS (Según tamaños en hectáreas)							
			Menores de 0,5	De 0,5 y menores de 1	De 1 y menores de 3	De 3 y menores de 5	De 5 y menores de 10	De 10 y menores de 30	De 30 y menores de 100	De 100 y más
12.1.— Número de explotaciones										
Vacuno	19 **	...	...	...	...	...	...	10	9	...
Lanar	1.175 '	125	10	30	36	50	59	194	270	401
Cabrío	835 *	84	17	18	40	49	109	149	172	197
De cerda	20.291	1.695	396	1.737	2.700	2.264	3.032	5.267	2.398	802
Aves	19.141	2.282	654	1.073	2.494	1.958	2.446	4.823	2.537	874
Conejos	3.545	293	161	265	471	457	436	926	505	31
12.2.— Número de animales sacrificados										
Vacuno	28 **	...	...	...	...	...	...	10	18	...
Lanar	6.479 **	491	195	230	90	92	237	444	1.569	3.131
Cabrío	1.411 **	108	35	18	40	79	153	208	263	507
De cerda	25.909	1.940	424	1.810	2.954	2.599	3.514	6.561	3.894	2.213
Aves	114.010 '	16.032	2.200	3.628	11.847	8.678	12.199	27.103	19.054	13.269
Conejos	18.755 **	3.091	724	1.502	3.043	1.801	1.844	5.326	1.178	246
12.3.— Peso en canal (Qm)										
Vacuno	58 **	...	...	...	...	...	...	25	33	...
Lanar	808 **	79	22	33	14	12	34	53	174	387
Cabrío	143 **	15	4	2	4	8	19	18	25	48
De cerda	22.444 '	1.686	341	1.492	2.444	2.155	2.870	5.816	3.584	2.056
Aves	1.604 '	227	32	55	168	122	174	375	262	189
Conejos	306 **	40	11	18	48	30	33	100	72	4

13.— ANIMALES DE TRABAJO EN LAS EXPLOTACIONES

CLASES		TODAS LAS EXPLOTACIONES	EXPLOTACIONES SIN TIERRAS	EXPLOTACIONES CON TIERRAS (Según tamaños en hectáreas)							
				Menores de 0,5	De 0,5 y menores de 1	De 1 y menores de 3	De 3 y menores de 5	De 5 y menores de 10	De 10 y menores de 30	De 30 y menores de 100	De 100 y más
13.1.— Número de explotaciones											
Todos los animales de trabajo	C	**43.873**	**1.633**	**1.151**	**2.303**	**6.448**	**5.322**	**8.090**	**12.261**	**5.012**	**1.653**
Caballos		4.665	145	11	70	264	375	680	1.225	1.105	790
Mulas		26.521	255	76	306	1.614	2.579	5.047	10.538	4.608	1.498
Asnos		23.225	1.327	1.032	1.975	5.000	3.041	3.870	4.622	1.639	719
Bueyes y vacas		1.355 '	...	...	60	59	110	159	498	266	144
13.2.— Número de animales											
Todos los animales de trabajo	C	**95.201**	**2.064**	**1.229**	**2.514**	**8.416**	**8.530**	**15.200**	**30.365**	**16.708**	**10.175**
Caballos		5.598 *	173	11	81	272	420	832	1.444	1.264	1.101
Mulas		57.428	354	101	350	1.825	3.781	8.239	22.189	12.958	7.631
Asnos		29.101	1.488	1.075	1.975	6.212	4.115	5.664	5.698	1.891	983
Bueyes y vacas		3.074 **	49	42	108	107	214	465	1.034	595	460

14.— MOTORES EN USO EN LAS EXPLOTACIONES

CLASES	TODAS LAS EXPLOTACIONES (1)	EXPLOTACIONES SIN TIERRAS	EXPLOTACIONES CON TIERRAS (Según tamaños en hectáreas)							
			Menores de 0,5	De 0,5 y menores de 1	De 1 y menores de 3	De 3 y menores de 5	De 5 y menores de 10	De 10 y menores de 30	De 30 y menores de 100	De 100 y más
14.1.— Número de explotaciones										
Todos los motores C	**7.313**	**19**	**52**	**60**	**696**	**462**	**885**	**1.962**	**2.094**	**1.083**
Motores eléctricos	2.047 *	...	...	...	211	135	220	486	521	398
Generadores eléctricos	...	...	...	...	...	...	...	...	...	...
Motores de gasolina y petróleo	4.980	...	...	...	440	308	592	1.324	1.531	713
Motores Diesel	869 *	...	...	...	...	...	116	219	181	287
Motores hidráulicos	...	...	...	...	...	...	...	...	...	...
Aeromotores	...	...	...	...	...	...	...	...	...	...
14.2.— Número de motores										
Todos los motores C	**10.287**	**28**	**54**	**153**	**732**	**510**	**932**	**2.502**	**2.815**	**2.561**
Motores eléctricos	3.491 *	...	...	...	250	142	220	722	876	1.155
Generadores eléctricos	...	...	...	...	...	...	...	...	...	...
Motores de gasolina y petróleo	5.567 *	...	...	...	440	340	592	1.481	1.661	951
Motores Diesel	1.168 **	...	...	...	...	...	120	279	278	423
Motores hidráulicos	...	...	...	...	...	...	...	...	...	...
Aeromotores	...	...	...	...	...	...	...	...	...	...
14.3.— Potencia total (C.V.)										
Todos los motores C	**54.854**	**86**	**145**	**429**	**2.373**	**1.127**	**3.492**	**7.820**	**16.681**	**22.701**
Motores eléctricos	20.513 *	...	...	...	781	382	1.200	1.839	5.365	10.622
Generadores eléctricos	...	...	...	...	...	...	...	...	...	...
Motores de gasolina y petróleo	21.372 **	...	...	...	1.316	682	1.676	3.662	7.412	6.340
Motores Diesel	11.853 **	...	...	...	...	...	616	2.233	3.904	4.727
Motores hidráulicos	...	...	...	...	...	...	...	...	...	...
Aeromotores	...	...	...	...	...	...	...	...	...	...

(1) Incluidas las Empresas Auxiliares Agrarias.

15.— TRACTORES EN USO EN LAS EXPLOTACIONES

CONCEPTOS	TODAS LAS EXPLOTACIONES	EXPLOTACIONES SIN TIERRAS	EXPLOTACIONES CON TIERRAS (Según tamaño en hectáreas)								EMPRESAS AUXILIARES AGRARIAS
			Menores de 0,5	De 0,5 y menores de 1	De 1 y menores de 3	De 3 y menores de 5	De 5 y menores de 10	De 10 y menores de 30	De 30 y menores de 100	De 100 y más	
15.1 Número de explotaciones											
Todos los tractores C	3.093	4	–	3	14	9	41	357	1.442	1.221	2
Todos los tractores de dos ejes	3.042	...	–	...	...	...	...	340	1.442	1.194	2
Tractores Diesel.....	2.042	...	–	...	...	...	...	193	946	856	2
Tractores de petróleo o gasolina ...	1.001'	...	–	...	...	...	...	148	506	339	–
Todos los tractores de un eje	55**	...	–	...	...	...	...	...	...	...	–
Tractores Diesel.....	...	...	–	...	...	...	...	...	....	...	–
Tractores de petróleo o gasolina ...	...	...	–	...	...	...	...	...	...	...	–
15.2 Número de tractores											
Todos los tractores C	3.941	4	–	3	14	13	45	362	1.500	1.996	4
Todos los tractores de dos ejes	3.872	...	–	...	...	...	...	344	1.489	1.956	4
Tractores Diesel	2.607	...	–	...	...	...	...	194	956	1.384	4
Tractores de petróleo o gasolina ...	1.265'	...	–	...	...	...	...	150	533	572	–
Todos los tractores de un eje	69**	...	–	...	...	...	...	...	...	...	–
Tractores Diesel.....	11**	...	–	...	...	...	...	...	...	...	–
Tractores de petróleo o gasolina ...	58**	...	–	...	...	...	....	...	...	...	–
15.3.— Potencia total (C.V.)											
Todos los tractores C	147.107	135	–	100	373	458	1.633	11.977	52.691	79.581	159
Todos los tractores de dos ejes	145.640	...	–	...	...	...	...	11.538	52.295	78.951	159
Tractores Diesel.....	97.922'	...	–	...	...	...	...	6.116	33.563	55.706	159
Tractores de petróleo o gasolina ..	47.718*	...	–	...	...	...	...	5.422	18.732	23.245	–
Todos los tractores de un eje	1.467**	...	–	...	...	...	...	...	...	...	–
Tractores Diesel.....	397**	...	–	...	...	...	...	...	...	...	–
Tractores de petróleo o gasolina ..	1.070**	...	–	...	...	...	...	...	...	...	–

15.– TRACTORES EN USO EN LAS EXPLOTACIONES (conclusión)

15.4.– Tractores clasificados por su potencia

CONCEPTOS	TOTAL (1)	DE DOS EJES						DE UN EJE
		Total	De menos de 18 C.V.	De 18 y menos de 27 C. V.	De 27 y menos de 37 C. V.	De 37 y menos de 56 C. V.	De 56 y más C. V.	
Todos los tractores								
Número de tractores	3.941 C	3.872	31	371	1.410	1.803	257	69 **
Potencia total (C.V.)	147.107 C	145.640	434	8.861	44.337	79.287	12.721	1.467 **
Tractores Diesel								
Número de tractores	2.618	2.607	31	278	885	1.207	206	11 **
Potencia total (C.V.)	98.319 *	97.922 *	434	6.661	27.996	53.183	9.648	397 **
Tractores de petróleo o gasolina								
Número de tractores	1.323 *	1.265 *	...	93	525	596	51	58 **
Potencia total (C.V.)	48.788 *	47.718 *	...	2.200	16.341	26.104	3.073	1.070 **

16.– MAQUINARIA Y MEDIOS DE TRANSPORTE (1)

16.1.– Número de máquinas y medios de transporte

CLASE DE MAQUINA	TOTAL
Arados C	79.721
Romanos	30.438 *
Otros de tiro animal	42.962 *
De tractor de rejas	4.066 **
De tractor de discos	2.255 **
Gradas y Rastras C	22.586
De tiro animal	21.028
De tractor	1.558 **
Cultivadores y Escarificadores C	9.601
De tiro animal	6.788 *
De tractor	2.813 **
Sembradoras C	995
Abonadoras C	493
Pulverizadores y Espolvoreadores C	2.303
Movidos a mano	2.083 **
Movidos a motor	220 **
Segadoras atadoras C	1.818
Agavilladoras y Guadañadoras C	944
Cosechadoras C	439
De tractor	278 **
Autopropulsadas	161 **
Rastrillos de ruedas C	850
Trillos C	44.884
De pedernal	42.253
De ruedas	2.631 *

CLASE DE MAQUINA	TOTAL
Trilladoras C	1.332
Aventadoras C	4.047
Empacadoras C	434
De mano	389 **
Mecánicas	45 **
Seleccionadoras de semillas C	134
Molinos y Trituradoras de granos C	364
Desgranadoras de maíz C	353
Cortarraices y Cortaforrajes (2) C	413
Máquinas para desinfectar semillas C	105
Bombas para la elevación de agua (3) C	6.252
Norias C	8.239
De tracción animal	7.617 *
De tracción mecánica	622 **
Carros C	32.737
Con llanta metálica	29.822
Con llanta de goma	2.915 *
Remolques C	5.364
Camiones y camionetas C	145
Dedicados por lo menos la mitad del tiempo al trabajo en la misma explotación	93 **

(1) Incluidas las Empresas Auxiliares Agrarias.
(2) Mecánicos.
(3) Incluidas las de riego por aspersión.

17.– ABONOS Y ENMIENDAS

CLASES	TODAS LAS EXPLOTACIONES	EXPLOTACIONES CON TIERRAS (Según tamaños en hectáreas)							
		Menores de 0,5	De 0,5 y menores de 1	De 1 y menores de 3	De 3 y menores de 5	De 5 y menores de 10	De 10 y menores de 30	De 30 y menores de 100	De 100 y más
17.1 Número de las explotaciones									
Todos los abonos C	40.719	898	1.882	5.844	5.118	8.029	12.014	5.206	1.728
Abonos orgánicos	27.125	789	1.323	3.652	3.030	5.366	7.793	3.762	1.410
Estiércol	27.125	789	1.323	3.652	3.030	5.366	7.793	3.762	1.410
Abonos verdes.....	62**	...	...	...	...	...	...	...	...
Abonos químicos	28.859	148	684	3.015	3.560	5.911	9.313	4.708	1.520
ABONOS NITROGENADOS	18.233	118	513	1.924	2.207	3.218	6.102	3.101	1.050
Nitrato de Chile y de cal	8.741	99	262	885	1.082	1.473	2.871	1.566	503
Sulfato amónico	9.007	30	205	854	1.255	1.543	2.941	1.556	623
Nitrosulfato amónico	1.302*	...	...	154	184	202	460	224	55
Nitrato amónico cálcico	2.901*	...	91	226	433	504	910	529	208
ABONOS FOSFATADOS	11.662	10	114	700	2.186	1.927	3.861	2.186	678
Superfosfatosde cal	11.262	10	103	658	2.045	1.866	3.791	2.166	623
Escorias Thomas	588*	...	...	...	238	91	90	51	66
ABONOS POTASICOS	1.819*	...	...	51	325	212	560	397	241
ABONOS COMPUESTOS Y COMBINADOS	7.803	30	103	669	812	1.644	2.731	1.322	492
Enmiendas calizas	53**	...	...	...	...	...	...	...	...
17.2. Superficie abonada (Hectáreas)									
Todos los abonos C	310.104	193	913	5.465	9.264	20.466	64.069	74.701	135.033
Abonos orgánicos									
Estiercol	55.275*	160	609	2.732	3.785	5.834	9.071	12.326	20.758
Abonos verdes.....	108**	...	...	...	...	...	...	...	...
Abonos químicos									
ABONOS NITROGENADOS									
Nitrato de Chile y de cal	56.704**	28	138	952	2.062	3.456	7.250	12.493	30.325
Sulfato amónico	77.956**	9	109	912	2.898	4.260	9.308	18.272	42.188
Nitrosulfato amónico	7.396**	...	...	161	484	494	1.512	2.430	2.301
Nitrato amónico cálcico	18.675**	...	42	262	1.187	1.426	2.508	4.894	8.356
ABONOS FOSFATADOS									
Superfosfato de cal.....	96.864**	2	43	707	2.578	4.700	13.431	29.538	45.865
Escorias Thomas	5.044**	...	...	...	805	379	223	449	3.125
ABONOS POTASICOS	23.396**	...	...	64	1.134	634	1.798	4.955	14.797
ABONOS COMPUESTOS Y COMBINADOS	60.173**	5	46	669	1.222	4.001	8.733	15.447	30.050
Enmiendas calizas	601**	...	...	...	...	...	...	...	...

17.— ABONOS Y ENMIENDAS (conclusión)

CLASES	TODAS LAS EXPLOTACIONES	EXPLOTACIONES CON TIERRAS (Según tamaños en hectáreas)							
		Menores de 0,5	De 0,5 y menores de 1	De 1 y menores de 3	De 3 y menores de 5	De 5 y menores de 10	De 10 y menores de 30	De 30 y menores de 100	De 100 y más
17.3. Cantidad de abono empleado (Qm.)									
Abonos orgánicos									
Estiércol	1.728.245 **	6.518	20.886	78.588	149.230	206.083	337.788	311.054	618.098
Abonos verdes	3.184 **	...	...	...	...	...	...	...	...
Abonos químicos									
ABONOS NITROGENADOS									
Nitrato de Chile y de cal	96.538 **	129	349	1.749	3.923	6.790	19.367	16.172	48.059
Sulfato amónico	110.115 **	30	282	1.823	4.797	7.121	18.049	25.816	52.197
Nitrosulfato amónico	12.620 **	...	...	409	1.013	1.120	2.663	2.521	4.849
Nitrato amónico cálcico	33.011 **	...	147	534	2.345	3.234	6.852	5.060	14.839
ABONOS FOSFATADOS									
Superfosfato de cal	275.285 *	10	158	1.613	6.108	10.288	42.399	68.296	146.413
Escorias Thomas	34.141 **	...	...	...	1.705	1.033	430	887	29.803
ABONOS POTASICOS	21.295 **	...	...	84	959	1.724	1.809	4.313	12.373
ABONOS COMPUESTOS Y COMBINADOS	222.441 **	40	147	2.483	5.351	12.402	29.871	45.756	126.391
Enmiendas calizas	7.238 **	...	...	...	...	...	...	...	...

tercera parte

Datos municipales

1.— EXPLOTACIONES AGRARIAS CLASIFICADAS SEGUN LA SUPERFICIE TOTAL DE SUS TIERRAS

MUNICIPIOS	TOTAL GENERAL DE EXPLOTACIONES	EXPLOTACIONES SIN TIERRAS	EXPLOTACIONES CON TIERRAS: TOTAL	Menores de 0,1 Ha.	De 0,1 y menores de 0,2 Ha.	De 0,2 y menores de 0,5 Ha.	De 0,5 y menores de 1 Ha.	De 1 y menores de 2 Ha.	De 2 y menores de 3 Ha.	De 3 y menores de 4 Ha.	De 4 y menores de 5 Ha.	De 5 y menores de 10 Ha.	De 10 y menores de 20 Ha.	De 20 y menores de 30 Ha.	De 30 y menores de 50 Ha.	De 50 y menores de 70 Ha.	De 70 y menores de 100 Ha.	De 100 y menores de 150 Ha.	De 150 y menores de 200 Ha.	De 200 y menores de 300 Ha.	De 300 y menores de 500 Ha.	De 500 y menores de 1.000 Ha.	De 1.000 y más Ha.	MUNICIPIOS	
Total	72.988	7.631	65.357	134	747	3.055	6.659	8.991	5.896	4.402	10.537	9.317	4.325	3.390	1.296	852	602	327	307	289	225	104	Total	
1 Ajofrín	267	114	153	-	1	9	6	20	12	10	27	32	11	6	1	1	5	1	2	-	1	-	Ajofrín	1
2 Alameda de la Sagra	287	59	228	-	-	15	31	46	26	14	27	10	18	16	4	7	4	3	1	1	-	-	Alameda de la Sagra ..	2
3 Albarreal de Tajo	178	13	165	-	-	-	54	14	14	14	21	16	8	8	2	2	1	2	1	1	2	-	Albarreal de Tajo	3
4 Alcabón	217	16	201	-	-	16	31	44	12	10	19	21	19	12	3	1	3	-	-	-	-	-	Alcabón	4
5 Alcañizo	121	15	106	-	2	3	6	6	4	5	13	16	20	18	4	2	3	-	1	-	-	-	Alcañizo	5
6 Alcaudete de la Jara ...	313	98	215	-	-	17	51	39	8	10	10	11	10	5	6	7	15	4	6	6	4	2	Alcaudete de la Jara .	6
7 Alcolea de Tajo	248	61	187	-	-	1	10	9	5	21	16	23	36	18	4	2	2	-	1	1	-	1	Alcolea de Tajo	7
8 Aldeaencabo de Escalona.	158	8	150	-	1	9	7	10	13	10	26	31	16	18	3	-	1	-	1	1	-	-	Aldeaencabo de Escalona	8
9 Aldeanueva de Barbarroya.	498	13	485	-	4	13	34	99	81	47	83	46	13	14	6	6	1	3	2	3	-	1	Aldeanueva de Barbarroya.	9
10 Aldeanueva de S.Bartolomé.	295	17	278	-	-	11	37	50	36	24	48	17	8	6	3	7	7	2	2	-	-	-	Aldeanueva de S. Bartolomé.	10
11 Almendral de la Cañada .	214	5	209	-	-	14	23	33	17	13	41	30	17	8	2	1	1	-	-	2	-	-	Almendral de la Cañada .	11
12 Almonacid de Toledo	294	35	259	-	4	8	30	27	15	13	32	54	29	13	3	2	1	-	1	5	5	1	Almonacid de Toledo ..	12
13 Almorox	632	12	620	1	-	44	64	89	64	51	133	67	45	15	3	2	-	-	1	-	-	1	Almorox	13
14 Añover de Tajo	161	36	125	-	-	3	8	15	17	11	15	32	6	4	2	3	2	-	-	3	-	-	Añover de Tajo	14
15 Arcicóllar	187	19	168	-	-	16	43	25	19	10	11	14	8	6	1	-	-	2	-	-	2	-	Arcicóllar	15
16 Argés	95	32	63	-	-	3	9	14	6	5	8	8	-	4	-	-	-	-	1	2	2	-	Argés	16
17 Azután	123	30	93	-	-	1	9	8	9	3	10	11	36	5	-	-	-	-	-	-	-	-	Azután	17
18 Barcience	15	10	5	-	-	-	1	3	-	-	-	-	-	-	-	-	-	-	-	-	-	1	Barcience	18
19 Bargas	165	26	139	-	-	-	7	16	8	5	19	26	14	7	6	5	2	2	3	6	6	-	Bargas	19
20 Belvís de la Jara	846	41	805	-	-	40	118	193	104	68	104	74	25	9	4	2	6	3	3	4	2	-	Belvís de la Jara	20
21 Borox	400	26	374	-	8	88	62	56	21	12	32	21	20	17	6	9	6	1	2	-	1	-	Borox	21
22 Buenaventura	293	-	293	-	-	72	33	38	27	16	35	22	11	17	4	3	-	1	-	1	1	-	Buenaventura	22
23 Burguillos de Toledo ...	118	27	91	-	7	5	6	9	7	4	15	10	5	7	5	2	1	-	2	-	1	-	Burguillos de Toledo .	23
24 Burujón	257	9	248	-	-	5	37	28	26	19	49	33	10	13	4	3	1	-	3	-	-	-	Burujón	24
25 Cabañas de la Sagra	132	16	116	-	-	2	8	14	10	5	8	19	16	21	5	3	3	-	1	-	-	-	Cabañas de la Sagra ..	25
26 Cabañas de Yepes	150	4	146	1	1	9	15	19	13	15	21	13	10	13	3	1	1	-	4	-	-	-	Cabañas de Yepes	26
27 Cabezamesada	295	33	262	-	-	10	35	33	24	8	34	44	27	16	7	1	1	1	1	-	1	2	Cabezamesada	27
28 Calera y Chozas	775	30	745	-	2	5	46	40	28	54	143	37	16	35	26	16	10	4	3	3	4	-	Calera y Chozas	28
29 Caleruela	173	10	163	1	-	3	7	28	7	14	31	19	12	10	1	3	2	4	-	3	1	-	Caleruela	29
30 Calzada de Oropesa (La).	413	104	309	2	17	62	37	49	37	14	21	27	6	12	6	2	2	1	-	1	5	2	Calzada de Oropesa (La)	30
31 Camarena	561	55	506	-	-	19	60	56	65	38	116	68	29	17	5	7	1	1	1	1	1	-	Camarena	31
32 Camarenilla	71	10	61	-	-	1	4	12	9	5	4	6	6	1	2	5	1	-	3	-	-	-	Camarenilla	32
33 Campillo de la Jara (El)	349	2	347	9	-	-	29	26	21	21	49	56	30	39	22	18	4	5	2	2	-	-	Campillo de la Jara(El)	33
34 Camuñas	656	18	638	-	3	25	55	97	71	45	141	103	30	11	8	2	3	1	2	-	-	-	Camuñas	34
35 Cardiel de los Montes ..	43	6	37	-	-	1	3	1	10	1	5	6	1	1	-	1	1	-	-	-	3	-	Cardiel de los Montes.	35
36 Carmena	303	19	284	-	4	12	30	63	36	17	48	29	11	10	5	-	3	-	-	1	1	-	Carmena	36
37 Carpio de Tajo (El).....	651	72	579	-	7	21	101	90	70	61	75	43	14	24	8	6	6	4	2	4	2	-	Carpio de Tajo (El) ..	37
38 Carranque	136	15	121	-	-	-	4	26	13	7	13	21	5	13	5	2	2	-	1	2	-	-	Carranque	38
39 Carriches	129	24	105	-	-	7	9	15	12	8	20	11	5	2	2	3	4	1	1	-	-	-	Carriches	39
40 Casar de Escalona (El) .	330	15	315	-	1	25	29	57	29	33	48	30	10	13	1	4	1	1	1	-	-	1	Casar de Escalona (El)	40
41 Casarrubios del Monte ..	509	16	493	-	-	1	91	55	46	30	67	85	46	27	10	3	3	2	3	-	-	-	Casarrubios del Monte.	41
42 Casasbuenas	90	7	83	-	-	9	13	10	6	4	12	10	5	2	1	3	2	1	-	1	2	-	Casasbuenas	42
43 Castillo de Bayuela	381	11	370	2	18	21	33	42	35	41	83	52	8	6	2	-	-	-	-	1	-	-	Castillo de Bayuela ..	43
44 Caudilla	7	3	4	-	-	-	-	1	1	-	-	-	-	-	-	-	-	2	-	-	-	-	Caudilla	44
45 Cazalegas	242	34	208	-	-	6	52	26	11	7	34	22	19	6	2	1	-	1	2	-	-	-	Cazalegas	45
46 Cebolla	491	14	477	1	14	34	89	101	58	34	50	33	9	7	5	-	2	-	2	-	-	-	Cebolla	46
47 Cedillo del Condado	245	33	212	3	7	15	13	28	21	11	34	23	23	12	5	-	5	-	-	1	-	-	Cedillo del Condado ..	47
48 Cerralbos (Los)	147	16	131	-	-	6	7	24	7	5	31	20	12	4	3	2	4	2	1	1	-	-	Cerralbos (Los)	48
49 Cervera de los Montes ..	189	10	179	-	3	9	8	9	7	14	37	48	19	11	3	1	-	1	-	-	-	-	Cervera de los Montes.	49
50 Ciruelos	63	1	62	-	-	-	4	7	1	4	18	12	6	5	-	-	2	1	1	-	-	-	Ciruelos	50

1.— EXPLOTACIONES AGRARIAS CLASIFICADAS SEGUN LA SUPERFICIE TOTAL DE SUS TIERRAS

	MUNICIPIOS	TOTAL GENERAL DE EXPLOTACIONES	EXPLOTACIONES SIN TIERRAS	EXPLOTACIONES CON TIERRAS: TOTAL	Menores de 0,1 Ha.	De 0,1 y menores de 0,2 Ha.	De 0,2 y menores de 0,5 Ha.	De 0,5 y menores de 1 Ha.	De 1 y menores de 2 Ha.	De 2 y menores de 3 Ha.	De 3 y menores de 4 Ha.	De 4 y menores de 5 Ha.	De 5 y menores de 10 Ha.	De 10 y menores de 20 Ha.	De 20 y menores de 30 Ha.	De 30 y menores de 50 Ha.	De 50 y menores de 70 Ha.	De 70 y menores de 100 Ha.	De 100 y menores de 150 Ha.	De 150 y menores de 200 Ha.	De 200 y menores de 300 Ha.	De 300 y menores de 500 Ha.	De 500 y menores de 1.000 Ha.	De 1.000 y más Ha.	MUNICIPIOS	
51	Cobeja	182	90	92	–	–	5	7	18	8	13	9	8	4	4	5	5	2	–	–	–	–	–	Cobeja	51
52	Cobisa	69	9	60	–	–	1	7	10	6	1	5	8	5	2	2	5	3	–	–	–	–	–	Cobisa	52
53	Consuegra	1.127	36	1.091	–	–	27	128	146	121	80	189	116	70	67	22	16	15	10	5	7	9	4	Consuegra	53
54	Corral de Almaguer	1.093	84	1.009	–	–	14	137	122	103	68	148	146	75	77	16	10	6	12	6	9	5	1	Corral de Almaguer	54
55	Cuerva	423	136	287	–	–	10	55	42	31	20	44	34	13	8	9	3	1	2	–	1	–	–	Cuerva	55
56	Chozas de Canales	331	32	299	–	–	81	24	46	20	24	30	22	8	9	12	2	2	4	2	2	–	–	Chozas de Canales	56
57	Chueca	61	7	54	–	–	–	5	4	–	1	4	21	7	2	5	–	1	2	–	–	–	–	Chueca	57
58	Domingo Pérez	274	38	236	12	15	28	32	40	30	21	22	11	6	3	2	2	1	4	–	1	–	–	Domingo Pérez	58
59	Dosbarrios	449	13	436	–	–	18	18	39	24	28	54	83	61	62	11	10	1	1	1	2	1	1	Dosbarrios	59
60	Erustes	80	12	68	–	–	8	12	9	8	5	3	7	6	7	1	–	–	–	–	–	1	–	Erustes	60
61	Escalona	213	28	185	–	–	13	29	27	20	20	26	16	7	2	3	3	2	1	1	4	3	1	Escalona	61
62	Escalonilla	251	12	239	–	–	1	18	40	24	16	38	45	12	20	4	3	5	–	1	4	–	–	Escalonilla	62
63	Espinoso del Rey	384	19	365	2	10	6	19	84	43	39	66	42	17	12	2	1	2	–	1	–	–	1	Espinoso del Rey	63
64	Esquivias	405	57	348	–	–	12	34	60	29	39	45	51	23	20	3	6	–	–	–	–	–	–	Esquivias	64
65	Estrella (La)	332	21	311	–	2	8	13	33	21	16	77	65	21	20	4	5	4	1	–	–	–	–	Estrella (La)	65
66	Fuensalida	1.014	44	970	–	95	66	102	129	97	79	141	108	35	34	10	4	2	1	2	1	–	–	Fuensalida	66
67	Gálvez	773	243	530	–	11	34	81	76	36	18	55	73	44	64	18	1	1	1	1	–	–	–	Gálvez	67
68	Gamonal	228	33	195	–	2	19	42	31	14	13	27	17	6	7	2	1	–	1	–	1	1	–	Gamonal	68
69	Garciotún	116	9	107	–	1	6	12	14	9	12	24	19	–	4	–	–	–	1	–	1	–	–	Garciotún	69
70	Gerindote	292	25	267	–	–	1	28	42	26	17	55	39	17	14	4	1	1	1	2	3	–	–	Gerindote	70
71	Guadamur	231	35	196	–	2	12	23	35	15	17	30	23	8	7	4	1	3	–	–	2	1	–	Guadamur	71
72	Guardia (La)	497	11	486	–	–	9	10	33	48	33	99	91	39	39	16	16	6	7	8	5	3	1	Guardia (La)	72
73	Herencias (Las)	340	107	233	–	7	19	21	28	22	19	34	5	7	4	7	6	3	6	5	3	5	–	Herencias (Las)	73
74	Herreruela de Oropesa	172	24	148	–	6	15	19	12	17	5	11	16	7	4	3	2	4	6	6	8	1	–	Herreruela de Oropesa	74
75	Hinojosa de San Vicente	147	1	146	1	–	–	2	21	12	8	39	28	11	8	–	1	–	–	–	–	–	–	Hinojosa de S. Vicente	75
76	Hontanar	94	5	89	–	–	2	7	9	11	5	27	7	2	1	–	–	4	–	–	–	2	7	Hontanar	76
77	Hormigos	136	23	113	–	–	8	10	13	9	11	14	7	10	10	3	1	5	1	–	1	–	–	Hormigos	77
78	Huecas	50	16	34	–	–	1	2	9	2	1	1	3	2	1	4	–	–	–	–	5	–	–	Huecas	78
79	Huerta de Valdecarábanos	438	19	419	5	8	21	39	39	21	23	78	94	29	26	5	10	2	1	2	–	1	–	Huerta de Valdecarábanos	79
80	Iglesuela (La)	342	32	310	–	–	34	51	47	18	15	40	48	14	17	3	5	2	2	1	–	1	–	Iglesuela (La)	80
81	Illán de Vacas	9	4	5	–	–	–	1	–	–	–	–	–	–	–	–	–	1	3	–	–	–	–	Illán de Vacas	81
82	Illescas	331	93	238	–	3	25	31	46	27	15	28	16	12	15	3	6	3	2	–	1	–	–	Illescas	82
83	Lagartera	311	35	276	1	36	37	35	26	16	11	33	36	11	7	5	1	–	1	4	–	–	2	Lagartera	83
84	Layos	88	15	73	–	–	6	7	9	6	2	10	5	9	9	3	2	–	–	–	–	1	–	Layos	84
85	Lillo	589	29	560	–	–	5	68	66	48	36	93	96	57	43	12	5	1	2	2	1	–	–	Lillo	85
86	Lominchar	176	18	158	–	1	5	15	22	23	11	19	20	13	11	8	2	1	1	–	–	–	–	Lominchar	86
87	Lucillos	199	13	186	–	5	23	24	25	10	15	19	17	13	15	4	5	2	–	2	–	–	–	Lucillos	87
88	Madridejos	2.064	121	1.943	–	12	122	255	355	140	96	356	313	114	68	15	15	7	2	3	1	2	1	Madridejos	88
89	Magán	135	19	116	–	1	3	30	18	10	2	5	8	13	7	5	7	4	–	–	–	–	–	Magán	89
90	Malpica	582	49	533	–	–	–	5	282	12	10	22	75	71	5	1	2	3	2	2	2	3	1	Malpica	90
91	Manzaneque	191	25	166	–	–	8	20	27	17	5	25	25	15	5	2	4	1	1	1	2	–	–	Manzaneque	91
92	Maqueda	90	34	56	4	–	–	11	4	4	2	2	8	5	1	3	2	1	3	1	2	2	–	Maqueda	92
93	Marjaliza	132	36	96	–	1	9	10	7	7	3	5	9	6	15	5	6	7	2	–	2	1	1	Marjaliza	93
94	Marrupe	84	4	80	–	2	12	10	8	5	2	13	12	5	3	–	1	–	–	–	1	–	–	Marrupe	94
95	Mascaraque	162	12	150	–	1	2	21	21	9	11	18	28	11	7	1	2	–	2	1	3	1	–	Mascaraque	95
96	Mata (La)	380	36	344	–	1	25	51	65	35	25	34	27	19	27	10	3	–	1	–	1	–	–	Mata (La)	96
97	Mazarambroz	256	59	197	–	–	5	8	21	11	13	46	26	21	13	11	4	3	–	1	5	2	3	Mazarambroz	97
98	Mejorada	258	31	227	1	4	20	20	18	18	9	48	38	16	8	3	5	3	3	–	1	–	–	Mejorada	98
99	Menasalbas	752	140	612	–	2	17	42	70	31	27	118	124	75	53	6	10	2	1	–	1	1	1	Menasalbas	99
100	Méntrida	502	20	482	–	–	13	45	107	49	18	60	77	38	26	11	4	6	–	–	–	–	1	Méntrida	100

(continuación)

TOLEDO

1.— EXPLOTACIONES AGRARIAS CLASIFICADAS SEGUN LA SUPERFICIE TOTAL DE SUS TIERRAS

(continuación)

	MUNICIPIOS	TOTAL GENERAL DE EXPLOTACIONES	EXPLOTACIONES SIN TIERRAS	EXPLOTACIONES CON TIERRAS: TOTAL	Menores de 0,1 Ha.	De 0,1 y menores de 0,2 Ha.	De 0,2 y menores de 0,5 Ha.	De 0,5 y menores de 1 Ha.	De 1 y menores de 2 Ha.	De 2 y menores de 3 Ha.	De 3 y menores de 4 Ha.	De 4 y menores de 5 Ha.	De 5 y menores de 10 Ha.	De 10 y menores de 20 Ha.	De 20 y menores de 30 Ha.	De 30 y menores de 50 Ha.	De 50 y menores de 70 Ha.	De 70 y menores de 100 Ha.	De 100 y menores de 150 Ha.	De 150 y menores de 200 Ha.	De 200 y menores de 300 Ha.	De 300 y menores de 500 Ha.	De 500 y menores de 1.000 Ha.	De 1.000 y más Ha.	MUNICIPIOS	
101	Mesegar	165	12	153	–	–	15	48	26	15	6	6	21	9	2	1	2	1	1	–	–	–	–	–	Mesegar	101
102	Miguel Esteban	862	19	843	–	1	18	48	91	72	69	56	197	193	66	21	4	3	3	–	1	–	–	–	Miguel Esteban	102
103	Mocejón	402	217	185	–	1	8	30	29	24	8	8	33	23	10	6	1	–	1	1	–	–	1	1	Mocejón	103
104	Mohedas de la Jara	350	31	319	–	–	10	13	43	34	16	18	67	61	22	10	10	4	5	2	3	–	1	–	Mohedas de la Jara	104
105	Montearagón	165	10	155	–	1	11	17	26	22	13	9	26	19	3	3	3	2	–	–	–	–	–	–	Montearagón	105
106	Montesclaros	137	19	118	–	1	15	15	15	9	5	7	23	13	5	4	–	1	2	–	2	1	–	–	Montesclaros	106
107	Mora	1.347	42	1.305	–	–	7	50	168	139	122	91	289	278	73	48	8	12	6	3	4	4	2	1	Mora	107
108	Nambroca	209	93	116	–	–	–	6	9	7	9	4	18	22	13	10	5	4	3	–	–	2	2	2	Nambroca	108
109	Nava de Ricomalillo (La)	394	16	378	–	3	28	53	60	43	25	22	68	38	12	11	7	2	2	3	1	–	–	–	Nava de Ricomalillo(La)	109
110	Navahermosa	725	100	625	1	–	22	39	87	73	40	40	105	84	36	32	15	25	12	3	–	4	7	–	Navahermosa	110
111	Navalcán	507	77	430	–	–	33	58	56	42	22	12	60	83	30	26	6	–	–	–	–	–	2	–	Navalcán	111
112	Navalmoralejo	80	7	73	1	–	2	6	3	6	2	8	15	14	6	3	3	1	–	–	1	1	1	–	Navalmoralejo	112
113	Navalmorales (Los)	793	56	737	1	5	37	102	118	81	57	51	105	90	26	22	12	8	8	2	4	5	2	1	Navalmorales (Los)	113
114	Navalucillos (Los)	1.147	275	872	2	17	38	76	75	71	47	50	175	187	61	28	17	12	9	2	2	–	–	3	Navalucillos (Los)	114
115	Navamorcuende	470	49	421	–	–	25	124	63	32	25	21	47	26	5	17	6	6	7	–	5	7	4	1	Navamorcuende	115
116	Noblejas	623	4	619	–	–	11	72	94	67	59	53	125	71	28	23	4	4	1	–	3	3	1	–	Noblejas	116
117	Noez	163	18	145	–	–	3	9	15	11	7	6	18	21	18	20	2	5	1	2	7	–	–	–	Noez	117
118	Nombela	363	65	298	–	–	13	14	32	33	8	10	48	47	32	25	10	13	5	1	2	1	3	1	Nombela	118
119	Novés	355	58	297	–	–	12	49	44	46	29	10	34	32	25	5	6	2	–	–	1	2	–	–	Novés	119
120	Numancia de la Sagra	117	53	64	–	–	–	3	10	4	1	–	6	7	9	10	8	2	2	–	2	–	–	–	Numancia de la Sagra	120
121	Nuño Gómez	135	13	122	–	3	6	3	20	14	11	8	33	13	1	7	1	1	–	–	1	–	–	–	Nuño Gómez	121
122	Ocaña	466	33	433	–	–	–	38	51	36	28	16	67	80	38	39	23	7	5	3	1	–	–	1	Ocaña	122
123	Olías del Rey	216	10	206	–	–	5	64	36	26	14	5	22	12	8	5	3	–	2	2	1	1	–	–	Olías del Rey	123
124	Ontígola con Oreja	34	–	34	7	–	–	–	6	2	5	1	1	1	1	1	1	1	1	2	2	–	2	–	Ontígola con Oreja	124
125	Orgaz con Arísgotas	636	92	544	–	5	14	47	71	61	47	34	95	83	33	16	8	5	4	7	4	4	5	1	Orgaz con Arísgotas	125
126	Oropesa y Corchuela	367	54	313	–	7	27	31	30	21	10	28	73	43	11	7	8	2	5	2	1	–	2	5	Oropesa y Corchuela	126
127	Otero	54	5	49	–	–	3	4	11	5	2	5	6	4	1	1	–	4	–	–	2	–	1	–	Otero	127
128	Palomeque	92	4	88	–	1	–	–	8	6	4	2	14	17	14	19	3	–	–	–	–	–	–	–	Palomeque	128
129	Pantoja	177	68	109	–	2	3	12	12	7	9	7	10	7	14	15	6	5	–	–	–	–	–	–	Pantoja	129
130	Paredes de Escalona	130	5	125	–	–	11	6	16	9	8	8	17	30	11	7	2	–	–	–	–	–	–	–	Paredes de Escalona	130
131	Parrillas	240	23	217	–	–	6	16	25	17	11	9	28	29	25	27	13	4	3	1	1	–	2	–	Parrillas	131
132	Pelahustán	309	15	294	–	7	33	30	32	24	14	15	54	32	21	13	12	2	2	2	1	–	–	–	Pelahustán	132
133	Pepino	218	33	185	–	2	5	2	6	7	11	10	98	22	10	5	1	3	–	–	–	2	1	–	Pepino	133
134	Polán	301	12	289	5	–	2	34	49	43	24	14	40	28	15	11	4	3	–	2	4	5	2	4	Polán	134
135	Portillo de Toledo	370	26	344	–	2	17	44	57	40	27	23	61	48	22	3	–	–	–	–	–	–	–	–	Portillo de Toledo	135
136	Puebla de Almoradiel (La)	1.153	35	1.118	1	8	65	122	148	99	76	60	227	160	52	43	27	12	6	3	6	3	–	–	Puebla de Almoradiel (La)	136
137	Puebla de Montalbán (La)	801	12	789	–	–	3	145	166	84	66	92	137	52	22	5	1	1	2	2	4	3	2	2	Puebla de Montalbán (La)	137
138	Pueblanueva (La)	626	87	539	–	–	21	189	65	22	59	44	43	19	20	14	14	9	7	3	3	4	3	–	Pueblanueva (La)	138
139	Puente del Arzobispo (El)	168	67	101	–	1	1	14	21	6	10	5	15	12	10	4	1	–	1	–	–	–	–	–	Puente del Arzobispo	139
140	Puerto de San Vicente	231	15	216	2	4	14	9	13	5	7	9	35	37	29	20	8	11	6	6	–	1	–	–	Puerto de S. Vicente	140
141	Pulgar	292	23	269	–	–	2	6	65	33	25	20	29	40	21	17	5	3	–	2	–	–	1	–	Pulgar	141
142	Quero	716	13	703	–	–	5	74	136	98	62	51	119	92	26	21	8	4	2	1	3	1	–	–	Quero	142
143	Quintanar de la Orden	1.110	28	1.082	–	–	8	153	214	148	116	74	204	105	24	16	7	3	7	2	–	–	1	–	Quintanar de la Orden	143
144	Quismondo	233	19	214	–	–	6	18	26	23	15	11	46	35	11	9	9	2	2	–	1	–	–	–	Quismondo	144
145	Real de S. Vicente (El)	474	13	461	6	17	39	36	62	50	42	33	74	53	23	15	6	–	3	1	1	–	–	–	Real de S. Vicente (El)	145
146	Recas	372	87	285	–	–	15	31	46	31	24	12	56	37	15	6	4	2	–	4	1	1	–	–	Recas	146
147	Retamoso	128	16	112	6	–	–	19	6	8	3	5	14	12	9	10	5	4	3	3	4	–	–	1	Retamoso	147
148	Rielves	85	18	67	–	–	–	5	10	9	5	1	4	5	8	9	2	–	1	3	3	2	–	–	Rielves	148
149	Robledo del Mazo	443	65	378	–	1	2	15	64	49	39	35	100	52	11	6	1	1	–	–	–	–	–	2	Robledo del Mazo	149
150	Romeral	455	12	443	–	–	7	12	16	20	14	14	90	130	68	38	18	9	5	2	–	–	–	–	Romeral	150

TOLEDO

1.- EXPLOTACIONES AGRARIAS CLASIFICADAS SEGUN LA SUPERFICIE TOTAL DE SUS TIERRAS

(continuación)

	MUNICIPIOS	TOTAL GENERAL DE EXPLOTACIONES	EXPLOTACIONES SIN TIERRAS	EXPLOTACIONES CON TIERRAS: TOTAL	Menores de 0,1 Ha.	De 0,1 y menores de 0,2 Ha.	De 0,2 y menores de 0,5 Ha.	De 0,5 y menores de 1 Ha.	De 1 y menores de 2 Ha.	De 2 y menores de 3 Ha.	De 3 y menores de 4 Ha.	De 4 y menores de 5 Ha.	De 5 y menores de 10 Ha.	De 10 y menores de 20 Ha.	De 20 y menores de 30 Ha.	De 30 y menores de 50 Ha.	De 50 y menores de 70 Ha.	De 70 y menores de 100 Ha.	De 100 y menores de 150 Ha.	De 150 y menores de 200 Ha.	De 200 y menores de 300 Ha.	De 300 y menores de 500 Ha.	De 500 y menores de 1.000 Ha.	De 1.000 y más Ha.	MUNICIPIOS	
151	San Bartolomé Abiertas ..	191	19	172	-	1	6	32	42	13	17	5	9	8	6	8	2	6	3	4	4	6	-	-	S. Bartolomé	151
152	San Martín de Montalbán..	234	14	220	1	-	12	14	22	9	15	12	21	28	26	24	7	11	4	4	4	3	2	1	SanMartín de Montalbán	152
153	San Martín de Pusa	220	3	217	-	1	13	53	33	22	15	5	15	22	5	7	4	3	9	5	1	1	3	-	San Martín de Pusa ...	153
154	San Pablo	432	2	430	4	27	45	54	52	32	28	9	44	40	25	33	11	10	9	1	1	3	1	1	San Pablo	154
155	San Román	123	15	108	21	2	21	8	10	5	4	-	8	8	5	6	2	1	2	1	-	2	1	1	San Román	155
156	Santa Ana de Pusa	225	69	156	-	-	20	29	31	13	6	4	15	16	4	4	3	5	2	4	-	-	-	-	Santa Ana de Pusa	156
157	Santa Cruz de la Zarza ..	854	24	830	-	2	19	33	98	59	36	38	110	168	117	93	26	8	8	2	5	5	1	2	Santa Cruz de la Zarza	157
158	Santa Cruz del Retamar ..	457	43	414	-	-	14	35	48	37	39	30	93	73	22	8	4	3	1	-	5	1	-	1	Santa Cruz del Retamar	158
159	Santa Olalla	269	32	237	-	-	-	16	35	35	21	5	45	26	18	15	8	6	3	1	1	1	1	-	Santa Olalla	159
160	Sartajada	46	2	44	-	-	3	6	6	4	6	-	4	5	2	5	1	1	1	-	-	-	-	-	Sartajada	160
161	Segurilla	283	30	253	-	-	10	15	30	21	24	12	47	38	25	20	5	5	-	-	-	-	-	-	Segurilla	161
162	Seseña	304	28	276	-	-	21	29	46	38	23	14	29	14	16	23	7	4	4	3	2	-	1	2	Seseña	162
163	Sevilleja de la Jara	802	43	759	6	9	16	50	75	61	50	36	134	138	66	57	27	16	10	3	1	1	2	1	Sevilleja de la Jara .	163
164	Sonseca con Casalgordo ..	483	112	371	-	-	1	7	38	23	24	14	97	116	36	6	-	-	6	2	1	-	-	-	Sonseca con Casalgordo	164
165	Sotillo de las Palomas ..	114	14	100	1	3	6	5	10	7	7	3	19	22	4	4	4	-	3	2	-	-	-	-	Sotillo de las Palomas	165
166	Talavera de la Reina	880	58	822	1	2	17	55	90	92	84	165	233	40	6	2	6	2	5	8	5	7	2	-	Talavera de la Reina .	166
167	Tembleque	457	108	349	-	-	-	14	28	13	13	10	37	55	42	47	23	26	22	9	5	1	3	1	Tembleque	167
168	Toboso (El)	596	11	585	-	-	21	51	87	82	50	33	124	72	24	22	6	3	6	-	-	2	1	1	Toboso (El)	168
169	TOLEDO	542	391	151	-	-	4	8	11	12	6	6	23	17	6	10	3	2	9	-	8	6	19	1	TOLEDO	169
170	Torralba de Oropesa	131	19	112	1	1	13	10	16	11	8	3	9	14	5	11	5	2	1	2	-	-	-	-	Torralba de Oropesa ..	170
171	Torrecilla de la Jara ...	119	17	102	-	-	-	1	6	6	7	3	12	18	19	11	6	2	2	3	1	4	1	-	Torrecilla de la Jara.	171
172	Torre de E. Hambrán (La).	439	8	431	-	-	9	28	52	35	37	26	86	84	31	29	6	6	2	-	-	-	-	-	Torre de Esteban H.(La)	172
173	Torrico	418	80	338	-	1	16	7	15	21	17	19	79	68	48	34	10	2	-	-	-	1	-	-	Torrico	173
174	Torrijos	248	28	220	-	-	6	44	44	35	20	9	25	22	5	7	-	1	1	1	-	-	-	-	Torrijos	174
175	Totanés	118	10	108	-	2	8	7	15	5	5	3	11	29	11	9	1	2	-	-	-	-	-	-	Totanés	175
176	Turleque	438	18	420	-	16	20	34	28	18	14	13	60	67	52	58	25	10	5	-	-	-	-	-	Turleque	176
177	Ugena	83	14	69	-	-	1	5	12	7	3	2	14	13	1	3	-	4	1	1	1	1	-	-	Ugena	177
178	Urda	641	10	631	-	1	23	46	105	51	67	36	91	72	47	31	24	8	9	2	8	5	4	1	Urda	178
179	Val de Santo Domingo.....	224	21	203	-	1	16	21	33	24	10	10	25	23	14	19	3	-	3	-	-	-	1	-	Val de Sto. Domingo ..	179
180	Valdeverdeja	460	31	429	-	8	45	44	49	31	23	24	51	103	23	13	5	1	5	-	1	1	1	1	Valdeverdeja	180
181	Valmojado	310	10	300	-	-	-	2	4	11	2	6	62	123	43	31	10	3	1	-	1	1	-	-	Valmojado	181
182	Velada	448	43	405	-	7	50	26	26	10	9	35	74	105	33	10	6	1	2	-	4	3	2	2	Velada	182
183	Ventas con P. Aguilera...	247	77	170	-	-	1	14	18	15	6	6	18	22	14	12	11	6	6	4	5	3	4	3	Ventas con P. Aguilera	183
184	Ventas de Retamosa (Las).	153	16	137	1	-	10	8	25	8	5	5	29	26	6	9	2	1	1	-	1	-	-	-	Ventas de Retamosa (Las)	184
185	Ventas de S. Julián (Las)	63	7	56	-	-	22	14	6	1	2	-	2	4	2	2	-	-	-	1	-	-	-	-	Ventas de S. Julián ..	185
186	Villacañas	1.077	40	1.037	-	-	10	51	108	72	52	56	163	263	118	82	24	14	9	7	5	1	-	-	Villacañas	186
187	Villa de D. Fadrique (La)	1.022	29	993	-	2	72	123	140	109	87	59	167	117	52	30	12	4	6	4	1	5	3	-	Villa de D. Fadrique .	187
188	Villafranca Caballeros ..	1.399	21	1.378	-	219	183	96	160	100	72	74	166	172	55	47	18	13	-	2	-	-	1	-	Villafranca Caballeros	188
189	Villaluenga	174	63	111	11	-	2	8	11	10	3	5	9	17	7	9	11	5	1	2	-	-	-	-	Villaluenga	189
190	Villamiel de Toledo	86	26	60	-	-	-	1	3	2	1	4	6	5	7	13	4	3	5	4	2	-	-	-	Villamiel de Toledo ..	190
191	Villaminaya	205	38	167	-	-	-	12	16	15	9	2	23	56	17	11	3	1	1	-	-	1	-	-	Villaminaya	191
192	Villamuelas	191	16	175	-	-	1	13	17	17	7	5	45	28	15	14	5	4	1	-	1	-	1	1	Villamuelas	192
193	Villanueva de Alcardete .	595	34	561	-	3	13	42	59	38	45	35	114	111	32	36	10	7	9	1	2	4	-	-	Villanueva de Alcardete	193
194	Villanueva de Bogas	264	13	251	-	-	14	17	24	16	12	9	36	43	28	22	13	9	5	2	1	-	-	-	Villanueva de Bogas ..	194
195	Villarejo de Montalbán ..	67	9	58	-	-	-	3	5	6	1	1	2	5	4	8	4	4	4	2	1	7	1	-	Villarejo de Montalbán	195
196	Villarrubia de Santiago .	692	31	661	9	15	43	39	70	57	29	27	85	135	66	47	19	4	3	1	8	1	3	-	Villarrubia de Santiago	196
197	Villaseca de la Sagra ...	179	70	109	-	-	-	2	8	8	4	4	18	19	13	13	7	7	4	-	2	-	-	-	Villaseca de la Sagra.	197
198	Villasequilla de Yepes ..	378	3	375	-	1	9	31	35	48	18	13	52	72	36	36	10	7	3	1	1	1	1	-	Villasequilla de Yepes	198
199	Villatobas	608	57	551	-	-	18	28	54	48	46	21	95	88	46	52	14	10	5	7	3	7	2	1	Villatobas	199
200	Viso de San Juan (El) ...	69	3	66	-	-	-	2	5	6	3	1	7	22	10	4	1	4	-	-	-	1	-	-	Viso de San Juan (El)	200

1.— EXPLOTACIONES AGRARIAS CLASIFICADAS SEGUN LA SUPERFICIE TOTAL DE SUS TIERRAS

MUNICIPIOS	TOTAL GENERAL DE EXPLOTACIONES	EXPLOTACIONES SIN TIERRAS	EXPLOTACIONES CON TIERRAS: TOTAL	Menores de 0,1 Ha.	De 0,1 y menores de 0,2 Ha.	De 0,2 y menores de 0,5 Ha.	De 0,5 y menores de 1 Ha.	De 1 y menores de 2 Ha.	De 2 y menores de 3 Ha.	De 3 y menores de 4 Ha.	De 4 y menores de 5 Ha.
201 Yébenes (Los)	689	127	562	–	–	2	46	65	43	27	71
202 Yeles	124	56	68	–	–	10	16	9	7	8	2
203 Yepes	501	37	464	–	2	17	46	59	39	20	28
204 Yuncler	159	23	136	–	–	14	22	25	17	13	3
205 Yunclillos	127	22	105	–	–	5	9	20	7	4	7
206 Yuncos	176	48	128	–	–	13	21	25	8	9	8

(conclusión)

De 5 y menores de 10 Ha.	De 10 y menores de 20 Ha.	De 20 y menores de 30 Ha.	De 30 y menores de 50 Ha.	De 50 y menores de 70 Ha.	De 70 y menores de 100 Ha.	De 100 y menores de 150 Ha.	De 150 y menores de 200 Ha.	De 200 y menores de 300 Ha.	De 300 y menores de 500 Ha.	De 500 y menores de 1.000 Ha.	De 1.000 y más Ha.	MUNICIPIOS
69	72	34	35	21	16	3	9	6	4	20	19	Yébenes 201
3	5	4	3	–	–	–	1	–	–	–	–	Yeles 202
73	74	39	28	17	10	7	–	2	2	1	–	Yepes 203
8	7	8	10	5	2	2	–	–	–	–	–	Yuncler 204
12	12	13	8	4	–	4	–	–	–	–	–	Yunclillos 205
11	12	6	8	–	5	1	1	–	–	–	–	Yuncos 206

TOLEDO

2.- DISTRIBUCION DE LA SUPERFICIE CENSADA SEGUN EL TAMAÑO DE LAS EXPLOTACIONES

	MUNICIPIOS	TOTAL SUPERFICIE CENSADA Ha.	SUPERFICIE EN HECTAREAS SEGUN TAMAÑO DE LAS EXPLOTACIONES: Menores de 0,1 Ha.	De 0,1 y menores de 0,2 Ha.	De 0,2 y menores de 0,5 Ha.	De 0,5 y menores de 1 Ha.	De 1 y menores de 2 Ha.	De 2 y menores de 3 Ha.	De 3 y menores de 4 Ha.	De 4 y menores de 5 Ha.	De 5 y menores de 10 Ha.	De 10 y menores de 20 Ha.	De 20 y menores de 30 Ha.	De 30 y menores de 50 Ha.	De 50 y menores de 70 Ha.	De 70 y menores de 100 Ha.	De 100 y menores de 150 Ha.	De 150 y menores de 200 Ha.	De 200 y menores de 300 Ha.	De 300 y menores de 500 Ha.	De 500 y menores de 1.000 Ha.	De 1.000 y más Ha.	MUNICIPIOS	
	Totales	1.313.894	3	75	892	4.466	12.442	14.014	14.937	16.942	74.249	132.2	104.766	129.069	75.517	70.378	72.456	55.944	75.064	109.981	150.435	199.944	Total	
1	Ajofrín	3.563	-	ø	3	4	30	29	34	35	197	4	273	204	65	91	645	160	524	-	820	-	Ajofrín	1
2	Alameda de la Sagra	4.083	-	-	5	22	64	62	48	23	206	1	461	626	229	579	490	522	278	339	-	-	Alameda de la Sagra	2
3	Albarreal de Tajo	3.631	-	-	-	38	21	33	47	21	147	2	180	295	105	184	102	385	253	429	1.152	-	Albarreal de Tajo	3
4	Alcabón	2.155	-	-	5	21	60	32	36	45	124	2	479	436	192	98	332	-	-	-	-	-	Alcabón	4
5	Alcañizo	2.554	-	ø	1	4	8	9	17	13	98	2	489	694	228	159	354	-	268	-	-	-	Alcañizo	5
6	Alcaudete de la Jara	12.504	-	-	5	33	45	18	31	18	60	1	228	179	348	574	1.775	698	1.424	2.139	2.687	2.089	Alcaudete de la Jara	6
7	Alcolea de Tajo	5.365	-	-	ø	7	12	12	71	150	100	4	861	698	238	158	270	-	250	422	-	1.715	Alcolea de Tajo	7
8	Aldeaencabo de Escalona .	2.717	-	ø	3	5	13	33	34	13	191	4	409	707	169	-	114	-	222	386	-	-	Aldeaencabo de Escalona	8
9	Aldeanueva de Barbarroya.	6.861	-	ø	4	23	147	202	162	128	581	6	303	574	337	486	104	526	498	1.053	-	1.090	Aldeanueva de Barbarroya	9
10	Aldeanueva de S. Bartolomé	3.757	-	-	3	20	66	81	79	83	306	2	194	220	179	553	929	357	454	-	-	-	Aldeanueva de S. Bartolomé ..	10
11	Almendral de la Cañada ..	2.843	-	-	5	17	47	41	45	31	297	4	408	287	120	81	142	-	-	892	-	-	Almendral de la Cañada	11
12	Almonacid de Toledo	9.121	-	ø	2	20	40	35	43	70	225	8	701	488	172	161	119	-	287	1.510	3.332	1.110	Almonacid de Toledo	12
13	Almorox	6.036	ø	-	13	43	131	154	176	180	943	5	1.056	576	189	168	-	-	203	-	-	1.238	Almorox	13
14	Añover de Tajo	2.658	-	-	1	6	22	38	38	17	120	4	151	150	119	267	220	-	-	1.078	-	-	Añover de Tajo	14
15	Arcicóllar	2.941	-	-	4	28	34	45	32	48	71	2	177	228	63	-	-	367	-	-	1.640	-	Arcicóllar	15
16	Argés	2.582	-	-	1	6	21	13	17	4	54	1	-	134	-	-	-	-	205	881	1.149	-	Argés	16
17	Azután	1.225	-	-	ø	5	9	22	11	4	57	1	806	183	-	-	-	-	-	-	-	-	Azután	17
18	Barcience	1.909	-	-	-	1	5	-	-	-	-	-	-	-	-	-	-	-	-	-	-	1.903	Barcience	18
19	Bargas	8.511	-	-	-	4	20	17	16	29	132	3	332	284	340	500	226	339	778	2.123	3.027	-	Bargas	19
20	Belvís de la Jara	8.658	-	-	12	72	249	236	223	199	698	5	597	349	213	163	720	511	701	1.541	1.196	-	Belvís de la Jara	20
21	Borox	5.121	-	1	28	44	80	50	42	53	210	2	510	591	385	659	684	152	494	-	841	-	Borox	21
22	Buenaventura	3.246	-	-	22	23	53	63	55	54	238	2	278	665	214	262	-	178	-	300	544	-	Buenaventura	22
23	Burguillos de Toledo	2.528	-	1	1	4	13	17	13	21	120	1	125	282	288	161	150	-	587	-	587	-	Burguillos de Toledo	23
24	Burujón	3.098	-	-	1	27	38	64	67	74	329	4	235	488	232	244	144	-	680	-	-	-	Burujón	24
25	Cabañas de la Sagra	2.729	-	-	1	5	17	23	16	4	55	2	414	797	295	234	357	-	247	-	-	-	Cabañas de la Sagra	25
26	Cabañas de Yepes	2.540	ø	ø	2	9	28	33	53	32	142	1	248	468	179	72	137	-	957	-	-	-	Cabañas de Yepes	26
27	Cabezamesada	6.673	-	-	2	25	46	56	27	75	246	6	684	586	408	90	140	152	286	-	769	2.442	Cabezamesada	27
28	Calera y Chozas	13.963	-	ø	1	25	50	65	186	1.108	974	4	403	1.415	1.496	1.359	1.174	676	653	1.298	2.583	-	Calera y Chozas	28
29	Caleruela	4.326	ø	-	1	5	50	17	53	76	204	2	288	365	65	273	234	628	-	1.200	596	-	Caleruela	29
30	Calzada de Oropesa (La)...	13.020	ø	2	16	25	64	87	49	26	142	3	147	499	344	165	234	155	-	471	3.378	6.841	Calzada de Oropesa (La)	30
31	Camarena	6.019	-	-	6	43	84	156	133	91	805	9	709	632	282	571	126	156	276	402	563	-	Camarena	31
32	Camarenilla	1.772	-	-	ø	3	18	22	17	9	26	1	158	41	129	431	103	-	726	-	-	-	Camarenilla	32
33	Campillo de la Jara (El).	8.724	1	-	-	15	34	51	68	63	338	7	719	1.571	1.205	1.473	483	838	433	635	-	-	Campillo de la Jara (El).....	33
34	Camuñas	5.941	-	ø	7	39	137	172	154	183	1.012	1.4	716	439	440	166	351	187	508	-	-	-	Camuñas	34
35	Cardiel de los Montes ...	2.384	-	-	ø	2	1	21	3	13	34		26	36	-	82	126	-	-	-	1.967	-	Cardiel de los Montes	35
36	Carmena	3.380	-	ø	4	20	88	88	58	61	329	4	267	379	295	-	362	-	-	400	607	-	Carmena	36
37	Carpio de Tajo (El)	9.255	-	1	6	68	135	172	212	184	538	6	344	972	471	488	720	643	491	1.492	1.715	-	Carpio de Tajo (El).....	37
38	Carranque	2.869	-	-	-	2	33	32	24	30	92	3	127	514	300	170	229	-	221	784	-	-	Carranque	38
39	Carriches	1.878	-	-	2	5	22	29	26	22	130	1	123	90	127	276	450	180	258	-	-	-	Carriches	39
40	Casar de Escalona (El) ..	4.297	-	ø	8	21	81	71	115	136	327	4	245	517	57	332	127	168	251	-	-	1.438	Casar de Escalona (El)	40
41	Casarrubios del Monte ...	6.632	-	-	ø	58	77	116	105	106	490	1.2	1.142	992	580	256	368	335	781	-	-	-	Casarrubios del Monte	41
42	Casasbuenas.....	2.899	-	-	3	8	12	14	13	9	93	1	119	94	58	256	296	179	-	378	1.228	-	Casasbuenas	42
43	Castillo de Bayuela	2.735	ø	2	6	22	58	82	141	117	584	7	189	231	115	-	-	-	-	450	-	-	Castillo de Bayuela	43
44	Caudilla	334	-	-	-	-	2	2	-	-	-		-	-	-	-	-	330	-	-	-	-	Caudilla	44
45	Cazalegas	2.217	-	-	2	31	33	27	25	79	227	3	439	219	119	75	-	152	479	-	-	-	Cazalegas	45
46	Cebolla	2.879	ø	1	9	55	134	136	114	163	340	4	221	283	289	-	225	-	450	-	-	-	Cebolla	46
47	Cedillo del Condado	3.005	ø	1	5	9	39	51	37	48	239	3	576	435	311	-	598	-	-	320	-	-	Cedillo del Condado	47
48	Cerralbos (Los).....	2.768	-	-	2	4	30	15	17	8	218	2	279	159	176	140	507	353	200	371	-	-	Cerralbos (Los).....	48
49	Cervera de los Montes ...	2.341	-	ø	3	5	13	17	47	39	249	6	454	419	165	75	-	175	-	-	-	-	Cervera de los Montes	49
50	Ciruelos	1.343	-	-	-	3	10	3	15	5	129	1	146	170	-	-	242	168	272	-	-	-	Ciruelos	50

TOLEDO

2.- DISTRIBUCION DE LA SUPERFICIE CENSADA SEGUN EL TAMAÑO DE LAS EXPLOTACIONES

(continuación)

	MUNICIPIOS	TOTAL SUPERFICIE CENSADA Ha.	SUPERFICIE EN HECTAREAS SEGUN EL TAMAÑO DE LAS EXPLOTACIONES																			
			Menores de 0,1 Ha.	De 0,1 y menores de 0,2 Ha.	De 0,2 y menores de 0,5 Ha.	De 0,5 y menores de 1 Ha.	De 1 y menores de 2 Ha.	De 2 y menores de 3 Ha.	De 3 y menores de 4 Ha.	De 4 y menores de 5 Ha.	De 5 y menores de 10 Ha.	De 10 y menores de 20 Ha.	De 20 y menores de 30 Ha.	De 30 y menores de 50 Ha.	De 50 y menores de 70 Ha.	De 70 y menores de 100 Ha.	De 100 y menores de 150 Ha.	De 150 y menores de 200 Ha.	De 200 y menores de 300 Ha.	De 300 y menores de 500 Ha.	De 500 y menores de 1.000 Ha.	De 1.000 y más Ha.	
51	Cobeja	1.479	-	-	1	4	24	19	42	17	57	117	96	157	305	440	200	-	-	-	-	-	Cobeja	51
52	Cobisa	1.301	-	-	Ø	5	15	15	4	22	37	97	112	72	123	427	372	-	-	-	-	-	Cobisa	52
53	Consuegra	28.522	-	-	9	95	199	292	276	258	1.367	1.628	1.737	2.518	1.244	1.293	1.753	1.725	1.067	2.581	5.351	5.137	Consuegra	53
54	Corral de Almaguer	24.664	-	-	4	102	185	252	232	241	1.043	2.086	1.844	2.960	929	843	703	1.923	1.569	3.569	3.312	2.867	Corral de Almaguer	54
55	Cuerva	3.315	-	-	3	38	62	78	70	62	314	464	304	309	530	272	116	344	-	349	-	-	Cuerva	55
56	Chozas de Canales	4.385	-	-	17	16	66	50	86	49	212	336	197	342	721	174	266	668	452	733	-	-	Chozas de Canales	56
57	Chueca	1.358	-	-	-	4	6	-	3	9	34	310	186	78	281	-	136	311	-	-	-	-	Chueca	57
58	Domingo Perez	2.238	Ø	2	9	22	56	73	72	27	170	155	148	113	129	151	103	705	-	303	-	-	Domingo Pérez	58
59	Dosbarrios	10.815	-	-	6	14	52	60	95	94	399	1.219	1.457	2.359	645	798	118	183	204	880	774	1.458	Dosbarrios	59
60	Erustes	1.345	-	-	2	8	12	21	17	5	22	95	152	247	59	-	-	-	-	-	701	-	Erustes	60
61	Escalona	6.265	-	-	5	20	40	49	67	31	186	227	165	71	183	250	222	167	258	1.399	1.798	1.127	Escalona	61
62	Escalonilla	5.040	-	-	Ø	11	54	54	52	33	248	592	291	783	234	242	611	-	244	1.591	-	-	Escalonilla	62
63	Espinoso del Rey	5.020	Ø	1	2	12	107	101	134	80	453	551	432	457	120	83	233	-	242	-	-	2.012	Espinoso del Rey	63
64	Esquivias	3.496	-	-	5	27	84	69	131	116	340	739	561	798	159	467	-	-	-	-	-	-	Esquivias	64
65	Estrella (La)	4.225	-	Ø	2	8	43	47	53	90	557	907	497	733	224	374	540	150	-	-	-	-	Estrella (La)	65
66	Fuensalida	7.889	-	10	21	66	179	233	271	282	998	1.545	827	1.278	568	349	252	181	508	321	-	-	Fuensalida	66
67	Gálvez	6.910	-	1	10	55	111	88	62	70	395	1.121	1.073	2.293	1.001	97	140	167	226	-	-	-	Gálvez	67
68	Gamonal	2.387	-	Ø	5	27	38	32	43	47	180	240	151	253	118	90	-	165	-	490	508	-	Gamonal	68
69	Garciotún	1.403	-	Ø	1	8	19	22	41	18	165	280	-	180	-	-	-	184	-	485	-	-	Garciotún	69
70	Gerindote	4.338	-	-	Ø	19	57	65	59	69	392	550	401	523	230	99	128	155	528	1.063	-	-	Gerindote	70
71	Guadamur	3.471	-	Ø	4	15	47	34	57	55	214	331	197	256	225	90	405	-	-	954	587	-	Guadamur	71
72	Guardia (La)	15.890	-	-	3	6	43	112	109	101	734	1.238	947	1.548	974	1.345	763	1.233	1.824	2.057	1.733	1.120	Guardia (La)	72
73	Herencias (Las)	8.475	-	1	6	14	38	51	61	132	207	65	167	147	407	513	349	1.040	1.277	1.032	2.968	-	Herencias (Las)	73
74	Herreruela de Oropesa	8.005	-	1	4	12	17	39	17	26	73	244	166	151	191	170	533	1.131	1.443	3.080	707	-	Herreruela de Oropesa	74
75	Hinojosa de San Vicente	1.408	Ø	-	-	2	30	27	26	63	270	384	247	280	-	79	-	-	-	-	-	-	Hinojosa de San Vicente	75
76	Hontanar	20.574	-	-	1	4	10	23	16	22	184	92	48	30	-	-	492	-	-	-	1.210	18.442	Hontanar	76
77	Hormigos	2.287	-	-	2	8	18	21	38	45	105	90	238	402	179	70	577	160	-	334	-	-	Hormigos	77
78	Huecas	2.282	-	-	Ø	1	13	4	3	13	9	56	45	33	250	-	-	-	-	1.855	-	-	Huecas	78
79	Huerta de Valdecarábanos	6.484	Ø	1	6	26	59	46	78	66	572	1.357	722	948	288	862	232	197	421	-	603	-	Huerta de Valdecarábanos	79
80	Iglesuela (La)	4.244	-	-	12	31	60	49	51	51	276	690	364	619	179	429	233	389	211	-	600	-	Iglesuela (La)	80
81	Illán de Vacas	602	-	-	-	1	-	-	-	-	-	-	-	-	-	-	140	461	-	-	-	-	Illán de Vacas	81
82	Illescas	3.218	-	Ø	7	20	62	64	51	21	191	238	281	594	166	471	344	346	-	362	-	-	Illescas	82
83	Lagartera	6.667	Ø	4	12	23	35	38	36	61	212	519	258	275	298	78	-	180	900	-	-	3.738	Lagartera	83
84	Layos	1.714	-	-	3	6	12	13	6	17	68	79	223	341	174	162	-	-	-	-	610	-	Layos	84
85	Lillo	7.932	-	-	2	47	108	117	127	110	662	1.363	1.403	1.605	688	393	100	340	474	393	-	-	Lillo	85
86	Lominchar	2.229	-	Ø	2	10	33	55	38	25	138	305	305	405	473	148	142	150	-	-	-	-	Lominchar	86
87	Lucillos	2.837	-	1	6	17	34	23	51	31	122	256	327	609	244	376	266	-	474	-	-	-	Lucillos	87
88	Madridejos	20.440	-	1	38	180	471	332	326	295	2.556	4.320	2.700	2.494	864	1.218	858	345	689	452	1.174	1.127	Madridejos	88
89	Magán	2.162	-	1	1	19	23	24	7	13	33	123	327	244	298	559	490	-	-	-	-	-	Magán	89
90	Malpica	9.116	-	-	-	4	423	27	31	154	129	1.229	1.545	190	63	171	375	332	438	758	1.997	1.250	Malpica	90
91	Manzaneque	3.025	-	-	2	11	34	37	17	35	169	349	372	200	110	324	102	167	218	878	-	-	Manzaneque	91
92	Maqueda	3.877	Ø	-	-	7	6	10	7	5	15	111	119	45	188	164	109	530	293	613	1.655	-	Maqueda	92
93	Marjaliza	5.985	-	Ø	2	6	10	17	10	-	34	128	136	563	304	521	816	345	-	800	620	1.673	Marjaliza	93
94	Marrupe	1.039	-	Ø	3	8	11	11	7	26	96	176	110	114	-	76	-	-	-	401	-	-	Marrupe	94
95	Mascaraque	3.946	-	Ø	1	14	30	25	38	48	125	392	273	271	55	157	-	364	263	1.385	505	-	Mascaraque	95
96	Mata (La)	3.860	-	Ø	7	34	90	82	90	90	238	379	488	1.070	578	236	-	157	-	321	-	-	Mata (La)	96
97	Mazarambroz	16.451	-	-	2	5	31	28	45	17	315	380	498	504	645	329	360	-	215	1.930	1.512	9.635	Mazarambroz	97
98	Mejorada	3.355	Ø	Ø	5	15	28	42	28	51	324	490	392	278	181	388	305	488	-	340	-	-	Mejorada	98
99	Menasalbas	16.448	-	Ø	5	25	90	70	85	132	848	1.750	1.795	1.953	310	849	249	190	-	314	565	7.218	Menasalbas	99
100	Méntrida	6.624	-	-	4	30	134	114	60	120	429	1.096	904	973	652	305	786	-	-	-	-	1.017	Méntrida	100

2.– DISTRIBUCION DE LA SUPERFICIE CENSADA SEGUN EL TAMAÑO DE LAS EXPLOTACIONES

(continuación)

MUNICIPIOS	TOTAL SUPERFICIE CENSADA Ha.	SUPERFICIE EN HECTAREAS SEGUN EL TAMAÑO DE LAS EXPLOTACIONES: Menores de 0,1 Ha.	De 0,1 y menores de 0,2 Ha.	De 0,2 y menores de 0,5 Ha.	De 0,5 y menores de 1 Ha.	De 1 y menores de 2 Ha.	De 2 y menores de 3 Ha.	De 3 y menores de 4 Ha.	De 4 y menores de 5 Ha.	De 5 y menores de 10 Ha.	De 10 y menores de 20 Ha.	De 20 y menores de 30 Ha.	De 30 y menores de 50 Ha.	De 50 y menores de 70 Ha.	De 70 y menores de 100 Ha.	De 100 y menores de 150 Ha.	De 150 y menores de 200 Ha.	De 200 y menores de 300 Ha.	De 300 y menores de 500 Ha.	De 500 y menores de 1.000 Ha.	De 1.000 y más Ha.	MUNICIPIOS	
101 Mesegar	883	–	–	4	32	36	38	19	27	140	1[illegible]	46	50	125	95	132	–	–	–	–	–	Mesegar	101
102 Miguel Esteban	3.424	–	Ø	6	33	128	174	238	247	1.418	2.7[illegible]	1.579	770	229	248	391	–	248	–	–	–	Miguel Esteban	102
103 Mocejón	3.683	–	Ø	2	18	38	55	27	34	240	3[illegible]	219	224	59	–	106	163	–	–	590	1.570	Mocejón	103
104 Mohedas de la Jara	5.589	–	–	3	7	53	72	53	76	499	8[illegible]	504	368	574	329	551	315	682	–	675	–	Mohedas de la Jara	104
105 Montearagón	1.144	–	Ø	3	12	37	54	43	41	187	2[illegible]	67	129	166	149	–	–	–	–	–	–	Montearagón	105
106 Montesclaros	2.030	–	Ø	5	8	21	22	17	31	158	1[illegible]	119	152	–	70	241	–	554	444	–	–	Montesclaros	106
107 Mora	18.941	–	–	2	35	212	320	404	393	2.011	3.9[illegible]	1.750	1.776	449	985	749	530	917	1.486	1.410	1.557	Mora	107
108 Nambroca	6.765	–	–	–	5	15	19	32	18	132	3[illegible]	307	405	292	335	333	–	–	728	1.411	2.430	Nambroca	108
109 Nava de Ricomalillo (La)	3.646	–	Ø	8	36	84	99	84	98	481	5[illegible]	291	393	406	174	202	531	209	–	–	–	Nava de Ricomalillo (La)	109
110 Navahermosa	15.654	Ø	–	6	22	112	161	128	168	735	1.1[illegible]	856	1.243	898	2.052	1.428	492	–	1.593	4.562	–	Navahermosa	110
111 Navalcán	5.528	–	–	10	32	72	99	74	52	441	1.1[illegible]	750	1.042	354	–	–	–	–	–	1.413	–	Navalcán	111
112 Navalmoralejo	1.938	Ø	–	1	4	4	14	7	34	102	1[illegible]	140	117	176	83	–	–	218	300	542	–	Navalmoralejo	112
113 Navalmorales (Los)	12.430	Ø	1	10	61	153	191	192	214	734	1.2[illegible]	604	861	712	683	975	322	1.025	2.074	1.170	1.164	Navalmorales (Los)	113
114 Navalucillos (Los)	24.018	Ø	2	8	47	100	164	154	213	1.272	2.6[illegible]	1.413	1.065	997	959	1.061	334	580	–	–	13.032	Navalucillos (Los)	114
115 Navamorcuende	11.051	–	–	10	78	86	74	83	91	326	3[illegible]	102	627	338	491	870	–	1.315	2.440	2.301	1.463	Navamorcuende	115
116 Noblejas	7.579	–	–	4	52	131	162	202	232	858	9[illegible]	696	862	221	352	137	–	783	1.316	591	–	Noblejas	116
117 Noez	4.297	–	–	1	6	21	27	24	26	132	3[illegible]	416	764	107	387	103	346	1.612	–	–	–	Noez	117
118 Nombela	10.565	–	–	3	11	43	83	28	46	342	7[illegible]	830	939	556	1.101	632	195	530	369	2.469	1.688	Nombela	118
119 Novés	3.473	–	–	5	28	58	104	92	41	238	4[illegible]	567	196	357	140	–	–	228	955	–	–	Novés	119
120 Numancia de la Sagra	2.075	–	–	–	2	16	9	3	–	38	[illegible]	224	387	447	154	251	–	448	–	–	–	Numancia de la Sagra	120
121 Nuño Gómez	1.180	–	Ø	1	2	27	34	39	34	232	1[illegible]	22	252	58	76	–	–	204	–	–	–	Nuño Gómez	121
122 Ocaña	9.051	–	–	–	21	67	85	92	69	477	1.1[illegible]	961	1.477	1.396	538	646	532	262	–	–	1.270	Ocaña	122
123 Olías del Rey	2.282	–	–	2	42	57	61	48	23	151	1[illegible]	213	194	172	–	255	325	255	315	–	–	Olías del Rey	123
124 Ontígola con Oreja	2.256	Ø	–	–	–	6	4	15	4	7	[illegible]	23	40	60	70	100	323	507	–	1.078	–	Ontígola con Oreja	124
125 Orgaz con Aríagotas	14.175	–	Ø	5	34	103	144	160	150	669	1.1[illegible]	823	607	468	405	493	1.238	1.060	1.649	3.387	1.600	Orgaz con Aríagotas	125
126 Oropesa y Corchuela	11.203	–	1	7	21	41	50	34	123	475	5[illegible]	264	273	477	180	597	313	260	–	1.026	6.474	Oropesa y Corchuela	126
127 Otero	1.707	–	–	1	3	16	13	7	22	42	6[illegible]	24	40	–	341	–	–	534	–	600	–	Otero	127
128 Palomeque	1.568	–	Ø	–	–	11	13	14	8	108	2[illegible]	333	657	155	–	–	–	–	–	–	–	Palomeque	128
129 Pantoja	1.873	–	Ø	1	7	14	16	29	30	74	9[illegible]	341	558	334	373	–	–	–	–	–	–	Pantoja	129
130 Paredes de Escalona	1.300	–	–	3	4	21	22	30	35	121	3[illegible]	330	249	110	–	–	–	–	–	–	–	Paredes de Escalona	130
131 Parrillas	5.828	–	–	1	10	32	39	36	40	202	4[illegible]	750	1.051	748	336	370	163	232	–	1.346	–	Parrillas	131
132 Pelahustán	3.880	–	1	9	19	44	57	49	66	389	4[illegible]	565	531	727	160	236	314	239	–	–	–	Pelahustán	132
133 Pepino	3.149	–	Ø	1	1	7	15	38	42	649	2[illegible]	240	194	55	235	–	–	–	792	600	–	Pepino	133
134 Polán	12.930	Ø	–	1	22	65	97	78	60	269	3[illegible]	362	401	231	257	–	338	1.148	1.994	1.096	6.126	Polán	134
135 Portillo de Toledo	2.151	–	Ø	5	31	82	96	92	101	431	6[illegible]	537	113	–	–	–	–	–	–	–	–	Portillo de Toledo	135
136 Puebla de Almoradiel (La)	14.301	Ø	1	18	87	211	242	265	264	1.613	2.2[illegible]	1.288	1.629	1.583	921	678	513	1.483	1.229	–	–	Puebla de Almoradiel (La)	136
137 Puebla de Montalbán (La)	10.636	–	–	1	108	268	209	227	416	913	7[illegible]	537	172	50	85	273	339	968	965	1.169	3.209	Puebla de Montalbán (La)	137
138 Pueblanueva (La)	9.222	–	–	7	116	89	51	216	182	292	2[illegible]	477	540	827	822	884	558	797	1.398	1.703	–	Pueblanueva (La)	138
139 Puente del Arzobispo (El)	942	–	Ø	Ø	10	29	13	33	21	100	1[illegible]	244	162	66	–	100	–	–	–	–	–	Puente del Arzobispo (El)	139
140 Puerto de San Vicente	5.990	Ø	1	4	6	19	11	25	40	263	5[illegible]	712	771	495	961	706	1.027	–	380	–	–	Puerto de San Vicente	140
141 Pulgar	3.773	–	–	1	4	69	74	84	87	201	5[illegible]	492	631	317	242	–	360	–	–	616	–	Pulgar	141
142 Quero	6.833	–	–	2	54	178	226	207	225	842	1.2[illegible]	648	868	448	352	241	157	775	384	–	–	Quero	142
143 Quintanar de la Orden	7.829	–	–	2	102	295	353	386	322	1.409	1.3[illegible]	578	577	412	261	742	355	–	–	660	–	Quintanar de la Orden	143
144 Quismondo	2.758	–	–	2	13	37	57	54	50	326	4[illegible]	266	352	530	165	241	–	202	–	–	–	Quismondo	144
145 Real de San Vicente (El)	4.014	1	2	9	26	90	122	143	146	526	7[illegible]	546	551	337	–	346	183	226	–	–	–	Real de San Vicente (El)	145
146 Recas	3.333	–	–	3	19	59	71	79	53	379	5[illegible]	357	226	245	160	–	600	229	311	–	–	Recas	146
147 Retamoso	4.616	1	–	–	12	11	19	11	22	95	1[illegible]	220	384	303	357	335	563	990	–	–	1.110	Retamoso	147
148 Rielves	3.044	–	–	–	3	12	20	17	4	26	[illegible]	188	399	113	–	125	554	716	790	–	–	Rielves	148
149 Robledo del Mazo	11.458	–	Ø	Ø	8	81	106	125	146	704	6[illegible]	243	210	56	70	–	–	–	–	–	9.033	Robledo del Mazo	149
150 Romeral	8.638	–	–	2	8	22	52	46	63	670	1.8[illegible]	1.665	1.432	1.077	770	617	350	–	–	–	–	Romeral	150

2.– DISTRIBUCION DE LA SUPERFICIE CENSADA SEGUN EL TAMAÑO DE LAS EXPLOTACIONES

(continuación)

	MUNICIPIOS	TOTAL SUPERFICIE CENSADA Ha.	SUPERFICIE EN HECTAREAS SEGUN TAMAÑO DE LAS EXPLOTACIONES: Menores de 0,1 Ha.	De 0,1 y menores de 0,2 Ha.	De 0,2 y menores de 0,5 Ha.	De 0,5 y menores de 1 Ha.	De 1 y menores de 2 Ha.	De 2 y menores de 3 Ha.	De 3 y menores de 4 Ha.	De 4 y menores de 5 Ha.	De 5 y menores de 10 Ha.	De 10 y menores de 20 Ha.	De 20 y menores de 30 Ha.	De 30 y menores de 50 Ha.	De 50 y menores de 70 Ha.	De 70 y menores de 100 Ha.	De 100 y menores de 150 Ha.	De 150 y menores de 200 Ha.	De 200 y menores de 300 Ha.	De 300 y menores de 500 Ha.	De 500 y menores de 1.000 Ha.	De 1.000 y más Ha.	MUNICIPIOS	
151	S. Bartolomé de las Abiertas.	5.843	–	ø	2	21	64	31	61	21	58	120	161	314	111	498	381	620	1.044	2.336	–	–	S. Bartolomé de las Abiertas.	151
152	S. Martín de Montalbán ..	9.476	ø	–	4	10	30	21	51	52	138	429	637	912	407	905	500	696	1.057	1.317	1.302	1.008	San Martín de Montalbán	152
153	San Martín de Pusa	6.367	–	ø	4	36	42	53	51	22	97	332	137	288	243	252	1.112	847	250	300	2.301	–	San Martín de Pusa	153
154	San Pablo	9.776	ø	3	13	37	72	76	94	39	313	582	602	1.268	661	813	1.040	186	263	1.212	502	2.000	San Pablo	154
155	San Román	3.938	ø	ø	6	5	12	11	13	–	50	104	117	254	117	78	250	198	–	731	601	1.391	San Román	155
156	Santa Ana de Pusa	2.245	–	–	7	19	40	30	19	17	117	241	85	162	177	419	231	681	–	–	–	–	Santa Ana de Pusa	156
157	Santa Cruz de la Zarza ..	21.182	–	ø	7	23	137	141	122	161	786	2.391	2.857	3.566	1.533	665	952	341	1.158	1.839	952	3.551	Santa Cruz de la Zarza	157
158	Santa Cruz del Retamar ..	10.414	–	–	5	26	67	84	129	130	648	1.022	512	333	244	235	109	–	1.305	377	–	5.188	Santa Cruz del Retamar	158
159	Santa Olalla	4.811	–	–	–	11	50	90	73	23	313	349	448	612	458	496	330	156	274	458	670	–	Santa Olalla	159
160	Sartajada	651	–	–	1	3	9	9	22	–	29	67	51	207	61	72	120	–	–	–	–	–	Sartajada	160
161	Segurilla	3.009	–	–	2	9	40	46	77	56	324	490	555	757	273	380	–	–	–	–	–	–	Segurilla	161
162	Seseña	7.318	–	–	8	21	62	90	79	62	197	233	393	881	422	330	479	548	508	–	505	2.500	Seseña	162
163	Sevilleja de la Jara	16.849	ø	1	4	31	99	144	167	160	946	1.946	1.586	2.150	1.560	1.344	1.106	503	290	396	1.388	3.028	Sevilleja de la Jara	163
164	Sonseca con Casalgordo...	5.087	–	–	ø	6	58	56	84	62	709	1.670	861	200	–	–	780	306	295	–	–	–	Sonseca con Casalgordo	164
165	Sotillo de las Palomas ..	1.695	ø	ø	2	3	16	17	24	13	132	283	96	137	231	–	363	378	–	–	–	–	Sotillo de las Palomas	165
166	Talavera de la Reina	10.964	ø	ø	5	31	118	209	272	682	1.491	508	144	91	339	142	556	1.479	1.114	2.481	1.302	–	Talavera de la Reina	166
167	Tembleque	17.893	–	–	–	10	42	32	45	45	266	777	1.039	1.886	1.294	2.245	2.644	1.565	1.256	436	2.604	1.707	Tembleque	167
168	Toboso (El)	8.604	–	–	7	34	123	199	174	148	879	1.053	574	812	356	266	697	–	–	756	505	2.021	Toboso (El)	168
169	TOLEDO	21.234	–	–	1	5	15	28	19	25	159	234	137	408	178	168	1.035	–	1.892	2.331	13.399	1.200	TOLEDO	169
170	Torralba de Oropesa	1.789	ø	ø	3	8	24	27	30	13	59	199	112	428	282	172	114	318	–	–	–	–	Torralba de Oropesa	170
171	Torrecilla de la Jara ...	4.482	–	–	–	1	7	12	22	13	80	270	429	403	336	167	205	477	230	1.330	500	–	Torrecilla de la Jara	171
172	Torre de Esteban H. (La).	5.072	–	–	3	18	71	85	122	116	619	1.196	737	1.082	334	477	212	–	–	–	–	–	Torre de Esteban Hambrán (La)	172
173	Torrico	5.309	–	ø	5	4	21	51	62	84	549	1.015	1.188	1.280	573	156	–	–	–	321	–	–	Torrico	173
174	Torrijos	1.488	–	–	2	33	74	90	71	38	174	290	116	257	–	93	100	150	–	–	–	–	Torrijos	174
175	Totanés	1.409	–	ø	2	5	23	12	18	14	76	422	273	318	70	176	–	–	–	–	–	–	Totanés	175
176	Turleque	8.065	–	2	5	26	37	43	49	57	430	960	1.253	2.247	1.467	869	620	–	–	–	–	–	Turleque	176
177	Ugena	1.788	–	–	ø	4	18	17	11	8	98	203	24	92	–	333	140	172	283	385	–	–	Ugena	177
178	Urda	15.967	–	ø	7	33	146	121	225	159	633	1.019	1.173	1.228	1.412	646	1.076	355	2.036	1.805	2.811	1.082	Urda	178
179	Val de Santo Domingo	3.189	–	ø	5	15	47	58	35	43	161	327	362	737	171	–	356	–	–	–	872	–	Val de Santo Domingo	179
180	Valdeverdeja	7.038	–	1	13	29	69	77	79	109	360	1.567	568	485	282	81	654	–	206	352	598	1.508	Valdeverdeja	180
181	Valmojado	6.114	–	–	–	1	6	28	7	26	474	1.813	1.077	1.178	546	232	103	–	235	388	–	–	Valmojado	181
182	Velada	10.417	–	1	16	18	35	23	30	162	608	1.540	774	387	354	75	320	–	1.060	1.160	1.041	2.813	Velada	182
183	Ventas con Peña Aguilera	13.155	–	–	ø	10	25	36	20	36	132	318	329	507	650	491	776	700	1.199	1.193	2.804	3.929	Ventas con Peña Aguilera (Las)	183
184	Ventas de Retamosa (Las).	1.732	ø	–	3	6	33	19	16	23	211	309	144	348	114	74	109	–	243	–	–	–	Ventas de Retamosa (Las)	184
185	Ventas de San Julian (Las)	407	–	–	7	9	10	3	7	–	18	60	43	75	–	–	–	175	–	–	–	–	Ventas de San Julián (Las) ..	185
186	Villacañas	18.102	–	–	4	39	144	180	184	258	1.201	3.779	2.867	3.040	1.404	1.173	1.092	1.221	1.188	328	–	–	Villacañas	186
187	Villa de Don Fadrique (La)	13.046	–	ø	22	85	193	260	301	259	1.173	1.648	1.251	1.059	667	350	658	668	200	2.081	2.171	–	Villa de Don Fadrique (La) ..	187
188	Villafranca de los Caball.	10.924	–	22	42	68	223	241	247	330	1.181	2.411	1.287	1.821	1.046	1.087	–	371	–	–	547	–	Villafranca de los Caballeros	188
189	Villaluenga	2.412	ø	–	1	5	15	21	10	21	64	257	174	359	648	383	141	313	–	–	–	–	Villaluenga	189
190	Villamiel de Toledo	3.156	–	–	–	1	4	5	4	18	49	70	173	518	243	233	583	716	539	–	–	–	Villamiel de Toledo	190
191	Villaminaya	2.550	–	–	–	8	24	36	30	9	182	827	394	395	163	75	106	–	–	301	–	–	Villaminaya	191
192	Villamuelas	4.353	–	–	ø	10	24	41	25	23	326	371	377	541	288	322	130	–	248	–	591	1.036	Villamuelas	192
193	Villanueva de Alcardete .	9.544	–	ø	4	29	85	95	155	156	824	1.552	775	1.353	585	562	1.117	152	531	1.569	–	–	Villanueva de Alcardete	193
194	Villanueva de Bogas	5.309	–	–	4	12	36	42	39	40	254	621	670	844	774	762	661	318	232	–	–	–	Villanueva de Bogas	194
195	Villarejo de Montalbán ..	5.156	–	–	–	2	8	15	3	5	13	69	94	291	253	348	434	313	225	2.483	600	–	Villarejo de Montalbán	195
196	Villarrubia de Santiago .	13.186	ø	2	13	26	102	135	98	119	612	1.950	1.622	1.819	1.088	300	351	181	1.905	418	2.445	–	Villarrubia de Santiago	196
197	Villaseca de la Sagra ...	3.167	–	–	–	1	10	17	13	17	129	270	303	488	411	588	470	–	450	–	–	–	Villaseca de la Sagra	197
198	Villasequilla de Yepes ..	6.754	–	1	3	21	49	120	60	59	379	1.032	872	1.353	585	606	367	162	252	309	524	–	Villasequilla de Yepes	198
199	Villatobas	15.299	–	–	6	20	80	112	156	120	701	1.251	1.096	1.983	829	809	611	1.145	697	2.617	1.640	1.420	Villatobas	199
200	Viso de San Juan (El) ...	1.494	–	–	–	1	7	14	10	4	50	308	248	139	52	311	–	–	–	350	–	–	Viso de San Juan (El)	200

2.- DISTRIBUCION DE LA SUPERFICIE CENSADA SEGUN EL TAMAÑO DE LAS EXPLOTACIONES (conclusión)

MUNICIPIOS	TOTAL SUPERFICIE CENSADA Ha.	SUPERFICIE EN HECTAREAS SEGUN TAMAÑO DE LAS EXPLOTACIONES																				MUNICIPIOS
		Menores de 0,1 Ha.	De 0,1 y menores de 0,2 Ha.	De 0,2 y menores de 0,5 Ha.	De 0,5 y menores de 1 Ha.	De 1 y menores de 2 Ha.	De 2 y menores de 3 Ha.	De 3 y menores de 4 Ha.	De 4 y menores de 5 Ha.	De 5 y menores de 10 Ha.	De 10 y menores de 20 Ha.	De 20 y menores de 30 Ha.	De 30 y menores de 50 Ha.	De 50 y menores de 70 Ha.	De 70 y menores de 100 Ha.	De 100 y menores de 150 Ha.	De 150 y menores de 200 Ha.	De 200 y menores de 300 Ha.	De 300 y menores de 500 Ha.	De 500 y menores de 1.000 Ha.	De 1.000 y más Ha.	
201 Yébenes (Los).....	63.137	-	-	1	30	89	97	91	298	474	1.021	824	1.380	1.231	1.316	370	1.587	1.505	1.600	16.074	35.149	Yébenes (Los)..... 201
202 Yeles	569	-	-	4	13	11	16	26	10	21	61	101	114	-	-	-	190	-	-	-	-	Yeles 202
203 Yepes	8.888	-	Ø	4	33	86	94	67	124	537	1.045	974	1.074	1.032	821	875	-	430	792	900	-	Yepes 203
204 Yuncler	1.529	-	-	4	13	32	37	41	13	60	104	199	335	292	160	239	-	-	-	-	-	Yuncler 204
205 Yunclillos	1.736	-	-	1	7	30	17	13	32	91	181	316	321	239	-	488	-	-	-	-	-	Yunclillos 205
206 Yuncos	1.541	-	-	4	13	32	18	30	33	71	162	132	314	-	434	118	180	-	-	-	-	Yuncos 206

3.- DISTRIBUCION DE LA SUPERFICIE SEGUN EL REGIMEN DE TENENCIA

MUNICIPIOS	Total de superficie censada Ha.	Propiedad Ha.	Arrendamiento Ha.	Aparcería Ha.	Otros regímenes de tenencia Ha.
Total.....	1.313.894	952.457	235.031	92.782	33.624
1 Ajofrín	3.563	2.240	952	339	32
2 Alameda de la Sagra	4.083	2.884	977	222	-
3 Albarreal de Tajo	3.631	2.378	1.159	43	51
4 Alcabón	2.155	1.502	289	224	140
5 Alcañizo	2.554	932	511	1.089	22
6 Alcaudete de la Jara	12.504	9.960	1.697	662	185
7 Alcolea de Tajo	5.365	2.547	834	609	1.375
8 Aldeaencabo de Escalona ..	2.717	1.713	932	-	72
9 Aldeanueva de Barbarroya ,	6.861	3.768	2.216	581	296
10 Aldeanueva de S. Bartolomé	3.757	2.540	696	69	452
11 Almendral de la Cañada ...	2.843	2.606	227	1	9
12 Almonacid de Toledo	9.121	6.432	2.141	548	-
13 Almorox	6.036	5.159	413	413	51
14 Añover de Tajo	2.658	2.173	268	215	2
15 Arcicóllar	2.941	2.166	688	84	3
16 Argés	2.582	2.410	129	43	-
17 Azután	1.225	395	817	2	11
18 Barcience	1.909	1.909	-	-	-
19 Bargas	8.511	7.143	1.121	227	20
20 Belvís de la Jara	8.658	6.216	935	1.212	295
21 Borox	5.121	3.683	955	456	27
22 Buenaventura	3.246	2.444	734	65	3
23 Burguillos de Toledo.....	2.528	1.548	220	110	650
24 Burujón	3.098	2.573	382	104	39
25 Cabañas de la Sagra	2.729	1.917	558	195	59
26 Cabañas de Yepes	2.540	2.060	365	110	5
27 Cabezamesada	6.673	5.505	816	282	70
28 Calera y Chozas	13.963	6.927	2.876	2.544	1.616
29 Caleruela	4.326	1.858	1.765	220	483
30 Calzada de Oropesa (La) ..	13.020	9.185	3.624	100	111
31 Camarena	6.019	5.032	850	137	-
32 Camarenilla	1.772	1.255	373	122	22
33 Campillo de la Jara (El)..	8.724	6.951	1.204	422	147
34 Camuñas	5.941	4.545	122	1.016	258
35 Cardiel de los Montes	2.384	1.306	104	974	-
36 Carmena	3.380	2.508	359	513	-
37 Carpio de Tajo (El)	9.255	7.666	916	588	85
38 Carranque	2.869	1.813	922	80	54
39 Carriches	1.878	1.476	294	108	-
40 Casar de Escalona (El) ...	4.297	3.077	865	307	48
41 Casarrubios del Monte	6.632	4.753	1.333	529	17
42 Casasbuenas	2.899	2.019	818	62	-
43 Castillo de Bayuela	2.735	1.604	961	123	47
44 Caudilla	334	318	16	-	-
45 Cazalegas	2.217	776	691	530	220
46 Cebolla	2.879	2.415	168	264	32
47 Cedillo del Condado	3.005	2.309	306	385	5
48 Cerralbos (Los).....	2.768	1.661	879	226	2
49 Cervera de los Montes	2.341	1.791	283	167	100
50 Ciruelos	1.343	1.071	231	25	16

3.– DISTRIBUCION DE LA SUPERFICIE SEGUN EL REGIMEN DE TENENCIA

MUNICIPIOS	Total de superficie censada Ha.	Propiedad Ha.	Arrendamiento Ha.	Aparcería Ha.	Otros regímenes de tenencia Ha.
51 Cobeja	1.479	975	416	88	–
52 Cobisa	1.301	847	293	144	17
53 Consuegra	28.522	24.434	3.612	461	15
54 Corral de Almaguer	24.664	19.658	4.287	219	500
55 Cuerva	3.315	2.345	411	393	166
56 Chozas de Canales	4.385	2.940	1.215	98	132
57 Chueca	1.358	747	583	28	–
58 Domingo Pérez	2.238	1.618	248	152	220
59 Dosbarrios	10.815	9.421	995	337	62
60 Erustes	1.345	1.302	42	1	–
61 Escalona	6.265	4.680	148	1.435	2
62 Escalonilla	5.040	3.855	998	186	1
63 Espinoso del Rey	5.020	4.389	514	86	31
64 Esquivias	3.496	2.742	718	36	–
65 Estrella (La)	4.225	3.234	555	436	–
66 Fuensalida	7.889	6.654	297	504	434
67 Gálvez	6.910	3.373	208	2.964	365
68 Gamonal	2.387	1.564	536	258	29
69 Garciotún	1.403	1.018	314	71	–
70 Gerindote	4.338	2.789	1.473	47	29
71 Guadamur	3.471	2.559	848	25	39
72 Guardia (La)	15.890	12.219	3.474	164	33
73 Herencias (Las)	8.475	5.322	1.427	1.706	20
74 Herreruela de Oropesa	8.005	2.391	5.218	360	36
75 Hinojosa de San Vicente	1.408	1.296	16	22	74
76 Hontanar	20.574	18.733	1.686	12	143
77 Hormigos	2.287	1.806	110	371	–
78 Huecas	2.282	1.851	90	21	320
79 Huerta de Valdecarábanos	6.484	5.260	881	261	82
80 Iglesuela (La)	4.244	3.866	347	14	17
81 Illán de Vacas	602	602	–	–	–
82 Illescas	3.218	2.174	925	107	12
83 Lagartera	6.667	5.769	515	307	76
84 Layos	1.714	837	860	17	–
85 Lillo	7.932	6.165	1.108	611	48
86 Lominchar	2.229	1.878	23	221	107
87 Lucillos	2.837	1.567	91	1.127	52
88 Madridejos	20.440	15.100	648	4.287	405
89 Magán	2.162	1.676	237	249	–
90 Malpica	9.116	4.406	232	167	4.311
91 Manzaneque	3.025	2.649	240	105	31
92 Maqueda	3.877	2.878	694	299	6
93 Marjaliza	5.985	4.918	255	717	95
94 Marrupe	1.039	821	57	161	–
95 Mascaraque	3.946	2.336	1.539	69	2
96 Mata (La)	3.860	2.489	1.125	219	27
97 Mazarambroz	16.451	12.197	2.522	177	1.555
98 Mejorada	3.355	2.590	520	187	58
99 Menasalbas	16.448	13.643	1.122	1.683	–
100 Méntrida	6.624	4.036	1.674	762	152

3.- DISTRIBUCION DE LA SUPERFICIE SEGUN EL REGIMEN DE TENENCIA

MUNICIPIOS	Total de superficie censada Ha.	Propiedad Ha.	Arrendamiento Ha.	Aparcería Ha.	Otros regímenes de tenencia Ha.
101 Mesegar	883	740	126	13	4
102 Miguel Esteban	8.424	6.892	301	875	356
103 Mocejón	3.683	3.013	494	97	79
104 Mohedas de la Jara	5.589	4.128	1.216	212	33
105 Montearagón	1.144	830	7	300	7
106 Montesclaros	2.030	1.248	568	201	13
107 Mora	18.941	14.897	2.235	1.650	159
108 Nambroca	6.765	4.386	2.374	3	2
109 Nava de Ricomalillo (La)	3.646	3.220	426	-	-
110 Navahermosa	15.654	10.050	4.511	553	540
111 Navalcán	5.528	3.803	1.708	17	-
112 Navalmoralejo	1.938	1.226	332	378	2
113 Navalmorales (Los)	12.430	7.457	2.917	1.372	684
114 Navalucillos (Los)	24.018	15.975	4.487	1.591	1.965
115 Navamorcuende	11.051	9.249	935	611	256
116 Noblejas	7.579	7.167	195	-	217
117 Noez	4.297	1.845	2.084	368	-
118 Nombela	10.565	6.071	4.322	125	47
119 Novés	3.473	1.716	1.269	462	26
120 Numancia de la Sagra	2.075	1.313	223	539	-
121 Nuño Gómez	1.180	434	610	136	-
122 Ocaña	9.051	6.852	1.726	357	116
123 Olías del Rey	2.282	1.764	487	28	3
124 Ontígola con Oreja	2.256	1.437	812	7	-
125 Orgaz con Arísgotas	14.175	10.540	2.024	818	793
126 Oropesa y Corchuela	11.203	7.901	838	2.082	382
127 Otero	1.707	942	218	47	500
128 Palomeque	1.568	932	614	21	1
129 Pantoja	1.873	798	853	191	31
130 Paredes de Escalona	1.300	867	433	-	-
131 Parrillas	5.828	3.866	1.630	332	-
132 Pelahustán	3.880	2.791	769	320	-
133 Pepino	3.149	1.740	435	954	20
134 Polán	12.930	11.325	1.453	152	-
135 Portillo de Toledo	2.151	1.594	254	303	-
136 Puebla de Almoradiel (La)	14.301	11.964	563	1.407	367
137 Puebla de Montalbán (La)	10.636	7.277	2.776	577	6
138 Pueblanueva	9.222	5.729	1.698	1.435	360
139 Puente del Arzobispo (El)	942	505	181	167	89
140 Puerto de San Vicente	5.990	3.627	1.563	256	544
141 Pulgar	3.773	1.451	988	1.098	236
142 Quero	6.833	5.694	839	300	-
143 Quintanar de la Orden	7.829	6.666	919	207	37
144 Quismondo	2.758	2.035	445	125	153
145 Real de San Vicente (El)	4.014	2.833	778	334	69
146 Recas	3.333	2.500	405	417	11
147 Retamoso	4.616	4.000	196	394	26
148 Rielves	3.044	2.176	807	61	-
149 Robledo del Mazo	11.458	10.919	524	7	8
150 Romeral	8.638	6.612	1.740	237	49

3.- DISTRIBUCION DE LA SUPERFICIE SEGUN EL REGIMEN DE TENENCIA

MUNICIPIOS	Total de superficie censada Ha.	Propiedad Ha.	Arrendamiento Ha.	Aparcería Ha.	Otros regímenes de tenencia Ha.
151 San B. de las Abiertas ..	5.843	2.493	1.778	487	1.085
152 San Martín de Montalbán .	9.476	6.440	2.633	399	4
153 San Martín de Pusa	6.367	4.114	725	1.521	7
154 San Pablo	9.776	2.981	3.565	1.069	2.161
155 San Román	3.938	2.990	496	443	9
156 Santa Ana de Pusa	2.245	1.552	426	265	2
157 Santa Cruz de la Zarza ..	21.182	12.596	6.684	1.796	106
158 Santa Cruz del Retamar ..	10.414	3.308	5.707	847	552
159 Santa Olalla	4.811	3.436	951	176	248
160 Sartajada	651	440	1	155	55
161 Segurilla	3.009	2.360	431	218	-
162 Seseña	7.318	5.972	687	650	9
163 Sevilleja de la Jara	16.849	13.368	1.730	1.417	334
164 Sonseca con Casalgordo ..	5.087	3.089	697	1.295	6
165 Sotillo de las Palomas ..	1.695	1.252	269	118	56
166 Talavera de la Reina	10.964	7.615	1.098	1.609	642
167 Tembleque	17.893	9.955	7.266	639	33
168 Toboso (El)	8.604	7.658	376	417	153
169 TOLEDO	21.234	17.550	3.159	495	30
170 Torralba de Oropesa	1.789	1.377	402	1	9
171 Torrecilla de la Jara ...	4.482	3.664	671	117	30
172 Torre de E. Hambrán (La).	5.072	4.053	753	243	23
173 Torrico	5.309	1.039	2.858	1.361	51
174 Torrijos	1.488	1.087	391	10	-
175 Totanés	1.409	609	235	550	15
176 Turleque	8.065	5.098	2.753	214	-
177 Ugena	1.788	1.506	93	170	19
178 Urda	15.967	12.589	2.915	455	8
179 Val de Santo Domingo	3.189	2.370	467	320	32
180 Valdeverdeja	7.038	4.173	1.375	1.480	10
181 Valmojado	6.114	5.083	283	740	8
182 Velada	10.417	4.564	4.301	344	1.208
183 Ventas con Peña A. (Las).	13.155	10.725	1.705	725	-
184 Ventas de Retamosa (Las).	1.732	1.481	189	60	2
185 Ventas de S. Julián (Las).	407	13	394	-	-
186 Villacañas	18.102	10.681	4.481	2.758	182
187 Villa de Don Fadrique (La)	13.046	12.178	765	39	64
188 Villafranca Caballeros ..	10.924	7.929	873	2.037	85
189 Villaluenga	2.412	1.547	522	319	24
190 Villamiel de Toledo	3.156	1.324	987	526	319
191 Villaminaya	2.550	1.443	735	284	88
192 Villamuelas	4.353	3.167	1.063	123	-
193 Villanueva de Alcardete .	9.544	7.327	1.026	1.075	116
194 Villanueva de Bogas	5.309	3.945	1.255	109	-
195 Villarejo de Montalbán ..	5.156	3.120	1.418	514	104
196 Villarrubia de Santiago .	13.186	8.919	3.481	426	360
197 Villaseca de la Sagra....	3.167	2.451	217	403	96
198 Villasequilla de Yepes ..	6.754	5.960	762	26	6
199 Villatobas	15.299	13.712	1.374	104	109
200 Viso de San Juan (El)....	1.494	1.287	135	72	-

3.- DISTRIBUCION DE LA SUPERFICIE SEGUN EL REGIMEN DE TENENCIA

MUNICIPIOS	Total de superficie censada Ha.	Propiedad Ha.	Arrendamiento Ha.	Aparcería Ha.	Otros regímenes de tenencia Ha.
201 Yébenes (Los)	63.137	53.972	8.860	295	10
202 Yeles	569	419	104	35	11
203 Yepes	8.888	6.807	2.032	44	5
204 Yuncler	1.529	900	145	484	-
205 Yunclillos	1.736	952	266	407	111
206 Yuncos	1.541	1.082	419	40	-

4.— PARCELACION DE LAS EXPLOTACIONES

MUNICIPIOS	NUMERO DE PARCELAS			
	TOTAL	Menores de 1 Hectárea	De 1 y menores de 5 Hectáreas	De 5 Hectáreas y mayores
Total.....	566.947	342.492	200.829	23.619
1 Ajofrín	1.206	407	696	103
2 Alameda de la Sagra	2.616	1.390	1.115	111
3 Albarreal de Tajo	695	363	225	107
4 Alcabón	1.640	1.016	597	27
5 Alcañizo	1.810	1.396	372	42
6 Alcaudete de la Jara	695	295	225	175
7 Alcolea de Tajo	868	233	515	120
8 Aldeaencabo de Escalona	2.602	2.010	562	30
9 Aldeanueva de Barbarroya	3.412	2.710	607	95
10 Aldeanueva de S. Bartolomé	1.787	1.300	371	116
11 Almendral de la Cañada	2.487	2.165	300	22
12 Almonacid de Toledo	2.655	1.541	990	124
13 Almorox	5.530	4.218	1.242	70
14 Añover de Tajo	532	211	274	47
15 Arcicóllar	1.001	610	327	64
16 Argés	308	94	156	58
17 Azután	452	126	295	31
18 Barcience	20	1	3	16
19 Bargas	1.187	249	699	239
20 Belvís de la Jara	3.133	2.109	889	135
21 Borox	2.474	1.203	1.163	108
22 Buenaventura	2.257	1.655	532	70
23 Burguillos de Toledo	529	139	310	80
24 Burujón	1.479	813	598	68
25 Cabañas de la Sagra	1.474	548	877	49
26 Cabañas de Yepes	2.680	2.250	411	19
27 Cabezamesada	2.348	1.121	1.099	128
28 Calera y Chozas	3.073	1.188	1.577	308
29 Caleruela	1.304	1.066	102	136
30 Calzada de Oropesa (La)	1.089	536	387	166
31 Camarena	5.331	3.809	1.418	104
32 Camarenilla	574	273	212	89
33 Campillo de la Jara (El)	7.596	6.133	1.335	128
34 Camuñas	5.314	3.608	1.616	90
35 Cardiel de los Montes	134	39	67	28
36 Carmena	2.548	1.929	554	65
37 Carpio de Tajo (El)	2.501	1.551	795	155
38 Carranque	1.530	772	726	32
39 Carriches	859	411	369	79
40 Casar de Escalona (El)	3.349	2.625	651	73
41 Casarrubios del Monte	5.113	3.466	1.585	62
42 Casasbuenas	626	314	271	41
43 Castillo de Bayuela	3.365	2.592	750	23
44 Caudilla	125	62	55	8
45 Cazalegas	1.138	591	515	32
46 Cebolla	2.383	1.674	634	75
47 Cedillo del Condado	3.177	2.398	754	25
48 Cerralbos (Los)	848	290	445	113
49 Cervera de los Montes	1.956	1.238	693	25
50 Ciruelos	1.051	602	426	23

4.— PARCELACION DE LAS EXPLOTACIONES

MUNICIPIOS	NUMERO DE PARCELAS			
	TOTAL	Menores de 1 Hectárea	De 1 y menores de 5 Hectáreas	De 5 Hectáreas y mayores
51 Cobeja	831	336	477	18
52 Cobisa	477	192	231	54
53 Consuegra	8.058	3.163	4.120	775
54 Corral de Almaguer	8.071	3.634	3.855	582
55 Cuerva	1.881	1.106	713	62
56 Chozas de Canales	2.185	1.034	997	154
57 Chueca	793	396	377	20
58 Domingo Pérez	2.032	1.469	483	80
59 Dosbarrios	5.918	3.577	2.249	92
60 Erustes	780	458	290	32
61 Escalona	743	245	331	167
62 Escalonilla	1.624	687	808	129
63 Espinoso del Rey	2.099	1.230	794	75
64 Esquivias	2.488	1.612	802	74
65 Estrella (La)	3.712	2.882	724	106
66 Fuensalida	8.332	6.305	1.915	112
67 Gálvez	6.784	5.015	1.734	35
68 Gamonal	826	502	284	40
69 Garciotún	1.022	827	177	18
70 Gerindote	1.775	699	963	113
71 Guadamur	1.536	913	581	42
72 Guardia (La)	7.032	3.317	3.307	408
73 Herencias (Las)	815	467	228	120
74 Herreruela de Oropesa	1.430	1.114	178	138
75 Hinojosa de San Vicente	1.347	992	319	36
76 Hontanar	303	156	121	26
77 Hormigos	1.169	538	548	83
78 Huecas	675	351	219	105
79 Huerta de Valdecarábanos	6.405	5.000	1.359	46
80 Iglesuela (La)	2.605	1.574	944	87
81 Illán de Vacas	17	1	-	16
82 Illescas	1.532	594	886	52
83 Lagartera	1.495	1.002	404	89
84 Layos	449	150	227	72
85 Lillo	3.538	948	2.355	235
86 Lominchar	1.308	573	671	64
87 Lucillos	1.730	1.046	601	83
88 Madridejos	15.295	9.771	5.244	280
89 Magán	1.354	620	691	43
90 Malpica	1.909	760	839	310
91 Manzaneque	1.327	537	688	102
92 Maqueda	541	202	231	108
93 Marjaliza	1.627	897	642	88
94 Marrupe	728	516	200	12
95 Mascaraque	933	391	428	114
96 Mata (La)	3.226	2.265	936	25
97 Mazarambroz	1.830	718	947	165
98 Mejorada	1.829	1.116	615	98
99 Menasalbas	4.508	1.576	2.801	131
100 Méntrida	3.486	2.284	1.053	149

4.— PARCELACION DE LAS EXPLOTACIONES

MUNICIPIOS	NUMERO DE PARCELAS			
	TOTAL	Menores de 1 Hectárea	De 1 y menores de 5 Hectáreas	De 5 Hectáreas y mayores
101 Mesegar	730	537	175	18
102 Miguel Esteban	7.905	5.492	2.337	76
103 Mocejón	1.111	615	431	65
104 Mohedas de la Jara	3.039	2.138	727	174
105 Montearagón	1.087	830	232	25
106 Montesclaros	627	322	253	52
107 Mora	8.535	2.392	5.929	214
108 Nambroca	971	313	516	142
109 Nava de Ricomalillo (La)	3.610	2.853	679	78
110 Navahermosa	2.443	772	1.285	386
111 Navalcán	3.845	2.957	842	46
112 Navalmoralejo	780	514	218	48
113 Navalmorales (Los)	3.254	1.404	1.634	216
114 Navalucillos (Los)	3.383	1.249	1.609	525
115 Navamorcuende	1.334	791	413	130
116 Noblejas	7.650	6.398	1.090	162
117 Noez	2.402	1.464	835	103
118 Nombela	2.623	970	1.541	112
119 Novés	2.568	1.812	686	70
120 Numancia de la Sagra	1.003	502	475	26
121 Nuño Gómez	890	610	239	41
122 Ocaña	6.959	4.596	2.276	87
123 Olías del Rey	991	512	401	78
124 Ontígola con Oreja	367	208	118	41
125 Orgaz con Aríssotas	3.787	1.211	2.461	115
126 Oropesa y Corchuela	853	272	354	227
127 Otero	534	237	213	84
128 Palomeque	1.175	587	568	20
129 Pantoja	1.041	377	631	33
130 Paredes de Escalona	1.645	1.259	381	5
131 Parrillas	2.350	1.344	901	105
132 Pelahustán	2.234	1.362	762	110
133 Pepino	731	399	202	130
134 Polán	1.407	324	987	96
135 Portillo de Toledo	3.461	3.032	419	10
136 Puebla de Almoradiel (La)	11.446	7.677	3.361	408
137 Puebla de Montalbán (La)	2.166	866	1.203	97
138 Pueblanueva (La)	1.209	453	528	228
139 Puente del Arzobispo (El)	335	134	170	31
140 Puerto de San Vicente	4.060	2.956	970	134
141 Pulgar	1.973	1.004	950	19
142 Quero	4.076	2.198	1.804	74
143 Quintanar de la Orden	5.979	3.907	1.986	86
144 Quismondo	1.543	744	737	62
145 Real de San Vicente (El)	3.159	2.100	924	135
146 Recas	1.760	718	939	103
147 Retamoso	866	424	370	72
148 Rielves	965	268	604	93
149 Robledo del Mazo	2.848	2.096	716	36
150 Romeral	7.890	5.097	2.744	49

4.— PARCELACION DE LAS EXPLOTACIONES

MUNICIPIOS	NUMERO DE PARCELAS			
	TOTAL	Menores de 1 Hectárea	De 1 y menores de 5 Hectáreas	De 5 Hectáreas y mayores
151 San B. de las Abiertas	795	340	320	135
152 San Martín de Montalbán	1.756	598	912	246
153 San Martín de Pusa	1.120	542	427	151
154 San Pablo	2.944	1.756	997	191
155 San Román	469	339	56	74
156 Santa Ana de Pusa	852	470	300	82
157 Santa Cruz de la Zarza	14.984	9.255	5.461	268
158 Santa Cruz del Retamar	2.854	1.985	761	108
159 Santa Olalla	1.353	467	714	172
160 Sartajada	293	158	114	21
161 Segurilla	1.724	997	629	98
162 Seseña	2.072	920	1.015	137
163 Sevilleja de la Jara	13.593	10.956	2.448	189
164 Sonseca con Casalgordo	2.199	309	1.779	111
165 Sotillo de las Palomas	621	377	187	57
166 Talavera de la Reina	1.453	281	882	290
167 Tembleque	4.481	853	2.896	732
168 Toboso (El)	4.447	2.559	1.643	245
169 TOLEDO	342	63	113	166
170 Torralba de Oropesa	766	416	280	70
171 Torrecilla de la Jara	795	362	360	73
172 Torre de E. Hambrán (La)	4.336	2.559	1.672	105
173 Torrico	9.285	8.540	653	92
174 Torrijos	886	360	420	106
175 Totanés	1.310	916	383	11
176 Turleque	5.631	2.923	2.629	79
177 Ugena	958	469	439	50
178 Urda	4.461	1.522	2.545	394
179 Val de Santo Domingo	1.724	1.043	643	38
180 Valdeverdeja	4.714	3.690	961	63
181 Valmojado	8.504	7.095	1.385	24
182 Velada	4.539	3.467	993	79
183 Ventas con Peña Aguilera (Las)	1.147	339	538	270
184 Ventas de Retamosa (Las)	1.483	1.022	414	47
185 Ventas de San Julián (Las)	192	120	66	6
186 Villacañas	9.778	3.403	6.059	316
187 Villa de Don Fadrique (La)	7.867	4.794	2.852	221
188 Villafranca de los Caballeros	7.816	3.726	3.963	127
189 Villaluenga	1.321	590	679	52
190 Villamiel de Toledo	884	239	491	154
191 Villaminaya	2.336	1.707	550	79
192 Villamuelas	1.547	768	696	83
193 Villanueva de Alcardete	5.227	3.036	1.935	256
194 Villanueva de Bogas	3.299	1.478	1.756	65
195 Villarejo de Montalbán	309	78	99	132
196 Villarrubia de Santiago	13.239	12.101	989	149
197 Villaseca de la Sagra	1.234	387	774	73
198 Villasequilla de Yepes	5.506	3.872	1.541	93
199 Villatobas	10.261	6.237	3.607	417
200 Viso de San Juan (El)	886	456	417	13

4.— PARCELACION DE LAS EXPLOTACIONES

MUNICIPIOS	NUMERO DE PARCELAS			
	TOTAL	Menores de 1 Hectárea	De 1 y menores de 5 Hectáreas	De 5 Hectáreas y mayores
201 Yébenes (Los)	4.310	1.701	2.230	379
202 Yeles	374	245	110	19
203 Yepes	5.750	3.703	1.810	237
204 Yuncler	1.132	702	412	18
205 Yunclillos	852	192	616	44
206 Yuncos	1.065	621	408	36

JUNTA NACIONAL DEL CENSO AGRARIO

PRESIDENTE

Comisario del Plan de Desarrollo Económico por Delegación del Ministro Subsecretario de la Presidencia del Gobierno
EXCMO. SR. D. LAUREANO LOPEZ RODO.

VICEPRESIDENTE

Director General de Instituto Nacional de Estadística.
EXCMO. SR. D. LUIS UBACH GARCIA-ONTIVEROS
(Hasta X-61)
EXCMO. SR. D. JOSE ROS JIMENO.
(Desde X-61, hasta III-62)
EXCMO. SR. D. FRANCISCO TORRAS HUGUET
(Desde III-62)

VOCALES

Director General del Instituto Geográfico y Catastral.
EXCMO. SR. D. VICENTE PUYAL GIL

Subdirector General del Instituto Nacional de Estadística
EXCMO. SR. D. JOSE ROS JIMENO
(Hasta X-61 y desde III-62 a XI-62)

Subdirector del Instituto Nacional de Estadística
ILMO. SR. D. GLICERIO BERMUDEZ ROMERO
(Desde II-63)

Jefe de la Asesoría Económica de la Presidencia del Gobierno
ILMO. SR. D. AGUSTIN COTORRUELO SENDAGORTA
(Hasta IX-62)
ILMO. SR. D. HERNAN CORTES RODRIGUEZ
(Desde IX-62)

Secretario General Técnico del Ministerio de Agricultura.
EXCMO. SR. D. ESTEBAN MARTIN SICILIA

Director General de Agricultura
EXCMO. SR. D. ANTONIO MOSCOSO MORALES

Director General de Montes, Caza y Pesca Fluvial
EXCMO. SR. D. SALVADOR SANCHEZ-HERRERA Y CALLE

Director General de Ganadería
EXCMO. SR. D. ANGEL CAMPANO LOPEZ
(Hasta I-62)
EXCMO. SR. D. FRANCISCO POLO JOVER
(Desde I-62)

Director General de Coordinación, Crédito y Capacitación Agraria.
EXCMO. SR. D. SANTIAGO PARDO CANALIS
(Hasta XII-62)

Director General de Capacitación Agraria
EXCMO. SR. D. JOSE GARCIA GUTIERREZ
(Desde XII-62)

Director General del Instituto Nacional de Colonización.
EXCMO. SR. D. ALEJANDRO DE TORREJON Y MONTERO

Delegado Nacional del Servicio Nacional del Trigo
EXCMO. SR. D. MIGUEL CAVERO BLECUA

Jefe del Servicio de Estadística de la Secretaría General Técnica del Ministerio de Agricultura
ILMO. SR. D. ARTURO CAMILLERI LAPEYRE

Jefe de la Asesoría Económica del Ministerio de Agricultura
SR. D. JOSE GARCIA DE ANDOAIN

Director General de Administración Local
ILMO. SR. D. JOSE LUIS MORIS MARRODAN

Secretario General Técnico del Ministerio de Educación Nacional
ILMO. SR. D. ANTONIO TENA ARTIGAS

Secretario General Técnico del Ministerio de Obras Públicas
EXCMO. SR. D. ANIBAL CARRAL PEREZ

Director General de Obras Hidráulicas
ILMO. SR. D. FLORENTINO BRIONES BLANCO

Secretario General Técnico del Ministerio del Trabajo
ILMO. SR. D. FRANCISCO NORTE RAMON
(Hasta VII-62)
ILMO. SR. D. ALFREDO SANTOS BLANCO
(Desde VII-62)

Secretario General Técnico del Ministerio de Información y Turismo
ILMO. SR. D. EDUARDO DEL RIO IGLESIAS
(Hasta X-62)
ILMO. SR. D. GABRIEL CAÑADAS NOUVILLAS
(Desde X-62)

Vice-Secretario Nacional de Ordenación Económica de la Organización Sindical
ILMO. SR. D. JOAQUIN GUTIERREZ CANO
(Hasta V-63)
ILMO. SR. D. RODOLFO ARGAMENTERIA
(Desde V-63)

Vice-Secretario Nacional de Ordenación Social de la Organización Sindical
ILMO. SR. D. GONZALO MARCOS CHACON
(Hasta X-62)
ILMO. SR. D. NICOLAS DE LAS PEÑAS Y DE LAS PEÑAS
(Desde XI-62)

Secretario de la Junta Nacional de Hermandades
ILMO. SR. D. JOSE POVEDA MURCIA
(Hasta X-62)

Secretario Nacional Técnico de la Hermandad Nacional de Labradores y Ganaderos
ILMO. SR. D. CARLOS IGLESIAS SELGAS
(Desde X-62)

Jefe Nacional del Servicio Sindical de Estadística
ILMO. SR. D. LUIS NIETO ANTUNEZ

Coronel del Cuerpo de Ingenieros de Armamento y Construcción (Alto Estado Mayor)
ILMO. SR. D. JAVIER RUIZ DE OJEDA

SECRETARIO

Jefe del Servicio de Estadísticas Agrarias y de Servicios del Instituto Nacional de Estadística
ILMO. SR. D. ALEJANDRO DE COLOMINA MATO
(Hasta I-63)

Jefe del Servicio de Estadísticas Agrarias del Instituto Nacional de Estadística
ILMO. SR. D. MANUEL DE COO ROMAN
(Desde II-63)

VICE-SECRETARIO

Jefe de la Sección de Censos Agrarios del Servicio de Estadísticas Agrarias y de Servicios del Instituto Nacional de Estadística
SR. D. MANUEL DE COO ROMAN
(Hasta I-63)

Estadístico Facultativo del Servicio de Estadísticas Agrarias del Instituto Nacional de Estadística
SR. D. JESUS REBOLLO PALOMAR
(Desde II-63)

COMISION EJECUTIVA NACIONAL DEL CENSO AGRARIO

PRESIDENTE

Director General del Instituto Nacional de Estadística
EXCMO. SR. D. LUIS UBACH GARCIA-ONTIVEROS
(Hasta X-61)
EXCMO. SR. D. JOSE ROS JIMENO
(Desde X-61 a III-62)
EXCMO. SR. D. FRANCISCO TORRAS HUGUET
(Desde III-62)

VICEPRESIDENTE

Subdirector General del Instituto Nacional de Estadística
EXCMO. SR. D. JOSE ROS JIMENO
(Hasta X-61 y desde III-62 a XI-62)

Subdirector del Instituto Nacional de Estadística
ILMO. SR. D. GLICERIO BERMUDEZ ROMERO
(Desde II-63)

VOCALES

Jefe del Servicio de Estadística de la Secretaría General Técnica del Ministerio de Agricultura
ILMO. SR. D. ARTURO CAMILLERI LAPEYRE

Secretario Nacional de la Junta Nacional de Hermandades
(Hasta XI-62)
Representante de la Hermandad Nacional de Labradores y Ganaderos
SR. D. FRANCISCO LOPEZ SANTAMARIA
(Desde XII-62)

Jefe del Servicio de Estadísticas Agrarias y de Servicios del Instituto Nacional de Estadística
ILMO. SR. D. ALEJANDRO DE COLOMINA MATO
(Hasta I-63)

Jefe del Servicio de Estadísticas Agrarias del Instituto Nacional de Estadística
ILMO. SR. D. MANUEL DE COO ROMAN
(Desde II-63)

SECRETARIO

Jefe de la Sección de Censos Agrarios del Servicio de Estadísticas Agrarias y de Servicios del Instituto Nacional de Estadística
SR. D. MANUEL DE COO ROMAN
(Hasta I-63)

Estadístico Facultativo del Servicio de Estadísticas Agrarias del Instituto Nacional de Estadística
SR. D. JESUS REBOLLO PALOMAR
(Desde II-63)

SECRETARIA CENTRAL DEL CENSO AGRARIO

JEFE

Jefe del Servicio de Estadísticas Agrarias y de Servicios del Instituto Nacional de Estadística
ILMO. SR. D. ALEJANDRO DE COLOMINA MATO
(Hasta I-63)

Jefe del Servicio de Estadísticas Agrarias del Instituto Nacional de Estadística
ILMO. SR. D. MANUEL DE COO ROMAN
(Desde II-63)

JEFES ADJUNTOS

Jefe de la Sección de Censos Agrarios del Instituto Nacional de Estadística
SR. D. MANUEL DE COO ROMAN
(Hasta I-63)

Estadístico Facultativo del Servicio de Estadísticas Agrarias del Instituto Nacional de Estadística
SR.D. JESUS REBOLLO PALOMAR
(Desde II-63)

Ingeniero Agrónomo del Servicio de Estadística del Ministerio de Agricultura
SR. D. LEANDRO CASTRO RODRIGUEZ

JUNTA PROVINCIAL DEL CENSO AGRARIO

PRESIDENTE

Gobernador Civil
EXCMO. SR. D. FRANCISCO ELVIRO MESEGUER
(Hasta III - 63)
EXCMO. SR. D. CLAUDIO COLOMER MARQUES
(Desde III - 63)

VICEPRESIDENTE

Delegado Provincial del Instituto Nacional de Estadística
ILMO. SR. D. ANICETO FERNANDEZ-QUEVEDO MESTAS

VOCALES

Ingeniero Jefe de la Jefatura Agronómica
ILMO. SR. D. FELIX LOPEZ GARVIA

Ingeniero Jefe del Distrito Forestal
ILMO.SR.D. MANUEL FERNANDEZ MONTES-CUADRADO

Jefe Provincial de Ganadería
I LMO. SR. D. ALEJANDRO ALONSO MUÑOZ
(Hasta VI - 63)
ILMO. SR. D. PABLO PAÑOS MARTI
(Desde VII - 63)

Jefe Provincial del Servicio Nacional del Trigo
ILMO. SR. D. LUIS ARROYO BERNABE

Presidente de la Cámara Oficial Sindical Agraria
SR. D. RAFAEL DEL AGUILA GOICOECHEA

Representante de la Confederación Hidrográfica
SR. D. FRANCISCO DOMINGUEZ CAMACHO

Delegado Provincial de Información y Turismo
ILMO. SR. D. ANGEL JIMENEZ BERGES
(Hasta I - 63)
ILMO. SR. D. JOSE ANTONIO FERREIRO PIÑEIRO
(Desde II - 63)

Inspectora Jefe de Enseñanza Primaria
ILMA. SRA. DOÑA ELENA RODRIGUEZ PASCUAL

Representante de la Iglesia
M.I. SR. D. ROMAN LOBATO GARCIA

SECRETARIO

Funcionario de la Delegación Provincial del Instituto Nacional de Estadística
SR. D. ANTONIO PEREZ TOLIN

COMISION EJECUTIVA PROVINCIAL DEL CENSO AGRARIO

PRESIDENTE

Delegado Provincial del Instituto Nacional de Estadística
ILMO- SR. D. ANICETO FERNANDEZ-QUEVEDO MESTAS

VOCALES

Inspector Provincial del Censo Agrario, Ingeniero Agrónomo
SR. D. GABRIEL LADARIA CALDENTEY

Inspector Provincial del Censo Agrario, Estadístico Facultativo
SR. D. GUILLERMO MORATO VILLAR

Agricultor representante de la Cámara Oficial Sindical Agraria
SR. D. INOCENTE PEREZ FERNANDEZ

SECRETARIO

Funcionario de la Delegación Provincial del Instituto Nacional de Estadística
SR. D. ANTONIO PEREZ TOLIN

I N S P E C T O R E S

INSPECTORES PROVINCIALES

Ingeniero Agrónomo
SR. D. GABRIEL LADARIA CALDENTEY

Estadístico Facultativo
SR. D. GUILLERMO MORATO VILLAR

INSPECTORES COMARCALES

Perito Agrícola
SR. D. ALFONSO RUIZ MARTIN

Perito Agrícola
SR. D. JOAQUIN MARTIN DE HIJAS

Perito Agrícola
SR. D. FRANCISCO VILLOTA MUNIESA

Perito Agrícola
SR. D. ENRIQUE CALVO GIL

Perito Agrícola
SR. D. ENRIQUE SUAREZ DE CEPEDA

Ayudante de Montes
SR. D. RAMON MECO MUÑOZ

Estadístico Técnico
SR. D. LORENZO VILLANUEVA LOZANO

Estadístico Técnico
SR. D. EUSTASIO MARTIN-NIETO MORA

Funcionario eventual del Instituto Nacional de Estadística
SR. D. FRANCISCO DE ASIS VAQUERO PANIAGUA

INDICE ALFABETICO

A

	Páginas
Abetos	15, 39, 40
Abonadoras	19, 46
Abonos	23, 47, 48
Aceitunas	34, 35
Acelga	29
Aeromotores	44
Agavilladoras	20, 46
Agrios	14, 36
Ajo	29
Albaricoqueros	14, 37, 38
Alcachofas	29
Alcornoques	15, 39,
Alfalfa	30
Algarrobos	14, 37, 38
Algodón	12, 31
Aliso	15
Almazara	23
Almendros	15, 37, 38
Ambito del censo	VIII
Animales sacrificados	43
Animales de trabajo	43
Aparcería	6, 7
Aprovechamiento explotaciones con tierras	8, 9, 10
Arados	19, 46
Arboles forestales	15, 39, 40
Arboles frutales	14, 37, 38
Arrendamiento	6, 7
Arroz	11
Asnos	16
Aspersión (Riegos por)	17
Avellanos	15, 37, 38
Avena	11, 27
Avena forrajera	30
Avenamiento	18
Aventadoras	20, 46
Aves	16

B

Barbechos	12,
Berenjena	29
Berza	30
Bodega	23
Bombas para elevación de agua	22, 46
Boniato	31
Bueyes	41

C

	Páginas
Caballos	16, 41
Cabrío (Ganado)	16, 41, 42
Cadenera (naranja)	36
Calabaza	29
Calabaza forrajera	30
Camiones	21, 46
Camionetas	21, 46
Canal, peso en, reses sacrificadas	43
Caña de azúcar	31
Carros	21, 46
Castaños	15, 39, 40
Cebada	11, 27
Cebada forrajera	30
Cebolla	29
Centeno	11, 27
Cepas	13, 33
Cera	42
Cerdos	16, 41, 42
Cereales	11, 27
Cerezos	14, 37, 38
Ciruelos	14, 37, 38
Clementina (mandarino)	36
Col caballar	30
Coles, repollos, berza	29
Colmenas	16, 41, 42
Común (mandarino)	36
Común (naranja)	36
Conejos	16, 41, 42
Cortaforrajes	21, 46
Cortarraices	21, 46
Cosechadoras	20, 46
Cultivadores	19, 46
Cultivos forrajeros	12, 30
Cultivos para obtención de semillas	12, 31

CH

Chopos	15, 39, 40

D

Definiciones	VIII
Desgranadoras de maíz	21, 46
Drenajes	18

E

Páginas

Empacadoras 20, 46
Empresas auxiliares agrarias VIII
Encinas 15, 39
Enmiendas 47, 48
Escarificadores 19, 46
Escarola 29
Escorias Thomas 47, 48
Esparceta 30
Espárragos 29
Espinacas 29
Espolvoreadores 19, 46
Espontáneas no arbóreas (especies) 10, 39
Estiércol 47, 48
Eucalipto 15, 39
Explotación agraria (definición) VIII

F

Flores 12, 29
Fragmentación de las explotaciones 4, 5
Fresa 29
Fresno 15
Frutales 14, 37, 38

G

Gallinas 16, 41, 42
Ganadería 16, 41, 42
Gansos 41, 42
Garbanzos 28
Generadores eléctricos 44
Gradas 19, 46
Guadañadoras 20, 46
Guindos 14, 37, 38
Guisantes 28

H

Habas 28
Haya 15, 39, 40
Higueras 15, 37, 38
Hortalizas 12, 29
Huevos 42

I

Improductivas (tierras) 10
Instalaciones complementarias 23

J

Judías 11, 27, 28

L

Páginas

Lagares (de sidra) 23
Lana 42
Lanar (Ganado) 16, 41, 42
Leche 42
Lechuga 29
Leguminosas 12, 28
Lentejas 28
Limoneros 14, 36

M

Maíz 11, 27, 28
Maíz forrajero 30
Mandarinos 14, 36
Manzanos 15, 37, 38
Maquinaria 19, 20, 21, 46
Medios de transportes 21, 46
Melocotoneros 14, 37, 38
Melón 29
Membrillero 14, 37, 38
Miel 42
Molinos de grano 21, 46
Motores 44
Mular (ganado) 16, 41

N

Nabo forrajero 30
Naranjos 14, 36
Navel (naranja) 36
Nitrato amónico cálcico 47, 48
Nitrato de Chile y de cal 47, 48
Nitrosulfato amónico 47, 48
Norias 22, 46

O

Ocas 41, 42
Olivar 13, 34, 35
Olmos 15
Ovejas 42

P

Parcelas (número y clasificación) 4, 5
Patatas 12, 31
Patos 41, 42
Pavos 41, 42
Pepino 29
Perales 15, 37, 38
Pimiento 29
Pinos 15, 39
Potencia (motores) 44
Potencia (tractores) 45
Praderas o prados permanentes 10
Proceso de transformación en regadío 17
Propiedad 5, 6
Pulverizadores 19, 46

R

	Páginas
Rastras	19, 46
Rastrillos de ruedas	20, 46
Rastrojos	12
Regadío	9, 10, 17, 18
Régimen de tenencia	6, 7
Remolacha azucarera	12, 31
Remolacha forrajera	30
Remolques	21, 46
Repollo	29
Riegos y avenamientos	17, 18
Riegos por aspersión	17
Robles	15, 39

S

Sacrificio de ganado	43
Sandía	29
Sanguina (naranja)	36
Satsuma (mandarino)	36
Secano	8
Segadoras atadoras	20, 46
Seleccionadoras de semillas	21, 46
Sembradoras	19, 46
Sementales (caballar, cerda, vacuno	41, 42
Semillas (obtención)	12, 31
Sidra (lagares)	23
Sulfato amónico	47
Superficie abonada	23, 47
Superficie pastada	10
Superficie no pastada	10
Superfosfatos de cal	47

T

	Páginas
Tabaco	31
Tamaño de las explotaciones	3
Tenencia (Régimen)	6, 7
Toros	41
Tractores	19, 45
Transporte en uso (medios de)	21, 46
Trébol de Alejandría	30
Trébol encarnado	30
Trigo	11, 27
Trilladoras	20, 46
Trillos	20, 46
Trituradores de grano	21, 46

U

Uva	13, 32, 33

V

Vacas	16, 41
Vacuno	16, 41
Valencia Late (naranja)	36
Verna (naranja)	36
Veza	28
Viñedo	13, 32, 33
Vivero	12

Y

Yeros	28

PRIMER CENSO AGRARIO DE ESPAÑA

Octubre 1962

PLAN DE PUBLICACIONES

SERIE B.— CUADERNOS PROVINCIALES

Esta serie está constituída por 50 cuadernos que contienen la información numérica tabulada resultante del Censo para cada una de las provincias españolas.

Esta información se presenta dividida en tres partes:

La *primera parte* contiene datos provinciales sobre parcelación, régimen de tenencia; distribución de la superficie según su aprovechamiento, superficie de cereales, leguminosas, patata, remolacha azucarera, vivero, cultivos forrajeros, cultivos para la obtencion de semillas, barbechos y rastrojos, hortalizas y flores, viñedo, olivar, frutales; tierras pobladas por especies arbóreas forestales; ganado de las distintas especies; regadíos y avenamientos; energía y maquinaría; superficie abonada e instalaciones complementarias.

La información se presenta separadamente para las explotaciones sin tierras, y para las explotaciones con tierras de cada una de las 20 clases en que según su superficie total, se han clasificado a efectos de Tabulación.

La *segunda parte* contiene una información complementaria de la anterior, obtenida mediante un plan de muestreo aleatorio, sobre cereales, leguminosas, hortalizas y flores, cultivos forrajeros, patata, boniato, remolacha azucarera, algodón, tabaco, viñedo, olivar, frutales, especies arbóreas forestales, ganadería, energía, maquinaría y abonos.

La *tercera parte* contiene información sobre cada uno de los municipios de la provincia referente al número y superficie de las explotaciones clasificadas según la superficie total de sus tierras, distribución de la superficie según el régimen de tenencia y número de parcelas de los distintos tamaños.

De venta en las librerías de toda España y en la Administración de Publicaciones del

INSTITUTO NACIONAL DE ESTADISTICA

Ferraz, 41.- Teléfono 2 48 38 00 / 245.- MADRID - 8

00 22 00 71

SERIE B.- CUADERNOS PROVINCIALES.- Nº 45


Sevilla
G
252
XII
62'