1 DUP

CENSO
DE LA
POBLACION Y DE LAS VIVIENDAS
DE
ESPAÑA

NOMENCLATOR

G
0774
V. 1

PRESIDENCIA DEL GOBIERNO

INSTITUTO NACIONAL DE ESTADISTICA

CENSO DE LA POBLACION
Y DE LAS VIVIENDAS DE ESPAÑA DE 1960

NOMENCLATOR

DE LAS
CIUDADES, VILLAS, LUGARES, ALDEAS
Y DEMAS ENTIDADES DE POBLACION

BARCELONA

TARRAAGONA

LERIDA

GERONA

G - 0774

CENSO DE LA POBLACION Y DE LAS VIVIENDAS DE ESPAÑA DE 1960

NOMENCLATOR DE LA PROVINCIA DE BARCELONA

Erratas advertidas

Página	Columna	Línea	Dice	Debe decir
52	1	11	Arraba	Arrabal
63	3	4	Arrabal de Eularia (El)	Arrabal de Santa Eulalia (El)
65	4	48	Castellar del Valles	Aguilar de Segarra
65	4	49	Aguilar de Segarra	Castellar del Valles
66	2	5	Catelloli	Castellolí
66	2	18	Avinyonet	Argensola
66	2	19	Argensola	Avinyonet
66	2	25	San Vicente del Castellet	San Vicente de Castellet
66	3	32	Esparraguera	Espadamala
66	3	33	Espadamala	Esparraguera
66	4	41	Rajadell	Balenya
66	4	42	Balenyá	Olbán
66	4	43	Olban	Rajadell
69	3	21	Porquerissas	Porquerisas
71	3	27	San Martín de Riudeperas	Duplicada tachar (está bien en la pág. 70)
71	4	27	San Martín de Riudeperas	idem. idem.
72	3	13	Torre Busqueta	Torre Busqueta (La)
67	1	44	(Omitida)	Garrigá (Entidad)
67	2	44	(Omitida)	Valldan (Ayuntamiento)

PRESIDENCIA DEL GOBIERNO

INSTITUTO NACIONAL DE ESTADISTICA

CENSO DE LA POBLACION

Y DE LAS VIVIENDAS DE ESPAÑA DE 1960

NOMENCLATOR

DE LAS

CIUDADES, VILLAS, LUGARES, ALDEAS

Y DEMAS ENTIDADES DE POBLACION

PROVINCIA DE BARCELONA



PRESIDENCIA DEL GOBIERNO

INSTITUTO NACIONAL DE ESTADISTICA

CENSO DE LA POBLACIÓN

Y DE LAS VIVIENDAS DE ESPAÑA DE 1960

NOMENCLATOR

DE LAS

CIUDADES, VILLAS, LUGARES, ALDEAS

Y DEMAS ENTIDADES DE POBLACIÓN

PROVINCIA DE BARCELONA

COMISION MIXTA DE COORDINACION ESTADISTICA
SERVICIO DE DOCUMENTACION
BARCELONA

R. 3255

Depósito legal: M. 3.080.—1963

Sucs. de Rivadeneyra, S. A.—Paseo de Onésimo Redondo, 26.—Madrid

PROVINCIA DE BARCELONA

SITUACION Y SUPERFICIE

La provincia de Barcelona está situada en la región NE. de la Península, entre los 41° 13′ y 42° 20′ de latitud N. y los 5° 4′ y 6° 28′ de longitud E. del meridiano de Madrid.

Limita al N. con la provincia de Lérida y Gerona, al E. con esta última y el mar Mediterráneo, al S. con éste y la de Tarragona, y al O. con la de Lérida.

Su extensión superficial es de 7.732,73 kilómetros cuadrados, que representa el 1,52 por 100 del total de España; superficie que, descompuesta por partidos judiciales, arroja las siguientes cifras:

Arenys de Mar	401,32 km²
Barcelona	124,80 »
Berga	1.288,77 »
Granollers	648,87 »
Hospitalet	196,89 »
Igualada	884,26 »
Manresa	1.252,78 »
Mataró	182,56 »
Sabadell	232,16 »
San Feliu de Llobregat	324,05 »
Tarrasa	366,37 »
Vich	1.100,49 »
Villafranca del Panadés	467,92 »
Villanueva y Geltrú	261,49 »

Su población absoluta es de 2.877.976 habitantes, y la relativa 372 habitantes por kilómetro cuadrado.

OROGRAFIA, HIDROGRAFIA Y COSTA

Barcelona es una provincia montañosa; las llanuras son escasas, y aun suelen ser quebradas por colinas y lomas. El sistema montañoso se presenta como una escalinata inmensa. Se inicia cerca del mar con cotas de 500 a 700 metros y culmina con cimas que oscilan entre los 2.000 y 2.600 metros de altitud. Los ejes de este relieve estructuran la tierra como un inmenso abanico entreabierto, cuyas varillas convergen hacia el llano del Ampurdán (Gerona). Las serranías que dibuja este varillaje se agrupan realmente en tres fajas desiguales, separadas entre sí por depresiones, en las cuales las tierras se presentan en amplios surcos, como el Vallés y el Panadés; en grandes hondonadas, como la Plana de Vich, cuencas del Odena y Barberá; o en altiplanicies, como la Segarra.

Un corte teórico del relieve, de N. a S., nos mostraría:

a) Macizo Pirenaico.
b) Falla límite del Prepirineo.
c) Depresión central.
d) Serranía del interior.
e) Depresión prelitoral.
f) Serranía de la costa.
g) Llanura costera.

Por lo dicho puede apreciarse que el territorio de esta provincia se desarrolla en escalones sucesivos desde el mar al Pirineo, constituyendo tres zonas separadas entre sí por tres líneas montañosas.

Aparece en primer término la zona marítima, dividida en tres partes: *costa oriental, llano de Barcelona y costa de poniente*. Entre esta zona y la siguiente se alza la primera línea montañosa, rota en dos partes por el Besós y el Llobregat. La segunda zona se dilata también de SO. a NE., constituida por dos feracísimas llanuras, el *Panadés* y el *Vallés*. La segunda línea montañosa tiene por límites extremos la Sierra de Brufaganya y el Montseny. La tercera zona comprende de occidente a oriente, la *Plana de Bagés*, que sube hasta Berga, el *Llusanés* y la *Plana de Vich*. Finalmente, la línea montañosa septentrional está formada por la Sierra de Cadí, de la cual se desprenden hacia el S. dos cadenas, la occidental hasta Berga, y la oriental hasta la cuenca del Gavarresa, limitando el Llusanés. El sistema orográfico de la provincia de Barcelona es, pues, muy regular, aunque no único.

Bajando de N. a S. aparece en primer término la cordillera de Cadí, inmensa estribación del Pirineo Catalán, unida con el gigantesco Puigmal por el collado de Tosas, con su vertiente septentrional mirando a la Cerdaña y dando nacimiento por el S. al Llobregat. De ella se desprenden dos estribos, el occidental en Gósol, bajando hasta Berga, con alturas de 2.072 metros en el Paguera; el oriental se desarrolla en líneas paralelas, estrechando la cuenca del Llobregat y separándolo de la del Freser y del Ter, siendo su límite meridional la Sierra de Pinós y dejando al oriente el Montgrony. La segunda línea montañosa es mucho más complicada; empieza al oriente del Gavarresa y se halla en primer término dividida por el Ter, que cruza la Plana de Vich, rodeada en anfiteatro por un círculo grandioso de montañas. Al oriente de la Plana se levantan las Guillerías, y a continuación el Montseny, que limita la cuenca del Congost con alturas de 1.741 metros. Al occidente empieza una verdadera cordillera que baja primeramente al S. por Puig Rodós (1.056 metros), las montañas de Berti, en las que se eleva el Puig Graciós (700 metros), y las de San Lloréns (1.120 metros), hasta el Llobregat, álzase a la derecha de este río el Montserrat (1.236 metros) y se divide la cordillera en dos ramales, uno hacia el N. por las Sierras de Rubió, y otro, cortado por el Noya, a poniente, hasta la Sierra de Brufaganya. La tercera línea montañosa aparece cortada en dos puntos por el Besós y el Llobregat, en el trozo oriental se elevan las Sierras de Montnegre (793 metros), el Corredor, Montalt, San Mateo

y Matas, con el elegante Montealegre junto al Besós; en el segundo trozo aparece el Tibidabo (522 metros) y Montjuich (213 metros); en el tercero, comprendido entre el Noya y el mar, se destacan las Agullas (585 metros) y la Morella (595 metros) en las costas de Garraf.

El terreno descrito ofrece en realidad dos vertientes, la del Llobregat y la del Besós; pero a consecuencia de la caprichosa división de la provincia, hay que contar otras dos, la del Ter y la del Tordera, todas con decidida inclinación de N. a S.

Arteria vital es el río Llobregat, que nace en la Sierra de Cadí, entre Coll de Jou y el de Tosas, a poca distancia de Castellar d'en Nuch (1.295 metros) y desagua en el Mediterráneo a unos cinco kilómetros al S. de Montjuich, después de un curso de unos 170 kilómetros. Baña las tierras de los partidos judiciales de Berga, Manresa, Igualada y San Feliu de Llobregat. Constituye una gran fuente de riqueza para la provincia de Barcelona, pues sus aguas son muy aprovechadas como energía, para riego y usos industriales, hallándose establecidas en sus márgenes numerosas fábricas que comunican una vida próspera a importantes colonias y centros fabriles.

Son afluentes el Cardoner, el Noya y la riera de Saldés por la derecha, y las rieras de Marlés, de Relat y de Calders, por la izquierda.

Sigue en importancia el Besós; ramas madres del mismo son el Congost y el Mogent, que se unen al pie de Montmeló. La longitud de su curso es de 57 kilómetros, y desagua a unos cinco kilómetros al NE. del puerto de Barcelona. Le afluyen el Tenas, el Ripoll y el Caldas.

El Ter es el río más caudaloso de Cataluña, corta en semicírculo la Plana de Vich desde un poco más arriba de Montesquíu, que es por donde entra, viniendo de la provincia de Gerona, hasta un poco más abajo de Sau, que es por donde vuelve a entrar a aquella provincia.

Menores son el Tordera y el Foix, formando el primero una sección del límite con la provincia de Gerona.

La costa de esta provincia se extiende en una longitud de 122 kilómetros desde la desembocadura del río Tordera hasta cerca de la desembocadura del río Foix; en general, es uniforme, pero cortada, exceptuando las rocosas costas de Garraf y algunos pequeños promontorios, entre ellos el de Monte Calvario, en Arenys de Mar; el resto del litoral es arenoso, con extensas y hermosas playas, sobresaliendo las de Sitges y Castelldefels.

REGIONES O ZONAS NATURALES

A pesar de la actual división administrativa, se conserva aún la antigua división comarcal que se fundó en límites topográficos que determinan, en cierta porción de terreno, una mayor semejanza en los caracteres, costumbres, trajes, modulaciones en el lenguaje, etcétera.

Las más caracterizadas de esta provincia son las siguientes:

Maresma.—Es una estrecha faja de tierra a lo largo de la costa que va desde el Llobregat al Tordera, respaldada por la cordillera litoral catalana, de escasas alturas y contextura granítica. Algunas de sus poblaciones tienen rancio abolengo histórico o arqueológico que han sabido conservar, no obstante haberse transformado en centros industriales de carácter textil, predominando las fábricas de géneros de punto. Su capital es Mataró, ciudad que se identifica con la ibérica *Ilduro*.

El Vallés.—Al S. del Montseny y limitada al O. por las sierras y alturas que se yerguen hasta Montserrat, se abre la depresión del Vallés, cerrada hacia el mar por el viejo núcleo granítico de la pequeña sierra de Levante que la separa de la costa. El Vallés forma una llanura levemente ondulada. Su centro histórico es el antiguo monasterio de San Cugat, aunque la capital administrativa se trasladó luego a Granollers. Sus dos ciudades más importantes son Sabadell y Tarrasa.

Pla de Bagés.—En las faldas septentrionales de Montserrat se encuentra el Pla de Bagés, pequeña comarca atravesada por los ríos Llobregat y Cardoner. Su capital es Manresa, la Minorisa de los romanos e importante población industrial.

El Panadés.—Esta comarca se extiende desde el río Noya hasta el *Campo de Tarragona*. El Panadés es un territorio exclusivamente agrícola, con sus cultivos predominantes de cereales y viñedos e industrias derivadas. Su primitiva capital fué la fortaleza de Olérdola, pero luego se trasladó la cabeza de la comarca a Villafranca del Panadés.

Ausona.—Está constituida esta comarca por la *Plana de Vich* y cerrada por montañas en todas direcciones: el Montseny, al S.; el Llusanés, por el O.; los montes del Prepirineo, al N., y las Guillerías y Collsacabra, al E. Vich, situada en el centro de la *Plana*, es su capital histórica, sede de un antiguo obispado restaurado en el siglo IX, y desde entonces uno de los grandes focos intelectuales de los condados catalanes.

Anoya.—Esta comarca está limitada por las provincias de Lérida y Tarragona y por las comarcas de Bagés, Bajo Llobregat y el Panadés. La cruza el río Noya, y su centro comarcal es Igualada; sus tenerías y los tejidos constituyen su riqueza principal.

Bergadá.—Forma la parte septentrional de la provincia y limita con la provincia de Gerona y Lérida y con las comarcas de Ausona y Bagés. La atraviesa de N. a S. el río Llobregat. Su centro comarcal es Berga. Esta comarca se extiende por toda la alta cuenca del Llobregat.

TIPOS DE MUNICIPIOS POR SU SITUACION Y VITALIDAD

La provincia de Barcelona es eminentemente industrial, predominando la industria textil; sus centros fabriles más importantes son Barcelona, Badalona, Sabadell, Tarrasa, Mataró y Manresa.

También ocupa destacado lugar en la producción agrícola, debiendo citarse las frondosas huertas del Pla del Llobregat, el Vallés, Planas de Vich y Bagés, y las comarcas de Arenys de Mar, Mataró, Panadés y Sitges.

PARTIDOS JUDICIALES Y DIOCESIS

La provincia de Barcelona fue dividida en partidos judiciales por Decreto de 21 de abril de 1834. La división entonces establecida ha sufrido algunas modificaciones; en la actualidad cuenta con 14 partidos judiciales, que son los siguientes: Arenys de Mar, Barcelona (con 18 Juzgados de Primera Instancia e Instrucción), Berga, Granollers, Hospitalet, Igualada, Manresa, Mataró, Sabadell, San Feliu de Llobregat, Tarrasa, Vich, Villafranca del Panadés y Villanueva y Geltrú.

Esta provincia está integrada por 309 Municipios. En relación con el Nomenclátor de 1950 sólo hay que señalar la creación del nuevo partido judicial de Hospitalet, con municipios segregados del de San Feliu de Llobregat, y los cambios de nombre de Castelladral y San Juan de Fábregas, que pasan a denominarse Navas y Rupit, así como algunas otras modificaciones de menor importancia en los nombres de otros.

En lo eclesiástico, la mayor parte de los municipios de la provincia dependen de las diócesis de Barcelona y Vich, y algunos otros de las de Gerona y Solsona.

TIPOS DE EDIFICACIONES: RURAL, INDUSTRIAL Y URBANA

Así como la vivienda urbana va perdiendo características que antes la diferenciaban, no ocurre lo propio con la vivienda rural, que de tiempo secular ha venido, y viene, repitiéndose; y es que la vivienda popular está sujeta a exigencias geográficas y climatológicas; no es el hombre el que dirige, sino los agentes externos los que imponen sus características.

La provincia de Barcelona, dada la complejidad de su suelo y diferente climatología, hace que la vivienda típica rural difiera mucho de una a otra comarca.

A esta vivienda típica popular se la conoce con el nombre de «masía»

designándose con este nombre a la casa de labranza con sus dependencias anexas. Hay que distinguir en esta provincia tres zonas bien definidas: alta montaña, baja montaña, tierras interiores de espaldas al mar y tierras bajas que constituyen el litoral.

La población de la alta montaña se asocia en grupos reducidos. La casa del labrador de esta zona es recogida en la parte destinada a habitaciones; el tejado suele ser de pizarra, con acentuada inclinación; las ventanas son pocas y reducidas. El material empleado es la mampostería y el mortero de cal. Los techos suelen ser de madera, como también algunos tabiques, con el fin de que la vida en su interior sea lo más confortable posible.

La casa típica de la baja montaña es una casa grande, cubierta con tejas, orientada al Mediodía, a donde se abren las ventanas y un gran balcón; apropiada y acondicionada para las comodidades de la familia, conservación de forrajes y granos y abrigo del ganado. Cuenta tres unidades principales: la planta baja, destinada con preferencia a los animales, aunque frecuentemente hay el horno, la cocina y el comedor, con la típica «llar»; el primer piso, con una sala central y a ambos lados los dormitorios, en número de cuatro o seis; el segundo piso suele tener el desván y el granero. Adosado a la casa hay el pajar, para hierbas finas, abrigo de carros y aperos de labranza, y en el exterior, los clásicos almiares (pallers).

En las tierras bajas que constituyen el litoral, la casa del labrador es alta y más abierta. El ganado ya no tiene la más mínima importancia, como no sean las aves de corral. Muchas de ellas tienen aspecto muy cuidado, y las hay que, además de la habitación del colono (masover), cuentan con vivienda para el propietario. Algunas, aunque en reducido número, tienen adosada a la casa una torre defensiva, a modo de atalaya.

Existe, además, la casa de tipo industrial, pequeña y falta de carácter, generalmente agrupada en «colonias industriales».

La edificación urbana tiene en esta provincia destacado valor, dado el gran número de importantes núcleos que en ella existen. En general, es suntuosa, con tendencia renovadora, agrupándose en calles más o menos anchas, plazas y jardines. Los materiales empleados son la piedra, cemento y ladrillo, acusándose en la actualidad la estructura de hormigón armado y revestimiento de la fachada con ladrillo y piedra artificial.

IMPORTANCIA Y MOTIVOS DE LA DISEMINACION Y EL AGRUPAMIENTO

Un hecho capital es la concentración humana en los núcleos industriales de las tierras bajas. Este fenómeno tiene su máxima manifestación en las tierras comprendidas dentro del área ferroviaria que forman las líneas de la costa y del interior, con el aditamento de las líneas del Vallés occidental, hasta Sabadell y Tarrasa. La concentración tiene lugar en la franja litoral del Maresma, que abarca un buen número de municipios de tipo agrícola e industrial, constituyendo el centro de la fabricación de géneros de punto, siendo los principales Sabadell y Tarrasa, núcleos de la industria lanera, a siete kilómetros el uno del otro, Badalona y Hospitalet, verdaderos arrabales de la capital, e Igualada y Manresa, antiguos centros de la industria textil algodonera, que han acrecentado su población como los anteriores en gran proporción.

Junto con los municipios ya citados, de Badalona y Hospitalet, hemos de reseñar los de Cornellá, Esplugas, Molíns de Rey, Moncada y Reixach, Pallejá, Papiol, Prat de Llobregat, Ripollet, San Adrián del Besós, San Baudilio de Llobregat, San Cugat del Vallés, San Feliu de Llobregat, San Juan Despí, San Justo Desvern, San Vicente dels Horts, Santa Coloma de Cervelló, Santa Coloma de Gramanet, Sardanyola, Castelldefels, Gavá, Mongat, San Clemente de Llobregat, Tiana y Viladecans, que, con un total de 265.129 habitantes, constituyen el gran cinturón o zona de influencia de la ciudad de Barcelona. De donde se deduce que la mayoría de los habitantes de esta provincia viven en populosos centros, signo evidente de trabajo y de riqueza.

La máxima diseminación se registra en los municipios de la comarca del Bergadá, o sea en la cuenca superior del Llobregat.

LA CAPITAL

Barcelona, en opinión de Cervantes «archivo de cortesía, albergue de los extranjeros, hospital de los pobres, patria de los valientes, venganza de los ofendidos, correspondencia grata de firmes amistades, y en sitio y belleza, única», es la primera ciudad de España por su industria y por su comercio. Situada en el centro del llano de su nombre, guarnecida al Noroeste por la línea semicircular del Tibidabo, desde el Llobregat al Besós, aparece asentada sobre el Táber, colina central, y en la falda septentrional de Montjuich. Dada la gran extensión de su término municipal (91,41 Km²), su altitud sobre el nivel del mar es muy variada. En general, el terreno desciende suavemente desde el Tibidabo al mar.

La ciudad, que primitivamente sólo ocupaba el monte Táber, fue extendiéndose paulatinamente en todas direcciones, ganando terrenos al mar, a la falda del Montjuich y al llano. El primer ensanche llegó hasta las Ramblas. El segundo ensanche abarcó el Arrabal, hasta Montjuich, derribando la muralla de la Rambla. Finalmente, decretado el derribo de las murallas en 1854, extendióse rápidamente por el llano.

Actualmente la capital, con los pueblos agregados, constituye una inmensa urbe de configuración horizontal, muy semejante a la del territorio de la provincia, pues arrancando del mar, se extiende en abanico por las faldas de la cordillera del Tibidabo.

La ciudad puede dividirse en tres secciones: el casco antiguo, el ensanche y los pueblos agregados. El casco antiguo, desde el mar a la plaza de Cataluña, barrio predominantemente industrial.

Arranca el ensanche de la espaciosa plaza de Cataluña, verdadero corazón de Barcelona, y se extiende a la derecha y a la izquierda, hacia el Besós y el Llobregat. Sus calles, perpendiculares unas y paralelas otras al casco antiguo, se cortan en ángulos rectos, formando manzanas de área cuadrada, con cuatro chaflanes, que originan verdaderas plazas.

Los pueblos agregados son: Sans, Las Corts, San Gervasio, Gracia, San Andrés de Palomar, San Martín de Provensals, Horta y Sarriá.

El municipio de Barcelona cuenta con 12 distritos municipales y 18 juzgados de primera instancia e instrucción.

El puerto de Barcelona es uno de los monumentos más dignos de la grandiosa urbe catalana.

Antiguamente la ciudad careció de él, siendo una playa abierta y sin abrigo. En tiempo de los romanos y de los primeros condes, el primitivo puerto estaba situado al otro lado de Montjuich. Los barceloneses sintieron desde un principio la necesidad de un muelle, y en 1438 alcanzaron de Alfonso V un lato privilegio para construir un puerto por cuenta del comercio de Barcelona, poniéndose la primera piedra el 2 de agosto de 1439. Desde entonces ha venido ensanchándose y perfeccionándose. Mide una longitud de 1.800 metros (de N. a S.), hasta la boca, y 610 metros de anchura (de E. a O.). Consta de un antepuerto y de ocho dársenas, que comprenden 17 muelles; éstos representan 9.082,85 metros lineales, con calados al pie que oscilan de 8 a 11,20 metros en aguas medias. El espigón de abrigo de las dársenas, o sea el espigón principal, tiene en la actualidad 4.200 metros. Todo el puerto es de carácter artificial. Tiene una superficie total de unas 325,3 hectáreas, de las cuales 226,5 pertenecen a superficie de agua y 98,8 a superficie terrestre.

Barcelona debe considerarse como el punto central de la industria de Cataluña y como su resorte o motor.

La gran industria tiene las oficinas, despachos y almacenes en la ciudad, aunque la mayor parte de las fábricas radican en las afueras y en otros términos municipales.

Barcelona, ciudad vitalísima, vive el presente y sigue avanzando hacia el futuro, sin olvidarse jamás *quanta fuit*: la gloria que alcanzó en el pasado

FILOLOGIA VERNACULA CON EQUIVALENTES CASTELLANOS

Ciertas entidades de población se denominan con palabras catalanas. Traducimos algunas de difícil interpretación: Abaix, Baix, Avall o Vall (abajo); Amunt, Munt o Dait (arriba); baral (sitio, punto o paraje); bauma (concavidad, oquedad), botigas (tiendas), ca'l o cal (casa del). ca'n o cãn (casa de); cap (cabo o extremo); carrer (calle); castell (castillo); creu (cruz); farga (forja); guixeras (yesales); mas (manso); mitg (medio); pla (llano); puig (altozano); racó (rincón); serrat (collado, cerro); sot (cañada,hondonada).

Provincia de BARCELONA

Comprende esta provincia los siguientes municipios, por partidos judiciales

Partido de Arenys de Mar

Arenys de Mar.
Arenys de Munt.
Calella.
Campíns.
Canet de Mar.
Fogás de Tordera.
Gualba.
Malgrat.
Palafolls.
Pineda.
San Acisclo de Vallalta.
San Celoní.
San Cipriano de Vallalta.
San Esteban de Palautordera.
San Pol de Mar.
Santa María de Palautordera.
Santa Susana.
Tordera.
Vallgorguina.
Villalba Saserra.

Partido de Barcelona

Badalona.
BARCELONA.
San Adrián de Besós.
Santa Coloma de Gramanet.

Partido de Berga

Alpéns.
Aviá.
Bagá.
Berga.
Borredá.
Capolat.
Cardona.
Caserras.
Castellar del Ríu.
Castellar de Nuch.
Castell del Areny.
Espunyola.
Fígols.
Gironella.
Gisclareny.
Guardiola de Berga.
Llussá.
Montclar.
Montmajor.
Nou (La).
Olbán.
Pobla de Lillet (La).
Prats de Llusanés.
Puigreig.
Quart (La).
Sagás.
Saldés.
San Jaime de Frontanyá.
San Martín del Bas.
Santa María de Marlés.
Serchs.
Vallcebre.
Valldán.
Vilada.
Viver y Serrateix.

Partido de Granollers

Ametlla (La).
Ayguafreda.
Bigas.
Caldas de Montbuy.
Canovellas.
Cánoves.
Cardedeu.
Castelltersol.
Fogás de Monclús.
Franquesas del Vallés (Las).
Garriga (La).
Granollers.
Llagosta (La).
Llinás.
Llissá de Munt.
Llissá de Vall.
Martorellas.
Mollet.
Montmany.
Montmeló.
Montornés del Vallés.
Montseny.
Parets.
Roca (La).
San Antonio de Vilamajor.
San Fausto de Campcentellas.
San Feliu de Codinas.
San Pedro de Vilamajor.
San Quirico Safaja.
Santa Eulalia de Ronsana.
Santa María de Martorellas de Arriba.
Tagamanent.
Vallromanas.

Partido de Hospitalet

Begas.
Castelldefels.
Cornellá.
Gavá.
Hospitalet.
Prat de Llobregat.
San Baudilio de Llobregat.
Viladecáns.

Partido de Igualada

Argensola.
Bellprat.
Bruch.
Cabrera de Igualada.
Calaf.
Calonge de Segarra.
Capellades.
Carme.
Castellfullit de Riubregós.
Castellolí.
Collbató.
Copóns.
Igualada.
Jorba.
Llacuna (La).
Masquefa.
Montmaneu.
Ódena.
Orpi.
Piera.
Pierola.
Pobla de Claramunt (La).
Prats del Rey.
Pujalt.
Rubió.
Salavinera.
San Martín de Tous.
San Martín Sasgayolas.
Santa Margarita de Montbúy.
Santa María de Miralles.
Torre de Claramunt.
Vallbona.
Veciana.
Vilanova del Camí.

Partido de Manresa

Aguilar de Segarra.
Artés.
Avinyó.
Balsareny.
Calders.
Callús.
Castellbell y Vilar.
Castellfullit del Boix.
Castellgalí.
Castellnou de Bages.
Estany.
Fonollosa.

Gayá.
Granera.
Guardiola.
Manresa.
Monistrol.
Monistrol de Calders.
Moyá.
Mura.
Navarcles.
Navas.
Rajadell.
Rocafort y Vilumara.
Sallent.
Sampedor.
San Felíu Saserra.
San Fructuoso de Bages.
San Martín de Torruella.
San Mateo de Bages.
Santa Cecilia de Montserrat.
Santa María de Oló.
San Vicente de Castellet.
Suria.
Talamanca.

Partido de Mataró

Alella.
Argentona.
Cabrera de Mataró.
Cabrils.
Caldas de Estrach.
Dosríus.
Masnou.
Mataró.
Mongat.
Orrius.
Premiá de Mar.
San Andrés de Llevaneras.
San Ginés de Vilasar.
San Juan de Vilasar.
San Pedro de Premiá.
San Vicente de Mont-Alt.
Teyá.
Tiana.

Partido de Sabadell

Castellar del Vallés.
Moncada y Reixach.
Palau de Plegamáns.
Polinyá.
Ripollet.
Sabadell.
San Quirico de Tarrasa.
Santa María de Barbará.
Santa Perpétua de Moguda.
Sardanyola.
Senmanat.

Partido de San Felíu de Llobregat

Abrera.
Castellví de Rosanés.
Cervelló.
Corbera de Llobregat.
Esparraguera.
Esplugas de Llobregat.
Gelida.
Martorell.
Molíns de Rey.
Pallejá.
Papiol.
San Andrés de la Barca.
San Clemente de Llobregat.
San Esteban Sasroviras.
San Felíu de Llobregat.
San Juan Despí.
San Justo Desvern.
San Lorenzo de Hortóns.
Santa Coloma de Cervelló.
San Vicente dels Horts.
Torrellas de Llobregat.
Vallirana.

Partido de Tarrasa

Castellbisbal.
Gallifa.
Matadepera.
Olesa de Montserrat.
Rellinás.
Rubí.
San Cugat del Vallés.
San Lorenzo Savall.
Tarrasa.
Ullastrell.
Vacarisas.
Viladecaballs.

Partido de Vich

Balenyá.
Brull.
Castellcir.
Centellas.
Collsuspina.
Folgarolas.
Gurb.
Malla.
Manlleu.
Masías de Roda.
Masías de Voltregá.
Montanyola.
Montesquíu.
Olost.
Orís.
Oristá.
Perafita.
Pruit.
Roda de Ter.
Rupit.
San Agustín de Llusanés.
San Bartolomé del Grau.
San Baudilio de Llusanés.
San Hipólito de Voltregá.
San Julián de Vilatorta.
San Martín de Centellas.
San Martín de Riudeperas.
San Pedro de Torelló.
San Quirico de Besora.
San Saturnino de Osormort.
Santa Cecilia de Voltregá.
Santa Eugenia de Berga.
Santa Eulalia de Riuprimer.
Santa María de Besora.
Santa María de Corcó.
San Vicente de Torelló.
Seva.
Sobremunt.
Sora.
Tabérnolas.
Taradell.
Tavertet.
Tona.
Torelló.
Vich.
Vilanova de Sau.

Partido de Villafranca del Panadés

Avinyonet.
Cabanyas (Las).
Castellví de la Marca.
Fontrubí.
Granada (La).
Mediona.
Olérdola.
Pachs.
Pla del Panadés.
Pontóns.
Puigdalba.
San Cugat Sasgarrigas.
San Martín Sarroca.
San Pedro de Riudevitlles.
San Quintín de Mediona.
San Sadurní de Noya.
Santa Fe del Panadés.
Santa Margarita y Monjos.
Subirats.
Torrelavid.
Torrellas de Foix.
Viloví.
Villafranca del Panadés.

Partido de Villanueva y Geltrú

Canyellas.
Castellet y Gornal.
Cubellas.
Olesa de Bonesvalls.
Olivella.
San Pedro de Ribas.
Sitges.
Villanueva y Geltrú.

TOTAL DE LA PROVINCIA

Partidos judiciales..... 14 **Municipios**..... 309

MUNICIPIO (Superficie km²) — SUBDIVISION — Entidad singular	CATEGORIA	Distancias — Km. (1)	Altitud (si hay placa oficial u otra información veraz) — m.	POBLACION DERECHO	POBLACION HECHO	EN EDIFICACIONES AGRUPADAS: NUMERO DE Viviendas	NUMERO DE Alojamientos o albergues	NUMERO DE HOGARES Privados	NUMERO DE HOGARES Colectivos	POBLACION RESIDENTE HABITUAL (2) Total	Varones	Mujeres	EN EDIFICACIONES DISEMINADAS: NUMERO DE Viviendas	NUMERO DE Alojamientos o albergues	NUMERO DE HOGARES Privados	NUMERO DE HOGARES Colectivos	POBLACION RESIDENTE HABITUAL (2) Total	Varones	Mujeres
ABRERA (19,89)																			
Abrera (capital)	Lugar	36,0	105	361	362	98	—	73	—	283	134	149	55	—	20	—	78	34	44
Rebato (El)	Arrabal	0,8	..	212	212	62	—	50	—	212	112	100	—	—	—	—	—	—	—
Santa María de Villalba	Caserío	3,0	..	141	141	34	—	25	—	96	49	47	13	—	9	—	45	25	20
TOTALES				714	715	194	—	148	—	591	295	296	68	—	29	—	123	59	64
AGUILAR DE SEGARRA (43,02)																			
Aguilar de Segarra (capital)	Lugar	96,0	641	263	256	28	—	26	—	109	54	55	37	—	35	—	147	73	74
Arrabal de las Corominas (El)	Caserío	5,5	..	97	97	—	—	—	—	—	—	—	28	—	20	—	99	55	44
Castellar	Caserío	3,0	..	137	137	18	—	16	—	61	30	31	23	—	16	—	76	37	39
TOTALES				497	490	46	—	42	—	170	84	86	88	—	71	—	322	165	157
ALELLA (9,59)																			
Alella (capital)	Lugar	17,0	90	1.730	1.836	478	—	388	14	1.676	869	807	109	—	38	—	160	76	84
Carrer del Canonge (El)	Caserío	0,8	..	67	67	22	—	19	—	67	34	33	—	—	—	—	—	—	—
TOTALES				1.797	1.903	500	—	407	14	1.743	903	.840	109	—	38	—	160	76	84
ALPENS (13,83)																			
Alpéns (capital)	Lugar	106,0	855	419	417	96	—	81	—	308	160	148	27	—	21	—	109	61	48
TOTALES				419	417	96	—	81	—	308	160	148	27	—	21	—	109	61	48
AMETLLA (LA) (14,12)																			
Ametlla (La) (capital)	Lugar	42,0	321	725	730	292	—	175	1	724	353	371	—	—	—	—	—	—	—
Mas Dorca (El)	Caserío	2,8	..	92	92	—	—	—	—	—	—	—	22	—	21	—	92	46	46
Pinar y Portús	Caserío	2,2	..	204	198	—	—	—	—	—	—	—	50	—	45	—	202	103	99
Serrat de la Ocata (El)	Caserío	4,8	..	50	60	—	—	—	—	—	—	—	11	—	10	1	50	23	27
Vecindario «Mas Fabrera»	Caserío	3,4	..	66	63	—	—	—	—	—	—	—	12	—	12	—	63	30	33
TOTALES				1.037	1.143	292	—	175	1	724	353	371	95	—	88	1	407	202	205
ARENYS DE MAR (6,45)																			
Arenys de Mar (cap.)	Villa	40,0	10	6.573	6.665	1.504	—	1.406	13	6.020	2.749	3.271	109	11	111	6	644	270	374
TOTALES				6.573	6.665	1.504	—	1.406	13	6.020	2.749	3.271	109	11	111	6	644	270	374
ARENYS DE MUNT (20,83)																			
Arenys de Munt (cap.)	Lugar	45,0	121	3.084	3.069	802	—	740	4	2.833	1.331	1.502	64	—	48	—	233	122	111
Subiráns	Caserío	2,6	..	77	75	14	—	13	—	63	30	33	2	—	3	—	12	6	6
Torrentbó	Caserío	4,0	..	109	108	22	—	17	—	79	44	35	9	—	6	—	29	15	14
Vallvidrera	Caserío	1,4	..	173	171	11	—	11	—	48	29	19	41	—	31	—	123	63	60
TOTALES				3.443	3.423	849	—	781	4	3.023	1.434	1.589	116	—	88	—	397	206	191

(1) A la capital municipal, para ésta a la de la provincia y para ésta a Madrid.
(2) Por ser un concepto diferente, el total de la población residente habitual puede ser distinto del de la población de Derecho o de Hecho.

Provincia de BARCELONA

MUNICIPIO (Superficie km²) SUBDIVISION — Entidad singular	CATEGORIA	Distancias — Km.	Altitud (si hay placa oficial u otra información veraz) — m.	POBLACION DERECHO	POBLACION HECHO	EN EDIFICACIONES AGRUPADAS: NUMERO DE Viviendas	NUMERO DE Alojamientos o albergues	NUMERO DE HOGARES Privados	NUMERO DE HOGARES Colectivos	POBLACION RESIDENTE HABITUAL Total	POBLACION RESIDENTE HABITUAL Varones	POBLACION RESIDENTE HABITUAL Mujeres	EN EDIFICACIONES DISEMINADAS: NUMERO DE Viviendas	NUMERO DE Alojamientos o albergues	NUMERO DE HOGARES Privados	NUMERO DE HOGARES Colectivos	POBLACION RESIDENTE HABITUAL Total	POBLACION RESIDENTE HABITUAL Varones	POBLACION RESIDENTE HABITUAL Mujeres
ARGENSOLA (47,10)																			
Albarells	Lugar	5,0	..	35	34	—	—	—	—	—	—	—	8	—	8	—	34	17	17
Argensola (capital)	Lugar	91,0	768	117	117	20	—	14	—	54	24	30	21	—	15	—	63	31	32
Carbessí	Lugar	2 0	..	53	51	—	—	—	—	—	—	—	13	—	13	—	51	27	24
Clariana	Lugar	5,0	..	93	93	—	—	—	—	—	—	—	19	—	19	—	93	48	45
Plans de Farrán	Caserío	4,0	..	42	42	—	—	—	—	—	—	—	9	—	9	—	42	19	23
Porquerisas	Lugar	4,0	..	29	29	—	—	—	—	—	—	—	8	—	6	—	29	11	18
Rocamora	Lugar	3,0	..	13	13	—	—	—	—	—	—	—	5	—	3	—	13	6	7
TOTALES				382	379	20	—	14	—	54	24	30	83	—	73	—	325	159	166
ARGENTONA (25,22)																			
Argentona (capital)	Villa	30,0	88	3.026	3.124	978	4	740	8	2.844	1.374	1.470	82	—	51	—	220	113	107
Vehinat de Clará (El)	Caserío	0,9	..	113	129	—	—	—	—	—	—	—	33	—	30	—	128	67	61
Vehinat de Cros (El)	Caserío	2,2	..	138	136	—	—	—	—	—	—	—	27	3	33	—	134	66	68
Vehinat de Pins (El)	Caserío	2,5	..	123	133	—	—	—	—	—	—	—	34	1	32	—	125	64	61
TOTALES				3.400	3.522	978	4	740	8	2.844	1.374	1.470	176	4	146	—	607	310	297
ARTES (17,92)																			
Artés (capital)	Villa	67,0	223	3.164	3.154	760	—	742	2	2.996	1.379	1.617	29	—	28	—	158	80	78
TOTALES				3.164	3.154	760	—	742	2	2.996	1.379	1.617	29	—	28	—	158	80	78
AVIA (27,14)																			
Aviá (capital)	Lugar	120,0	677	701	698	178	—	168	—	598	286	312	21	—	21	—	100	55	45
Ballús	Caserío	2,0	..	65	65	—	—	—	—	—	—	—	12	—	11	—	65	39	26
Castanyé	Caserío	0,5	..	349	346	—	—	—	—	—	—	—	80	—	76	—	346	173	173
Graugés	Caserío	1,0	..	225	225	40	—	38	—	157	74	83	16	—	15	—	68	30	38
Obiols	Caserío	2,0	..	108	108	19	—	17	—	66	31	35	10	—	9	—	42	22	20
Plana (La)	Fábrica	2,7	..	573	557	142	—	133	—	557	265	292	—	—	—	—	—	—	—
Riereta	Caserío	3,0	..	113	113	—	—	—	—	—	—	—	19	—	19	—	113	57	56
Vilamarí	Caserío	3,0	..	103	101	—	—	—	—	—	—	—	19	—	18	—	101	57	44
TOTALES				2.237	2.213	379	—	356	—	1.378	656	722	177	—	169	—	835	433	402
AVINYO (62,56)																			
Avinyó (capital)	Lugar	79,0	353	1.320	1.322	342	—	310	1	1.229	577	652	19	—	19	—	93	51	42
Santa Eugenia de Relat	Caserío	3,0	..	121	121	—	—	—	—	—	—	—	23	—	23	—	121	61	60
Santa María de Horta	Aldea	5,0	..	301	301	44	—	41	—	195	92	103	20	—	20	—	106	52	54
TOTALES				1.742	1.742	386	—	351	1	1.424	669	755	62	—	62	—	320	164	156
AVINYONET (29,12)																			
Arbossar	Caserío	4,2	..	133	133	26	—	26	—	120	64	56	3	—	3	—	13	7	6
Avinyonet	Iglesia	2,0	..	49	49	12	—	12	—	49	25	24	—	—	—	—	—	—	—
Cabrías (Las) (cap.)	Lugar	40,0	331	315	313	74	—	74	—	313	153	160	—	—	—	—	—	—	—
Cantallops	Lugar	2,0	..	150	148	38	—	38	—	148	73	75	—	—	—	—	—	—	—
Castelleta (La)	Caserío	5,0	..	60	59	12	—	12	—	59	26	33	—	—	—	—	—	—	—
Clariana	Caserío	0,5	..	27	27	9	—	9	—	27	14	13	—	—	—	—	—	—	—
Coll Blanch	Caserío	0,7	..	47	47	10	—	10	—	47	26	21	—	—	—	—	—	—	—
Gunyolas (Las)	Lugar	1,1	..	242	241	68	—	68	—	241	126	115	—	—	—	—	—	—	—
Sant Sebastía dels Gorchs	Lugar	3,0	—	153	153	32	—	32	—	153	77	76	—	—	—	—	—	—	—
TOTALES				1.176	1.170	281	—	281	—	1.157	584	573	3	—	3	—	13	7	6

MUNICIPIO (Superficie km²) / SUBDIVISION / — / Entidad singular	CATEGORIA	Distancias — Km.	Altitud (si hay placa oficial u otra información veraz) — m.	POBLACION DERECHO	POBLACION HECHO	EN EDIFICACIONES AGRUPADAS: NUMERO DE Viviendas	NUMERO DE Alojamientos o albergues	NUMERO DE HOGARES Privados	NUMERO DE HOGARES Colectivos	POBLACION RESIDENTE HABITUAL Total	Varones	Mujeres	EN EDIFICACIONES DISEMINADAS: NUMERO DE Viviendas	NUMERO DE Alojamientos o albergues	NUMERO DE HOGARES Privados	NUMERO DE HOGARES Colectivos	POBLACION RESIDENTE HABITUAL Total	Varones	Mujeres
AYGUAFREDA (7,96)																			
Ayguafreda (capital)...	Lugar....	49,0	404	1.233	1.223	474	—	291	4	1.181	528	653	10	—	10	—	42	25	17
TOTALES.....				1.233	1.223	474	—	291	4	1.181	528	653	10	—	10	—	42	25	17
BADALONA (22,17)																			
Badalona (capital).....	Ciudad...	9,0	6	91.364	90.655	19.051	665	21.752	29	91.130	43.972	47.158	—	—	—	—	—	—	—
Cañet.....	Barriada..	2,5	..	1.621	1.602	331	—	262	—	1.142	570	572	85	22	108	—	472	238	234
TOTALES.....				92.985	92.257	19.382	665	22.014	29	92.272	44.542	47.730	85	22	108	—	472	238	234
BAGA (42 99)																			
Bagá (capital).....	Villa.....	147,0	785	2.212	2.204	487	—	503	2	2 011	979	1 032	45	—	45	—	193	100	93
Terradellas.....	Caserío...	1,0	..	202	206	52	—	56	—	206	110	96	—	—	—	—	—	—	—
TOTALES.....				2.414	2.410	539	—	559	2	2.217	1.089	1.128	45	—	45	—	193	100	93
BALENYA (18,47)																			
Balenyá.....	Iglesia....	1,0	..	446	446	—	—	—	—	—	—	—	70	—	69	2	446	228	218
Hostalets (Els) (cap.)..	Lugar....	55,7	587	1.016	1.016	289	—	245	—	1.016	491	525	—	—	—	—	—	—	—
Estación (La).....	Barrio....	3,2	..	197	197	50	—	51	—	197	95	102	—	—	—	—	—	—	—
TOTALES.....				1.659	1.659	339	—	296	—	1.213	586	627	70	—	69	2	446	228	218
BALSARENY (36,64)																			
Balsareny (capital)....	Lugar....	90,0	327	3.474	3.439	750	—	754	10	3.214	1.571	1.643	58	—	58	—	268	133	135
Rabeya (La).....	Barrio....	3,0	..	95	95	19	—	19	—	95	47	48	—	—	—	—	—	—	—
San Esteban.....	Barriada..	3,5	..	278	278	66	—	66	—	278	125	153	—	—	—	—	—	—	—
Vilafrúns.....	Barriada..	2,5	..	175	175	39	—	39	—	175	9	81	—	—	—	—	—	—	—
TOTALES.....				4.022	3.987	874	—	878	10	3.762	1.837	1.925	58	—	58	—	268	133	135
BARCELONA (97,62)																			
Barcelona (capital)....	Ciudad...	625,0	4	1.524.244	1.555.564	329.734	7.167	351.833	957	1.554.488	722.740	831.748	—	—	—	—	—	—	—
Montjuich.....	Museo...	0,8	178	7	7	1	—	1	—	8	4	4	—	—	—	—	—	—	—
Planas (Las).....	Caserío ..	2,2	205	834	834	215	7	215	1	834	404	430	—	—	—	—	—	—	—
Santa Cruz de Olorde.	Caserío ..	4,5	435	105	105	25	—	25	—	105	51	54	—	—	—	—	—	—	—
Tibidabo.....	Caserío ..	0,9	512	373	373	57	—	53	6	373	250	123	—	—	—	—	—	—	—
Vallvidrera.....	Caserío ..	0,7	358	987	980	241	3	241	3	1.096	511	585	—	—	—	—	—	—	—
TOTALES.....				1.526.550	1.557.863	330.273	7.177	345.368	967	1.556.904	723.960	832.944	—	—	—	—	—	—	—
BEGAS (50,42)																			
Alsina (La).....	Caserío...	1,5	..	26	26	—	—	—	—	—	—	—	9	—	6	—	26	11	15
Arrabal C. Miró (El)..	Arrabal...	0,8	..	25	25	13	—	6	—	25	13	12	—	—	—	—	—	—	—
Barceloneta (La).....	Caserío...	1,2	..	85	85	29	—	21	—	85	42	43	—	—	—	—	—	—	—
Barrio Barreras (El)...	Caserío...	1,5	..	44	47	—	—	—	—	—	—	—	13	—	12	—	47	25	22
Barrio Calle Nueva (El)	Caserío...	1,0	..	77	77	21	—	17	—	77	34	43	—	—	—	—	—	—	—
Barrio Campamá (El) .	Caserío...	1,0	..	22	22	—	—	—	—	—	—	—	9	—	6	—	22	11	11
Barrio Termens.....	Caserío...	1,2	..	46	50	—	—	—	—	—	—	—	14	—	13	—	50	25	25
Begas (capital).....	Lugar....	28,0	399	605	626	317	—	149	—	585	29	2 2	13	—	11	—	41	20	21
Ca'n Anfrúns.....	Caserío...	1,0	..	22	22	16	—	5	—	22	8	14	—	—	—	—	—	—	—
Rectoría (La).....	Caserío...	2,1	..	33	63	46	—	10	1	63	50	13	—	—	—	—	—	—	—
TOTALES.....				985	1.043	442	—	208	1	857	440	417	58	—	48	—	186	92	94

Provincia de BARCELONA

MUNICIPIO (Superficie km²) / SUBDIVISION — Entidad singular	CATEGORIA	Distancias — Km.	Altitud (si hay placa oficial u otra información veraz) — m.	POBLACION DERECHO	POBLACION HECHO	EN EDIFICACIONES AGRUPADAS: NUMERO DE Viviendas	NUMERO DE Alojamientos o albergues	NUMERO DE HOGARES Privados	NUMERO DE HOGARES Colectivos	POBLACION RESIDENTE HABITUAL Total	Varones	Mujeres	EN EDIFICACIONES DISEMINADAS: NUMERO DE Viviendas	NUMERO DE Alojamientos o albergues	NUMERO DE HOGARES Privados	NUMERO DE HOGARES Colectivos	POBLACION RESIDENTE HABITUAL Total	Varones	Mujeres
BELLPRAT (30,95)																			
Bellprat (capital).....	Lugar....	88,0	653	187	183	24	—	15	—	67	37	30	39	—	25	—	116	63	53
TOTALES.....				187	183	24	—	15	—	67	37	30	39	—	25	—	116	63	53
BERGA (14,06)																			
Berga (capital).....	Ciudad...	118,0	704	8.748	8.923	2.413	30	2.443	17	8.989	4.315	4.674	—	—	—	—	—	—	—
Casampóns.....	Caserío...	1,2	..	47	47	—	—	—	—	—	—	—	10	1	10	—	47	24	23
Colonia Rosal (La)....	Barrio....	4,0	..	427	418	84	—	83	1	324	126	198	2[illegible]	—	25	—	101	46	55
Mas del Bosch (El) ...	Caserío...	1,5	..	62	62	—	—	—	—	—	—	—	13	—	12	—	62	27	35
Mercadal.....	Caserío...	0,4	..	67	70	—	—	—	—	—	—	—	19	—	19	—	70	38	32
Plá del Alemany.....	Caserío...	1,0	..	72	74	—	—	—	—	—	—	—	14	—	19	—	74	37	37
San Elías.....	Caserío...	2,6	..	114	113	—	—	—	—	—	—	—	27	—	27	—	114	48	66
Sierra de Noet (La) ...	Caserío...	1,8	..	45	51	—	—	—	—	—	—	—	11	—	10	—	51	23	28
Tosalet (Roca Codinas)	Caserío...	1,4	..	64	64	—	—	—	—	—	—	—	15	—	16	—	64	32	32
TOTALES.....				9.646	9.822	2.497	30	2.526	18	9.313	4.441	4.872	134	1	138	—	583	275	308
BIGAS (28,67)																			
Bigas (capital).....	Lugar....	42,0	307	135	134	—	—	—	—	—	—	—	35	—	32	—	134	62	72
Ca'n Badell.....	Masía....	0,8	..	3	3	—	—	—	—	—	—	—	2	—	1	—	2	1	1
Ca'n Noguera.....	Caserío...	3,0	..	30	30	8	—	7	—	29	13	16	—	—	—	—	—	—	—
Montbuy.....	Caserío...	5,0	..	50	50	—	—	—	—	—	—	—	12	—	10	—	50	23	27
Picardell (El).....	Caserío...	1,6	..	18	18	5	—	5	—	18	10	8	—	—	—	—	—	—	—
Riells del Fay.....	Caserío...	3,8	..	164	163	8	—	8	—	28	15	13	51	—	37	—	134	64	70
Rieral de Bigas.....	Caserío...	1,2	..	311	309	23	—	20	—	86	43	43	56	—	49	—	218	102	116
Rieral de Riells.....	Caserío...	2,8	..	100	99	—	—	—	—	—	—	—	22	—	21	—	99	52	47
San Miguel del Fay...	Santuario.	6,3	..	7	7	—	—	—	—	—	—	—	2	—	2	—	7	5	2
Torre (La).....	Caserío...	2,5	..	64	64	9	—	9	—	42	18	24	6	—	4	—	22	12	10
Vallblanca.....	Caserío...	2,1	..	50	50	—	—	—	—	—	—	—	14	—	10	—	50	25	25
Vallroja (La).....	Caserío...	2,5	..	77	77	—	—	—	—	—	—	—	18	—	17	—	77	37	40
TOTALES.....				1.009	1.004	53	—	49	—	203	99	104	218	—	183	—	793	383	410
BORREDA (43,60)																			
Borredá (capital).....	Lugar....	132,0	854	721	708	146	—	116	1	459	229	230	67	—	55	—	266	140	126
Salsellas.....	Caserío...	10,0	..	40	39	—	—	—	—	—	—	—	9	—	9	—	40	22	18
TOTALES.....				761	747	146	—	116	1	459	229	230	76	—	64	—	306	162	144
BRUCH (46,76)																			
Bruch (capital).....	Lugar....	47,0	452	703	715	203	—	153	—	637	318	319	27	—	19	—	78	41	37
Malnfu.....	Caserío...	6,0	..	37	37	—	—	—	—	—	—	—	9	—	8	—	37	21	16
Sant Pau de la Guardia	Caserío...	4,5	..	115	118	—	—	—	—	—	—	—	43	—	32	—	118	58	60
TOTALES.....				855	870	203	—	158	—	637	318	319	79	—	59	—	233	120	113
BRULL (41,08)																			
Brull (capital).....	Casa Cons.	70,0	843	127	127	—	—	—	—	—	—	—	32	—	22	—	127	68	59
Castanya (La).....	Caserío...	10,0	..	53	53	—	—	—	—	—	—	—	11	—	11	—	53	27	26
Sant Jaume de Viladrover.....	Caserío...	5,0	..	133	133	—	—	—	—	—	—	—	26	—	26	—	133	74	59
TOTALES.....				313	313	—	—	—	—	—	—	—	69	—	59	—	313	169	144

MUNICIPIO (Superficie km²) / SUBDIVISION / Entidad singular	CATEGORIA	Distancias — Km.	Altitud (si hay placa oficial u otra información veraz) — m.	POBLACION DERECHO	POBLACION HECHO	EN EDIFICACIONES AGRUPADAS: NUMERO DE Viviendas	NUMERO DE Alojamientos o albergues	NUMERO DE HOGARES Privados	NUMERO DE HOGARES Colectivos	POBLACION RESIDENTE HABITUAL Total	POBLACION RESIDENTE HABITUAL Varones	POBLACION RESIDENTE HABITUAL Mujeres	EN EDIFICACIONES DISEMINADAS: NUMERO DE Viviendas	NUMERO DE Alojamientos o albergues	NUMERO DE HOGARES Privados	NUMERO DE HOGARES Colectivos	POBLACION RESIDENTE HABITUAL Total	POBLACION RESIDENTE HABITUAL Varones	POBLACION RESIDENTE HABITUAL Mujeres
CABANYAS (LAS) (1,79)																			
Cabanyas (Las) (cap.)	Lugar....	52,0	252	350	355	102	—	91	—	333	160	173	4	—	4	—	20	13	7
TOTALES				350	355	102	—	91	—	333	1 0	173	4	—	4	—	20	13	7
CABRERA DE IGUALADA (17,04)																			
Cabrera de Igualada	Lugar....	3,2	347	40	46	—	—	—	—	—	—	—	11	—	13	—	46	26	20
Canaletas (capital)	Caserío...	58,0	..	125	125	32	—	37	—	125	64	61	—	—	—	—	—	—	—
Ca'n Feixas	Caserío...	3,2	..	46	46	13	—	13	—	46	25	21	—	—	—	—	—	—	—
Colonia Marsal	Caserío...	3,5	..	119	119	32	—	33	—	119	54	65	—	—	—	—	—	—	—
TOTALES				330	336	77	—	83	—	290	143	147	11	—	13	—	46	26	20
CABRERA DE MATARO (9,05)																			
Agell	Caserío...	0,5	..	307	307	—	—	—	—	—	—	—	67	—	58	1	307	125	182
Cabrera de Mataró (capital)	Lugar....	29,0	104	737	735	139	—	109	1	428	211	217	93	—	65	—	309	158	151
Senias (Las)	Caserío...	0,7	..	445	445	—	—	—	—	—	—	—	100	1	89	—	445	226	219
TOTALES				1.489	1.487	139	—	109	1	428	211	217	260	1	212	1	1.061	509	552
CABRILS (6,99)																			
Cabrils (capital)	Lugar....	27,0	147	832	831	350	8	220	1	785	371	414	21	4	13	—	46	25	21
Sant Crist	Caserío...	1,5	..	53	53	25	2	10	—	53	29	24	—	—	—	—	—	—	—
TOTALES				885	884	375	10	230	1	838	400	438	21	4	13	—	46	25	21
CALAF (9,35)																			
Calaf (capital)	Villa.....	100,0	680	2.528	2.485	641	—	607	3	2.497	1.228	1.269	—	—	—	—	—	—	—
TOTALES				2.528	2.485	641	—	607	3	2.497	1.228	1.269	—	—	—	—	—	—	—
CALDAS DE ESTRACH (0,74)																			
Caldas de Estrach (capital)	Villa.....	36,0	33	1.042	1.038	356	—	269	2	1.037	482	555	—	—	—	—	—	—	—
TOTALES				1.042	1.038	356	—	269	2	1.037	482	555	—	—	—	—	—	—	—
CALDAS DE MONTBUY (37,92)																			
Caldas de Montbuy (capital)	Villa.....	30,0	203	5.598	5.679	1.618	—	1.486	24	5.669	2.702	2.967	—	—	—	—	—	—	—
Canteras (Las)	Caserío...	3,0	..	92	98	—	—	—	—	—	—	—	24	4	19	—	97	49	48
Granja Agrícola (La)	Caserío...	2,0	..	76	80	—	—	—	—	—	—	—	18	—	17	5	113	68	45
Montbuy	Caserío...	2,0	..	51	54	—	—	—	—	—	—	—	13	—	9	—	53	30	23
Sant Sebastiá de Montmajor	Caserío...	12,0	..	33	33	18	—	7	—	19	11	8	2	—	3	—	14	9	5
Torre Negrell (La)	Caserío...	2,0	..	39	42	—	—	—	—	—	—	—	10	—	9	—	42	21	21
TOTALES				5.889	5.986	1.636	—	1.493	24	5.688	2.713	2.975	67	4	57	5	319	177	142

Provincia de BARCELONA

MUNICIPIO (Superficie km²) / SUBDIVISION / — / Entidad singular	CATEGORIA	Distancias — Km.	Altitud (si hay placa oficial u otra información veraz) — m.	POBLACION DERECHO	POBLACION HECHO	EN EDIFICACIONES AGRUPADAS: NUMERO DE Viviendas	NUMERO DE Alojamientos o albergues	NUMERO DE HOGARES Privados	NUMERO DE HOGARES Colectivos	POBLACION RESIDENTE HABITUAL Total	Varones	Mujeres	EN EDIFICACIONES DISEMINADAS: NUMERO DE Viviendas	NUMERO DE Alojamientos o albergues	NUMERO DE HOGARES Privados	NUMERO DE HOGARES Colectivos	POBLACION RESIDENTE HABITUAL Total	Varones	Mujeres
CALDERS (33,01)																			
Calders (capital)	Lugar	60,0	552	446	431	121	—	84	—	353	167	186	19	—	16	—	77	41	36
Viladecaballs de Calders	Parroquia	7,0	..	230	230	38	—	37	—	168	75	93	13	—	11	—	62	33	29
TOTALES				676	661	159	—	121	—	521	242	279	32	—	27	—	139	74	65
CALELLA (7,90)																			
Calella (capital)	Ciudad	53,0	5	8.019	7.947	2.124	—	2.189	9	7.683	3.494	4.189	69	3	74	1	264	133	131
TOTALES				8.019	7.947	2.124	—	2.189	9	7.683	3.494	4.189	69	3	74	1	264	133	131
CALONGE DE SEGARRA (37,28)																			
Aleny	Aldea	4,8	..	27	26	—	—	—	—	—	—	—	5	—	22	—	27	14	13
Calonge de Segarra (capital)	Lugar	106,0	643	89	88	—	—	—	—	—	—	—	22	—	5	—	89	46	43
Dusfort	Aldea	3,6	..	49	49	—	—	—	—	—	—	—	11	—	11	—	49	21	28
Mirambell	Aldea	4,4	..	72	72	—	—	—	—	—	—	—	14	—	14	—	72	38	34
Sant Pere del Ars	Aldea	4,0	..	51	49	—	—	—	—	—	—	—	11	—	11	—	50	27	23
Soler (El)	Caserío	9,4	..	87	82	—	—	—	—	—	—	—	19	—	19	—	86	45	41
TOTALES				375	366	—	—	—	—	—	—	—	82	—	82	—	373	191	182
CALLUS (12,08)																			
Antíus	Barrio	2,6	..	138	137	23	—	23	—	111	49	62	4	—	5	—	26	17	9
Callús (capital)	Lugar	68,0	..	1.103	1.093	257	—	257	—	1.030	483	547	14	—	14	—	64	32	32
Ca'n Caballé	Barrio	0,9	..	109	109	25	—	25	—	102	48	54	1	—	1	—	7	3	4
Cortés (El)	Barrio	2,0	..	203	203	50	—	50	—	185	90	95	4	—	4	—	18	7	11
Manxóns (Els)	Caserío	0,8	..	102	102	16	—	16	—	75	41	34	5	—	5	—	27	13	14
TOTALES				1.655	1.644	371	—	371	—	1.503	711	792	28	—	29	—	142	72	70
CAMPINS (7,38)																			
Campins (capital)	Lugar	59,0	321	196	196	19	—	12	2	63	32	31	49	—	34	—	133	70	63
TOTALES				196	196	19	—	12	2	63	32	31	49	—	34	—	133	70	63
CANET DE MAR (6,20)																			
Canet de Mar (capital)	Villa	42,0	15	4.735	4.740	1.319	—	1.332	23	4.743	2.196	2.547	—	—	—	—	—	—	—
Misericordia (La)	Santuario	1,0	..	151	168	—	—	—	—	—	—	—	37	—	40	1	168	90	78
Verals de la Gabarra	C. labor.	0,9	..	103	104	—	—	—	—	—	—	—	22	—	23	—	104	56	48
Verals del Santo Cristo del Plá	C. labor.	0,8	..	55	55	—	—	—	—	—	—	—	14	4	15	—	55	27	28
TOTALES				5.044	5.067	1.319	—	1.332	23	4.743	2.196	2.547	73	4	78	1	327	173	154
CANOVELLAS (6,75)																			
Barriada Belulla	Caserío	1,0	..	78	86	—	—	—	—	—	—	—	39	—	25	—	86	48	38
Barriada La Serra	Caserío	0,8	..	67	67	—	—	—	—	—	—	—	17	—	15	—	67	32	35
Barriada Nueva	Caserío	1,0	..	2.315	2.343	555	—	509	—	2.342	1.170	1.172	—	—	—	—	—	—	—
Barriada Sanahuja	Caserío	1,0	..	98	101	24	—	23	—	100	55	45	—	—	—	—	—	—	—
Canovellas (capital)	Lugar	29,0	175	447	464	130	—	109	—	464	235	229	—	—	—	—	—	—	—
TOTALES				3.005	3.061	709	—	641	—	2.906	1.460	1.446	56	—	40	—	153	80	73

MUNICIPIO (Superficie km²) / SUBDIVISION / — / Entidad singular	CATEGORIA	Distancias — Km.	Altitud (si hay placa oficial u otra información veraz) — m.	POBLACION DERECHO	POBLACION HECHO	EN EDIFICACIONES AGRUPADAS: NUMERO DE Viviendas	NUMERO DE Alojamientos o albergues	NUMERO DE HOGARES Privados	NUMERO DE HOGARES Colectivos	POBLACION RESIDENTE HABITUAL Total	POBLACION RESIDENTE HABITUAL Varones	POBLACION RESIDENTE HABITUAL Mujeres	EN EDIFICACIONES DISEMINADAS: NUMERO DE Viviendas	NUMERO DE Alojamientos o albergues	NUMERO DE HOGARES Privados	NUMERO DE HOGARES Colectivos	POBLACION RESIDENTE HABITUAL Total	POBLACION RESIDENTE HABITUAL Varones	POBLACION RESIDENTE HABITUAL Mujeres
CANOVES (28,41)																			
Cánoves (capital)	Lugar	42,0	346	176	176	—	—	—	—	—	—	—	56	—	47	—	173	78	95
Samalús	Caserío	5,0	..	123	123	—	—	—	—	—	—	—	43	—	30	—	123	59	64
San Salvador	Ermita	3,0	..	39	39	—	—	—	—	—	—	—	16	—	10	—	39	21	18
Serra (La)	Caserío	1,2	..	56	56	—	—	—	—	—	—	—	1[illegible]	—	13	—	56	30	26
Vehinat de Baix	Caserío	6,0	..	81	81	—	—	—	—	—	—	—	16	—	15	—	81	37	44
Vehinat de la Riera	Caserío	1,5	..	68	68	—	—	—	—	—	—	—	19	—	14	—	68	30	38
Vehinat de las Garrigas	Caserío	1,0	..	75	75	—	—	—	—	—	—	—	21	—	19	—	75	36	39
TOTALES				618	618	—	—	—	—	—	—	—	189	—	148	—	615	291	324
CANYELLAS (14,08)																			
Canyellas (capital)	Lugar	48,0	142	311	300	86	—	69	—	300	153	147	—	—	—	—	—	—	—
Masías de Abajo (Las)	Aldea	2,3	..	29	27	—	—	—	—	—	—	—	7	—	6	—	27	18	9
Masías de Arriba (Las)	Aldea	1,5	..	65	64	—	—	—	—	—	—	—	10	—	10	—	64	38	26
TOTALES				405	391	86	—	[illegible]9	—	300	153	147	17	—	16	—	91	56	35
CAPELLADES (2,90)																			
Capellades (capital)	Villa	57,0	317	2.466	2.453	821	—	619	5	2.377	1.101	1.276	18	—	14	—	53	26	27
TOTALES				2.466	2.453	821	—	619	5	2.377	1.101	1.276	18	—	14	—	53	26	27
CAPOLAT (34,29)																			
Capolat (capital)	Casa Cons.	130,0	1.279	5	5	—	—	—	—	—	—	—	2	—	2	—	5	3	2
Llinás	Caserío	10,0	..	37	37	—	—	—	—	—	—	—	9	—	9	—	37	19	18
Rusiñol-Cuford	Caserío	14,0	..	77	77	—	—	—	—	—	—	—	17	—	17	—	77	39	38
Trevill	Caserío	5,1	..	101	101	—	—	—	—	—	—	—	20	—	18	—	101	53	48
TOTALES				220	220	—	—	—	—	—	—	—	4[illegible]	—	46	—	220	114	106
CARDEDEU (12,89)																			
Cardedeu (capital)	Villa	35,0	193	2.843	2.815	908	—	735	2	2.815	1.334	1.481	—	—	—	—	—	—	—
Coma (La)	Arrabal	0,5	..	52	52	—	—	—	—	—	—	—	14	—	13	—	52	25	27
Rieral (El)	Caserío	1,0	..	238	237	—	—	—	—	—	—	—	39	—	38	2	237	156	81
San Hilario	Caserío	0,5	..	52	52	—	—	—	—	—	—	—	15	—	11	—	52	29	23
TOTALES				3.185	3.156	908	—	735	2	2.815	1.334	1.481	68	—	62	2	341	210	131
CARDONA (66,38)																			
Bergus	Caserío	6,0	..	109	108	—	—	—	—	—	—	—	21	—	21	—	108	55	53
Cardona (capital)	Villa	96,0	506	4.250	4.160	1.131	—	1.062	4	4.141	1.965	2.176	—	—	—	—	—	—	—
Colonias (Las)	Barrio	1,1	..	1.084	1.072	133	—	131	—	663	339	324	—	74	75	—	396	199	197
Coma	Caserío	0,7	..	371	364	—	—	—	—	—	—	—	85	—	85	—	363	179	184
Coromina (La)	Aldea	2,3	..	1.158	1.112	211	—	213	—	821	406	415	52	9	63	—	291	147	144
Segalés	Caserío	1,7	..	769	764	24	—	24	—	158	74	84	139	—	137	1	605	306	299
Tresserras	Caserío	1,9	..	308	305	—	—	—	—	—	—	—	51	—	52	—	304	148	156
TOTALES				8.049	7.885	1499	—	1430	4	5.783	2.784	2.999	348	83	433	1	2.067	1.034	1.033
CARME (11,22)																			
Carme (capital)	Lugar	64,0	351	683	692	245	—	186	1	690	339	351	—	—	—	—	—	—	—
TOTALES				683	692	245	—	186	1	690	339	351	—	—	—	—	—	—	—

Provincia de BARCELONA

MUNICIPIO (Superficie km²) — SUBDIVISION — Entidad singular	CATEGORIA	Distancias — Km.	Altitud (si hay placa oficial u otra información veraz) — m.	POBLACION DERECHO	POBLACION HECHO	EN EDIFICACIONES AGRUPADAS: NUMERO DE Viviendas	NUMERO DE Alojamientos o albergues	NUMERO DE HOGARES Privados	NUMERO DE HOGARES Colectivos	POBLACION RESIDENTE HABITUAL Total	Varones	Mujeres	EN EDIFICACIONES DISEMINADAS: NUMERO DE Viviendas	NUMERO DE Alojamientos o albergues	NUMERO DE HOGARES Privados	NUMERO DE HOGARES Colectivos	POBLACION RESIDENTE HABITUAL Total	Varones	Mujeres
CASERRAS (28,91)																			
Ametlla (La)	Barrio	4,0	..	197	197	65	—	62	1	197	86	111	—	—	—	—	—	—	—
Caserras (capital)	Villa	105,0	617	793	793	273	—	205	—	793	377	416	—	—	—	—	—	—	—
Comellas-Guixaró	Barrio	5,0	..	407	406	111	—	102	—	401	178	223	—	—	—	—	—	—	—
Fonojadell	Caserío	4,0	..	252	253	—	—	—	—	—	—	—	64	—	55	—	251	131	120
Rectoría de San Pablo (La)	Caserío	2,1	..	336	336	—	—	—	—	—	—	—	59	—	57	—	335	174	161
TOTALES				1.985	1.985	449	—	369	1	1.391	641	750	123	—	112	—	586	305	281
CASTELLAR DEL RIU (32,62)																			
Castellar del Riu	Lugar	5,0	..	42	42	—	—	—	—	—	—	—	12	—	9	—	42	22	20
Espinalbet	Aldea	10,0	..	80	80	—	—	—	—	—	—	—	16	—	19	—	80	36	44
Llinás (capital)	Lugar	130.0	1.234	76	76	—	—	—	—	—	—	—	17	—	18	—	76	38	38
TOTALES				198	198	—	—	—	—	—	—	—	45	—	46	—	198	96	102
CASTELLAR DEL VALLES (44.70)																			
Arenas (Las)	Barriada	6,0	..	22	22	—	—	—	—	—	—	—	9	—	6	—	22	13	9
Brugera (La)	Barrio	4,0	..	94	96	12	—	12	—	54	29	25	13	—	12	—	42	21	21
Castellar (capital)	Lugar	30,0	331	4.220	4.276	1.114	—	1.107	11	4.289	2.022	2.267	—	—	—	—	—	—	—
Castellar Vell	Barrio	3,0	..	119	132	—	—	—	—	—	—	—	30	—	29	—	132	70	62
Culubrés	Barrio	3,0	..	72	86	—	—	—	—	—	—	—	16	—	17	—	86	35	51
Sant Feliu del Racó	Aldea	3,0	..	248	246	66	—	27	—	107	53	54	32	—	31	—	141	80	61
TOTALES				4.775	4.858	1.192	—	1.146	11	4.450	2.104	2.346	100	—	95	—	423	219	204
CASTELLAR DE NUCH (46,76)																			
Barrio Ca'l Ros	Caserío	1,0	..	22	17	—	—	—	—	—	—	—	5	—	5	—	20	11	9
Castellar de Nuch (capital)	Lugar	160,0	1.395	296	272	87	—	69	1	254	125	129	4	—	4	—	15	9	6
Clot del Moro (El)	Colonia	9,0	..	110	106	26	—	16	7	106	55	51	—	—	—	—	—	—	—
San Vicente de Rus	Aldea	6,0	..	25	25	—	—	—	—	—	—	—	9	—	8	—	25	16	9
Soleya (La)	Caserío	2,0	..	2	2	—	—	—	—	—	—	—	3	—	1	—	2	1	1
TOTALES				455	422	113	—	85	8	360	180	180	21	—	18	—	62	37	25
CASTELLBELL Y VILAR (28,18)																			
Baix Vilar	Lugar	0,5	..	224	224	49	—	49	—	224	107	117	—	—	—	—	—	—	—
Bauma (La)	Colonia	1,0	..	1.091	1.087	280	—	280	—	1.087	499	588	—	—	—	—	—	—	—
Borrás (El) (capital)	Colonia	52,0	188	919	917	233	—	233	—	917	421	496	—	—	—	—	—	—	—
Burés (El)	Colonia	1,1	..	558	556	137	—	137	—	556	272	284	—	—	—	—	—	—	—
Ca'n Serra y Padró	Colonia	4,5	..	124	124	27	—	27	—	124	61	63	—	—	—	—	—	—	—
Castellbell	Lugar	2,0	..	145	145	35	—	35	—	145	68	77	—	—	—	—	—	—	—
Estación del Norte	Caserío	1,0	..	51	51	12	—	12	—	40	17	23	2	—	2	—	11	4	7
San Cristóbal	Caserío	8,0	..	239	239	49	—	49	—	239	120	119	—	—	—	—	—	—	—
Vilar y Las Comas	Lugar	0,8	..	142	142	36	—	36	—	142	71	71	—	—	—	—	—	—	—
TOTALES				3.493	3.485	858	—	858	—	3.474	1.636	1.838	2	—	2	—	11	4	7
CASTELLBISBAL (30,97)																			
Canyet (El)	Barrio	3,0	..	124	124	19	—	19	—	82	39	43	9	—	10	—	42	20	22

MUNICIPIO (Superficie km²) / SUBDIVISION / Entidad singular	CATEGORIA	Distancias — Km.	Altitud (si hay placa oficial u otra información veraz) — m.	POBLACION DERECHO	POBLACION HECHO	EN EDIFICACIONES AGRUPADAS: NUMERO DE Viviendas	NUMERO DE Alojamientos o albergues	NUMERO DE HOGARES Privados	NUMERO DE HOGARES Colectivos	POBLACION RESIDENTE HABITUAL Total	Varones	Mujeres	EN EDIFICACIONES DISEMINADAS: NUMERO DE Viviendas	NUMERO DE Alojamientos o albergues	NUMERO DE HOGARES Privados	NUMERO DE HOGARES Colectivos	POBLACION RESIDENTE HABITUAL Total	Varones	Mujeres
Casetas Oliveró (Las)	Barrio	4,0	..	228	224	9	—	4	—	22	12	10	75	—	48	—	202	107	95
Castellbisbal (capital)	Lugar	25,0	132	1.255	1.246	339	—	282	—	1.2 5	648	597	—	—	—	—	—	—	—
TOTALES				1.607	1.594	367	—	305	—	1.349	699	650	84	—	58	—	244	127	117
CASTELLCIR (34,50)																			
Castellacir (capital)	Lugar	48,0	693	203	223	23	—	20	—	82	46	36	34	—	26	—	131	68	63
Marfá	Caserío	8,0	..	21	21	—	—	—	—	—	—	—	8	—	5	—	21	9	12
Santa Coloma	Caserío	5,0	..	24	24	—	—	—	—	—	—	—	5	—	4	—	24	12	12
TOTALES				248	268	23	—	20	—	82	46	36	47	—	35	—	176	89	87
CASTELLDEFELS (12,41)																			
Castelldefels (capital)	Lugar	18,0	3	3.915	3.920	3.060	14	1.055	2	3.924	2.008	1.916	—	—	—	—	—	—	—
TOTALES				3.915	3.920	3.060	14	1.055	2	3.924	2.008	1.916	—	—	—	—	—	—	—
CASTELL DEL ARENY (24,56)																			
Castell del Areny (cap.)	Lugar	136,0	954	20	20	—	—	—	—	—	—	—	7	—	7	—	20	12	8
Ribera (La)	Caserío	3,3	..	31	30	—	—	—	—	—	—	—	8	—	6	—	30	14	16
Sant Romá de La Clusa	Caserío	6,5	..	45	46	—	—	—	—	—	—	—	7	—	7	—	45	29	16
Vilella	Caserío	2,0	..	10	9	—	—	—	—	—	—	—	2	—	2	—	9	7	2
TOTALES				106	105	—	—	—	—	—	—	—	24	—	22	—	104	62	42
CASTELLET Y GORNAL (46,84)																			
Casetas de Gornal	Caserío	6,9	..	169	168	52	—	43	—	157	79	78	4	—	2	—	11	6	5
Castellet (capital)	Lugar	60,0	159	113	113	35	—	26	—	97	46	51	6	—	4	—	16	11	5
Clariana	Lugar	3,2	..	157	162	45	—	39	—	145	70	75	12	—	4	—	17	8	9
Gornal	Lugar	4,5	..	243	238	74	—	66	—	224	109	115	3	—	2	—	11	7	4
Masucas (Las)	Lugar	4,0	..	187	182	49	—	44	—	150	72	78	11	—	8	—	31	16	15
Sant Marsal	Caserío	6 7	..	290	291	15	—	13	—	58	29	29	64	2	57	—	232	115	117
Torrelletas	Lugar	2,6	..	149	146	37	—	32	—	119	54	65	7	—	6	—	27	16	11
TOTALES				1.308	1.300	307	—	263	—	950	459	491	107	2	83	—	345	179	166
CASTELLFULLIT DEL BOIX (59,43)																			
Castellfullit del Boix (capital)	Casa Cons.	78,0	702	342	342	13	—	9	—	33	19	14	72	—	66	—	309	166	143
Gravalosa	Caserío	5,8	..	43	43	—	—	—	—	—	—	—	18	—	13	—	43	21	32
Mayáns	Caserío	6,2	..	196	194	26	—	17	—	65	33	32	31	—	28	—	129	66	63
TOTALES				581	579	39	—	26	—	98	52	46	121	—	107	—	481	253	228
CASTELLFULLIT DE RIUBREGOS (26,28)																			
Castellfullit de Riubregós (capital)	Villa	78,0	467	451	439	100	—	82	—	343	179	164	22	—	22	—	98	55	43
TOTALES				451	439	100	—	82	—	343	179	164	22	—	22	—	98	55	43

Provincia de BARCELONA

MUNICIPIO (Superficie km.²) SUBDIVISION — Entidad singular	CATEGORIA	Distancias — Km.	Altitud (si hay placa oficial u otra información veraz) — m.	POBLACION DERECHO	POBLACION HECHO	EN EDIFICACIONES AGRUPADAS NUMERO DE Viviendas	NUMERO DE Alojamientos o albergues	NUMERO DE HOGARES Privados	NUMERO DE HOGARES Colectivos	POBLACION RESIDENTE HABITUAL Total	POBLACION RESIDENTE HABITUAL Varones	POBLACION RESIDENTE HABITUAL Mujeres	EN EDIFICACIONES DISEMINADAS NUMERO DE Viviendas	NUMERO DE Alojamientos o albergues	NUMERO DE HOGARES Privados	NUMERO DE HOGARES Colectivos	POBLACION RESIDENTE HABITUAL Total	POBLACION RESIDENTE HABITUAL Varones	POBLACION RESIDENTE HABITUAL Mujeres
CASTELLGALI (17,16)																			
Barrio de la Fábrica (El)	Colonia...	1,0	..	491	478	111	—	119	—	479	227	252	—	—	—	—	—	—	—
Ca'l Sant Jaume (Boadas)	Barrio....	3,0	..	80	80	—	—	—	—	—	—	—	19	—	19	—	80	43	37
Ca'n Font	Caserío...	1,5	..	187	183	—	—	—	—	—	—	—	34	—	35	—	183	82	101
Ca'n Vilaseca (Boadas)	Caserío...	3,0	..	236	222	—	—	—	—	—	—	—	45	—	51	—	222	105	117
Castellgalí (capital)	Lugar....	60,0	266	402	394	92	—	94	—	394	200	194	—	—	—	—	—	—	—
Santa Margarida	Ermita ...	2,5	..	30	29	—	—	—	—	—	—	—	5	—	5	—	29	13	16
Torrents (Els)	Caserío...	1,8	..	155	147	—	—	—	—	—	—	—	28	—	26	—	147	74	73
TOTALES				1.581	1.533	203	—	213	—	873	427	446	131	—	136	—	661	317	344
CASTELLNOU DE BAGES (29,21)																			
Argensola	Caserío...	5,0	..	37	38	—	—	—	—	—	—	—	15	—	9	—	38	21	17
Castellnou de Bages (capital)	Lugar....	74,0	469	88	80	—	—	—	—	—	—	—	36	—	19	—	84	41	43
TOTALES				125	118	—	—	—	—	—	—	—	51	—	28	—	122	62	60
CASTELLOLI (25,25)																			
Castellolí (capital)	Lugar....	59,0	415	530	528	84	—	79	3	314	155	159	71	—	51	—	219	115	104
TOTALES				530	528	84	—	79	3	314	155	159	71	—	51	—	219	115	104
CASTELLTERSOL (31,61)																			
Castelltersol (capital)	Villa.....	44,0	726	1.695	1.688	615	—	342	3	1.398	646	752	58	—	51	—	267	130	137
TOTALES				1.695	1.688	615	—	342	3	1.398	646	752	58	—	51	—	267	130	137
CASTELLVI DE LA MARCA (28,49)																			
Almunia (La) (capital)	Lugar....	50,0	313	382	382	101	—	88	—	369	196	173	3	—	3	—	13	6	7
Ca'n Farinas	Caserío...	1,5	..	28	28	9	—	6	—	28	16	12	—	—	—	—	—	—	—
Ca'n Margarit	Caserío...	4,0	..	70	70	20	—	18	—	70	30	40	—	—	—	—	—	—	—
Casas de la Riera (Las)	Caserío...	6,1	..	65	65	20	—	19	—	65	32	33	—	—	—	—	—	—	—
Casas Novas de Ca'l Marcas (Las)	Caserío...	2,0	..	239	239	37	—	28	—	123	65	58	29	—	26	—	116	64	52
Casetas de Ca'n Tetas (Las)	Caserío...	3,0	..	17	17	—	—	—	—	—	—	—	5	—	5	—	17	9	8
Casetas de la Carretera (Las)	Caserío...	3,0	..	90	90	23	—	22	—	90	49	41	—	—	—	—	—	—	—
Cunilleras (Las)	Caserío...	3,0	..	83	83	22	—	21	—	83	42	41	—	—	—	—	—	—	—
Mas de la Pansa (El)	Caserío...	1,5	..	68	68	20	—	18	—	68	33	35	—	—	—	—	—	—	—
Maset del Noya (El)	Caserío...	2,5	..	95	95	—	—	—	—	—	—	—	28	—	22	—	95	53	42
Masets del Cosíns (Els)	Caserío...	2,5	..	86	86	22	—	20	—	86	42	44	—	—	—	—	—	—	—
Padrés (El)	Caserío...	2,7	..	70	70	19	—	17	—	70	35	35	—	—	—	—	—	—	—
Ratera	Caserío...	3,0	..	112	112	29	—	26	—	112	57	55	—	—	—	—	—	—	—
TOTALES				1.405	1.405	322	—	283	—	1.164	597	567	65	—	56	—	241	132	109

MUNICIPIO (Superficie km²) — SUBDIVISION — Entidad singular	CATEGORIA	Distancias — Km.	Altitud (si hay placa oficial u otra información veraz) — m.	POBLACION DERECHO	POBLACION HECHO	EN EDIFICACIONES AGRUPADAS: NUMERO DE Viviendas	NUMERO DE Alojamientos o albergues	NUMERO DE HOGARES Privados	NUMERO DE HOGARES Colectivos	PEBLACION RESIDENTE HABITUAL Total	PEBLACION RESIDENTE HABITUAL Varones	PEBLACION RESIDENTE HABITUAL Mujeres	EN EDIFICACIONES DISEMINADAS: NUMERO DE Viviendas	NUMERO DE Alojamientos o albergues	NUMERO DE HOGARES Privados	NUMERO DE HOGARES Colectivos	POBLACION RESIDENTE HABITUAL Total	POBLACION RESIDENTE HABITUAL Varones	POBLACION RESIDENTE HABITUAL Mujeres
CASTELLVI DE ROSANES (17,09)																			
Angels (Els)	Caserío	1,2	..	29	23	6	—	5	—	28	17	11	—	—	—	—	—	—	—
Castellví de Rosanés (capital)	Lugar	35,0	98	292	291	66	—	52	—	215	118	97	18	—	17	—	73	38	35
Miralles	Caserío	1,5	..	11	11	22	—	4	—	11	6	5	—	—	—	—	—	—	—
TOTALES				332	330	94	—	61	—	254	141	113	18	—	17	—	73	38	35
CENTELLAS (15,13)																			
Carrer de las Falgueras (El)	Arrabal	1,0	..	46	46	—	—	—	—	—	—	—	9	—	9	—	46	24	22
Carrer del Mas Llavina (El)	Caserío	1,2	..	109	109	12	—	12	—	45	21	24	17	—	12	—	64	31	33
Centellas (capital)	Villa	58,0	496	3.465	3.470	1.044	—	833	3	3.164	1.413	1.751	68	—	52	—	271	134	137
Cerdá de la Garga	Caserío	4,0	..	66	66	—	—	—	—	—	—	—	22	—	14	—	66	35	31
Sant Antoni	Caserío	1,2	..	195	195	15	—	14	—	67	34	33	32	—	31	—	128	64	64
TOTALES				3.881	3.886	1.071	—	859	3	3.276	1.468	1.808	148	—	118	—	575	288	287
CERVELLO (29,62)																			
Cervelló (capital)	Lugar	25,0	122	1.259	1.239	429	—	287	—	1.126	546	580	29	—	28	—	113	54	59
Palma (La)	Aldea	4,0	..	473	469	141	—	95	—	404	197	207	16	—	17	—	65	35	30
San Poncio	Barriada	8,0	..	52	52	—	—	—	—	—	—	—	41	—	14	—	52	26	26
TOTALES				1.784	1.760	570	—	382	—	1.530	743	787	86	—	59	—	230	115	115
COLLBATO (17,99)																			
Carretera y la Font del Códol	Barriada	1,4	..	84	95	36	—	27	—	95	45	50	—	—	—	—	—	—	—
Collbató (capital)	Lugar	40,0	388	230	234	84	—	68	—	234	116	118	—	—	—	—	—	—	—
Masías (Las)	Caserío	1,5	..	46	47	—	—	—	—	—	—	—	15	—	12	—	47	24	23
Montaña de Montserrat (La)	Caserío	6,0	..	—	—	—	—	—	—	—	—	—	3	—	—	—	—	—	—
TOTALES				360	376	120	—	95	—	329	161	168	18	—	12	—	47	24	23
COLLSUSPINA (14,86)																			
Casetas (Las)	Arrabal	0.7	..	27	27	7	—	7	—	27	12	15	—	—	—	—	—	—	—
Collsuspina (capital)	Lugar	67,0	901	268	268	22	—	22	—	138	76	62	29	—	29	—	130	71	59
TOTALES				295	295	29	—	29	—	165	88	77	29	—	29	—	130	71	59
COPONS (21,53)																			
Copóns (capital)	Villa	83,0	432	420	417	141	—	104	—	417	205	212	—	—	—	—	—	—	—
Sant Pere	Caserío	2,0	..	38	38	—	—	—	—	—	—	—	12	—	10	—	38	19	19
Viladases	Caserío	2,0	..	56	56	—	—	—	—	—	—	—	14	—	14	—	56	31	25
TOTALES				514	511	141	—	104	—	417	205	212	26	—	24	—	94	50	44
CORBERA DE LLOBREGAT (18,46)																			
Brunt (El)	Caserío	3,2	..	132	131	17	—	12	—	58	29	29	27	—	16	—	73	35	38
Mall (E.)	Caserío	2,8	..	53	50	—	—	—	—	—	—	—	14	—	13	—	50	27	23

Provincia de BARCELONA

MUNICIPIO (Superficie km²) / SUBDIVISION / — / Entidad singular	CATEGORIA	Distancias — Km.	Altitud (si hay placa oficial u otra información veraz) — m.	POBLACION DERECHO	POBLACION HECHO	EN EDIFICACIONES AGRUPADAS: NUMERO DE Viviendas	NUMERO DE Alojamientos o albergues	NUMERO DE HOGARES Privados	NUMERO DE HOGARES Colectivos	POBLACION RESIDENTE HABITUAL Total	POBLACION RESIDENTE HABITUAL Varones	POBLACION RESIDENTE HABITUAL Mujeres	EN EDIFICACIONES DISEMINADAS: NUMERO DE Viviendas	NUMERO DE Alojamientos o albergues	NUMERO DE HOGARES Privados	NUMERO DE HOGARES Colectivos	POBLACION RESIDENTE HABITUAL Total	POBLACION RESIDENTE HABITUAL Varones	POBLACION RESIDENTE HABITUAL Mujeres
Corbera Alta	Lugar	0,8	..	466	461	219	—	114	2	461	230	231	—	—	—	—	—	—	—
Corbera Baja (capital)	Lugar	25,0	342	753	755	280	—	189	—	755	395	360	—	—	—	—	—	—	—
TOTALES				1.404	1.397	516	—	315	2	1.274	654	620	41	—	29	—	123	62	61
CORNELLA (6,90)																			
Barrio San Ildefonso	Barrio	1,5	..	102	1.411	541	—	406	—	1.411	687	724	—	—	—	—	—	—	—
Campreciós	Barrio	1,2	..	922	930	216	—	223	—	931	453	478	—	—	—	—	—	—	—
Cornellá (capital)	Lugar	5,0	27	8.0.5	8.446	2.314	—	2.262	1	8.463	4.126	4.337	—	—	—	—	—	—	—
Famadas	Barrio	1,8	..	495	543	—	—	—	—	—	—	—	123	—	135	1	543	259	284
Mercader y Millás	Barrio	1,0	..	2.402	2.495	732	—	635	—	2.500	1.219	1.281	—	—	—	—	—	—	—
Padró y Campfasó	Barrio	1,1	..	9.371	10.889	2.618	—	2.674	1	10.915	5.336	5.579	—	—	—	—	—	—	—
TOTALES				21.317	24.714	6.421	—	6.200	2	24.220	11.821	12.399	123	—	135	1	543	259	284
CUBELLAS (13,36)																			
Cubellas (capital)	Villa	50,0	12	748	767	216	—	181	—	699	359	340	19	—	19	—	70	38	32
Planas (Las)	Caserío	1,0	..	84	84	11	—	11	—	41	22	19	8	—	8	—	43	21	22
Roca-Crespa	Caserío	4,0	..	27	27	—	—	—	—	—	—	—	6	—	6	—	27	15	12
TOTALES				859	878	227	—	192	—	740	381	359	33	—	33	—	140	74	66
DOSRIUS (40,82)																			
Alfar	Caserío	5,0	..	66	72	16	—	16	—	64	29	35	—	—	—	—	—	—	—
Batllé	Caserío	1,2	..	63	54	—	—	—	—	—	—	—	16	—	15	—	53	27	26
Canyamás	Aldea	5,0	..	100	97	30	—	29	—	101	48	53	—	—	—	—	—	—	—
Corredor (El)	Santuario	9,0	..	4	4	—	—	—	—	—	—	—	1	—	1	—	4	2	2
Dosrius (capital)	Lugar	36,0	147	348	335	90	—	80	—	337	176	161	—	—	—	—	—	—	—
Genmir	Caserío	2,0	..	142	126	—	—	—	—	—	—	—	33	—	33	—	129	69	60
Padró (El)	Caserío	5,1	..	114	103	—	—	—	—	—	—	—	29	—	28	—	106	53	53
Rimblas	Caserío	5,0	..	91	93	—	—	—	—	—	—	—	17	—	17	—	93	48	45
Sant Llop	Ermita	2,0	..	4	2	—	—	—	—	—	—	—	2	—	2	—	2	2	—
TOTALES				932	886	136	—	125	—	502	253	249	98	—	96	—	387	211	186
ESPARRAGUERA (27,47)																			
Ca'n Castells	Caserío	4,1	..	20	20	—	—	—	—	—	—	—	7	—	4	1	20	13	7
Ca'n Claramunt	Caserío	2.0	..	23	23	—	—	—	—	—	—	—	5	—	4	—	23	11	12
Ca'n Roca	Caserío	1,2	..	36	36	—	—	—	—	—	—	—	11	—	9	—	34	17	17
Ca'n Tobella	Caserío	7,0	..	11	11	—	—	—	—	—	—	—	5	—	3	—	11	7	4
Casa Rial (La)	Caserío	3,0	..	21	21	—	—	—	—	—	—	—	8	—	6	—	21	13	8
Colonia Sedó (La)	Colonia	1,2	..	418	416	140	—	117	1	408	185	223	3	—	3	—	7	4	3
Esparraguera (capital)	Villa	37,0	187	4.665	4.618	1.256	—	1.202	4	4.575	2.137	2.438	—	—	—	—	—	—	—
Fabricó (El)	Caserío	1,0	..	44	44	10	—	10	—	44	21	23	—	—	—	—	—	—	—
Huertas (Las)	Caserío	2,5	..	40	39	—	—	—	—	—	—	—	9	—	8	—	40	22	18
Mas d'en Gall	Barriada	3,0	..	69	69	19	—	17	—	69	35	34	—	—	—	—	—	—	—
Puda de Montserrat (La)	Balneario	5,0	..	4	4	—	—	—	—	—	—	—	2	—	1	—	4	2	2
TOTALES				5.351	5.301	1.425	—	1.346	5	5.096	2.378	2.718	50	—	38	1	160	89	71
ESPLUGAS DE LLOBREGAT (4,60)													..						
Esplugas de Llobregat (capital)	Lugar	7,0	110	4.038	3.871	978	—	970	3	3.871	1.828	2.043	—	—	—	—	—	—	—
Finestrelles	Barrio	1,1	..	703	662	173	—	176	—	662	318	344	—	—	—	—	—	—	—
Miranda (La)	Barrio	1,3	..	477	448	102	22	110	—	448	224	224	—	—	—	—	—	—	—

MUNICIPIO (Superficie km²) — SUBDIVISION — Entidad singular	CATEGORIA	Distancias — Km.	Altitud (si hay plano oficial u otra información veraz) — m.	POBLACION DERECHO	POBLACION HECHO	EN EDIFICACIONES AGRUPADAS: NUMERO DE Viviendas	NUMERO DE Alojamientos o albergues	NUMERO DE HOGARES Privados	NUMERO DE HOGARES Colectivos	POBLACION RESIDENTE HABITUAL Total	Varones	Mujeres	EN EDIFICACIONES DISEMINADAS: NUMERO DE Viviendas	NUMERO DE Alojamientos o albergues	NUMERO DE HOGARES Privados	NUMERO DE HOGARES Colectivos	POBLACION RESIDENTE HABITUAL Total	Varones	Mujeres
Plana (La)	Barrio	0,4	..	2.617	2.525	568	39	621	1	2.525	1.233	1.292	—	—	—	—	—	—	—
Vidalet y Pelegrí	Barrio	1,2	..	5.268	4.887	947	—	1.193	1	4.887	2.489	2.398	—	—	—	—	—	—	—
TOTALES				13.103	12.393	2.768	61	3.070	5	12.393	6.092	6.301	—	—	—	—	—	—	—
ESPUNYOLA (35,26)																			
Cint (El)	Caserío	3,1	..	99	98	—	—	—	—	—	—	—	23	—	21	—	98	52	46
Esgrayola	Caserío	5,2	..	89	88	—	—	—	—	—	—	—	12	—	12	—	88	46	42
Espunyola	Caserío	1,4	..	80	79	—	—	—	—	—	—	—	17	—	17	—	79	41	38
Estudi (El) (capital)	Casa Cons.	127,0	759	—	—	—	—	—	—	—	—	—	1	—	—	—	—	—	—
Mare de Deu	Caserío	3,0	..	54	54	—	—	—	—	—	—	—	10	—	8	1	54	25	29
Sants Metjes	Caserío	0,6	..	94	92	—	—	—	—	—	—	—	18	—	15	1	92	48	44
Torrents	Caserío	4,2	..	51	59	—	—	—	—	—	—	—	15	—	13	—	59	33	26
TOTALES				467	470	—	—	—	—	—	—	—	96	—	86	2	470	245	225
ESTANY (10,11)																			
Arrabal del Prat (El)	Caserío	2,0	..	48	47	8	—	8	—	42	21	21	1	—	1	—	5	2	3
Estany (capital)	Lugar	65,0	870	414	410	104	—	77	—	366	180	186	11	—	7	—	43	22	21
TOTALES				462	457	112	—	85	—	408	201	207	12	—	8	—	48	24	24
FIGOLS (29,49)																			
Figols (capital)	Lugar	14,0	1.154	169	163	—	—	—	—	—	—	—	41	—	43	—	169	97	72
Fumanya	Caserío	2,5	..	40	40	—	—	—	—	—	—	—	9	—	9	—	40	23	17
Peguera	Caserío	3,5	..	26	25	—	—	—	—	—	—	—	7	—	7	—	26	18	8
TOTALES				235	228	—	—	—	—	—	—	—	57	—	59	—	235	138	97
FOGAS DE MONCLUS (40,15)																			
Costa (La)	Lugar	5,0	..	172	172	—	—	—	—	—	—	—	46	—	40	—	172	91	81
Fogás de Monclús	Caserío	4,0	..	86	86	—	—	—	—	—	—	—	26	—	22	—	86	45	41
Muscarolas (capital)	Lugar	63,0	621	190	190	7	—	7	—	33	18	15	41	—	33	—	157	79	78
Partagás	Caserío	1,8	..	70	70	—	—	—	—	—	—	—	17	—	14	—	70	35	35
Rieral (El)	Caserío	5,0	..	44	44	—	—	—	—	—	—	—	13	—	10	—	44	23	21
Santa Fé	Caserío	15,0	.	24	24	—	—	—	—	—	—	—	13	—	6	1	24	15	9
TOTALES				586	586	7	—	7	—	33	18	15	156	—	125	1	553	288	265
FOGAS DE TORDERA (33,17)																			
Fogás de Tordera (capital)	Lugar	74,0	45	273	273	—	—	—	—	—	—	—	62	—	60	—	273	135	138
Reminyó	Santuario y casas de labor.	6,0	..	96	96	—	—	—	—	—	—	—	22	—	21	—	96	51	45
TOTALES				369	369	—	—	—	—	—	—	—	84	—	81	—	369	186	183
FOLGAROLAS (10,99)																			
Folgarolas (capital)	Lugar	72,0	552	698	694	128	—	118	—	481	222	259	32	—	30	—	213	119	94
Ricardera (La)	Arrabal	0,7	..	280	286	68	—	66	—	286	139	147	—	—	—	—	—	—	—
TOTALES				978	980	196	—	184	—	767	361	406	32	—	30	—	213	119	94

Provincia de BARCELONA

MUNICIPIO (Superficie km²) / SUBDIVISION / — / Entidad singular	CATEGORIA	Distancias — Km.	Altitud (si hay placa oficial u otra información veraz) — m.	POBLACION DERECHO	POBLACION HECHO	EN EDIFICACIONES AGRUPADAS: NUMERO DE Viviendas	NUMERO DE Alojamientos o albergues	NUMERO DE HOGARES Privados	NUMERO DE HOGARES Colectivos	POBLACION RESIDENTE HABITUAL Total	Varones	Mujeres	EN EDIFICACIONES DISEMINADAS: NUMERO DE Viviendas	NUMERO DE Alojamientos o albergues	NUMERO DE HOGARES Privados	NUMERO DE HOGARES Colectivos	POBLACION RESIDENTE HABITUAL Total	Varones	Mujeres
FONOLLOSA (51,90)																			
Camps	Caserío	3,0	..	206	205	—	—	—	—	—	—	—	50	—	42	—	205	103	10
Fals	Caserío	8,0	..	339	337	18	—	18	—	75	35	40	67	—	54	—	262	136	12
Fonollosa (capital)	Lugar	75,0	525	276	274	35	—	27	—	116	65	51	50	—	33	—	158	86	7
TOTALES				821	816	53	—	45	—	191	100	91	167	—	129	—	625	325	30
FONTRUBI (37,00)																			
Alzinar (El)	Caserío	4,2	..	229	229	51	—	50	—	229	116	113	—	—	—	—	—	—	—
Casas Novas (Las)	Caserío	6,0	..	158	155	41	—	38	—	155	79	76	—	—	—	—	—	—	—
Fanga (La)	Caserío	4,0	..	221	220	55	—	51	—	220	112	108	—	—	—	—	—	—	—
Fontrubí	Lugar	11,0	..	185	185	44	—	44	—	185	95	90	—	—	—	—	—	—	—
Guardiola (capital)	Lugar	57,8	666	399	399	95	—	96	—	399	198	201	—	—	—	—	—	—	—
Montjuich	Caserío	6,0	..	217	212	52	—	51	—	212	108	104	—	—	—	—	—	—	—
Santa María	Caserío	5,0	..	260	262	62	—	58	—	262	129	133	—	—	—	—	—	—	—
TOTALES				1.669	1.662	400	—	388	—	1.662	837	825	—	—	—	—	—	—	—
FRANQUESAS DEL VALLES (LAS) (29,45)																			
Corró de Munt	Lugar	5,0	..	270	267	17	—	14	—	60	28	32	63	—	51	—	207	106	10
Corró de Vall (capital)	Lugar	31,0	232	1.396	1.409	280	—	265	—	1.000	473	527	94	—	87	—	40	208	20
Llerona	Lugar	1,0	..	712	704	54	—	38	—	144	69	75	140	—	120	—	560	279	28
Marata	Lugar	2,5	..	221	220	—	—	—	—	—	—	—	4	—	44	—	220	112	10
TOTALES				2.599	2.600	351	—	317	—	1.204	570	634	346	—	302	—	1.396	705	69
GALLIFA (16,37)																			
Ferrería (La)	Caserío	4,0	..	2	2	—	—	—	—	—	—	—	3	—	1	—	2	1	1
Gallifa (capital)	Lugar	48,0	502	120	120	44	—	25	—	120	74	46	—	—	—	—	—	—	—
Sant Sadurní	Caserío	3,0	..	—	—	—	—	—	—	—	—	—	—	—	—	—	—	—	—
TOTALES				122	122	44	—	25	—	120	74	46	3	—	1	—	2	1	1
GARRIGA (LA) (19,72)																			
Ca'n Morull	Alquería	1,9	..	69	65	—	—	—	—	—	—	—	14	—	18	—	65	32	3
Carolt	Caserío	1,2	..	38	38	—	—	—	—	—	—	—	9	—	9	—	38	17	2
Cogul (El)	Caserío	2,0	..	24	27	—	—	—	—	—	—	—	7	—	8	—	27	14	1
Doma (La)	Iglesia	0,7	..	67	62	—	—	—	—	—	—	—	16	—	19	—	61	32	2
Gallicant	Caserío	3,6	..	21	21	—	—	—	—	—	—	—	5	—	5	—	21	12	9
Garriga (La) (capital)	Lugar	36,0	252	3.750	3.734	318	1	1.064	11	3.706	1.713	1.993	—	—	—	—	—	—	—
Rosanas	Caserío	2,1	..	176	174	—	—	—	—	—	—	—	41	—	42	—	174	81	9
TOTALES				4.145	4.121	318	1	1.064	11	3.706	1.713	1.993	92	—	101	—	386	188	19
GAVA (30,90)																			
Brugués	Santuario	4,0	..	70	70	12	—	17	—	70	33	37	—	—	—	—	—	—	—
Gavá (capital)	Lugar	16,0	9	15.062	15.447	3.477	—	3.866	25	14.986	7.572	7.414	13	92	106	—	472	240	23
Pinedas de Nou Rals (Las)	Caserío	2,5	..	77	77	—	—	—	—	—	—	—	17	—	20	—	77	41	3
Sentiu (La)	Caserío	5,0	..	128	131	—	—	—	—	—	—	—	20	8	29	—	131	64	6
TOTALES				15.337	15.725	3.489	—	3.883	25	15.056	7.605	7.451	50	100	155	—	680	345	33

MUNICIPIO (Superficie km²) — SUBDIVISION — Entidad singular	CATEGORIA	Distancias — Km.	Altitud (si hay placa oficial u otra información verez) — m.	POBLACION DERECHO	POBLACION HECHO	EN EDIFICACIONES AGRUPADAS: NUMERO DE Viviendas	NUMERO DE Alojamientos o albergues	NUMERO DE HOGARES Privados	NUMERO DE HOGARES Colectivos	POBLACION RESIDENTE HABITUAL Total	POBLACION RESIDENTE HABITUAL Varones	POBLACION RESIDENTE HABITUAL Mujeres	EN EDIFICACIONES DISEMINADAS: NUMERO DE Viviendas	NUMERO DE Alojamientos o albergues	NUMERO DE HOGARES Privados	NUMERO DE HOGARES Colectivos	POBLACION RESIDENTE HABITUAL Total	POBLACION RESIDENTE HABITUAL Varones	POBLACION RESIDENTE HABITUAL Mujeres
GAYA (39,86)																			
Comadóns	Caserío	6,5	..	56	56	—	—	—	—	—	—	—	9	—	9	—	56	31	25
Comallentes	Caserío	6,0	..	16	16	—	—	—	—	—	—	—	8	—	4	—	16	9	7
Galera (La)	Caserío	4,5	..	183	181	46	—	46	—	181	87	94	—	—	—	—	—	—	—
Gayá (capital)	Lugar	93,0	481	24	24	12	—	8	—	24	9	15	—	—	—	—	—	—	—
Matamala	Caserío	7,0	..	29	29	—	—	—	—	—	—	—	7	—	6	—	29	16	13
Pla del Forn (El)	Caserío	1,0	..	13	13	—	—	—	—	—	—	—	2	—	2	—	13	8	5
San Esteban	Caserío	7,5	..	29	29	—	—	—	—	—	—	—	9	—	6	—	29	17	12
San Pedro	Caserío	4,0	..	21	21	—	—	—	—	—	—	—	4	—	4	—	21	9	12
Vilagayá	Caserío	4,0	..	50	50	—	—	—	—	—	—	—	8	—	8	—	50	25	25
Vilaramó	Caserío	7,5	..	23	23	—	—	—	—	—	—	—	6	—	5	—	23	13	10
TOTALES				444	442	58	—	54	—	205	96	109	53	—	44	—	237	128	109
GELIDA (26,73)																			
Ca'n Borreguer	Caserío	3,2	..	35	35	13	—	7	—	35	19	16	—	—	—	—	—	—	—
Ferrería (La)	Caserío	2,0	..	63	63	—	—	—	—	—	—	—	17	—	15	—	63	35	28
Gelida (capital)	Lugar	32,0	196	1.986	1.984	658	—	497	1	1.984	962	1.022	—	—	—	—	—	—	—
Molinos (Los)	Caserío	0,8	..	57	57	16	—	14	—	57	25	32	—	—	—	—	—	—	—
Molíns (Els)	Caserío	0,6	..	117	117	15	—	15	—	56	27	29	15	—	15	—	61	37	24
Puig (El)	Caserío	3,0	..	120	120	35	—	30	—	120	61	59	—	—	—	—	—	—	—
Sant Salvador	Caserío	1,2	..	93	93	28	—	28	—	93	46	47	—	—	—	—	—	—	—
Taronjers (Els)	Caserío	0,5	..	92	92	35	—	11	—	47	25	22	18	—	12	—	45	21	24
Valenciana (La)	Caserío	2,5	..	128	128	30	—	26	—	128	66	62	—	—	—	—	—	—	—
TOTALES				2.691	2.689	830	—	628	1	2.520	1.231	1.289	50	—	42	—	169	93	76
GIRONELLA (6,84)																			
Bassachs	Aldea	1,0	..	1.044	1.168	219	—	218	1	845	404	441	67	—	67	—	323	164	159
Gironella (capital)	Villa	110,0	469	3.477	3.647	867	—	862	5	3.154	1.453	1.701	115	—	115	—	493	233	260
Viladomíu Nova	Caserío	3,0	..	421	422	100	—	99	1	422	189	233	—	—	—	—	—	—	—
Viladomíu Vella	Caserío	2,0	..	390	401	92	—	95	—	401	190	211	—	—	—	—	—	—	—
TOTALES				5.332	5.638	1.278	—	1.274	7	4.822	2.236	2.586	182	—	182	—	816	397	419
GISCLARENY (36,75)																			
Gisclareny (capital)	Lugar	150,0	1.339	109	108	—	—	—	—	—	—	—	21	—	21	—	108	57	51
TOTALES				109	108	—	—	—	—	—	—	—	21	—	21	—	108	57	51
GRANADA (LA) (6,57)																			
Granada (La) (capital)	Lugar	54,0	272	1.125	1.117	272	—	255	—	1.019	502	517	27	—	25	—	106	59	47
TOTALES				1.125	1.117	272	—	255	—	1.019	502	517	27	—	25	—	106	59	47
GRANERA (23,95)																			
Granera (capital)	Lugar	52,0	768	124	126	35	—	8	—	30	16	14	23	—	18	—	96	48	48
TOTALES				124	126	35	—	8	—	30	16	14	23	—	18	—	96	48	48
GRANOLLERS (25,42)																			
Granollers (capital)	Ciudad	28,0	145	18.862	18.810	4.814	—	4.911	12	18.678	8.716	9.962	28	—	30	—	132	66	66
Palou	Barriada	2,0	..	1.396	1.384	303	—	308	—	1.196	588	608	46	—	46	—	188	98	90
TOTALES				20.258	20.194	5.177	—	5.219	12	19.874	9.304	10.570	74	—	76	—	320	164	156

Provincia de BARCELONA

MUNICIPIO (Superficie km²) SUBDIVISION — Entidad singular	CATEGORIA	Distancias — Km.	Altitud (si hay placa oficial u otra información veraz) — m.	POBLACION DERECHO	POBLACION HECHO	EN EDIFICACIONES AGRUPADAS: NUMERO DE Viviendas	NUMERO DE Alojamientos o albergues	NUMERO DE HOGARES Privados	NUMERO DE HOGARES Colectivos	POBLACION RESIDENTE HABITUAL Total	POBLACION RESIDENTE HABITUAL Varones	POBLACION RESIDENTE HABITUAL Mujeres	EN EDIFICACIONES DISEMINADAS: NUMERO DE Viviendas	NUMERO DE Alojamientos o albergues	NUMERO DE HOGARES Privados	NUMERO DE HOGARES Colectivos	POBLACION RESIDENTE HABITUAL Total	POBLACION RESIDENTE HABITUAL Varones	POBLACION RESIDENTE HABITUAL Mujeres
GUALBA (23,24)																			
Barceloneta (La)	Barrio	1,0	..	144	144	—	—	—	—	—	—	—	39	—	33	—	144	79	65
Estación del Ferrocarril de M. Z. A. (La)	Caserío	4,0	..	116	116	—	—	—	—	—	—	—	29	—	28	—	116	62	54
Gualba de Baix	Lugar	3,0	..	140	140	—	—	—	—	—	—	—	40	—	36	—	140	65	75
Gualba de Dalt (cap.)	Lugar	60,0	177	363	367	93	—	59	3	247	118	129	28	—	26	—	116	60	56
TOTALES				763	767	93	—	59	3	247	118	129	136	—	123	—	516	266	250
GUARDIOLA (36,99)																			
Arrabal de Coll-d'Arbós (El)	Caserío	2,0	..	37	37	—	—	—	—	—	—	—	8	—	8	—	37	20	17
Arrabal del Parrot (El)	Caserío	2,0	..	75	75	—	—	—	—	—	—	—	15	—	15	—	75	40	35
Arrabal del Sellarés (El)	Caserío	1,2	..	130	130	—	—	—	—	—	—	—	26	—	26	—	130	66	64
Guardiola (capital)	Lugar	58,0	374	268	268	46	—	47	—	194	99	95	14	—	14	—	74	39	35
Salellas	Caserío	3,5	..	75	75	—	—	—	—	—	—	—	16	—	16	—	75	39	36
TOTALES				585	585	46	—	47	—	194	99	95	79	—	79	—	391	204	187
GUARDIOLA DE BERGA (73,16)																			
Brocá	Lugar	5,0	..	67	67	—	—	—	—	—	—	—	11	—	11	—	67	40	27
Gavarrós	Lugar	7,0	..	30	30	—	—	—	—	—	—	—	6	—	6	—	30	16	14
Greixa	Lugar	10,0	..	19	19	—	—	—	—	—	—	—	3	—	3	—	19	9	10
Guardiola de Berga (capital)	Lugar	132,0	720	1.430	1.409	329	—	331	—	1.225	619	606	48	—	48	—	186	102	84
San Clemente de Torredefoix	Barrio	4,0	..	80	79	—	—	—	—	—	—	—	16	—	16	1	79	48	31
San Julián de Cerdanyola	Lugar	3,6	..	336	332	—	—	—	—	—	—	—	81	—	81	—	333	163	170
TOTALES				1.962	1.936	329	—	331	—	1.225	619	606	165	—	165	1	714	378	336
GURB (51,23)																			
Granollers de la Plana	Iglesia	4,5	..	644	644	—	—	—	—	—	—	—	102	—	102	—	644	325	319
Gurb (capital)	Casa Cons.	71,5	563	809	825	—	—	—	—	—	—	—	128	—	128	—	825	432	393
Sant Juliá Sasorba	Iglesia	6,0	..	162	162	—	—	—	—	—	—	—	25	—	25	—	162	86	76
Vespella	Iglesia	5,0	..	135	135	—	—	—	—	—	—	—	23	—	23	—	135	68	67
TOTALES				1.750	1.766	—	—	—	—	—	—	—	278	—	278	—	1.766	911	855
HOSPITALET (21,98)																			
Hospitalet (capital)	Ciudad	2,8	8	121.995	122.813	26.570	526	31.775	38	123.282	61.294	61.988	—	—	—	—	—	—	—
TOTALES				121.995	122.813	26.570	52[illegible]	31.775	38	123.282	61.294	61.988	—	—	—	—	—	—	—
IGUALADA (8,29)																			
Igualada (capital)	Ciudad	70,0	284	19.558	19.8[illegible]6	5.2[illegible]2	—	5.235	15	19.934	9.379	10.555	—	—	—	—	—	—	—
TOTALES				19.558	19.866	5.262	—	5.235	15	19.9[illegible]4	9.379	10.555	—	—	—	—	—	—	—
JORBA (30,96)																			
Alsinetes	Caserío	1,8	..	75	80	—	—	—	—	—	—	—	20	—	17	—	80	46	34
Jorba (capital)	Lugar	75,0	380	374	375	97	—	95	—	376	207	169	—	—	—	—	—	—	—
Llano del Magre (El)	Barrio	2,0	..	60	60	—	—	—	—	—	—	—	14	—	14	—	60	35	25

MUNICIPIO (Superficie km²) — SUBDIVISION — Entidad singular	CATEGORIA	Distancias — Km.	Altitud (si hay placa oficial u otra información veraz) — m.	POBLACION DERECHO	POBLACION HECHO	EN EDIFICACIONES AGRUPADAS: NUMERO DE Viviendas	NUMERO DE Alojamientos o albergues	NUMERO DE HOGARES Privados	NUMERO DE HOGARES Colectivos	POBLACION RESIDENTE HABITUAL Total	POBLACION RESIDENTE HABITUAL Varones	POBLACION RESIDENTE HABITUAL Mujeres	EN EDIFICACIONES DISEMINADAS: NUMERO DE Viviendas	NUMERO DE Alojamientos o albergues	NUMERO DE HOGARES Privados	NUMERO DE HOGARES Colectivos	POBLACION RESIDENTE HABITUAL Total	POBLACION RESIDENTE HABITUAL Varones	POBLACION RESIDENTE HABITUAL Mujeres
Llano de San Ginés (El)	Barrio	3,2	..	78	77	—	—	—	—	—	—	—	18	—	17	—	77	44	33
Sant Jenís	Aldea	1,4	..	51	51	12	—	12	—	51	27	24	—	—	—	—	—	—	—
Serras (Las)	Barrio	4,0	..	19	19	—	—	—	—	—	—	—	7	—	4	—	19	11	8
Trabe	Barrio	1,5	..	27	27	—	—	—	—	—	—	—	6	—	5	—	27	16	11
TOTALES				684	690	109	—	107	—	427	234	193	65	—	57	—	263	152	111
LLACUNA (LA) (52,49)																			
Llacuna (La) (capital)	Villa	48,0	615	623	610	214	—	152	3	610	302	308	—	—	—	—	—	—	—
Rofas	Barriada	3,5	..	232	225	—	—	—	—	—	—	—	55	—	49	—	225	113	112
Serra (La)	Barriada	4,6	..	120	118	—	—	—	—	—	—	—	31	—	25	—	118	62	56
Torre Busqueta (La)	Caserío	2,0	..	123	121	12	—	12	—	50	28	22	19	—	17	—	71	37	34
TOTALES				1.098	1.074	226	—	164	3	660	330	330	105	—	91	—	414	212	202
LLAGOSTA (LA) (3,03)																			
Llagosta (La) (capital)	Lugar	18,0	45	1.366	1.368	308	—	301	—	1.287	639	648	18	—	18	—	81	37	44
TOTALES				1.366	1.368	308	—	301	—	1.287	639	648	18	—	18	—	81	37	44
LLINAS (27,52)																			
Llinás (capital)	Villa	40,0	198	1.663	1.696	485	—	379	2	1.486	711	775	42	—	42	—	177	88	89
Sant Esteve D'Alcoll	Iglesia	3,5	..	88	101	—	—	—	—	—	—	—	22	—	22	—	88	43	45
Sant Joan de Sanata	Iglesia	3,2	..	155	154	—	—	—	—	—	—	—	34	—	34	—	155	76	79
San Sadurní de Collsabadell	Iglesia	1,1	..	275	279	—	—	—	—	—	—	—	47	—	46	1	275	187	88
TOTALES				2.181	2.230	485	—	379	2	1.486	711	775	145	—	144	1	695	394	301
LLISSA DE MUNT (21,98)																			
Llissá de Munt (cap.)	Lugar	27,0	145	625	619	162	—	146	—	594	291	303	7	—	5	—	25	13	12
Marlés	Caserío	1,0	..	256	256	65	—	54	—	246	128	118	2	—	2	—	10	6	4
Palaudarias	Caserío	3,5	..	76	75	19	—	13	—	75	40	35	—	—	—	—	—	—	—
Santa Justa	Caserío	3,0	..	52	52	15	—	14	—	52	25	27	—	—	—	—	—	—	—
Serra (La)	Caserío	3,0	..	151	149	47	—	35	—	149	74	75	—	—	—	—	—	—	—
TOTALES				1.160	1.151	308	—	262	—	1.116	558	558	9	—	7	—	35	19	16
LLISSA DE VALL (10,66)																			
Coma (La)	Barrio	1,5	..	73	76	—	—	—	—	—	—	—	18	—	17	—	76	37	39
Llissá de Vall (capital)	Lugar	24,0	125	188	194	—	—	—	—	—	—	—	60	—	46	—	195	106	89
Plá (El)	Barrio	1,0	..	146	252	—	—	—	—	—	—	—	32	—	28	1	252	175	77
Serra (La)	Barrio	2,0	..	147	153	—	—	—	—	—	—	—	46	—	35	—	153	79	74
TOTALES				554	675	—	—	—	—	—	—	—	156	—	126	1	676	397	279
LLUSSA (53,54)																			
Llussá	Lugar	4,0	..	280	280	—	—	—	—	—	—	—	53	—	52	—	279	154	125
Santa Eulalia de Puigoriol (capital)	Lugar	113,0	751	333	333	52	—	49	—	196	102	94	28	—	23	—	137	79	58
TOTALES				613	613	52	—	49	—	196	102	94	81	—	75	—	416	233	183

Provincia de BARCELONA

MUNICIPIO (Superficie km²) / SUBDIVISION / — / Entidad singular	CATEGORIA	Distancias — Km.	Altitud (si hay placa oficial u otra información veraz) — m.	POBLACION DERECHO	POBLACION HECHO	EN EDIFICACIONES AGRUPADAS: NUMERO DE Viviendas	NUMERO DE Alojamientos o albergues	NUMERO DE HOGARES Privados	NUMERO DE HOGARES Colectivos	POBLACION RESIDENTE HABITUAL Total	Varones	Mujeres	EN EDIFICACIONES DISEMINADAS: NUMERO DE Viviendas	NUMERO DE Alojamientos o albergues	NUMERO DE HOGARES Privados	NUMERO DE HOGARES Colectivos	POBLACION RESIDENTE HABITUAL Total	Varones	Mujeres
MALGRAT (9,05)																			
Malgrat (capital)	Villa	60,0	4	5.828	5.794	1.407	36	1.407	5	5.647	2.715	2.932	35	5	34	3	143	74	69
TOTALES				5.828	5.794	1.407	36	1.407	5	5.647	2.715	2.932	35	5	34	3	143	74	69
MALLA (11,03)																			
Malla (capital)	Cass Cons.	65,0	580	345	337	—	—	—	—	—	—	—	60	—	59	—	337	187	150
Torrellebreta	Barrio	6,0	..	59	57	—	—	—	—	—	—	—	9	—	8	—	57	26	31
TOTALES				404	394	—	—	—	—	—	—	—	69	—	67	—	394	213	181
MANLLEU (17,19)																			
Estació (La)	Caserío	1,0	..	58	58	—	—	—	—	—	—	—	11	—	11	—	58	29	29
Fábrica d'en Casacuberta (La)	Caserío	4,7	..	144	143	—	—	—	—	—	—	—	23	—	23	—	144	71	73
Fábrica d'en Dulcet (La)	Caserío	1.5	..	30	30	—	—	—	—	—	—	—	6	—	6	—	30	11	19
Fábrica d'en Llanas (La)	Caserío	0,8	..	83	83	—	—	—	—	—	—	—	17	—	17	—	83	38	45
Fábrica d'en Rifá y d'en Balcells (La)	Caserío	1,0	..	89	89	—	—	—	—	—	—	—	22	—	21	—	89	41	48
Fábrica d en Rusiñol o d'en Ramisa (La)	Caserío	2,0	..	87	87	—	—	—	—	—	—	—	21	—	21	—	87	42	45
Fugurull (El)	Caserío	3,3	..	107	107	—	—	—	—	—	—	—	20	—	19	—	107	53	54
Madirolas	Caserío	3,3	..	249	247	—	—	—	—	—	—	—	45	—	44	—	249	125	124
Manlleu (capital)	Villa	73,0	461	8.511	8.489	2.203	—	2.178	4	8.511	4.070	4.441	—	—	—	—	—	—	—
Poquí (El)	Caserío	1,3	..	78	77	—	—	—	—	—	—	—	18	—	17	—	78	39	39
TOTALES				9.436	9.410	2.203	—	2.178	4	8.511	4.070	4.4 1	183	—	179	—	925	449	476
MANRESA (41,24)																			
Arrabal del Plantat (El)	Caserío	1,6	..	341	341	—	—	—	—	—	—	—	79	—	76	—	341	183	158
Camino Calaf y Suaña	Caserío	0,7	..	151	151	—	—	—	—	—	—	—	34	—	30	—	151	84	67
Condals (Els)	Colonia	2,0	..	486	484	110	—	113	—	486	2 1	275	—	—	—	—	—	—	—
Cots (Las)	Caserío	1,0	..	435	435	—	—	—	—	—	—	—	123	—	122	—	135	215	220
Derecha Río Cardoner	Caserío	1,0	..	489	489	—	—	—	—	—	—	—	103	—	100	—	489	249	240
Grupo Pont de Vilumara	Caserío	2,5	..	227	227	—	—	—	—	—	—	—	47	—	49	—	227	115	112
Grupo Puente Nuevo	Caserío	1,0	..	226	226	—	—	—	—	—	—	—	46	—	47	—	226	121	105
Grupo Santa Catalina	Caserío	1,0	..	377	377	—	—	—	—	—	—	—	84	—	80	—	377	181	196
Guix (El)	Barrio	2,0	..	1.110	1.110	—	—	—	—	—	—	—	297	—	286	—	1.110	525	585
Izquierda Río Cardoner	Caserío	1,0	..	1.307	1.292	195	—	211	—	917	437	480	85	—	84	—	390	182	208
Manresa (capital)	Ciudad	67,0	238	46.001	46.105	12.590	—	12.070	76	46.295	21.542	24.753	—	—	—	—	—	—	—
Mas d'en Plá	Caserío	1,0	..	440	436	—	—	—	—	—	—	—	94	—	96	—	436	211	225
Mas d'en Roca	Caserío	1,0	..	90	90	—	—	—	—	—	—	—	18	—	17	—	90	44	46
Poal (El)	Caserío	1,5	..	164	164	—	—	—	—	—	—	—	39	—	37	—	164	78	86
Poal y Masterrós	Caserío	1,5	..	57	57	—	—	—	—	—	—	—	15	—	14	—	57	29	28
Viladordis	Aldea	2,0	..	232	232	—	—	—	—	—	—	—	57	—	55	—	232	121	111
TOTALES				52,133	52.216	12.895	—	12.394	76	47.698	22.190	25.508	1.121	—	1.093	—	4.725	2.338	2.387
MARTORELL (12,90)																			
Ca'n Bros	Barrio	3,5	..	363	362	86	—	84	—	313	154	159	14	—	11	—	49	24	25
Casa Carreras (La)	Barrio	0,3	..	2.355	2.350	589	—	577	2	2.195	1.090	1.105	45	1	29	—	104	51	53
Martorell (capital)	Villa	30,0	56	5.175	5.214	1.325	—	1.274	6	4.983	2.403	2.580	18	2	20	—	98	50	48
TOTALES				7.893	7.926	2.000	—	1.935	8	7.491	3.647	3.844	77	3	60	—	251	125	126

MUNICIPIO (Superficie km²) — SUBDIVISION — Entidad singular	CATEGORIA	Distancias — Km.	Altitud (si hay placa oficial u otra información veraz) — m.	POBLACION DERECHO	POBLACION HECHO	EN EDIFICACIONES AGRUPADAS: NUMERO DE Viviendas	NUMERO DE Alojamientos o albergues	NUMERO DE HOGARES Privados	NUMERO DE HOGARES Colectivos	POBLACION RESIDENTE HABITUAL Total	POBLACION RESIDENTE HABITUAL Varones	POBLACION RESIDENTE HABITUAL Mujeres	EN EDIFICACIONES DISEMINADAS: NUMERO DE Viviendas	NUMERO DE Alojamientos o albergues	NUMERO DE HOGARES Privados	NUMERO DE HOGARES Colectivos	POBLACION RESIDENTE HABITUAL Total	POBLACION RESIDENTE HABITUAL Varones	POBLACION RESIDENTE HABITUAL Mujeres
MARTORELLAS (3,61)																			
Martorellas (capital)...	Villa.....	23,0	96	1.636	1.625	469	—	414	—	1.609	810	799	8	—	8	—	34	17	17
TOTALES.....				1. 36	1.625	469	—	414	—	1.609	810	799	8	—	8	—	34	17	17
MASIAS DE RODA (16,43)																			
Ca'n Grau.....	Fábrica...	2,6	..	22	23	—	—	—	—	—	—	—	4	—	4	—	23	12	11
Casa Consistorial (La) (capital).....	Caserío..	78,0	516	108	108	—	—	—	—	—	—	—	23	—	23	—	108	54	54
Códol-Dret.....	Colonia...	2,5	..	396	393	79	—	79	—	335	163	172	12	—	12	—	61	33	28
Salou.....	Colonia...	3,8	..	261	260	44	—	44	—	203	85	118	10	—	10	—	58	29	29
TOTALES.....				787	784	123	—	123	—	538	248	290	49	—	49	—	250	128	122
MASIAS DE VOLTREGA (22,31)																			
Borrisola.....	Barrio....	5,0	..	86	84	—	—	—	—	—	—	—	19	—	19	—	84	50	34
Ca'n Bondía (capital)..	Casa Cons	79,8	533	122	121	—	—	—	—	—	—	—	22	—	22	—	121	56	65
Colonia Lacambra (La)	Barrio....	2,0	..	95	104	23	—	23	1	104	57	47	—	—	—	—	—	—	—
Conanglell.....	Barrio....	4,0	..	85	75	—	—	—	—	—	—	—	18	—	18	—	75	37	38
Gallifa.....	Caserío...	2,0	..	83	78	—	—	—	—	—	—	—	17	—	17	—	78	41	37
Gleva (La).....	Lugar....	2,3	..	533	527	122	—	122	1	439	204	235	14	—	14	—	88	39	49
Poble Sech (El).....	Barrio....	2,4	..	210	209	49	—	50	—	196	93	103	4	—	4	—	13	5	8
Pou (El).....	Barrio....	2,3	..	45	44	—	—	—	—	—	—	—	7	—	7	—	44	27	17
Quintanas (Las).....	Caserío...	4,0	..	94	92	—	—	—	—	—	—	—	15	—	15	—	91	46	45
San Miguel d'Ordeig.	Caserío...	2,0	..	99	93	—	—	—	—	—	—	—	15	—	18	—	93	49	44
Vinyolas.....	Barrio....	2,5	..	617	608	133	—	135	1	542	272	270	12	—	12	—	66	40	26
TOTALES.....				2.069	2.035	327	—	330	3	1.281	626	655	143	—	146	—	753	390	363
MASNOU (3,30)																			
Masnou (capital).....	Villa.....	14,0	27	6.104	6.091	2.225	—	1.552	4	5.978	2.752	3.226	25	—	26	—	122	58	64
TOTALES.....				6.104	6.091	2.225	—	1.552	4	5.978	2.752	3.226	25	—	26	—	122	58	64
MASQUEFA (17,06)																			
Beguda Alta (La).....	Caserío...	2,5	..	139	138	32	—	32	—	121	57	64	5	—	4	—	17	8	9
Masía (La).....	C. Labor.	2,0	..	30	30	—	—	—	—	—	—	—	10	—	7	—	30	13	17
Masquefa (capital)....	Villa.....	40,0	257	882	869	287	—	228	—	869	404	465	—	—	—	—	—	—	—
Santa Magdalena.....	C. Labor.	2,5	..	47	47	—	—	—	—	—	—	—	12	—	8	—	47	25	22
TOTALES.....				1.098	1.084	319	—	260	—	990	461	529	27	—	19	—	94	46	48
MATADEPERA (24,83)																			
Barata (La).....	Caserío...	5,0	..	24	24	—	—	—	—	—	—	—	19	—	6	—	24	10	24
Matadepera (capital)..	Lugar....	34,0	423	664	659	496	—	148	3	633	299	334	16	—	5	—	26	14	12
Parroquia Antigua (La)	C. Labor.	2,0	..	44	44	—	—	—	—	—	—	—	12	—	8	—	44	24	20
Sant Llorens del Munt	Santuario.	8,5	..	6	6	—	—	—	—	—	—	—	1	—	—	1	6	2	4
TOTALES.....				738	733	496	—	148	3	633	299	334	48	—	19	1	100	50	50
MATARO (22,57)																			
Mataró (capital).....	Ciudad...	29,0	28	29.787	29.937	7.772	14	8.109	51	29.896	13.708	16.188	—	4	4	—	20	12	8
Vecindario de Batlleix.	Caserío...	2,8	..	1.509	1.557	288	—	350	—	1.359	644	715	55	8	49	—	193	104	89
Vecindario de Cirera..	Caserío...	2,5	..	2.012	2.235	397	1	513	2	2.053	1.025	1.028	46	2	43	—	175	94	81

Provincia de BARCELONA

MUNICIPIO (Superficie km²) — SUBDIVISION — Entidad singular	CATEGORIA	Distancias — Km.	Altitud (si hay placa oficial u otra información veraz) — m.	POBLACION DERECHO	POBLACION HECHO	EN EDIFICACIONES AGRUPADAS: NUMERO DE Viviendas	NUMERO DE Alojamientos o albergues	NUMERO DE HOGARES Privados	NUMERO DE HOGARES Colectivos	POBLACION RESIDENTE HABITUAL Total	POBLACION RESIDENTE HABITUAL Varones	POBLACION RESIDENTE HABITUAL Mujeres	EN EDIFICACIONES DISEMINADAS: NUMERO DE Viviendas	NUMERO DE Alojamientos o albergues	NUMERO DE HOGARES Privados	NUMERO DE HOGARES Colectivos	POBLACION RESIDENTE HABITUAL Total	POBLACION RESIDENTE HABITUAL Varones	POBLACION RESIDENTE HABITUAL Mujeres
Vecindario de Huertas (Carretera de Barcelona)	Caserío	1,6	..	487	490	—	—	—	—	—	—	—	100	31	132	—	491	235	256
Vecindario de Mata	Caserío	3,4	..	554	565	—	—	—	—	—	—	—	129	25	124	—	565	289	276
Vecindario de Sardañola	Caserío	1,7	..	6.058	6.344	1.206	3	1.469	—	6.015	3.012	3.003	61	4	57	2	264	147	117
TOTALES				10.407	41.128	9.663	18	10.441	53	39.323	18.389	20.934	391	74	409	2	1.708	881	827
MEDIONA (47,61)																			
Ca'n Paixano	Caserío	4,0	..	80	80	—	—	—	—	—	—	—	20	—	20	—	80	46	34
Ca'n Xombo	Caserío	1,0	..	103	102	19	—	17	—	69	39	30	8	—	7	—	32	20	12
Casas Novas de Ca'n Pardo	Aldea	3,0	..	183	183	52	—	45	—	161	85	76	6	—	5	—	21	8	13
Cuadra d'Agulladols (La)	Caserío	5,5	..	128	128	—	—	—	—	—	—	—	32	—	31	—	128	69	59
Mediona (capital)	Lugar	70,0	430	773	774	254	—	203	—	734	361	373	6	—	6	—	27	14	13
Sant Pere Sacarrera	Caserío	4,0	..	165	165	35	—	33	—	137	67	70	14	—	9	—	28	13	15
TOTALES				1.432	1.432	360	—	298	—	1.101	552	549	86	—	78	—	316	170	146
MOLINS DE REY (16,00)																			
Molins de Rey (capital)	Villa	17,0	37	9.809	9.633	2.389	—	2.439	6	9.686	4.663	5.023	—	—	—	—	—	—	—
Rierada (La)	Caserío	4,0	..	91	91	36	—	21	—	91	45	46	—	—	—	—	—	—	—
San Bartolomé de la Cuadra	Caserío	2,0	..	317	315	39	—	18	—	70	31	39	57	—	54	—	246	123	123
Vallpineda	Caserío	6,0	..	179	152	152	—	48	—	152	80	72	—	—	—	—	—	—	—
TOTALES				10.396	10.191	2.616	—	2.526	6	9.999	4.819	5.180	57	—	54	—	246	123	123
MOLLET (10,72)																			
Gallechs	Caserío	2,5	..	151	149	—	—	—	—	—	—	—	33	—	33	—	149	79	70
Mollet (capital)	Villa	18,0	65	8.207	8.154	2.002	—	2.007	4	8.008	3.811	4.197	43	—	43	—	195	110	85
TOTALES				8.358	8.303	2.002	—	2.007	4	8.008	3.811	4.197	76	—	76	—	344	189	155
MONCADA Y REIXACH (23,34)																			
Ca'n Sant Joan	Barriada	1,4	..	3 362	3.625	723	7	862	2	3.428	1.740	1.688	45	2	47	1	201	107	94
Estany de Gallechs	Alquería	12,0	..	16	16	—	—	—	—	—	—	—	3	—	3	—	16	9	7
Moncada (capital)	Lugar	11,0	36	5.702	5.876	1.426	1	1.543	3	5.881	2.891	2.990	—	—	—	—	—	—	—
Reixach	Caserío	2,2	..	108	108	—	—	—	—	—	—	—	51	1	26	—	108	57	51
Santa María de Moncada	Barriada	2,0	..	649	811	429	3	203	—	770	384	386	7	1	7	—	41	24	17
Sant Pere de Reixach	Aldea	1,1	..	2.546	2.607	584	1	658	1	2.453	1.232	1.221	40	1	35	—	158	74	84
Vallensana (La)	Caserío	1,7	..	246	252	—	—	—	—	—	—	—	87	1	65	—	252	135	117
TOTALES				12.629	13.295	3.162	12	3.266	6	12.532	6.247	6.285	233	6	183	1	776	406	370
MONGAT (2,83)																			
Barriada del Puente (La)	Barrio	1,5	..	282	285	54	5	69	—	288	138	150	—	—	—	—	—	—	—
Ca'n Maurici	Barrio	0,8	..	441	423	53	—	64	—	277	143	134	38	1	41	—	149	76	73
Colonia Argentina (La)	Barrio	0,4	..	454	445	117	3	106	—	455	222	233	—	—	—	—	—	—	—
Mallorquinas	Lugar	0,8	..	1.564	1.570	360	—	379	1	1.585	770	815	—	—	—	—	—	—	—

MUNICIPIO (Superficie km²) — SUBDIVISION — Entidad singular	CATEGORIA	Distancias — Km.	Altitud (si hay placa oficial u otra información veraz) — m.	POBLACION DERECHO	POBLACION HECHO	EN EDIFICACIONES AGRUPADAS: NUMERO DE Viviendas	NUMERO DE Alojamientos o albergues	NUMERO DE HOGARES Privados	NUMERO DE HOGARES Colectivos	POBLACION RESIDENTE HABITUAL Total	Varones	Mujeres	EN EDIFICACIONES DISEMINADAS: NUMERO DE Viviendas	NUMERO DE Alojamientos o albergues	NUMERO DE HOGARES Privados	NUMERO DE HOGARES Colectivos	POBLACION RESIDENTE HABITUAL Total	Varones	Mujeres
Mongat (capital)	Aldea	12,5	20	984	962	239	1	212	1	976	491	485	—	—	—	—	—	—	—
Monsolís	Barrio	0,5	..	43	43	32	—	14	—	43	17	26	—	—	—	—	—	—	—
TOTALES				3.768	3.728	855	9	844	2	3.624	1.781	1.843	38	1	41	—	149	76	73
MONISTROL (12,04)																			
Colonia Gomís	Barrio	2,0	..	234	234	60	—	59	—	234	104	130	—	—	—	—	—	—	—
Monistrol (capital)	Villa	53,0	161	2.881	2.859	745	—	719	2	2.778	1.291	1.487	22	—	22	—	80	38	42
Montserrat	Monast.	5,0	..	229	222	15	—	23	2	222	177	45	—	—	—	—	—	—	—
Vilamarichs	Caserío	5,5	..	15	15	—	—	—	—	—	—	—	3	—	3	—	15	7	8
TOTALES				3.359	3.330	820	—	801	4	3.234	1.572	1.662	25	—	25	—	95	45	50
MONISTROL DE CALDERS (21,87)																			
Fábrica d'en Clarasó (La)	Fábrica	1,5	..	115	118	25	—	22	—	118	54	64	—	—	—	—	—	—	—
Monistrol de Calders (capital)	Lugar	55,0	447	589	588	162	—	124	—	547	282	265	10	—	8	—	41	20	21
TOTALES				704	706	187	—	146	—	665	336	329	10	—	8	—	41	20	21
MONTANYOLA (40,42)																			
Aliberch (El)	Caserío	5,0	..	52	52	—	—	—	—	—	—	—	9	—	9	—	52	26	26
Comellas	Caserío	6,1	..	10	10	—	—	—	—	—	—	—	1	—	1	—	10	8	2
Montanyola (capital)	Caserío	80,0	807	73	70	—	—	—	—	—	—	—	17	—	12	—	73	36	37
Monter	Caserío	5,5	..	123	122	—	—	—	—	—	—	—	19	—	19	—	123	72	51
Pradaltas	Caserío	13,0	..	27	27	—	—	—	—	—	—	—	5	—	3	—	27	16	11
Roca (La)	Caserío	2,0	..	63	63	—	—	—	—	—	—	—	11	—	10	—	63	37	26
TOTALES				348	344	—	—	—	—	—	—	—	62	—	54	—	348	195	153
MONTCLAR (22,08)																			
Casó	C. Labor.	3,0	..	107	109	—	—	—	—	—	—	—	21	—	21	—	109	58	51
Montclar (capital)	Lugar	120,0	728	103	101	—	—	—	—	—	—	—	27	—	21	—	101	54	47
Torregasa	C. Labor.	2,0	..	76	73	—	—	—	—	—	—	—	11	—	11	—	75	39	36
TOTALES				286	283	—	—	—	—	—	—	—	59	—	53	—	285	151	134
MONTESQUIU (4,87)																			
La Farga de Edmundo Bebié, S. A.	Fábrica	3,0	..	185	184	—	—	—	—	—	—	—	59	—	59	—	184	85	99
Montesquiu (capital)	Lugar	93 9	577	1.064	1.054	284	—	284	—	992	471	521	12	—	12	—	65	36	29
TOTALES				1.249	1.238	284	—	284	—	992	471	521	71	—	71	—	249	121	128
MONTMAJOR (75,83)																			
Correá	Caserío	3,5	..	102	104	—	—	—	—	—	—	—	27	—	21	—	104	61	43
Gargallá	Caserío	8,0	..	134	135	—	—	—	—	—	—	—	32	—	25	—	137	72	65
Montmajor (capital)	Lugar	72,0	756	196	210	12	—	12	—	62	33	29	31	—	29	—	150	86	64
Pujol de Planes	Caserío	4,0	..	73	78	—	—	—	—	—	—	—	21	—	15	—	82	43	39
Sant Feliu de Lluellas	Caserío	8,0	..	119	113	—	—	—	—	—	—	—	27	—	20	—	119	66	53
Sorba	Caserío	8,0	..	106	104	—	—	—	—	—	—	—	20	—	19	—	106	63	43
TOTALES				730	744	12	—	12	—	62	33	29	158	—	129	—	698	391	307

Provincia de BARCELONA

MUNICIPIO (Superficie km²) / SUBDIVISION / Entidad singular	CATEGORIA	Distancias — Km.	Altitud (si hay placa oficial u otra información veraz) — m.	POBLACION DERECHO	POBLACION HECHO	EN EDIFICACIONES AGRUPADAS: NUMERO DE Viviendas	NUMERO DE Alojamientos o albergues	NUMERO DE HOGARES Privados	NUMERO DE HOGARES Colectivos	POBLACION RESIDENTE HABITUAL Total	Varones	Mujeres	EN EDIFICACIONES DISEMINADAS: NUMERO DE Viviendas	NUMERO DE Alojamientos o albergues	NUMERO DE HOGARES Privados	NUMERO DE HOGARES Colectivos	POBLACION RESIDENTE HABITUAL Total	Varones	Mujeres
MONTMANEU (13,55)																			
Masías El Prat	Barrio	1,1	..	12	11	—	—	—	—	—	—	—	2	—	2	—	11	6	5
Montmaneu (capital)	Lugar	92,0	709	236	230	67	—	64	—	230	122	108	—	—	—	—	—	—	—
Panadella (La)	Caserío	1,5	..	69	72	15	—	14	—	66	30	36	2	—	2	—	6	3	3
TOTALES				317	313	82	—	78	—	296	152	144	4	—	4	—	17	9	8
MONTMANY (14,70)																			
Figaró (El) (capital)	Lugar	42,4	330	435	447	299	—	122	1	447	226	221	—	—	—	—	—	—	—
Montmany	Caserío	4,3	..	58	67	—	—	—	—	—	—	—	25	—	17	—	67	29	38
Vallcárcara	Caserío	2,4	..	65	65	—	—	—	—	—	—	—	20	—	15	—	65	31	34
TOTALES				558	579	299	—	122	1	447	226	221	45	—	32	—	132	60	72
MONTMELO (4,11)																			
Montmeló (capital)	Lugar	22,0	72	1.343	1.366	393	—	323	—	1.301	631	670	16	—	14	—	65	33	32
TOTALES				1.343	1.366	393	—	323	—	1.301	631	670	16	—	14	—	65	33	32
MONTORNES DEL VALLES (12,32)																			
Montornés del Vallés (capital)	Lugar	25,0	116	1.116	1.126	236	2	181	1	782	398	384	232	—	81	—	342	182	160
Parellada	Barrio	2,2	..	28	27	6	—	2	—	6	4	2	4	—	3	—	21	9	12
Vilanova de la Roca	Barrio	2,0	..	247	249	40	—	39	—	170	82	88	21	—	17	—	78	41	37
TOTALES				1.391	1. 02	282	2	222	1	958	484	474	257	—	101	—	441	232	209
MONTSENY (27,02)																			
Cervera	Caserío	1,8	..	63	63	—	—	—	—	—	—	—	15	—	15	—	63	35	28
Montseny (capital)	Lugar	60,0	528	188	188	9	—	8	1	35	17	18	37	—	35	1	153	91	62
Montseny de Munt	Caserío	4,0	..	146	146	—	—	—	—	—	—	—	31	—	29	1	146	76	70
TOTALES				397	397	9	—	8	1	35	17	18	83	—	79	2	362	202	160
MOYA (75,15)																			
Coma de Sant Jaume (La)	Caserío	1,5	..	63	63	—	—	—	—	—	—	—	14	—	11	—	63	34	29
Farreróns	Caserío	3,5	..	144	143	28	—	22	—	143	79	64	—	—	—	—	—	—	—
Masot (El)	Caserío	1,5	..	139	138	23	—	20	—	133	73	60	—	—	—	—	—	—	—
Moyá (capital)	Villa	54,0	717	2.120	2.104	739	—	510	5	2.077	972	1.105	—	—	—	—	—	—	—
Rodós	Caserío	3,5	..	114	114	24	—	17	—	114	59	55	—	—	—	—	—	—	—
TOTALES				2.580	2.562	814	—	569	5	2.467	1.183	1.284	14	—	11	—	63	34	29
MURA (53,39)																			
Mura (capital)	Lugar	54,0	454	300	308	107	—	59	—	225	114	111	24	—	14	—	83	41	42
TOTALES				300	308	107	—	59	—	225	114	111	24	—	14	—	83	41	42
NAVARCLES (5,52)																			
Galobart (El)	Colonia	1,5	..	250	250	61	—	61	—	250	122	128	—	—	—	—	—	—	—
Navarcles (capital)	Lugar	62,0	269	2.416	2.416	638	—	626	2	2.416	1.107	1.309	—	—	—	—	—	—	—
TOTALES				2.666	2.666	699	—	687	2	2.666	1.229	1.437	—	—	—	—	—	—	—

MUNICIPIO (Superficie km².) / SUBDIVISION / — / Entidad singular	CATEGORIA	Distancias — Km.	Altitud (si hay placa oficial u otra información veraz) — m.	POBLACION DERECHO	POBLACION HECHO	EN EDIFICACIONES AGRUPADAS: NUMERO DE Viviendas	NUMERO DE Alojamientos o albergues	NUMERO DE HOGARES Privados	NUMERO DE HOGARES Colectivos	POBLACION RESIDENTE HABITUAL Total	Varones	Mujeres	EN EDIFICACIONES DISEMINADAS: NUMERO DE Viviendas	NUMERO DE Alojamientos o albergues	NUMERO DE HOGARES Privados	NUMERO DE HOGARES Colectivos	POBLACION RESIDENTE HABITUAL Total	Varones	Mujeres
NAVAS (81,70)																			
Castelladral	Lugar	24,0	681	134	131	—	—	—	—	—	—	—	27	—	27	—	131	69	62
Mojal (El)	Caserío	2,0	..	149	147	24	—	25	—	111	63	48	7	—	7	—	36	21	15
Navás (capital)	Aldea	96,0	..	2.842	2.793	731	—	708	2	2.793	1.316	1.477	—	—	—	—	—	—	—
Palá de Torruella (El)	Barrio	21,0	..	433	427	106	—	105	1	427	194	233	—	—	—	—	—	—	—
Sant Cugat del Racó	Caserío	6,0	..	73	70	—	—	—	—	—	—	—	14	—	12	—	70	40	30
Sant Salvador de Torruella	Caserío	22,0	..	152	151	12	—	12	—	47	26	21	20	—	20	—	104	56	48
Valldeperas	Caserío	27,0	..	39	39	—	—	—	—	—	—	—	7	—	7	—	39	22	17
Valls de Torruella (El)	Barrio	20,0	..	310	310	77	—	75	1	310	154	156	—	—	—	—	—	—	—
TOTALES				4.132	4.068	950	—	925	4	3.688	1.753	1.935	75	—	73	—	380	208	172
NOU (LA) (25,00)																			
Malanyeu	Aldea	5,0	..	177	176	9	—	9	—	33	19	14	30	—	36	—	143	82	61
Nou (La) (capital)	Lugar	132,0	876	275	275	37	—	42	—	154	75	79	22	—	29	—	121	71	50
TOTALES				452	451	46	—	51	—	187	94	93	52	—	65	—	264	153	111
ODENA (58,50)																			
Arrabal de Aguilera (El)	Caserío	2,0	..	130	129	15	—	14	—	62	33	29	17	—	16	—	68	40	28
Ca'n Sabaté	Masías	5,0	..	82	84	—	—	—	—	—	—	—	22	—	17	—	85	43	42
Ca'n Solé	Masías	5,0	..	49	49	—	—	—	—	—	—	—	14	—	13	—	49	22	72
Casetas d'en Mussóns (Las)	Caserío	2,0	..	94	92	—	—	—	—	—	—	—	27	—	25	—	94	51	43
Espelt (El)	Aldea	4,0	..	183	185	30	—	27	—	124	64	60	21	—	14	—	61	29	32
Font d'en Massarnau (La)	Masías	3,0	..	68	68	—	—	—	—	—	—	—	17	—	16	—	68	36	32
Odena (capital)	Lugar	62,0	421	844	840	191	—	209	—	850	412	438	—	—	—	—	—	—	—
Plá (El)	Masías	3,0	..	186	201	—	—	—	—	—	—	—	46	—	50	—	201	104	97
Semuntá	Masías	6,0	..	79	77	—	—	—	—	—	—	—	18	—	17	—	80	38	42
TOTALES				1.715	1.725	236	—	250	—	1.036	509	527	182	—	168	—	706	363	343
OLBAN (35,60)																			
Alsinosa	Caserío	1,0	..	107	107	—	—	—	—	—	—	—	23	—	23	—	107	57	50
Ca'n Farreras	Caserío	2,5	..	195	195	—	—	—	—	—	—	—	34	—	34	—	195	96	99
Ca'n Trasserra	Caserío	2,0	..	22	22	—	—	—	—	—	—	—	5	—	5	—	22	11	11
Estación (La)	Barrio	5,0	..	818	818	217	—	217	—	818	364	454	—	—	—	—	—	—	—
Minoves	Caserío	4,0	..	65	65	—	—	—	—	—	—	—	14	—	14	—	65	31	34
Olbán (capital)	Lugar	108,0	553	291	291	87	—	87	—	291	146	145	—	—	—	—	—	—	—
Pursals	Caserío	2,2	..	45	45	—	—	—	—	—	—	—	6	—	6	—	45	24	21
TOTALES				1.543	1.543	304	—	304	—	1.109	510	599	82	—	82	—	434	219	215
OLERDOLA (29,87)																			
Ca'n Segarra	Caserío	2,7	..	34	34	9	—	9	—	34	17	17	—	—	—	—	—	—	—
Ca'n Torres	Caserío	2,3	..	97	97	14	—	14	—	55	29	26	10	—	10	—	42	23	19
Ca'n Trabal	Caserío	2,	..	22	22	—	—	—	—	—	—	—	4	—	4	—	22	13	9
Farrán	Caserío	3,8	..	38	38	—	—	—	—	—	—	—	12	—	10	—	38	18	20
Moja	Lugar	3,5	..	692	692	168	—	168	—	692	348	344	—	—	—	—	—	—	—
Plana Rodona (La) (capital)	Lugar	54,0	233	54	54	15	—	15	—	54	27	27	—	—	—	—	—	—	—
Sant Pere Molanta	Aldea	3,1	..	253	253	64	—	64	—	253	132	121	—	—	—	—	—	—	—
Sepulcre	Barrio	0,7	..	41	41	—	—	—	—	—	—	—	11	—	9	—	41	22	19

Provincia de BARCELONA

MUNICIPIO (Superficie km²) / SUBDIVISION / — / Entidad singular	CATEGORIA	Distancias — Km.	Altitud (si hay placa oficial u otra información veraz) — m.	POBLACION DERECHO	POBLACION HECHO	EN EDIFICACIONES AGRUPADAS: NUMERO DE Viviendas	NUMERO DE Alojamientos o albergues	NUMERO DE HOGARES Privados	NUMERO DE HOGARES Colectivos	POBLACION RESIDENTE HABITUAL Total	Varones	Mujeres	EN EDIFICACIONES DISEMINADAS: NUMERO DE Viviendas	NUMERO DE Alojamientos o albergues	NUMERO DE HOGARES Privados	NUMERO DE HOGARES Colectivos	POBLACION RESIDENTE HABITUAL Total	Varones	Mujeres
Serreta (La)	Barrio	1,0	..	47	47	—	—	—	—	—	—	—	15	—	9	—	47	25	22
Viladellops	Caserío	2,2	..	54	54	13	—	12	—	54	31	23	—	—	—	—	—	—	—
TOTALES				1.332	1.332	283	—	282	—	1.142	584	558	52	—	42	—	190	101	89
OLESA DE BONESVALLS (30,57)																			
Arrabal (El)	Caserío	1,5	..	131	136	40	—	33	—	136	62	74	—	—	—	—	—	—	—
Hospital (El)	Barrio	0,6	..	132	135	39	—	28	—	135	64	71	—	—	—	—	—	—	—
Mas Cort Nou	Barrio	2,0	..	23	22	—	—	—	—	—	—	—	8	—	8	—	22	12	10
Olesa de Bonesvalls (capital)	Lugar	35,0	265	118	117	45	—	33	—	117	51	66	—	—	—	—	—	—	—
TOTALES				404	410	124	—	94	—	388	177	211	8	—	8	—	22	12	10
OLESA DE MONTSERRAT (16,75)																			
Olesa de Montserrat (capital)	Villa	40,0	124	7.787	7.717	1.986	—	1.920	5	7.647	3.597	4.050	18	—	15	—	64	32	32
TOTALES				7.787	7.717	1.986	—	1.920	5	7.647	3.597	4.050	18	—	15	—	64	32	32
OLIVELLA (38,76)																			
Ca'n Suriol	Caserío	2,0	..	49	49	—	—	—	—	—	—	—	14	—	12	—	49	27	22
Jafra	Caserío	5,0	..	19	19	—	—	—	—	—	—	—	13	—	6	—	19	9	10
Olivella (capital)	Lugar	56,0	211	90	90	18	—	10	—	37	19	18	19	—	12	—	53	28	25
TOTALES				158	158	18	—	10	—	37	19	18	46	—	30	—	121	64	57
OLOST (26,64)																			
Olost (capital)	Lugar	89,0	669	785	772	156	—	156	—	592	289	303	31	—	31	—	179	94	85
Santa Creu del Jutglar	Aldea	6,0	..	246	246	31	—	31	—	147	68	79	19	—	19	—	99	59	40
TOTALES				1.031	1.018	187	—	187	—	739	357	382	50	—	50	—	278	153	125
ORIS (27,33)																			
Colonia Ymbern	Barrio	0,9	..	121	121	27	—	26	—	121	48	73	—	—	—	—	—	—	—
Mambla (La)	Barrio	2,4	..	198	198	58	—	54	—	198	99	99	—	—	—	—	—	—	—
Orís (capital)	Caserío	84,0	708	316	314	—	—	—	—	—	—	—	57	—	54	1	316	163	153
Saderra	Caserío	3,0	..	125	125	—	—	—	—	—	—	—	25	—	22	—	125	71	54
TOTALES				760	758	85	—	80	—	319	147	172	82	—	76	1	441	234	107
ORISTA (71,35)																			
Arrabal de Olost (El)	Barrio	8,5	..	204	204	—	—	—	—	—	—	—	46	—	49	—	204	106	98
Arrabal de San Feliu Saserra	Barrio	4,7	..	65	65	—	—	—	—	—	—	—	15	—	15	—	65	31	34
Oristá (El) (capital)	Lugar	94,0	468	518	512	54	—	55	—	228	110	118	50	—	50	—	284	151	133
Torre de Oristá (La)	Barrio	2,5	..	484	484	59	—	62	—	270	126	144	40	—	40	—	240	142	98
TOTALES				1.271	1.265	113	—	117	—	498	236	262	151	—	154	—	767	404	363

MUNICIPIO (Superficie km²) — SUBDIVISION — Entidad singular	CATEGORIA	Distancias — Km.	Altitud (si hay placa oficial u otra información veraz) — m.	POBLACION DERECHO	POBLACION HECHO	EN EDIFICACIONES AGRUPADAS: NUMERO DE Viviendas	NUMERO DE Alojamientos o albergues	NUMERO DE HOGARES Privados	NUMERO DE HOGARES Colectivos	POBLACION RESIDENTE HABITUAL Total	POBLACION RESIDENTE HABITUAL Varones	POBLACION RESIDENTE HABITUAL Mujeres	EN EDIFICACIONES DISEMINADAS: NUMERO DE Viviendas	NUMERO DE Alojamientos o albergues	NUMERO DE HOGARES Privados	NUMERO DE HOGARES Colectivos	POBLACION RESIDENTE HABITUAL Total	POBLACION RESIDENTE HABITUAL Varones	POBLACION RESIDENTE HABITUAL Mujeres
ORPI (15.42)																			
Ca'n Bou	Caserío	3,0	..	148	147	30	—	21	—	95	53	42	16	—	12	—	52	22	30
Montserrat	Caserío	1,0	..	49	46	—	—	—	—	—	—	—	12	—	10	—	46	28	18
Orpi (capital)	Lugar	69,0	477	37	37	—	—	—	—	—	—	—	16	—	10	—	37	21	16
Santa Candia	Lugar	0,5	..	23	23	—	—	—	—	—	—	—	11	—	5	—	23	10	13
TOTALES				257	253	30	—	21	—	95	53	42	55	—	37	—	158	81	77
ORRIUS (5,57)																			
Orrius (capital)	Lugar	35,0	259	259	259	87	—	69	—	259	128	131	—	—	—	—	—	—	—
TOTALES				259	259	87	—	69	—	259	128	131	—	—	—	—	—	—	—
PACHS (6,14)																			
Pachs (capital)	Lugar	45,0	201	223	245	81	—	68	—	244	120	124	—	—	—	—	—	—	—
Sierra (La)	Caserío	1,0	..	155	164	—	—	—	—	—	—	—	48	—	38	—	164	81	83
TOTALES				378	409	81	—	68	—	244	120	124	48	—	38	—	164	81	83
PALAFOLLS (16,30)																			
Campo Ferrerías (El)	Barriada	1,0	..	307	307	—	—	—	—	—	—	—	65	1	69	—	307	153	154
Casanons	Barriada	2,0	..	83	83	—	—	—	—	—	—	—	14	—	14	—	83	46	37
Palafolls (capital)	Lugar	65 0	16	605	605	142	—	142	—	605	303	302	—	—	—	—	—	—	—
San Ginés de Palafolls	Barriada	2,5	..	228	228	27	—	27	—	112	56	56	24	1	25	—	116	51	65
Vallplana	Barriada	3,0	..	116	116	—	—	—	—	—	—	—	17	1	31	—	116	68	48
TOTALES				1.339	1.339	169	—	169	—	717	359	358	120	3	139	—	622	318	304
PALAU DE PLEGAMANS (14,93)																			
Carrer d'Abaix (El)	Barriada	0,8	..	322	326	59	—	57	—	249	123	126	21	—	19	—	72	39	33
Carrer de Dalt (El)	Barriada	1,0	..	276	272	75	—	66	—	268	126	142	2	—	1	—	5	2	3
Gallechs	Caserío	2,8	..	100	105	5	—	5	—	30	14	16	10	—	11	—	71	42	29
Montjuich	Caserío	1,2	..	35	40	20	—	9	—	24	10	14	2	—	3	—	13	9	4
Palau de Plegamáns (capital)	Lugar	25,0	130	464	464	161	—	114	—	434	215	219	10	—	9	—	32	15	17
Sagrera (La)	Lugar	1,0	..	197	200	50	—	38	—	152	73	79	13	—	10	—	48	26	22
Santa Magdalena	Caserío	1,5	..	69	82	10	—	10	—	29	14	15	25	—	11	—	48	29	19
Serra (La)	Caserío	2,0	..	138	149	—	—	—	—	—	—	—	19	—	14	1	144	33	111
TOTALES				1.601	1.638	380	—	299	—	1.186	575	611	102	—	78	1	433	195	238
PALLEJA (8,41)																			
Pallejá (capital)	Lugar	19,0	87	2.253	2.230	538	—	465	1	1.977	985	992	48	6	53	—	253	133	120
TOTALES				2.253	2.230	538	—	465	1	1.977	985	992	48	6	53	—	253	133	120
PAPIOL (8,83)																			
Ca'n Puig	Caserío	1,0	..	34	34	8	1	9	—	34	16	18	—	—	—	—	—	—	—
Papiol (capital)	Lugar	17,0	135	1.752	1.739	430	—	400	—	1.622	797	825	32	—	34	—	126	69	57
Papiol d'Abaix	Caserío	1,5	..	263	263	46	1	54	—	263	133	130	—	—	—	—	—	—	—
TOTALES				2.049	2.036	484	2	463	—	1.919	946	973	32	—	34	—	126	69	57

Provincia de BARCELONA

MUNICIPIO (Superficie km²) / SUBDIVISION / — / Entidad singular	CATEGORIA	Distancias — Km.	Altitud (si hay placa oficial u otra información veraz) — m.	POBLACION DERECHO	POBLACION HECHO	EN EDIFICACIONES AGRUPADAS: NUMERO DE Viviendas	NUMERO DE Alojamientos o albergues	NUMERO DE HOGARES Privados	NUMERO DE HOGARES Colectivos	POBLACION RESIDENTE HABITUAL Total	Varones	Mujeres	EN EDIFICACIONES DISEMINADAS: NUMERO DE Viviendas	NUMERO DE Alojamientos o albergues	NUMERO DE HOGARES Privados	NUMERO DE HOGARES Colectivos	POBLACION RESIDENTE HABITUAL Total	Varones	Mujeres
PARETS (8,98)																			
Barrio de Casa Masot (El)	Caserío...	2,0	..	50	50	15	—	13	—	50	22	28	—	—	—	—	—	—	—
Barrio de la Carretera (El)	Caserío...	1,0	..	89	94	20	—	17	—	94	55	39	—	—	—	—	—	—	—
Ca'n Gosch	Caserío...	1,1	..	63	64	14	—	12	—	64	36	28	—	—	—	—	—	—	—
Casa Villarrosal (La)	Caserío...	2,2	..	6	8	—	—	—	—	—	—	—	1	—	1	—	8	4	4
Ensanche (El)	Caserío...	1,4	..	895	948	567	—	264	—	952	479	473	—	—	—	—	—	—	—
Fondo de Ca'n Riera (El)	Caserío...	1,8	..	108	109	26	—	25	—	109	52	57	—	—	—	—	—	—	—
Parets (capital)	Lugar....	25,0	94	1.672	1.677	430	—	399	—	1.677	800	877	—	—	—	—	—	—	—
TOTALES				2.883	2.950	1.072	—	730	—	2.946	1.444	1.502	1	—	1	—	8	4	4
PERAFITA (18,49)																			
Perafita (capital)	Lugar....	104,0	754	565	563	103	—	91	—	336	151	185	41	—	39	—	226	137	89
TOTALES				565	563	103	—	91	—	336	151	185	41	—	39	—	226	137	89
PIERA (57,50)																			
Badorch (El)	Aldea....	4,6	..	337	343	75	—	74	—	319	160	159	7	—	6	—	25	13	12
Ca'n Aguilera	Aldea....	4,4	..	208	206	53	—	49	—	208	109	99	—	—	—	—	—	—	—
Ca'n Bou	Caserío...	6,0	..	44	44	9	—	8	—	33	19	14	4	—	3	—	11	6	5
Ca'n Cairot	Caserío...	4,4	..	55	56	10	—	10	—	45	22	23	2	—	2	—	11	8	3
Ca'n Canals de Mas Bové	Caserío...	8,7	..	90	90	21	—	17	—	68	31	37	7	—	6	—	22	12	10
Ca'n Creixell	Caserío...	4,5	..	45	46	14	—	10	—	46	24	22	—	—	—	—	—	—	—
Casa Blanca (La)	C. Labor.	6,5	..	5	5	4	—	3	—	5	3	2	—	—	—	—	—	—	—
Fortesa (La)	Caserío...	8,2	..	125	132	22	—	22	—	132	64	68	—	—	—	—	—	—	—
Piera (capital)	Villa.....	48,0	324	2.048	2.039	602	—	489	3	1.950	920	1.030	40	—	27	—	120	69	51
Sant Jaume Sas Oliveras	Lugar....	6,3	..	309	322	83	—	71	—	294	146	148	6	—	5	—	30	16	14
TOTALES				3.266	3.283	893	—	753	3	3.100	1.498	1.602	66	—	49	—	219	124	95
PIEROLA (33,33)																			
Ca'n Fontimarch	Barrio....	5,2	..	38	38	—	—	—	—	—	—	—	17	—	11	—	38	22	16
Ca'n Gras	Barrio....	4,5	..	87	92	—	—	—	—	—	—	—	35	—	24	—	92	48	44
Ca'n Marcet	Barrio....	4,7	..	47	43	—	—	—	—	—	—	—	16	—	10	—	45	25	20
Hostalets de Pierola	Lugar....	4,0	..	670	673	203	—	156	—	633	311	322	15	—	9	—	41	20	21
Pierola (capital)	Lugar....	52,0	474	81	81	—	—	—	—	—	—	—	24	—	19	—	81	43	38
TOTALES				923	927	203	—	156	—	633	311	322	107	—	73	—	297	158	139
PINEDA (10,35)																			
Pineda (capital)	Villa.....	55,0	10	2.667	2.660	707	—	630	3	2.428	1.183	1.245	43	—	48	—	232	119	113
Pla de Garbí-Montpalau	Barrio....	1,8	..	1.061	1.058	179	—	195	1	715	340	375	66	—	80	—	343	175	168
TOTALES				3.728	3.718	886	—	825	4	3.143	1.523	1.620	109	—	128	—	575	294	281
PLA DEL PANADES (9,45)																			
Buenavista	Caserío...	2,0	..	59	59	—	—	—	—	—	—	—	19	—	17	—	59	29	30
Mas Moré (El)	Caserío...	2,5	..	88	88	—	—	—	—	—	—	—	23	—	23	—	88	53	35
Parelladas (Las)	Caserío...	3,5	..	73	73	—	—	—	—	—	—	—	17	—	17	—	73	34	39

MUNICIPIO (Superficie km²) / SUBDIVISION / Entidad singular	CATEGORIA	Distancias — Km.	Altitud (si hay placa oficial u otra información veraz) — m.	POBLACION DERECHO	POBLACION HECHO	EN EDIFICACIONES AGRUPADAS: NUMERO DE Viviendas	NUMERO DE Alojamientos o albergues	NUMERO DE HOGARES Privados	NUMERO DE HOGARES Colectivos	POBLACION RESIDENTE HABITUAL Total	Varones	Mujeres	EN EDIFICACIONES DISEMINADAS: NUMERO DE Viviendas	NUMERO DE Alojamientos o albergues	NUMERO DE HOGARES Privados	NUMERO DE HOGARES Colectivos	POBLACION RESIDENTE HABITUAL Total	Varones	Mujeres
Plá del Panadés (capital)	Lugar	57,0	216	759	759	222	—	194	—	757	376	381	—	—	—	—	—	—	—
Tarumbas (Las)	Caserío	3,0	..	45	45	—	—	—	—	—	—	—	9	—	9	—	45	19	26
TOTALES				1.024	1.024	222	—	194	—	757	376	381	68	—	66	—	265	135	130
POBLA DE CLARAMUNT (LA) (18,37)																			
Pobla de Claramunt (La) (capital)	Lugar	62,0	246	1.020	1.020	284	—	244	1	943	475	468	21	—	18	—	77	37	40
Rata (La)	Barrio	2,5	..	93	93	23	—	20	—	65	33	32	11	—	8	—	28	18	10
Vivenchs	Barrio	1,3	..	60	59	16	—	10	—	37	17	20	5	—	6	—	23	11	12
TOTALES				1.173	1.172	323	—	274	1	1.045	525	520	37	—	32	—	128	66	62
POBLA DE LILLET (LA) (51,32)																			
Bagá (La)	Monast	1.2	..	43	40	—	—	—	—	—	—	—	10	—	10	—	40	22	18
Catllerás y Vallfogona	Santuario	4,0	..	39	43	—	—	—	—	—	—	—	8	—	8	—	43	23	20
Clot de la Sois	Masías	6,5	..	40	40	—	—	—	—	—	—	—	8	—	7	—	40	22	18
Pobla de Lillet (La) (capital)	Villa	147,0	843	2.588	2.540	734	—	717	4	2.564	1.246	1.318	—	—	—	—	—	—	—
Riutor	Estación	4,5	..	2	2	—	—	—	—	—	—	—	1	—	1	—	2	1	1
Solana (La)	Masías	4,0	..	67	67	—	—	—	—	—	—	—	13	—	11	—	67	36	31
TOTALES				2.779	2.732	734	—	717	4	2.564	1.246	1.318	40	—	37	—	192	104	88
POLINYA (8,93)																			
Polinyá (capital)	Lugar	31,0	158	468	464	94	—	83	—	333	177	156	36	—	32	—	131	71	60
TOTALES				468	464	94	—	83	—	333	177	156	36	—	32	—	131	71	60
PONTONS (25,86)																			
Camp d'Asens	Caserío	3,0	..	25	25	—	—	—	—	—	—	—	6	—	5	—	25	14	11
Ca'n Pons y Subal	Caserío	3,2	..	33	33	—	—	—	—	—	—	—	12	—	7	—	33	22	11
Ca'n Solé de Roset	Caserío	3,0	..	30	30	—	—	—	—	—	—	—	6	—	6	—	30	17	13
Mas de la Riera (El)	Caserío	2,5	..	23	23	—	—	—	—	—	—	—	5	—	5	—	23	13	41
Mas de Pontóns (El)	Caserío	4,2	..	14	14	—	—	—	—	—	—	—	5	—	3	—	14	8	0
Pontóns (capital)	Lugar	70,0	632	125	124	50	—	33	—	124	60	64	3	—	3	—	15	9	6
Rectoría (La)	Caserío	0,7	..	17	17	7	—	6	—	17	9	8	—	—	—	—	—	—	—6
Sapera	Caserío	3,8	..	47	47	—	—	—	—	—	—	—	11	—	6	—	32	18	14
TOTALES				314	313	57	—	39	—	141	69	72	48	—	35	—	172	101	71
PRAT DE LLOBREGAT (32,23)																			
Prat de Llobregat (capital)	Lugar	7,0	5	14.091	14.131	3.007	12	3.249	44	12.842	6.508	6.334	230	33	286	2	1.246	655	591
TOTALES				14.091	14,131	3.007	12	3.249	44	12.842	6.508	6.334	230	33	286	2	1.246	655	591
PRATS DEL REY (32,76)																			
Manresana	Caserío	2,1	..	74	74	—	—	—	—	—	—	—	15	—	15	—	74	38	36
Prats del Rey (capital)	Villa	87,0	608	715	711	197	—	177	—	715	349	366	—	—	—	—	—	—	—
Solanellas	Caserío	2.0	..	47	46	—	—	—	—	—	—	—	14	—	13	—	47	23	24
TOTALES				836	831	197	—	177	—	715	349	366	29	—	28	—	121	61	60

MUNICIPIO (Superficie km.) SUBDIVISION — Entidad singular	CATEGORIA	Distancias — Km².	Altitud (si hay placa oficial u otra información veraz) — m.	POBLACION DERECHO	POBLACION HECHO	EN EDIFICACIONES AGRUPADAS NUMERO DE Viviendas	NUMERO DE Alojamientos o albergues	NUMERO DE HOGARES Privados	NUMERO DE HOGARES Colectivos	POBLACION RESIDENTE HABITUAL Total	POBLACION RESIDENTE HABITUAL Varones	POBLACION RESIDENTE HABITUAL Mujeres	EN EDIFICACIONES DISEMINADAS NUMERO DE Viviendas	NUMERO DE Alojamientos o albergues	NUMERO DE HOGARES Privados	NUMERO DE HOGARES Colectivos	POBLACION RESIDENTE HABITUAL Total	POBLACION RESIDENTE HABITUAL Varones	POBLACION RESIDENTE HABITUAL Mujeres
PRATS DE LLUSANES (13,29)																			
Prats de Llusanés (capital)	Villa	92,0	707	1.559	1 552	457	—	394	4	1.552	737	815	—	—	—	—	—	—	
Santa Eulalia de Pardinas	Caserío	2,5	..	90	90	—	—	—	—	—	—	—	17	—	17	—	90	53	
Sant Andreu	Caserío	0,9	..	59	59	—	—	—	—	—	—	—	10	—	10	—	59	29	
Sant Marsal	Caserío	1,5	..	34	34	—	—	—	—	—	—	—	5	—	5	—	34	18	
TOTALES				1.742	1.735	457	—	394	4	1.552	737	815	32	—	32	—	183	100	
PREMIA DE MAR (1,92)																			
Premiá de Mar (cap.)	Lugar	20,0	8	5.518	5.513	1.489	—	1.196	2	5.010	2.398	2.612	69	—	61	1	503	356	
TOTALES				5.518	5.513	1.489	—	1.196	2	5.010	2.398	2.612	69	—	61	1	503	356	
PRUIT (25,16)																			
Pruit (capital)	Cas. Cons.	108,0	950	348	342	—	—	—	—	—	—	—	61	—	51	—	348	199	
TOTALES				348	342	—	—	—	—	—	—	—	61	—	51	—	348	199	
PUIGDALBA (0 40)																			
Puigdalba (capital)	Lugar	56,0	239	348	348	85	—	85	—	348	179	169	—	—	—	—	—	—	
TOTALES				348	348	85	—	85	—	348	179	169	—	—	—	—	—	—	
PUIGREIG (46,23)																			
Ametlla de Merola (La)	Colonia	8,2	..	704	674	159	—	158	1	674	296	378	—	—	—	—	—	—	
Calle Nueva (La)	Barriada	1,7	..	118	116	—	—	—	—	—	—	—	26	—	29	—	116	43	
Ca'n Manent	Colonia	5,6	..	493	482	125	—	122	—	482	219	263	—	—	—	—	—	—	
Ca'n Marsal	Barriada	2,0	..	241	244	40	—	41	—	154	72	82	25	—	24	—	90	43	
Ca'n Pons	Colonia	1,0	..	447	444	114	—	114	1	444	195	249	—	—	—	—	—	—	
Ca'n Prat	Colonia	1,8	..	288	285	65	—	66	—	285	127	158	—	—	—	—	—	—	
Ca'n Vidal	Colonia	3,8	..	834	850	117	—	117	1	490	204	286	86	—	83	—	360	186	
Ca'n Viladomiu	Colonia	2,1	..	295	295	73	—	76	—	295	133	162	—	—	—	—	—	—	
Puigreig (capital)	Lugar	100,0	455	2.916	2.889	689	—	686	4	2.592	1.217	1.375	65	—	65	—	297	143	
TOTALES				6.334	6.279	1.382	—	1.380	7	5.416	2.463	2.953	202	—	201	—	863	415	
PUJALT (31,72)																			
Astort (El)	Aldea	4,1	..	75	72	11	—	11	—	73	32	41	—	—	—	—	—	—	
Cunill	Aldea	4,0	..	97	79	20	—	21	—	90	46	44	—	—	—	—	—	—	
Guardia Pilosa (La)	Aldea	4,8	..	32	31	7	—	8	—	31	15	16	—	—	—	—	—	—	
Pujalt (capital)	Lugar	90,0	770	148	139	35	—	35	—	144	76	68	—	—	—	—	—	—	
TOTALES				352	321	73	—	75	—	338	169	169	—	—	—	—	—	—	
QUART (LA) (37,89)																			
Euras (Las)	Caserío	2,5	..	33	33	—	—	—	—	—	—	—	7	—	7	—	33	22	
Quart (La) (capital)	Caserío	118,0	1.061	15	15	—	—	—	—	—	—	—	3	—	3	—	15	7	
San Mauricio	Caserío	1,5	..	94	94	—	—	—	—	—	—	—	18	—	18	—	94	44	
TOTALES				142	142	—	—	—	—	—	—	—	28	—	28	—	142	73	

MUNICIPIO (Superficie km²) — SUBDIVISION — Entidad singular	CATEGORIA	Distancias — Km.	Altitud (si hay placa oficial u otra información veraz) — m.	POBLACION DERECHO	POBLACION HECHO	EN EDIFICACIONES AGRUPADAS: NUMERO DE Viviendas	NUMERO DE Alojamientos o albergues	NUMERO DE HOGARES Privados	NUMERO DE HOGARES Colectivos	POBLACION RESIDENTE HABITUAL Total	POBLACION RESIDENTE HABITUAL Varones	POBLACION RESIDENTE HABITUAL Mujeres	EN EDIFICACIONES DISEMINADAS: NUMERO DE Viviendas	NUMERO DE Alojamientos o albergues	NUMERO DE HOGARES Privados	NUMERO DE HOGARES Colectivos	POBLACION RESIDENTE HABITUAL Total	POBLACION RESIDENTE HABITUAL Varones	POBLACION RESIDENTE HABITUAL Mujeres
RAJADELL (45,32)																			
Casetas (Les)	Barriada	1,5	..	138	144	—	—	—	—	—	—	—	41	—	30	—	144	77	67
Estación (La)	Barrio	1,0	..	150	157	19	—	19	—	72	42	30	22	—	17	—	85	42	43
Monistrolet	Barrio	6,0	..	109	109	—	—	—	—	—	—	—	34	—	26	—	109	57	52
Rajadell (capital)	Lugar	80,0	405	208	208	57	—	45	—	169	92	77	11	—	10	—	44	21	23
TOTALES				605	618	76	—	64	—	241	134	107	110	—	83	—	382	197	185
RELLINAS (18,04)																			
Casas (Las)	Caserío	2,0	..	16	25	—	—	—	—	—	—	—	16	—	7	—	25	12	13
Codinas (Las)	Barrio	1,0	..	41	42	—	—	—	—	—	—	—	17	—	10	—	42	18	24
Rellinás (capital)	Lugar	47,0	322	130	129	85	—	38	—	129	64	65	—	—	—	—	—	—	—
Soley (El)	Caserío	1,0	..	32	31	8	—	5	—	21	10	11	2	—	2	—	10	5	5
TOTALES				219	227	93	—	43	—	150	74	76	35	—	19	—	77	35	42
RIPOLLET (4,39)																			
Ripollet (capital)	Villa	13,0	79	5.419	5.262	1.343	—	1.324	4	5.262	2.563	2.699	—	—	—	—	—	—	—
TOTALES				5.419	5.262	1,343	—	1,324	4	5.262	2.563	2.699	—	—	—	—	—	—	—
ROCA (LA) (48,80)																			
Bell-Lloch	Caserío	3,0	..	90	91	20	—	19	—	91	53	38	—	—	—	—	—	—	—
Roca (La) (capital)	Lugar	31,8	123	1.224	1.267	405	—	309	1	1.256	637	619	—	—	—	—	—	—	—
Santa Agnés de Malanyanes	Caserío	3,0	..	307	316	91	—	70	—	314	163	151	—	—	—	—	—	—	—
Santa Quiteria	Barrio	4,0	..	289	291	10	—	69	—	291	147	144	—	—	—	—	—	—	—
Vallderiolf	Caserío	3,5	..	216	215	54	—	56	—	215	104	111	—	—	—	—	—	—	—
Vall-Lloberas	Caserío	4,0	..	122	127	25	—	22	—	127	72	55	—	—	—	—	—	—	—
Vilanova de la Roca	Aldea	5,5	..	218	220	51	—	48	—	218	109	109	—	—	—	—	—	—	—
TOTALES				2.466	2.527	748	—	593	1	2.512	1.285	1.227	—	—	—	—	—	—	—
ROCAFORT Y VILUMARA (21,67)																			
Arrabal de Cal Embalat (El)	Caserío	1,5	..	33	33	—	—	—	—	—	—	—	6	—	6	—	33	22	11
Pont de Vilumara (El) (capital)	Lugar	75,0	202	1.850	1.830	423	—	425	—	1.850	895	955	—	—	—	—	—	—	—
Rocafort	Lugar	7,3	..	70	70	79	—	10	—	34	16	18	9	—	9	—	36	19	17
TOTALES				1.953	1.933	502	—	435	—	1.884	911	973	15	—	15	—	69	41	28
RODA DE TER (2,18)																			
Carrer del Pélichs (El)	Barrio	1,0	..	138	138	31	—	31	—	138	64	74	—	—	—	—	—	—	—
Roda de Ter (capital)	Villa	76,4	443	3.490	3.444	868	—	884	1	3.422	1.558	1.864	2	—	2	—	11	7	4
TOTALES				3.628	3.582	899	—	915	1	3.560	1.622	1.938	2	—	2	—	11	7	4
RUBI (32,01)																			
Ca'n Alzamora	Caserío	1,0	..	309	307	13	—	13	—	60	28	32	53	—	55	—	244	103	141
Ca'n Serrat	Caserío	1,5	..	781	856	74	—	81	—	346	164	182	108	—	113	1	486	251	235
Rubí (capital)	Villa	20,0	123	8.772	8.744	2.352	—	2.310	—	8.752	4.147	4.605	—	—	—	—	—	—	—
TOTALES				9.862	9.907	2.439	—	2.404	—	9.158	4.339	4.819	161	—	168	1	730	354	376

Provincia de BARCELONA

MUNICIPIO (Superficie km²) / SUBDIVISION / — / Entidad singular	CATEGORIA	Distancias — Km.	Altitud (si hay placa oficial u otra información veraz) — m.	POBLACION DERECHO	POBLACION HECHO	EN EDIFICACIONES AGRUPADAS: NUMERO DE Viviendas	NUMERO DE Alojamientos o albergues	NUMERO DE HOGARES Privados	NUMERO DE HOGARES Colectivos	POBLACION RESIDENTE HABITUAL Total	POBLACION RESIDENTE HABITUAL Varones	POBLACION RESIDENTE HABITUAL Mujeres	EN EDIFICACIONES DISEMINADAS: NUMERO DE Viviendas	NUMERO DE Alojamientos o albergues	NUMERO DE HOGARES Privados	NUMERO DE HOGARES Colectivos	POBLACION RESIDENTE HABITUAL Total	POBLACION RESIDENTE HABITUAL Varones	POBLACION RESIDENTE HABITUAL Mujeres
RUBIO (38,51)																			
Comalats	Caserío	8,5	..	72	78	—	—	—	—	—	—	—	17	—	17	—	78	38	
Plá de Rubió (El)	Caserío	3,5	..	87	87	—	—	—	—	—	—	—	21	—	19	—	87	45	
Rubió (capital)	Lugar	80,0	629	76	76	—	—	—	—	—	—	—	19	—	16	—	76	42	
Sant Martí de Massana	Iglesia	8,0	..	51	51	—	—	—	—	—	—	—	9	—	8	—	51	25	
Vall (La)	Caserío	4,0	..	52	52	—	—	—	—	—	—	—	10	—	10	—	52	29	
TOTALES				338	344	—	—	—	—	—	—	—	76	—	70	—	344	179	
RUPIT (22,62)																			
San Juan de Fábregas	Caserío	1,5	..	64	61	—	—	—	—	—	—	—	22	—	12	—	61	38	
Rupit (capital)	Lugar	108,0	822	295	278	98	—	58	—	237	107	130	12	—	10	—	47	24	
TOTALES				359	339	98	—	58	—	237	107	130	34	—	22	—	108	62	
SABADELL (37,60)																			
Berardo	Barrio	3,3	..	141	137	—	—	—	—	—	—	—	17	13	30	—	141	76	
Ntra. Sra de la Salud	Barrio	2,2	..	2.400	2.401	310	111	404	—	1.776	857	919	106	39	158	—	615	301	
Sabadell (capital)	Ciudad	20,6	190	98,232	98.049	22.746	1.599	24.215	118	97.218	45.793	51.425	249	15	263	—	1.125	551	
Sant Juliá d'Altura	Barrio	5,3	..	48	47	—	—	—	—	—	—	—	14	1	11	—	48	26	
Sant Nicolau	Barrio	1,6	..	4.471	4.472	679	280	946	—	4.216	2.107	2.109	41	11	55	—	256	138	
Togores	Barrio	3,3	..	47	46	—	—	—	—	—	—	—	12	—	10	—	47	23	
TOTALES				105.339	105.152	23.735	1.990	25.565	118	103.210	48.757	54.453	439	79	527	—	2.232	1.115	
SAGAS (44,94)																			
Guardia (La)	Caserío	6,5	..	160	158	—	—	—	—	—	—	—	30	—	26	—	149	76	
Sagás (capital)	Lugar	104,0	738	232	231	—	—	—	—	—	—	—	50	—	49	—	230	135	
TOTALES				392	389	—	—	—	—	—	—	—	80	—	75	—	379	211	
SALAVINERA (21,95)																			
Boixadors	Caserío	5,0	..	84	83	—	—	—	—	—	—	—	23	—	18	—	84	48	
Llavinera (La)	Aldea	2,0	..	64	64	—	—	—	—	—	—	—	16	—	13	—	64	32	
Salavinera (capital)	Lugar	94,0	587	156	155	27	—	24	—	111	58	53	15	—	11	—	45	27	
TOTALES				304	302	27	—	24	—	111	58	53	54	—	42	—	193	107	
SALDES (66,56)																			
Aspa	Barrio	5,0	..	91	90	—	—	—	—	—	—	—	39	—	23	—	90	47	
Masanés	Aldea	5,0	..	330	321	—	—	—	—	—	—	—	82	—	84	—	321	173	
Saldes (capital)	Lugar	150,0	1.215	628	653	—	—	—	—	—	—	—	163	—	171	—	669	382	
TOTALES				1.049	1.064	—	—	—	—	—	—	—	284	—	278	—	1.080	602	
SALLENT (65,80)																			
Butjosa (La)	Caserío	2,5	..	759	717	138	—	137	—	707	346	361	1	1	2	—	10	5	
Cabrianas	Aldea	3,0	..	662	641	95	—	97	—	383	176	207	55	2	55	—	258	123	
Cornet	Caserío	9,0	..	146	147	—	—	—	—	—	—	—	32	—	24	—	147	78	
Sallent (capital)	Villa	75,5	275	7.700	7.462	1.959	—	2.022	29	7.405	3.429	3.976	11	6	36	—	57	30	
Sallés de la Serra	Caserío	4,0	..	58	54	—	—	—	—	—	—	—	16	—	13	—	54	28	
Sant Martí y Fussimanya	Iglesia	4,0	..	55	55	—	—	—	—	—	—	—	10	1	11	—	55	25	
Sant Pons	Caserío	5,0	..	109	105	13	—	14	—	55	24	31	13	1	11	—	50	29	

MUNICIPIO (Superficie km²) / SUBDIVISION / Entidad singular	CATEGORIA	Distancias — Km.	Altitud (si hay placa oficial u otra información veraz) — m.	POBLACION DERECHO	POBLACION HECHO	EN EDIFICACIONES AGRUPADAS: NUMERO DE Viviendas	NUMERO DE Alojamientos o albergues	NUMERO DE HOGARES Privados	NUMERO DE HOGARES Colectivos	POBLACION RESIDENTE HABITUAL Total	Varones	Mujeres	EN EDIFICACIONES DISEMINADAS: NUMERO DE Viviendas	NUMERO DE Alojamientos o albergues	NUMERO DE HOGARES Privados	NUMERO DE HOGARES Colectivos	POBLACION RESIDENTE HABITUAL Total	Varones	Mujeres
Serrahima	Caserío	5,0	..	9	9	—	—	—	—	—	—	—	2	—	2	—	9	6	3
Serrasáns	Iglesia	4,0	..	39	37	—	—	—	—	—	—	—	7	—	9	—	37	19	18
TOTALES				9.537	9.277	2.205	—	2.270	29	8.550	3.975	4.575	147	11	163	—	677	343	334
SAMPEDOR (16,80)																			
Sampedor (capital)	Villa	72,0	320	2.405	2.363	581	—	570	3	2.276	1.047	1.229	27	—	27	—	128	58	70
TOTALES				2.405	2.363	581	—	570	3	2.276	1.047	1.229	27	—	27	—	128	58	70
SAN ACISCLO DE VALLALTA (17,72)																			
Barrio Cortada (El)	Caserío	5,0	..	62	62	—	—	—	—	—	—	—	17	—	14	—	62	26	36
Barrio de la Salud (El)	Caserío	1.0	..	55	55	—	—	—	—	—	—	—	12	—	11	—	55	27	28
Maspóns	Caserío	5,5	..	32	32	—	—	—	—	—	—	—	10	—	8	—	32	19	13
Oradella	Caserío	1,0	..	64	63	—	—	—	—	—	—	—	18	—	16	—	63	32	31
Palau	Caserío	1,5	..	108	108	—	—	—	—	—	—	—	30	—	25	—	108	59	49
Roig del Castell (El)	Caserío	0,9	..	32	32	—	—	—	—	—	—	—	8	—	7	—	32	17	15
San Acisclo de Vallalta (capital)	Lugar	49,0	129	324	315	85	—	75	—	290	146	144	11	—	4	—	24	9	15
TOTALES				677	667	85	—	75	—	290	146	144	106	—	85	—	376	189	187
SAN ADRIAN DE BESOS (3,87)																			
Catalana (La)	Barrio	1,5	..	2.589	2.581	562	89	632	—	2.589	1.303	1.286	—	—	—	—	—	—	—
Mina (La)	Barrio	2,0	..	3.296	3.266	769	265	840	—	3.296	1.652	1.644	—	—	—	—	—	—	—
San Adrián de Besós (capital)	Lugar	6,0	14	4.572	4.519	1.086	—	1.100	3	4.573	2.201	2.372	—	—	—	—	—	—	—
San Juan Bautista de Besós	Barrio	0,5	..	3.734	3.682	813	4	940	2	3.732	1.864	1.868	—	—	—	—	—	—	—
Verneda (La)	Barrio	1,0	..	1.781	1.753	345	—	394	—	1.781	894	887	—	—	—	—	—	—	—
TOTALES				15.972	15.801	3.575	358	3.906	5	15.971	7.914	8.057	—	—	—	—	—	—	—
SAN AGUSTIN DE LLUSANES (13,38)																			
Alou (El)	Caserío	1,0	..	43	43	13	—	11	—	43	20	23	—	—	—	—	—	—	—
San Agustín de Llusanés (capital)	Lugar	101,0	816	142	140	—	—	—	—	—	—	—	32	—	28	—	140	71	69
TOTALES				185	183	13	—	11	—	43	20	23	32	—	28	—	140	71	69
SAN ANDRES DE LA BARCA (5,52)																			
Colonia del Palau (La)	Caserío	1,0	..	35	46	—	—	—	—	—	—	—	21	—	13	—	46	21	25
Palau (El)	Caserío	2,0	..	103	107	—	—	—	—	—	—	—	24	—	23	—	103	57	51
San Andrés de la Barca (capital)	Lugar	25,0	42	1.267	1.371	344	—	286	2	1.301	658	643	28	—	20	—	77	36	41
TOTALES				1.405	1.524	344	—	286	2	1.301	658	643	73	—	56	—	231	114	117

MUNICIPIO (Superficie km²) / SUBDIVISION / Entidad singular	CATEGORIA	Distancias — Km.	Altitud (si hay plaza oficial u otra información veraz) — m.	POBLACION DERECHO	POBLACION HECHO	EN EDIFICACIONES AGRUPADAS: NUMERO DE Viviendas	NUMERO DE Alojamientos o albergues	NUMERO DE HOGARES Privados	NUMERO DE HOGARES Colectivos	POBLACION RESIDENTE HABITUAL Total	Varones	Mujeres	EN EDIFICACIONES DISEMINADAS: NUMERO DE Viviendas	NUMERO DE Alojamientos o albergues	NUMERO DE HOGARES Privados	NUMERO DE HOGARES Colectivos	POBLACION RESIDENTE HABITUAL Total	Varones	Mujeres
SAN ANDRES DE LLEVANERAS (11,90)																			
San Andrés de Llevaneras (capital)	Lugar	37,0	114	2.028	2.003	344	2	247	1	1.017	502	515	278	38	235	—	1.011	499	5
TOTALES				2.028	2.003	344	2	247	1	1.017	502	515	278	38	235	—	1.011	499	5
SAN ANTONIO DE VILAMAJOR (13,92)																			
Alfou y San Jaume	Caserío	2,6	..	183	186	—	—	—	—	—	—	—	43	—	37	—	187	98	8
Freixineda	Caserío	0,9	..	98	98	—	—	—	—	—	—	—	28	—	21	—	98	50	4
Pla (El)	Caserío	1,3	..	144	144	—	—	—	—	—	—	—	41	—	29	—	144	67	7
San Antonio de Vilamajor (capital)	Lugar	44,0	258	706	715	255	—	196	—	717	348	369	—	—	—	—	—	—	—
Sant Llehy	Barrio	0,6	..	16	17	—	—	—	—	—	—	—	8	—	4	—	17	10	1
Valls (Las)	Caserío	2,2	..	25	25	—	—	—	—	—	—	—	5	—	5	—	25	11	1
Vallserena	Caserío	0,7	..	26	26	—	—	—	—	—	—	—	9	—	7	—	26	12	1
TOTALES				1.198	1.211	255	—	196	—	717	348	369	134	—	103	—	497	248	24
SAN BARTOLOME DEL GRAU (34,67)																			
Alboquers	Barrio	5,0	..	79	79	—	—	—	—	—	—	—	14	—	14	—	79	42	3
San Bartolomé del Grau (capital)	Lugar	81,5	867	461	461	39	—	39	—	195	100	95	37	—	37	—	266	141	12
Sant Genís	Barrio	3,5	..	50	49	—	—	—	—	—	—	—	7	—	7	—	49	27	2
TOTALES				590	589	39	—	39	—	195	100	95	58	—	58	—	394	210	18
SAN BAUDILIO DE LLOBREGAT (21,94)																			
Barriada Bori	Barriada	2,2	..	76	76	16	—	16	—	76	38	38	—	—	—	—	—	—	—
Calle Solé	Barriada	2,0	..	113	113	27	—	27	—	113	50	63	—	—	—	—	—	—	—
Molí Nou (El)	Barriada	1,2	..	176	183	47	—	49	—	183	88	95	—	—	—	—	—	—	—
San Baudilio de Llobregat (capital)	Villa	11,0	30	18.455	19.596	3.673	—	3.671	9	19.045	9.526	9.519	93	18	94	—	554	288	266
TOTALES				18.820	19.968	3.762	—	3.763	9	19.417	9.702	9.715	93	18	94	—	554	288	266
SAN BAUDILIO DE LLUSANES (21,17)																			
Gallifa	Caserío	4,0	..	45	54	—	—	—	—	—	—	—	11	—	8	—	48	27	21
San Baudilio de Llusanés (capital)	Lugar	102,0	810	485	488	137	—	108	—	439	215	224	7	—	7	—	42	21	21
Viladecans	Caserío	2,0	..	44	44	—	—	—	—	—	—	—	12	—	6	—	44	22	22
Vilarrasa	Caserío	2,6	..	83	82	—	—	—	—	—	—	—	15	—	14	—	80	48	32
TOTALES				657	668	137	—	108	—	439	215	224	45	—	35	—	214	118	96
SAN CELONI (65,44)																			
Batlloria (La)	Lugar	6,0	..	428	423	101	—	94	—	360	181	179	18	—	17	—	63	33	30
Fuirosos	Barriada	12,0	..	75	75	—	—	—	—	—	—	—	19	—	16	—	75	37	38
Montnegre	Barriada	10,0	..	23	23	—	—	—	—	—	—	—	12	—	6	—	23	12	11
Olzinellas	Barriada	5,0	..	70	69	—	—	—	—	—	—	—	22	—	16	—	69	30	39
Partegás	Caserío	1,3	..	81	80	—	—	—	—	—	—	—	17	—	16	—	80	35	45

MUNICIPIO (Superficie km²) SUBDIVISION — Entidad singular	CATEGORIA	Distancias — Km.	Altitud (si hay placa oficial u otra información veraz) — m.	POBLACION DERECHO	POBLACION HECHO	EN EDIFICACIONES AGRUPADAS NUMERO DE Viviendas	NUMERO DE Alojamientos o albergues	NUMERO DE HOGARES Privados	NUMERO DE HOGARES Colectivos	POBLACION RESIDENTE HABITUAL Total	Varones	Mujeres	EN EDIFICACIONES DISEMINADAS NUMERO DE Viviendas	NUMERO DE Alojamientos o albergues	NUMERO DE HOGARES Privados	NUMERO DE HOGARES Colectivos	POBLACION RESIDENTE HABITUAL Total	Varones	Mujeres
San Celoní (capital)...	Villa.....	50,0	152	6.114	6.046	1.426	—	1.431	17	5.708	2.740	2.968	87	—	78	—	342	168	174
Vilardell.....	Caserío...	3,0	..	48	48	—	—	—	—	—	—	—	14	—	9	—	48	26	22
TOTALES.....				6.839	6.764	1.527	—	1.525	17	6.068	2.921	3.147	189	—	158	—	700	341	359
SAN CIPRIANO DE VALLALTA (15,79)																			
Barrio de Montaña (El)	Caserío...	5.0	..	93	92	—	—	—	—	—	—	—	20	—	21	—	93	50	43
Barrio Matas (El).....	Caserío...	1,0	..	122	119	—	—	—	—	—	—	—	28	—	24	—	122	63	59
Barrio Mediodía (El)..	Caserío...	1,0	..	81	81	—	—	—	—	—	—	—	19	—	18	—	81	47	34
San Cipriano de Vallalta (capital).....	Lugar....	50,0	71	137	136	21	—	20	—	98	53	45	26	—	11	—	39	19	20
TOTALES.....				433	428	21	—	20	—	98	53	45	93	—	74	—	335	179	156
SAN CLEMENTE DE LLOBREGAT (10,73)																			
San Clemente de Llobregat (capital).....	Lugar....	18,0	87	1.281	1.281	329	—	292	—	1.281	637	644	—	—	—	—	—	—	—
TOTALES.....				1.281	1.281	329	—	292	—	1.281	637	644	—	—	—	—	—	—	—
SAN CUGAT DEL VALLES (48,32)																			
Floresta (La).....	Barrio....	1,5	..	1.757	1.988	996	—	421	—	1.601	790	811	93	—	68	—	282	142	140
Mirasol.....	Barrio....	0,6	..	749	797	928	4	208	—	774	384	390	—	—	—	—	—	—	—
San Cugat del Vallés (capital).....	Villa.....	14,5	124	7.578	7.875	2.276	—	1.833	8	7.666	3.852	3.814	14	4	15	—	64	36	28
Valldoreix.....	Barrio ...	0 6	..	1.043	1.224	1.375	—	302	1	1.137	580	557	—	9	9	—	24	12	12
TOTALES.....				11.127	11.884	5.575	4	2.764	9	11.178	5.606	5.572	1 7	13	92	—	370	190	180
SAN CUGAT SASGARRIGAS (6,29)																			
Casas Rojas (Las).....	Caserío...	0,7	..	153	153	26	—	25	—	98	46	52	10	—	10	—	55	25	30
San Cugat Sasgarrigas (capital).....	Lugar....	43,0	266	479	479	150	—	123	—	479	241	238	—	—	—	—	—	—	—
TOTALES.....				632	632	176	—	148	—	577	287	290	10	—	10	—	55	25	30
SAN ESTEBAN DE PALAUTORDERA (10,73)																			
Pla de Santa Margarita (El).....	Caserío...	1,8	..	168	168	13	—	9	—	37	20	17	50	—	29	—	131	66	65
Reguisol.....	C. Labor.	1,8	..	102	99	—	—	—	—	—	—	—	22	—	20	—	99	55	44
San Esteban de Palautordera (capital)....	Lugar....	45,0	231	472	467	142	—	110	1	415	192	223	15	—	13	—	52	27	25
Sierra Rany (La).....	C. Labor.	1,9	..	9	9	—	—	—	—	—	—	—	4	—	2	—	9	5	4
Sierra Vilatort (La)...	C. Labor.	1,2	..	39	39	—	—	—	—	—	—	—	12	—	11	—	39	16	23
TOTALES.....				790	782	155	—	119	1	452	212	240	103	—	75	—	330	169	161

Provincia de BARCELONA

MUNICIPIO (Superficie km²) / SUBDIVISION / — / Entidad singular	CATEGORIA	Distancias — Km.	Altitud (si hay placa oficial u otra información veraz) — m.	POBLACION		EN EDIFICACIONES AGRUPADAS							EN EDIFICACIONES DISEMINADAS						
						NUMERO DE		NUMERO DE HOGARES		POBLACION RESIDENTE HABITUAL			NUMERO DE		NUMERO DE HOGARES		POBLACION RESIDENTE HABITUAL		
				DERECHO	HECHO	Viviendas	Alojamientos o albergues	Privados	Colectivos	Total	Varones	Mujeres	Viviendas	Alojamientos o albergues	Privados	Colectivos	Total	Varones	Mu re
SAN ESTEBAN SASROVIRAS (18,64)																			
Beguda Alta (La)	Caserío	5,0	..	106	106	25	—	19	—	82	45	37	7	—	6	—	24	11	
Ca'n Bargalló	Caserío	5,0	..	35	52	12	—	12	—	35	17	18	—	—	—	—	—	—	-
Ca'n Margarit	Caserío	2,0	..	67	79	8	—	6	—	27	14	13	15	—	12	—	40	19	
Ca'n Prats	Caserío	1,5	..	40	40	10	—	5	—	20	10	10	10	—	5	—	20	9	
San Esteban Sasroviras (capital)	Lugar	32,0	173	609	612	185	—	152	—	548	262	286	15	—	15	—	53	30	
TOTALES				857	889	240	—	194	—	712	348	364	47	—	38	—	137	69	
SAN FAUSTO DE CAMPCENTELLAS (13,16)																			
Barrio de Ca'n Calet (El)	Caserío	1,0	..	709	720	248	—	176	—	686	325	361	8	—	5	—	21	8	
Colonia Bosque de Montalegre	Caserío	6,0	..	76	85	—	—	—	—	—	—	—	157	—	19	—	76	45	
San Fausto de Campcentellas (capital)	Lugar	23,0	112	696	719	273	—	163	—	618	306	312	26	—	19	—	75	44	
TOTALES				1.481	1.524	521	—	339	—	1.304	631	673	191	—	43	—	172	97	
SAN FELIU DE CODINAS (15,18)																			
San Feliu de Codinas (capital)	Villa	37,0	480	2.751	2.731	1.186	1	727	3	2.675	1.230	1.445	21	—	8	—	41	24	
TOTALES				2.751	2.731	1.186	1	727	3	2.675	1.230	1.445	21	—	8	—	41	24	
SAN FELIU DE LLOBREGAT (11,79)																			
Casa Miano	Caserío	2,0	..	135	134	—	—	—	—	—	—	—	15	7	29	—	135	70	
San Feliu de Llobregat (capital)	Ciudad	12,0	25	9.791	9.812	2.082	—	2.291	19	9.842	4.877	4.965	—	—	—	—	—	—	-
Santa Cruz	Caserío	2,5	..	255	255	—	—	—	—	—	—	—	39	1	57	—	255	141	
TOTALES				10.181	10.201	2.082	—	2.291	19	9.842	4.877	4.965	54	8	86	—	390	211	
SAN FELIU SASERRA (23,14)																			
San Feliu Saserra (capital)	Lugar	82,0	617	744	729	163	—	163	—	570	282	288	32	—	32	—	159	77	
TOTALES				744	729	163	—	163	—	570	282	288	32	—	32	—	159	77	
SAN FRUCTUOSO DE BAGES (22,14)																			
Pont de Cabrianas (El)	Barrio	3,0	..	194	193	25	—	34	—	164	76	88	5	—	5	—	29	16	
San Benet de Bages	Barrio	2,0	..	45	44	—	—	—	—	—	—	—	10	—	8	—	44	19	
San Fructuoso de Bages (capital)	Lugar	65,0	246	1.849	1.834	410	—	409	1	1.648	785	863	39	—	39	—	185	94	
Sant Iscle	Barrio	2,0	..	106	105	—	—	—	—	—	—	—	21	—	21	—	105	57	
Torroella de Baix	Barrio	1,5	..	21	20	—	—	—	—	—	—	—	4	—	4	—	20	11	
TOTALES				2.215	2.196	435	—	443	1	1.812	861	951	79	—	77	—	383	194	

MUNICIPIO (Superficie km²) / SUBDIVISION / — / Entidad singular	CATEGORIA	Distancias — Km.	Altitud (si hay placa oficial u otra información veraz) — m.	POBLACION DERECHO	POBLACION HECHO	EN EDIFICACIONES AGRUPADAS: NUMERO DE Viviendas	NUMERO DE Alojamientos o albergues	NUMERO DE HOGARES Privados	NUMERO DE HOGARES Colectivos	POBLACION RESIDENTE HABITUAL Total	Varones	Mujeres	EN EDIFICACIONES DISEMINADAS: NUMERO DE Viviendas	NUMERO DE Alojamientos o albergues	NUMERO DE HOGARES Privados	NUMERO DE HOGARES Colectivos	POBLACION RESIDENTE HABITUAL Total	Varones	Mujeres
SAN GINES DE VILASAR (9,08)																			
Baral de Montanya (El)	Barrio....	2,0	..	42	52	—	—	—	—	—	—	—	12	—	12	—	52	29	23
San Ginés de Vilasar (capital).....	Villa.....	26,0	135	4.131	4.389	1.048	—	999	9	4.088	1.942	2.146	67	—	68	2	301	144	157
TOTALES.....				4.173	4.441	1.048	—	999	9	4.088	1.942	2.146	79	—	80	2	353	173	180
SAN HIPOLITO DE VOLTREGA (0,90)																			
San Hipólito de Voltregá (capital).....	Villa.....	79,0	533	2.576	2.574	618	—	632	8	2.576	1.230	1.346	—	—	—	—	—	—	—
TOTALES.....				2.576	2.574	618	—	632	8	2.576	1.230	1.346	—	—	—	—	—	—	—
SAN JAIME DE FRONTANYA (21,15)																			
San Jaime de Frontanyá (capital).....	Lugar....	131,0	1.072	74	73	15	—	8	—	20	11	9	10	—	10	—	53	29	24
TOTALES.....				74	73	15	—	8	—	20	11	9	10	—	10	—	53	29	24
SAN JUAN DESPI (5,63)																			
Begudas (Las).....	Caserío...	1,0	..	62	61	14	—	14	—	61	33	28	—	—	—	—	—	—	—
Ca'n Codina.....	C. labor..	1,1	..	236	233	—	—	—	—	—	—	—	51	—	52	—	232	112	120
Planas (Las).....	C. labor..	1,5	..	1.813	1.786	368	—	438	—	1.695	836	859	11	8	14	—	92	43	49
San Juan Despí (capital).....	Lugar....	12,0	14	2.740	2.691	619	—	669	—	2.638	1.227	1.411	12	—	16	—	69	31	38
TOTALES.....				4.851	4.771	1.001	—	1.121	—	4.394	2.096	2.298	74	8	82	—	393	186	207
SAN JUAN DE VILASAR (3,92)																			
Ca'n Pons.....	C. labor..	1,3	..	76	79	8	—	8	—	24	14	10	8	6	14	—	52	25	27
Casa Cuyás (La).....	C. labor..	1,2	..	106	106	3	—	3	—	15	8	7	14	3	17	—	91	41	50
Cementerio (El).....	C. labor..	1,3	..	47	47	4	—	4	—	20	6	14	2	4	6	—	27	16	11
Molino (El).....	C. labor..	1,8	..	137	137	9	2	14	—	52	27	25	11	3	17	—	85	44	41
Muralla (La).....	C. labor..	0,9	..	139	143	14	1	17	—	77	36	41	13	2	15	—	62	33	29
Pinedas (Las).....	C. labor..	1,0	..	99	99	—	—	—	—	—	—	—	1	6	23	—	99	56	4
San Juan de Vilasar (capital).....	Villa.....	22,0	10	3.838	3.889	1.269	4	994	6	3.829	1.792	2.037	—	—	—	—	—	—	—
TOTALES.....				4.442	4.500	1.307	7	1.040	6	4.017	1.883	2 134	63	24	92	—	416	215	201
SAN JULIAN DE VILATORTA (16,41)																			
Sant Juliá (capital)....	Lugar....	75,0	595	1.075	1.152	303	—	232	3	1.060	558	502	25	—	15	—	95	50	45
Vilalleóns.....	Lugar....	4,3	..	182	183	10	—	6	—	30	14	16	29	—	27	—	153	80	73
TOTALES.....				1.257	1.335	313	—	238	3	1.090	572	518	54	—	42	—	248	130	118

Provincia de BARCELONA

MUNICIPIO (Superficie km.²) / SUBDIVISION / — / Entidad singular	CATEGORIA	Distancias — Km.	Altitud (si hay placa oficial u otra información veraz) — m.	POBLACION DERECHO	POBLACION HECHO	EN EDIFICACIONES AGRUPADAS: NUMERO DE Viviendas	NUMERO DE Alojamientos o albergues	NUMERO DE HOGARES Privados	NUMERO DE HOGARES Colectivos	POBLACION RESIDENTE HABITUAL Total	Varones	Mujeres	EN EDIFICACIONES DISEMINADAS: NUMERO DE Viviendas	NUMERO DE Alojamientos o albergues	NUMERO DE HOGARES Privados	NUMERO DE HOGARES Colectivos	POBLACION RESIDENTE HABITUAL Total	Varones	Mujeres
SAN JUSTO DESVERN (7,85)																			
Padrosa (La)	Caserío	1,2	..	566	583	169	—	97	—	399	197	202	49	—	43	—	190	91	9
San Justo Desvern (capital)	Lugar	7,0	122	5.686	5.755	1.287	—	1.421	1	5.773	2.803	2.970	—	—	—	—	—	—	—
Torre Blanca	Caserío	1,3	..	63	63	—	—	—	—	—	—	—	12	2	14	—	63	32	3
TOTALES				6.315	6.401	1.456	—	1.518	1	6.172	3.000	3.172	61	2	57	—	253	123	13
SAN LORENZO DE HORTONS (19,75)																			
Beguda Alta (La)	Caserío	4,2	..	103	101	36	—	32	—	101	45	56	—	—	—	—	—	—	—
Beguda Baixa (La)	Caserío	4,0	..	46	47	13	—	13	—	46	22	24	—	—	—	—	—	—	—
San Lorenzo de Hortóns (capital)	Lugar	50,0	196	720	704	161	—	131	—	493	244	249	62	—	48	—	201	103	9
Sant Joan Samora	Caserío	3,5	..	86	85	18	—	17	—	85	43	42	—	—	—	—	—	—	—
Torrent Fondo (El)	Caserío	1,0	..	54	55	14	—	11	—	55	26	29	—	—	—	—	—	—	—
TOTALES				1.009	992	242	—	204	—	780	380	400	62	—	48	—	201	103	9
SAN LORENZO SAVALL (40,96)																			
San Lorenzo Savall (capital)	Villa	39,0	466	1.690	1.674	464	—	347	2	1.623	686	937	20	—	12	—	51	28	2
Vall d'Horta	Caserío	3,1	..	33	31	—	—	—	—	—	—	—	18	—	7	—	31	17	1
TOTALES				1.723	1.705	464	—	347	2	1.623	686	937	38	—	19	—	82	45	3
SAN MARTIN DE CENTELLAS (25,70)																			
Abella (La) (capital)	Lugar	49,0	722	317	315	93	—	78	—	315	146	169	—	—	—	—	—	—	—
San Martín de Centellas	Caserío	6,0	..	169	169	—	—	—	—	—	—	—	35	—	32	—	169	81	8
Sant Miquel	Caserío	5,0	..	90	90	—	—	—	—	—	—	—	28	—	18	—	90	51	3
Valldeneu	Caserío	2,0	..	68	67	59	—	10	—	36	19	17	6	—	5	—	31	18	1
TOTALES				644	641	152	—	88	—	351	165	186	69	—	55	—	290	150	14
SAN MARTIN DEL BAS (14,76)																			
Beulaygua	Caserío	2,0	..	42	42	9	—	9	—	42	21	21	—	—	—	—	—	—	—
Blava (La) (capital)	Lugar	92,2	651	122	122	15	—	15	—	68	33	35	9	—	9	—	54	33	2
San Martín del Bas	Lugar	2,0	..	102	102	9	—	9	—	39	20	19	9	—	9	—	63	39	2
TOTALES				266	266	33	—	33	—	149	74	75	18	—	18	—	117	72	4
SAN MARTIN DE RIUDEPERAS (5,80)																			
Calldetenas (capital)	Lugar	71,2	489	675	664	130	—	123	—	517	255	262	27	—	24	—	153	74	7
San Martín de Riuderas	Caserío	2,3	..	195	193	—	—	—	—	—	—	—	36	—	25	1	195	131	6
TOTALES				870	857	130	—	123	—	517	255	262	63	—	49	1	348	205	14

MUNICIPIO (Superficie km²) — SUBDIVISION — Entidad singular	CATEGORIA	Distancias — Km.	Altitud (si hay placa oficial u otra información veraz) — m.	POBLACION DERECHO	POBLACION HECHO	EN EDIFICACIONES AGRUPADAS: NUMERO DE Viviendas	NUMERO DE Alojamientos o albergues	NUMERO DE HOGARES Privados	NUMERO DE HOGARES Colectivos	POBLACION RESIDENTE HABITUAL Total	POBLACION RESIDENTE HABITUAL Varones	POBLACION RESIDENTE HABITUAL Mujeres	EN EDIFICACIONES DISEMINADAS: NUMERO DE Viviendas	NUMERO DE Alojamientos o albergues	NUMERO DE HOGARES Privados	NUMERO DE HOGARES Colectivos	POBLACION RESIDENTE HABITUAL Total	POBLACION RESIDENTE HABITUAL Varones	POBLACION RESIDENTE HABITUAL Mujeres
SAN MARTIN DE TORRUELLA (16.25)																			
Juncadella	Barriada..	3,2	..	63	61	—	—	—	—	—	—	—	13	—	15	—	61	28	33
San Martín de Torruella	Caserío...	4,8	..	310	307	—	—	—	—	—	—	—	63	—	61	—	307	153	154
Sant Joan de Vilatorrada (capital)	Lugar....	70,0	277	2.280	2.264	531	—	569	—	2.264	1.126	1.138	—	—	—	—	—	—	—
TOTALES				2.653	2.632	531	—	569	—	2.264	1.126	1.138	76	—	76	—	368	181	187
SAN MARTIN DE TOUS (38,84)																			
Aubareda	Caserío...	4,0	..	29	29	—	—	—	—	—	—	—	10	—	8	—	29	14	15
Fiol	Caserío...	4,0	..	99	96	—	—	—	—	—	—	—	22	—	18	—	96	55	41
Flix	Caserío...	2,0	..	37	36	—	—	—	—	—	—	—	14	—	11	—	36	20	16
San Martín de Tous (capital)	Lugar....	76,0	465	800	789	195	1	199	1	789	370	419	—	—	—	—	—	—	—
Santfores	Caserío...	2,0	..	56	55	—	—	—	—	—	—	—	13	—	12	—	55	27	28
TOTALES				1.021	1.005	195	1	199	1	789	370	419	59	—	49	—	216	116	100
SAN MARTIN SARROCA (35,59)																			
Bleda (La)	Barrio....	4,0	..	305	305	—	—	—	—	—	—	—	82	—	72	—	305	156	149
Brugueras	Barrio....	1,5	..	59	59	—	—	—	—	—	—	—	14	—	15	—	59	25	34
Ca'l Miret	Barrio....	2,1	..	97	97	—	—	—	—	—	—	—	24	—	22	—	97	46	51
Ca'l Segol	Barrio....	2,8	..	52	52	—	—	—	—	—	—	—	13	—	12	—	51	22	29
Ca'l Sisplau	Barrio....	1,0	..	113	113	—	—	—	—	—	—	—	28	—	26	—	113	59	54
Ca'n Cruset	Barrio....	2,0	..	85	84	—	—	—	—	—	—	—	27	—	23	—	84	40	44
Ca'n Lleó	Barrio....	2,1	..	60	60	—	—	—	—	—	—	—	13	—	12	—	60	33	27
Ca'n Rigol	Barrio....	4,1	..	27	27	—	—	—	—	—	—	—	11	—	8	—	27	15	12
Ca'n Sogas	Barrio....	1,1	..	33	33	—	—	—	—	—	—	—	9	—	8	—	33	17	16
Cantarellas (Las)	Barrio....	2,0	..	66	66	—	—	—	—	—	—	—	18	—	15	—	66	34	32
Facina (La)	Barrio....	0,9	..	72	72	—	—	—	—	—	—	—	15	—	14	—	72	36	36
Garrofer (El)	B rrio....	4,1	..	52	52	—	—	—	—	—	—	—	13	—	10	—	52	26	26
Hostalets (Els)	Barrio....	1,7	..	188	188	—	—	—	—	—	—	—	47	—	44	—	188	89	99
Roca (La)	Barrio....	1,0	..	50	50	—	—	—	—	—	—	—	25	—	13	—	50	23	27
Romaní	Barrio....	2,9	..	108	108	—	—	—	—	—	—	—	27	—	25	—	108	49	59
Rovellats	Barrio....	3,0	..	70	70	—	—	—	—	—	—	—	19	—	16	—	70	36	34
Rovira Roja (La)	Barrio....	3,0	..	196	196	—	—	—	—	—	—	—	50	—	48	—	196	96	100
San Martín Sarroca (capital)	Lugar....	60,0	340	562	562	115	—	92	—	344	173	171	59	—	54	—	212	106	106
Torre (La)	Barrio....	4,0	..	100	100	—	—	—	—	—	—	—	22	—	21	—	100	51	49
TOTALES				2.295	2.294	115	—	92	—	344	173	171	516	—	458	—	1.943	959	984
SAN MARTIN SASGAYOLAS (3,80)																			
San Martín Sasgayolas (capital)	Lugar....	96,0	646	596	585	157	—	156	—	588	295	293	—	—	—	—	—	—	—
TOTALES				596	585	157	—	156	—	588	295	293	—	—	—	—	—	—	—
SAN MATEO DE BAGES (100,97)																			
Castelltallat	Caserío...	12,5	..	169	167	—	—	—	—	—	—	—	42	—	34	—	165	86	79
Coaner	Caserío...	5,0	..	368	367	74	—	68	—	287	136	151	20	—	14	—	79	45	34

Provincia de BARCELONA

MUNICIPIO (Superficie km².) SUBDIVISION — Entidad singular	CATEGORIA	Distancias — Km.	Altitud (si hay placa oficial u otra información veraz) — m.	POBLACION DERECHO	POBLACION HECHO	EN EDIFICACIONES AGRUPADAS: NUMERO DE Viviendas	NUMERO DE Alojamientos o albergues	NUMERO DE HOGARES Privados	NUMERO DE HOGARES Colectivos	POBLACION RESIDENTE HABITUAL Total	Varones	Mujeres	EN EDIFICACIONES DISEMINADAS: NUMERO DE Viviendas	NUMERO DE Alojamientos o albergues	NUMERO DE HOGARES Privados	NUMERO DE HOGARES Colectivos	POBLACION RESIDENTE HABITUAL Total	Varones	Mujeres
Saló	Caserío	12,0	..	167	166	—	—	—	—	—	—	—	35	—	34	—	165	87	78
San Mateo de Bages (capital)	Lugar	85,0	569	161	160	21	—	19	—	84	49	35	19	—	17	—	76	39	37
TOTALES				865	860	95	—	87	—	371	185	186	116	—	99	—	485	257	228
SAN PEDRO DE PREMIA (6,50)																			
Castell (El)	Barrio	1,5	..	290	290	36	—	42	—	180	92	88	67	—	25	—	110	50	60
Cisa (La)	Santuario	0,7	..	16	16	—	—	—	—	—	—	—	7	—	4	—	16	7	9
San Pedro de Premiá (capital)	Lugar	22,0	142	825	824	350	—	222	—	824	378	446	—	—	—	—	—	—	—
Santa Ana	Barrio	1,1	..	362	362	57	—	29	—	128	67	61	65	—	55	—	234	107	127
Sant Mateu	Caserío	3,2	..	9	9	—	—	—	—	—	—	—	4	—	2	—	9	5	4
TOTALES				1.502	1.501	443	—	293	—	1.132	537	595	143	—	86	—	369	169	200
SAN PEDRO DE RIBAS (40,71)																			
Puigmoltó	Caserío	1,8	..	238	236	43	—	38	—	140	78	62	32	—	25	—	96	52	44
San Pedro de Ribas (capital)	Lugar	46,0	44	1.801	1.800	444	—	373	3	1.549	733	816	80	—	54	—	251	139	112
Torres (Las)	Caserío	2,0	..	70	68	10	—	6	—	29	15	14	13	—	9	—	39	22	17
Vilanoveta	Caserío	4,0	..	179	178	16	—	14	—	47	21	26	32	—	29	—	131	64	67
TOTALES				2.288	2.282	513	—	431	3	1.765	847	918	157	—	117	—	517	277	240
SAN PEDRO DE RIUDEVITLLES (5,35)																			
San Pedro de Riudevitlles (capital)	Villa	55,0	44	1.577	1.577	435	—	367	—	1.496	733	763	27	—	20	—	86	41	45
TOTALES				1.577	1.577	435	—	367	—	1.496	733	763	27	—	20	—	86	41	45
SAN PEDRO DE TORELLO (57,47)																			
Masías (Las)	C. Labor.	0,6	..	249	245	—	—	—	—	—	—	—	40	—	40	—	245	120	125
San Pedro de Torelló (capital)	Villa	88,0	621	1.606	1.605	372	—	370	—	1.506	701	805	17	—	17	—	99	54	45
Vola (La)	C. Labor.	11,0	..	149	125	—	—	—	—	—	—	—	39	—	31	—	125	68	57
TOTALES				2.004	1.975	372	—	370	—	1.506	701	805	96	—	88	—	469	242	227
SAN PEDRO DE VILAMAJOR (34,74)																			
Boscasos y Vallserena	Caserío	3,0	..	54	54	—	—	—	—	—	—	—	14	—	13	—	54	27	27
Brugué y Freixeneda	Caserío	2,0	..	75	75	—	—	—	—	—	—	—	19	—	18	—	75	38	37
Brugueras (Las)	Caserío	1,0	..	49	48	—	—	—	—	—	—	—	11	—	11	—	49	31	18
Cañas (Las) y San Elías	Caserío	6,0	..	67	67	—	—	—	—	—	—	—	16	—	15	—	67	41	26
Plá (El)	Caserío	0,8	..	68	68	—	—	—	—	—	—	—	19	—	17	—	68	34	34
San Pedro de Vilamajor (capital)	Lugar	44,0	305	136	136	52	—	36	—	117	51	66	7	—	6	—	19	12	7
Santa Susana	Caserío	8,0	..	74	74	—	—	—	—	—	—	—	21	—	21	—	74	39	35
Sot del Hom (El)	Caserío	2,0	..	59	58	—	—	—	—	—	—	—	14	—	14	—	59	32	27
TOTALES				582	580	52	—	36	—	117	51	66	121	—	115	—	465	254	211

MUNICIPIO (Superficie km²) — SUBDIVISION — Entidad singular	CATEGORIA	Distancias — Km.	Altitud (si hay placa oficial u otra información veraz) — m.	POBLACION DERECHO	POBLACION HECHO	EN EDIFICACIONES AGRUPADAS: NUMERO DE Viviendas	NUMERO DE Alojamientos o albergues	NUMERO DE HOGARES Privados	NUMERO DE HOGARES Colectivos	POBLACION RESIDENTE HABITUAL Total	POBLACION RESIDENTE HABITUAL Varones	POBLACION RESIDENTE HABITUAL Mujeres	EN EDIFICACIONES DISEMINADAS: NUMERO DE Viviendas	NUMERO DE Alojamientos o albergues	NUMERO DE HOGARES Privados	NUMERO DE HOGARES Colectivos	POBLACION RESIDENTE HABITUAL Total	POBLACION RESIDENTE HABITUAL Varones	POBLACION RESIDENTE HABITUAL Mujeres
SAN POL DE MAR (7,49)																			
San Pol de Mar (capital)	Villa	43,0	15	1.859	1.845	589	—	395	11	1.706	795	911	48	—	31	—	131	65	66
TOTALES				1.859	1.845	589	—	395	11	1.706	795	911	48	—	31	—	131	65	66
SAN QUINTIN DE MEDIONA (13,89)																			
San Quintín de Mediona (capital)	Villa	65,0	326	1.335	1.345	470	—	347	—	1.193	573	620	43	—	35	—	142	77	65
TOTALES				1.335	1.345	470	—	347	—	1.193	573	620	43	—	35	—	142	77	65
SAN QUIRICO DE BESORA (8,07)																			
San Quírico de Besora (capital)	Lugar	93,0	587	2.010	2.019	529	—	514	1	1.925	901	1.024	26	—	26	—	104	54	50
TOTALES				2.010	2.019	529	—	514	1	1.925	901	1.024	26	—	26	—	104	54	50
SAN QUIRICO DE TARRASA (14,27)																			
Fonts (Les)	Barrio	4,0	..	493	490	156	1	112	1	478	240	238	4	—	3	—	15	10	5
San Quírico de Tarrasa (capital)	Lugar	24,0	188	1.758	1.741	384	6	343	—	1.417	716	701	77	1	78	—	337	172	165
Sierra de Galliners (La)	Caserío	1,2	..	692	688	110	1	118	—	504	262	242	110	1	44	—	186	100	86
TOTALES				2.943	2.919	650	8	573	1	2.399	1.218	1.181	191	2	125	—	538	282	256
SAN QUIRICO SAFAJA (25,89)																			
Coll de Posas	Caserío	2,0	..	51	51	7	—	—	2	10	4	6	17	—	9	—	39	21	18
Puig de Olenas	San torio	4,0	..	70	73	—	—	—	—	—	—	—	12	—	7	3	73	26	47
San Quírico Safaja (capital)	Lugar	40,0	627	121	120	77	—	13	—	52	21	31	27	—	12	—	66	36	30
Vertí	Caserío	6,0	..	26	30	—	—	—	—	—	—	—	8	—	6	—	30	18	12
TOTALES				268	274	84	—	13	2	62	25	37	64	—	34	3	208	101	107
SAN SADURNI DE NOYA (18,65)																			
Ca'n Batllevell	Masía	5,0	..	3	3	—	—	—	—	—	—	—	1	—	1	—	3	3	—
Ca'n Catasús	Lugar	2,8	..	129	129	36	—	32	—	129	62	67	—	—	—	—	—	—	—
Ca'n Codorníu	Caserío	2,0	..	62	62	—	—	—	—	—	—	—	12	—	12	—	62	34	28
Ca'n Ferrer del Mas	Masía	1,5	..	20	20	—	—	—	—	—	—	—	5	—	5	—	20	8	12
Ca'n Llopart de las Alsinas	Masía	6,0	..	4	4	—	—	—	—	—	—	—	1	—	1	—	4	2	2
Ca'n Romeu	Caserío	3,5	..	23	23	—	—	—	—	—	—	—	6	—	5	—	23	10	13
Casas de Mota	Masía	3,0	..	12	12	—	—	—	—	—	—	—	2	—	2	—	12	5	7
Casetas d'en Mir (Las)	Caserío	0,5	..	42	42	—	—	—	—	—	—	—	7	—	7	—	42	21	21
Chartell (La)	Masía	2,5	..	4	4	—	—	—	—	—	—	—	1	—	1	—	4	2	2
Espiells	Lugar	4,4	..	73	73	—	—	—	—	—	—	—	15	—	15	—	73	39	34
Industrias Pons	Caserío	2,5	..	214	213	48	—	48	—	195	89	106	4	—	4	—	18	11	7
Mas Asparó	Masía	5,0	..	3	3	—	—	—	—	—	—	—	1	—	1	—	3	1	2
Mas de la Riera	Masía	0,8	..	6	6	—	—	—	—	—	—	—	1	—	1	—	6	4	2
Molino Guineo (El)	Caserío	2,0	..	37	37	—	—	—	—	—	—	—	7	—	7	—	37	19	18

Provincia de BARCELONA

MUNICIPIO (Superficie km²) — SUBDIVISION — Entidad singular	CATEGORIA	Distancias — Km.	Altitud (si hay placa oficial u otra información veraz) — m.	POBLACION DERECHO	POBLACION HECHO	EN EDIFICACIONES AGRUPADAS: NUMERO DE Viviendas	NUMERO DE Alojamientos o albergues	NUMERO DE HOGARES Privados	NUMERO DE HOGARES Colectivos	POBLACION RESIDENTE HABITUAL Total	Varones	Mujeres	EN EDIFICACIONES DISEMINADAS: NUMERO DE Viviendas	NUMERO DE Alojamientos o albergues	NUMERO DE HOGARES Privados	NUMERO DE HOGARES Colectivos	POBLACION RESIDENTE HABITUAL Total	Varones	Mujeres
Monistrol de Noya....	Lugar....	3,0	..	121	120	28	—	28	—	120	59	61	—	—	—	—	—	—	—
Prua (La).....	Lugar....	5,0	..	79	79	21	—	17	—	79	34	45	—	—	—	—	—	—	—
Prunamala.....	Masía....	1.0	..	3	3	—	—	—	—	—	—	—	1	—	1	—	3	2	1
San Sadurní de Noya (capital).....	Villa.....	44,0	162	4.408	4.418	1.045	—	1.044	—	4.418	2.113	2.305	—	—	—	—	—	—	—
Torre de la Pubilla (La).	Masía....	2,0	..	17	17	—	—	—	—	—	—	—	2	—	2	—	17	9	8
TOTALES.....				5.260	5.268	1.178	—	1.169	—	4.941	2.357	2.584	66	—	65	—	327	170	157
SAN SATURNINO DE OSORMORT (30,86)																			
San Saturnino de Osormort (capital)..	Caserío...	87,2	526	242	242	—	—	—	—	—	—	—	45	—	44	—	242	123	119
TOTALES.....				242	242	—	—	—	—	—	—	—	45	—	44	—	242	123	119
SANTA CECILIA DE MONTSERRAT (13,34)																			
Colonia Puig (La)	Caserío...	7,0	..	81	89	—	—	—	—	—	—	—	3	—	1	3	98	15	83
Llano de Roldós.....	Caserío...	1,0	..	48	53	—	—	—	—	—	—	—	13	—	12	1	53	25	28
Marganell (capital)....	Lugar....	56,0	679	135	148	—	—	—	—	—	—	—	30	—	31	—	152	72	80
Santa Cecilia.....	Caserío...	6,0	..	4	17	—	—	—	—	—	—	—	4	—	4	—	17	8	9
TOTALES.....				268	307	—	—	—	—	—	—	—	50	—	48	4	320	120	200
SANTA CECILIA DE VOLTREGA (8,57)																			
Santa Cecilia de Voltregá (capital).....	Casa Cons.	76,0	519	251	251	—	—	—	—	—	—	—	44	—	44	—	251	131	120
TOTALES.....				251	251	—	—	—	—	—	—	—	44	—	44	—	251	131	120
SANTA COLOMA DE CERVELLO (7,52)																			
Barriada Colomé.....	Barriada..	2,0	..	75	73	26	—	20	—	75	40	35	6	—	—	—	—	—	—
Colonia Guell.....	Barriada..	2,0	..	1.003	1.040	298	—	271	1	1.037	450	587	2	—	2	—	8	6	2
Santa Coloma de Cervelló (capital).....	Lugar....	17,0	173	451	469	137	—	98	—	407	206	201	14	—	14	—	64	33	31
TOTALES.....				1.529	1.582	461	—	389	1	1.519	696	823	22	—	16	—	72	39	33
SANTA COLOMA DE GRAMANET (7,05)																			
Santa Coloma de Gramanet (capital).....	Lugar....	8,0	56	32.277	32.590	7.755	156	8.081	2	32.117	15.799	16.318	5	—	3	6	473	184	289
TOTALES.....				32.277	32.590	7.755	156	8.081	2	32.117	15.799	16.318	5	—	3	6	473	1c4	289
SANTA EUGENIA DE BERGA (6,34)																			
Santa Eugenia de Berga (capital).....	Lugar....	76,0	538	615	611	50	—	50	—	242	130	112	66	—	66	—	370	192	178
TOTALES.....				615	611	50	—	50	—	242	130	112	66	—	66	—	370	192	178

MUNICIPIO (Superficie km²) / SUBDIVISION / — / Entidad singular	CATEGORIA	Distancias — Km.	Altitud (si hay placa oficial u otra información veraz) — m.	POBLACION DERECHO	POBLACION HECHO	EN EDIFICACIONES AGRUPADAS: NUMERO DE Viviendas	NUMERO DE Alojamientos o albergues	NUMERO DE HOGARES Privados	NUMERO DE HOGARES Colectivos	POBLACION RESIDENTE HABITUAL Total	Varones	Mujeres	EN EDIFICACIONES DISEMINADAS: NUMERO DE Viviendas	NUMERO DE Alojamientos o albergues	NUMERO DE HOGARES Privados	NUMERO DE HOGARES Colectivos	POBLACION RESIDENTE HABITUAL Total	Varones	Mujeres
SANTA EULALIA DE RIUPRIMER (14,01)																			
Santa Eulalia de Riuprimer (capital)	Lugar	74,0	568	556	561	93	—	93	—	386	190	196	30	—	30	—	175	99	76
TOTALES				556	561	93	—	93	—	386	190	196	30	—	30	—	175	99	76
SANTA EULALIA DE RONSANA (13,99)																			
Bonayre	Caserío	1,0	..	155	160	—	—	—	—	—	—	—	36	—	36	—	159	82	77
Carretera (La) y Casas d'en Lluiset	Caserío	1,5	..	149	148	37	—	34	—	147	74	73	—	—	—	—	—	—	—
Rieral de Baix (El)	Caserío	1,5	..	224	224	13	—	13	—	68	37	31	55	—	34	—	156	84	72
Rieral de Dalt (El)	Caserío	1,0	..	100	98	—	—	—	—	—	—	—	30	—	22	—	97	48	49
Santa Eulalia de Ronsana (capital)	Lugar	30,0	162	273	273	36	—	36	—	149	70	79	58	—	32	—	123	55	68
Serra Granada (La)	Caserío	3,5	..	126	124	—	—	—	—	—	—	—	32	—	29	—	124	75	49
Serrat (El)	Caserío	1,1	..	118	118	—	—	—	—	—	—	—	30	—	26	—	118	67	51
Vall (La)	Caserío	3,5	..	46	46	—	—	—	—	—	—	—	11	—	11	—	46	26	20
TOTALES				1.191	1.191	86	—	83	—	364	181	183	252	—	190	—	823	437	386
SANTA FE DEL PANADES (3,48)																			
Santa Fe del Panadés (capital)	Lugar	54,0	240	237	232	37	—	33	—	147	78	69	22	—	20	—	90	44	46
TOTALES				237	232	37	—	33	—	147	78	69	22	—	20	—	90	44	46
SANTA MARGARITA DE MONTBUY (27.82)																			
Coll del Guix	Caserío	3,0	..	102	102	—	—	—	—	—	—	—	20	—	20	—	102	47	55
San Mauro	Barrio	2,0	..	1.197	1.197	243	—	252	—	1.139	571	568	13	—	13	—	58	28	30
Santa Margarita de Montbuy (capital)	Lugar	72,0	391	646	646	141	—	141	—	537	270	267	26	—	27	—	109	54	55
Sayó (El)	Caserío	4,5	..	67	67	—	—	—	—	—	—	—	17	—	17	—	67	33	34
TOTALES				2.012	2.012	384	—	393	—	1.676	841	835	76	—	77	—	336	162	174
SANTA MARGARITA Y MONJOS (17,39)																			
Ca'l Rubió	Caserío	1,7	..	199	197	51	—	46	—	197	105	92	—	—	—	—	—	—	—
Ca'l Salinas	Caserío	0,6	..	112	110	27	—	23	—	110	53	57	—	—	—	—	—	—	—
Costa (La)	Barrio	1,5	..	123	122	—	—	—	—	—	—	—	33	—	28	—	122	58	64
Espitlles	Barrio	2,0	..	49	47	—	—	—	—	—	—	—	11	—	10	—	47	27	20
Llano Estación (El)	Barrio	1,0	..	149	148	39	—	38	—	148	73	75	—	—	—	—	—	—	—
Monjos (Els) (capital)	Lugar	52,0	161	930	920	249	—	237	—	920	449	471	—	—	—	—	—	—	—
Puig de Se (El)	Barrio	2,7	..	30	30	8	—	8	—	30	15	15	—	—	—	—	—	—	—
Rápita (La)	Caserío	2,0	..	408	404	98	—	94	—	404	201	203	—	—	—	—	—	—	—
Sardinyola	Caserío	1,6	..	90	90	21	—	21	—	90	39	51	—	—	—	—	—	—	—
TOTALES				2.090	2.068	493	—	467	—	1.899	935	964	44	—	38	—	169	85	84

Provincia de BARCELONA

MUNICIPIO (Superficie km².) SUBDIVISION — Entidad singular	CATEGORIA	Distancias — Km.	Altitud (si hay placa oficial u otra información veraz) — m.	POBLACION DERECHO	POBLACION HECHO	EN EDIFICACIONES AGRUPADAS NUMERO DE Viviendas	NUMERO DE Alojamientos o albergues	NUMERO DE HOGARES Privados	NUMERO DE HOGARES Colectivos	POBLACION RESIDENTE HABITUAL Total	Varones	Mujeres	EN EDIFICACIONES DISEMINADAS NUMERO DE Viviendas	NUMERO DE Alojamientos o albergues	NUMERO DE HOGARES Privados	NUMERO DE HOGARES Colectivos	POBLACION RESIDENTE HABITUAL Total	Varones	Mu
SANTA MARIA DE BARBARA (8,77)																			
Colonia Estapé	Caserío	0,5	..	147	221	96	1	49	—	175	92	83	8	—	9	—	46	22	
Creu (La)	Barrio	1,0	..	819	902	178	—	196	—	843	421	422	10	—	10	—	55	30	
Santa María de Barbará (capital)	Lugar	21,0	146	1.387	1.537	414	10	375	—	1.410	697	713	22	—	22	—	111	49	
TOTALES				2.353	2.660	688	11	620	—	2.428	1.210	1.218	40	—	41	—	212	101	
SANTA MARIA DE BESORA (24,93)																			
Plá del Teyá (El) (capital)	Lugar	99,0	866	323	320	32	—	30	—	120	56	64	45	—	41	—	201	105	
TOTALES				323	320	32	—	30	—	120	56	64	45	—	41	—	201	105	
SANTA MARIA DE CORCO (61,97)																			
Ca'n Toni Gros	Aldea	4,0	..	263	257	87	—	49	—	210	102	108	8	—	7	—	50	27	
San Julián de Cabrera	Caserío	6,0	..	150	145	—	—	—	—	—	—	—	25	—	22	—	147	75	
San Martín Sescorts	Lugar	5,0	..	499	488	11	—	10	—	32	16	16	74	—	72	—	457	243	
Santa María de Corcó (capital)	Lugar	78,0	693	1.315	1.275	259	—	235	1	986	480	506	50	—	49	—	303	157	
TOTALES				2.227	2.165	357	—	294	1	1.228	598	630	157	—	150	—	957	502	
SANTA MARIA DE MARLES (51,36)																			
Molina (La)	Caserío	7,0	..	23	23	—	—	—	—	—	—	—	7	—	8	—	23	13	
Santa María de Marlés (capital)	Caserío	112,0	532	239	239	—	—	—	—	—	—	—	45	—	42	—	239	123	
Sant Martí de Marlés	Caserío	0,8	..	207	207	—	—	—	—	—	—	—	31	—	31	—	207	109	
Sant Miquel de Terradellas	Caserío	12,0	..	47	47	—	—	—	—	—	—	—	10	—	9	—	47	24	
Sant Pau de Pinós	Caserío	6,0	..	53	53	—	—	—	—	—	—	—	9	—	10	—	53	31	
TOTALES				569	569	—	—	—	—	—	—	—	102	—	100	—	569	300	
SANTA MARIA DE MARTORELLAS DE ARRIBA (4,49)																			
Santa María de Martorellas de Arriba (capital)	Lugar	21,0	181	382	383	163	—	91	—	317	170	147	17	—	19	—	65	33	
TOTALES				382	383	163	—	91	—	317	170	147	17	—	19	—	65	33	
SANTA MARIA DE MIRALLES (25,38)																			
Sant Romá (capital)	Lugar	75,0	628	236	234	—	—	—	—	—	—	—	55	—	55	—	234	121	
TOTALES				236	234	—	—	—	—	—	—	—	55	—	55	—	234	121	

MUNICIPIO (Superficie km²) — SUBDIVISION — Entidad singular	CATEGORIA	Distancias — Km.	Altitud (si hay placa oficial u otra información veraz) — m.	POBLACION DERECHO	POBLACION HECHO	EN EDIFICACIONES AGRUPADAS: NUMERO DE Viviendas	NUMERO DE Alojamientos o albergues	NUMERO DE HOGARES Privados	NUMERO DE HOGARES Colectivos	POBLACION RESIDENTE HABITUAL Total	POBLACION RESIDENTE HABITUAL Varones	POBLACION RESIDENTE HABITUAL Mujeres	EN EDIFICACIONES DISEMINADAS: NUMERO DE Viviendas	NUMERO DE Alojamientos o albergues	NUMERO DE HOGARES Privados	NUMERO DE HOGARES Colectivos	POBLACION RESIDENTE HABITUAL Total	POBLACION RESIDENTE HABITUAL Varones	POBLACION RESIDENTE HABITUAL Mujeres
SANTA MARIA DE OLO (64,24)																			
Arrabal de la Rovirola (El)	Caserío	1,2	..	109	108	27	—	25	—	108	51	57	—	—	—	—	—	—	—
Arrabal de Santa Eularia (El)	Caserío	1,0	..	89	88	16	—	15	—	88	42	46	—	—	—	—	—	—	—
Arau (La)	Caserío	2,5	..	38	38	—	—	—	—	—	—	—	9	—	7	—	38	26	12
Alá de Grasetas (El)	Caserío	2,5	..	56	56	—	—	—	—	—	—	—	8	—	8	—	56	24	32
Santa María de Oló (capital)	Lugar	90,0	542	755	735	188	—	162	—	692	323	369	10	—	9	—	43	20	23
Sant Feliu de Terrasola	Caserío	5,0	..	84	77	—	—	—	—	—	—	—	17	—	14	—	77	44	33
Sant Joan de Oló	Caserío	4,0	..	69	69	—	—	—	—	—	—	—	19	—	13	—	69	34	35
San Vicente de Vilaresau	Caserío	3,5	..	56	55	—	—	—	—	—	—	—	12	—	9	—	55	27	28
TOTALES				1.256	1.226	231	—	202	—	888	416	472	75	—	60	—	338	175	163
SANTA MARIA DE PALAUTORDERA (17,05)																			
Parqueras	Caserío	2,6	..	377	399	36	—	40	—	183	92	91	61	—	52	—	216	100	116
Plano del Remey (El)	Caserío	1,2	..	154	151	8	—	7	2	32	12	20	30	—	25	—	119	57	62
Plano del Temple (El)	Caserío	1,5	..	161	167	7	—	7	—	24	12	12	29	—	25	—	143	72	71
Sanata	Caserío	2,7	..	138	144	—	—	—	—	—	—	—	47	—	29	—	144	65	79
Santa María de Palautordera (capital)	Villa	54,0	208	1.201	1.194	356	—	301	2	1.194	559	635	—	—	—	—	—	—	—
TOTALES				2.031	2.055	407	—	355	4	1.433	675	758	167	—	131	—	622	294	328
SANTA PERPETUA DE MOGUDA (15,70)																			
Florida (La)	Barriada	2,0	..	702	702	365	—	201	—	702	360	342	—	—	—	—	—	—	—
Moguda	Caserío	1,4	..	172	172	45	—	41	—	162	77	85	4	—	4	—	10	4	6
Santa Perpétua de Moguda (capital)	Lugar	18,0	74	2.620	2.610	600	2	536	4	2.113	1.054	1.059	50	—	47	—	493	97	396
Santiga	Caserío	2,2	..	136	134	19	—	16	—	88	41	47	12	—	10	—	56	29	27
TOTALES				3.630	3.618	1 029	2	794	4	3.065	1.532	1.533	66	—	61	—	559	130	429
SANTA SUSANA (12,45)																			
Santa Susana (capital)	Lugar	57.0	10	538	540	42	—	48	—	183	95	88	77	6	84	—	357	184	173
TOTALES				538	540	42	—	48	—	183	95	88	77	6	84	—	357	184	173
SAN VICENTE DE CASTELLET (17,09)																			
Foradas	Barrio	2,0	..	35	35	—	—	—	—	—	—	—	10	—	10	—	35	17	18
Clot del Tofau	Barrio	2,0	..	117	111	—	—	—	—	—	—	—	22	—	24	—	117	61	56
San Vicente de Castellet (capital)	Lugar	62,0	176	5.179	5.166	1.454	—	1.414	2	5.284	2.501	2.783	—	—	—	—	—	—	—
Vallhonesta	Barrio	3,0	..	85	86	—	—	—	—	—	—	—	28	—	20	—	86	47	39
TOTALES				5.416	5.398	1.454	—	1.414	2	5.284	2.501	2.783	60	—	54	—	238	125	113

MUNICIPIO (Superficie km²) / SUBDIVISION — Entidad singular	CATEGORIA	Distancias — Km.	Altitud (si hay placa oficial u otra información veraz) — m.	POBLACION DERECHO	POBLACION HECHO	EN EDIFICACIONES AGRUPADAS: NUMERO DE Viviendas	NUMERO DE Alojamientos o albergues	NUMERO DE HOGARES Privados	NUMERO DE HOGARES Colectivos	POBLACION RESIDENTE HABITUAL Total	Varones	Mujeres	EN EDIFICACIONES DISEMINADAS: NUMERO DE Viviendas	NUMERO DE Alojamientos o albergues	NUMERO DE HOGARES Privados	NUMERO DE HOGARES Colectivos	POBLACION RESIDENTE HABITUAL Total	Varones
SAN VICENTE DELS HORTS (17,09)																		
San Vicente dels Horts (capital)	Lugar	18,0	22	5.636	5.750	1.582	97	1.431	3	5.542	2.823	2.719	45	—	52	—	208	99
TOTALES				5.636	5.750	1.582	97	1.431	3	5.542	2.823	2.719	45	—	52	—	208	99
SAN VICENTE DE MONT-ALT (8,00)																		
Animas (Las)	Barrio	2,0	..	36	36	9	—	9	—	36	19	17	—	—	—	—	—	—
Arraba Bajo Pueblo (El)	Caserío	1,0	..	176	173	—	—	—	—	—	—	—	64	—	28	1	173	116
Arrabal de Fontmitjana (El)	Caserío	0,6	..	57	55	—	—	—	—	—	—	—	13	5	12	—	55	30
Arrabal deLevante (El)	Caserío	0,7	..	61	61	—	—	—	—	—	—	—	14	—	11	—	61	31
Passeig del Marqués (El)	Barrio	2,1	..	11	11	35	—	6	—	11	6	5	—	—	—	—	—	—
San Vicente de Mont-Alt (capital)	Lugar	38,0	143	617	611	223	—	141	—	611	299	312	—	—	—	—	—	—
TOTALES				958	947	267	—	156	—	658	324	334	91	5	51	1	289	177
SAN VICENTE DE TORELLO (6,60)																		
Borgonyá	C. fabril	2,5	..	839	832	192	—	189	1	737	318	419	17	2	19	—	87	41
San Vicente de Torelló (capital)	Lugar	87,0	554	757	760	155	—	155	—	584	275	309	40	—	37	—	170	90
Vilaseca	C. fabril	1,7	..	465	455	120	1	112	1	455	212	243	—	—	—	—	—	—
TOTALES				2.061	2.047	467	1	456	2	1.776	805	971	57	2	56	—	257	131
SARDANYOLA (31,29)																		
Bellaterra	Caserío	4,4	..	235	258	166	—	50	—	183	83	100	29	—	16	—	51	22
Ca'n Sardá	Barriada	4,0	..	43	42	8	2	10	—	42	23	19	—	—	—	—	—	—
Fatjó dels Urons	Caserío	4,0	..	36	36	—	—	—	—	—	—	—	15	—	8	—	36	19
Montflorit	Barriada	1,5	..	434	430	190	—	104	—	417	209	208	3	—	3	—	13	8
Sanatorio Flor de Mayo	Sanatorio	2,5	..	327	327	2	—	1	1	327	8	319	—	—	—	—	—	—
Sardanyola (capital)	Villa	15,0	82	5.372	5.362	1.678	18	1.311	2	5.158	2.488	2.670	42	4	46	—	206	107
TOTALES				6.447	6.455	2.044	20	1.476	3	6.127	2.811	3.316	89	4	73	—	306	156
SENMANAT (28,24)																		
Senmanat (capital)	Villa	31,0	241	1.993	1.987	528	—	467	—	1.811	851	960	44	—	42	—	176	88
TOTALES				1.993	1.987	528	—	467	—	1.811	851	960	44	—	42	—	176	88
SERCHS (46,93)																		
Consolació (La)	Caserío	4,0	..	476	476	113	—	120	12	476	248	228	—	—	—	—	—	—
Sant Corneli	Caserío	8,0	..	1.105	1.094	260	—	291	—	1.094	566	528	—	—	—	—	—	—
Sant Salvador de la Vedella	Aldea	3,7	..	1.473	1.471	361	—	401	—	1.471	734	737	—	—	—	—	—	—
Serchs (capital)	Lugar	129,0	650	1.091	1.107	205	—	213	—	792	404	388	66	—	68	—	315	163
TOTALES				4.145	4.148	939	—	1.025	12	3.833	1.952	1.881	66	—	68	—	315	163

MUNICIPIO (Superficie km.²) SUBDIVISION — Entidad singular	CATEGORIA	Distancias — Km.	Altitud (si hay placa oficial u otra información veraz) — m.	POBLACION DERECHO	POBLACION HECHO	EN EDIFICACIONES AGRUPADAS: NUMERO DE Viviendas	NUMERO DE Alojamientos o albergues	NUMERO DE HOGARES Privados	NUMERO DE HOGARES Colectivos	POBLACION RESIDENTE HABITUAL Total	POBLACION RESIDENTE HABITUAL Varones	POBLACION RESIDENTE HABITUAL Mujeres	EN EDIFICACIONES DISEMINADAS: NUMERO DE Viviendas	NUMERO DE Alojamientos o albergues	NUMERO DE HOGARES Privados	NUMERO DE HOGARES Colectivos	POBLACION RESIDENTE HABITUAL Total	POBLACION RESIDENTE HABITUAL Varones	POBLACION RESIDENTE HABITUAL Mujeres
EVA (29,10)																			
eva (capital)	Lugar	65,0	663	989	989	255	—	161	1	658	335	323	73	—	55	—	328	169	159
TOTALES				989	989	255	—	161	1	658	335	323	73	—	55	—	328	169	159
ITGES (43,67)																			
Campdessens	Caserío	6,0	..	57	57	—	—	—	—	—	—	—	14	—	14	—	57	30	27
Corcas (Las)	Caserío	0,5	..	82	82	—	—	—	—	—	—	—	27	—	23	—	82	48	34
Garraf	Caserío	11,0	..	566	563	198	47	140	2	572	283	289	—	—	—	—	—	—	—
Sinesta	Caserío	14,0	..	94	94	—	—	—	—	—	—	—	24	—	22	—	94	52	42
Sitges (capital)	Villa	40,0	10	6.903	6.796	2.539	3	1.804	40	6.873	3.213	3.660	—	—	—	—	—	—	—
Trinidad (La)	Caserío	4,0	..	65	65	—	—	—	—	—	—	—	11	—	11	—	65	31	34
Vallcarca	Barriada	4,5	..	2.740	2.712	626	—	589	—	2.740	1.399	1.341	—	—	—	—	—	—	—
Vinyet (El)	Caserío	1,2	..	125	122	—	—	—	—	—	—	—	106	—	33	1	122	56	66
TOTALES				10.632	10.491	3.363	50	2.533	42	10.185	4.895	5.290	182	—	103	1	420	217	203
SOBREMUNT (13,64)																			
Baral de Santa Lucía (El)	Caserío	2,0	..	28	28	—	—	—	—	—	—	—	10	—	6	—	28	16	12
Baral de Sorreig (El)	Caserío	1,5	..	67	67	—	—	—	—	—	—	—	13	—	10	—	67	35	32
Sobremunt (capital)	Lugar	90,0	880	84	84	—	—	—	—	—	—	—	21	—	14	—	84	47	37
TOTALES				179	179	—	—	—	—	—	—	—	44	—	30	—	179	98	81
SORA (31,51)																			
Corbatera	Caserío	3,0	..	69	69	—	—	—	—	—	—	—	13	—	13	—	69	37	32
Cussóns	Caserío	5,0	..	101	101	—	—	—	—	—	—	—	23	—	27	—	101	57	44
Sant Joan	C. labor	3,0	..	61	60	—	—	—	—	—	—	—	12	—	14	—	60	31	29
Serradet (El)	Caserío	5,4	..	87	86	—	—	—	—	—	—	—	13	—	25	—	86	42	44
Sora (capital)	Lugar	98,0	716	137	137	—	—	—	—	—	—	—	26	—	26	—	137	80	57
TOTALES				455	453	—	—	—	—	—	—	—	87	—	105	—	453	247	206
SUBIRATS (55,78)																			
Ca'l Avi	Caserío	6,3	..	135	133	26	—	26	—	123	62	61	2	—	2	—	10	6	4
Ca'n Bas	Caserío	4,8	..	64	64	4	—	4	—	19	8	11	10	—	10	—	45	25	20
Ca'n Batista	Caserío	3,8	..	96	96	20	—	20	—	83	44	39	4	—	4	—	13	7	6
Ca'n Cartró	Caserío	6,0	..	259	253	58	—	58	—	227	121	106	5	—	5	—	26	14	12
Ca'n Rossell	Caserío	2,0	..	105	105	23	—	23	—	88	44	44	4	—	4	—	17	9	8
Cantallops	Caserío	1,9	..	117	117	19	—	19	—	98	45	53	3	—	3	—	19	11	8
Casóts (Els)	Caserío	3,4	..	157	157	14	—	14	—	71	39	32	19	—	19	—	86	42	44
Cavern	Lugar	2,0	..	404	399	62	—	62	—	242	130	112	42	—	42	—	157	80	77
Ordal	Lugar	5,2	..	436	422	72	—	72	—	310	167	143	27	—	27	—	112	56	56
Portazgo (El)	Caserío	1,8	..	99	99	21	—	21	—	99	48	51	—	—	—	—	—	—	—
Sant Joan	Lugar	8,0	..	249	248	11	—	11	—	37	19	18	54	—	54	—	211	112	99
Sant Pau d'Ordal (capital)	Lugar	41,0	243	543	536	107	—	108	—	452	226	226	16	—	16	—	84	43	41
TOTALES				2.664	2.629	437	—	438	—	1.849	953	896	186	—	186	—	780	405	375
SURIA (23,54)																			
Fusteret	Barriada	1,5	..	165	164	32	—	36	—	142	72	70	5	1	6	—	21	11	10
Serarols	Caserío	2.1	..	55	54	—	—	—	—	—	—	—	15	—	11	—	54	27	27
Suria (capital)	Villa	80,0	326	6.483	6.471	1.545	—	1.548	4	6.339	3.178	3.161	47	—	40	—	184	92	92
TOTALES				6.703	6.689	1.577	—	1.584	4	6.481	3.250	3.231	67	1	57	—	259	130	129

Provincia de BARCELONA

MUNICIPIO (Superficie km.²) SUBDIVISION — Entidad singular	CATEGORIA	Distancias — Km.	Altitud (si hay placa oficial u otra información veraz) — m.	POBLACION DERECHO	POBLACION HECHO	EN EDIFICACIONES AGRUPADAS NUMERO DE Viviendas	NUMERO DE Alojamientos o albergues	NUMERO DE HOGARES Privados	NUMERO DE HOGARES Colectivos	POBLACION RESIDENTE HABITUAL Total	POBLACION RESIDENTE HABITUAL Varones	POBLACION RESIDENTE HABITUAL Mujeres	EN EDIFICACIONES DISEMINADAS NUMERO DE Viviendas	NUMERO DE Alojamientos o albergues	NUMERO DE HOGARES Privados	NUMERO DE HOGARES Colectivos	POBLACION RESIDENTE HABITUAL Total	POBLACION RESIDENTE HABITUAL Varones
TABERNOLAS (19,11)																		
Tabérnolas (capital)...	Caserío...	75,0	537	269	267	—	—	—	—	—	—	—	46	—	46	—	269	148
TOTALES.....				269	267	—	—	—	—	—	—	—	46	—	46	—	269	148
TAGAMANENT (43,48)																		
Abancó.....	Caserío...	10,0	..	49	48	—	—	—	—	—	—	—	13	—	10	—	48	26
Mora (La).....	Caserío...	13,0	..	25	25	—	—	—	—	—	—	—	10	—	5	—	25	14
Santa Eugenia del Congost.....	Caserío...	7,0	..	116	120	—	—	—	—	—	—	—	43	—	25	—	120	69
Tagamanent (capital)..	Casa Cons.	47,0	315	26	26	—	—	—	—	—	—	—	10	—	5	—	26	15
TOTALES.....				216	219	—	—	—	—	—	—	—	76	—	45	—	219	124
TALAMANCA (29,35)																		
Talamanca (capital)...	Lugar....	50,0	552	104	104	74	—	17	—	64	33	31	15	—	7	—	40	20
TOTALES.....				104	104	74	—	17	—	64	33	31	15	—	7	—	40	20
TARADELL (26,80)																		
Arrabal de Santa Eugenia (El).....	Caserío...	3,2	..	290	289	28	—	27	—	133	62	71	27	—	21	—	157	73
Barrio de San Miguel	Barrio....	0,9	..	138	137	25	—	24	—	90	45	45	10	—	9	—	50	28
Gurri (El).....	Caserío...	3,0	..	235	234	—	—	—	—	—	—	—	43	—	43	—	235	126
Sant Quirce.....	Caserío...	2,6	..	35	35	—	—	—	—	—	—	—	13	—	9	—	35	22
Taradell (capital).....	Villa.....	70,0	623	1.984	1.966	658	—	486	3	1.911	880	1.031	24	—	15	1	69	41
TOTALES.....				2.682	2.661	711	—	537	3	2.134	987	1.147	117	—	97	1	546	290
TARRASA (70,10)																		
Fonts (Les).....	Aldea....	4,0	..	865	862	220	—	167	—	718	352	366	104	—	43	—	146	65
Martinas (Las).....	C. Labor.	3,0	..	205	204	—	—	—	—	—	—	—	73	1	50	—	204	105
Pedritxes (Les).....	C. Labor.	4,0	..	239	1.153	—	—	—	—	—	—	—	18	—	14	2	1.153	969
Plá del Bonaire (El)..	Caserío...	3,5	..	248	246	—	—	—	—	—	—	—	99	—	48	1	248	117
Sanatorio Torrebonica.	Caserío...	3,5	..	388	485	—	—	—	—	—	—	—	116	—	82	1	485	215
Tarrasa (capital).....	Ciudad...	31,0	277	89.490	89.128	22.302	4	21.939	18	89.272	42.294	46.978	—	—	—	—	—	—
Xuriguera (La).....	C. Labor..	5,5	..	162	156	—	—	—	—	—	—	—	46	—	34	—	156	87
TOTALES.....				91.597	92.234	22.522	4	22.106	18	89.990	42.646	47.344	456	1	271	4	2.392	1.558
TAVERTET (32,17)																		
San Bartolomé Sasgorgas.....	Caserío...	6,0	..	61	61	—	—	—	—	—	—	—	11	—	11	—	61	30
Tavertet (capital).....	Lugar....	108,0	869	232	223	21	—	21	—	91	45	46	22	—	22	—	132	67
TOTALES.....				293	284	21	—	21	—	91	45	46	33	—	33	—	193	97
TEYA (6,66)																		
Ca'n Calcagno.....	Caserío...	0,7	..	70	70	—	—	—	—	—	—	—	28	—	17	—	70	36
Teyá (capital).....	Villa.....	19,0	128	1.490	1.477	463	2	387	3	1.475	733	742	—	—	—	—	—	—
Vallvallida.....	Barriada..	1,3	..	104	104	36	—	26	—	104	51	53	—	—	—	—	—	—
Zona de Marina (La)..	Caserío...	1,5	..	65	64	—	—	—	—	—	—	—	30	1	16	—	64	29
TOTALES.....				1.729	1.715	499	2	413	3	1.579	784	795	58	1	33	—	134	65

MUNICIPIO (Superficie km²) / SUBDIVISION / — / Entidad singular	CATEGORIA	Distancias — Km.	Altitud (si hay placa oficial u otra información veraz) — m.	POBLACION DERECHO	POBLACION HECHO	EN EDIFICACIONES AGRUPADAS: NUMERO DE Viviendas	NUMERO DE Alojamientos o albergues	NUMERO DE HOGARES Privados	NUMERO DE HOGARES Colectivos	POBLACION RESIDENTE HABITUAL Total	Varones	Mujeres	EN EDIFICACIONES DISEMINADAS: NUMERO DE Viviendas	NUMERO DE Alojamientos o albergues	NUMERO DE HOGARES Privados	NUMERO DE HOGARES Colectivos	POBLACION RESIDENTE DABITUAL Total	Varones	Mujeres
TIANA (7,90)																			
Ca'n Guinart	Caserío	0,5	..	29	28	—	—	—	—	—	—	—	7	—	6	—	28	15	13
Montalegre	Convento	1,1	..	76	315	—	—	—	—	—	—	—	5	—	2	2	315	312	3
Tiana (capital)	Lugar	17,0	136	1.846	1.855	675	—	398	2	1.614	745	869	68	—	56	—	239	128	111
TOTALES				1.951	2.198	675	—	398	2	1.614	745	869	80	—	64	2	582	455	127
TONA (16,47)																			
Montrodó	Masía	3,5	..	10	10	—	—	—	—	—	—	—	1	—	1	—	10	6	4
Tona (capital)	Lugar	60,0	596	3.209	3.276	691	—	706	6	2.851	1.387	1.464	109	—	76	—	426	213	213
TOTALES				3.219	3.286	691	—	706	6	2.851	1.387	1.464	110	—	77	—	436	219	217
TORDERA (82,92)																			
Orsavinyá	Caserío	10,8	..	110	115	—	—	—	—	—	—	—	33	—	24	—	115	61	54
San Pedro de Riu	Caserío	15,0	..	99	102	—	—	—	—	—	—	—	26	—	21	—	102	51	51
Tordera (capital)	Villa	65,0	34	4.214	4.222	621	—	603	6	2.365	1.155	1.210	431	2	397	—	1.854	951	903
Vallmanya	Caserío	5,6	..	44	44	—	—	—	—	—	—	—	13	—	9	—	44	21	23
TOTALES				4.467	4.483	621	—	603	6	2.365	1.155	1.210	503	2	451	—	2.115	1.084	1.031
TORELLO (13,51)																			
Coromina	C. Fabril	2,5	..	124	123	—	—	—	—	—	—	—	26	—	28	—	123	52	71
Espadamala	Barrio	3,5	..	155	153	36	—	38	—	154	67	87	—	—	—	—	—	—	—
Torelló (capital)	Villa	85,0	508	6.218	6.183	1.413	—	1.439	3	5.815	2.782	3.033	65	—	63	—	383	181	202
TOTALES				6.497	6.459	1.449	—	1.477	3	5.969	2.849	3.120	91	—	91	—	506	233	273
TORRE DE CLARAMUNT (14,80)																			
Torre Baixa (La)	Aldea	2,5	..	151	146	39	—	33	—	135	65	70	1	—	3	—	11	6	5
Torre de Claramunt (capital)	Lugar	60,0	363	226	226	55	—	36	—	140	62	78	14	—	11	—	47	25	22
Vilanova d'Espoya	Aldea	2,0	..	178	187	68	—	53	—	217	99	118	3	—	2	—	9	5	4
TOTALES				555	559	162	—	122	—	492	226	266	18	—	16	—	67	36	31
TORRELAVID (23,94)																			
Ca'l Nadal de la Bugadella	Caserío	6,4	..	50	50	—	—	—	—	—	—	—	11	—	11	—	50	22	28
Ca'l Respall dels Horts	Caserío	6,6	..	34	34	—	—	—	—	—	—	—	7	—	7	—	34	14	20
Carrer de Ca'l Rossell (El)	Caserío	4,4	..	144	144	33	—	33	—	144	71	73	—	—	—	—	—	—	—
Carrer del Bessó (El)	Caserío	3,8	..	29	29	—	—	—	—	—	—	—	6	—	6	—	29	17	12
Carrer del Bosch (El)	Caserío	0,7	..	152	151	34	—	34	—	151	69	82	—	—	—	—	—	—	—
Lavid (capital)	Lugar	52,0	202	131	129	37	—	37	—	130	68	62	—	—	—	—	—	—	—
Pineda (La)	Lugar	0,5	..	162	162	36	—	36	—	162	76	86	—	—	—	—	—	—	—
Riera (La)	Caserío	2,0	..	144	143	—	—	—	—	—	—	—	24	—	32	—	143	75	68
Sant Martí Sadevesa	Caserío	5,2	..	35	35	—	—	—	—	—	—	—	8	—	8	—	35	16	19
Terrasola	Lugar	0,3	..	362	351	83	—	89	—	355	179	176	—	—	—	—	—	—	—
TOTALES				1.243	1.228	223	—	229	—	942	463	479	56	—	64	—	291	144	147

MUNICIPIO (Superficie km²) / SUBDIVISION — Entidad singular	CATEGORIA	Distancias — Km.	Altitud (si hay placa oficial u otra información veraz) — m.	POBLACION DERECHO	POBLACION HECHO	EN EDIFICACIONES AGRUPADAS: NUMERO DE Viviendas	NUMERO DE Alojamientos o albergues	NUMERO DE HOGARES Privados	NUMERO DE HOGARES Colectivos	POBLACION RESIDENTE HABITUAL Total	Varones	Mujeres	EN EDIFICACIONES DISEMINADAS: NUMERO DE Viviendas	NUMERO DE Alojamientos o albergues	NUMERO DE HOGARES Privados	NUMERO DE HOGARES Colectivos	POBLACION RESIDENTE HABITUAL Total	Varones	M.
TORRELLAS DE FOIX (36,80)																			
Aubreda	Barrio	7,5	..	48	47	—	—	—	—	—	—	—	19	—	12	—	48	23	
Berna (La)	Barrio	2,0	..	99	98	—	—	—	—	—	—	—	26	—	25	—	99	50	
Ca'l Via	Barrio	4,0	..	145	144	—	—	—	—	—	—	—	36	—	36	—	145	76	
Llambardas (Las)	Barrio	9,5	..	112	111	—	—	—	—	—	—	—	32	—	28	—	112	56	
Mas Guinou (El)	Barrio	7,8	..	98	98	—	—	—	—	—	—	—	27	—	27	—	98	51	
Torrellas de Foix (capital)	Lugar	60,0	367	490	484	276	—	154	—	489	245	244	—	—	—	—	—	—	
Torres (Las)	Barrio	5,0	..	43	43	—	—	—	—	—	—	—	14	—	10	—	43	19	
TOTALES				1.035	1.025	276	—	154	—	489	245	244	154	—	138	—	545	275	
TORRELLAS DE LLOBREGAT (13,55)																			
Arrabal Mas (El)	Caserío	1,5	..	100	103	22	—	19	—	99	48	51	—	—	—	—	—	—	
Arrabal Torreletes (El)	Caserío	5,0	..	81	81	19	—	18	—	81	40	41	—	—	—	—	—	—	
Torrellas de Llobregat (capital)	Lugar	23,0	126	554	556	241	—	118	—	469	232	237	26	—	19	—	68	36	
TOTALES				735	740	282	—	155	—	649	320	329	26	—	19	—	68	36	
ULLASTRELL (7,36)																			
Ullastrell (capital)	Lugar	44,0	342	637	639	135	—	120	—	605	293	312	10	—	7	—	32	17	
TOTALES				637	639	135	—	120	—	605	293	312	10	—	7	—	32	17	
VACARISAS (40,54)																			
Torreblanca de Montserrat	Caserío	2,0	..	1	1	—	—	—	—	—	—	—	144	—	1	—	1	1	
Vacarisas (capital)	Lugar	47,0	382	383	382	260	—	74	—	285	147	138	49	—	26	—	97	49	
TOTALES				384	383	260	—	74	—	285	147	138	193	—	27	—	98	50	
VALLBONA (6,48)																			
Vallbona (capital)	Lugar	53,0	289	678	677	229	—	177	—	673	313	360	4	—	1	—	4	2	
TOTALES				678	677	229	—	177	—	673	313	360	4	—	1	—	4	2	
VALLCEBRE (27,87)																			
Sant Juliá	Caserío	2,5	..	196	189	—	—	—	—	—	—	—	41	—	42	—	196	99	
Vallcebre (capital)	Lugar	150,0	1.118	764	755	—		—	—	—	—	—	184	—	195	2	769	401	
TOTALES				960	944	—	—	—	—	—	—	—	225	—	237	2	965	500	
VALLDAN (8,48)																			
Garrigá	Caserío	2,0	..	69	69	—	—	—	—	—	—	—	14	—	14	—	69	34	
Hostal del Bou (cap.)	Caserío	121,0	705	98	98	25	—	25	—	98	44	54	—	—	—	—	—	—	
Masduguets	Caserío	0,6	..	70	70	—	—	—	—	—	—	—	16	—	16	—	70	34	
Sant Bartomeu	Caserío	0,6	..	180	182	—	—	—	—	—	—	—	40	—	40	—	182	94	
TOTALES				417	419	25	—	25	—	98	44	54	70	—	70	—	321	162	

MUNICIPIO (Superficie km²) — SUBDIVISION — Entidad singular	CATEGORIA	Distancias — Km.	Altitud (si hay placa oficial u otra información veraz) — m.	POBLACION DERECHO	POBLACION HECHO	EN EDIFICACIONES AGRUPADAS: NUMERO DE Viviendas	NUMERO DE Alojamientos o albergues	NUMERO DE HOGARES Privados	NUMERO DE HOGARES Colectivos	POBLACION RESIDENTE HABITUAL Total	POBLACION RESIDENTE HABITUAL Varones	POBLACION RESIDENTE HABITUAL Mujeres	EN EDIFICACIONES DISEMINADAS: NUMERO DE Viviendas	NUMERO DE Alojamientos o albergues	NUMERO DE HOGARES Privados	NUMERO DE HOGARES Colectivos	POBLACION RESIDENTE HABITUAL Total	POBLACION RESIDENTE HABITUAL Varones	POBLACION RESIDENTE HABITUAL Mujeres
VALLGORGUINA (21,96)																			
Clot (El)	Barriada..	2,0	..	40	40	—	—	—	—	—	—	—	11	—	10	—	40	21	19
Gras del Pou	Barriada..	0,6	..	54	54	—	—	—	—	—	—	—	17	—	12	—	54	22	32
Palomer	Barriada..	0,9	..	65	65	—	—	—	—	—	—	—	15	—	14	—	65	33	32
Pradell de Baix	Barriada..	2,5	..	69	69	—	—	—	—	—	—	—	15	—	15	—	69	33	36
Ricós	Barriada..	1,2	..	23	23	—	—	—	—	—	—	—	6	—	5	—	23	14	9
Tapiolas	Barriada..	4,7	..	58	58	—	—	—	—	—	—	—	14	—	13	—	58	29	29
Vallgorguina (capital)	Lugar....	53,0	222	230	226	76	—	63	2	226	111	115	—	—	—	—	—	—	—
TOTALES				539	535	76	—	63	2	226	111	115	78	—	69	—	309	152	157
VALLIRANA (23,93)																			
Casetas d'en Juliá (Las)	Caserío...	2,1	..	91	91	20	—	18	—	91	45	46	—	—	—	—	—	—	—
Casetas d'en Montaner (Las)	Caserío...	1,8	..	163	163	32	—	32	2	163	87	76	—	—	—	—	—	—	—
Vallirana (capital)	Lugar....	23,0	177	1.256	1.381	494	—	334	—	1.138	531	607	27	—	22	—	87	40	47
TOTALES				1.510	1.635	546	—	384	2	1.392	663	729	27	—	22	—	87	40	47
VALLROMANAS (10,53)																			
Ca'n Agustí	Caserío...	0,8	..	70	70	—	—	—	—	—	—	—	42	1	19	—	70	32	38
Torre Tabernera (La)	Caserío...	0,9	..	32	33	—	—	—	—	—	—	—	23	—	9	—	32	20	12
Vallromanas (capital)	Lugar....	31,0	153	238	238	23	—	12	—	46	23	23	118	—	45	—	189	96	93
TOTALES				340	341	23	—	12	—	46	23	23	183	1	73	—	291	148	143
VECIANA (38,89)																			
Miralles	Caserío...	3,0	..	45	45	—	—	—	—	—	—	—	9	—	9	—	45	22	23
Montfalcó	Lugar....	3,5	..	85	85	—	—	—	—	—	—	—	18	—	18	—	85	43	42
San Pedro del Vim	Lugar....	6,0	..	91	90	—	—	—	—	—	—	—	18	—	18	—	90	44	46
Santa María del Camí	Lugar....	5,0	..	67	65	—	—	—	—	—	—	—	17	1	18	—	64	37	27
Segur	Lugar....	6,0	..	165	164	—	—	—	—	—	—	—	24	—	22	1	164	118	46
Veciana (capital)	Lugar....	85,0	653	51	51	—	—	—	—	—	—	—	13	—	13	—	51	27	24
TOTALES				504	500	—	—	—	—	—	—	—	99	1	98	1	499	291	208
VICH (30,92)																			
Sanferm	Barriada..	2,4	..	772	777	20	—	21	—	90	51	39	130	—	129	—	689	366	323
San Miguel	Caserío...	2,0	..	708	707	56	—	54	—	229	101	128	83	—	79	—	481	239	242
Senforas	Lugar....	3,5	..	641	635	77	—	78	—	327	171	156	56	—	53	—	312	154	158
Vich (capital)	Ciudad...	69,0	484	18.075	18.184	4.556	—	4.411	48	18.212	8.265	9.947	—	—	—	—	—	—	—
TOTALES				20.196	20 303	4.709	—	4.564	48	18.858	8.588	10.270	269	—	261	—	1.482	759	723
VILADA (22,49)																			
Clotassons	Caserío...	1,0	..	89	88	—	—	—	—	—	—	—	23	—	20	—	88	43	45
Guardioláns	Caserío...	3,0	..	32	32	—	—	—	—	—	—	—	7	—	7	—	32	18	14
Vilada (capital)	Lugar....	128,0	757	600	597	175	—	142	2	502	238	264	23	—	21	—	90	55	35
TOTALES				721	717	175	—	142	2	502	238	264	53	—	48	—	210	116	94
VILADECABALLS (20,12)																			
Carretera y Estación de Olesa (La)	Caserío...	2,0	..	48	46	—	—	—	—	—	—	—.	31	—	13	—	46	26	20
Molinot y Colonia Gonteras	Caserío...	3,5	..	86	85	—	—	—	—	—	—	—	101	—	23	—	85	48	37

Provincia de BARCELONA

MUNICIPIO (Superficie km².) — SUBDIVISION — Entidad singular	CATEGORIA	Distancias — Km.	Altitud (si hay placa oficial u otra información veraz — m.	POBLACION DERECHO	POBLACION HECHO	EN EDIFICACIONES AGRUPADAS: NUMERO DE Viviendas	NUMERO DE Alojamientos o albergues	NUMERO DE HOGARES Privados	NUMERO DE HOGARES Colectivos	POBLACION RESIDENTE HABITUAL Total	POBLACION RESIDENTE HABITUAL Varones	POBLACION RESIDENTE HABITUAL Mujeres	EN EDIFICACIONES DISEMINADAS: NUMERO DE Viviendas	NUMERO DE Alojamientos o albergues	NUMERO DE HOGARES Privados	NUMERO DE HOGARES Colectivos	POBLACION RESIDENTE HABITUAL Total	POBLACION RESIDENTE HABITUAL Varones	POBLACION RESIDENTE HABITUAL Mujeres
San Miguel de Taudell y Bajo Gayá	Caserío	2,0	..	91	84	—	—	—	—	—	—	—	63	—	19	—	84	43	41
Viladecaballs (capital)	Lugar	35,0	274	427	435	149	—	108	—	432	204	228	—	—	—	—	—	—	—
TOTALES				652	650	149	—	108	—	432	204	228	195	—	55	—	215	117	98
VILADECANS (20,11)																			
Urbanización Albarrosa	Barriada	1,5	..	217	214	224	1	62	—	217	110	107	—	4	4	—	19	10	9
Viladecáns (capital)	Lugar	12,0	18	7.251	7.294	1.588	10	1.614	5	6.472	3.285	3.187	145	9	149	1	735	368	367
TOTALES				7.468	7.508	1.812	11	1.676	5	6.689	3.395	3.294	145	13	153	1	754	378	376
VILANOVA DEL CAMI (10,54)																			
Moletóns	Caserío	1,1	..	99	99	—	—	—	—	—	—	—	23	—	24	—	99	55	44
Vilanova del Camí (capital)	Lugar	66,0	302	1.615	1.597	393	—	399	—	1.597	785	812	—	—	—	—	—	—	—
TOTALES				1.714	1.696	393	—	399	—	1.597	785	812	23	—	24	—	99	55	44
VILANOVA DE SAU (58,13)																			
Sant Andreu de Bancells	Caserío	10,0	..	87	85	—	—	—	—	—	—	—	19	—	18	—	85	50	35
Sant Pere de Castanyadell	Caserío	8,0	..	51	50	—	—	—	—	—	—	—	16	—	11	—	50	27	23
Sant Romá de Sau	Aldea	5,0	..	334	464	57	3	58	—	385	269	116	16	—	16	—	79	43	36
Vilanova de Sau (cap.)	Lugar	84,0	558	392	380	49	—	46	—	202	107	95	34	—	36	—	178	98	80
TOTALES				864	979	106	3	104	—	587	376	211	85	—	81	—	392	218	174
VILOVI (9,43)																			
Ca'n Fontanals	Caserío	1,6	..	12	12	—	—	—	—	—	—	—	3	—	3	—	12	3	9
Corral Nou (El)	Caserío	2,0	..	41	41	—	—	—	—	—	—	—	9	—	10	—	41	19	22
Font d'en Rovira (La)	Caserío	0,8	..	43	43	12	—	11	—	43	25	18	—	—	—	—	—	—	—
Guixeras de Dalt (Las)	Caserío	0,7	..	111	113	36	—	25	—	113	61	52	—	—	—	—	—	—	—
Guixeras d'Abaix (Las)	Caserío	0,7	..	158	161	39	—	38	—	162	81	81	—	—	—	—	—	—	—
Pineda (La)	Caserío	1,5	..	45	45	—	—	—	—	—	—	—	13	—	10	—	45	21	24
Sala de Vallformosa (La)	Caserío	1,0	..	50	50	—	—	—	—	—	—	—	8	—	9	—	50	24	26
Vallvé	Caserío	0,8	..	358	365	105	—	88	—	365	179	186	—	—	—	—	—	—	—
Viloví (capital)	Lugar	57,0	333	204	210	68	—	52	—	210	102	108	—	—	—	—	—	—	—
TOTALES				1.022	1.040	260	—	214	—	893	448	445	33	—	32	—	148	67	81
VILLAFRANCA DEL PANADES (19,63)																			
Bordallet	Caserío	1,5	..	98	97	—	—	—	—	—	—	—	23	—	23	—	98	53	45
Molí d'en Rovira (El)	Caserío	1,5	..	268	268	—	—	—	—	—	—	—	47	—	45	2	268	111	157
Pere Pau	Caserío	3,0	..	152	151	—	—	—	—	—	—	—	35	—	35	—	152	80	72
Salinas (Las)	Caserío	3,0	..	164	163	—	—	—	—	—	—	—	36	—	36	—	164	88	76
Villafranca del Panadés (capital)	Villa	49,6	223	11.371	11.306	3.110	—	2.967	8	11.371	5.298	6.073	—	—	—	—	—	—	—
TOTALES				12.053	11.985	3.110	—	2.967	8	11.371	5.298	6.073	141	—	139	2	682	332	350

MUNICIPIO (Superficie km².) SUBDIVISION — Entidad singular	CATEGORIA	Distancias — Km.	Altitud (si hay placa oficial u otra información veraz — m.	POBLACION DERECHO	POBLACION HECHO	EN EDIFICACIONES AGRUPADAS NUMERO DE Viviendas	NUMERO DE Alojamientos o albergues	NUMERO DE HOGARES Privados	NUMERO DE HOGARES Colectivos	POBLACION RESIDENTE HABITUAL Total	POBLACION RESIDENTE HABITUAL Varones	POBLACION RESIDENTE HABITUAL Mujeres	EN EDIFICACIONES DISEMINADAS NUMERO DE Viviendas	NUMERO DE Alojamientos o albergues	NUMERO DE HOGARES Privados	NUMERO DE HOGARES Colectivos	POBLACION RESIDENTE HABITUAL Total	POBLACION RESIDENTE HABITUAL Varones	POBLACION RESIDENTE HABITUAL Mujeres
VILLALBA SASERRA (5,87)																			
Villalba Saserra (capital)	Lugar	43,0	200	159	158	31	—	31	—	119	56	63	11	—	11	—	39	21	18
TOTALES				159	158	31	—	31	—	119	56	63	11	—	11	—	39	21	18
VILLANUEVA Y GELTRU (33,50)																			
Villanueva y Geltrú (capital)	Villa	45,0	22	25.712	25.669	6.005	—	6.157	14	24.640	11.757	12.883	226	—	228	—	1.007	531	476
TOTALES				25.712	25.669	6.005	—	6.157	14	24.640	11.757	12.883	226	—	228	—	1.007	531	476
VIVER Y SERRATEIX (66,81)																			
Sant Joan de Mundara	Aldea	7,0	..	72	72	—	—	—	—	—	—	—	21	—	13	—	72	40	32
Serrateix (capital)	Aldea	90,0	729	267	267	—	—	—	—	—	—	—	61	—	45	—	267	136	131
Viver	Lugar	4,0	..	213	213	—	—	—	—	—	—	—	47	—	35	—	213	112	101
TOTALES				552	552	—	—	—	—	—	—	—	129	—	93	—	552	288	264

Resúmenes por partidos judiciales

PARTIDOS JUDICIALES	ENTIDADES CON NUCLEO							ENTIDADES SIN NUCLEO			
	Número de entidades	EN EDIFICACIONES AGRUPADAS			EN EDIFICACIONES DISEMINADAS			Número de entidades	Viviendas y Alojamientos	Hogares	Población residente habitual
		Viviendas y Alojamientos	Hogares	Población residente habitual	Viviendas y Alojamientos	Hogares	Población residente habitual				
Arenys de Mar	29	11.960	11.518	44.226	1.461	1.307	5.898	38	848	763	3.406
BARCELONA	14	369.341	390.372	1.697.264	112	117	945	—	—	—	—
Berga	50	11.529	11.337	42.944	1.123	1.107	5.061	93	2.321	2.225	10.583
Granollers	61	20.229	17.263	67.039	1.379	979	4.325	79	1.928	1.516	6.921
Hospitalet	22	49.127	51.935	206.287	650	653	3.067	7	213	222	896
Igualada	55	11.977	11.097	43.210	472	369	1.573	66	1.119	997	4.440
Manresa	79	28.396	27.383	107.177	1.037	946	4.434	69	2.049	1.906	8.820
Mataró	40	21.438	19.636	75.691	1.271	961	4.373	24	860	731	3.524
Sabadell	35	36.888	35.760	142.803	1.142	1.039	4.754	11	289	220	1.032
San Feliu de Llobregat	67	20.760	19.660	78.628	754	626	2.637	16	291	266	1.157
Tarrasa	21	34.538	30.401	123.170	584	429	1.770	17	778	328	2.636
Vich	61	17.328	16.454	66.056	1.626	1.489	8.388	76	1.889	1.782	9.773
Villafranca del Panadés	86	9.675	8.897	35.209	464	430	1.816	72	1.235	1.124	4.929
Villanueva y Geltrú	22	10.693	9 808	39.005	538	467	2.035	11	240	152	628
TOTALES	642	653.879	661.521	2.768.709	12.613	10.919	51.076	579	14.060	12.232	58.745

PARTIDOS JUDICIALES	Número de municipios	ENTIDADES SINGULARES							POBLACION	
		Total	Ciudades	Villas	Lugares	Aldeas	Caseríos	Otros	Derecho	Hecho
Arenys de Mar	20	67	1	8	13	—	23	22	53.634	53.542
BARCELONA	4	14	2	—	2	—	4	6	1.667.784	1.698.511
Berga	35	143	1	6	30	9	71	26	58.361	58.467
Granollers	33	140	1	7	28	1	84	19	78.061	78.407
Hospitalet	8	29	1	1	6	—	15	6	203.928	209.822
Igualada	34	121	1	8	37	14	38	23	48.896	49.071
Manresa	35	148	1	6	30	4	69	38	120.570	119.959
Mataró	18	64	1	6	11	2	24	20	82.384	83.744
Sabadell	11	46	1	3	8	2	12	20	147.597	148.308
San Feliu de Llobregat	22	83	1	3	19	1	44	15	83.279	82.734
Tarrasa	12	38	1	4	7	1	14	11	126.455	127.795
Vich	46	137	1	7	31	3	52	43	84.090	84.137
Villafranca del Panadés	23	158	—	4	33	2	81	38	41.996	41.890
Villanueva y Geltrú	8	33	—	3	9	2	16	3	41.766	41.579
TOTALES	309	1.221	13	66	264	41	547	290	2.838.801	2.877.966

PROVINCIA DE BARCELONA

INDICE DE ENTIDADES

ENTIDADES	MUNICIPIOS
Abancó	Tagamanent.
Abella (La)	San Martín de Centellas.
Abrera	Abrera.
Agell	Cabrera de Mataró.
Aguilar de Segarra	Aguilar de Segarra.
Albarells	Argensola.
Alboquers	San Bartolomé del Grau.
Alella	Alella.
Aleny	Calonge de Segarra.
Alfar	Dosríus.
Alfou y Sant Jaume	San Antonio de Vilamajor.
Aliberch (El)	Montanyola.
Almunia (La)	Castellví de la Marca.
Alou (El)	San Agustín de Llusanés.
Alpéns	Alpéns.
Alsina (La)	Begas.
Alsinetes	Jorba.
Alsinosa	Olbán.
Alzinar (El)	Fontrubí.
Ametlla (La)	Ametlla (La).
Ametlla (La)	Caserras.
Ametlla de Merola (La)	Puigreig.
Amunt (El)	Corbera de Llobregat.
Angels (Els)	Castellví de Rosanés.
Animas (Las)	San Vicente de Mont-Alt.
Antíus	Callús.
Arbossar	Avinyonet.
Arenas (Las)	Castellar del Vallés.
Arenys de Mar	Arenys de Mar.
Arenys de Munt	Arenys de Munt.
Argensola	Argensola.
Argensola	Castellnou de Bages.
Argentona	Argentona.
Arrabal (El)	Olesa de Bonesvalls.
Arrabal Bajo Pueblo (El)	San Vicente de Mont-Alt.
Arrabal Casas Miró (El)	Begas.
Arrabal de Aguilera (El)	Odena.
Arrabal de Cal Embalat (El)	Rocafort y Vilumara.
Arrabal de Coll d'Arbós (El)	Guardiola.
Arrabal de Fontmitjana	San Vicente de Mont-Alt.
Arrabal de la Rovirola (El)	Santa María de Oló.
Arrabal de las Corominas (El)	Aguilar de Segarra.
Arrabal de Levante (El)	San Vicente de Mont-Alt.
Arrabal del Parrot (El)	Guardiola.
Arrabal del Plantat (El)	Manresa.
Arrabal del Prat (El)	Estany.
Arrabal del Sellarés (El)	Guardiola.
Arrabal de Olost (El)	Oristá.
Arrabal de San Feliu Saserra (El)	Oristá.
Arrabal de Santa Eugenia (El)	Taradell.
Arrabal de Santa Eularia. (El)	Santa María de Oló.
Arrabal Mas (El)	Torrellas de Llobregat.
Arrabal Torrelletas (El)	Torrellas de Llobregat.
Artés	Artés.
Aspá	Saldes.
Astort (El)	Pujalt.
Aubareda	San Martín de Tous.
Aubreda	Torrellas de Foix.
Avall (El)	Corbera de Llobregat.
Aviá	Aviá.
Avinyó	Avinyó.
Avinyonet	Avinyonet.
Ayguafreda	Ayguafreda.
Badalona	Badalona.
Badorch (El)	Piera.
Bagá	Bagá.
Bagá (La)	Pobla de Lillet (La).
Baix Vilar	Castellbell y Vilar.
Balenyá	Balenyá.
Balsareny	Balsareny.
Ballús	Aviá.
Baral de Montanya (El)	San Ginés de Vilasar.
Baral de Santa Lucía (El)	Sobremunt.
Baral de Sorretg (El)	Sobremunt.
Barata (La)	Matadepera.
Barcelona	Barcelona.
Barceloneta (La)	Begas.
Barceloneta (La)	Gualba.
Barqueras	Santa María de Palautordera
Barriada Belulla	Canovellas.
Barriada Bori	San Baudilio de Llobregat.
Barriada Colomé	Santa Coloma de Cervelló.
Barriada del Puente (La)	Mongat.
Barriada La Serra	Canovellas.
Barriada Nueva	Canovellas.
Barriada Sanahuja	Canovellas.
Barrio Barreras (El)	Begas.
Barrio Ca'l Ros	Castellar de Nuch.
Barrio Calle Nueva (El)	Begas.
Barrio Campamá (El)	Begas.
Barrio Cortada (El)	San Acisclo de Vallalta.
Barrio de Can Calet (El)	San Fausto de Campcentellas
Barrio de Casa Masot (El)	Parets.
Barrio de la Carretera (El)	Parets.

ENTIDADES	MUNICIPIOS
Barrio de la Fábrica (El)	Castellgalí.
Barrio de la Salud (El)	San Acisclo de Vallalta.
Barrio de Montaña (El)	San Cipriano de Vallalta.
Barrio de San Miguel	Taradell.
Barrio Matas (El)	San Cipriano de Vallalta.
Barrio Mediodía (El)	San Cipriano de Vallalta.
Barrio San Ildefonso	Cornellá.
Barrio Termens (El)	Begas.
Bassachs	Gironella.
Batllé	Dosríus.
Batlloria (La)	San Celoní.
Bauma (La)	Castellbell y Vilar.
Begas	Begas.
Beguda Alta (La)	Masquefa.
Beguda Alta (La)	San Esteban Sasroviras.
Beguda Alta (La)	San Lorenzo de Hortons.
Beguda Baixa (La)	San Lorenzo de Hortons.
Begudes (Las)	San Juan Despí.
Bellaterra	Sardanyola.
Bell-Lloch	La Roca.
Bellprat	Bellprat.
Berardo	Sabadell.
Berga	Berga.
Bergús	Cardona.
Berna (La)	Torrellas de Foix.
Beulaygua	San Martín del Bas.
Bigas	Bigas.
Blava (La)	San Martín del Bas.
Bleda (La)	San Martín Sarroca.
Boadas	San Vicente de Castellet.
Boixadors	Salavinera.
Bonayre	Santa Eulalia de Ronsana.
Bordallet	Villafranca del Panadés.
Borgonyá	San Vicente de Torelló.
Borrás (El)	Castellbell y Vilar.
Borredá	Borredá.
Borrisola	Masías de Voltregá.
Boscasos y Vallserena	San Pedro de Vilamajor.
Brocá	Guardiola de Berga.
Bruch	Bruch.
Brugué y Freixaneda	San Pedro de Vilamajor.
Bruguera (La)	Castellar del Vallés.
Brugueras	San Martín Sarroca.
Brugueras (Las)	San Pedro de Vilamajor.
Brugués	Gavá.
Brull	Brull.
Buenavista	Pla del Panadés.
Burés (El)	Castellbell y Vilar.
Butjosa (La)	Sallent.
Cabanyas (Las)	Cabanyas (Las).
Caborias (Las)	Avinyonet.
Cabrera de Igualada	Cabrera de Igualada.
Cabrera de Mataró	Cabrera de Mataró.
Cabrianas	Sallent.
Cabrils	Cabrils.
Calaf	Calaf.
Ca'l Avi	Subirats.
Caldas de Estrach	Caldas de Estrach.
Caldas de Montbúy	Caldas de Montbúy.

ENTIDADES	MUNICIPIOS
Calders	Calders.
Calella	Calella.
Ca'l Miret	San Martín Sarroca.
Ca'l Nadal de la Bugadella	Torrelavid.
Calonge de Segarra	Calonge de Segarra.
Ca'l Respall dels Horts	Torrelavid.
Ca'l Rubió	Santa Margarita y Monjos.
Ca'l Salinas	Santa Margarita y Monjos.
Ca'l Sant Jaume (Boadas)	Castellgalí.
Ca'l Ségol	San Martín Sarroca.
Ca'l Sisplau	San Martín Sarroca.
Ca'l Vía	Torrellas de Foix.
Calldetenas	San Martín de Riudeperas.
Calle Nueva (La)	Puigreig.
Calle Solé	San Baudilio de Llobregat.
Callús	Callús.
Camino Calaf y Suaña	Manresa.
Camp d'Asens	Pontóns.
Campdessens	Sitges.
Campíns	Campíns.
Campo «Ferrerías» (El)	Palafolls.
Campreciós	Cornellá.
Camps	Fonollosa.
Ca'n Aguilera	Piera.
Ca'n Agustí	Vallromanas.
Canaletas	Cabrera de Igualada.
Ca'n Alzamora	Rubí.
Ca'n Anfrúns	Begas.
Ca'n Badell	Bigas.
Ca'n Bargalló	San Esteban Sasroviras.
Ca'n Bas	Subirats.
Ca'n Batista	Subirats.
Ca'n Batllevell	San Sadurní de Noya.
Ca'n Bondía	Masías de Voltregá.
Ca'n Borreguer	Gelida.
Ca'n Bou	Orpí.
Ca'n Bou	Piera.
Ca'n Bros	Martorell.
Ca'n Caballé	Callús.
Ca'n Cairot	Piera.
Ca'n Calcagno	Teyá.
Ca'n Canals de Mas Bové	Piera.
Ca'n Cartró	Subirats.
Ca'n Castells	Esparraguera.
Ca'n Catasús	San Sadurní de Noya
Ca'n Claramunt	Esparraguera.
Ca'n Codina	San Juan Despí.
Ca'n Codorníu	San Sadurní de Noya.
Ca'n Creixell	Piera.
Ca'n Cruset	San Martín Sarroca.
Canet de Mar	Canet de Mar.
Ca'n Farinas	Castellví de la Marca.
Ca'n Farreras	Olbán.
Ca'n Feixas	Cabrera de Igualada.
Ca'n Ferrer del Mas	San Sadurní de Noya.
Ca'n Font	Castellgalí.
Ca'n Fontanals	Viloví.
Ca'n Fontimarch	Pierola.
Ca'n Gosch	Parets.

ENTIDADES	MUNICIPIOS
Ca'n Gras	Pierola.
Ca'n Grau	Masías de Roda.
Ca'n Guinart	Tiana.
Ca'n Lleó	San Martín Sarroca.
Ca'n Llopart de las Alsinas	San Sadurní de Noya.
Ca'n Manent	Puigreig.
Ca'n Marcet	Pierola.
Ca'n Margarit	Castellví de la Marca.
Ca'n Margarit	San Esteban Sasroviras.
Ca'n Marsal	Puigreig.
Ca'n Maurici	Mongat.
Ca'n Morull	Garriga (La).
Ca'n Noguera	Bigas.
Canovellas	Canovellas.
Cánoves	Cánoves.
Ca'n Paixano	Mediona.
Ca'n Pons	Puigreig.
Ca'n Pons	San Juan de Vilasar.
Ca'n Pons y Subal	Pontóns.
Ca'n Prat	Puigreig.
Ca'n Prats	San Esteban Sasroviras.
Ca'n Puig	Papiol.
Ca'n Rigol	San Martín Sarroca.
Ca'n Roca	Esparraguera.
Ca'n Romeu	San Sadurní de Noya.
Ca'n Rossell	Subirats.
Ca'n Sabaté	Odena.
Ca'n Sant Joan	Moncada y Reixach.
Ca'n Sardá	Sardanyola.
Ca'n Segarra	Olérdola.
Ca'n Serrat	Rubí.
Ca'n Serra y Padró	Castellbell y Vilar.
Ca'n Sogas	San Martín Sarroca.
Ca'n Solé	Odena.
Ca'n Solé de Roset	Pontóns.
Ca'n Suriol	Olivella.
Cantallops	Avinyonet.
Cantallops	Subirats.
Cantarellas (Las)	San Martín Sarroca.
Canteras (Las)	Caldas de Montbúy.
Ca'n Tobella	Esparraguera.
Ca'n Toni Gros	Santa María de Corcó.
Ca'n Torres	Olérdola.
Ca'n Trabal	Olérdola.
Ca'n Trasserra	Olbán.
Ca'n Vidal	Puigreig.
Ca'n Viladomiu	Puigreig.
Ca'n Vilaseca (Boadas)	Castellgalí.
Ca'n Xombo	Mediona.
Canyamás	Dosríus.
Canyellas	Canyellas.
Canyet (El)	Castellbisbal.
Cañas (Las) y San Elías	San Pedro de Vilamajor.
Cañet	Badalona.
Capellades	Capellades.
Capolat	Capolat.
Carbessí	Argensola.
Cardedeu	Cardedeu.
Cardona	Cardona.

ENTIDADES	MUNICIPIOS
Carme	Carme.
Carolt	Garriga (La).
Carrer d'Abaix (El)	Palau de Plegamans.
Carrer de Ca'l Rossell (El)	Torrelavid.
Carrer de Dalt (El)	Palau de Plegamans.
Carrer de las Falgueras	Centellas.
Carrer del Bessó (El)	Torrelavid.
Carrer del Bosch (El)	Torrelavid.
Carrer del Canonge (El)	Alella.
Carrer del Mas Llavina (El)	Centellas.
Carrer del Pélich (El)	Roda de Ter.
Carretera (La) y Casas d'en Lluiset	Santa Eulalia de Ronsana
Carretera y Estación de Olesa (La)	Viladecaballs.
Carretera y la Font del Códol	Collbató.
Casa Blanca (La)	Piera.
Casa Carreras (La)	Martorell.
Casa Consistorial (La)	Masías de Rodas.
Casa Cuyás (La)	San Juan de Vilasar.
Casa Miano	San Felíu de Llobregat.
Casampóns	Berga.
Casanóns	Palafolls.
Casa Rial (La)	Esparraguera.
Casas (Las)	Rellinás.
Casas de la Riera (Las)	Castellví de la Marca.
Casas de Mota	San Sadurní de Noya.
Casas Novas (Las)	Fontrubí.
Casas Novas de Ca'l Marcas (Las)	Castellví de la Marca.
Casas Novas de Ca'n Pardo	Mediona.
Casas Rojas (Las)	San Cugat Sasgarrigas.
Casa Vilarrosal (La)	Parets.
Caserras	Caserras.
Casetas (Las)	Collsuspina.
Casetas (Las)	Rajadell.
Casetas de Ca'n Tetas (Las)	Castellví de la Marca.
Casetas de Gornal (Las)	Castellet y Gornal.
Casetas de la Carretera (Las)	Castellví de la Marca.
Casetas d'en Juliá (Las)	Vallirana.
Casetas d'en Mir (Las)	San Sadurní de Noya.
Casetas d'en Montaner (Las)	Vallirana.
Casetas d'en Mussóns (Las)	Odena.
Casetas Oliveró (Las)	Castellbisbal
Casó	Montclar.
Casots (Els)	Subirats.
Castanya (La)	Brull.
Castanyé	Aviá.
Castell (El)	San Pedro de Premiá.
Castelladral	Navás.
Castellar	Castellar del Vallés.
Castellar	Aguilar de Segarra.
Castellar del Ríu	Castellar del Ríu.
Castellar de Nuch	Castellar de Nuch.
Castellar Vell	Castellar del Vallés.
Castellbell	Castellbell y Vilar.
Castellbisbal	Castellbisbal.
Castellcir	Castellcir.
Castelldefels	Castelldefels.
Castell del Areny	Castell del Areny.
Castellet	Castellet y Gornal.
Castelleta (La)	Avinyonet.

ENTIDADES	MUNICIPIOS
Castellfullit del Boix	Castellfullit del Boix.
Castellfullit de Riubregós	Castellfullit de Riubregós.
Castellgalí	Castellgalí.
Castellnou de Bages	Castellnou de Bages.
Castellolí	Catellolí.
Castelltallat	San Mateo de Bages.
Castelltersol	Castelltersol.
Castellví de Rosanés	Castellví de Rosanés.
Catalana (La)	San Adrián de Besós.
Catllerás y Vallfogona	La Pobla de Lillet.
Cementerio (El)	San Juan de Vilasar.
Centellas	Centellas.
Cerdá de la Garga (El)	Centellas.
Cervelló	Cervelló.
Cervera	Montseny.
Cint (El)	Espunyola.
Cisa (La)	San Pedro de Premiá.
Clariana	Avinyonet.
Clariana	Argensola.
Clariana	Castellet y Gornal.
Clot (El)	Vallgorguina.
Clotassos	Vilada.
Clot de las Sois	La Pobla de Lillet.
Clot del Moro (El)	Castellar de Nuch.
Clot del Tofau	San Vicente del Castellet.
Coaner	San Mateo de Bages.
Codinas (Las)	Rellinás.
Codol Dret	Masías de Roda.
Cogul (El)	Garriga (La).
Colonia Argentina (La)	Mongat.
Colonia Bosque de Montalegre	San Fausto de Campcentellas.
Colonia del Palau (La)	San Andrés de la Barca.
Colonia Estapé	Santa María de Barbará.
Colonia Gomis	Monistrol.
Colonia Güell	Santa Coloma de Cervelló.
Colonia Lacambra (La)	Masías de Voltregá.
Colonia Marsal	Cabrera de Igualada.
Colonia Puig (La)	Santa Cecilia de Montserrat.
Colonia Rosal (La)	Berga.
Colonias (Las)	Cardona.
Colonia Sedó (La)	Esparraguera.
Colonia Ymbern	Orís.
Collbató	Collbató.
Coll Blanch	Avinyonet.
Coll del Guix	Santa Margarita de Montbúy.
Coll de Posas	San Quirico Safaja.
Collsuspina	Collsuspina.
Coma	Cardona.
Coma (La)	Cardedeu.
Coma (La)	Llissá de Vall.
Coma de Sant Jaume (La)	Moyá.
Comadoms	Gayá.
Comalats	Rubió.
Comallentas	Gayá.
Comellas	Montanyola.
Comellas-Guixaró	Caserras.
Conanglell	Masías de Voltregá.
Condals (Els)	Manresa.
Consolació (La)	Serchs.
Copóns	Copóns.
Corbatera	Sora.
Corbera Alta	Corbera de Llobregat.
Corbera Baja	Corbera de Llobergat.
Cornellá	Cornellá.
Cornet	Sallent.
Coromina	Torelló.
Coromina (La)	Cardona.
Corral Nou (El)	Viloví.
Correá	Montmajor.
Corredor (El)	Dosríus.
Corró de Munt	Franquesas del Vallés (Las).
Corró de Vall	Franquesas del Vallés (Las).
Cortés (El)	Callús.
Costa (La)	Fogás de Monclús.
Costa (La)	Santa Margarita y Monjos.
Cots (Las)	Manresa.
Creu (La)	Santa María de Barbará.
Cuadra d'Agulladols (La)	Mediona.
Cubellas	Cubellas.
Culubrés	Castellar del Vallés.
Cunill	Pujalt.
Cunilleras (Las)	Castellví de la Marca.
Cussons	Sora.
Chartell (La)	San Sadurní de Noya.
Derecha Río Cardoner	Manresa.
Doma (La)	Garriga (La).
Dosríus	Dosríus.
Dusfort	Calonge de Segarra.
Ensanche (El)	Parets.
Esgrayola	Espunyola.
Esparraguera	Esparraguera.
Espadamala	Torelló.
Espelt (El)	Odena.
Espiells	San Sadurní de Noya.
Espinalbet	Castellar del Ríu.
Espitlles	Santa Margarita y Monjos.
Esplugas de Llobregat	Esplugas de Llobregat.
Espunyola	Espunyola.
Estació (La)	Manlleu.
Estación (La)	Rajadell.
Estación (La)	Balenyá.
Estación (La)	Olbán.
Estación del Ferrocarril M. Z. A. (La)	Gualba.
Estación del Norte	Castellbell y Vilar.
Estany	Estany.
Estany de Gallechs	Moncada y Reixach.
Estudi (El)	Espunyola.
Euras (Las)	La Quart.
Fábrica d'en Casacuberta (La)	Manlleu.
Fábrica d'en Clarasó (La)	Monistrol de Calders.
Fábrica d'en Dulcet (La)	Manlleu.
Fábrica d'en Llanas (La)	Manlleu.
Fábrica d'en Rifá y d'en Balcells (La)	Manlleu.
Fábrica d'en Rusiñol o d'en Ramisa (La)	Manlleu.
Fabricó (El)	Esparraguera.
Facina (La)	San Martín Sarroca.
Fals	Fonollosa.
Famadas	Cornellá.

ENTIDADES	MUNICIPIOS
Fanga (La)	Fontrubí.
Farga de Edmundo Bebié, S. A. (La)	Montesquíu.
Farrán	Olérdola.
Farreróns	Moyá.
Fatjó dels Urons	Sardanyola.
Ferrería (La)	Gallifa.
Ferrería (La)	Gelida.
Figaró (El)	Montmany.
Fígols	Fígols.
Finestrellas	Esplugas de Llobregat.
Fiol	San Martín de Tous.
Flix	San Martín de Tous.
Floresta (La)	San Cugat del Vallés.
Florida (La)	Santa Perpetua de Moguda.
Fogás de Monclús	Fogás de Monclús.
Fogás de Tordera	Fogás de Tordera.
Folgarolas	Folgarolas.
Fondo de Ca'n Riera (El)	Parets.
Fonojadell	Caserras.
Fonollosa	Fonollosa.
Font d'en Massarnau (La)	Odena.
Font d'en Rovira (La)	Viloví.
Fontrubí	Fontrubí.
Fonts (Les)	San Quirico de Tarrasa.
Fonts (Les)	Tarrasa.
Forcas (Las)	Sitges.
Fortesa (La)	Piera.
Frau (La)	Santa María de Oló.
Freixineda	San Antonio de Vilamajor.
Fugurull (El)	Manlleu.
Fuirosos	San Celoní.
Fumanya	Fígols.
Fusteret	Suria.
Galera (La)	Gayá.
Galobart (El)	Navarclés.
Gallechs	Mollet.
Gallechs	Palau de Plegamans.
Gallicant	Garriga (La).
Gallifa	Gallifa.
Gallifa	Masías de Voltregá.
Gallifa	San Baudilio de Llusanés.
Gargallá	Montmajor.
Garraf	Sitges.
Garriga (La)	Garriga (La).
Garrofer (El)	San Martín Sarroca.
Gavá	Gavá.
Gavarrós	Guardiola de Berga.
Gayá	Gayá.
Gelida	Gelida.
Genmir	Dosríus.
Ginesta	Sitges.
Gironella	Gironella.
Gisclareny	Gisclareny.
Gleva (La)	Masías de Voltregá.
Gornal	Castellet y Gornal.
Granada (La)	Granada (La).
Granera	Granera.
Granja Agrícola (La)	Caldas de Montbúy.
Granollers	Granollers.

ENTIDADES	MUNICIPIOS
Granollers de la Plana	Gurb.
Gras del Pou	Vallgorguina.
Graugés	Aviá.
Gravalosa	Castellfullit del Boix
Greixa	Guardiola de Berga.
Grupo Pont de Vilumara	Manresa.
Grupo Puente Nuevo	Manresa.
Grupo Santa Catalina	Manresa.
Gualba de Baix	Gualba.
Gualba de Dalt	Gualba.
Guardia (La)	Sagás.
Guardia Pilosa (La)	Pujalt.
Guardiola	Fontrubí.
Guardiola	Guardiola.
Guardiola de Berga	Guardiola de Berga
Guardioláns	Vilada.
Guix (El)	Manresa.
Guixeras d'Abaix (Las)	Viloví.
Guixeras de Dalt (Las)	Viloví.
Gunyolas (Las)	Avinyonet.
Gurb	Gurb.
Gurri (El)	Taradell.
Hospital (El)	Olesa de Bonesvalls.
Hospitalet	Hospitalet.
Hostal del Bou	Valldán.
Hostalets (Els)	Balenyá.
Hostalets (Els)	San Martín Sarroca.
Hostalets de Pierola	Pierola.
Huertas (Las)	Esparraguera.
Igualada	Igualada.
Industrias Pons	San Sadurní de Noya.
Izquierda Río Cardoner	Manresa.
Jafra	Olivella.
Jorba	Jorba.
Juncadella	San Martín de Torruella.
Lavern	Subirats.
Lavid	Torrelavid.
Llacuna (La)	Llacuna (La).
Llagosta (La)	Llagosta (La).
Llambardas (Las)	Torrellas de Foix.
Llano del Magre (El)	Jorba.
Llano del Remey (El)	Santa María de Palautordera.
Llano del Temple (El)	Santa María de Palautordera.
Llano de Roldós	Santa Cecilia de Montserrat.
Llano de San Ginés (El)	Jorba.
Llano Estación (El)	Santa Margarita y Monjos.
Llavinera (La)	Salavinera.
Llerona	Franquesas del Vallés (Las).
Llinás	Capolat.
Llinás	Castellar del Ríu.
Llinás	Llinás.
Llissá de Munt	Llissá de Munt.
Llissá de Vall	Llissa de Vall.
Llussá	Llussá.
Madirolas	Manlleu.
Malanyeu	Nou (La).
Malgrat	Malgrat.
Malníu	Bruch.
Malla	Malla.

ENTIDADES	MUNICIPIOS
Mallorquinas	Mongat.
Mambla (La)	Orís.
Manlleu	Manlleu.
Manresa	Manresa.
Manresana	Prats del Rey.
Manxóns (Els)	Callús.
Marata	Franquesas del Vallés (Las).
Mare de Deu	Espunyola.
Marfá	Castellcir.
Marganell	Santa Cecilia de Montserrat.
Marlés	Llissá de Munt.
Martinas (Las)	Tarrasa.
Martorell	Martorell.
Martorellas	Martorellas.
Masanés	Saldes.
Mas Asparó	San Sadurní de Noya.
Mas Cort Nou	Olesa de Bonesvalls.
Mas de la Pansa (El)	Castellví de la Marca.
Mas de la Riera	San Sadurní de Noya.
Mas de la Riera (El)	Pontóns.
Mas del Bosch (El)	Berga.
Mas d'en Gall	Esparraguera.
Mas d'en Pla	Manresa.
Mas d'en Roca	Manresa.
Mas de Pontóns (El)	Pontóns.
Mas Dorca (El)	Ametlla (La).
Masduguets	Valldán.
Maset del Noya (El)	Castellví de la Marca.
Masets dels Cosins (Els)	Castellví de la Marca.
Mas Guineu (El)	Torrellas de Foix.
Masía (La)	Masquefa.
Masías (Las)	Collbató.
Masías (Las)	San Pedro de Torelló.
Masías de Abajo (Las)	Canyellas.
Masías de Arriba (Las)	Canyellas.
Masías El Prat	Motmaneu.
Mas Moré (El)	Pla del Panadés.
Masnou	Masnou.
Masot (El)	Moyá.
Maspons	San Acisclo de Vallalta.
Masquefa	Masquefa.
Masucas (Las)	Castellet y Gornal.
Matadepera	Matadepera.
Matamala	Gayá.
Mataró	Mataró.
Mayans	Castellfullit del Boix.
Mediona	Mediona.
Mercadal	Berga.
Mercader y Millás	Cornellá.
Mina (La)	San Adrián de Besós.
Minoves	Olbán.
Miralles	Castellví de Rosanés.
Miralles	Veciana.
Mirambell	Calonge de Segarra.
Miranda (La)	Esplugas de Llobregat.
Mirasol	San Cugat del Vallés.
Misericordia (La)	Canet de Mar.
Moguda	Santa Perpétua de Moguda.
Moja	Olérdola.

ENTIDADES	MUNICIPIOS
Mojal (El)	Navás.
Moletóns	Vilanova del Camí.
Molí d'en Rovira (El)	Villafranca del Panadés.
Molina (La)	Santa María de Marlés.
Molino (El)	San Juan de Vilasar.
Molino Guineo (El)	San Sadurní de Noya.
Molinos (Los)	Gelida.
Molinot y Colonia Gonteras	Viladecaballs.
Molí Nou (El)	San Baudilio de Llobregat.
Molíns (Els)	Gelida.
Molíns de Rey	Molíns de Rey.
Mollet	Mollet.
Moncada	Moncada y Reixach.
Mongat	Mongat.
Monistrol	Monistrol.
Monistrol de Calders	Monistrol de Calders.
Monistrol de Noya	San Sadurní de Noya.
Monistrolet	Rajadell.
Monjos (Els)	Santa Margarita y Monjos.
Monsolis	Mongat.
Montalegre	Tiana.
Montanyola	Montanyola.
Montaña de Montserrat (La)	Collbató.
Montbúy	Bigas.
Montbúy	Caldas de Montbúy.
Montclar	Montclar.
Monter	Montanyola.
Montesquíu	Montesquíu.
Montfalcó	Veciana.
Montflorit	Sardanyola.
Montjuich	Barcelona.
Montjuich	Fontrubí.
Montjuich	Palau de Plegamans.
Montmajor	Montmajor.
Montmaneu	Montmaneu.
Montmany	Montmany.
Montmeló	Montmeló.
Montnegre	San Celoní.
Montornés del Vallés	Montornés del Vallés.
Montrodó	Tona.
Montseny	Montseny.
Montseny de Munt	Montseny.
Montserrat	Monistrol.
Montserrat	Orpí.
Mora (La)	Tagamanent.
Moyá	Moyá.
Mura	Mura.
Muralla (La)	San Juan de Vilasar.
Muscarolas	Fogás de Monclús.
Navarcles	Navarcles.
Navás	Navás.
Nou (La)	Nou (La)
Nuestra Señora de la Salud	Sabadell.
Nuestra Señora del Remedio	Badalona.
Obiols	Aviá.
Odena	Odena.
Olbán	Olbán.
Olesa de Bonesvalls	Olesa de Bonesvalls.
Olesa de Montserrat	Olesa de Montserrat.

ENTIDADES	MUNICIPIOS
Olivella	Olivella.
Olost	Olost.
Olzinellas	San Celoní.
Oradella	San Acisclo de Vallalta.
Ordal	Subirats.
Orís	Orís.
Oristá	Oristá.
Orpí	Orpí.
Orrius	Orrius.
Orsavinyá	Tordera.
Pachs	Pachs.
Padrés (El)	Castellví de la Marca.
Padró (El)	Dosríus.
Padrosa (La)	San Justo Desvern.
Padró y Campfaso	Cornellá.
Palá de Torruella (El)	Navás.
Palafolls	Palafolls.
Palau	San Acisclo de Vallalta.
Palau (El)	San Andrés de la Barca.
Palaudarias	Llissá de Munt.
Palau de Plegamans	Palau de Plegamans.
Palma (La)	Cervelló.
Palomer	Vallgorguina.
Palou	Granollers.
Pallejá	Pallejá.
Panadella (La)	Montmaneu.
Papiol	Papiol.
Papiol d'Abaix	Papiol.
Parellada	Montornés del Vallés.
Parelladas (Las)	Pla del Panadés.
Parets	Parets.
Parroquia Antigua (La)	Matadepera.
Partagás	Fogás de Monclús.
Partegás	San Celoní.
Passeig del Marqués (El)	San Vicente de Mont-Alt.
Pedritxes (Les)	Tarrasa.
Peguera	Fígols.
Perafita	Perafita.
Pere Pau	Villafranca del Panadés.
Picardell (El)	Bigas.
Piera	Piera.
Pierola	Pierola.
Pinar y Portús	Ametlla (La).
Pineda	Pineda.
Pineda (La)	Torrelavid.
Pineda (La)	Viloví.
Pinedas (Las)	San Juan de Vilasar.
Pinedas de Nou Rals (Las)	Gavá.
Pla (El)	Llissá de Vall.
Pla (El)	Odena.
Pla (El)	San Antonio de Vilamajor.
Pla (El)	San Pedro de Vilamajor.
Pla de Garbí-Montpalau	Pineda.
Pla de Grasetas (El)	Santa María de Oló.
Pla del Alemany	Berga.
Pla del Bonaire (El)	Tarrasa.
Pla del Forn (El)	Gayá.
Pla del Panadés	Pla del Panadés.
Pla de Rubió (El)	Rubió.

ENTIDADES	MUNICIPIOS
Pla de Santa Margarita (El)	San Esteban de Palautordera.
Pla de Teyá (El)	Santa María de Besora.
Plana (La)	Aviá.
Plana (La)	Esplugas de Llobregat.
Plana Rodona (La)	Olérdola.
Planas (Las)	Barcelona.
Planas (Las)	Cubellas.
Planas (Las)	San Juan Despí.
Plans de Farrán	Argensola.
Poal (El)	Manresa.
Poal y Masterrós	Manresa.
Pobla de Claramunt (La)	Pobla de Claramunt. (La)
Pobla de Lillet (La)	Pobla de Lillet (La).
Poble Sech (El)	Masías de Voltregá.
Polinyá	Polinyá.
Pont (El)	Santa Fe del Panadés.
Pont de Cabrianas (El)	San Fructuoso de Bages.
Pont de Vilumara (El)	Rocafort y Vilumara.
Pontons	Pontóns.
Poquí (El)	Manlleu.
Porquerissas	Argensola.
Portazgo (El)	Subirats.
Pou (El)	Masías de Voltregá.
Pradaltas	Montanyola.
Pradell de Baix	Vallgorguina.
Prat de Llobregat	Prat de Llobregat.
Prats del Rey	Prats del Rey.
Prats de Llusanés	Prats de Llusanés.
Premiá de Mar	Premiá de Mar.
Prua (La)	San Sadurní de Noya.
Pruit	Pruit.
Prunamala	San Sadurní de Noya.
Puda de Montserrat (La)	Esparraguera.
Puig (El)	Gelida.
Puigdalba	Puigdalba.
Puig del Se (El)	Santa Margarita y Monjos.
Puig de Olenas	San Quirico Safaja.
Puigmoltó	San Pedro de Ribas.
Puigreig	Puigreig.
Pujalt	Pujalt.
Pujol de Planes	Montmajor.
Pursals	Olbán.
Quart (La)	Quart (La).
Quintanas (Las)	Masías de Voltregá.
Rabeya (La)	Balsareny.
Rajadell	Rajadell.
Rápita (La)	Santa Margarita y Monjos.
Rata (La)	Pobla de Claramunt. (La)
Ratera	Castellví de la Marca.
Rebato (El)	Abrera.
Rectoría (La)	Begas.
Rectoría (La)	Pontóns.
Rectoría de San Pablo (La)	Caserras.
Reguisol	San Esteban de Palautordera.
Reixach	Moncada y Reixach.
Rellinás	Rellinás.
Reminyó	Fogás de Tordera.
Ribera (La)	Castell del Areny
Ricardera (La)	Folgarolas.

ENTIDADES	MUNICIPIOS
Ricós	Vallgorguina.
Riells del Fay	Bigas.
Riera (La)	Torrelavid.
Rierada (La)	Molíns de Rey.
Rieral (El)	Cardedeu.
Rieral (El)	Fogás de Monclús.
Rieral de Baix (El)	Santa Eulalia de Ronsana.
Rieral de Bigas	Bigas.
Rieral de Dalt (El)	Santa Eulalia de Ronsana.
Rieral de Riells	Bigas.
Riereta	Aviá.
Rimblas	Dosríus.
Ripollet	Ripollet.
Riutort	Pobla de Lillet (La).
Roca (La)	Roca (La).
Roca (La)	Montanyola.
Roca (La)	San Martín Sarroca.
Roca-Crespa	Cubellas.
Rocafort	Rocafort y Vilumara.
Rocamora	Argensola.
Roda de Ter	Roda de Ter.
Rodós	Moyá.
Rofas	Llacuna (La).
Roig del Castell (El)	San Acisclo de Vallalta.
Romaní	San Martín Sarroca.
Rosanas	Garriga (La).
Rovellats	San Martín Sarroca.
Rovira Roja (La)	San Martín Sarroca.
Rubí	Rubí.
Rubió	Rubió.
Rupit	Rupit.
Rusiñol-Cuford	Capolat.
Sabadell	Sabadell.
Saderra	Orís.
Sagás	Sagás.
Sagrera (La)	Palau de Plegamans.
Sala de Vallformosa (La)	Viloví.
Salavinera	Salavinera.
Saldes	Saldes.
Salellas	Guardiola.
Salinas (Las)	Villafranca del Panadés.
Saló	San Mateo de Bages.
Salou	Masías de Roda.
Salsellas	Borredá.
Sallent	Sallent.
Sallés de la Serra	Sallent.
Samalús	Cánoves.
Sampedor	Sampedor.
San Acisclo de Vallalta	San Acisclo de Vallalta.
San Adrián de Besós	San Adrián de Besós.
San Agustín de Llusanés	San Agustín de Llusanés.
San Andrés de la Barca	San Andrés de la Barca.
San Andrés de Llevaneras	San Andrés de Llevaneras.
San Antonio de Vilamajor	San Antonio de Vilamajor.
Sanata	Santa María de Palautordera.
Sanatorio Flor de Mayo	Sardanyola.
Sanatorio Torrebonica	Tarrasa.
San Bartolomé de la Cuadra	Molíns de Rey.
San Bartolomé del Grau	San Bartolomé del Grau.

ENTIDADES	MUNICIPIOS
San Bartolomé Sasgorgas	Tavertet.
San Baudilio de Llobregat	San Baudilio de Llobregat.
San Baudilio de Llusanés	San Baudilio de Llusanés.
San Celoní	San Celoní.
San Cipriano de Vallalta	San Cipriano de Vallalta.
San Clemente de Llobregat	San Clemente de Llobregat.
San Clemente de Torredefoix	Guardiola de Berga.
San Cristóbal	Castellbell y Vilar.
San Cugat del Vallés	San Cugat del Vallés.
San Cugat Sasgarrigas	San Cugat Sasgarrigas.
San Elías	Berga.
San Esteban	Balsareny.
San Esteban	Gayá.
San Esteban de Palautordera	San Esteban de Palautordera.
San Esteban Sasroviras	San Esteban Sasroviras.
San Fausto de Campcentellas	San Fausto de Campcentellas.
San Felíu de Codinas	San Felíu de Codinas.
San Felíu de Llobregat	San Felíu de Llobregat.
San Felíu Saserra	San Felíu Saserra.
Sanferm	Vich.
San Fructuoso de Bages	San Fructuoso de Bages.
San Ginés de Palafolls	Palafolls.
San Ginés de Vilasar	San Ginés de Vilasar.
San Hilario	Cardedeu.
San Hipólito de Voltregá	San Hipólito de Voltregá.
San Jaime de Frontanyá	San Jaime de Frontanyá.
San Juan Bautista de Besós	San Adrián de Besós.
San Juan de Fábregas	Rupit.
San Juan Despí	San Juan Despí.
San Juan de Vilasar	San Juan de Vilasar.
San Julián de Cabrera	Santa María de Corcó.
San Julián de Cerdanyola	Guardiola de Berga.
San Justo Desvern	San Justo Desvern.
San Lorenzo de Hortons	San Lorenzo de Hortons.
San Lorenzo Savall	San Lorenzo Savall.
San Martín de Centellas	San Martín de Centellas.
San Martín del Bas	San Martín del Bas.
San Martín de Riudeperas	San Martín de Riudeperas.
San Martín de Torruella	San Martín de Torruella.
San Martín de Tous	San Martín de Tous.
San Martín Sarroca	San Martín Sarroca.
San Martín Sasgayolas	San Martín Sasgayolas.
San Martín Sescorts	Santa María de Corcó.
San Mateo de Bages	San Mateo de Bages.
San Mauricio	Quart (La).
San Mauro	Santa Margarita de Montbúy.
San Miguel	Vich.
San Miguel del Fay	Bigas.
San Miguel d'Ordeig	Masías de Voltregá.
San Miguel de Taudell y Bajo Gayá	Viladecaballs.
San Pedro	Gayá.
San Pedro del Vim	Veciana.
San Pedro de Premiá	San Pedro de Premiá.
San Pedro de Ribas	San Pedro de Ribas.
San Pedro de Ríu	Tordera.
San Pedro de Riudevitlles	San Pedro de Riudevitlles.
San Pedro de Torelló	San Pedro de Torelló.
San Pedro de Vilamajor	San Pedro de Vilamajor
San Pol de Mar	San Pol de Mar.

ENTIDADES	MUNICIPIOS
an Poncio	Cervelló.
an Quintín de Mediona	San Quintín de Mediona.
an Quirico de Besora	San Quirico de Besora.
an Quirico de Tarrasa	San Quirico de Tarrasa.
an Quirico Safaja	San Quirico Safaja.
an Sadurní de Noya	San Sadurní de Noya.
an Salvador	Cánoves.
an Saturnino de Osormort	San Saturnino de Osormort.
anta Agnés de Malanyanes	Roca (La).
anta Ana	San Pedro de Premiá.
anta Candia	Orpí.
anta Cecilia	Santa Cecilia de Montserrat.
anta Cecilia de Voltregá	Santa Cecilia de Voltregá.
anta Coloma	Castellcir.
anta Coloma de Cervelló	Santa Coloma de Cervelló.
anta Coloma de Gramanet	Santa Coloma de Gramanet.
anta Creu del Jutglar	Olost.
anta Cruz	San Feliu de Llobregat.
anta Cruz de Olorde	Barcelona.
anta Eugenia de Berga	Santa Eugenia de Berga.
anta Eugenia del Congost	Tagamanent.
anta Eugenia de Relat	Avinyó.
anta Eulalia de Pardinas	Prats del Rey.
anta Eulalia de Puigoriol	Llussá.
anta Eulalia de Riuprimer	Santa Eulalia de Riuprimer.
anta Eulalia de Ronsana	Santa Eulalia de Ronsana.
anta Fe	Fogás de Monclús.
anta Fe del Panadés	Santa Fe del Panadés.
anta Justa	Llissá de Munt.
anta Magdalena	Masquefa.
anta Magdalena	Palau de Plegamans.
anta Margarida	Castellgalí.
anta Margarita de Montbuy	Santa Margarita de Montbuy.
anta María	Fontrubrí.
anta María de Barbará	Santa María de Barbará.
anta María de Corcó	Santa María de Corcó.
anta María de Horta	Avinyó.
anta María del Camí	Veciana.
anta María de Marlés	Santa María de Marlés.
anta María de Martorellas de Arriba	Santa María de Martorellas de Arriba.
anta María de Moncada	Moncada y Reixach.
anta María de Oló	Santa María de Oló.
anta María de Palautordera	Santa María de Palautordera.
anta María de Villalba	Abrera.
ant Andreu	Prats del Rey.
ant Andreu de Bancells	Vilanova de Sau.
ant Antoni	Centellas.
anta Perpétua de Moguda	Santa Perpétua de Moguda.
anta Quiteria	Roca (La).
anta Susana	Santa Susana.
anta Susana	San Pedro de Vilamajor.
ant Bartomeu	Valldán.
ant Corneli	Serchs.
ant Crist	Cabrils.
ant Cugat del Racó	Navás.
ant Esteve D'Alcoll	Llinás.
ant Felíu del Racó	Castellar del Vallés.
ant Felíu de Lluellas	Montmajor.

ENTIDADES	MUNICIPIOS
Sant Felíu de Terrasola	Santa María de Oló.
Santfores	San Martín de Tous.
Sant Genís	San Bartolomé del Grau.
Santiga	Santa Perpetua de Moguda.
Sant Iscle	San Fructuoso de Bages.
Sant Jaume de Viladrover	Brull.
Sant Jaume Sas Oliveras	Piera.
Sant Jenis	Jorba.
Sant Joan	Sora.
Sant Joan	Subirats.
Sant Joan de Mundarn	Viver y Serrateix.
Sant Joan de Oló	Santa María de Oló.
Sant Joan de Sanata	Llinás.
Sant Joan de Vilatorrada	San Martín de Torruella.
Sant Joan Samora	San Lorenzo de Hortons.
Sant Juliá	San Julián de Vilatorta.
Sant Juliá	Vallcebre.
Sant Juliá d'Altura	Sabadell.
Sant Juliá Sasorba	Gurb.
Sant Llehy	San Antonio de Vilamajor.
Sant Llop	Dosríus.
Sant Lloréns del Munt	Matadepera.
Sant Marsal	Castellet y Gornal.
Sant Marsal	Prats de Llusanés.
Sant Martí de Marlés	Santa María de Marlés.
Sant Martí de Massana	Rubió.
San Martín de Riudeperas	San Martín de Riudeperas.
Sant Martí Sadevesa	Torrelavid.
Sant Martí y Fussimanya	Sallent.
Sant Mateu	San Pedro de Premiá.
Sant Miquel	San Martín de Centellas.
Sant Miquel de Terradellas	Santa María de Marlés.
Sant Nicolau	Sabadell.
Sant Pau de la Guardia	Bruch.
Sant Pau de Pinós	Santa María de Marlés.
Sant Pau d'Ordal	Subirats.
Sant Pere	Copóns.
Sant Pere de Castanyadell	Vilanova de Sau.
Sant Pere del Ars	Calonge de Segarra.
Sant Pere de Reixach	Moncada y Reixach.
Sant Pere Molanta	Olérdola.
Sant Pere Sacarrera	Mediona.
Sant Pons	Sallent.
Sant Quirce	Taradell.
Sant Romá	Santa María de Miralles
Sant Romá de La Clusa	Castell del Areny.
Sant Romá de Sau	Vilanova de Sau.
Sant Sadurní	Gallifa.
Sant Sadurní de Collsabadell	Llinás.
Sant Salvador	Gelida.
Sant Salvador de la Vedella	Serchs.
Sant Salvador de Torruella	Navás.
Sant Sebastiá dels Gorchs	Avinyonet.
Sant Sebastiá de Montmajor	Caldas de Montbuy.
Sants Metjes	Espunyolas.
San Vicente de Castellet	San Vicente de Castellet.
San Vicente dels Horts	San Vicente dels Horts.
San Vicente de Mont-Alt	San Vicente de Mont-Alt.
San Vicente de Rus	Castellar de Nuch.

ENTIDADES	MUNICIPIOS
San Vicente de Torelló	San Vicente de Torelló.
San Vicente de Vilaresau	Santa María de Oló.
Sapera	Pontóns.
Sardanyola	Sardanyola.
Sardinyola	Santa Margarita y Monjos.
Sayó (El)	Santa Margarita de Montbúy.
Segalés	Cardona.
Segur	Veciana.
Semuntá	Odena.
Senforas	Vich.
Senias (Las)	Cabrera de Mataró.
Senmanat	Senmanat.
Sentíu (La)	Gavá.
Sepulcre	Olérdola.
Serarols	Suria.
Serchs	Serchs.
Serra (La)	Cánoves.
Serra (La)	Llacuna (La).
Serra (La)	Llissá de Munt.
Serra (La)	Llissá de Vall.
Serra (La)	Palau de Plegamans.
Serradet (El)	Sora.
Serra Granada (La)	Santa Eulalia de Ronsana.
Serrahima	Sallent.
Serras (Las)	Jorba.
Serrasáns	Sallent.
Serrat (El)	Santa Eulalia de Ronsana.
Serrat de la Ocata (El)	Ametlla (La).
Serrateix	Viver y Serrateix.
Serreta (La)	Olérdola.
Seva	Seva.
Sierra (La)	Pachs.
Sierra de Galliners (La)	San Quirico de Tarrasa.
Sierra de Noet (La)	Berga.
Sierra Rany (La)	San Esteban de Palautordera.
Sierra Vilatort (La)	San Esteban de Palautordera.
Sitges	Sitges.
Sobremunt	Sobremunt.
Solana (La)	Pobla de Lillet (La).
Solanellas	Prats del Rey.
Soler (El)	Calonge de Segarra.
Soley (El)	Rellinás.
Soleya (La)	Castellar de Nuch.
Sora	Sora.
Sorba	Montmajor.
Sot del Hom (El)	San Pedro de Vilamajor.
Subiráns	Arenys de Munt.
Suria	Suria.
Tabérnolas	Tabérnolas.
Tagamanent	Tagamanent.
Talamanca	Talamanca.
Tapiolas	Vallgorguina.
Taradell	Taradell.
Taronjers	Gelida.
Tarrasa	Tarrasa.
Tarumbas (Las)	Pla del Panadés.
Tavertet	Tavertet.
Terradellas	Bagá.
Terrasola	Torrelavid.

ENTIDADES	MUNICIPIOS
Teyá	Teyá.
Tiana	Tiana.
Tibidabo	Barcelona.
Togores	Sabadell.
Tona	Tona.
Tordera	Tordera.
Torelló	Torelló.
Torre (La)	Bigas.
Torre (La)	San Martín Sarroca.
Torre Baixa (La)	Torre de Claramunt.
Torre Blanca	San Justo Desvern.
Torreblanca de Montserrat	Vacarisas.
Torre Burqueta	Llacuna (La).
Torre de Claramunt	Torre de Claramunt.
Torre de la Pubilla	San Sadurní de Noya.
Torre de Oristá (La)	Oristá.
Torregasa	Montclar.
Torrellas de Foix	Torrellas de Foix.
Torrellas de Llobregat	Torrellas de Llobregat.
Torrellebreta	Malla.
Torrelletas	Castellet y Gornal.
Torre Negrell (La)	Caldas de Montbúy.
Torrentbó	Arenys de Munt.
Torrent Fondo (El)	San Lorenzo de Hortons.
Torrents	Espunyola.
Torrents (El)	Castellgalí.
Torres (Las)	San Pedro de Ribas.
Torres (Las)	Torrellas de Foix.
Torre Tabernera (La)	Vallromanas.
Torroella de Baix	San Fructuoso de Bages.
Tosalet (Roca Codinas)	Berga.
Trabé	Jorba.
Tresserras	Cardona.
Trevill	Capolat.
Trinidad (La)	Sitges.
Ullastrell	Ullastrell.
Urbanización Albarrosa	Viladecans.
Vacarisas	Vacarisas.
Valenciana (La)	Gelida.
Vall (La)	Rubió.
Vall (La)	Santa Eulalia de Ronsana.
Vallblanca	Bigas.
Vallbona	Vallbona.
Vallcarca	Sitges.
Vallcárcara	Montmany.
Vallcebre	Vallcebre.
Vall d'Horta	San Lorenzo Savall.
Valldeneu	San Martín de Centellas.
Valldeperas	Navás.
Vallderiolf	La Roca.
Valldoreix	San Cugat del Vallés.
Vallensana (La)	Moncada y Reixach.
Vallgorguina	Vallgorguina.
Vallhonesta	San Vicente de Castellet.
Vallirana	Vallirana.
Vall-Lloberas	La Roca.
Vallmanya	Tordera.
Vallpineda	Molíns de Rey.
Vallplana	Palafolls.

ENTIDADES	MUNICIPIOS
illroja (La)	Bigas.
illromanas	Vallromanas.
ills (Las)	San Antonio de Vilamajor.
ills de Torruella (El)	Navás.
illserena	San Antonio de Vilamajor.
illvallida	Teyá.
illvidrera	Arenys de Munt.
illvidrera	Barcelona.
eciana	Veciana.
ecindario de Batlleix	Mataró.
ecindario de Cirera	Mataró.
ecindario de Huertas Carretera de Barcelona	Mataró.
ecindario de Mata	Mataró.
ecindario de Sardañola	Mataró.
ecindario «Mas Fabrera»	Ametlla (La).
ehinat de Baix	Cánoves.
ehinat de Clará (El)	Argentona.
ehinat de la Riera	Cánoves.
ehinat de las Garrigas	Cánoves.
ehinat del Cros (El)	Argentona.
ehinat de Pins (El)	Argentona.
ellvé	Viloví.
erals de la Gabarra	Canet de Mar.
erals del Santo Cristo del Pla	Canet de Mar.
erneda (La)	San Adrián de Besós.
ertí	San Quirico Safaja.
espella	Gurb.
ich	Vich.
idalet y Pelegri	Esplugas de Llobregat.
ilada	Vilada.
iladases	Copóns.
iladecaballs	Viladecaballs.
iladecaballs de Calders	Calders.

ENTIDADES	MUNICIPIOS
Viladecáns	San Baudilio de Llusanés.
Viladecáns	Viladecáns.
Viladellops	Olérdola.
Viladomíu Nova	Gironella.
Viladomíu Vella	Gironella.
Viladordis	Manresa.
Vilafruns	Balsareny.
Vilagayá	Gayá.
Vilalleons	San Julián de Vilatorta.
Vilamarí	Aviá.
Vilamarichs	Monistrol.
Vilanova de la Roca	Montornés del Vallés.
Vilanova de la Roca	Roca (La).
Vilanova del Camí	Vilanova del Camí.
Vilanova de Sau	Vilanova de Sau.
Vilanova d'Espoya	Torre de Claramunt.
Vilanoveta	San Pedro de Ribas.
Vilaramó	Gayá.
Vilardell	San Celoní.
Vilarrasa	San Baudilio de Llusanés.
Vilar y Las Comas	Castellbell y Vilar.
Vilaseca	San Vicente de Torelló.
Vilella	Castell del Areny.
Viloví	Viloví.
Villafranca del Panadés	Villafranca del Panadés.
Villalba Saserra	Villalba Saserra.
Villanueva y Geltrú	Villanueva y Geltrú.
Vinyet (El)	Sitges.
Vinyolas	Masías de Voltregá.
Vivenchs	Pobla de Claramunt (La).
Viver	Viver y Serrateix.
Vola (La)	San Pedro de Torelló.
Xuriguera (La)	Tarrasa.
Zona de Marina (La)	Teyá.



G. 00220063 2

R. 3.255

PRESIDENCIA DEL GOBIERNO

INSTITUTO NACIONAL DE ESTADISTICA

CENSO DE LA POBLACION

Y DE LAS VIVIENDAS DE ESPAÑA DE 1960

NOMENCLATOR

DE LAS

CIUDADES, VILLAS, LUGARES, ALDEAS

Y DEMAS ENTIDADES DE POBLACION

PROVINCIA DE TARRAGONA

PRESIDENCIA DEL GOBIERNO

INSTITUTO NACIONAL DE ESTADISTICA

CENSO DE LA POBLACION

Y DE LAS VIVIENDAS DE ESPAÑA DE 1960

NOMENCLATOR

DE LAS

CIUDADES, VILLAS, LUGARES, ALDEAS

Y DEMAS ENTIDADES DE POBLACION

PROVINCIA DE TARRAGONA

SERVICIO DE DOCUMENTACION

R 3256

ERNESTO GIMENEZ, S. A.
HUERTAS, 14 y 16 - MADRID

DEPOSITO LEGAL M. 13.994.-1963

PROVINCIA DE TARRAGONA

SITUACION Y EXTENSION

Está situada esta provincia entre los 41º 34′ y 40º 32′ latitud Norte y 5º 21′ y 3º 52′ longitud Este (Meridiano de Madrid).

Es la más meridional de las cuatro catalanas; ocupa una zona de terreno de forma cuadrangular, uno de cuyos lados mayores, con orientación Noreste a Suroeste, lo constituye la costa.

En línea recta, las mayores dimensiones de la provincia son: Límite de la provincia de Castellón (río Cenia) hasta Las Rocas (confluencia de las provincias de Lérida, Barcelona y Tarragona), 140,2 kilómetros. Esta línea sigue aproximadamente la dirección general de la provincia, es decir, NE-SO., desde Estany de la Marmota (Cunit) hasta Batea (límite con la provincia de Zaragoza), 125 kilómetros dirección E-O.

Su extensión superficial es de 6,283 kilómetros cuadrados, cifra que representa el 1,24 por 100 del total del territorio nacional. Ocupa por tal concepto el 39 lugar entre las 50 provincias españolas, y el 19,67 por 100 de la superficie de Cataluña.

LIMITES

Limita al Noroeste, con la provincia de Barcelona; al Norte, con la de Lérida; al Oeste, con las de Zaragoza y Teruel; al Sudoeste, con la de Castellón de la Plana; al Sur y Este, con el mar Mediterráneo.

La longitud del límite con la provincia de Barcelona es de 87 kilómetros. Se inicia en el Estany de la Marmota, al E. de Cunit, sigue por el arroyo de este nombre, sierra de Arbós, cruza la comarca del Panadés, forma luego una ligera curva entrante al E., y de allí se dirige a la sierra de la Brufaganya, y a la del Pany, para terminar al Oeste de Las Rocas.

Con la provincia de Lérida linda 130 kilómetros. Empieza al oeste de Las Rocas, formando diversas oscilaciones de dirección O., por las sierras de Cirera y de Savallá, hasta la sierra de Penjat, donde, con rumbo S. atraviesa el río Corp para torcer hacia el O. haste el cruce con la carretera de Artesa a Sarreal; toma de nuevo la dirección S., y por la Sierra del Belltall deriva hacia el NO. en Senant y retrocede, recobrando de nuevo aquel rumbo; atraviesa la carretera de Tarragona a Lérida, entre Vimbodí y Tarres, por la Venta de la Caña, siguiendo por la sierra de la Liena hasta su extremo occidental, desviándose hacia el O. hasta encontrar el río Cana, cuyo curso sigue durante unos 13 kilómetros hasta el Valle de Bobera; cambia nuevamente de dirección encaminándose al N. y formando una doble curva hasta cerca de Mayals, para retroceder hacia el S. hasta el Pico de Escambrón II, desde donde, en línea recta al O., llega a la sierra de Berrús.

El límite con la provincia de Zaragoza tiene una longitud de 36 kilómetros.

Desde la sierra de Berrús sigue una línea SO., que cruza el Ebro por la isla formada aguas abajo de Fayón; por el centro del cauce prosigue hasta la confluencia del río Matarraña, tomando el cauce de éste en una longitud de cinco kilómetros; atraviesa el torrente de Batea, continúa por lo alto de la sierra de Fabara, corta la carretera de Zaragoza, yendo en busca del río Algás, que sigue hasta Piñeras; en la ermita de Santa Cándida atraviesa la carretera de Alcolea del Pinar y termina en el Mas de Marcos.

El linde con Teruel es de 55 kilómetros. Iníciase este límite en el Mas de Marcos, de donde desciende hasta el río Algás, cuyo curso sigue aguas arriba hasta Santa Madona de Arnés, dirigiéndose posteriormente al punto más elevado de los puertos de Beceite, hasta el Tosal del Rey, donde termina.

Con la provincia de Castellón linda 47 kilómetros. Desde el Tosal del Rey corre hacia el E. por la sierra de Pou Foradat; con rumbo S. dirígese hacia la Cova del Lladre, sierra de las Cogollas y barranco de las Calzadas, donde se confunde con el río Cenia hasta dar en el mar, salvo una pequeña desviación en el Puente del Molino de Ulldecona.

COSTAS

La costa es baja y arenosa en toda su extensión, con amplias playas y muy pocos accidentes, salvo por la parte de Vandellós y San Carlos de la Rápita, que es acantilada.

Desde las Playas de Cunit se desarrollan los accidentes que siguen: Cabo Cros, en Torredembarra; río Gayá; Gala, Punta y Torre de la Mora; Punta de la Creueta; Playa Larga; Punta de Burrot; Playas de Capellans, Sabinosa y Rabasada; Punta de este nombre; Punta Gorda; Punta y Playa del Miagro; Puerto de Tarragona. Forma después un amplísimo arco hasta el Cabo de Salou, en cuyo saliente también se encuentran la Punta Brossa, del Caballo, Playa de Pinatell y Punta de Purroch. Continúa la costa por la Playa de Salou y Punta de San Pedro, sin otros accidentes que la desembocadura de la Riera de Riudoms, Playa de Cambrils, Riera de Riudecañas, Punta de la Pixerota, Playa de Rifá, Punta de Porquerola, Playa y Punta de Pañals, Cala Bot, Cala Figuera, Punta del Río Llastres, Punta de Cala Bea, Cala Jortell, Cabo del Término, Punta de Calafat, Cala de San Jorge, Cala Moscas, Cala de la Ametlla, Cala de Bon Capó, Punta del Estany, Cala y Cabo de Santes Creus, Estany Podrido, Punta y Cala de Aliaga, Morro del Perro y Cabo Roch, que cierra la boca N. del Golfo de San Jorge, en el delta del Ebro, que, al internarse en el mar, forma el citado golfo por el N. y, al S., el Puerto de los Alfaques. Todo este delta está formado por aluviones del río y cruzado por canales de riegos y marismas. En su punto más oriental se encuentra la Isla de Buda, que separa las bocas o golas del Norte y Sur por las que el citado río vierte al mar.

Una estrecha lengua de tierra terminada en una península, constituye el dique natural del Puerto de los Alfaques, en el cual se aprecian la Punta de la Baya, Punta del Galacho. Sigue el Puerto de San Carlos, desembocadura del antiguo canal de navegación y desembocadura del río Cenia, donde se inicia la provincia de Castellón de la Plana.

La longitud total de costa, siguiendo todas sus sinuosidades, es de 210 kilómetros. Tomada en línea recta, desde sus extremos situados en los municipios de Cunit y Alcanar, es de 121 kilómetros.

GEOLOGIA

Hacia fines de la época primaria, esta provincia estaba recubierta por el mar paleozoico, de poca profundidad, que se extendía a la casi totalidad de la actual Cataluña; las capas constituyentes de su fondo fueron plegadas por movimientos hercinianos en forma de cadena montañosa paralela a la costa actual, sin llegar a emerger.

Durante la era secundaria, de poca actividad hipogénica, depositáronse sobre este mar o lago interior areniscas y conglomerados, recibiendo los arrastres de las aguas fluviales de los macizos centrales de Francia, España y continente catalano-balear que ocupaba buena parte del actual mar Mediterráneo.

En la primera mitad del terciario, de recrudecida actividad volcánica, nuevos empujes, venidos del sur, determinan variaciones de su estructura; el primero o pirenaico formó pliegues de importancia que se superpusieron a los primitivos hercinianos, levantando masas montañosas en el borde del citado continente catalano-balear; el segundo o alpino, origina la actual cadena costera catalana.

En el mioceno, una serie de fallas originan el hundimiento del continente balear, dando paso a las aguas del mar Mediterráneo sobre el que, invirtiendo su curso, desaguan los ríos, provocando la desecación del mar interior y dando origen a grandes arrastres, que ya en el período cuaternario, forman la ancha faja llana comprendida entre la costa actual y las montañas del interior.

Los vestigios que las distintas eras geológicas han dejado en esta provincia son los que a continuación se detallan:

Rocas hipogénicas antiguas.—Rocas características: granitos. Al Oeste de Reus hay tres manchas: una, en Borjas del Campo, Vilaplana, Alforja y Botarell; otra, en Dossaiguas, y la tercera, en Falset.

Sistema silúrico.—Rocas características: pizarras, arcillas, areniscas, conglomerados y calizas. En la afamada región vinícola del Priorato se presenta la más importante mancha. De forma muy irregular está limitada al N. por el mioceno de la Sierra de Llena y por los pueblos de Montblanch, Reus y Falset en los otros rumbos. Al NE. de la anterior, una faja de 17 kilómetros se extiende desde Masmolet hasta Salmellá.

Sistema triásico.—Rocas características: arenisca abigarrada, caliza conchífera y margas irisadas. Proveniente de la Llacuna penetra en esta provincia parte de una gran mancha del sistema. Al Sur de la misma hay otra de forma muy irregular, sobre la cual están edificados los pueblos de Albiñana y Bonastre.

Comprendida totalmente dentro de la provincia, se encuentra la importantísima de Prades y, como prolongación, empezando cerca de Falset, la que llega hasta la costa en el golfo de San Jorge. En su interior presenta algunas manchas hipogénicas.

El río Ebro atraviesa otras tres manchas: una cerca de Lloá, hasta las proximidades de Gandesa; la segunda, desde Rasquera hasta Paúls, y la última, cerca del pueblo de Cherta. Prolongación de esta última son tres manchas insignificantes que asoman dentro del Cretáceo.

Sistema jurásico.—Rocas características: calizas y margas. Al SE. de Gandesa se extiende una mancha que se ensancha considerablemente, internándose en las provincias de Teruel y Castellón por los puertos de Beceite. Al NE. de la anterior hay tres manchas entre la costa y Falset.

Sistema cretáceo. — Rocas características: calizas, arcillas y arenas cuarzosas. De la provincia de Barcelona llega una faja hasta Montblanch procedente de la costa. Entre ella y el mar se presentan otras como la existente en Vendrell y la que empezando en Viloví llega hasta Vespella. Hay dos insignificantes cerca de Salou; es importante la que por el Coll de Alba llega hasta las puertas de Tortosa; también la comprendida entre Amposta y Alcanar, habiendo otra en Ulldecona.

Sistema eoceno.—Rocas características: calizas, margas y pundingas. En Santa Coloma de Queralt penetra una ancha faja formando parte de la importante zona que, partiendo de Burgos y Alava llega, faldeando el Pirineo, hasta Gerona.

Sistema oligoceno.—Rocas características: conglomerados, maciñas, margas, calizas y yesos. En el NE. de la provincia existe una mancha importantísima que imprime carácter especial a la parte llana de la Conca de Barberá y Segarra Alta.

Sistema mioceno.—Rocas características: conglomerados, areniscas y arcillas. Una mancha se extiende desde Masquefa a Calafell y otra de Sirges a Cunit.

Existe totalmente dentro de la provincia una mancha en la capital, otra entre Vilaseca y Salou, y numerosas, aunque insignificantes, en los alrededores de Vendrell.

Sistema diluvial.—Hay una mancha en Ginestar. En la costa de Vendrell, otra; la que pasa por Reus y Valls; otra en Ametlla de Mar, y por último, la mancha existente en Tortosa, que llega hasta la provincia de Castellón.

Sistema aluvial.—Se encuentran muchas en el Puerto de Fangal y en el de los Alfaques, ambos en la desembocadura del Ebro.

OROGRAFIA

El núcleo montañoso más importante de la parte de la provincia, situada al Norte del Ebro, lo constituye la Sierra de Prades (1.201); de ella se desprenden, hacia el Sudoeste, tres alineaciones montañosas. La superior, constituída por la Sierra de la Llena (1.023), con la Punta Curull que se prolonga por los montes de La Palma de Ebro (507), perdiendo luego altura al llegar a este río. La central se inicia con la Sierra de Montsant (1.166), de picos superiores a los mil metros, tales como Roca Corbatera, Piló y Cogulla; en cuya vertiente meridional se encuentra el famoso Monasterio de Scala-Dei, que da nombre a la comarca del Priorato. Entre estas dos cordilleras discurre el río Montsant. La inferior, formada por las sierras de Argentera (711), Coll de Alforja (922), Coll de la Teixeta, Puigcerver (885), Montes de Pradell (779), tuerce hacia el Sur y se divide en dos ramas, la oriental sigue por la Mola de Colldejou (914), Sierra de Llavería (912), Montredón (862), Montalt (751), Furó (747) y Balaguer (737) hasta alcanzar la costa. La otra rama acomoda su dirección a la del Ebro, y por las sierras de Cardó (941) y de Boix (643) desciende gradualmente hasta la faja costera.

También son tres las cordilleras que, partiendo de Prades, se dirigen hacia el Nordeste. La superior está formada por la sierra de Tallat (806) y Conesa (889). La central, por la de Roquerola (1.126). La inferior, enlazando con la citada de Argentera, se continúa con los montes de Albiol (1.092), Montreal (799), Miramar (784), Tosal de Jordá (864), Capdells (819), Salmellá (924), Comavert 819) y por Aguiló (808) penetra en la provincia de Barcelona.

Esta formación montañosa sirve de límite septentrional a la ya mencionada llanura denominada Campo de Tarragona.

Desde la Sierra de Aguiló, y en dirección Norte-Sur, parten dos estribaciones cuya divergencia aumenta al acercarse al mar. La occidental la integran las sierras de Montagut (965), Montmell (861), Santa Cristina (402) y Montferri (366), llegando al Mediterráneo por Tamarit; sirven de límite oriental al repetido Campo de Tarragona. La otra rama desciende por las sierras de Brufaganya (739) y Marmellá, entre ambas se encuentra el Bajo Panadés.

Limitada por las sierras de Prades y Tallat (806), de una parte, y Miramar y Aguiló por otra, se desarrolla una alta planicie conocida por Conca de Barbará, al Sudoeste de la Sierra de Conesa (889) y por Segarra Alta su porción Noreste.

Las estribaciones del Maestrazgo determinan la Orografía en la parte de la provincia situada al sur del Ebro; penetran por los puertos de Beceite (1.447); con puntas superiores a los 1.100, metros continúa en dirección Nordeste por el Bosque de la Espina (1.182) para dividirse

en dos direcciones en el Valle de Paúls, una, hacia poniente, con las sierras de Pesells (570) y montes de Batea; la segunda, hacia Levante, continúa por el Coll de Llumanés, Puig Caballé (709), Sierra de Pándols (705), Cavalls (660) y Sierra de Valplana cerca de Mora de Ebro, para encaminarse hacia el Norte por los montes de Ascó y Fatarella (503), formando un conjunto de barrancos en todas direcciones que conducen las aguas pluviales al Ebro o sus afluentes.

Finalmente, paralela a la costa, en la región de Tortosa se encuentra la cadena de Montsiá (762), cuya falda septentrional se pierde en los llanos de La Galera, y la del mediodía, baja hasta el mar por Ulldecona y Alcanar.

HIDROGRAFIA

Dos zonas hidrográficas podemos considerar en la provincia, la cuenca del Ebro y los cursos de agua que, naciendo en las cadenas montañosas del interior vierten en el Mediterráneo; entre éstos, destacan los ríos Gayá y Francolí.

Entre los ríos de curso superior a los 50 kilómetros se encuentran:

Río Ebro.—Su longitud en la provincia es de 138 kilómetros. La extensión de su cuenca en la provincia es de 3.114 kilómetros cuadrados. Los afluentes de la derecha son: Matarraña (Algás, Vall Major, Estrets, Emprices), Rartail, San Francisco, Riosec, Canaleta, Caramella, y La Galera. Los de la izquierda son: Bobera, San Juan, Garraprés y río Ciurana (Montsant). Desemboca por Amposta.

Río Francolí.—Nace en el Barranco de Viern. Su longitud es de 85 kilómetros. La extensión de su cuenca es de 760 kilómetros cuadrados. Los afluentes de la derecha son: Milans, Brugent y Glorieta (Albiol). Los de la izquierda son: Anguera, Miramar, Preñafeta y Pallaresos. Desemboca por Tarragona.

Río Gayá.—Nace en Aguiló. Su longitud es de 74 kilómetros. La extensión de su cuenca es de 430 kilómetros cuadrados. Los afluentes de la derecha son: Montbrió de la Marca, Vallespinosa y Pla de Cabra. Los de la izquierda son: Montferri, Montmell, Montagut y Brufaganya. Desemboca por Tarragona.

Otros cursos de agua.—Torrente de La Bisbal (19 kilómetros).

Barranco de Maspujols (35 kilómetros). Denominado también de Riudoms o de Vilaplana.

Barranco de Alforja (28 kilómetros).

Río Riudecañas (22 kilómetros). En su curso se encuentra el pantano de su mismo nombre.

Río Llastres (18 kilómetros). Nace en La Mola de Colldejou y desemboca en la Punta del río Llastres (Vandellós).

Río Cenia.—Procedente de la provincia de Teruel, sirve de límite entre las de Tarragona y Castellón en los últimos 30 kilómetros de su recorrido, vertiendo sus aguas en Alcanar.

Río Corp.—Nace en los montes de Llorach, en la Segarra Alta y después de recorrer unos 15 kilómetros penetra en la provincia de Lérida.

Existen, además, otros cursos de aguas de régimen torrencial e irregular, tanto por el reparto desigual de las aguas pluviales como por la falta de bosques y monte bajo que regularice su curso, que, generalmente secos, se convierten en caudalosos, si sobrevienen chubascos y lluvias persistentes.

REGIONES O ZONAS NATURALES Y MUNICIPIOS TIPO EN CADA UNA DE ELLAS

Zona número 1: «Bajo Panadés». Extensión: 288,92 kilómetros cuadrados. Población: 16.793 habitantes.

Terreno suavemente ondulado, con fáciles llanados en su parte Sur y Este, se presta a toda clase de cultivos, clima tipícamente mediterráneo. Cultivos preponderantes: viñedo, algarrobo, olivo y cereales.

Zona número 2: «Alto Campo». Extensión: 450,96 kilómetros cuadrados. Población: 28.212 habitantes.

Completamente llana, está regada por los cursos superiores de los ríos Gayá y Francolí. Cultivo extensivo en el secano y de huerta en el regadío. Clima templado y seco, dulcificado por las brisas mediterráneas. Cultivos preponderantes: avellano, viñedo, olivar y frutales.

Zona número 3: «Tarraconense». Extensión: 310,92 kilómetros cuadrados. Población: 64.085 habitantes.

Comarca cruzada por los cursos inferiores de los ríos Gayá y Francolí, predominio del regadío; en las laderas de las colinas, cultivos de secano. Bosques de pequeña extensión, especialmente pinar. Clima mediterráneo. Cultivos preponderantes: avellano, viñedo, algarrobo y olivar.

Zona número 4: «Cuenca de Barberá». Extensión: 458,30 kilómetros cuadrados. Población: 14.291 habitantes.

Terreno montañoso, con valles regables. Predomina el cultivo de secano, el bosque de encina y robles. Clima frío, con grandes oscilaciones de temperatura. Cultivos preponderantes: cereales, leguminosas, viñedo y olivo. Ayuntamientos tipo: Espluga de Francolí y Blancafort.

Zona número 5: «Bajo Priorato». Extensión: 390,47 kilómetros cuadrados. Población 10.704 habitantes.

La Sierra de Montsant, con cotas de 1.100 metros y sus estribaciones, imprimen carácter a esta comarca. Cultivo casi exclusivo de secano, zonas de monte y algunas extensiones improductivas. Clima extremado. Cultivos preponderantes: viñedo, avellano, olivo y almendro. Ayuntamientos tipo: Cornudella y Masroig.

Zona número 6: «Alto Priorato». Extensión: 165,15 kilómetros cuadrados. Población: 4.348 habitantes.

Comarca montañosa de clima frío. Cultivos preponderantes: viñedo. Ayuntamiento tipo: Gratallops.

Zona número 7: «Ribera». Extensión: 786,49 kilómetros cuadrados. Población 26.973 habitantes.

Al estar atravesada en toda su extensión por el curso del río Ebro, le proporciona mucha zona regable; no obstante, ésta se limita al cauce del río, siendo el resto del terreno árido y estepario. Clima templado y húmedo, con muchos días de niebla baja. Cultivos preponderantes: olivar asociado con viña, almendro y huerta. Ayuntamientos tipo: Ascó y Mora de Ebro.

Zona número 8: «Bajo Campo». Extensión: 595,50 kilómetros cuadrados. Población: 67.783 habitantes. Comarca llana y muy fértil, mucha zona regable. Carencia de manchas de bosque. Clima templado y seco; muy ventoso en los equinocios. Cultivos preponderantes: avellano, olivo y viña, huerta, frutales y naranjo. Ayuntamientos tipo: Cambrils y Riudecañas.

Zona número 9: «Tierras Altas». Extensión: 783,88 kilómetros cuadrados. Población: 17.075 habitantes. Las estribaciones del Maestrazgo imprimen carácter a esta comarca, con predominio absoluto del secano y monte poco fértil. Clima extremado, frío en invierno y caluroso en verano, con estaciones de transición muy cortas. Cultivos preponderantes: olivar y viñas asociados, cereales. Ayuntamiento tipo: Batea.

Zona número 10: «Bajo Ebro». Extensión: 1.155,46 kilómetros cuadrados. Población: 73.973 habitantes. El delta del Ebro constituye el núcleo más importante de esta comarca. Su parte Norte es montañosa, la Sierra de Cardó es su elevación más acusada. Clima templado y húmedo por la evaporación del río y zonas pantanosas. Cultivos preponderantes: arroz, olivar, algarrobo, frutales, hortalizas y naranjo. Ayuntamiento tipo: Amposta.

Zona número 11: «Montsiá». Extensión: 521,31 kilómetros cuadrados. Población: 30.977 habitantes. Paralelamente al mar, corre la sierra de Montsiá, que divide a la comarca en dos zonas: la interior, de clima continental, y la marítima, templada, con colinas de poca elevación, netamente mediterránea. Comunicaciones por ferrocarril y caminos veci-

nales. Cultivos preponderantes: olivar, algarrobo, patatas y naranjo. Ayuntamiento tipo: Alcanar.

Zona número 12: «Segarra». Extensión: 376,32 kilómetros cuadrados. Población: 7.465 habitantes.

Altiplanicie situada al Norte de la provincia, lindante con la de Lérida, de la que geográficamente forma parte. Cultivos extensivos de secano. Clima continental. Cultivos preponderantes: cereales y leguminosas. Ayuntamiento tipo: Forés.

PARTIDOS JUDICIALES

La provincia de Tarragona está compuesta de los siguientes partidos judiciales:

Partido de Falset:

El partido judicial de Falset se encuentra situado en la parte NO. de la provincia. Los límites de dicho partido son: al E., con el de Montblanch; al S., con el de Reus; al O., con los de Gandesa y Tortosa, y al N., con la provincia de Lérida.

De los municipios que componen este partido, 25 se agrupan en «Alto Priorato» o en «Bajo Priorato», los 13 restantes se distribuyen en la «Cuenca de Barberá», en la «Ribera», y en «Bajo Campo».

De una manera constante ha ido disminuyendo la población de este partido en todos los Censos llevados a cabo desde el año 1900.

Partido de Gandesa:

Más allá del río Ebro y a la derecha del mencionado río, al NO. de la provincia, se extiende el partido judicial de Gandesa.

Limita con las provincias de Teruel y Zaragoza al O.; al N., con la de Lérida; al E., con los partidos judiciales de Falset y Tortosa; al S., con el de Tortosa.

Sus municipios pertenecen a la «Ribera» o a «Tierras Altas».

Partido de Montblanch:

Se desarrolla en el extremo del Oriente provincial. Limita por Oriente con la provincia de Barcelona; al N., con la de Lérida; a Occidente, con el de Falset y la provincia leridana, y al S., con los de Reus, Valls y Vendrell.

La comarca «Segarra tarraconense» integra exclusivamente municipios de este partido, los restantes forman la «Cuenca de Barberá».

La población de este partido disminuye en todos los Censos que desde 1900 se vienen llevando a cabo.

Partido de Reus:

A poniente de la ciudad de Tarragona se extiende el partido judicial de Reus.

Limita al E. con el partido judicial de Tarragona; al N., con los de Valls y Montblanch; al O., con el de Montblanch y Falset, y al S., con el mar Mediterráneo.

La totalidad de los municipios de este partido están incluídos en la comarca «Bajo Campo», excepto La Musara, que pasa a formar parte de la «Cuenca de Barberá».

Partido de Tarragona:

Limita al N. con el partido judicial de Valls; al O., con el de Reus; al E., con el de Vendrell, y al S., con el mar Mediterráneo.

Los municipios de este partido están insertos en la comarca «Tarraconense», excepción de Rourell, que se adscribe a «Alto Campo».

Partido de Tortosa.

En el extremo inferior de la provincia, lindando con la de Castellón por mediodía y occidente, se desarrolla el gran partido de Tortosa. Los límites generales del partido, además de los ya mencionados, son: con el partido de Gandesa por el O.; con el de Falset, por el N. y también por el E.; y con el Mediterráneo por el E. y S.

Las comarcas «Bajo Ebro» y «Montsiá» están formadas exclusivamente por municipios de este partido, que cede Paúls a la de «Tierras Altas» y Ginestar y Rasquera, a la «Ribera».

Partido de Valls:

Sus límites son: por el N., con el partido judicial de Montblanch; por el E., con el de Vendrell; al S., con el de Tarragona y al O., con el de Reus.

Todos los municipios del partido de Valls están enclavados en la región natural llamada «Alto Campo», exceptuando Garidells, que pertenece a la «Tarraconense», y Albiol, al «Bajo Campo».

Partido de Vendrell:

Lindante con la provincia de Barcelona se extiende el partido judicial de Vendrell, en la porción más oriental de la provincia.

Limita al N. con el partido de Montblanch; por Levante con la provincia de Barcelona; al S., con el de Tarragona y el mar Mediterráneo, y al E., con el de Tarragona y el de Valls.

REPARTO POR DIOCESIS

La provincia de Tarragona, que cuando se elaboró el último Nomenclátor anterior al presente, pertenecía eclesiásticamente a la archidiócesis de Tarragona y a las diócesis de Tortosa, Barcelona y Vich, está actualmente contenida tan sólo en las dos primeras citadas, es decir, en la Archidiócesis de Tarragona y en la Diócesis de Tortosa, y ello como consecuencia de la revisión que tuvo lugar a causa del Decreto de la Sagrada Congregación Consistorial (publicado en el *Boletín Oficial del Estado* de 10 de agosto de 1955).

Pero así como la provincia está contenida en dos diócesis distintas, cada una de estas comprende, a su vez, territorios de dos provincias: la Archidiócesis de Tarragona comprende territorios de esta provincia y de la de Lérida; la Diócesis de Tortosa se reparte entre las provincias de Tarragona y Castellón.

De los 180 municipios existentes en la provincia en 1960, 119 de ellos pertenecen a la Archidiócesis de Tarragona, que a su vez abarca 21 de Lérida y los 61 restantes de Tarragona, con 39 de Castellón, forman la Diócesis de Tortosa.

Existen en total en la Archidiócesis de Tarragona 202 parroquias asistidas por 291 sacerdotes, y en la de Tortosa 131 parroquias con un total de 168 sacerdotes.

La Archidiócesis de Tarragona comprende todos los ayuntamientos de los partidos judiciales de Tarragona, Reus, Valls, Montblanch, Vendrell y parte del de Falset, además de otros de la provincia de Lérida.

La Diócesis de Tortosa comprende todos los ayuntamientos del Partido judicial de Tortosa, los del de Gandesa y los restantes del Partido de Falset, además de unos cuantos de la provincia de Castellón.

FILOLOGIA VERNACULA CON EQUIVALENTES CASTELLANOS

En las entidades de población de morfología catalana son de señalar las siguientes particularidades:

La ch, en final de dicción, suena como c: ruch, blanch, aunque en la ortografía moderna se sustituye generalmente por c.

En fin de palabra, la r no se pronuncia: forner, argenter.

La sílaba ig, cuando va precedida de una vocal, toma el sonido fuerte de ch castellana: raig, roig, reig, puig,

La j delante de a, o, u, y la g, ante e, i, suenan como en francés o en italiano: jaure, jorn, jueu, gel, gironí.

La c delante de e, i, se pronuncia s: cel, ciri.

La doble s representa la fonética de esta letra en los casos en que tiene sonido castellano: rabassa, rosa, dejando la s sencilla para los otros en que suena como en francés: rosa, roser.

En alguna ocasiones se sustituye la s doble por la c con cedilla: feliços, març.

La x tiene pronunciación parecida al francés: deixar reixa, pero si la precede una t, toma el sonido de ch: despatx.

No existiendo en catalán la ñ, se representa este sonido con la combinación ny: Catalunya, Fortuny.

En la toponimia de esta provincia abundan las voces siguientes:

Cal-casa del; can-casa de; cap-cabo; costa-cuesta; castell-castillo; hostal-parador ;hort, horta-huerto; huerta; pujol-cerro; coma-colina; puig-altozano; molí-molino; pont-puente; font-fuente; coll-collado; all-ajo; pla-llano; plana-llanura; riu-río; riera-arroyo; serra-sierra; vall-valle; verge-virgen; creu-cruz; illa-isla; prat-prado- om-olmo; aigua-agua; bosch-bosque; codnoy-membrillo; cenia o cinia-noria; camp-campo; llop-lobo; Pons-Ponce; Baly o Blai-Blas; Ferrán-Fernando; Llorens-Lorenzo; Miquel-Miguel; ginesta-retama; comte o comte-conde;argilaga-aliaga; ametlla-almendra; vila-ciudad; pobla-puebla; teulada-tejado; en-señor; remei o remey-remedio; riba-orilla; roser-rosario; volta-bóveda; llacuna-laguna; mont-monte; moltó-carnero; mas o masia-granja; figuera-higuera; arch o arc-arco; any-año; carrer-calle; vell-viejo; vermell-encarnado; petit-pequeño; vert-verde; roig-rojo; mort-muerto; gras o gros-grueso; ros-rubio; ferrer-herrero; nou-nuevo; moll-blando; rodó o redó-redondo, y bell-bello.

ENTIDADES DE POBLACION Y SUS EDIFICACIONES

El número de cada clase es: 9 ciudades, 69 villas, 141 lugares, 31 aldeas, 103 caseríos y 132 de otras categorias.

Se han llegado a establecer tres tipos fundamentales en la vivienda rural que en esta provincia se conoce con las denominaciones de «masía», «mas» o «manso», que son el conjunto de la casa con el campo, tierras, aperos, ganado, etc.

Estos tipos fundamentales son:

El primero çomún a La Segarra y Campo de Tarragona, es de planta rectangular, tejado con dos vertientes, la fachada principal paralela a la intersección de éstas; en el segundo, la fachada principal en vez de paralela es perpendicular a la intersección de las dos vertientes del tejado. Este es el más corriente y de estructura que pudiéramos llamar clásica. El tercero lo constituyen ciertas masías fundamentalmente señoriales, con tejado a cuatro vertientes.

El tipo más corriente de casa es el de piedra, a menudo extraída del mismo lugar en que se alza la construcción. En las comarcas ribereñas se suelen utilizar los cantos rodados de los ríos, y como aglutinante, la arcilla, y en las construcciones urbanas, la piedra, ladrillo, mortero a base de cal, yeso y cemento, apreciándose en los últimos años un auge muy importante en la construcción.

DISEMINACION Y AGRUPAMIENTO DE LA POBLACION

El estudio de la diseminación o agrupamiento de los habitantes de la provincia, se ha realizado clasificando dicha población de hecho según viva en entidades de hasta 2.000, de 2.001 a 10.000 y de más de 10.000 habitantes, constituyendo las zonas llamadas respectivamente rural, semiurbana y urbana.

Los porcentajes que corresponden a cada una de las tres zonas son: zona rural, 39,88 por 100; zona semiurbana, 30,25 por 100, y zona urbana, 29,87 por 100.

Si se comparan estos coeficientes con los correspondientes al Censo de 1950, puede apreciarse cómo aumenta la proporción de la zona urbana que antes tenía un 26,04 por 100, y disminuye en cambio la de la zona rural, que antes era de un 45,88 por 100, apreciándose también algo de aumento en la semiurbana.

El Partido de Tortosa, que reúne cerca de la tercera parte de la población de la provincia, contribuye a la zona urbana con el 8,19 por 100, siguiéndole el de Reus con el 8,84 por 100 y el de Tarragona con el 9,84 por 100. Valls proporciona el 3 por 100.

En cuanto a la zona semiurbana, Tortosa contribuye con el 12,89 por 100, Gandesa con el 4,49 y Reus con el 3,75, siendo el que menos Valls que lo hace con el 0,65 por 100.

Y en cuanto a la zona rural, Tortosa proporciona el 8,80 por 100, siguiéndole Falset con el 6,09 por 100 y siendo el menor Montblanch con el 3,26 por 100.

Por lo que respecta a la población que habita en el llamado propiamente diseminado, que es el formado por los edificios situados a más de 500 metros de los núcleos de población, la mayor parte de ella se encuenta en Tortosa, donde hay un 6,02 por 100 de la población total de la provincia en esta situación, siguiendo después Reus con un 2,80 por 100 de la población provincial y siendo la contribución de los demás partidos judiciales muy inferior y la menor de ellas, las de Falset y Montblanch, que tienen ambas un 0,22 por 100 de la población total de la provincia, en concepto de diseminado.

CAPITAL Y OTRAS GRANDES URBES: SUS CARACTERES Y PORVENIR

TARRAGONA

La milenaria ciudad de Tarragona ocupa una privilegiada posición geográfica en el litoral español mediterráneo, frente a la mayor de las islas Baleares.

Su situación la hace especialmente apta para el comercio con dicha ciudad y el resto del litoral mediterráneo, manteniendo actividades comerciales de vinos y aceites, con Marsella y Génova, principalmente.

Su relación con otras provincias y naciones es frecuente, y acusa un notable incremento como consecuencia del desarrollo todavía naciente de la industria en la ciudad, y de la recuperación de su agricultura después de la crisis que motivaron las sequías y heladas de los pasados años y que determinaron la pérdida de gran parte de los avellanos y almendros, plantaciones que aparte de sostener la economía de la comarca, caracterizan la producción y sana riqueza de esta provincia.

Su porvenir en este aspecto es halagüeño, por cuanto son de esperar cada vez mayores facilidades comerciales y por poseer Tarragona un bien dotado puerto (para la ampliación del cual existe un proyecto en estudio), cuya proximidad con el de Barcelona, lejos de representar un peligro de competencia, constituye una ventaja, dado el creciente volúmen del tráfico.

Tiene también Tarragona puerto pesquero, en el que hallan fácil desenvolvimiento y acogida numerosas barcas que extraen del Mediterráneo notables cantidades de pescado, destinado casi totalmente al consumo en fresco.

Son famosos los vinos del Campo de Tarragona, de la Conca de Barbará, del Panadés y del Priorato, cuyo tráfico converge en la capital.

Los transportes están bien servidos por las cuatro vías férreas que confluyen y con las numerosas líneas de autocares que por las seis carreteras rinden viaje a diario desde los más apartados pueblos de la provincia y aun desde fuera de ella. Existe, además, un servicio muy frecuente de trolebuses con la vecina ciudad de Reus.

El turismo nacional, y sotre todo el internacional, es digno de ser destacado entre las principales actividades de Tarragona; contribuyen a ello las bellezas naturales de la ciudad y sus alrededores, la extensión

y limpieza de sus playas y la benignidad del clima; representando también un aliciente la posibilidad de conocer los notables restos arqueológicos de pasadas épocas, principalmente romanos, que se hallan conservados, en gran parte, en el Museo Arqueológico recientemente abierto al público. Con vistas a un mayor incremento de esta afluencia turística, existe un ambicioso plan de urbanización de la costa. Aparte de las numerosas construcciones que se realizan por iniciativa privada, son dignas de destacar las instalaciones de la Ciudad Residencial de Educación y Descanso, que pueden considerarse como unas de las mejores existentes en España y que está situada a unos tres kilómetros de la capital.

El Ayuntamiento, el Sindicato de Iniciativas y otras entidades, se esfuerzan en hacer de Tarragona el Centro de Cultura, de Arte, que pueda, además, ofrecer un elevado grado de bienestar y comodidad, de manera que pueda continuar irradiando sus efectos y ejercer atracción hasta más allá de las fronteras.

Desde el punto de vista urbanístico, Tarragona ofrece variados aspectos. Sus murallas, de las que se conservan luengos lienzos en perfecto estado; la torre que la domina; el Anfiteatro Romano, cara al mar; su amplísima Catedral metropolitana; el Pretorio de Augusto; el Palacio Arzobispal, y otros edificios, coronando la colina con callejas estrechas, le dan un carácter severo y típico, que contrasta poderosamente con la anchurosa rambla del Generalísimo, con amplio paseo central, emplazamiento de cines, bancos, bares, cafeterías, salas de exposiciones, oficinas públicas, que caracterizan la ciudad, y la divide por mitad, no sólo en sus dimensiones, sino también hasta en las actividades de sus habitantes.

Cuenta con Universidad Laboral inaugurada estos últimos años, magníficamente dotada y con un bello emplazamiento junto al mar.

REUS

Se halla situada esta importante ciudad en una llanura con ligero declive hacia el mar, a una distancia de 14 kilómetros de la capital con la que, por razón de esta proximidad y de la abundancia y frecuencia de comunicaciones, mantiene profusas relaciones de todo género, no exentas de un cierto matiz de noble emulación.

La principal fuente de riqueza de Reus reside en la exportación de productos agrícolas; frutos secos, vino, aceite, algarrobas, etc., constituyendo el de Reus, el mercado avellanero más importante de España y uno de los primeros del mundo.

Mención aparte merece la extraordinaria riqueza avícola, muy desarrollada en los últimos años y que hace de Reus uno de los centros más importantes de la Nación, a este respecto.

El comercio y la industria locales alcanzan gran importancia, siendo considerable el tráfico. En esta ciudad tiene su sede la Feria de Muestras de la Provincia de Tarragona.

En el aspecto de transportes y comunicaciones su importancia corre pareja con la de Tarragona, puesto que la mayoría de las líneas férreas que pasan por ésta, pasan también por aquélla, y existe además un ferrocarril de Reus a Salou; siendo también núcleo de una importante red de carreteras.

En lo que se refiere a urbanización, posee amplios paseos que circundan la población en su mayor parte, siendo de destacar la magnífica Avenida de los Mártires, creada en 1940, dotada de numerosos parterres y pérgolas y espléndida iluminación, templete para conciertos, etc. La fisonomía de la ciudad es la de una población rica y laboriosa en cuyo centro no faltan los detalles de cierto lujo y esplendor que la confieren la pujanza del comercio y la abundancia de establecimientos bancarios, bares, cafeterías, cines, etc., en tanto que en los alrededores y en las afueras abundan los talleres, establecimientos fabriles, etc.

Cuenta con aeródromo militar y Aero-club.

Pero, no sólo es destacable el espíritu emprendedor y laborioso de los reusenses, sino también su afán cultural e inquietud artística, que crean un ambiente propicio para el desarrollo de grandes valores en estos campos, de lo que son pruebas eminentes, nombres como, los de Fortuny y Gaudí, entre otros.

TORTOSA

Tortosa se destaca, dentro de la provincia de Tarragona, y aun dentro de la región catalana, por ser la cabeza y centro de la fértil comarca tortosina, con personalidad propia, por sus usos y costumbres y por la inmensa riqueza de su suelo, que la sitúa en la vanguardia de la producción agrícola, abundante y variada, sobre todo en lo que al aceite y al arroz se refiere. Su valle, regado por las aguas del Ebro y de los dos canales nacidos del mismo, se ha transformado en una extensa huerta en la que se cultivan frutales, leguminosas y verduras en gran cantidad, determinando una manifiesta exportación. Los montes lindantes con el Bajo Aragón, proporcionan buenos aprovechamientos maderables y forrajeros.

A pesar de que en la actualidad esta comarca tiene ya una gran importancia desde el punto de vista agrícola y bastante desde el industrial y ganadero, se espera para un futuro próximo, cuando se transforme en realidad el proyecto de aprovechamiento hidráulico del Bajo Ebro y se consiga el saneamiento del Delta del Ebro, que esta riqueza se incremente de una manera insospechada mediante la sustitución del monocultivo del arroz que se realiza en amplias extensiones por otro más variado que permita alimentar una ganadería muchísimo más numerosa que la actual y que dé materias primas para el desarrollo de una potente industria.

AMPOSTA

Próxima a la de Tortosa, y prácticamente rodeada por el extenso término municipal de ésta, se halla la ciudad de Amposta, una de las más antiguas de España y con más rica historia.

Aunque la proximidad de Tortosa, la lleva a reducir su influencia, tiene también Amposta una acusada personalidad propia.

Regada igualmente por el Ebro y próxima a su desembocadura, la riqueza es especialmente agrícola y de características muy parecidas a las de Tortosa.

Provincia de TARRAGONA

Comprende esta provincia los siguientes municipios, por partidos judiciales

Partido de Falset

Arbolí.
Argentera.
Bellmunt de Ciurana.
Bisbal de Falset.
Cabacés.
Capsanes.
Colldejou.
Cornudella.
Dosaiguas.
Falset.
Figuera (La).
García.
Gratallops.
Guiamets.
Lloá.
Margalef.
Marsá.
Masroig.
Molá.
Mora la Nueva.
Morera de Motsant (La).
Palma de Ebro (La).
Poboleda.
Porrera.
Pradell.
Pratdip.
Riudecañas.
Tivisa.
Torre de Fontaubella.
Torre del Español.
Torroja.
Ulldemolins.
Vandellós.
Vilanova de Escornalbou.
Vilanova de Prades.
Vilella Alta.
Vilella Baja.
Vinebre.

Partido de Gandesa

Arnes.
Ascó.
Batea.
Benisanet.
Bot.
Caseras.
Corbera.
Fatarella.
Flix.
Gandesa.
Horta de San Juan.
Miravet.
Mora de Ebro.
Pinell de Bray.
Pobla de Masaluca.
Prat de Compte.
Ribarroja de Ebro.
Villalba de los Arcos.

Partido de Montblanch

Barbará.
Blancafort.
Capafons.
Conesa.
Espluga de Francolí.
Febró.
Forés.
Llorach.
Montblanch.
Montbrió de la Marca.
Montreal.
Pasanant.
Pilas (Las).
Pira.
Prades.
Querol.
Rocafort de Queralt.
Santa Coloma de Queralt.
Santa Perpetua.
Sarreal.
Savallá del Condado.
Senant.
Solivella.
Vallclara.
Vallfogona de Riucorp.
Vilavert.
Vimbodí.

Partido de Reus

Aleixar.
Alforja.
Almoster.
Borjas del Campo.
Botarell.
Cambrils.
Castellvell.
Maspujols.
Montbrió de Tarragona.
Montroig.
Musara (La).
Reus.
Riudecols.
Riudoms.
Selva (La).
Vilaplana.
Viñols y Archs.

Partido de Tarragona

Canonja (La).
Catilar.
Constantí.
Morell.
Pallaresos.
Perafort.
Pobla de Mafumet.
Renau.
Rourell.
Secuita (La).
TARRAGONA.
Vilaseca.

Partido de Tortosa

Alcanar.
Aldover.
Alfara.
Ametlla de Mar (La).
Amposta.
Benifallet.
Cenia (La).
Cherta.
Freginals.
Galera (La).
Ginestar.
Godall.
Mas de Barberans.
Masdenerge.
Paúls.
Perelló.
Rasquera.
Roquetas.
San Carlos de la Rápita.
Santa Bárbara.
Tivenys.
Tortosa.
Ulldecona.

Partido de Valls

Albiol.
Alcover.
Alió.
Bráfim.
Cabra del Campo.
Figuerola.
Garidells.
Masó.
Milá.
Nulles.
Plá de Santa María.
Pont de Armentera.
Puigpelat.
Riba (La).
Rodoñá.
Vallmoll.
Valls.
Vilabella.
Villalonga.
Vilarrodona.

Partido de Vendrell

Aiguamurcia.
Albiñana.
Altafulla.
Arbós.
Bañeras.
Bellvey.
Bisbal del Panadés.
Bonastre.
Calafell.
Creixell.
Cunit.
Llorens.
Masllorens.
Montferri.
Montmell.
Nou de Gayá.
Pobla de Montornés.
Riera (La).
Roda de Bará.
Salomó.
San Jaime dels Domenys.
Santa Oliva.
Torredembarra.
Vendrell.
Vespella.

TOTAL DE LA PROVINCIA

Partidos judiciales ..... 8 **Municipios**..... 180

MUNICIPIO (Superficie kms.²) SUBDIVISIÓN — Entidad singular	CATEGORÍA	Distancia — Km. (1)	Altitud (si hay placa oficial u otra información veraz) — m.	POBLACION DERECHO	POBLACION HECHO	EN EDIFICACIONES AGRUPADAS: NÚMERO DE Viviendas	NÚMERO DE Alojamientos o albergues	NÚMERO DE HOGARES Privados	NÚMERO DE HOGARES Colectivos	POBLACIÓN RESIDENTE HABITUAL (2) Total	Varones	Mujeres	EN EDIFICACIONES DISEMINADAS: NÚMERO DE Viviendas	NÚMERO DE Alojamientos o albergues	NÚMERO DE HOGARES Privados	NÚMERO DE HOGARES Colectivos	POBLACIÓN RESIDENTE HABITUAL (2) Total	Varones	Mujeres
AIGUAMURCIA (73,10)																			
Aiguamurcia (capital)	Lugar	28,5	275	108	107	31	—	29	—	102	54	48	1	—	—	—	—	—	—
Albá	Iglesia	5,0	450	110	106	29	—	22	—	77	41	36	9	—	6	—	29	15	14
Ordres (Les)	Caserío	10,5	700	19	19	—	—	—	—	—	—	—	6	—	4	—	19	11	8
Pla de Manlleu	Caserío	18,5	550	285	280	24	—	20	—	70	31	39	73	—	54	—	210	117	93
Planeta (La)	Barrio	7,0	380	57	55	22	—	15	—	55	31	24	—	—	—	—	—	—	—
Pobles (Les)	Lugar	8,5	465	364	356	91	—	84	—	304	160	144	13	—	12	—	52	31	21
Santes Creus	Lugar	2,5	320	156	146	66	—	39	2	135	68	67	3	—	2	—	11	5	6
TOTALES				1.099	1.069	263	—	209	2	743	385	358	105	—	78	—	321	179	142
ALBIÑANA (19,46)																			
Albiñana (capital)	Lugar	36,0	198	335	338	120	—	92	—	319	169	150	4	—	3	—	11	5	6
Marías del Torrente	Caserío	2,2	110	44	46	16	—	12	—	46	27	19	—	—	—	—	—	—	—
Pesas (Las)	Barrio	1,5	134	188	188	56	—	49	—	186	89	97	—	—	—	—	—	—	—
TOTALES				567	572	192	—	153	—	551	285	266	4	—	3	—	11	5	6
ALBIOL (20,22)																			
Albiol (capital)	Lugar	30,0	823	28	27	20	—	8	—	27	15	12	—	—	—	—	—	—	—
Bonretorn	Caserío	3,0	395	8	8	—	—	—	—	—	—	—	8	—	4	—	8	5	3
Masos (Los)	Masías	3,2	596	35	34	—	—	—	—	—	—	—	9	—	7	—	34	15	19
Villa San Francisco	Caserío	1,5	464	23	23	—	—	—	—	—	—	—	12	—	6	—	23	13	10
Villa Urrutia	Masías	4,6	281	17	17	—	—	—	—	—	—	—	8	—	4	—	17	8	9
TOTALES				111	109	20	—	8	—	27	15	12	37	—	21	—	82	41	41
ALCANAR (41,64)																			
Alcanar (capital)	Ciudad	104,0	72	6.404	6.332	1.810	—	1.710	1	6.087	2.966	3.121	64	—	64	—	254	118	136
Casas de Alcanar (Las)	Barrio	4,0	16	615	612	168	—	168	—	612	300	312	—	—	—	—	—	—	—
TOTALES				7.019	6.944	1.978	—	1.878	1	6.699	3.266	3.433	64	—	64	—	254	118	136
ALCOVER (46,29)																			
Alcover (capital)	Villa	19,0	217	2.303	2.367	736	—	673	—	2.344	1.159	1.185	—	—	—	—	—	—	—
Bonburguet	C. labor.	3.0	220	91	99	—	—	—	—	—	—	—	32	—	28	—	94	48	46
Plana (La)	Caserío	4,5	180	51	57	—	—	—	—	—	—	—	17	—	17	—	53	26	27
Remey	Santuario	3,5	360	87	100	—	—	—	—	—	—	—	39	—	30	—	97	49	48
Samunta	C. labor.	2,5	260	18	20	—	—	—	—	—	—	—	15	—	7	—	19	11	8
TOTALES				2.550	2.643	736	—	673	—	2.344	1.159	1.185	103	—	82	—	263	134	129
ALDOVER (20,09)																			
Aldover (capital)	Villa	96,0	14	1.048	1.021	297	—	277	—	960	467	493	13	—	13	—	61	31	30
ALEIXAR (26,09)																			
Aleixar (capital)	Villa	22,0	300	671	657	232	—	221	2	660	334	326	—	—	—	—	—	—	—
Monterols	Caserío	5,0	250	20	20	—	—	—	—	—	—	—	11	—	6	—	20	12	8
Trillas	Caserío	5,0	350	27	29	—	—	—	—	—	—	—	13	—	6	—	27	13	14
TOTALES				718	706	232	—	221	2	660	334	326	24	—	12	—	47	25	22

(1) A la capital municipal, para ésta a la de la provincia y para ésta a Madrid.

(2) Por ser un concepto diferente, el total de la población residente habitual puede ser distinto del de la población de Derecho o de Hecho.

Provincia de TARRAGONA

MUNICIPIO (Superficie kms.²) SUBDIVISIÓN — Entidad singular	CATEGORÍA	Distancia — Km.	Altitud (si hay placa oficial u otra información veraz) — m.	POBLACION DERECHO	POBLACION HECHO	EN EDIFICACIONES AGRUPADAS NÚMERO DE Viviendas	NÚMERO DE Alojamientos o albergues	NÚMERO DE HOGARES Privados	NÚMERO DE HOGARES Colectivos	POBLACIÓN RESIDENTE HABITUAL Total	Varones	Mujeres	EN EDIFICACIONES DISEMINADAS NÚMERO DE Viviendas	NÚMERO DE Alojamientos o albergues	NÚMERO DE HOGARES Privados	NÚMERO DE HOGARES Colectivos	POBLACIÓN RESIDENTE HABITUAL Total	Varones	Mujeres
ALFARA (63,94)																			
Alfara de Carles (capital)	Villa	105,0	337	622	614	225	—	206	—	613	300	313	—	—	—	—	—	—	—
Mascá	Caserío	17,0	1.050	—	—	—	—	—	—	—	—	—	18	—	—	—	—	—	—
Toscá y Santa Magdalena	Ermita	7,0	520	—	—	—	—	—	—	—	—	—	15	—	—	—	—	—	—
TOTALES				622	614	225	—	206	—	613	300	313	33	—	—	—	—	—	—
ALFORJA (38,32)																			
Alforja (capital)	Villa	25,0	374	1.362	1.341	544	—	436	—	1.346	639	707	—	—	—	—	—	—	—
Villa Rosita	Caserío	3,2	382	12	12	—	—	—	—	—	—	—	3	—	3	—	12	5	7
TOTALES				1.374	1.353	544	—	436	—	1.346	639	707	3	—	3	—	12	5	7
ALIO (7,37)																			
Alió (capital)	Lugar	24,0	262	502	478	151	—	136	—	467	218	249	4	—	4	—	10	6	4
ALMOSTER (5,89)																			
Almoster (capital)	Lugar	17,0	290	373	363	111	—	104	—	354	173	181	2	—	2	—	9	4	5
ALTAFULLA (6,94)																			
Altafulla	Villa	11,0	52	754	747	263	—	194	—	714	343	371	19	—	10	—	33	19	14
Barrio Marítimo	Barrio	0,5	6	2	2	26	—	1	—	2	1	1	—	—	—	—	—	—	—
TOTALES				756	749	289	—	195	—	716	344	372	19	—	10	—	33	19	14
AMETLLA DE MAR (LA) (66,91)																			
Ametlla de Mar (La) (capital)	Lugar	52,0	22	2.946	2.883	864	2	809	6	2.883	1.395	1.488	—	—	—	—	—	—	—
Masía de Pons	Caserío	8,0	39	70	71	—	—	—	—	—	—	—	21	—	21	—	71	39	32
TOTALES				3.016	2.954	864	2	809	6	2.883	1.395	1.488	21	—	21	—	71	39	32
AMPOSTA (136,20)																			
Amposta (capital)	Ciudad	85,0	8	11.258	11.026	2.936	130	3.063	3	11.258	5.494	5.764	—	—	—	—	—	—	—
Balada	Caserío	10,0	3	82	80	—	—	—	—	—	—	—	11	10	21	—	82	39	43
Carroba (La)	Caserío	4,0	59	152	152	—	—	—	—	—	—	—	37	1	38	—	152	79	73
Comes (Les)	Caserío	0,6	30	131	128	—	—	—	—	—	—	—	30	2	32	—	131	62	69
Encañizada (La)	Caserío	11,0	4	284	282	—	—	—	—	—	—	—	40	37	77	—	284	146	138
Encrusa (La)	Caserío	4,0	15	14	14	—	—	—	—	—	—	—	5	—	5	—	14	8	6
Esquerra	Caserío	3,0	6	105	102	—	—	—	—	—	—	—	25	9	34	—	105	63	42
Mas d'en Carrasca	Caserío	3,5	106	165	165	—	—	—	—	—	—	—	39	3	42	—	165	86	79
Montsianell	Ermita	3,5	32	48	48	—	—	—	—	—	—	—	11	1	12	—	48	25	23
Oriola	Caserío	1,5	3	305	303	—	—	—	—	—	—	—	74	1	75	—	305	158	147
Panizos	Caserío	4,0	2	172	167	—	—	—	—	—	—	—	31	9	40	—	172	89	83
Taulada	Caserío	9,0	6	40	40	—	—	—	—	—	—	—	10	—	10	—	40	19	21
TOTALES				12.756	12.507	2.936	130	3.063	3	11.258	5.494	5.764	313	73	386	—	1.498	774	724
ARBOLI (21,11)																			
Arboli (capital)	Lugar	37,0	714	170	290	55	—	43	—	137	63	74	5	1	5	1	153	145	8

MUNICIPIO (Superficie kms.²) SUBDIVISIÓN — Entidad singular	CATEGORÍA	Distancia — Km.	Altitud (si hay placa oficial u otra información veraz) — m.	POBLACION DERECHO	POBLACION HECHO	EN EDIFICACIONES AGRUPADAS: NÚMERO DE Viviendas	NÚMERO DE Alojamientos o albergues	NÚMERO DE HOGARES Privados	NÚMERO DE HOGARES Colectivos	POBLACIÓN RESIDENTE HABITUAL Total	Varones	Mujeres	EN EDIFICACIONES DISEMINADAS: NÚMERO DE Viviendas	NÚMERO DE Alojamientos o albergues	NÚMERO DE HOGARES Privados	NÚMERO DE HOGARES Colectivos	POBLACIÓN RESIDENTE HABITUAL Total	Varones	Mujeres
ARBOS (14,17)																			
Arbós (capital)	Villa	41,0	171	1.618	1.664	467	—	437	3	1.642	797	845	5	—	5	—	25	15	10
Casetas Puigmoltó	Caserío	2,4	165	81	75	11	—	11	—	43	23	20	9	—	9	—	38	19	19
Llacuneta (La)	Caserío	2,3	144	44	46	12	—	12	—	44	20	24	1	—	1	—	2	1	1
TOTALES				1.743	1.785	490	—	460	3	1.729	840	889	15	—	15	—	65	35	30
ARGENTERA (9,84)																			
Argentera (capital)	Lugar	34,0	347	167	167	67	—	48	1	167	76	91	—	—	—	—	—	—	—
ARNES (42,53)																			
Arnés (capital)	Villa	114,0	508	797	781	322	—	239	—	762	377	385	5	—	5	—	19	9	10
San Marcos	Barrio	0,2	..	20	19	11	—	7	—	19	8	11	—	—	—	—	—	—	—
TOTALES				817	800	333	—	246	—	781	385	396	5	—	5	—	19	9	10
ASCO (73,98)																			
Ascó (capital)	Villa	48,0	82	1.876	1.862	612	—	538	—	1.856	912	944	—	—	—	—	—	—	—
Caminos de Flix	C. labor.	3,5	..	—	—	—	—	—	—	—	—	—	11	—	—	—	—	—	—
Camposines	C. labor.	10,0	..	—	—	—	—	—	—	—	—	—	16	—	—	—	—	—	—
Charcuns	C. labor.	6,5	..	—	—	—	—	—	—	—	—	—	22	—	—	—	—	—	—
Illas	C. labor.	1,5	..	—	—	—	—	—	—	—	—	—	12	—	—	—	—	—	—
Serres	C. labor.	7,0	..	—	—	—	—	—	—	—	—	—	11	—	—	—	—	—	—
TOTALES				1.876	1.862	612	—	538	—	1.856	912	944	72	—	—	—	—	—	—
BAÑERAS (12,14)																			
Bañeras (capital)	Lugar	39,0	170	396	398	130	2	110	—	400	199	201	—	—	—	—	—	—	—
Saiforas	Caserío	4,0	132	101	97	32	—	27	—	101	52	49	—	—	—	—	—	—	—
San Miguel	Caserío	2,5	139	114	119	31	—	27	—	114	62	52	—	—	—	—	—	—	—
TOTALES				611	614	193	2	164	—	615	313	302	—	—	—	—	—	—	—
BARBARA (26,43)																			
Barbará (capital)	Lugar	38,0	475	820	806	325	—	249	—	799	381	418	—	—	—	—	—	—	—
Ollés	Lugar	3,3	432	28	28	19	—	10	—	28	13	15	—	—	—	—	—	—	—
TOTALES				848	834	344	—	259	—	827	394	433	—	—	—	—	—	—	—
BATEA (127,55)																			
Batea (capital)	Villa	99,0	382	2.373	2.347	648	—	615	3	2.347	1.169	1.178	—	—	—	—	—	—	—
Piñeras	Aldea	10,0	261	—	—	—	—	—	—	—	—	—	—	—	—	—	—	—	—
TOTALES				2.373	2.347	648	—	615	3	2.347	1.169	1.178	—	—	—	—	—	—	—
BELLMUNT DE CIURANA (8,93)																			
Bellmunt de Ciudana (capital)	Lugar	49,0	261	1.074	1.035	292	—	261	—	1.004	493	511	8	—	8	—	31	14	17
BELLVEY (8,47)																			
Bellvey (capital)	Lugar	33,0	..	603	611	199	—	170	—	593	301	292	5	—	3	—	18	9	9

Provincia de TARRAGONA

MUNICIPIO (Superficie kms.²) SUBDIVISIÓN — Entidad singular	CATEGORÍA	Distancia — Km.	Altitud (si hay placa oficial u otra información veraz) — m.	POBLACION DERECHO	POBLACION HECHO	EN EDIFICACIONES AGRUPADAS NÚMERO DE Viviendas	NÚMERO DE Alojamientos o albergues	NÚMERO DE HOGARES Privados	NÚMERO DE HOGARES Colectivos	POBLACIÓN RESIDENTE HABITUAL Total	Varones	Mujeres	EN EDIFICACIONES DISEMINADAS NÚMERO DE Viviendas	NÚMERO DE Alojamientos o albergues	NÚMERO DE HOGARES Privados	NÚMERO DE HOGARES Colectivos	POBLACIÓN RESIDENTE HABITUAL Total	Varones	Mujeres
BENIFALLET (62,61)																			
Benifallet (capital)	Villa	88,0	19	1.375	1.344	412	—	375	—	1.336	654	682	—	—	—	—	—	—	—
Cardó	Caserío	14,0	453	—	—	—	—	—	—	—	—	—	5	—	—	—	—	—	—
Costumá	Aldea	7,0	345	1	1	—	—	—	—	—	—	—	1	—	1	—	1	1	—
Chalamera	C. labor.	8,0	..	—	11	—	—	—	—	—	—	—	2	—	2	—	11	7	4
Vall (La)	C. labor.	2,5	18	11	12	—	—	—	—	—	—	—	4	—	4	—	11	6	5
TOTALES				1.387	1.368	412	—	375	—	1.336	654	682	12	—	7	—	23	14	9
BENISANET (23,03)																			
Benisanet (capital)	Villa	68,0	38	1.532	1.521	387	1	324	—	1.155	551	604	80	—	80	—	366	195	171
BISBAL DE FALSET (14,05)																			
Bisbal de Falset (capital)	Lugar	75,0	372	547	547	176	—	147	—	537	268	269	1	—	—	—	—	—	—
BISBAL DEL PANADES (32,59)																			
Bisbal del Panadés (capital)	Villa	37,0	186	1.199	1.186	373	—	326	—	1.167	568	599	16	—	4	—	11	6	5
Ortigós	Caserío	2,0	200	30	29	13	—	7	—	28	17	11	—	—	—	—	—	—	—
TOTALES				1.229	1.215	386	—	333	—	1.195	585	610	16	—	4	—	11	6	5
BLANCAFORT (14,55)																			
Blancafort (capital)	Lugar	45,0	428	793	758	286	—	210	—	757	361	396	—	—	—	—	—	—	—
BONASTRE (24,86)																			
Bonastre (capital)	Lugar	29,0	182	458	451	135	1	119	—	451	221	230	—	—	—	—	—	—	—
BORJAS DEL CAMPO (8,14)																			
Borjas del Campo (capital)	Villa	20,0	247	1.105	1.095	344	—	308	3	1.095	518	577	—	—	—	—	—	—	—
Estación (La)	Est. F. C.	0,3	217	75	75	37	—	21	—	75	36	39	—	—	—	—	—	—	—
Mas d'en Compte	Caserío	2,0	278	17	17	—	—	—	—	—	—	—	9	—	5	—	17	8	9
Virgen de la Riera	Ermita	0,4	259	36	33	—	—	—	—	—	—	—	12	—	9	—	33	15	18
TOTALES				1.233	1.220	381	—	329	3	1.170	554	616	21	—	14	—	50	23	27
BOT (34,70)																			
Bot (capital)	Lugar	95,0	290	1.354	1.344	389	—	344	—	1.325	673	652	2	—	2	—	7	2	5
BOTARELL (11,98)																			
Botarell (capital)	Lugar	25,0	196	351	347	103	—	88	—	333	155	178	4	—	4	—	14	5	9
BRAFIM (6,30)																			
Bráfim (capital)	Villa	20,0	231	697	683	271	—	217	—	672	324	348	—	—	—	—	—	—	—
CABACES (31,22)																			
Cabacés (capital)	Lugar	62,0	358	556	523	196	—	158	—	517	269	248	2	—	1	—	6	3	3

MUNICIPIO (Superficie kms.²) SUBDIVISIÓN — Entidad singular	CATEGORÍA	Distancia — Km.	Altitud (si hay placa oficial u otra información veraz) — m.	POBLACION DERECHO	POBLACION HECHO	EN EDIFICACIONES AGRUPADAS: NÚMERO DE Viviendas	NÚMERO DE Alojamientos o albergues	NÚMERO DE HOGARES Privados	NÚMERO DE HOGARES Colectivos	POBLACIÓN RESIDENTE HABITUAL Total	Varones	Mujeres	EN EDIFICACIONES DISEMINADAS: NÚMERO DE Viviendas	NÚMERO DE Alojamientos o albergues	NÚMERO DE HOGARES Privados	NÚMERO DE HOGARES Colectivos	POBLACIÓN RESIDENTE HABITUAL Total	Varones	Mujeres
CABRA DEL CAMPO (27,03)																			
Cabra del Campo (capital)	Villa	34,0	493	573	546	226	—	168	—	546	270	276	—	—	—	—	—	—	—
Fonollosa	Masías	2,0	..	22	22	—	—	—	—	—	—	—	12	—	5	—	22	11	11
Fontscaldetas	Lugar	4,5	..	15	15	—	—	—	—	—	—	—	6	—	3	—	15	9	6
TOTALES				610	583	226	—	168	—	546	270	276	18	—	8	—	37	20	17
CALAFELL (19,84)																			
Calafell (capital)	Lugar	35,0	46	1.305	1.300	337	—	305	—	1.218	596	622	15	3	14	—	63	32	31
Playa (La)	Barrio	1,0	2	799	793	397	—	190	4	737	361	376	18	2	14	—	43	28	15
Segur	Caserío	3,0	4	77	77	36	—	14	3	75	38	37	—	1	1	—	—	—	—
TOTALES				2.181	2.170	770	—	509	7	2.030	995	1.035	33	6	29	—	106	60	46
CAMBRILS (34,76)																			
Ardiacas	C. labor.	3,0	10	148	145	—	—	—	—	—	—	—	29	5	37	—	147	81	66
Cambrils (capital)	Villa	18,0	18	2.528	2.456	677	7	617	2	2.462	1.335	1.127	—	—	—	—	—	—	—
Marina	Barrio	1,0	3	1.665	1.617	508	1	438	—	1.619	798	821	—	—	—	—	—	—	—
Mas d'en Bosch	C. labor.	4,0	34	183	178	—	—	—	—	—	—	—	32	12	41	—	173	92	86
Parque Samá	C. labor.	5,0	103	118	118	—	—	—	—	—	—	—	22	8	28	—	118	60	58
Vilafortuny	C. labor.	4,0	33	258	247	—	—	—	—	—	—	—	48	16	54	—	246	124	122
TOTALES				4.900	4.761	1.185	8	1.055	2	4.081	2.133	1.948	131	41	160	—	689	357	332
CANONJA (LA) (7,33)																			
Canonja (La) (capital)	Lugar	6,0	..	1.736	1.754	427	—	407	—	1.610	795	815	16	14	25	—	114	54	60
CAPAFONS (13,28)																			
Capafons (capital)	Lugar	40,0	752	211	209	85	—	54	—	202	111	91	1	—	1	—	9	5	4
CAPSANES (22,21)																			
Capsanes (capital)	Lugar	48,0	223	701	658	221	—	190	—	636	305	331	2	1	3	—	7	4	3
CASERAS (42,59)																			
Caseras (capital)	Villa	94,0	324	463	454	156	—	129	—	454	225	229	—	—	—	—	—	—	—
CASTELLVELL (5,31)																			
Castellvell (capital)	Lugar	16,0	227	626	631	175	—	166	—	631	312	319	—	—	—	—	—	—	—
CATLLAR (26,39)																			
Catllar (capital)	Villa	11,0	59	975	969	287	—	242	—	985	496	489	—	—	—	—	—	—	—
Masía Boronat	C. labor.	1,2	69	16	16	—	—	—	—	—	—	—	5	—	4	—	16	8	8
Masía Salort	C. labor.	3,0	60	15	15	—	—	—	—	—	—	—	3	—	3	—	15	6	9
TOTALES				1.006	1.000	287	—	242	—	985	496	489	8	—	7	—	31	14	17
CENIA (LA) (108,10)																			
Cenia (La) (capital)	Villa	120,0	369	3.133	3.076	931	—	928	3	3.072	1.471	1.601	—	—	—	—	—	—	—
Plans	Caserío	4,0	260	13	13	—	—	—	—	—	—	—	3	—	3	—	13	7	6
TOTALES				3.146	3.089	931	—	928	3	3.072	1.471	1.601	3	—	3	—	13	7	6

Provincia de TARRAGONA

MUNICIPIO (Superficie kms.²) SUBDIVISIÓN — Entidad singular	CATEGORÍA	Distancia — Km.	Altitud (si hay placa oficial u otra información veraz) — m.	POBLACION DERECHO	POBLACION HECHO	EN EDIFICACIONES AGRUPADAS: NÚMERO DE Viviendas	NÚMERO DE Alojamientos o albergues	NÚMERO DE HOGARES Privados	NÚMERO DE HOGARES Colectivos	POBLACIÓN RESIDENTE HABITUAL Total	Varones	Mujeres	EN EDIFICACIONES DISEMINADAS: NÚMERO DE Viviendas	NÚMERO DE Alojamientos o albergues	NÚMERO DE HOGARES Privados	NÚMERO DE HOGARES Colectivos	POBLACIÓN RESIDENTE HABITUAL Total	Varones	Mujeres
COLLDEJOU (14,20)																			
Colldejou (capital)	Lugar	38,0	433	233	232	81	—	64	—	222	102	120	3	—	2	—	10	5	5
CONESA (28,91)																			
Conesa (capital)	Lugar	54,0	750	298	297	104	—	77	—	297	146	151	—	—	—	—	—	—	—
CONSTANTI (30,95)																			
Centelles	Caserío	1,0	82	70	70	—	—	—	—	—	—	—	18	—	18	—	70	35	35
Constantí (capital)	Villa	6,0	87	2.043	2.034	522	—	530	1	2.041	1.022	1.019	—	—	—	—	—	—	—
Puntas (Las)	C. labor.	4,0	92	144	144	—	—	—	—	—	—	—	34	—	34	—	144	71	73
San Ramón	Caserío	4,0	92	147	147	—	—	—	—	—	—	—	39	—	39	—	147	79	68
TOTALES				2.404	2.395	522	—	530	1	2.041	1.022	1.019	91	—	91	—	361	185	176
CORBERA (52,89)																			
Corbera (capital)	Villa	81,0	337	1.403	1.385	376	—	367	—	1.379	694	685	—	—	—	—	—	—	—
CORNUDELLA (62,70)																			
Albarca	Lugar	4,5	815	14	14	19	—	5	—	10	8	2	2	—	1	—	4	2	2
Ciurana de Tarragona	Lugar	4,0	737	32	32	22	—	6	—	22	12	10	7	—	4	—	10	6	4
Cornudella (capital)	Villa	42,1	533	1.146	1.156	465	—	349	2	1.130	556	574	11	—	7	—	21	10	11
TOTALES				1.192	1.202	506	—	360	2	1.162	576	586	20	—	12	—	35	18	17
CREIXELL (10,38)																			
Creixell (capital)	Lugar	18,0	48	250	250	87	—	67	—	233	120	113	10	—	4	—	17	5	12
CUNIT (9,72)																			
Cunit (capital)	Lugar	40,0	10	299	296	58	—	49	1	211	113	98	31	—	17	—	85	42	43
CHERTA (32,55)																			
Cherta (capital)	Villa	102,2	26	1.555	1.537	574	—	435	—	1.484	707	777	39	—	19	—	66	34	32
DOSAIGUES (13,51)																			
Dosaigues (capital)	Lugar	34,0	268	280	280	81	—	73	—	280	152	128	—	—	—	—	—	—	—
ESPLUGA DE FRANCOLI (57,17)																			
Balneario de Espluga de Francolí	Balneario	2,0	530	26	26	48	—	6	—	26	12	14	—	—	—	—	—	—	—
Espluga de Francolí (capital)	Villa	43,0	414	2.856	2.846	1.001	—	789	3	2.846	1.409	1.437	—	—	—	—	—	—	—
Estación (La)	Estación	0,4	421	38	37	—	—	—	—	—	—	—	13	—	9	—	37	18	19
Santísima Trinidad	Ermita	4,0	480	—	3	—	—	—	—	—	—	—	5	—	1	—	3	1	2
TOTALES				2.920	2.912	1.049	—	795	3	2.872	1.421	1.451	18	—	10	—	40	19	21
FALSET (31,80)																			
Falset (capital)	Villa	45,0	364	2.458	2.431	682	—	663	3	2.400	1.133	1.267	—	—	—	—	—	—	—

MUNICIPIO (Superficie kms.²) SUBDIVISIÓN — Entidad singular	CATEGORÍA	Distancia — Km.	Altitud (si hay placa oficial u otra información veraz) — m	POBLACION DERECHO	POBLACION HECHO	EN EDIFICACIONES AGRUPADAS: NÚMERO DE Viviendas	NÚMERO DE Alojamientos o albergues	NÚMERO DE HOGARES Privados	NÚMERO DE HOGARES Colectivos	POBLACIÓN RESIDENTE HABITUAL Total	Varones	Mujeres	EN EDIFICACIONES DISEMINADAS: NÚMERO DE Viviendas	NÚMERO DE Alojamientos o albergues	NÚMERO DE HOGARES Privados	NÚMERO DE HOGARES Colectivos	POBLACIÓN RESIDENTE HABITUAL Total	Varones	Mujeres
Masía Anguera	C. labor.	3,0	337	23	23	—	—	—	—	—	—	—	8	—	8	—	23	12	11
Masía Ciurana	C. labor.	2,0	369	16	16	—	—	—	—	—	—	—	4	—	4	—	16	9	7
Masía Cosme	C. labor.	1,5	363	15	14	—	—	—	—	—	—	—	5	—	5	—	14	5	9
TOTALES				2.512	2.484	682	—	663	3	2.400	1.133	1.267	17	—	17	—	53	26	27
FATARELLA (56,23)																			
Camposines	Caserío	8,5	196	8	8	—	—	—	—	—	—	—	2	—	2	—	8	4	4
Fatarella (capital)	Villa	72,0	487	1.774	1.765	433	—	429	—	1.757	879	878	—	—	—	—	—	—	—
TOTALES				1.782	1.773	433	—	429	—	1.757	879	878	2	—	2	—	8	4	4
FEBRO (16,05)																			
Febró (capital)	Lugar	41,0	753	86	86	39	—	25	—	85	42	43	1	—	1	—	1	1	—
FIGUERA (LA) (18,73)																			
Figuera (La) (capital)	Lugar	65,0	576	296	293	137	—	93	—	296	152	144	—	—	—	—	—	—	—
FIGUEROLA (22,78)																			
Figuerola (capital)	Lugar	32,0	494	347	347	143	—	100	—	331	168	163	8	—	4	—	16	9	7
Miramar	Lugar	4,1	644	2	2	10	—	1	—	2	1	1	—	—	—	—	—	—	—
TOTALES				349	349	153	—	101	—	333	169	164	8	—	[illegible]	—	16	[illegible]	7
FLIX (116,29)																			
Colonia Fábrica	Caserío	0,8	46	713	699	177	—	178	1	692	328	364	—	—	—	—	—	—	—
Flix (capital)	Villa	98,0	48	4.492	4.591	1.106	3	1.148	8	4.387	2.161	2.226	—	—	—	—	—	—	—
Masía Oriol	C. labor.	0,6	43	12	17	—	—	—	—	—	—	—	3	—	3	—	11	6	5
Ventonella	Caserío	1,0	75	28	27	7	—	7	—	28	12	16	—	—	—	—	—	—	—
Vingel's	C. labor.	7,0	149	22	22	—	—	—	—	—	—	—	4	—	4	—	22	14	8
Virgen del Remedio	Santuario	6.0	151	63	62	—	—	—	—	—	—	—	13	—	14	—	61	30	31
TOTALES				5.330	5.418	1.290	3	1.333	9	5.107	2.501	2.606	20	—	21	—	94	50	44
FORES (16,52)																			
Forés (capital)	Lugar	48,0	740	214	209	67	—	55	—	213	103	110	—	—	—	—	—	—	—
FREGINALS (17,25)																			
Freginals (capital)	Lugar	105,5	126	540	535	189	—	166	—	531	266	265	5	—	3	—	9	4	5
GALERA (LA) (27,30)																			
Galera (La) (capital)	Villa	102,0	120	1.035	1.029	351	—	332	—	1 025	501	524	6	—	2	—	8	5	3
GANDESA (70,79)																			
Fontcaldá	Santuario	10,0	..	—	—	—	—	—	—	—	—	—	3	—	—	—	—	—	—
Gandesa (capital)	Ciudad	83,0	368	2.795	2.778	750	—	723	10	2.787	1.369	1.418	—	—	—	—	—	—	—
TOTALES				2.795	2.778	750	—	723	10	2.787	1.369	1.418	3	—	—	—	—	—	—
GARCIA (51,78)																			
Cenias (Las)	Caserío	3,0	56	47	47	—	—	—	—	—	—	—	10	—	10	—	47	28	19

Provincia de TARRAGONA

MUNICIPIO (Superficie kms.²) SUBDIVISIÓN — Entidad singular	CATEGORÍA	Distancia — Km.	Altitud (si hay placa oficial u otra información veraz) — m.	POBLACION DERECHO	POBLACION HECHO	EN EDIFICACIONES AGRUPADAS: NÚMERO DE Viviendas	NÚMERO DE Alojamientos o albergues	NÚMERO DE HOGARES Privados	NÚMERO DE HOGARES Colectivos	POBLACIÓN RESIDENTE HABITUAL Total	Varones	Mujeres	EN EDIFICACIONES DISEMINADAS: NÚMERO DE Viviendas	NÚMERO DE Alojamientos o albergues	NÚMERO DE HOGARES Privados	NÚMERO DE HOGARES Colectivos	POBLACIÓN RESIDENTE HABITUAL Total	Varones	Mujeres
Estación (La)	Estación	1,2	60	28	28	—	—	—	—	—	—	—	6	—	6	—	28	17	11
García (capital)	Villa	66,0	73	862	862	233	—	233	—	862	430	432	—	—	—	—	—	—	—
TOTALES				937	937	233	—	233	—	862	430	432	16	—	16	—	75	45	30
GARIDELLS (3,03)																			
Garidells (capital)	Lugar	12,0	115	136	136	48	—	48	—	123	65	58	2	—	2	—	13	4	9
GINESTAR (15,63)																			
Ginestar (capital)	Villa	72,0	26	1.287	1.253	406	—	361	—	1.265	606	659	—	—	—	—	—	—	—
GODALL (33,99)																			
Godall (capital)	Lugar	70,0	168	1.165	1.155	389	—	383	—	1.155	578	577	—	—	—	—	—	—	—
GRATALLOPS (13,34)																			
Gratallops (capital)	Lugar	54,0	301	375	360	146	—	109	—	357	175	182	—	—	—	—	—	—	—
GUIAMETS (11,73)																			
Guiamets (capital)	Lugar	57,0	226	414	412	111	1	99	—	382	194	188	5	2	8	—	22	9	13
HORTA DE SAN JUAN (119,22)																			
Horta de San Juan (capital)	Villa	132,0	542	1.781	1.588	552	—	472	4	1.589	799	789	—	—	—	—	—	—	—
Mas de las Monjas	C. labor.	6,0	390	22	22	—	—	—	—	—	—	—	9	—	5	—	22	13	9
Moncadas	C. labor.	4,0	497	20	20	—	—	—	—	—	—	—	10	—	5	—	20	12	8
Pesells	C. labor.	8,0	578	58	52	—	—	—	—	—	—	—	30	—	12	—	52	28	24
Puerto (El)	C. labor.	15,0	1.111	17	13	—	—	—	—	—	—	—	9	—	4	—	13	8	5
Regués	C. labor.	5,0	347	47	47	—	—	—	—	—	—	—	15	—	9	—	47	22	25
San Salvador	Convento	1,1	494	25	26	—	—	—	—	—	—	—	14	—	10	—	26	14	12
Viarnet	C. labor.	6,0	495	37	36	—	—	—	—	—	—	—	9	—	7	—	36	20	16
TOTALES				2.007	1.804	552	—	472	4	1.589	799	789	96	—	52	—	216	117	99
LLOA (6,80)																			
Lloá (capital)	Lugar	62,0	219	278	285	118	—	80	—	278	130	148	—	—	—	—	—	—	—
LLORACH (22,87)																			
Albió	Lugar	3,0	798	48	47	16	—	13	—	45	23	22	7	—	1	—	2	1	1
Cirera (La)	Lugar	0,5	801	38	38	7	—	7	—	38	20	18	—	—	—	—	—	—	—
Llorach (capital)	Lugar	70,0	648	50	50	9	—	8	—	38	21	17	4	—	3	—	12	5	7
Montargull	Aldea	2,0	835	24	24	5	—	5	—	24	13	11	—	—	—	—	—	—	—
Rauroch	Aldea	2,0	818	53	52	11	—	10	—	41	23	18	3	—	3	—	11	6	5
TOTALES				213	211	48	—	43	—	186	100	86	14	—	7	—	25	12	13
LLORENS (4,65)																			
Llorens del Panadés (capital)	Lugar	35,0	162	904	891	253	—	222	—	891	434	457	—	—	—	—	—	—	—
MARGALEF (34,60)																			
Margalef (capital)	Lugar	76,0	379	277	277	117	—	81	—	270	144	126	—	—	—	—	—	—	—

MUNICIPIO (Superficie kms.²) SUBDIVISIÓN — Entidad singular	CATEGORÍA	Distancia — Km.	Altitud (si hay placa oficial u otra información veraz) — m.	POBLACION DERECHO	POBLACION HECHO	EN EDIFICACIONES AGRUPADAS: NÚMERO DE Viviendas	NÚMERO DE Alojamientos o albergues	NÚMERO DE HOGARES Privados	NÚMERO DE HOGARES Colectivos	POBLACIÓN RESIDENTE HABITUAL Total	POBLACIÓN RESIDENTE HABITUAL Varones	POBLACIÓN RESIDENTE HABITUAL Mujeres	EN EDIFICACIONES DISEMINADAS: NÚMERO DE Viviendas	NÚMERO DE Alojamientos o albergues	NÚMERO DE HOGARES Privados	NÚMERO DE HOGARES Colectivos	POBLACIÓN RESIDENTE HABITUAL Total	POBLACIÓN RESIDENTE HABITUAL Varones	POBLACIÓN RESIDENTE HABITUAL Mujeres
MARSA (16,09)																			
Comas (Las)	Caserío	1,2	320	53	53	—	—	—	—	—	—	—	25	—	16	—	33	28	25
Marsá (capital)	Lugar	45,0	315	957	947	308	—	258	—	939	449	490	—	—	—	—	—	—	—
Verinchell	Caserío	2,5	260	11	11	—	—	—	—	—	—	—	3	—	2	—	11	5	6
TOTALES				1.021	1.011	308	—	258	—	939	449	490	28	—	18	—	64	33	31
MAS DE BARBERANS (75,61)																			
Carrascal	Caserío	6,0	328	—	—	—	—	—	—	—	—	—	4	—	—	—	—	—	—
Mas de Barberáns (capital)	Lugar	99,0	348	1.028	1.017	392	—	296	—	1.020	505	515	—	—	—	—	—	—	—
TOTALES				1.028	1.017	392	—	296	—	1.020	505	515	4	—	—	—	—	—	—
MASDENVERGE (14,66)																			
Masdenverge (capital)	Lugar	86,0	54	833	830	236	—	236	—	803	395	408	8	—	8	—	30	14	16
MASLLORENS (6,59)																			
Masarbonés	Aldea	2,5	..	481	481	170	—	130	—	481	249	232	—	—	—	—	—	—	—
Masllorens (capital)	Lugar	30,0	..	67	67	17	—	17	—	67	31	36	—	—	—	—	—	—	—
TOTALES				548	548	187	—	147	—	548	280	268	—	—	—	—	—	—	—
MASO (LA) (3,59)																			
Masó (La) (capital)	Lugar	15,0	115	297	298	89	—	78	—	268	129	139	7	4	8	—	30	18	12
MASPUJOLS (3,55)																			
Maspujols (capital)	Lugar	20,0	214	485	481	160	—	127	—	475	255	220	—	—	—	—	—	—	—
MASROIG (15,50)																			
Masroig (capital)	Lugar	54,0	192	739	739	297	—	218	—	730	367	363	—	—	—	—	—	—	—
MILA (4,0)																			
Milá (capital)	Lugar	18,0	166	188	186	58	—	54	—	171	75	96	6	—	4	—	15	7	8
MIRAVET (32,22)																			
Alfarerías	Barrio	0,6	130	265	261	70	—	63	—	256	116	140	—	—	—	—	—	—	—
Blora	Caserío	2,0	90	9	16	—	—	—	—	—	—	—	3	—	3	—	8	5	3
Miravet (capital)	Villa	73,0	125	743	733	242	—	204	—	720	325	395	—	—	—	—	—	—	—
Pegna	Caserío	1,1	100	9	9	—	—	—	—	—	—	—	1	—	2	—	9	7	2
TOTALES				1.026	1.019	312	—	267	—	976	441	535	4	—	5	—	17	12	5
MOLA (22,85)																			
Molá (capital)	Lugar	39,0	228	647	643	207	—	167	—	639	306	333	4	—	2	—	3	2	1
MONTBLANCH (90,25)																			
Bartra (La)	Aldea	13,0	1	5	5	—	—	—	—	—	—	—	2	—	2	—	5	3	2
Cogullons	Aldea	14,0	...	—	—	—	—	—	—	—	—	—	—	—	—	—	—	—	—
Farga (La)	Caserío	2,5	..	—	—	—	—	—	—	—	—	—	2	—	—	—	—	—	—

Provincia de TARRAGONA

MUNICIPIO (Superficie kms.²) SUBDIVISIÓN — Entidad singular	CATEGORÍA	Distancia — Km.	Altitud (si hay placa oficial u otra información veraz) — m.	POBLACION DERECHO	POBLACION HECHO	EN EDIFICACIONES AGRUPADAS: NÚMERO DE Viviendas	NÚMERO DE Alojamientos o albergues	NÚMERO DE HOGARES Privados	NÚMERO DE HOGARES Colectivos	POBLACIÓN RESIDENTE HABITUAL Total	Varones	Mujeres	EN EDIFICACIONES DISEMINADAS: NÚMERO DE Viviendas	NÚMERO DE Alojamientos o albergues	NÚMERO DE HOGARES Privados	NÚMERO DE HOGARES Colectivos	POBLACIÓN RESIDENTE HABITUAL Total	Varones	Mujeres
Guardia dels Prats	Lugar	2,0	11	141	141	40	—	36	—	134	67	67	4	—	3	—	7	4	3
Lilla	Lugar	5,0	..	223	220	71	—	64	—	217	110	107	2	—	1	—	5	2	3
Mas Sabatera	Caserío	4,0	..	14	14	—	—	—	—	—	—	—	6	—	2	—	14	7	7
Montblanch (capital)	Villa	40,0	352	4.016	4.041	1.199	—	1.099	2	3.884	1.914	1.970	24	—	20	2	163	100	63
Pinatell de Rojals	Lugar	14,0	..	31	31	9	—	9	—	31	13	18	—	—	—	—	—	—	—
Prenafeta	Aldea	5,0	..	42	42	15	—	9	—	42	22	20	—	—	—	—	—	—	—
Rojals	Lugar	13,2	..	51	51	11	—	11	—	48	23	25	1	—	1	—	3	2	1
TOTALES				4.523	4.545	1.345	—	1.228	2	4.356	2.149	2.207	41	—	29	2	197	118	79
MONTBRIO DE LA MARCA (17,32)																			
Montbrió de la Marca (capital)	Lugar	46,0	575	69	69	24	—	17	—	69	27	42	—	—	—	—	—	—	—
Vallvert de Queralt	Lugar	3,0	575	121	117	26	—	23	—	109	59	50	2	—	1	—	8	4	4
TOTALES				190	186	50	—	40	—	178	86	92	2	—	1	—	8	4	4
MONTBRIO DE TARRAGONA (10,59)																			
Montbrió de Tarragona (capital)	Villa	24,0	132	1.576	1.554	468	3	407	1	1.527	739	788	6	—	5	—	20	11	9
MONTFERRI (19,22)																			
Montferri (capital)	Lugar	26,0	240	256	259	74	—	64	—	230	112	118	7	—	6	—	29	14	15
Vilardida	Caserío	3,0	245	24	24	—	—	—	—	—	—	—	9	—	7	—	24	12	12
TOTALES				280	283	74	—	64	—	230	112	118	16	—	13	—	53	26	27
MONTMELL (72,59)																			
Aiguaviva	Caserío	6,0	507	45	43	15	—	12	—	43	22	21	—	—	—	—	—	—	—
Canferré	Caserío	4,0	431	63	63	19	—	13	—	52	29	23	2	—	2	—	11	5	6
Juncosa	Lugar	2,5	429	157	151	55	—	42	—	151	74	77	—	—	—	—	—	—	—
Marmellá	Aldea	9,0	519	71	70	—	—	—	—	—	—	—	22	—	21	—	70	31	39
Montmell (capital)	Lugar	40,0	626	—	—	—	—	—	—	—	—	—	—	—	—	—	—	—	—
Valle de San Marcos	Caserío	3,0	..	53	52	—	—	—	—	—	—	—	14	—	12	—	52	23	29
TOTALES				389	379	89	—	67	—	246	125	121	38	—	35	—	133	59	74
MONTREAL (34,65)																			
Ayxabega	Caserío	2,5	760	19	19	—	—	—	—	—	—	—	7	—	7	—	19	10	9
Bosquet	Caserío	1,8	800	15	15	—	—	—	—	—	—	—	5	—	5	—	15	9	6
Cabrera	Caserío	3,5	..	12	22	—	—	—	—	—	—	—	7	—	5	—	22	12	10
Cadeneta (La)	Caserío	3,4	700	60	64	—	—	—	—	—	—	—	16	—	14	—	64	34	30
Parina	Lugar	5,0	600	61	70	22	—	19	—	67	35	32	—	—	—	—	—	—	—
Montreal (capital)	Lugar	33,6	888	24	20	7	—	7	—	23	13	10	—	—	—	—	—	—	—
TOTALES				191	210	29	—	26	—	90	48	42	35	—	31	—	120	65	55
MONTROIG (63,19)																			
Casalot	Caserío	9,0	50	31	31	—	—	—	—	—	—	—	13	—	10	—	31	15	16
Estación (La)	Estación	5,0	15	194	194	—	—	—	—	—	—	—	48	—	47	—	194	108	86
Hospitalet	Barrio	13,0	19	29	29	10	—	10	—	29	11	18	—	—	—	—	—	—	—
Montroig (capital)	Villa	28,0	115	2.040	2.042	585	—	581	1	2.039	986	1.053	—	—	—	—	—	—	—
Virgen de la Roca (La)	Ermita	2,6	300	66	68	—	—	—	—	—	—	—	14	—	14	—	66	32	34
TOTALES				2.360	2.364	595	—	591	1	2.068	997	1.071	75	—	71	—	291	155	136

MUNICIPIO (Superficie kms.²) SUBDIVISIÓN — Entidad singular	CATEGORÍA	Distancia — Km.	Altitud (si hay placa oficial u otra información veraz) — m.	POBLACION DERECHO	POBLACION HECHO	EN EDIFICACIONES AGRUPADAS: NÚMERO DE Viviendas	NÚMERO DE Alojamientos o albergues	NÚMERO DE HOGARES Privados	NÚMERO DE HOGARES Colectivos	POBLACIÓN RESIDENTE HABITUAL Total	Varones	Mujeres	EN EDIFICACIONES DISEMINADAS: NÚMERO DE Viviendas	NÚMERO DE Alojamientos o albergues	NÚMERO DE HOGARES Privados	NÚMERO DE HOGARES Colectivos	POBLACIÓN RESIDENTE HABITUAL Total	Varones	Mujeres
MORA DE EBRO (44,65)																			
Cenias	C. labor.	0,5	40	200	199	—	—	—	—	—	—	—	46	—	48	—	199	101	98
Mora de Ebro (capital)	Villa	63,0	47	3.555	3.542	990	2	960	4	3.516	1.630	1.886	6	—	6	—	24	13	11
San Jerónimo	Ermita	7,0	65	2	5	—	—	—	—	—	—	—	2	—	2	—	7	2	5
Santa Magdalena	Ermita	6,6	57	10	10	—	—	—	—	—	—	—	3	—	3	—	10	4	6
TOTALES				3.767	3.756	990	2	960	4	3.516	1.630	1.886	57	—	59	—	240	120	120
MORA LA NUEVA (15,86)																			
Mora la Nueva (capital)	Villa	62,0	31	2.938	2.858	785	—	721	1	2.596	1.218	1.378	52	—	52	—	245	133	112
MORELL (5.95)																			
Morell (capital)	Villa	11,0	85	1.678	1.674	424	—	423	1	1.620	792	828	10	—	10	—	48	24	24
MORERA DE MONTSANT (LA) (52,65)																			
Morera de Montsant (La) (capital)	Lugar	45,0	743	165	146	79	—	44	—	147	75	72	4	—	4	—	15	7	8
Nuestra Señora de Montsant	Ermita	5,5	1.000	—	—	—	—	—	—	—	—	—	—	—	—	—	—	—	—
Scala Dei	Lugar	5,0	1.421	97	103	27	—	24	—	74	39	35	3	—	3	—	23	10	13
TOTALES				262	249	106	—	68	—	221	114	107	7	—	7	—	38	17	21
MUSARA (LA) (16,72)																			
Musara (La) (capital)	Lugar	36,0	980	25	12	7	—	5	—	14	7	7	6	—	3	—	11	9	2
NOU DE GAYA (4,30)																			
Nou de Gayá (capital)	Lugar	15,0	94	385	383	116	—	112	—	383	199	184	—	—	—	—	—	—	—
NULLES (10,71)																			
Bellavista	Barrio	1,6	..	34	34	15	—	9	—	30	17	13	1	—	1	—	4	2	2
Casafort	Caserío	0.9	..	16	15	7	—	4	—	15	8	7	—	—	—	—	—	—	—
Nulles (capital)	Lugar	16,0	231	540	530	164	—	133	—	521	263	258	3	—	3	—	9	3	6
TOTALES				590	579	186	—	146	—	566	288	278	7	—	4	—	13	5	8
PALMA DE EBRO (LA) (38,81)																			
Palma de Ebro (La) (capital)	Lugar	66,0	335	677	674	261	—	190	1	658	319	339	—	—	—	—	—	—	—
PALLARESOS (5,54)																			
Pallaresos (capital)	Lugar	8,4	..	336	348	113	—	94	—	344	168	176	—	—	—	—	—	—	—
PASANANT (27,48)																			
Belltall	Aldea	4,2	772	323	309	88	—	74	—	309	160	149	—	—	—	—	—	—	—
Glorieta (La)	Caserío	3,7	750	38	38	—	—	—	—	—	—	—	9	—	8	—	38	20	18

Provincia de TARRAGONA

MUNICIPIO (Superficie kms.²) SUBDIVISIÓN — Entidad singular	CATEGORÍA	Distancia — Km.	Altitud (si hay placa oficial u otra información veraz) — m.	POBLACION DERECHO	POBLACION HECHO	EN EDIFICACIONES AGRUPADAS: NÚMERO DE Viviendas	NÚMERO DE Alojamientos o albergues	NÚMERO DE HOGARES Privados	NÚMERO DE HOGARES Colectivos	POBLACIÓN RESIDENTE HABITUAL Total	Varones	Mujeres	EN EDIFICACIONES DISEMINADAS: NÚMERO DE Viviendas	NÚMERO DE Alojamientos o albergues	NÚMERO DE HOGARES Privados	NÚMERO DE HOGARES Colectivos	POBLACIÓN RESIDENTE HABITUAL Total	Varones	Mujeres
Pasanant (capital)	Lugar	55,0	714	263	272	85	—	65	—	272	143	129	—	—	—	—	—	—	—
Pobla de Ferrán	Caserío	1,0	705	7	6	—	—	—	—	—	—	—	4	—	3	—	6	2	4
Gala (La)	Caserío	2,2	756	5	5	—	—	—	—	—	—	—	2	—	2	—	5	3	2
TOTALES				636	630	173	—	139	—	581	303	278	15	—	13	—	49	25	24
PAULS (43,84)																			
Paúls (capital)	Lugar	112,0	300	907	901	266	—	215	—	901	451	450	—	—	—	—	—	—	—
Valldembaiges	Caserío	6,0	350	33	33	—	—	—	—	—	—	—	5	—	6	—	33	17	16
TOTALES				940	934	266	—	215	—	901	451	450	5	—	6	—	33	17	16
PERAFORT (9,65)																			
Perafort (capital)	Lugar	10,0	125	315	310	96	—	82	—	287	142	145	7	—	7	—	28	13	15
Puigdelfi	Aldea	1,5	110	183	183	42	—	43	—	167	88	79	3	—	3	—	16	8	8
TOTALES				498	493	138	—	125	—	454	230	224	10	—	10	—	44	21	23
PERELLO (132,15)																			
Ampolla	Aldea	8,0	31	1.135	1.090	270	—	278	—	977	485	492	31	—	31	—	108	58	50
Perelló (capital)	Lugar	6,0	142	2.580	2.411	778	—	769	—	2.365	1.164	1.201	11	—	12	—	18	11	7
Roqué	Caserío	10,0	11	206	202	—	—	—	—	—	—	—	47	—	48	—	204	106	98
Torretas	Caserío	0,2	142	82	62	—	—	—	—	—	—	—	26	—	26	—	62	33	29
TOTALES				4.003	3.765	1.048	—	1.047	—	3.342	1.649	1.693	115	—	117	—	392	208	184
PILAS (LAS) (22,55)																			
Biure	Lugar	2,5	647	38	38	13	—	11	—	38	19	19	—	—	—	—	—	—	—
Guialmons	Lugar	2,4	693	38	38	19	—	7	—	30	14	16	3	—	2	—	8	4	4
Pilas (Las) (capital)	Lugar	54,0	676	144	141	39	—	34	—	141	73	68	—	—	—	—	—	—	—
San Gallart	Lugar	5,0	624	22	22	7	—	3	—	15	7	8	3	—	2	—	7	3	4
TOTALES				242	239	78	—	55	—	224	113	111	6	—	4	—	15	7	8
PINELL DE BRAY (56,88)																			
Pinell de Bray (capital)	Villa	74,0	189	1.375	1.362	440	—	367	5	1.361	654	707	—	—	—	—	—	—	—
Venta del Riu	Caserío	4,0	123	27	26	—	—	—	—	—	—	—	6	—	6	—	26	15	11
TOTALES				1.402	1.388	440	—	367	5	1.361	654	707	6	—	6	—	26	15	11
PIRA (8,16)																			
Pira (capital)	Lugar	45,0	385	455	473	152	—	122	—	440	217	223	3	—	2	—	8	4	4
PLA DE SANTA MARIA (35,10)																			
Pla de Santa Maria (capital)	Villa	29,0	381	1.621	1.606	497	—	430	—	1.566	729	837	8	—	8	—	40	19	21
POBLA DE MAFUMET (6,20)																			
Pobla de Mafumet (capital)	Lugar	10,0	38	620	615	130	—	130	—	528	265	263	21	—	21	—	87	43	44

MUNICIPIO (Superficie kms.²) SUBDIVISIÓN — Entidad singular	CATEGORÍA	Distancia — Km.	Altitud (si hay placa oficial u otra información veraz) — m.	POBLACION DERECHO	POBLACION HECHO	EN EDIFICACIONES AGRUPADAS: NÚMERO DE Viviendas	NÚMERO DE Alojamientos o albergues	NÚMERO DE HOGARES Privados	NÚMERO DE HOGARES Colectivos	POBLACIÓN RESIDENTE HABITUAL Total	Varones	Mujeres	EN EDIFICACIONES DISEMINADAS: NÚMERO DE Viviendas	NÚMERO DE Alojamientos o albergues	NÚMERO DE HOGARES Privados	NÚMERO DE HOGARES Colectivos	POBLACIÓN RESIDENTE HABITUAL Total	Varones	Mujeres
POBLA DE MASALUCA (43,18)																			
Pobla de Masaluca (capital)	Lugar	102,0	364	691	686	204	—	179	—	684	340	344	—	—	—	—	—	—	—
POBLA DE MONTORNES (12,27)																			
Pobla de Montornés (capital)	Lugar	20,0	67	760	780	226	—	244	—	754	360	394	5	—	8	—	38	18	20
POBOLEDA (13,74)																			
Poboleda (capital)	Villa	43,0	343	616	554	334	—	182	—	552	270	282	2	—	1	—	2	1	1
PONT DE ARMENTERA (27,79)																			
Pont de Armentera (capital)	Villa	34,0	349	705	700	232	—	174	—	699	345	354	1	—	1	—	1	1	—
Salmellá	Lugar	6,0	853	16	12	—	—	—	—	—	—	—	6	—	3	—	12	7	5
TOTALES				721	712	232	—	174	—	699	345	354	7	—	4	—	13	8	5
PORRERA (28,54)																			
Ferrants (Los)	C. labor.	3,0	..	—	—	—	—	—	—	—	—	—	—	—	—	—	—	—	—
Garrancha (La)	Caserío	4,0	..	—	—	—	—	—	—	—	—	—	—	—	—	—	—	—	—
Planas (Las)	C. labor.	3,7	..	—	—	—	—	—	—	—	—	—	—	—	—	—	—	—	—
Porrera (*cdpital*)	Villa	41,0	316	719	713	215	—	202	—	712	340	372	—	—	—	—	—	—	—
Solanas (Las)	C. labor.	3,0	..	2	1	—	—	—	—	—	—	—	1	—	1	—	1	1	—
TOTALES				721	714	215	—	202	—	712	340	372	1	—	1	—	1	1	—
PRADELL (23,87)																			
Estación (La)	Estación	4,0	320	6	6	—	—	—	—	—	—	—	4	—	2	—	6	5	1
Pradell (capital)	Lugar	36,0	463	350	342	148	—	101	—	344	179	165	3	—	—	—	—	—	—
Torre (La)	Caserío	5,2	350	54	53	28	—	15	—	54	26	28	—	—	—	—	—	—	—
TOTALES				410	401	176	—	116	—	398	205	193	7	—	2	—	6	5	1
PRADES (33,11)																			
Prades (capital)	Villa	57,0	..	604	583	233	—	182	—	596	303	293	—	—	—	—	—	—	—
PRAT DE COMPTE (26,39)																			
Prat de Compte (capital)	Lugar	90,0	365	421	411	159	—	124	—	409	186	223	1	—	1	—	2	1	1
PRATDIP (36,05)																			
Pratdip (capital)	Lugar	40,0	245	619	611	154	—	154	—	611	289	322	—	—	—	—	—	—	—
Santa Marina	Ermita	3,5	429	6	6	—	—	—	—	—	—	—	1	—	1	—	6	2	4
TOTALES				625	617	154	—	154	—	611	289	322	1	—	1	—	6	2	4
PUIGPELAT (9,64)																			
Puigpelat (capital)	Lugar	23,0	252	503	491	167	—	130	—	492	239	253	2	—	2	—	11	5	6

Provincia de TARRAGONA

MUNICIPIO (Superficie kms.²) SUBDIVISIÓN — Entidad singular	CATEGORÍA	Distancia — Km.	Altitud (si hay placa oficial u otra información veraz) — m.	POBLACION DERECHO	POBLACION HECHO	EN EDIFICACIONES AGRUPADAS: NÚMERO DE Viviendas	NÚMERO DE Alojamientos o albergues	NÚMERO DE HOGARES Privados	NÚMERO DE HOGARES Colectivos	POBLACIÓN RESIDENTE HABITUAL Total	Varones	Mujeres	EN EDIFICACIONES DISEMINADAS: NÚMERO DE Viviendas	NÚMERO DE Alojamientos o albergues	NÚMERO DE HOGARES Privados	NÚMERO DE HOGARES Colectivos	POBLACIÓN RESIDENTE HABITUAL Total	Varones	Mujeres
QUEROL (71,88)																			
Bonany	Caserío	7,5	595	15	15	7	—	4	—	15	8	7	—	—	—	—	—	—	—
Esblada	Lugar	5,0	649	67	63	8	—	5	—	12	8	4	15	—	13	—	51	28	23
Montagut	Lugar	3,0	863	—	—	—	—	—	—	—	—	—	2	—	—	—	—	—	—
Querol (capital)	Lugar	42,0	565	87	87	32	—	17	—	49	30	19	12	—	9	—	38	20	18
Valldosera	Caserío	6,5	622	95	88	—	—	—	—	—	—	—	32	—	23	—	88	48	40
TOTALES				264	253	47	—	26	—	76	46	30	61	—	45	—	177	96	81
RASQUERA (50,32)																			
Gavachó de Piñolet	C. labor.	4,0	..	—	—	—	—	—	—	—	—	—	1	—	—	—	—	—	—
Rasquera (capital)	Lugar	64,0	174	1.260	1.228	373	—	335	—	1.228	592	636	—	—	—	—	—	—	—
Roixa de Blay	C. labor.	6,0	..	—	—	—	—	—	—	—	—	—	1	—	—	—	—	—	—
Seniola de Miquelet	C. labor.	5,0	..	—	—	—	—	—	—	—	—	—	1	—	—	—	—	—	—
TOTALES				1.260	1.228	373	—	335	—	1.228	592	636	3	—	—	—	—	—	—
RENAU (8,30)																			
Peralta	Lugar	0,4	205	9	9	3	—	3	—	9	5	4	—	—	—	—	—	—	—
Renau (capital)	Lugar	16,0	204	42	42	23	—	13	—	42	23	19	—	—	—	—	—	—	—
TOTALES				51	51	26	—	16	—	51	28	23	—	—	—	—	—	—	—
REUS (52,71)																			
Bellisens	C. labor.	3,0	90	504	502	—	—	—	—	—	—	—	101	3	115	—	502	243	259
Burgá	C. labor.	1,5	139	364	362	—	—	—	—	—	—	—	89	1	90	—	362	182	180
Campo de Aviación	C. labor.	3,4	76	280	279	—	—	—	—	—	—	—	15	—	12	3	279	259	20
Grassa	C. labor.	2,2	127	503	497	—	—	—	—	—	—	—	135	—	115	—	497	247	250
Instituto Pedro Mata	Manicom.	2,0	174	1.113	1.943	—	—	—	—	—	—	—	109	—	110	1	1.094	519	575
Mas Calbó	C. labor.	5,3	48	3.530	3.499	—	—	—	—	—	—	—	752	5	784	5	3.499	1.808	1.691
Quart	C. labor.	5,5	72	965	1.047	—	—	—	—	—	—	—	211	1	222	1	1.047	559	488
Reus (capital)	Ciudad	13,0	134	32.037	32.037	9.077	1	8.985	31	31.994	14.641	17.353	—	—	—	—	—	—	—
Roquis	C. labor.	2,1	156	859	848	—	—	—	—	—	—	—	190	5	208	—	849	432	417
TOTALES				40.155	41.014	9.077	1	8.985	31	31.994	14.641	17.353	1.602	15	1.656	10	8.129	4.249	3.880
RIBA (LA) (8,06)																			
Riba (La) (capital)	Lugar	36,0	246	839	822	256	—	215	1	821	406	415	—	—	—	—	—	—	—
RIBARROJA DE EBRO (100,02)																			
Ribarroja de Ebro (capital)	Villa	94,0	76	2.994	3.041	747	—	701	—	2.847	1.444	1.403	26	16	40	2	186	110	76
RIERA (LA) (8,97)																			
Ardenya	Lugar	1,9	28	93	111	26	—	26	—	104	54	50	2	—	2	—	7	3	4
Riera (La) (capital)	Lugar	12,0	28	815	835	215	—	215	1	829	380	449	—	—	—	—	—	—	—
Virgili-Estación	Caserío	0,6	..	26	46	6	—	6	—	25	9	16	4	—	4	—	21	11	10
TOTALES				934	992	247	—	247	1	958	443	515	6	—	6	—	28	14	14
RIUDECAÑAS (16,54)																			
Escornalbou	Castillo	5,0	649	4	4	—	—	—	—	—	—	—	2	—	1	—	4	3	1

MUNICIPIO (Superficie kms.²) SUBDIVISIÓN — Entidad singular	CATEGORÍA	Distancia — Km.	Altitud (si hay placa oficial u otra información veraz) — m.	POBLACION DERECHO	POBLACION HECHO	EN EDIFICACIONES AGRUPADAS: NÚMERO DE Viviendas	NÚMERO DE Alojamientos o albergues	NÚMERO DE HOGARES Privados	NÚMERO DE HOGARES Colectivos	POBLACIÓN RESIDENTE HABITUAL Total	Varones	Mujeres	EN EDIFICACIONES DISEMINADAS: NÚMERO DE Viviendas	NÚMERO DE Alojamientos o albergues	NÚMERO DE HOGARES Privados	NÚMERO DE HOGARES Colectivos	POBLACIÓN RESIDENTE HABITUAL Total	Varones	Mujeres
Estación (La)	Estación..	2,3	195	4	4	—	—	—	—	—	—	—	1	—	1	—	4	1	3
Riudecañas (capital)	Villa	26,0	195	764	752	261	—	208	—	731	357	374	5	—	4	—	20	7	13
TOTALES				772	760	261	—	208	—	731	357	374	8	—	6	—	28	11	17
RIUDECOLS (19,38)																			
Irlas (Las)	Lugar....	3,0	267	77	75	24	—	17	—	75	37	38	—	—	—	—	—	—	—
Riudecols (capital)	Villa	24,0	199	781	779	288	—	241	—	768	371	397	1	—	1	—	3	1	2
Voltas (Las)	Caserío...	1,5	169	73	73	18	—	14	—	58	29	29	5	—	4	—	15	10	5
TOTALES				931	927	330	—	272	—	901	437	464	6	—	5	—	18	11	7
RIUDOMS (32,39)																			
Blancafort	C. labor..	3,1	..	172	172	—	—	—	—	—	—	—	44	—	44	—	172	88	84
Planas	C. labor..	1,3	..	211	210	—	—	—	—	—	—	—	51	—	52	—	210	116	94
Riudoms (capital)	Villa	18,0	125	3.279	3.269	938	—	885	7	3.269	1.607	1.662	—	—	—	—	—	—	—
TOTALES				3.662	3.651	938	—	885	7	3.269	1.607	1.662	95	—	96	—	382	204	178
ROCAFORT DE QUERALT (8,64)																			
Rocafort de Queralt (capital)	Lugar....	47,0	464	554	525	203	—	156	—	554	282	272	—	—	—	—	—	—	—
RODA DE BARA (16,23)																			
Bará	Ermita...	2,8	..	31	31	—	—	—	—	—	—	—	7	—	7	—	31	17	14
Estación (La)	Estación..	1,5	..	39	39	—	—	—	—	—	—	—	11	—	11	—	39	22	17
Roda de Bará (capital)	Lugar....	20,0	67	513	513	142	—	142	—	513	236	277	—	—	—	—	—	—	—
TOTALES				583	583	142	—	142	—	513	236	277	18	—	18	—	70	39	31
RODOÑA (8,49)																			
Rodoñá (capital)	Lugar....	30,0	312	510	509	179	—	156	—	489	242	247	5	—	5	—	20	9	11
ROQUETAS (136,64)																			
Arrabal de Cristo	Barrio....	1,0	7	805	792	202	—	202	—	792	379	413	—	—	—	—	—	—	—
Huerta Alta	Caserío...	2,0	7	461	458	—	—	—	—	—	—	—	146	—	115	1	457	239	218
Huerta Baja	Caserío...	2,0	6	358	355	—	—	—	—	—	—	—	113	—	93	—	355	179	176
Lloret	Caserío...	12,0	100	31	27	—	—	—	—	—	—	—	9	—	9	—	27	11	16
Roquetas (capital)	Ciudad...	91,0	8	4.153	4.074	1.270	—	1.233	1	4.068	1.933	2.135	—	—	—	—	—	—	—
TOTALES				5.808	5.706	1.472	—	1.435	1	4.860	2.312	2.548	268	—	217	1	839	429	410
ROURELL (2,21)																			
Rourell (capital)	Lugar....	14,0	114	400	394	132	—	120	—	393	190	203	—	1	1	—	1	1	—
SALOMO (12,44)																			
Salomó (capital)	Lugar....	21,0	158	730	705	207	—	183	—	685	329	356	10	—	6	—	19	9	10
SAN CARLOS DE LA RAPITA (48,49)																			
Casablanca	Caserío...	4,0	1	—	—	—	—	—	—	—	—	—	—	—	—	—	—	—	—
Matarrodona	Caserío...	10,0	570	2	2	—	—	—	—	—	—	—	1	—	1	—	2	2	—
Salinas de la Trinidad	Caserío...	11,0	2	36	66	—	—	—	—	—	—	—	13	1	13	1	66	53	13

Provincia de TARRAGONA

MUNICIPIO (Superficie kms.²) SUBDIVISIÓN — Entidad singular	CATEGORÍA	Distancia — Km.	Altitud (si hay placa oficial u otra información veraz) — m.	POBLACION DERECHO	POBLACION HECHO	EN EDIFICACIONES AGRUPADAS: NÚMERO DE Viviendas	NÚMERO DE Alojamientos o albergues	NÚMERO DE HOGARES Privados	NÚMERO DE HOGARES Colectivos	POBLACIÓN RESIDENTE HABITUAL Total	Varones	Mujeres	EN EDIFICACIONES DISEMINADAS: NÚMERO DE Viviendas	NÚMERO DE Alojamientos o albergues	NÚMERO DE HOGARES Privados	NÚMERO DE HOGARES Colectivos	POBLACIÓN RESIDENTE HABITUAL Total	Varones	Mujeres
San Carlos de la Rápita (capital)	Ciudad	98,0	11	6.913	6.844	1.756	12	1.747	3	6.861	3.374	3.487	—	—	—	—	—	—	—
Villafranca del Delta	Poblado	..	..	412	408	92	—	92	—	410	213	197	—	—	—	—	—	—	—
TOTALES				7.363	7.320	1.848	12	1 839	3	7.271	3.587	3.684	14	1	14	1	68	55	13
SAN JAIME DELS DOMENYS (24,46)																			
Carroña (La)	Barrio	2,3	285	121	124	16	—	13	—	51	25	26	17	—	14	—	75	38	37
Cornudella	Barrio	1,0	180	131	131	31	—	30	—	128	62	66	3	—	1	—	3	1	2
Hostal	Caserío	1,5	280	55	55	12	—	10	—	39	20	19	6	—	4	—	16	9	7
Lletger	Lugar	2,0	180	281	282	68	—	58	—	252	127	125	12	—	7	—	30	14	16
Papiolet	Barrio	5,0	180	168	165	45	—	42	—	168	84	84	—	—	—	—	—	—	—
San Jaime dels Domenys (capital)	Lugar	37,3	213	290	286	96	—	74	—	271	125	146	7	—	5	—	23	10	13
Torregassa	Lugar	3,2	226	135	134	41	—	33	—	127	60	67	2	—	1	—	9	5	4
TOTALES				1.181	1.177	309	—	260	—	1.036	503	533	47	—	32	—	156	77	79
SANTA BARBARA (28,19)																			
Santa Bárbara (capital)	Villa	92,0	79	3.946	3.872	1.280	—	1.202	—	3.855	1.847	2.008	—	—	—	—	—	—	—
SANTA COLOMA DE QUERALT (33,97)																			
Aguiló	Lugar	5,0	796	133	132	28	—	28	—	132	67	65	—	—	—	—	—	—	—
Codony	Caserío	4,0	802	6	9	—	—	—	—	—	—	—	2	—	2	—	9	4	5
Plaza (Can)	Caserío	6,0	810	34	34	6	—	6	—	33	17	16	—	—	—	—	—	—	—
Pobla (La)	Lugar	6,0	690	41	44	11	—	11	—	44	24	20	—	—	—	—	—	—	—
Rocas (Las)	Caserío	5,5	625	32	32	6	—	6	—	32	15	17	—	—	—	—	—	—	—
Santa Coloma de Queralt (capital)	Villa	60,0	670	2.803	2.792	881	—	759	5	2.756	1.308	1.448	—	—	—	—	—	—	—
TOTALES				3.049	3.043	932	—	810	5	2.997	1.431	1.566	2	—	2	—	9	4	5
SANTA OLIVA (9,54)																			
Santa Oliva (capital)	Lugar	30,0	101	513	508	125	—	102	—	399	203	196	33	2	25	—	105	55	50
SANTA PERPETUA (67,68)																			
Montalegre	Aldea	3,5	620	18	18	—	—	—	—	—	—	—	3	—	2	—	18	8	10
Pontils	Lugar	2,0	548	72	72	14	—	10	—	43	23	20	10	—	7	—	29	16	13
Santa Perpetua (capital)	Lugar	50,0	578	12	12	6	—	5	—	12	7	5	2	—	—	—	—	—	—
San Magí de Rocamora	Aldea	4,0	742	47	47	6	—	4	—	22	12	10	6	—	5	—	25	13	12
Vallespinosa	Lugar	4,5	622	46	45	21	—	10	—	38	19	19	1	—	1	—	7	4	3
TOTALES				195	194	47	—	29	—	115	61	54	22	—	15	—	79	41	38
SARREAL (35,03)																			
Sarreal (capital)	Villa	41,0	400	1.478	1.444	515	—	416	—	1.444	704	740	—	—	—	—	—	—	—
SAVALLA DEL CONDADO (14,59)																			
Savallá del Condado (capital)	Lugar	65,0	822	110	110	33	—	28	—	104	48	56	1	—	1	—	6	2	4
Segura	Lugar	3,2	819	34	34	13	—	10	—	32	15	17	1	—	1	—	2	1	1
TOTALES				144	144	46	—	38	—	136	63	73	2	—	2	—	8	3	5

MUNICIPIO (Superficie kms.²) / SUBDIVISIÓN / Entidad singular	CATEGORÍA	Distancia — Km.	Altitud (si hay placa oficial u otra información veraz) — m.	POBLACION DERECHO	POBLACION HECHO	EN EDIFICACIONES AGRUPADAS: NÚMERO DE Viviendas	NÚMERO DE Alojamientos o albergues	NÚMERO DE HOGARES Privados	NÚMERO DE HOGARES Colectivos	POBLACIÓN RESIDENTE HABITUAL Total	Varones	Mujeres	EN EDIFICACIONES DISEMINADAS: NÚMERO DE Viviendas	NÚMERO DE Alojamientos o albergues	NÚMERO DE HOGARES Privados	NÚMERO DE HOGARES Colectivos	POBLACIÓN RESIDENTE HABITUAL Total	Varones	Mujeres
SECUITA (LA) (17,60)																			
Argilaga	Aldea	1,2	170	206	207	77	—	60	—	206	103	103	—	—	—	—	—	—	—
Guñolas	Lugar	2,7	126	65	66	22	—	18	—	65	27	38	—	—	—	—	—	—	—
La Secuita (capital)	Lugar	13,0	170	419	413	135	—	99	—	358	181	177	15	—	13	—	61	32	29
Vistabella	Aldea	1,2	140	145	139	41	—	36	—	145	76	69	—	—	—	—	—	—	—
TOTALES				835	825	275	—	213	—	774	387	387	15	—	13	—	61	32	29
SELVA (LA) (35,18)																			
Nuestra Señora de Pared Delgada	Ermita	3,0	215	246	246	—	—	—	—	—	—	—	60	—	58	—	246	124	122
San Pedro	Ermita	2,0	408	57	57	—	—	—	—	—	—	—	17	—	16	—	57	28	29
Selva del Campo (capital)	Villa	19,0	247	2.379	2.392	714	—	715	2	2.377	1.137	1.240	—	—	—	—	—	—	—
TOTALES				2.682	2.695	714	—	715	2	2.377	1.137	1.240	77	—	74	—	303	152	151
SENANT (11,90)																			
Senant (capital)	Lugar	51,0	652	118	118	62	—	38	—	118	57	61	—	—	—	—	—	—	—
SOLIVELLA (21,04)																			
Solivella (capital)	Lugar	45,0	..	1.154	1.144	410	—	324	—	1.142	578	564	—	—	—	—	—	—	—
TARRAGONA (54,91)																			
Campsa	Barriada	1,3	7	740	745	—	—	—	—	—	—	—	68	100	168	2	746	375	371
Clasificación	Barriada	4,2	10	227	241	—	—	—	—	—	—	—	56	—	56	—	230	119	111
Ermita de la Salud	Barriada	1,6	58	432	447	—	—	—	—	—	—	—	52	36	89	—	446	221	225
Estación Altafulla-Tamarit	Estación	11,1	7	17	26	—	—	—	—	—	—	—	10	—	7	—	26	13	13
Ferrán	Aldea	9,9	20	156	161	35	—	27	—	111	55	56	16	—	11	1	50	30	20
Lorito	Barriada	2,7	70	162	162	—	—	—	—	—	—	—	27	14	42	—	161	76	85
Molnás	Aldea	5,0	23	136	145	27	—	14	1	90	30	60	30	—	17	—	56	29	27
Mongons	Barriada	4,2	20	216	215	—	—	—	—	—	—	—	48	2	50	—	215	108	107
Oliva (La)	Barriada	1,5	68	222	220	—	—	—	—	—	—	—	39	13	53	—	221	109	112
Pinedas	Barriada	5,0	9	271	279	35	—	32	4	1.407	1.261	146	8	2	10	—	48	24	24
Rabassada-Sabinosa	Barriada	2,8	10	269	873	40	7	46	2	275	172	103	—	—	—	—	—	—	—
Tamarit	Lugar	10,3	15	18	19	—	—	—	—	—	—	—	5	—	3	—	19	12	7
Tarragona (capital)	Ciudad	535,0	51	35.242	35.689	9.297	133	9.122	37	35.585	16.679	18.906	—	—	—	—	—	—	—
Tetuán	Barriada	0,9	22	1.065	1.186	186	—	175	2	853	469	384	85	1	86	—	338	158	180
Torreforta	Barriada	2,4	18	3.030	3.111	576	3	591	—	2.662	1.321	1.341	107	1	111	—	469	236	233
TOTALES				42.203	43.519	10.196	143	10.007	46	40.983	19.987	20.996	551	169	703	3	3.025	1.510	1.515
TIVENYS (52,96)																			
Huerta Anduts	C. labor.	2,0	39	54	53	—	—	—	—	—	—	—	32	—	12	—	53	32	21
Huerta Azud	Fábrica	1.0	41	100	95	—	—	—	—	—	—	—	46	—	24	—	95	49	46
Tivenys (capital)	Villa	103,0	40	1.120	1.086	386	—	308	—	1.086	525	561	—	—	—	—	—	—	—
TOTALES				1.274	1.234	386	—	308	—	1.086	525	561	78	—	36	—	148	81	67
TIVISA (208,37)																			
Darmós	Aldea	9,0	182	233	229	73	—	62	—	229	123	106	—	—	—	—	—	—	—
Llaveria	Aldea	23,0	700	—	—	—	—	—	—	—	—	—	—	—	—	—	—	—	—

Provincia de TARRAGONA

MUNICIPIO (Superficie kms.²) SUBDIVISIÓN — Entidad singular	CATEGORÍA	Distancia — Km.	Altitud (si hay placa oficial u otra información veraz) — m.	POBLACION DERECHO	POBLACION HECHO	EN EDIFICACIONES AGRUPADAS: NÚMERO DE Viviendas	NÚMERO DE Alojamientos o albergues	NÚMERO DE HOGARES Privados	NÚMERO DE HOGARES Colectivos	POBLACIÓN RESIDENTE HABITUAL Total	Varones	Mujeres	EN EDIFICACIONES DISEMINADAS: NÚMERO DE Viviendas	NÚMERO DE Alojamientos o albergues	NÚMERO DE HOGARES Privados	NÚMERO DE HOGARES Colectivos	POBLACIÓN RESIDENTE HABITUAL Total	Varones	Mujeres
Serra de Almos	Aldea	5,7	226	553	535	196	—	154	—	535	273	262	—	—	—	—	—	—	—
Tivisa (capital)	Villa	56,0	309	1.816	1.778	610	—	521	1	1.778	868	910	—	—	—	—	—	—	—
TOTALES				2.602	2.542	879	—	737	1	2.542	1.264	1.278	—	—	—	—	—	—	—
TORRE DE FONTAUBELLA (5,05)																			
Torre de Fontaubella (capital)	Lugar	44,0	369	130	.. 129	45	—	34	—	129	58	71	—	—	—	—	—	—	—
TORRE DEL ESPAÑOL (27,91)																			
Torre del Español (capital)	Lugar	70,0	164	930	923	310	—	263	—	907	448	459	—	—	—	—	—	—	—
TORREDEMBARRA (8,58)																			
Barrio Marítimo	Barrio	0,3	2	488	485	124	—	121	1	474	233	241	3	—	3	—	11	8	3
Clará	Lugar	1,5	9	76	76	12	—	12	—	59	31	28	3	—	3	—	17	7	10
Munts (Els)	Caserío	0,5	2	16	16	36	—	6	—	16	7	9	—	—	—	—	—	—	—
Torredembarra (capital)	Villa	13,0	5	2.184	2.162	616	—	565	5	2.101	947	1.154	13	—	13	—	48	26	22
TOTALES				2.764	2.739	788	—	704	6	2.650	1.218	1.432	19	—	19	—	76	41	35
TORROJA (13,05)																			
Torroja (capital)	Lugar	63,0	332	309	273	149	—	89	—	273	132	141	11	—	—	—	—	—	—
TORTOSA (424,26)																			
Arrabal de Jesús	Barrio	2,0	17	2.708	2.669	790	—	730	2	2.668	1.260	1.408	—	—	—	—	—	—	—
Balada	Caserío	24,0	..	100	100	—	—	—	—	—	—	—	30	4	34	—	100	50	50
Bitem	Barrio	4,0	19	1.178	1.176	—	—	—	—	—	—	—	323	—	305	—	1.176	576	600
Camarles	Barrio	18,0	13	1.725	1.696	377	—	377	—	1.384	709	675	90	—	90	—	312	158	154
Campredó	Barrio	6,0	14	1.010	999	124	—	124	—	495	249	246	123	—	123	—	504	258	246
Casas de Leche	Caserío	13,0	18	450	450	—	—	—	—	—	—	—	131	—	131	—	450	224	226
Castillo de Burjacenia	Caserío	16,0	14	114	114	—	—	—	—	—	—	—	24	—	24	—	114	60	54
Castillo de Mianes	C. labor.	8,0	23	21	18	—	—	—	—	—	—	—	5	—	5	—	18	11	7
Cava (La)	Barrio	26,0	7	5.160	5.113	253	—	253	—	1.153	551	602	826	44	874	—	3.960	1.993	1.967
Enveija	Barrio	26,0	7	2.666	2.638	70	—	70	—	240	133	107	672	9	676	1	2.398	1.199	1.199
Ermita Coll del Alba	Ermita	5,0	384	5	5	—	—	—	—	—	—	—	2	—	2	—	5	2	3
Estación Aldea	Estación	12,0	18	1.230	1.215	59	—	59	—	208	102	106	287	—	287	—	1.007	491	516
Font de Quinto	Caserío	8,0	13	76	75	—	—	—	—	—	—	—	20	—	20	—	75	32	43
Granadella (La)	Caserío	16,0	10	107	104	—	—	—	—	—	—	—	25	—	25	—	104	50	54
Hostals dels Alls	Barrio	13,5	15	1.524	1.515	150	—	150	—	472	227	245	316	—	316	—	1.043	520	523
Isla de Buda	C. labor.	36,0	3	46	46	—	—	—	—	—	—	—	—	12	12	—	46	24	22
Isla de Gracia	C. labor.	22,5	5	32	32	—	—	—	—	—	—	—	8	—	8	—	32	17	15
Isla de Rius	C. labor.	29,0	—	18	18	—	—	—	—	—	—	—	4	—	4	—	18	6	12
Jesús y María	Barrio	22,0	7	2.496	2.486	86	—	86	—	331	152	179	519	—	519	—	2.155	1.071	1.084
Ligajo del Ganguil	Caserío	14,0	15	508	504	—	—	—	—	—	—	—	129	—	129	—	504	250	254
Mallada de la Piedra	C. labor.	15,0	..	270	267	—	—	—	—	—	—	—	70	—	70	—	267	130	137
Masada de Gasol	Caserío	4,5	18	100	100	—	—	—	—	—	—	—	25	—	24	—	100	46	54
Mas de Ayuso	C. labor.	8,2	13	33	33	—	—	—	—	—	—	—	7	—	7	—	33	15	18
Mas de la Palma	C. labor.	12,0	21	105	104	—	—	—	—	—	—	—	29	—	29	—	104	46	58
Montells (Los)	Caserío	31,0	6	509	504	14	—	14	—	49	25	24	121	15	136	—	455	231	224
Pimpi	C. labor.	1,0	20	594	588	—	—	—	—	—	—	—	156	—	156	—	588	289	299
Puertos	Caserío	16,0	..	—	—	—	—	—	—	—	—	—	30	—	—	—	—	—	—
Regués	Barrio	7,5	97	731	731	251	—	251	—	731	348	383	—	—	—	—	—	—	—
San Bernabé	C. labor.	2,5	33	776	771	—	—	—	—	—	—	—	137	—	129	3	771	268	503

MUNICIPIO (Superficie kms.²) SUBDIVISIÓN — Entidad singular	CATEGORÍA	Distancia — Km.	Altitud (si hay placa oficial u otra información veraz) — m.	POBLACION DERECHO	POBLACION HECHO	EN EDIFICACIONES AGRUPADAS: NÚMERO DE Viviendas	NÚMERO DE Alojamientos o albergues	NÚMERO DE HOGARES Privados	NÚMERO DE HOGARES Colectivos	POBLACIÓN RESIDENTE HABITUAL Total	Varones	Mujeres	EN EDIFICACIONES DISEMINADAS: NÚMERO DE Viviendas	NÚMERO DE Alojamientos o albergues	NÚMERO DE HOGARES Privados	NÚMERO DE HOGARES Colectivos	POBLACIÓN RESIDENTE HABITUAL Total	Varones	Mujeres
Santa Rosa de Lima	Caserío	6,0	20	156	156	—	—	—	—	—	—	—	41	—	41	—	156	80	76
Tortosa (capital)	Ciudad	90,0	12	18.968	18.674	5.068	6	4.796	26	17.261	8.075	9.186	377	—	326	2	1.429	654	775
Vinallop	Caserío	6,0	20	373	366	—	—	—	—	—	—	—	109	—	109	—	366	187	179
TOTALES				43.789	43.267	7.242	6	6.910	28	24.992	11.831	13.161	4.636	84	4.611	6	18.290	8.938	9.352
ULLDECONA (126,05)																			
Castell	Caserío	9,0	201	172	173	64	—	59	—	173	80	93	1	—	—	—	—	—	—
Miliana (La)	Caserío	8,0	194	29	29	16	—	11	—	29	13	16	1	—	1	—	1	—	1
San Juan del Pas	Caserío	5,0	203	225	207	81	—	61	—	185	92	93	6	—	6	—	22	13	9
Ulldecona (capital)	Villa	113,0	133	4.392	4.365	1.512	—	1.345	4	4.350	2.061	2.289	5	—	5	—	12	7	5
Valentins	Caserío	9,0	190	332	322	111	—	97	—	319	160	159	1	—	1	—	4	2	2
Ventalles (Les)	Caserío	7,0	140	92	90	48	—	31	—	90	42	48	—	—	—	—	—	—	—
TOTALES				5.242	5.186	1.832	—	1.604	4	5.146	2.448	2.698	14	—	13	—	39	22	17
ULLDEMOLINS (37,92)																			
Ulldemolins (capital)	Lugar	52,0	650	779	763	268	—	227	—	764	393	371	—	—	—	—	—	—	—
VALLCLARA (13,42)																			
Vallclara (capital)	Lugar	55,0	630	187	172	87	—	51	—	167	86	81	2	—	2	—	3	2	1
VALLFOGONA DE RIUCORP (10,97)																			
Balneario de Vallfogona	Balneario	1,5	650	23	17	57	—	5	2	16	11	5	—	—	—	—	—	—	—
Vallfogona de Riucorp (capital)	Lugar	63,0	698	281	255	122	—	68	1	253	130	123	3	—	3	—	9	6	3
TOTALES				304	272	179	—	73	3	269	141	128	3	—	3	—	9	6	3
VALLMOLL (16,73)																			
Vallmoll (capital)	Villa	15,0	..	868	871	267	—	222	—	839	416	423	8	—	8	—	32	14	18
VALLS (55,90)																			
Fontscaldes	Lugar	5,5	400	217	215	64	—	50	—	200	101	99	5	—	3	—	15	6	9
Masmolets	Aldea	3,8	300	26	26	11	—	8	—	26	13	13	1	—	—	—	—	—	—
Picamoixons	Lugar	4,5	220	749	755	207	—	189	—	663	306	357	64	—	27	—	92	51	41
Valls (capital)	Ciudad	19,0	217	10.836	10.890	3.197	3	2.894	8	10.250	4.808	5.442	339	16	163	1	640	342	298
TOTALES				11.828	11.886	3.479	3	3.141	8	11.139	5.228	5.911	409	16	193	1	747	399	348
VANDELLOS (101,99)																			
Almadraba	Caserío	21,0	..	8	8	11	—	1	—	8	6	2	—	—	—	—	—	—	—
Castelló	Aldea	2,0	388	—	—	3	—	—	—	—	—	—	—	—	—	—	—	—	—
Fatges	Aldea	5,0	430	—	—	5	—	—	—	—	—	—	—	—	—	—	—	—	—
Cavada	Aldea	5,0	445	—	—	4	—	—	—	—	—	—	—	—	—	—	—	—	—
Hospitalet del Infante	Aldea	10,0	12	367	366	124	—	112	—	358	183	175	3	—	6	—	9	8	1
Mas Boquera	Aldea	2,2	220	154	154	45	—	45	—	154	84	70	—	—	—	—	—	—	—
Mas Riudoms	Aldea	5,0	195	189	186	58	—	55	—	189	91	98	—	—	—	—	—	—	—
Remullá	Aldea	1,9	310	1	1	4	—	1	—	1	1	—	—	—	—	—	—	—	—
Vandellós (capital)	Lugar	42,0	282	978	967	324	—	278	—	978	487	491	—	—	—	—	—	—	—
TOTALES				1.697	1.682	578	—	492	—	1.688	852	836	3	—	6	—	9	8	1

Provincia de TARRAGONA

MUNICIPIO (Superficie kms.²) — Subdivisión — Entidad singular	Categoría	Distancia — Km.	Altitud (si hay placa oficial u otra información veraz) — m.	POBLACION Derecho	POBLACION Hecho	EN EDIFICACIONES AGRUPADAS Número de Viviendas	Número de Alojamientos o albergues	Número de hogares Privados	Número de hogares Colectivos	Población residente habitual Total	Varones	Mujeres	EN EDIFICACIONES DISEMINADAS Número de Viviendas	Número de Alojamientos o albergues	Número de hogares Privados	Número de hogares Colectivos	Población residente habitual Total	Varones	Mujeres
VENDRELL (36,43)																			
Barrio Marítimo de Comarruga	Barrio	4,1	..	72	69	16	—	15	2	69	31	38	—	—	—	—	—	—	—
Barrio Marítimo de San Salvador	Barrio	3,2	..	271	269	15	—	13	2	199	175	24	3	10	16	—	70	41	29
Estación San Vicente	E.-Caserío	3,8	..	316	313	89	—	93	—	289	159	130	7	—	7	—	24	15	9
Francás	C. labor.	8,5	..	31	29	—	—	—	—	—	—	—	4	—	7	1	29	15	14
San Vicente de Calders	Lugar	3,4	..	120	117	26	—	26	—	104	51	53	3	1	3	—	13	8	5
Vendrell (capital)	Villa	28,0	..	5.366	5.327	1.576	—	1.431	4	5.260	2.540	2.720	15	2	19	—	64	39	25
Totales				6.176	6.124	1.722	—	1.578	8	5.921	2.956	2.965	32	13	52	1	200	118	82
VESPELLA (18,25)																			
Fábrica Fornt	Fábrica	3,0	..	6	24	10	—	5	—	22	14	8	—	—	—	—	—	—	—
Masía de Manou	C. labor.	2,0	..	—	5	—	—	—	—	—	—	—	7	—	1	—	5	2	3
Masos de Vespella	Barrio	2,0	..	44	70	16	—	14	—	53	24	29	4	—	2	—	9	5	4
Vespella (capital)	Villa	20,0	191	18	18	8	—	7	—	18	10	8	3	—	—	—	—	—	—
Totales				68	117	34	—	26	—	93	48	45	14	—	3	—	14	7	7
VILABELLA (17,91)																			
Vilabella (capital)	Villa	19,0	254	830	807	284	—	222	—	803	388	415	1	—	1	—	4	3	1
VILALLONGA (9,24)																			
Vilallonga (capital)	Villa	13,0	104	961	949	287	—	268	—	922	471	451	7	—	7	—	27	11	16
VILANOVA DE ESCORNALBOU (17,51)																			
Arboset	Aldea	2,0	163	62	60	17	—	15	—	56	30	26	1	—	1	—	4	1	3
Vilanova de Escornalbou (capital)	Lugar	30,0	226	424	412	141	—	121	—	408	200	208	2	—	—	—	—	—	—
Totales				486	472	158	—	136	—	464	230	234	3	—	1	—	4	1	3
VILANOVA DE PRADES (21,15)																			
Vilanova de Prades (capital)	Lugar	60,0	692	226	222	83	—	61	—	228	115	113	—	—	—	—	—	—	—
VILAPLANA (6,77)																			
Vilaplana (capital)	Villa	24,0	364	644	637	209	—	189	—	625	318	307	5	—	5	—	17	9	8
VILARRODONA (32,91)																			
Mas de l'Alsinet	Caserío	2,5	300	21	21	—	—	—	—	—	—	—	11	—	6	—	21	13	8
Mas d'en Bosch	Caserío	6,6	450	73	73	11	—	8	—	33	17	16	14	—	10	—	40	22	18
Serra (La)	Caserío	1,7	240	17	17	—	—	—	—	—	—	—	6	—	4	—	17	6	11
Vilardida	Aldea	4,0	240	32	28	5	—	4	—	20	10	10	9	—	3	—	8	6	2
Vilarrodona (capital)	Villa	25,0	260	1.360	1.327	442	—	380	1	1.313	659	654	7	—	4	—	14	9	5
Totales				1.503	1.466	458	—	392	1	1.366	686	680	47	—	27	—	100	56	44
VILASECA (36,71)																			
Barenys	Caserío	1,9	23	125	125	—	—	—	—	—	—	—	39	—	34	—	125	63	62
Emprius	Caserío	3,0	25	117	117	—	—	—	—	—	—	—	33	—	27	—	117	64	53

MUNICIPIO (Superficie kms.²) SUBDIVISIÓN — Entidad singular	CATEGORÍA	Distancia — Km.	Altitud (si hay placa oficial u otra información veraz) — m.	POBLACION DERECHO	POBLACION HECHO	EN EDIFICACIONES AGRUPADAS: NÚMERO DE Viviendas	NÚMERO DE Alojamientos o albergues	NÚMERO DE HOGARES Privados	NÚMERO DE HOGARES Colectivos	POBLACIÓN RESIDENTE HABITUAL Total	Varones	Mujeres	EN EDIFICACIONES DISEMINADAS: NÚMERO DE Viviendas	NÚMERO DE Alojamientos o albergues	NÚMERO DE HOGARES Privados	NÚMERO DE HOGARES Colectivos	POBLACIÓN RESIDENTE HABITUAL Total	Varones	Mujeres
Pineda (La)	Ermita	2,5	11	108	108	—	—	—	—	—	—	—	33	—	28	—	108	61	47
Planas Escomas	Caserío	2,5	60	181	181	—	—	—	—	—	—	—	50	—	49	—	181	100	81
Salou	Barrio	4,7	5	428	413	496	—	113	—	413	191	222	—	—	—	—	—	—	—
Vilaseca de Solcina (capital)	Villa	9,0	45	3.031	3.032	884	—	831	1	3.032	1.500	1.532	—	—	—	—	—	—	—
TOTALES				3.990	3.976	1.380	—	944	1	3.445	1.691	1.754	155	—	138	—	531	288	243
VILAVERT (12,82)																			
Vilavert (capital)	Villa	38,0	269	563	576	203	1	167	—	566	264	302	—	—	—	—	—	—	—
VILELLA ALTA (5,25)																			
Vilella Alta (capital)	Lugar	53,0	327	246	235	105	—	77	—	235	116	119	—	—	—	—	—	—	—
VILELLA BAJA (5,58)																			
Vilella Baja (capital)	Lugar	54,0	220	354	301	203	—	106	—	300	145	155	—	—	—	—	—	—	—
VILLALBA DE LOS ARCOS (67,09)																			
Villalba de los Arcos (capital)	Villa	87,0	450	1.004	971	340	—	277	—	971	484	487	—	—	—	—	—	—	—
VIMBODI (65,51)																			
Poblet	Monast.º	4,0	480	122	117	13	—	10	1	101	70	31	5	—	3	—	16	7	9
Riudabella	Caserío	4,0	540	21	21	4	—	3	—	12	7	5	3	—	3	—	9	5	4
Vimbodí (capital)	Villa	49,0	486	1.148	1.117	400	—	306	1	1.083	522	561	17	—	9	—	31	19	12
TOTALES				1.291	1.255	417	—	319	2	1.196	599	597	25	—	15	—	56	31	25
VINEBRE (26,43)																			
Vinebre (capital)	Villa	65,0	34	605	615	251	4	182	1	595	295	300	—	—	—	—	—	—	—
VIÑOLS Y ARCHS (10,89)																			
San Juan dels Archs	Caserío	3,0	36	90	90	—	—	—	—	—	—	—	1	—	—	1	90	90	—
Viñols (capital)	Lugar	20,0	98	680	670	163	—	156	—	591	295	296	14	9	23	—	79	39	40
TOTALES				770	760	163	—	156	—	591	295	296	15	9	23	1	169	129	40

Resúmenes por partidos judiciales

PARTIDOS JUDICIALES	ENTIDADES CON NUCLEO							ENTIDADES SIN NUCLEO			
	Número de entidades	EN EDIFICACIONES AGRUPADAS			EN EDIFICACIONES DISEMINADAS			Número de entidades	Viviendas y alojamientos	Hogares	Población residente habitual
		Viviendas y alojamientos	Hogares	Población residente habitual	Viviendas y alojamientos	Hogares	Población residente habitual				
Falset	53	9.357	7.600	26.419	150	113	585	17	70	57	213
Gandesa	22	9.124	8.430	31.300	136	136	604	24	254	139	577
Montblanch	57	7.231	5.772	20.684	136	100	470	17	117	85	343
Reus	22	15.404	14.780	52.416	52	47	168	25	2.085	2.097	9.993
TARRAGONA	24	14.193	13.300	53.228	337	316	1.316	57	724	706	2.987
Tortosa	42	26.077	24.689	86.785	3.590	3.515	13.856	55	2.222	2.033	7.986
Valls	28	8.047	6.969	24.653	525	269	1.041	13	181	124	432
Vendrell	60	7.584	6.356	24.374	417	310	1.290	9	80	71	269
TOTALES	308	97.017	88.094	319.859	5.343	4.806	19.330	177	5.733	5.312	22.800

PARTIDOS JUDICIALES	Número de municipios	ENTIDADES SINGULARES							POBLACION	
		TOTAL	Ciudades	Villas	Lugares	Aldeas	Caseríos	Otras	Derecho	Hecho
Falset	38	70	—	9	32	11	6	12	27.801	27.359
Gandesa	18	46	1	14	3	1	6	21	33.037	32.758
Montblanch	27	74	—	7	39	8	15	5	21.725	21.522
Reus	17	47	1	10	7	—	7	22	62.865	63.476
TARRAGONA	12	41	1	4	10	5	5	16	55.757	57.044
Tortosa	23	97	5	10	8	2	40	32	110.062	108.365
Valls	20	41	1	9	15	2	7	7	26.214	26.163
Vendrell	25	69	—	6	27	2	17	17	26.011	25.992
TOTALES	180	485	9	69	141	31	103	132	363.472	362.679

PROVINCIA DE TARRAGONA

INDICE DE ENTIDADES

ENTIDADES	MUNICIPIOS
Aguiló	Santa Coloma de Queralt.
Aiguamurcia	Aiguamurcia.
Aiguaviva	Montmell.
Albá	Aiguamurcia.
Albarca	Cornudella.
Albiñana	Albiñana.
Albió	Llorach.
Albiol	Albiol.
Alcanar	Alcanar.
Alcover	Alcover.
Aldover	Aldover.
Aleixar	Aleixar.
Alfara de Carles	Alfara.
Alfarerías	Miravet.
Alforja	Alforja.
Alió	Alió.
Almadraba	Vandellós.
Almoster	Almoster.
Altafulla	Altafulla.
Ametlla de Mar (La)	La Ametlla de Mar.
Ampolla	Perelló.
Amposta	Amposta.
Arboli	Arboli.
Arbós	Arbós.
Arboset	Vilanova de Escornalbou.
Ardenya	La Riera.
Ardiacas	Cambrils.
Argentera	Argentera.
Argilaga	La Secuita.
Arnés	Arnés.
Arrabal de Cristo	Roquetas
Arrabal de Jesús	Tortosa
Ascó	Ascó.
Ayxabega	Montreal.
Balada	Amposta.
Balada	Tortosa.
Balneario de Espluga de Francolí	Espluga de Francolí.
Balneario de Vallfogona	Vallfogona de Riucorp.
Bañeras	Bañeras.
Bará	Roda de Bará.
Barbará	Barbará.
Barenys	Vilaseca.
Barrio Marítimo	Altafulla.
Barrio Marítimo	Torredembarra.
Barrio Marítimo de Comarruga	Vendrell.
Barrio Marítimo de San Salvador	Vendrell.
Bartra (La)	Montblanch.
Batea	Batea.
Bellavista	Nulles.
Bellisens	Reus.
Bellmunt de Ciurana	Bellmunt de Ciurana.
Belltall	Pasanant.
Bellvey	Bellvey.
Benifallet	Benifallet.
Benisanet	Benisanet.
Bisbal de Falset	Bisbal de Falset.
Bisbal del Panadés	Bisbal del Panadés.
Bitem	Tortosa.
Biure	Las Pilas.
Blancafort	Blancafort.
Blancafort	Riudoms.
Blora	Miravet.
Bonany	Querol.
Bonastre	Bonastre.
Bonburguet	Alcover.
Bonretorn	Albiol.
Borjas del Campo	Borjas del Campo.
Bosquet	Montreal.
Bot	Bot.
Botarell	Botarell.
Bráim	Bráim.
Burgá	Reus.
Cabacés	Cabacés.
Cabra del Campo	Cabra del Campo.
Cabrera	Montreal.
Cadeneta (La)	Montreal.
Calafell	Calafell.
Camarles	Tortosa.
Cambrils	Cambrils.
Caminos de Flix	Ascó.
Campo de Aviación	Reus.
Camposines	Ascó.
Camposines	Fatarella.
Campredó	Tortosa.
Campsa	Tarragona.
Canferré	Montmell.
Canonja (La)	La Canonja.
Capafons	Capafons.
Capsanes	Capsanes.
Cardó	Benifallet.
Carrascal	Mas de Barberáns.
Carroba (La)	Amposta.
Carroña (La)	San Jaime dels Domenys.
Casablanca	San Carlos de la Rápita.
Casafort	Nulles.
Casalot	Montroig.
Casas de Alcanar (Las)	Alcanar.
Casas de Leche	Tortosa.
Caseras	Caseras.
Casetas Puigmoltó	Arbós.
Castell	Ulldecona.
Castelló	Vandellós.
Castellvell	Castellvell.
Castillo de Burjacenia	Tortosa.
Castillo de Mianes	Tortosa.
Catllar	Catllar.
Cava (La)	Tortosa.
Cenia (La)	La Cenia.
Cenias (Las)	García.
Cenias	Mora de Ebro.

ENTIDADES	MUNICIPIOS
Centelles	Constantí.
Cirera (La)	Llorach.
Ciurana de Tarragona	Cornudella.
Clará	Torredembarra.
Clasificación	Tarragona.
Codony	Santa Coloma de Queralt.
Cogullons	Montblanch.
Colonia Fábrica	Flix.
Colldejou	Colldejou.
Comas (Las)	Marsá.
Comes (Les)	Amposta.
Conesa	Conesa.
Constantí	Constantí.
Corbera	Corbera.
Cornudella	Cornudella.
Cornudella	San Jaime dels Domenys.
Costumá	Benifallet.
Creixell	Creixell.
Cunit	Cunit.
Chalamera	Benifallet.
Charcuns	Ascó.
Cherta	Cherta.
Darmós	Tivisa.
Dosaiguas	Dosaiguas.
Emprius	Vilaseca.
Encañizada (La)	Amposta.
Encrusa (La)	Amposta.
Enveija	Tortosa.
Ermita Coll del Alba	Tortosa.
Ermita de la Salud	Tarragona.
Esblada	Querol.
Escornalbou	Riudecañas.
Espluga de Francolí	Espluga de Francolí.
Esquerra	Amposta.
Estación (La)	Borias del Campo.
Estación (La)	Espluga de Francolí.
Estación (La)	García.
Estación (La)	Montroig.
Estación (La)	Pradell.
Estación (La)	Riudecañas.
Estación (La)	Roda de Bará.
Estación-Aldea	Tortosa.
Estación Altafulla-Tamarit	Tarragona.
Estación San Vicente	Vendrell.
Fábrica Fornt	Vespella.
Falset	Falset.
Farena	Montreal.
Farga (La)	Montblanch.
Fatarella	Fatarella.
Fatgés	Vandellós.
Febró	Febró.
Ferrán	Tarragona.
Ferrants (Los)	Porrera.
Figuera (La)	La Figuera.
Figuerola	Figuerola.
Flix	Flix.
Fonollosa	Cabra del Campo.
Fontcalda	Gandesa.
Font de Quinto	Tortosa.
Fontscaldes	Valls.
Fontscaldetas	Cabra del Campo.
Forés	Forés.
Francás	Vendrell.
Freginals	Freginals.
Galera (La)	La Galera.
Gandesa	Gandesa.
García	García.
Garidells	Garidells.
Garrancha (La)	Porrera.
Gavachó de Piñolet	Rasquera.
Gavadá	Vandellós.
Ginestar	Ginestar.
Glorieta (La)	Pasanant.
Godall	Godall.
Granadella (La)	Tortosa.
Grassa	Reus.

ENTIDADES	MUNICIPIOS
Gratallops	Gratallops.
Guardia dels Prats	Montblanch.
Guialmons	Las Pilas.
Guiamets	Guiamets.
Guñolas	La Secuita.
Horta de San Juan	Horta de San Juan.
Hostal	San Jaime dels Domenys.
Hostal dels Alls	Tortosa.
Hospitalet	Montroig.
Hospitalet del Infante	Vandellós.
Huerta Alta	Roquetas.
Huerta Anduts	Tivenys.
Huerta Azud	Tivenys.
Huerta Baja	Roquetas.
Illas	Ascó.
Instituto Pedro Mata	Reus.
Irlas (Las)	Riudecols.
Isla de Buda	Tortosa.
Isla de Gracia	Tortosa.
Isla de Ríus	Tortosa.
Jesús y María	Tortosa.
Juncosa	Montmell.
Ligajo del Ganguil	Tortosa.
Lilla	Montblanch.
Lorito	Tarragona.
Llacuneta (La)	Arbós.
Llavería	Tivisa.
Lletger	San Jaime dels Domenys.
Lloá	Lloá.
Llorach	Llorach.
Lloréns del Panadés	Lloréns.
Lloret	Roquetas.
Mallada de la Piedra	Tortosa.
Margalef	Margalef.
Marina	Cambrils.
Marmellá	Montmell.
Marsá	Marsá.
Masada de Gasol	Tortosa.
Masarbonés	Masllorens.
Mas Boquera	Vandellós.
Mascá	Alfara.
Mas Calbó	Reus.
Mas de Ayuso	Tortosa.
Mas de Barberáns	Mas de Barberáns.
Mas de L'Alsinet	Vilarrodona.
Mas de la Palma	Tortosa.
Mas de las Monjas	Horta de San Juan.
Mas d'en Bosch	Cambrils.
Mas d'en Bosch	Vilarrodona.
Mas d'en Carrasca	Amposta.
Mas d'en Compte	Borjas del Campo.
Masdenverge	Masdenverge.
Masía Anguera	Falset.
Masía Boronat	Catllar.
Masía Ciurana	Falset.
Masía Cosme	Falset.
Masía de Manou	Vespella.
Masía de Pons	La Ametlla de Mar.
Masía Oriol	Flix.
Masía Salort	Catllar.
Masías del Torrente	Albiñana.
Masllorens	Masllorens.
Masmolets	Valls.
Masó (La)	Masó.
Masos (Los)	Albiol.
Masos de Vespella	Vespella.
Maspujols	Maspujols.
Mas Riudoms	Vandellós.
Masroig	Masroig.
Mas Sabatera	Montblanch.
Matarredona	San Carlos de la Rápita.
Milá	Milá.
Miliana (La)	Ulldecona.
Miramar	Figuerola.
Miravet	Miravet.
Molá	Molá.

ENTIDADES	MUNICIPIOS
Molnás	Tarragona.
Moncadas	Horta de San Juan.
Mongóns	Tarragona.
Montagut	Querol.
Montalegre	Santa Perpetua.
Montargull	Llorach.
Montblanch	Montblanch.
Montbrió de la Marca	Montbrió de la Marca.
Montbrió de Tarragona	Montbrió de Tarragona.
Montells (Los)	Tortosa.
Monterols	Alixar.
Montferri	Montferri.
Montmell	Montmell.
Montreal	Montreal.
Montroig	Montroig.
Montsianell	Amposta.
Mora de Ebro	Mora de Ebro.
Mora la Nueva	Mora la Nueva.
Morell	Morell.
Morera de Montsant (La)	La Morera de Montsant.
Munts (Els)	Torredembarra.
Musara (La)	La Musara.
Nou de Gayá (La)	La Nou de Gayá.
Nuestra Señora de Montsant	La Morera de Montsant.
Nuestra Señora de Pared Delgada	La Selva.
Nulles	Nulles.
Oliva (La)	Tarragona.
Ollés	Barbará.
Ordres (Les)	Aiguamurcia.
Oriola	Amposta.
Ortigós	Bisbal del Panadés.
Palma de Ebro (La)	La Palma de Ebro.
Pallaresos	Pallaresos.
Panizos	Amposta.
Papiolet	San Jaime dels Domenys.
Parque Samá	Cambrils.
Pasanant	Pasanant.
Paúls	Paúls.
Pegna	Miravet.
Perafort	Perafort.
Peralta	Renau.
Perelló	Perelló.
Pesas (Las)	Albiñana.
Pesells	Horta de San Juan.
Picamoixons	Valls.
Pilas (Las)	Las Pilas.
Pimpí	Tortosa.
Pinatell de Rojals	Montblanch.
Pineda (La)	Vilaseca.
Pinedas	Tarragona.
Pinell de Bray	Pinell de Bray.
Piñeras	Batea.
Pira	Pira.
Pla de Manlleu	Aiguamurcia.
Pla de Santa María	Pla de Santa María.
Plana (La)	Alcover.
Planas (Las)	Porrera.
Planas	Riudoms.
Planas-Escomas	Vilaseca.
Planeta (La)	Aiguamurcia.
Plans	La Cenia.
Playa (La)	Calafell.
Plaza (Can)	Santa Coloma de Queralt.
Pobla (La)	Santa Coloma de Queralt.
Pobla de Ferrán	Pasanant.
Pobla de Mafumet	Pobla de Mafumet.
Pobla de Masaluca	Pobla de Masaluca.
Pobla de Montornés	Pobla de Montornés.
Pobles (Les)	Aiguamurcia.
Poblet	Vimbodí.
Poboleda	Poboleda.
Pont de Armentera	Pont de Armentera.
Pontils	Santa Perpetua.
Porrera	Porrera.
Pradell	Pradell.
Prades	Prades.

ENTIDADES	MUNICIPIOS
Prat de Compte	Prat de Compte.
Pratdip	Pratdip.
Prenafeta	Montblanch.
Puerto (El)	Horta de San Juan.
Puertos	Tortosa.
Puigdelfí	Perafort.
Puigpelat	Puigpelat.
Puntas (Las)	Constantí.
Quart	Reus.
Querol	Querol.
Rabassada-Sabinosa	Tarragona.
Rasquera	Rasquera.
Raurich	Llorach.
Regués	Horta de San Juan.
Regués	Tortosa.
Remey	Alcover.
Remullá	Vandellós.
Renau	Renau.
Reus	Reus.
Riba (La)	La Riba.
Ribarroja de Ebro	Ribarroja de Ebro.
Riera (La)	La Riera.
Riudabella	Vimbodí.
Riudecañas	Riudecañas.
Riudecols	Riudecols.
Riudoms	Riudoms.
Rocafort de Queralt	Rocafort de Queralt.
Rocas (Las)	Santa Coloma de Queralt.
Roda de Bará	Roda de Bará.
Rodoñá	Rodoñá.
Roixa de Blay	Rasquera.
Rojals	Montblanch.
Roqué	Perelló.
Roquetas	Roquetas.
Roquis	Reus.
Rourell	Rourell.
Saiforas	Bañeras.
Sala (La)	Pasanant.
Salinas de la Trinidad	San Carlos de la Rápita.
Salmellá	Pont de Armentera.
Salomó	Salomó.
Salou	Vilaseca.
Samuntá	Alcover.
San Bernabé	Tortosa.
San Carlos de la Rápita	San Carlos de la Rápita.
San Gallart	Las Pilas.
San Jaime dels Domenys	San Jaime dels Domenys.
San Jerónimo	Mora de Ebro.
San Juan del Pas	Ulldecona.
San Juan dels Archs	Viñols y Archs.
San Marcos	Arnés.
San Miguel	Bañeras.
San Pedro	La Selva.
San Ramón	Constantí.
San Salvador	Horta de San Juan.
Santa Bárbara	Santa Bárbara.
Santa Coloma de Queralt	Santa Coloma de Queralt.
Santa Magdalena	Mora de Ebro.
Santa Marina	Pratdip.
Santa Oliva	Santa Oliva.
Santa Perpetua	Santa Perpetua.
Santa Rosa de Lima	Tortosa.
Santes Creus	Aiguamurcia.
Santísima Trinidad	Espluga de Francolí.
Sant Magí de Rocamora	Santa Perpetua.
San Vicente de Calders	Vendrell.
Sarreal	Sarreal.
Savallá del Condado	Savallá del Condado.
Scala Dei	La Morera de Montsant.
Secuita (La)	La Secuita.
Segur	Calafell.
Segura	Savallá del Condado.
Selva del Campo	La Selva.
Senant	Senant.
Seniola de Miquelet	Rasquera.
Serra (La)	Vilarrodona.

ENTIDADES	MUNICIPIOS
Serra de Almos	Tivisa.
Serres	Ascó.
Solanas (Las)	Porrera.
Solivella	Solivella.
Tamarit	Tarragona.
Tarragona	Tarragona.
Taulada	Amposta.
Tetuán	Tarragona.
Tivenys	Tivenys.
Tivisa	Tivisa.
Torre (La)	Pradell.
Torre de Fontaubella	Torre de Fontaubella.
Torreforta	Tarragona.
Torregassa	San Jaime dels Domenys.
Torre del Español	Torre del Español.
Torredembarra	Torredembarra.
Torretas	Perelló.
Torroja	Torroja.
Tortosa	Tortosa.
Toscá y Santa Magdalena	Alfara.
Trillas	Aleixar.
Ulldecona	Ulldecona.
Ulldemolíns	Ulldemolíns.
Valentíns	Ulldecona.
Vall (La)	Benifallet.
Vallclara	Vallclara.
Valldenbaiges	Paúls.
Valldosera	Querol.
Valle de San Marcos	Montmell.
Vallespinosa	Santa Perpetua.
Vallfogona de Riucorp	Vallfogona de Riucorp.
Vallmoll	Vallmoll.
Valls	Valls.
Vallvert de Queralt	Montbrió de la Marca.
Vandellós	Vandellós.
Vendrell	Vendrell.

ENTIDADES	MUNICIPIOS
Venta del Ríu	Pinell de Bray.
Ventalles (Les)	Ulldecona.
Ventonella	Flix.
Verinchell	Marsá.
Vesnella	Vespella.
Viarnet	Horta de San Juan.
Vilabella	Vilabella.
Vilafortuny	Cambrils.
Vilallonga	Vilallonga.
Vilanova de Escornalbou	Vilanova de Escornalbou.
Vilanova de Prades	Vilanova de Prades.
Vilaplana	Vilaplana.
Vilardida	Montferri.
Vilardida	Vilarrodona.
Vilarrodona	Vilarrodona.
Vilaseca de Solcina	Vilaseca.
Vilavert	Vilavert.
Vilella Alta	Vilella Alta.
Vilella Baja	Vilella Baja.
Villafranco del Delta	San Carlos de la Rápita.
Villalba de los Arcos	Villalba de los Arcos.
Villa Rosita	Alforja.
Villa San Francisco	Albiol.
Villa Urrutia	Albiol.
Vimbodí	Vimbodí.
Vinallop	Tortosa.
Vinebre	Vinebre.
Vingalis	Flix.
Viñols	Viñols y Archs.
Virgen de la Riera	Borjas del Campo.
Virgen de la Roca (La)	Montroig.
Virgen del Remedio	Flix.
Virgili-Estación	La Riera.
Vistabella	La Secuita.
Voltas (Las)	Riudecols.

Autor I. N. E.
Signatura 6-7414 1960
Título Nomenclátor de las ciudades,
Registro villa... Zaragoza (43)

Número del lector	Fecha de Salida	Fecha de Devolución	Prórroga

G. 00.22.00-632.

R. 3256

PRESIDENCIA DEL GOBIERNO

INSTITUTO NACIONAL DE ESTADISTICA

CENSO DE LA POBLACION

Y DE LAS VIVIENDAS DE ESPAÑA DE 1960

NOMENCLATOR

DE LAS

CIUDADES, VILLAS, LUGARES, ALDEAS

Y DEMAS ENTIDADES DE POBLACION

PROVINCIA DE LERIDA

ERNESTO GIMENEZ, S. A.
HUERTAS, 14 y 16 - MADRID

PRESIDENCIA DEL GOBIERNO

INSTITUTO NACIONAL DE ESTADISTICA

CENSO DE LA POBLACION

Y DE LAS VIVIENDAS DE ESPAÑA DE 1960

NOMENCLATOR

DE LAS

CIUDADES, VILLAS, LUGARES, ALDEAS

Y DEMAS ENTIDADES DE POBLACION

PROVINCIA DE LERIDA

COMISIÓN MIXTA DE COORDINACIÓN ESTADÍSTICA
SERVICIO DE DOCUMENTACIÓN
BARCELONA
785

ERNESTO GIMENEZ, S. A.
HUERTAS, 14 y 16 - MADRID

DEPOSITO LEGAL M. 5696. - 1963

PROVINCIA DE LERIDA

CONSIDERACIONES GENERALES

La provincia de Lérida es una de las cuatro en que se divide el antiguo Principado de Cataluña. Situada en su parte occidental, se halla comprendida entre los 41º 16' 27" y 42º 51' 41" latitud N. y los 4º 27" y 5º 32' 31" longitud E. del meridiano de Madrid. Confina al N. con Francia y Andorra, al E. con las provincias de Gerona y Barcelona, al SE. y S. con Tarragona y al O. con las de Zaragoza y Huesca. Su superficie es de 12.028 km.², según los últimos datos facilitados por el Instituto Geográfico y Catastral.

OROGRAFIA

Ofrece el territorio de esta provincia dos zonas completamente diferentes, ambas separadas por el Montsech. La situada en la parte S. está constituida por una llanura ligeramente inclinada, desde la cuenca del Bregós y Segarra hacia el Segre, sobresaliendo las sierras de Montclar, Almenara, la del Tallat y la de la Llena, límite de la comarca de las Garrigas.

La zona N. presenta las características de la alta montaña, con valles profundos, divisorias muy elevadas, de las que se desprenden crestas y picos agudísimos que se aproximan y rebasan los 3.000 metros sobre el nivel del mar. Es zona de indudable importancia por su extensión y por su carácter verdaderamente alpino, en la que se encuentran una serie de collados y puertos que oscilan entre los 2.000 y 2.500 metros de altitud, que forman una extensa red, que se extiende por toda la zona y que, al desprenderse de la gran masa pirenaica, no sigue siempre el curso o dirección de los ríos, sino que éstos se encuentran en varios casos interceptados por extensas sierras, obstáculos que han sido vencidos a través de los siglos, como puede observarse en los congostos de Tres Ponts y de Oliana, en el Segre; Collegats y Terradets, en el Pallaresa, y Sopeira y Montremey, en el Ribagorzana, entre otros.

La frontera está ceñida por el macizo pirenaico, que, en su mayor parte, corresponde a los Pirineos Centrales, extendiéndose desde el puerto de Benasque hasta el Valle de Andorra, debiendo citar como cimas y picos más importantes, entre el Garona y el Pallaresa, el macizo de Vallferrera, picos de Pica Roja, el de Estats, el Canalbona y el de Sotllo, macizo de Mauberne, con los puertos de Hurqueta y de Urets, que separan España de Francia.

En la divisoria de las sierras del Segre y Pallaresa sobresalen el collado de Vallaigua, pico de Sanfons, el de Saloria y el de Alins, y sierras de Boumort y Montsech.

Las sierras comprendidas entre el Pallaresa y Ribagorzana corresponden al macizo del Flamisell, debiendo resaltar el macizo dels Encantats, con sus picos Cap de Peguera, Manyera y Monterroyo.

Otro macizo importante es el de Montarto, en el que resaltan Como-lo-Forno, puntas de Erill y picos de Biciberri, terminando la sierra con el pico de Mulleras, que forma parte de los Montes Malditos.

En las cuencas del Segre y Cardener debe mencionarse la Sierra del Cadí, la de Pedraforca y Sierra de la Bofia, entre otras.

HIDROGRAFIA

El complicado sistema orográfico de la provincia influye en su hidrografía, cuyas cuencas —a excepción del Garona, que vierte sus aguas en el Atlántico— pertenecen a la vertiente mediterránea, ofreciendo la característica de que, mientras la parte oriental de la provincia vierte sus aguas al Llobregat por la cuenca del Cardener, el Francolí tiene su cabecera dentro de la provincia de Lérida para pasar seguidamente a la de Tarragona, vertiendo sus aguas al Mediterráneo en esta última capital, las del mediodía de la Sierra de la Llena van directamente al Ebro, y la gran masa central, si bien afluye al mismo río, en Mequinenza (Zaragoza), lo hace por el Segre con sus tributarios Noguera Pallaresa y Noguera Ribagorzana; casi al final de su curso, en Granja de Escarpe, se une al Segre el Cinca, procedente de la provincia de Huesca, y continúa con la primera denominación hasta su desembocadura. Las cuencas hidrográficas de los tres citados ríos Nogueras y Segre son las de mayor importancia y reciben en su curso, entre otros y como afluentes más principales, el Valira, el Sió y el Corb en el Segre; el Noguera de Vallferrera, Noguera de Cardós y Flamisell, en el Pallaresa, y el Noguera de Tor, en el Ribagorzana.

Lagos.—Es realmente interesante la región lacustre existente en el macizo pirenaico provincial, no sólo por el número y extensión de los lagos, sino muy principalmente por las corrientes fluviales que originan, debiendo hacer constar que las cuencas de los dos Nogueras, al igual que la del Garona y otros tributarios de los mismos, proceden cada una de ellas de una comarca lacustre.

En la cuenca del Segre sólo merece citarse el de Pera, originario del río Aransa.

En la cuenca del Pallaresa deben mencionarse los de la comarca de Sotllo, debajo del Pico de Estats, de donde nace el Noguera de Vallferrera; los situados encima de Tabescan, en el Noguera de Cardós, y los que desaguan directamente al Pallaresa por los valles de Montgarri y de Aneu, y muy especialmente los del alto Valle de Espot; los que provienen de La Ratera, en el límite del Valle de Arán, y los que bajan de la parte de Peguera, donde existen en gran número formando el río Flamisell. En esta cuenca existe también el de Montcortés, que tiene unos dos kilómetros de circunferencia y es alimentado por una fuente interior situada en el único punto que no se hiela durante el invierno.

El Noguera Ribagorzana y su afluente el Tor recogen importantes cuencas de lagos, debiendo citar, entre otros, los de Monjos y Trave-

sany, los de la parte occidental de Colomers, que se reúnen en el lago Negro; el de Cavallers, el Gémena, los de la vertiente S. del Colomers, el de Llebreta. En el propio Ribagorza se pueden citar el Biciberri y los procedentes de los Montes Malditos por las Salenques, y los de Llauset.

De entre todos, los de la cuenca del Garona son los que revisten un mayor interés. Los círculos de Saburedo y Colomers, materialmente taponados de depósitos líquidos en el valle de Ruda y Aiguamoix; los de Ríus, en el nacimiento del Valarties, pudiendo añadir los de Puys y Pomero en el río Juheu, los de Rasos de Liat, el de la Pincela, y el Bacibé en el río Malo, aparte de otros muchos que harían interminable la relación.

REGIONES O ZONAS NATURALES BIEN DEFINIDAS

La determinación de las comarcas o zonas naturales de la provincia ofrece el inconveniente de no poder precisar exactamente los límites de unas y otras, ya que el tránsito entre ellas es muchas veces imperceptible.

Aun cuando antiguamente la división administrativa se ajustaba más a la división en comarcas, la coincidencia en ambas no era totalmente rigurosa, pues a través de la Historia, y por causas circunstanciales, se observa que una misma jurisdicción pasa a través de diferentes comarcas.

Empero, no obstante, el estudio de éstas despierta especial interés como obra de la Naturaleza, y concretándonos a la división generalmente admitida en la provincia, se pueden establecer las siguientes:

Valle de Arán, Pallars Subirá, Pallars Jussá, Ribagorzana, Cerdaña, Urgellet, Cardener, Segarra, Ribera de Sió, Llano de Urgel, Noguera, Ribera del Segre, Llano de Lérida y Garrigas.

Valle de Arán.—La comarca del Valle de Arán se extiende a toda la cuenca del Garona, o sea todo el partido judicial de Viella, siendo esta comarca naturalmente bien demarcada, por sus costumbres, lenguaje propio y construcciones, totalmente diferenciadas de las otras.

Pallars Subirá.—Las dos comarcas del Pallars Subirá y Pallars Jussá se extienden de N. a S. desde el origen del Pallaresa hasta el Montsech, y de E. a O. desde el Segre hasta la cuenca del Ribagorzana. La línea divisoria de esta comarca es la sierra, que, partiendo de la de Boumort, queda cortada por el citado río en el estrecho de Collegats y por el río Flamisell en el congosto de Eriña, incluyéndose dentro de la comarca del Pallars Subirá todo el partido judicial de Sort y los municipios del de Tremp situados en la parte N. de esta divisoria, no pertenecientes a la cuenca del Ribagorzana.

Pallars Jussá.—La comarca del Pallars Jussá comprende, a excepción de los relativos a la vertiente del Ribagorzana, todo el resto del partido judicial de Tremp, que recibe también la denominación de Conca de Tremp, terminando por el S. en el Montsech, que la separa del valle de Meyá y del valle de Ager y tierras de Camarasa.

Las citadas comarcas ofrecen también una especie de subcomarcas, cual sucede en el valle de Aneu, cuya capitalidad es Esterri de Aneu y comprensiva de todos los municipios del citado valle. Los municipios enclavados en la cuenca del Flamisell, juntamente con los del río Sarroca, que se une al primero, forman una subcomarca que ofrece el caso singular de que, perteneciendo todos ellos al Pallars Subirá, tienen como capitalidad a Pobla de Segur que pertenece al Pallars Jussá, causa por la cual se desgina a esta subcomarca la Conca de Dalt.

Ribagorzana.—Esta comarca, enclavada en la cuenca del río de su nombre, se extiende desde casi su origen, en el Alto Ribagorza, hasta el congosto de Sopeira, comprendiendo los municipios del partido judicial de Tremp situados en su cuenca y los del mismo partido que pertenencen a la cuenca de su afluente el Noguera de Tor, procedente del Valle de Bohí.

Cerdaña.—Forma parte de la situada en la provincia de Gerona en sus límites con la de Lérida, y comprende los municipios situados alrededor de Bellver y aquellos otros que limitan con la frontera andorrana al N. y al S. con el Cadí, en su porción conocida con el nombre de Baridá y Puig de la Canal Baridana, o sea próximamente a Montllá y Ma[illegible] net, que es el punto más importante del contorno.

Urgellet.—La capitalidad de esta comarca es Seo de Urgel. Arran[illegible] del límite señalado en la anterior y, siguiendo la frontera andorrana ha[illegible] encontrar la cuenca del Pallaresa, desciende hacia el S., abarcando [illegible] resto de los municipios del partido judicial de Seo de Urgel, si bien p[illegible] den considerarse como subcomarcas los valles de Castellbó y el de Ca[illegible]

Cardener.—Conocida también con la denominación del Solsonés, comprenden en ella los municipios situados entre la cuenca del río Ca[illegible] dener y sus tributarios o afluentes Aiguadevalls, Aiguadora y Ne[illegible] todos ellos del partido judicial de Solsona, limitados en su parte orien[illegible] y meridional con la provincia de Barcelona, en su parte N. con los del [illegible] Seo de Urgel, que sirven de límite a la comarca del Urgellet, y en su pa[illegible] te occidental con los del partido de Solsona, pertenecientes a la cuen[illegible] del Segre y Llobregós.

Ribera del Segre.—Forman esta comarca los municipios del parti[illegible] de Solsona enclavados a una y otra orilla del Segre y en la cuenca d[illegible] Llobregós, y los del partido de Balaguer que, formando subcomarca[illegible] pertenecen al valle de Meyá, y subcomarcas de Pons y de Artesa de Segr[illegible]

Conca del Sió.—Esta comarca la constituyen los municipios de l[illegible] partidos judiciales de Cervera y Balaguer situados en la cuenca del r[illegible] Sió, limitados por la comarca de la ribera del Segre al N., al E. con par[illegible] de la Segarra, al S. con la Segarra y Llano de Urgel y al O. con la No[illegible] guera.

Segarra.—Se inicia esta comarca en los alrededores del municip[illegible] de San Román, por encima de Cervera, y abarcando los situados en [illegible] zona desciende hasta Guimerá, y por Nalech, Sant Martí de Maldá, Ma[illegible] dá y Espluga Calva termina en Vinaixa; además, los restantes del par[illegible] tido hasta su límite con la provincia de Tarragona, y los de Esplug[illegible] Fullega y Tarrés de Borjas Blancas.

Llano de Urgel.—Queda limitada en su parte oriental por la Sier[illegible] de Almenara y por la comarca de la Segarra, formando después un s[illegible] micírculo que suavemente declina hacia el Segre por Poniente. La líne[illegible] del ferrocarril de Lérida a Barcelona separa el Alto y Bajo Urgel. La in[illegible] tegran los municipios de los partidos de Balaguer, Borjas, Cervera [illegible] Lérida, favorecidos por el riego del Canal de Urgel.

Noguera.—Comprende esta comarca los municipios del partido [illegible] Balaguer situados en la parte baja del Ribagorzana y margen izquierd[illegible] del mismo río, y los del mismo partido limitados por la margen derech[illegible] del Pallaresa y Segre hasta la confluencia con éste del Ribagorzana.

Llano de Lérida.—Lo limitan en su parte oriental los municipios d[illegible] partido de Balaguer situados en la margen derecha del Ribagorzana [illegible] los del de Lérida, emplazados a ambas riberas u orillas del Segre, En[illegible] dantes con la comarca de las Garrigas hasta el término de la provinci[illegible] con las limítrofes de Tarragona, Zaragoza y Huesca. Los municipios s[illegible] tuados al N. de esta comarca forman una subcomarca conocida con [illegible] denominación de Segriá, y los de la parte S., otra con la denominació[illegible] de Ribera Baja del Segre.

Garrigas.—Al S. de la provincia, lindando con la de Tarragona y [illegible] la que la separa la Sierra de la Llena, se encuentra esta comarca, que [illegible] halla comprendida entre las del Llano de Urgel y de Lérida. Es bastant[illegible] montañosa y extremadamente seca, y la integran municipios de los par[illegible] tidos de Lérida, situados a la margen izquierda del Segre, y el resto [illegible] los de Borjas que no están incluidos en la comarca del Llano de Urgel.

TIPOS DE MUNICIPIOS POR SU SITUACION Y VITALIDAD

La principal fuente de producción en que se apoya la economía provincial es la agricultura; su potencialidad industrial tiene una modesta representación en la industria textil y en algunas derivadas de la agricultura, localizadas éstas en contados núcleos de población, siendo su influencia muy limitada.

Es opinión bastante generalizada la de exagerar la importancia de riqueza agrícola provincial, apreciándola por su desarrollo en la parS., favorecida con los regadíos de los canales de Aragón y Cataluña, de Urgel, las acequias de Piñana y otras, que permiten un cultivo más tensivo; mas si se prescinde de estas zonas de cultivo en regadío y las concernientes a la comarca de la Segarra, en donde la humedad de las rras permite asegurar la cosecha de cereales, y la de las Garrigas, que apoya en el cultivo del olivo, es lo cierto que en el resto de la provinla superficie cultivada no está en relación con su extensión superfial, por existir en la zona montañosa millares de hectáreas pobres para cultivo y sólo aptas para una mejora en la repoblación forestal. Si a expuesto se une la circunstancia de la falta de medios de comunicaón en buen número de municipios de la montaña, se explica la difencia que existe en los municipios considerados como tipos en cuanto su situación y vitalidad, según sean estos municipios rurales o urbanos.

El número de éstos alcanza una cifra considerable; más, si se relacioa con su población, es de observar que están en gran mayoría los de blación reducida, signo evidente de que la situación y vitalidad guarían íntima relación.

Los municipios de la montaña, situados en la parte superior de la visoria del Montsech —a excepción de los cabezas de partido judicial algún centro comarcal—, pertenecen en su casi totalidad al tipo de municipio rural; su situación en la parte montañosa, con economía lánguida, carentes muchos de ellos de vías de comunicación y sin posibilidad de mejora, subsisten con tendencia a una baja constante en su población, siendo en ellos casi inalterables, a través de los años, sus consstrucciones y costumbres.

Los municipios cabeza de partido judicial y los contados núcleos importantes de población situados en los centros comarcales de esta zona montañosa tienen mayor vitalidad debido a su situación y emplazamiento especial, por estar dotados de mejores medios de comunicación y ser más intensas las actividades mercantiles, respondiendo éstos al tipo que puede denominarse urbano, el cual, aunque con lentitud, va mejorando progresivamente.

En la parte S. de la provincia, salvo muy contadas excepciones —aun existiendo la clasificación en tipos de municipios rurales y urbanos—, no es tan pronunciada la diferencia apuntada en la zona anterior, por estar en situación más privilegiada, tener mayores facilidades en los medios de comunicación y ser su economía mucho más próspera y sanada, causas éstas por las que puede afirmarse que unos y otros tienen vitalidad propia.

ORGANIZACION JUDICIAL Y ECLESIASTICA

En lo judicial la provincia se halla subordinada a la Audiencia territorial de Barcelona. Tiene Audiencia provincial y nueve partidos judiciales que ejercen jurisdicción sobre un Juzgado municipal, ocho comarcales y los restantes de paz existentes en cada uno de los municipios.

En cuanto a la división eclesiástica, no hay coincidencia con la división civil y así la provincia se halla distribuida entre las diócesis de Lérida, Seo de Urgel y Solsona, que se extienden también por las provincias colindantes de Huesca, Barcelona y Gerona, mientras que algunos municipios de los partidos judiciales de Borjas Blancas y Cervera pertenecen a la diócesis de Tarragona.

LAS ENTIDADES COLECTIVAS PECULIARES

Como tales pueden y deben considerarse las existentes en gran número de municipios de los partidos judiciales de Balaguer, Cervera, Seo de Urgel, Solsona, Sort y Tremp principalmente, en los que, formando parte de los mismos, existen gran número de entidades singulares de población, antiguos municipios independientes hasta el año 1845, fusionados con otros en dicha fecha y que lenta y sucesivamente han ido decreciendo, aunque sin desaparecer como agrupación debido a la excesiva distancia que los separa de unas a otras entidades, y también, en muchos casos, por conservar la administración de los intereses comunales que les son propios.

FILOLOGIA VERNACULA CON EQUIVALENTES CASTELLANOS

Los naturales del país, en sus relaciones familiares privadas y sociales, utilizan preferentemente el idioma catalán. Una modalidad de éste, del que presenta diferencias muy marcadas; si bien su procedencia es la misma, es el aranés, que ofrece mayores coincidencias con el dialecto que se habla en el antiguo condado de Cominges, y es utilizado por los naturales del Valle de Arán los que tienen la facilidad poliglota de hablar a la perfección el francés, catalán y el castellano con acento casi imperceptible, pero todo ello sin menoscabo del aranés, al que conceden su total preferencia.

Ello induce a incluir entre los equivalentes castellanos de las palabras vernáculas las concernientes al aranés.

Catalán	Aranés	Castellano
Abaix-baix	*bas-tán bas*	abajo
Adalt	*ta'n aut*	arriba
Abet	*auet*	abeto
Blanc	*albo*	blanco
Bonic-a	*bet-era*	bonito-a
Calç	*caudia*	cal
Carrer	*caussada*	calle
Cobert	*capet*	cubierto
Dilluns	*deluse*	lunes
Dimecres	*dimercles*	miércoles
Dijous	*dijaus*	jueves
Divendres	*diuendres*	viernes
Diumenge	*dimenge*	domingo
Desembre	*auens*	diciembre
Estiu	*estieu*	verano
Febrer	*erué*	febrero
Ferro	*her*	hierro
Font	*hont*	fuente
Gel	*geu*	hielo
Hivern	*higuer*	invierno
Hort	*guart*	huerto
Janer	*jé*	enero
Jove	*jouent*	joven
Juny	*jun*	junio
Maig	*mai*	mayo
Nadal	*Nadau*	Navidad
Neu	*nyeu*	nieve
Negre	*nere*	negro
Pedra	*peira*	piedra
Pi	*pin*	pino
Sol	*soleil*	sol
Sorra	*sable*	arena
Vell	*viell*	viejo

TIPOS DE EDIFICACIONES RURAL, INDUSTRIAL Y URBANA

La edificación ofrece características diferentes según su situación y su condición de rural y urbana.

La población montañosa se halla asociada en grupos reducidos, con un tipo de edificación rural muy uniforme, y en el que se tienen en cuenta factores relativos a su emplazamiento, orientación, disposición y

forma; así en el Valle de Arán los poblados se construyen en las riberas y cerca de la corriente, no olvidando en la construcción el rigor del clima, causa por la cual las paredes son de bastante espesor, sin aberturas orientadas al N. en cuanto es posible; sus cubiertas, muy inclinadas para evitar el acopio de la nieve, están construidas de pizarra, en sustitución de los fajos de paja de que se recubrían antiguamente, pues, si bien éstas tenían la ventaja de ser calientes, ofrecían, en cambio, el inconveniente de su corta duración y el peligro en caso de incendio. En su distribución se dispone de grandes locales para almacenar la hierba y leña con destino al consumo en el invierno, y en la parte destinada a vivienda familiar la planta baja sirve de cocina, comedor y horno, y en el único piso con pavimento de madera están las habitaciones, distribuidas también por tabiques de madera recubiertos de una capa de yeso. La influencia francesa en las construcciones se deja sentir en las nuevas, destinadas a las clases acomodadas que le dan un aspecto muy diferente a las del resto de Cataluña.

La edificación rural en los pueblos pirenaicos tiene una construcción muy similar a la descrita, y en los restantes de la zona prepirenaica difieren en que constan de planta baja destinada a los animales y herramientas de trabajo; el primer piso es la vivienda familiar y el segundo es destinado a granero. En ellos la cubierta es de paja.

La edificación urbana generalmente se encuentra amontonada, y en sus calles, estrechas, no presenta una perfecta alineación la disposición de las viviendas y éstas ofrecen analogías en su construcción con la expuesta para la población rural.

El modesto desarrollo industrial de la provincia no establece distinción en esta faceta, por estar localizada esta rama de producción en contadas poblaciones y limitada a pocos edificios construídos en forma de *chalets* y destinados al personal técnico y facultativo.

Los materiales frecuentemente empleados en la construcción de edificios son distintos, predominando la tapia en el Urgel y Segriá, y utilizando la piedra en los pueblos de las Garrigas, Segarra y partidos de la alta montaña, mezclada con mortero de cal y cemento.

En la capital y pueblos importantes de la provincia la construcción de edificios responde ya a un plan moderno de mejoramiento y urbanización con arreglo a los principios de la técnica moderna en este aspecto.

IMPORTANCIA Y MOTIVOS DE LA DISEMINACION Y EL AGRUPAMIENTO

La población de la provincia, en su gran mayoría, se centra en municipios, en formas agrupadas, con objeto de poder cumplir los elementales fines de relación y de existencia, como expresión fundamental de la asociación humana. El agrupamiento reviste la forma más neral, y de ahí que predomine en importancia a la diseminación, que constituye forma accidental y motivada por causas especiales.

La diseminación reviste su forma más genuina de representación buen número de municipios del partido judicial de Solsona-Castellar la Ribera, Oden, Lladurs, Navés, Olíus, Pinell, Pinós y otros—, en que, debido a la gran extensión superficial de su término municipal, sido éste el medio más práctico para la explotación de las grandes celas cultivables en los mismos. En el resto de la provincia está en ferioridad la diseminación, debiendo mencionar únicamente la relat a la capital, en la que, también debido a su gran extensión superficial ser distantes las explotaciones agrícolas del núcleo de población, adqu ren una importancia, si bien los edificios y viviendas de los mismos tienen que envidiar en muchos casos a los del casco urbano.

CAPITAL: SUS CARACTERES Y PORVENIR

La capital, por su situación como centro comarcal de la feraz huer del Llano que la circunda; por ser nudo importante de comunicacion ferroviarias; estar bien dotada de líneas regulares de transportes mec nicos por carretera, por las que afluyen diariamente una multitud i gente de ciudadanos desde los más apartados rincones de la provinci a realizar operaciones diversas; por ser plaza de gran importancia me cantil, que irradia su influencia y actividades directas e indirectas a t gran zona provincial y a parte de la limítrofe de Huesca; por el desarro progresivo que va alcanzando en la misma la industria en general, puede afirmar que todos estos factores de la producción son demostr tivos del carácter especial justificativo de su gran vitalidad económi lo que permite augurar un próspero engrandecimiento y más brillan porvenir a esta capital de Lérida, aspiración unánimemente sentida muy merecida por la laboriosidad que a tal fin ponen a contribución to sus hijos.

Provincia de LERIDA

Comprende esta provincia los siguientes municipios, por partidos judiciales

Partido de Balaguer

Ager.
Agramunt.
Albesa.
Alfarrás.
Algerri.
Alguaire.
Almenar.
Alós de Balaguer.
Aña.
Artesa de Segre.
Asentíu.
Avellanes.
Balaguer.
Barbéns.
Bellcaire de Urgel.
Bellmunt.
Bellvís.
Cabanabona.
Camarasa.
Castelló de Farfaña.
Castellserá.
Cubells.
Doncell.
Fontllonga.
Foradada.
Fuliola.
Ibars de Noguera.
Ibars de Urgel.
Liñola.
Menarguéns.
Mongay.
Oliola.
Os de Balaguer.
Penellas.
Poal.
Portella.
Preixéns.
Puigvert de Agramunt.
Santa Liña.
Termens.
Tornabous.
Torrelameo.
Tosal.
Tragó.
Tudela del Segre.
Vallfogona de Balaguer.
Vilanova de Meyá.
Vilanova de Segriá.

Partido de Borjas Blancas

Albagés.
Albí.
Arbeca.
Belianes.
Bobera.
Borjas Blancas.
Castelldáns.
Cerviá.
Cogull.
Espluga Calva.
Floresta.
Fulleda.
Granadella.
Juncosa.
Juneda.
Omellóns.
Pobla de Ciérvoles.
Pobla de la Granadella.
Puig-Gros.
Solerás.
Tarrés.
Torms.
Torregrosa.
Vilosell.
Vinaixa.

Partido de Cervera

Anglesola.
Arañó.
Bellpuig.
Cervera.
Ciutadilla.
Claravalls.
Estarás.
Figuerosa.
Florejachs.
Grañanella.
Grañena.
Guimerá.
Guisona.
Iborra.
Maldá.
Masoteras.
Montolíu de Cervera.
Montornés.
Nalech.
Olujas.
Omells de Nagaya.
Ossó de Sió.
Pallargas.
Preixana.
Preñanosa.
Rocafort de Vallbona.
Rocallaura.
San Guim de Freixanet.
San Ramón.
Sant Antolí y Vilanova.
Sant Guim de la Plana.
Sant Martín de Maldá.
Sant Pere dels Arquells.
Talavera.
Talladell.
Tárrega.
Tarroja.
Torrefeta.
Vallbona de las Monjas.
Verdú.
Vilagrasa.
Vilanova de Bellpuig.

Partido de Lérida

Alamús.
Albatarrech.
Alcanó.
Alcarras.
Alcoletge.
Alfés.
Almacellas.
Almatret.
Alpicat.
Artesa de Lérida.
Aspa.
Aytona.
Bell-Lloch.
Benavent de Lérida.
Castellnou de Seana.
Corbíns.
Fondarella.
Golmés.
Granja de Escarpe.
Grañena de las Garrigas.
LERIDA.
Llardecáns.
Masalcorreig.
Mayals.
Miralcamp.
Mollerusa.
Montolíu de Lérida.
Palau de Aglesola.
Puigvert de Lérida.
Roselló.
Sarroca.
Serós.
Sidamunt.
Soses.
Sudanell.
Suñé.
Torrebeses.
Torrefarrera.
Torres de Segre.
Torreserona.
Vilasana.
Villanueva de la Barca.

Partido de Seo de Urgel

Alás.
Aliñá.
Anserall.
Arabell.
Arcabell.
Arfa.
Aristot.
Ars.
Arseguell.
Bellver de Cerdaña.
Bescarán.
Cabó.

Castellás.
Castellciutat.
Cavá.
Civis.
Coll de Nargó.
Ellar.
Estimaríu.
Fígols de Orgañá.
Fornols.
Guardia de Arés (La).
Guils.
Lles.
Montanisell.
Montellá.
Musa y Aransá.
Novés de Segre.
Orgañá.
Pallerols.
Parroquia de Ortó.
Plá de San Tirs.
Prat y Sampsor.
Prulláns.
Ríu.
Seo de Urgel.
Serch.
Tahús.
Talltendre.
Toloríu.
Tost.
Tuxent.
Vansa (La).
Vilech y Estana.
Villa y Valle de Castellbó.

Partido de Solsona

Baronía de Rialp.
Basella.
Biosca.
Castellar de la Ribera.
Clariana.
Gabarra.
Gósol.
Guixes.
Josa del Cadí.
Lladurs.
Llanera del Arroyo.
Llovera.
Molsosa.
Navés.
Oden.
Oliana.
Olíus.
Pedra y Coma.
Peramola.
Pinell.
Pinós.
Pons.
Riner.
Sanahuja.
San Lorenzo de Morunys.
Solsona.
Tiurana.
Torá.
Vilanova de la Aguda.

Partido de Sort

Alíns.
Altrón.
Bahent.
Enviny.
Escaló.
Espot.
Estach.
Estahón.
Esterri de Aneu.
Esteri de Cardós.
Farrera.
Gerri.
Isil.
Jou.
Lladorre.
Llavorsí.
Llesúy.
Moncortés.
Monrós.
Peramea.
Pobleta de Bellvehí.
Rialp.
Ribera de Cardós.
Son del Pino.
Soriguera.
Sorpe.
Sort.
Surp.
Tirvia.
Torre de Capdella.
Unarre.
Valencia de Areo.

Partido de Tremp

Abella de la Conca.
Aramunt.
Aransis.
Barruera.
Benavent.
Benés.
Claverol.
Conques.
Durro.
Espluga de Serra.
Fígols de Tremp.
Figuerola de Orcau.
Guardia de Tremp.
Gurp.
Isona.
Llesp.
Llimiana.
Malpás.
Mur.
Orcau.
Ortoneda.
Palau de Noguera.
Pobla de Segur.
Pont de Suert.
Salás del Pallars.
Sant Cerní.
Sant Esteve de la Sarga.
Sant Romá de Abella.
Sant Salvador de Toló.
Sapeira.
Sarroca de Bellera.
Senterada.
Suterraña.
Talárn.
Toralla-Sarradell.
Tremp.
Vilaller.
Vilamitjana.
Víu de Llevata.

Partido de Viella

Arrés.
Arrós y Vila.
Artiés.
Bagerque.
Bausén.
Betlán.
Bordas (Las).
Bosost.
Caneján.
Escuñau.
Gausach.
Gessa.
Les.
Salardú.
Tredós.
Viella.
Vilach.
Vilamós.

TOTAL DE LA PROVINCIA

Partidos judiciales..... 9 **Municipios..... 320**

MUNICIPIO (Superficie kms.²) SUBDIVISIÓN — Entidad singular	CATEGORÍA	Distancia — Km. (1)	Altitud (si hay placa oficial u otra información veraz) — m.	POBLACION DERECHO	POBLACION HECHO	EN EDIFICACIONES AGRUPADAS NÚMERO DE Viviendas	NÚMERO DE Alojamientos o albergues	NÚMERO DE HOGARES Privados	NÚMERO DE HOGARES Colectivos	POBLACIÓN RESIDENTE HABITUAL (2) Total	Varones	Mujeres	EN EDIFICACIONES DISEMINADAS NÚMERO DE Viviendas	NÚMERO DE Alojamientos o albergues	NÚMERO DE HOGARES Privados	NÚMERO DE HOGARES Colectivos	POBLACIÓN RESIDENTE HABITUAL (2) Total	Varones	Mujeres
ABELLA DE LA CONCA (77,72)																			
Abella de la Conca (capital)	Villa	102,0	956	217	211	58	—	44	—	213	107	106	—	—	—	—	—	—	—
Boixols	Lugar	10,0	1.245	124	121	29	—	27	—	121	61	60	—	—	—	—	—	—	—
Carreu	Aldea	9,0	..	12	12	—	—	—	—	—	—	—	5	—	3	—	12	7	5
Ria (La)	Aldea	7,0	..	41	40	—	—	—	—	—	—	—	6	—	6	—	40	25	15
TOTALES				394	384	87	—	71	—	334	168	166	11	—	9	—	52	32	20
AGER (160,86)																			
Ager (capital)	Villa	65,0	642	653	630	191	—	152	—	507	268	239	40	—	31	—	123	64	59
Agulló	Lugar	4,7	676	68	66	21	—	18	—	66	36	30	—	—	—	—	—	—	—
Corsá	Lugar	10,3	718	115	103	35	—	29	—	105	59	46	—	—	—	—	—	—	—
Fontdepou	Aldea	8,0	830	115	114	16	—	14	—	69	36	33	8	—	7	—	46	32	14
Masos de Millá	Caserío	10,0	810	65	63	—	—	—	—	—	—	—	16	—	15	—	65	36	29
Milla	Lugar	8,5	740	44	42	14	—	14	—	44	27	17	—	—	—	—	—	—	—
Régola	Lugar	3,0	495	89	87	25	—	25	—	87	52	35	—	—	—	—	—	—	—
TOTALES				1.149	1.105	302	—	252	—	878	478	400	64	—	53	—	234	132	102
AGRAMUNT (55,74)																			
Agramunt (capital)	Villa	54,0	337	3.024	3.012	801	—	783	3	2.904	1.411	1.493	17	—	17	—	86	48	38
Almenara Alta	Lugar	7,7	459	30	30	—	—	—	—	—	—	—	6	—	6	—	30	19	11
Mafet	Lugar	2,2	340	189	189	42	—	42	—	188	92	96	—	—	—	—	—	—	—
Tarasó	C. Labor.	7,0	..	51	51	11	—	11	—	51	26	25	—	—	—	—	—	—	—
TOTALES				3.294	3.282	854	—	836	3	3.143	1.529	1.614	23	—	23	—	116	67	49
ALAMUS (20,21)																			
Alamús (capital)	Lugar	10,0	212	700	688	150	—	152	—	624	322	302	14	—	14	—	64	36	28
Vensilló	Caserío	5,0	..	7	7	—	—	—	—	—	—	—	1	—	1	—	7	3	4
TOTALES				707	695	150	—	152	—	624	322	302	15	—	15	—	71	39	32
ALAS (4,31)																			
Alás (capital)	Lugar	138,0	768	331	312	84	—	78	—	331	171	160	—	—	—	—	—	—	—
Torres	Caserío	2,0	883	44	43	—	—	—	—	—	—	—	9	—	9	—	44	23	21
TOTALES				375	355	84	—	78	—	331	171	160	9	—	9	—	44	23	21
ALBAGES (25,99)																			
Albagés (capital)	Lugar	29,0	372	611	616	188	—	173	—	617	297	320	—	—	—	—	—	—	—
ALBATARRECH (10,73)																			
Albatarrech (capital)	Lugar	6,0	147	916	903	257	—	243	—	901	462	439	—	—	—	—	—	—	—
ALBESA (37,36)																			
Albesa (capital)	Villa	16,2	237	1.604	1.573	448	—	400	—	1.514	764	750	14	—	14	—	54	23	31
ALBI (32,96)																			
Albi (capital)	Villa	40,0	526	930	927	302	—	260	—	927	469	458	—	—	—	—	—	—	—

(1) A la capital municipal, para ésta a la de la provincia y para ésta a Madrid.
(2) Por ser un concepto diferente, el total de la población residente habitual puede ser distinto del de la población de Derecho o de Hecho.

Provincia de LERIDA

MUNICIPIO (Superficie kms.²) SUBDIVISIÓN — Entidad singular	CATEGORÍA	Distancia — Km.	Altitud (si hay placa oficial u otra información veraz) — m.	POBLACION DERECHO	POBLACION HECHO	EN EDIFICACIONES AGRUPADAS: NÚMERO DE Viviendas	NÚMERO DE Alojamientos o albergues	NÚMERO DE HOGARES Privados	NÚMERO DE HOGARES Colectivos	POBLACIÓN RESIDENTE HABITUAL Total	Varones	Mujeres	EN EDIFICACIONES DISEMINADAS: NÚMERO DE Viviendas	NÚMERO DE Alojamientos o albergues	NÚMERO DE HOGARES Privados	NÚMERO DE HOGARES Colectivos	POBLACIÓN RESIDENTE HABITUAL Total	Varones	Mujeres
ALCANO (21,11)																			
Alcanó (capital)	Lugar	18,0	214	380	377	111	—	95	—	377	188	189	—	—	—	—	—	—	—
ALCARRAS (114,82)																			
Alcarrás (capital)	Lugar	10,0	137	3.104	3.060	751	1	667	—	2.656	1.307	1.349	132	3	95	—	400	211	189
Montagut	Caserío	5,5	196	340	333	—	—	—	—	—	—	—	120	—	76	—	333	169	164
Vallmanyá	Caserío	10,0	220	294	285	24	—	22	—	87	47	40	48	—	41	—	196	105	91
TOTALES				3.738	3.678	775	1	689	—	2.743	1.354	1.389	300	3	212	—	929	485	444
ALCOLETGE (16,44)																			
Alcoletge (capital)	Lugar	8,0	213	1.077	1.081	276	—	260	—	977	500	477	24	—	24	—	99	48	51
ALFARRAS (11,44)																			
Alfarrás (capital)	Lugar	26,0	281	2.330	2.293	557	—	552	1	2.222	1.050	1.172	21	—	21	—	71	32	39
Andaní	Lugar	0,8	294	440	437	105	—	106	—	424	205	219	2	—	2	—	13	5	8
TOTALES				2.770	2.730	662	—	658	1	2.646	1.255	1.391	23	—	23	—	84	37	47
ALFES (32,00)																			
Alfés (capital)	Lugar	13.0	236	503	496	138	—	126	—	491	246	245	1	—	1	—	5	3	2
ALGERRI (53,97)																			
Algerri (capital)	Lugar	23,0	345	724	713	187	—	187	—	713	356	357	—	—	—	—	—	—	—
Figuera (La)	Caserío	3,5	..	36	34	—	—	—	—	—	—	—	8	—	8	—	35	19	16
TOTALES				760	747	187	—	187	—	713	356	357	8	—	8	—	35	19	16
ALGUAIRE (50,19)																			
Alguaire (capital)	Villa	14,6	304	2.302	2.249	656	—	597	—	2.100	1.058	1.042	53	—	36	—	144	72	72
Mata de Pinyana (La)	Caserío	2,2	273	279	273	62	—	60	1	273	116	157	—	—	—	—	—	—	—
TOTALES				2.581	2.522	718	—	657	1	2.373	1.174	1.199	53	—	36	—	144	72	72
ALINS (183,84)																			
Alins (capital)	Villa	165,0	1.048	177	167	50	—	43	2	174	92	82	—	—	—	—	—	—	—
Arahós	Lugar	5,0	913	75	76	19	—	19	—	76	41	35	—	—	—	—	—	—	—
Areo	Lugar	5,0	1.225	161	163	33	—	32	—	162	92	70	—	—	—	—	—	—	—
Aynet de Besán	Lugar	2,0	1.008	90	88	22	—	19	—	72	35	37	3	—	3	—	16	9	7
Noris	Lugar	5,0	1.357	43	43	11	—	8	—	43	29	14	—	—	—	—	—	—	—
Tor	Lugar	15,0	1.649	30	30	11	—	7	—	30	16	14	—	—	—	—	—	—	—
TOTALES				576	567	146	—	128	2	557	305	252	3	—	3	—	16	9	7
ALIÑA (62,49)																			
Aliña (capital)	Lugar	128,0	958	92	91	33	—	23	—	91	42	49	—	—	—	—	—	—	—
Alsina	Lugar	4,0	1.369	96	96	28	—	23	—	96	55	41	—	—	—	—	—	—	—
Forn	Caserío	6,1	..	19	19	—	—	—	—	—	—	—	6	—	4	—	19	9	10
Llovera	Lugar	0,6	1.020	45	45	15	—	11	—	45	23	22	—	—	—	—	—	—	—
Perlés	Lugar	3,0	799	67	67	21	—	17	—	67	32	35	—	—	—	—	—	—	—
Sorts	Lugar	0,7	1.219	92	92	27	—	22	—	92	54	38	—	—	—	—	—	—	—
Vall del Mitg	Caserío	2,0	..	25	25	—	—	—	—	—	—	—	6	—	5	—	25	14	11
TOTALES				436	435	124	—	96	—	391	206	185	12	—	9	—	44	23	21

MUNICIPIO (Superficie kms.²) SUBDIVISIÓN — Entidad singular	CATEGORÍA	Distancia — Km.	Altitud (si hay placa oficial u otra información veraz) — m.	POBLACION DERECHO	POBLACION HECHO	EN EDIFICACIONES AGRUPADAS: NÚMERO DE Viviendas	NÚMERO DE Alojamientos o albergues	NÚMERO DE HOGARES Privados	NÚMERO DE HOGARES Colectivos	POBLACIÓN RESIDENTE HABITUAL Total	Varones	Mujeres	EN EDIFICACIONES DISEMINADAS: NÚMERO DE Viviendas	NÚMERO DE Alojamientos o albergues	NÚMERO DE HOGARES Privados	NÚMERO DE HOGARES Colectivos	POBLACIÓN RESIDENTE HABITUAL Total	Varones	Mujeres
ALMACELLAS (48,91)																			
Almacellas (capital)	Lugar	21,0	289	4.528	4.489	971	—	1.006	2	3.811	1.884	1.927	167	—	161	—	655	342	313
Almacelletas	Lugar	6,0	320	31	29	—	—	—	—	—	—	—	8	—	8	—	29	17	12
Mas del Lleó	Caserío	4,0	310	19	19	—	—	—	—	—	—	—	5	—	5	—	19	9	10
TOTALES				4.578	4.537	971	—	1.006	2	3.811	1.884	1.927	180	—	174	—	703	368	335
ALMATRET (56,21)																			
Almatret (capital)	Lugar	50,0	462	1.034	1.023	341	—	305	—	1.006	493	513	—	3	3	—	10	5	5
ALMENAR (66,37)																			
Almenar (capital)	Villa	22,0	329	3.405	3.346	643	—	589	—	2.285	1.134	1.151	246	—	246	—	1.056	558	498
ALOS DE BALAGUER (68,76)																			
Alós de Balaguer (capital)	Villa	50,0	297	265	244	90	—	62	—	231	123	108	4	—	5	—	13	6	7
ALPICAT (70,63)																			
Alpicat (capital)	Lugar	8,0	974	1.442	1.439	334	2	331	—	1.213	613	600	53	2	55	—	217	114	103
Gimenells	Caserío	13 0	..	1.170	1.192	128	—	126	—	550	303	247	124	3	124	4	601	363	238
TOTALES				2.612	2.631	462	2	457	—	1.763	916	847	177	5	179	4	818	477	341
ALTRON (6,47)																			
Altrón (capital)	Lugar	130,0	955	105	104	25	—	25	—	105	52	53	—	—	—	—	—	—	—
Bernuy	Lugar	3,6	..	17	15	—	—	—	—	—	—	—	4	—	4	—	15	5	10
Sorre	Lugar	2,0	1.067	50	50	12	—	12	—	50	26	24	—	—	—	—	—	—	—
TOTALES				172	169	37	—	37	—	155	78	77	4	—	4	—	15	5	10
ANGLESOLA (23,68)																			
Anglesola (capital)	Villa	41,0	335	1.738	1.372	431	—	382	1	1.490	737	753	62	—	58	—	242	124	118
ANSERALL (21,17)																			
Anserall (capital)	Lugar	134,0	740	164	158	32	—	39	—	157	84	73	—	—	—	—	—	—	—
Calvinyá	Lugar	2,5	1.013	105	103	26	—	24	—	94	48	46	1	—	1	—	9	4	5
TOTALES				269	261	58	—	63	—	251	132	119	1	—	1	—	9	4	5
AÑA (80,87)																			
Alentorn	Lugar	1,5	394	337	322	95	—	84	—	317	160	157	2	—	2	—	5	4	1
Aña (capital)	Lugar	55,0	359	111	110	22	—	22	—	95	48	47	2	—	2	—	15	9	6
Folguer-Comiols	Caserío	13,0	686	66	65	—	—	—	—	—	—	—	17	—	16	—	65	37	28
Montargull	Lugar	4,0	509	128	125	31	—	28	—	109	59	50	4	—	4	—	16	7	9
Montmagastre	Lugar	3,0	764	212	203	—	—	—	—	—	—	—	47	—	46	—	201	116	85
Vall-Llebrera	Lugar	0,5	340	134	132	30	—	28	—	99	54	45	9	—	9	—	31	15	16
TOTALES				988	957	178	—	162	—	620	321	299	81	—	79	—	333	188	145
ARABELL (21,18)																			
Arabell (capital)	Lugar	129,0	738	40	43	10	—	10	—	43	24	19	—	—	—	—	—	—	—

MUNICIPIO (Superficie kms.²) SUBDIVISIÓN — Entidad singular	CATEGORÍA	Distancia — Km.	Altitud (si hay placa oficial u otra información veraz) — m.	POBLACION DERECHO	POBLACION HECHO	EN EDIFICACIONES AGRUPADAS NÚMERO DE Viviendas	NÚMERO DE Alojamientos o albergues	NÚMERO DE HOGARES Privados	NÚMERO DE HOGARES Colectivos	POBLACIÓN RESIDENTE HABITUAL Total	Varones	Mujeres	EN EDIFICACIONES DISEMINADAS NÚMERO DE Viviendas	NÚMERO DE Alojamientos o albergues	NÚMERO DE HOGARES Privados	NÚMERO DE HOGARES Colectivos	POBLACIÓN RESIDENTE HABITUAL Total	Varones
Ballestá	Lugar	2,5	793	86	86	10	—	12	—	58	31	27	7	—	7	—	27	15
Montferrer	Lugar	3,0	732	225	223	37	—	47	—	224	121	103	—	—	—	—	—	—
TOTALES				351	352	57	—	69	—	325	176	149	7	—	7	—	27	15
ARAMUNT (13,41)																		
Aramunt (capital)	Lugar	106,0	650	202	198	61	—	55	—	199	105	94	—	—	—	—	—	—
ARANSIS (25,38)																		
Aransís (capital)	Lugar	110,0	936	165	169	48	—	36	—	168	81	87	—	—	—	—	—	—
Sant Cristófol de la Vall	Lugar	3,3	..	34	34	—	—	—	—	—	—	—	9	—	7	—	34	19
Sant Martí de Barcedana	Lugar	2,1	746	43	42	10	—	9	—	42	21	21	—	—	—	—	—	—
Sant Miquel de la Vall	Lugar	3,0	845	117	116	35	—	27	—	116	57	59	—	—	—	—	—	—
TOTALES				359	361	93	—	72	—	326	159	167	9	—	7	—	34	19
ARAÑO (26,13)																		
Arañó (capital)	Lugar	65,0	..	17	19	—	—	—	—	—	—	—	4	—	4	—	19	12
Caños	Lugar	2,0	437	88	89	23	—	23	—	89	47	42	—	—	—	—	—	—
Concabella	Lugar	5,0	409	183	173	37	—	37	—	173	89	84	—	—	—	—	—	—
Hostafranchs	Lugar	3,7	434	217	212	50	—	50	—	212	117	95	—	—	—	—	—	—
Mollé	Lugar	0,8	..	5	5	—	—	—	—	—	—	—	2	—	2	—	5	3
Moncortés	Lugar	1,0	..	27	27	—	—	—	—	—	—	—	6	—	6	—	27	12
Ratera (La)	Caserío	6,0	..	26	23	—	—	—	—	—	—	—	6	—	6	—	23	11
TOTALES				563	548	110	—	110	—	474	253	221	18	—	18	—	74	38
ARBECA (58,64)																		
Arbeca (capital)	Villa	30,0	332	2.805	2.736	816	—	708	3	2.733	1.330	1.402	—	—	—	—	—	—
ARCABELL (17,51)																		
Arcabell (capital)	Lugar	143,0	1.142	127	126	34	—	34	—	126	65	61	—	—	—	—	—	—
Farga de Moles	Caserío	3,5	840	65	66	14	—	14	—	55	23	32	2	—	2	—	11	5
TOTALES				192	192	48	—	48	—	181	88	93	2	—	2	—	11	5
ARFA (18,94)																		
Arfa (capital)	Villa	128,0	668	289	293	59	—	59	—	275	141	134	3	—	3	—	15	8
Coma (La)	Caserío	4,5	960	39	44	10	—	10	—	39	19	20	—	—	—	—	—	—
Navinés	Caserío	8,0	..	26	26	—	—	—	—	—	—	—	6	—	6	—	26	16
TOTALES				354	363	69	—	69	—	314	160	154	9	—	9	—	41	24
ARISTOT (27,70)																		
Aristot (capital)	Lugar	154,0	1.223	56	56	14	—	14	—	56	25	31	—	—	—	—	—	—
Baños de San Vicente	Balneario	3,0	..	15	15	—	—	—	—	—	—	—	3	—	5	—	15	10
Castellnou de Carcolsé	Lugar	2,0	1.300	57	57	13	—	13	—	57	33	24	—	—	—	—	—	—
TOTALES				128	128	27	—	27	—	113	58	55	3	—	5	—	15	10
ARRES (11,53)																		
Arrés (capital)	Lugar	230,0	1.267	119	117	35	—	32	—	119	68	51	—	—	—	—	—	—

MUNICIPIO (Superficie kms.²) SUBDIVISIÓN — Entidad singular	CATEGORÍA	Distancia — Km.	Altitud (si hay placa oficial u otra información veraz) — m.	POBLACION DERECHO	POBLACION HECHO	EN EDIFICACIONES AGRUPADAS NÚMERO DE Viviendas	NÚMERO DE Alojamientos o albergues	NÚMERO DE HOGARES Privados	NÚMERO DE HOGARES Colectivos	POBLACIÓN RESIDENTE HABITUAL Total	POBLACIÓN RESIDENTE HABITUAL Varones	POBLACIÓN RESIDENTE HABITUAL Mujeres	EN EDIFICACIONES DISEMINADAS NÚMERO DE Viviendas	NÚMERO DE Alojamientos o albergues	NÚMERO DE HOGARES Privados	NÚMERO DE HOGARES Colectivos	POBLACIÓN RESIDENTE HABITUAL Total	POBLACIÓN RESIDENTE HABITUAL Varones	POBLACIÓN RESIDENTE HABITUAL Mujeres
ARROS Y VILA (28,41)																			
Arrós (capital)	Lugar	224,0	956	178	177	48	—	44	—	177	90	87	—	—	—	—	—	—	—
Vila	Lugar	1,1	1.096	83	83	24	—	21	—	83	40	43	—	—	—	—	—	—	—
TOTALES				261	260	72	—	65	—	260	130	130	—	—	—	—	—	—	—
ARS (35,36)																			
Ars (capital)	Lugar	149,0	1.362	61	60	12	—	12	—	60	35	25	—	—	—	—	—	—	—
Sant Joan Fumat	Lugar	5,0	1.011	71	73	—	—	—	—	—	—	—	15	—	15	—	73	38	35
TOTALES				132	133	12	—	12	—	60	35	25	15	—	15	—	73	38	35
ARSEGUELL (10,52)																			
Arseguell (capital)	Lugar	147,0	949	138	136	47	—	30	—	104	48	56	9	—	9	—	33	18	15
ARTESA DE LERIDA (24,06)																			
Artesa de Lérida (capital)	Lugar	10,0	202	1.231	1.206	309	—	273	1	1.091	536	555	26	1	26	—	99	49	50
ARTESA DE SEGRE (62,35)																			
Artesa de Segre (capital)	Ciudad	50,0	318	2.043	1.998	501	—	500	1	1.989	983	1.006	2	—	2	—	9	4	5
Baldomá	Lugar	4,0	334	304	299	64	—	74	—	299	151	148	—	—	—	—	—	—	—
Clua	Lugar	8,0	..	13	13	—	—	—	—	—	—	—	4	—	4	—	13	5	8
Collfret	Lugar	7,5	390	74	71	20	—	20	—	71	38	33	—	—	—	—	—	—	—
Fábrica (La)	Colonia	3,5	325	286	269	59	—	59	—	269	100	169	—	—	—	—	—	—	—
Puente Alentorn	Aldea	3,0	320	49	46	12	—	12	—	46	18	28	—	—	—	—	—	—	—
Vallderiet	Lugar	12,0	600	64	63	15	—	15	—	63	37	26	—	—	—	—	—	—	—
Vernet	Lugar	1,2	332	86	84	18	—	18	—	84	38	46	—	—	—	—	—	—	—
Vilves	Lugar	2,5	460	96	88	22	—	22	—	88	45	43	—	—	—	—	—	—	—
TOTALES				3.015	2.931	721	—	720	1	2.909	1.410	1.499	6	—	6	—	22	9	13
ARTIES (78,58)																			
Artiés (capital)	Villa	207,0	1.143	372	367	75	—	84	—	316	166	150	14	—	13	—	52	24	28
Garós	Lugar	3,0	1.115	145	139	32	—	33	—	145	76	69	—	—	—	—	—	—	—
TOTALES				517	506	107	—	117	—	461	242	219	14	—	13	—	52	24	28
ASENTIU (29,47)																			
Asentiu (capital)	Lugar	30,0	281	657	662	169	—	146	—	561	293	268	36	—	25	—	101	52	49
San Jorge de Mollé	Caserío	4,0	245	88	82	10	—	6	—	22	13	9	13	—	12	—	60	36	24
TOTALES				745	744	179	—	152	—	583	306	277	49	—	37	—	161	88	73
ASPA (10,08)																			
Aspa (capital)	Lugar	17,9	256	390	390	127	—	98	—	390	207	183	—	—	—	—	—	—	—
AVELLANES (48,70)																			
Avellanes (capital)	Lugar	50,0	567	212	199	59	—	55	—	199	118	81	—	—	—	—	—	—	—
Tartareu	Lugar	6,0	600	187	173	48	—	49	—	164	86	78	1	—	2	—	10	4	6
Villanueva de Avellanes o de la Sal	Lugar	4,0	603	229	204	50	—	50	—	196	98	98	3	—	3	—	10	5	5
TOTALES				628	576	157	—	154	—	559	302	257	4	—	5	—	20	9	11

Provincia de LERIDA

MUNICIPIO (Superficie kms.²) SUBDIVISIÓN — Entidad singular	CATEGORÍA	Distancia — Km.	Altitud (si hay placa oficial u otra información veraz) — m.	POBLACION DERECHO	POBLACION HECHO	EN EDIFICACIONES AGRUPADAS: NÚMERO DE Viviendas	NÚMERO DE Alojamientos o albergues	NÚMERO DE HOGARES Privados	NÚMERO DE HOGARES Colectivos	POBLACIÓN RESIDENTE HABITUAL Total	Varones	Mujeres	EN EDIFICACIONES DISEMINADAS: NÚMERO DE Viviendas	NÚMERO DE Alojamientos o albergues	NÚMERO DE HOGARES Privados	NÚMERO DE HOGARES Colectivos	POBLACIÓN RESIDENTE HABITUAL Total	Varones
AYTONA (67,22)																		
Aytona (capital)	Villa	23,0	110	2.322	2.293	580	—	532	2	2.229	1.091	1.138	32	—	12	—	53	26
Central de Fuerzas Eléctricas de Cataluña, S. A.	Fábrica	3,0	..	27	27	—	—	—	—	—	—	—	8	—	8	—	25	11
TOTALES				2.349	2.320	580	—	532	2	2.229	1.091	1.138	40	—	20	—	78	37
BAGERQUE (61,06)																		
Bagerque (capital)	Lugar	204,0	1.419	73	71	23	—	17	—	71	37	34	—	—	—	—	—	—
BAHENT (52,50)																		
Bahent (capital)	Lugar	132,0	1.050	66	60	10	—	10	—	62	31	31	—	—	—	—	—	—
Buseu	Caserío	7,0	..	3	3	—	—	—	—	—	—	—	2	—	1	—	3	2
Sant Sebastiá	Caserío	4,0	..	34	33	—	—	—	—	—	—	—	8	—	7	—	33	15
Solduga	Caserío	14,0	..	12	12	—	—	—	—	—	—	—	4	—	4	—	12	7
Usén	Caserío	4,0	..	35	35	—	—	—	—	—	—	—	6	—	6	—	34	20
TOTALES				150	143	10	—	10	—	62	31	31	20	—	18	—	82	44
BALAGUER (57,40)																		
Balaguer (capital)	Ciudad	30,0	233	8.339	8.342	2.163	—	2.013	17	8.036	3.989	4.047	78	—	65	—	269	143
BARBENS (7,30)																		
Barbens (capital)	Lugar	40,0	283	954	933	227	—	217	—	902	442	460	7	—	6	—	31	14
BARONIA DE RIALP (142,68)																		
Bellfort	Aldea	3,0	530	37	37	—	—	—	—	—	—	—	9	—	7	—	37	21
Gualter	Lugar	5,0	395	156	166	48	—	39	—	140	74	66	9	—	6	—	15	8
Palau	Caserío	4,0	..	49	49	—	—	—	—	—	—	—	12	—	11	—	49	24
Palleróls	Caserío	8,0	800	65	64	—	—	—	—	—	—	—	18	—	12	—	64	33
Politg	Caserío	2,0	..	42	42	12	—	12	—	42	23	19	—	—	—	—	—	—
Puig	Aldea	9,0	631	33	38	—	—	—	—	—	—	—	16	—	9	—	33	21
San Cristóbal	Caserío	6,0	710	65	65	—	—	—	—	—	—	—	18	—	15	—	65	31
San Martín	Caserío	4,0	550	49	48	—	—	—	—	—	—	—	15	—	7	—	48	28
Serra (La)	Caserío	3,0	631	76	77	—	—	—	—	—	—	—	22	—	15	—	76	37
Torra (La) (capital)	Casa C.	72,0	474	38	41	—	—	—	—	—	—	—	11	—	11	—	38	20
Villaplana	Lugar	5,0	..	28	28	—	—	—	—	—	—	—	9	—	5	—	28	14
TOTALES				638	655	60	—	51	—	182	97	85	139	—	98	—	453	237
BARRUERA (190,91)																		
Barruera (capital)	Lugar	184,0	1.130	183	168	39	—	38	—	164	89	75	1	—	1	—	4	3
Bohí	Lugar	4,8	1.240	193	172	41	—	40	1	151	75	76	12	—	4	3	20	10
Cardet	Lugar	2,3	1.193	55	37	—	—	—	—	—	—	—	9	—	9	—	37	15
Coll	Lugar	5,1	1.180	69	56	14	—	14	—	56	28	28	—	—	—	—	—	—
Erilavall	Lugar	3,6	1.250	137	123	25	—	24	—	126	57	69	—	—	—	—	—	—
Tahull	Lugar	7,5	1.520	219	190	44	—	44	—	191	100	91	—	—	—	—	—	—
TOTALES				856	746	163	—	160	1	688	349	339	22	—	14	3	61	28
BASELLA (70,80)																		
Aguilar	Aldea	0,5	579	68	68	18	—	14	—	66	36	30	—	—	—	—	—	—
Altés	Aldea	1,8	491	100	100	22	—	20	—	100	55	45	—	—	—	—	—	—
Basella (capital)	Lugar	83,0	425	76	76	18	—	15	—	74	40	34	—	—	—	—	—	—
Castellnou de Basella	Villa	1,0	408	58	58	21	—	15	—	58	29	29	—	—	—	—	—	—

MUNICIPIO (Superficie kms.²) SUBDIVISIÓN — Entidad singular	CATEGORÍA	Distancia — Km.	Altitud (si hay placa oficial u otra información veraz) — m.	POBLACION DERECHO	POBLACION HECHO	EN EDIFICACIONES AGRUPADAS NÚMERO DE Viviendas	NÚMERO DE Alojamientos o albergues	NÚMERO DE HOGARES Privados	NÚMERO DE HOGARES Colectivos	POBLACIÓN RESIDENTE HABITUAL Total	Varones	Mujeres	EN EDIFICACIONES DISEMINADAS NÚMERO DE Viviendas	NÚMERO DE Alojamientos o albergues	NÚMERO DE HOGARES Privados	NÚMERO DE HOGARES Colectivos	POBLACIÓN RESIDENTE HABITUAL Total	Varones	Mujeres
Clúa (La)	Lugar	2,0	468	42	42	10	—	9	—	42	27	15	—	—	—	—	—	—	—
Guardiola	Aldea	6,0	682	34	34	—	—	—	—	—	—	—	9	—	7	—	34	19	15
Mirambell	Aldea	6,0	..	31	31	—	—	—	—	—	—	—	7	—	6	—	31	15	16
Ogern	Aldea	5,0	489	209	208	44	—	44	—	208	109	99	—	—	—	—	—	—	—
TOTALES				618	617	133	—	117	—	548	296	252	16	—	13	—	65	34	31
BAUSEN (17,62)																			
Bausén (capital)	Lugar	246,0	931	170	170	40	—	40	—	170	87	83	—	—	—	—	—	—	—
Pontaut	Caserío	3,0	..	66	66	17	—	16	1	66	37	29	—	—	—	—	—	—	—
TOTALES				236	236	57	—	56	1	236	124	112	—	—	—	—	—	—	—
BELIANES (15,77)																			
Belianes (capital)	Lugar	36,0	373	968	961	301	—	263	—	942	468	474	—	—	—	—	—	—	—
BELLCAIRE DE URGEL (31,04)																			
Bellcaire de Urgel (capital)	Lugar	35,0	267	1.564	1.563	388	—	361	—	1.458	717	741	22	2	17	—	79	42	37
Pedris	Caserío	2,0	263	172	170	—	—	—	—	—	—	—	39	—	37	—	170	94	76
TOTALES				1.736	1.733	388	—	361	—	1.458	717	741	61	2	54	—	249	136	113
BELL-LLOCH (35,12)																			
Bell-Lloch (capital)	Lugar	13,6	196	2.240	2.226	494	—	479	1	1.933	971	962	64	—	67	—	277	135	142
BELLMUNT (4,97)																			
Bellmunt (capital)	Lugar	40,0	379	310	301	75	—	75	—	288	149	139	5	—	5	—	16	6	10
BELLPUIG (35,04)																			
Bellpuig (capital)	Villa	32,0	308	2.982	2.894	728	—	687	7	2.617	1.289	1.328	52	—	51	3	275	168	107
Seana	Barrio	5,0	306	264	260	68	—	63	—	260	144	116	—	—	—	—	—	—	—
TOTALES				3.246	3.154	796	—	750	7	2.877	1.433	1.444	52	—	51	3	275	168	107
BELLVER DE CERDAÑA (64,33)																			
Anas	Aldea	2,0	..	—	3	—	—	—	—	—	—	—	1	—	1	—	—	—	—
Badés	Caserío	2,3	..	14	12	—	—	—	—	—	—	—	3	—	3	—	12	6	6
Balltarga	Lugar	2,1	1.080	50	50	17	—	12	—	50	26	24	—	—	—	—	—	—	—
Bellver (capital)	Villa	164,0	1.061	956	962	329	—	261	7	926	460	466	—	—	—	—	—	—	—
Bor	Lugar	2,4	1.100	84	84	33	—	22	—	82	42	40	—	—	—	—	—	—	—
Caborríu de Bellver	Caserío	1,2	..	25	27	—	—	—	—	—	—	—	6	—	5	—	25	12	13
Nas	Lugar	3,5	1.230	38	39	13	—	9	—	39	20	19	—	—	—	—	—	—	—
Nefol	Aldea	3,1	..	10	10	—	—	—	—	—	—	—	2	—	2	—	10	7	3
Oliá y Santa Eugenia	Caserío	2,4	..	61	72	20	—	16	—	65	34	31	—	—	—	—	—	—	—
Pedra	Lugar	3,6	..	29	29	—	—	—	—	—	—	—	8	—	8	—	29	12	17
Pi	Lugar	1,8	1.080	113	113	40	—	29	—	113	57	56	—	—	—	—	—	—	—
Riu de Santa María	Lugar	0,4	1.030	82	85	25	—	22	—	84	39	45	—	—	—	—	—	—	—
Sant Martí dels Castells	Aldea	4,4	..	7	7	—	—	—	—	—	—	—	1	—	1	—	7	3	4
Santa Magdalena	Aldea	3,1	..	13	13	—	—	—	—	—	—	—	6	—	4	—	13	8	5
Talló	Aldea	0,6	1.053	50	49	17	—	12	—	49	27	22	—	—	—	—	—	—	—
TOTALES				1.532	1.555	494	—	383	7	1.408	705	703	27	—	24	—	96	48	48

Provincia de LERIDA

MUNICIPIO (Superficie kms.²) / SUBDIVISIÓN / — / Entidad singular	CATEGORÍA	Distancia — Km.	Altitud (si hay placa oficial u otra información veraz) — m.	POBLACION DERECHO	POBLACION HECHO	EN EDIFICACIONES AGRUPADAS: NÚMERO DE Viviendas	NÚMERO DE Alojamientos o albergues	NÚMERO DE HOGARES Privados	NÚMERO DE HOGARES Colectivos	POBLACIÓN RESIDENTE HABITUAL Total	Varones	Mujeres	EN EDIFICACIONES DISEMINADAS: NÚMERO DE Viviendas	NÚMERO DE Alojamientos o albergues	NÚMERO DE HOGARES Privados	NÚMERO DE HOGARES Colectivos	POBLACIÓN RESIDENTE HABITUAL Total	Varones
BELLVIS (46,20)																		
Archs	Lugar	2,0	217	267	266	63	—	62	—	267	142	125	—	—	—	—	—	—
Bellvís (capital)	Villa	20,0	207	2.444	2.423	635	—	596	1	2.209	1.077	1.132	49	—	49	—	213	108
Tarroiges (Les)	Caserío	6,0	..	27	34	—	—	—	—	—	—	—	8	—	8	—	34	19
TOTALES				2.738	2.723	698	—	658	1	2.476	1.219	1.257	57	—	57	—	247	127
BENAVENT (21,55)																		
Benavent de Tremp (capital)	Lugar	80,0	1.004	137	134	19	—	17	—	85	48	37	13	—	12	—	48	25
Biscarri	Lugar	2,5	934	160	158	33	—	33	—	160	85	75	—	—	—	—	—	—
TOTALES				297	292	52		50	—	245	133	112	13	—	12	—	48	25
BENAVENT DE LERIDA (7,55)																		
Benavent de Lérida (capital)	Lugar	9,0	234	831	821	208	—	190	—	737	385	352	27	—	19	—	79	41
BENES (62,44)																		
Avellanós	Lugar	6,0	1.393	72	69	12	—	9	—	41	23	18	8	—	7	—	28	16
Batlíu de Sas o Sas	Lugar	4,0	1.381	37	36	10	—	8	—	36	15	21	—	—	—	—	—	—
Benés (capital)	Lugar	135,0	..	22	22	—	—	—	—	—	—	—	4	—	4	—	22	11
Castellnou de Avellanós	Lugar	10,5	..	26	26	—	—	—	—	—	—	—	6	—	6	—	26	15
Castellvell de Bellera	Caserío	10,6	..	13	13	—	—	—	—	—	—	—	2	—	2	—	13	6
Manyanet	Lugar	3,0	1.488	60	59	19	—	17	—	59	35	24	—	—	—	—	—	—
Mesull	Caserío	3,0	..	28	25	—	—	—	—	—	—	—	7	—	7	—	25	16
Sentís	Lugar	3,0	1.285	57	54	12	—	12	—	54	30	24	—	—	—	—	—	—
TOTALES				315	304	53	—	46	—	190	103	87	27	—	26	—	114	64
BESCARAN (33,37)																		
Bescarán (capital)	Lugar	146,1	1.360	167	167	44	—	45	—	164	88	76	1	—	1	—	3	2
BETLAN (24,86)																		
Aubert	Lugar	0,7	912	152	152	46	—	40	—	152	73	79	—	—	—	—	—	—
Betlán (capital)	Lugar	222,0	1.041	40	39	—	—	—	—	—	—	—	9	—	9	—	39	22
Mont	Lugar	0,8	1.237	69	69	16	—	14	—	69	34	35	—	—	—	—	—	—
Montcorbán	Lugar	0,8	..	40	40	12	—	10	—	40	20	20	—	—	—	—	—	—
TOTALES				301	300	74	—	64	—	261	127	134	9	—	9	—	39	22
BIOSCA (66,32)																		
Biosca (capital)	Villa	80,0	454	307	307	80	—	65	—	239	112	127	19	—	15	—	68	41
Lloverola	Caserío	6,0	612	154	154	—	—	—	—	—	—	—	36	—	33	—	154	90
TOTALES				461	461	80	—	65	—	239	112	127	55	—	48	—	222	131
BOBERA (30,90)																		
Bobera (capital)	Lugar	46,0	297	639	626	191	—	167	—	626	321	305	—	—	—	—	—	—
BORDAS (LAS) (21,55)																		
Arró	Lugar	2,0	930	110	108	20	—	23	—	107	57	50	—	—	—	—	—	—

MUNICIPIO (Superficie kms.²) / SUBDIVISIÓN — Entidad singular	CATEGORÍA	Distancia — Km.	Altitud (si hay placa oficial u otra información veraz) — m.	POBLACION DERECHO	POBLACION HECHO	EN EDIFICACIONES AGRUPADAS: NÚMERO DE Viviendas	NÚMERO DE Alojamientos o albergues	NÚMERO DE HOGARES Privados	NÚMERO DE HOGARES Colectivos	POBLACIÓN RESIDENTE HABITUAL Total	Varones	Mujeres	EN EDIFICACIONES DISEMINADAS: NÚMERO DE Viviendas	NÚMERO DE Alojamientos o albergues	NÚMERO DE HOGARES Privados	NÚMERO DE HOGARES Colectivos	POBLACIÓN RESIDENTE HABITUAL Total	Varones	Mujeres
Begós	Lugar	2,0	..	37	37	—	—	—	—	—	—	—	9	—	9	—	37	23	14
Benós	Lugar	1,0	..	94	93	17	—	22	—	93	51	42	—	—	—	—	—	—	—
Bordas (Las) (capital)	Lugar	218,0	852	275	264	63	—	73	—	268	131	137	—	—	—	—	—	—	—
TOTALES				516	502	100	—	118	—	468	239	229	9	—	9	—	37	23	14
BORJAS BLANCAS (61,85)																			
Borjas Blancas (capital)	Ciudad	21,0	310	5.198	5.086	1.306	—	1.269	2	4.775	2.323	2.452	81	—	81	—	310	156	154
BOSOST (28,15)																			
Bosost (capital)	Villa	232,0	710	966	959	256	—	254	2	955	477	478	—	—	—	—	—	—	—
CABANABONA (14,18)																			
Cabanabona (capital)	Lugar	73,0	421	203	199	49	—	50	—	186	99	87	2	—	3	—	13	8	5
Vilamajor	Lugar	1,9	465	22	22	—	—	—	—	—	—	—	7	—	8	—	22	9	13
TOTALES				225	221	49	—	50	—	186	99	87	9	—	11	—	35	17	18
CABO (79,51)																			
Cabó (capital)	Lugar	120,0	768	155	149	30	—	29	—	115	58	57	7	—	7	—	34	19	15
Pujal	Aldea	6,6	650	61	59	10	—	10	—	50	27	23	2	—	2	—	9	5	4
Senyús	Aldea	6,8	1.134	46	42	—	—	—	—	—	—	—	10	—	10	—	44	24	20
Vilar	Lugar	2,1	715	152	145	24	—	25	—	103	53	50	7	—	7	—	44	19	25
TOTALES				414	395	65	—	64	—	268	138	130	26	—	26	—	131	67	64
CAMARASA (83,75)																			
Camarasa (capital)	Villa	40,0	321	1.189	1.162	292	—	282	—	1.049	544	505	24	—	24	—	112	59	53
San Lorenzo de Mongay	Lugar	3,0	280	337	334	65	—	65	—	291	153	138	6	—	6	—	43	25	18
TOTALES				1.526	1.496	357	—	347	—	1.340	697	643	30	—	30	—	155	84	71
CANEJAN (48,31)																			
Burdius	Aldea	8,0	..	11	10	—	—	—	—	—	—	—	5	—	5	—	10	7	3
Campespín	Aldea	4,0	..	7	7	—	—	—	—	—	—	—	3	—	3	—	7	3	4
Caneján (capital)	Villa	246,0	906	208	169	59	—	53	—	205	107	98	—	—	—	—	—	—	—
Casiñán	Aldea	3,0	..	9	8	—	—	—	—	—	—	—	3	—	3	—	8	5	3
Morón y Mola	Aldea	3,2	..	3	23	—	—	—	—	—	—	—	10	—	10	—	23	14	9
Pradet	Aldea	9,2	..	25	5	—	—	—	—	—	—	—	2	—	2	—	5	3	2
Puntaut	Aldea	4,5	..	17	17	—	—	—	—	—	—	—	3	—	3	—	17	9	8
Pursingles	Aldea	5,0	2.035	24	23	—	—	—	—	—	—	—	9	—	9	—	23	12	11
San Juan de Torón	Caserío	8,1	..	20	20	—	—	—	—	—	—	—	3	—	3	—	20	13	7
TOTALES				324	282	59	—	53	—	205	107	98	38	—	38	—	113	66	47
CASTELLAR DE LA RIBERA (60,12)																			
Castellar de la Ribera (capital)	Lugar	100,0	657	96	96	—	—	—	—	—	—	—	20	—	20	—	96	59	37
Ceuro	Caserío	2,6	610	82	82	—	—	—	—	—	—	—	14	—	14	—	82	39	43
Clara	Caserío	3,0	831	107	107	—	—	—	—	—	—	—	19	—	19	—	107	51	56
Pampa	Caserío	8,0	764	12	12	—	—	—	—	—	—	—	4	—	4	—	12	7	5
TOTALES				297	297	—	—	—	—	—	—	—	57	—	57	—	297	156	141

Provincia de LERIDA

MUNICIPIO (Superficie kms.²) SUBDIVISIÓN — Entidad singular	CATEGORÍA	Distancia — Km.	Altitud (si hay placa oficial u otra información veraz) — m.	POBLACION DERECHO	POBLACION HECHO	EN EDIFICACIONES AGRUPADAS NÚMERO DE Viviendas	NÚMERO DE Alojamientos o albergues	NÚMERO DE HOGARES Privados	NÚMERO DE HOGARES Colectivos	POBLACIÓN RESIDENTE HABITUAL Total	Varones	Mujeres	EN EDIFICACIONES DISEMINADAS NÚMERO DE Viviendas	NÚMERO DE Alojamientos o albergues	NÚMERO DE HOGARES Privados	NÚMERO DE HOGARES Colectivos	POBLACIÓN RESIDENTE HABITUAL Total	Varones	Mujeres
CASTELLAS (20,93)																			
Biscarbó	Caserío	3,4	..	14	14	—	—	—	—	—	—	—	5	—	3	—	14	7	7
Castellás (capital)	Lugar	141,0	1.301	45	45	14	—	10	—	45	22	23	—	—	—	—	—	—	—
Junyent	Lugar	3,5	1.367	48	45	11	—	6	—	34	15	19	4	—	3	—	14	7	7
TOTALES				107	104	25	—	16	—	79	37	42	9	—	6	—	28	14	14
CASTELLCIUTAT (4,74)																			
Castellciutat (capital)	Villa	131,0	721	589	578	144	—	142	—	563	286	277	3	—	2	—	8	4	4
CASTELLDANS (64,91)																			
Castelldáns (capital)	Lugar	20,0	353	1.286	1.282	358	—	352	—	1.254	612	642	8	—	8	—	28	14	14
CASTELLNOU DE SEANA (16,33)																			
Castellnou de Seana (capital)	Lugar	30,0	269	1.011	1.003	248	—	228	—	881	438	443	27	—	27	—	115	60	55
CASTELLO DE FARFAÑA (52,97)																			
Castelló de Farfaña (capital)	Villa	38,0	358	1.028	986	311	—	244	—	944	490	454	10	—	9	—	35	20	15
CASTELLSERA (15,84)																			
Castellserá (capital)	Lugar	42,0	267	1.335	1.317	355	—	313	—	1.177	562	615	34	—	34	—	140	70	70
CAVA (42,05)																			
Ansobell	Lugar	0,4	1.338	76	76	25	—	20	—	70	38	32	2	—	2	—	6	5	1
Cavá (capital)	Lugar	156,0	1.291	37	37	12	—	6	—	27	17	10	3	—	3	—	10	8	2
Querforadat	Lugar	6,0	1.380	80	80	30	—	19	—	80	39	41	—	—	—	—	—	—	—
TOTALES				193	193	67	—	45	—	177	94	83	5	—	5	—	16	13	3
CERVERA (37,99)																			
Cervera (capital)	Ciudad	57,0	548	5.258	5.215	1.307	—	1.286	9	5.143	2.474	2.669	25	1	26	—	108	54	54
Vergós	Lugar	2,0	480	117	115	25	—	24	—	116	62	54	—	—	—	—	—	—	—
TOTALES				5.375	5.330	1.332	—	1.310	9	5.259	2.536	2.723	25	1	26	—	108	54	54
CERVIA (34,42)																			
Cerviá (capital)	Lugar	40,0	444	1.328	1.299	377	—	372	1	1.291	637	654	—	—	—	—	—	—	—
CIUTADILLA (16,68)																			
Ciutadilla (capital)	Villa	57,0	519	467	458	171	—	123	—	422	214	208	9	—	7	—	29	13	16
CIVIS (63,52)																			
Argolell	Lugar	5,0	1.125	73	73	10	—	9	1	48	32	16	6	—	6	—	24	13	11
Asnurri	Lugar	4,0	1.194	47	46	—	—	—	—	—	—	—	9	—	9	—	46	23	23
Civís (capital)	Lugar	147,0	1.511	157	153	38	—	38	—	152	79	73	—	—	—	—	—	—	—
Os de Civís	Lugar	10,0	1.620	50	50	13	—	13	—	49	28	21	—	—	—	—	—	—	—
TOTALES				327	322	61	—	60	1	249	139	110	15	—	15	—	70	36	34

MUNICIPIO (Superficie kms.²) / SUBDIVISIÓN — Entidad singular	CATEGORÍA	Distancia — Km.	Altitud (si hay placa oficial u otra información veraz) — m.	POBLACION DERECHO	POBLACION HECHO	EN EDIFICACIONES AGRUPADAS: NÚMERO DE Viviendas	NÚMERO DE Alojamientos o albergues	NÚMERO DE HOGARES Privados	NÚMERO DE HOGARES Colectivos	POBLACIÓN RESIDENTE HABITUAL Total	Varones	Mujeres	EN EDIFICACIONES DISEMINADAS: NÚMERO DE Viviendas	NÚMERO DE Alojamientos o albergues	NÚMERO DE HOGARES Privados	NÚMERO DE HOGARES Colectivos	POBLACIÓN RESIDENTE HABITUAL Total	Varones	Mujeres
CLARAVALLS (20,27)																			
Claravalls (capital)	Lugar	43,0	337	395	392	116	—	130	—	389	198	191	2	—	2	—	4	2	2
Monmagastrell	Aldea	2,8	321	135	135	33	—	47	—	135	69	66	—	—	—	—	—	—	—
TOTALES				530	527	149	—	177	—	524	267	257	2	—	2	—	4	2	2
CLARIANA (40,41)																			
Clariana (capital)	Lugar	110,0	500	168	168	—	—	—	—	—	—	—	33	—	34	—	168	83	85
Joval	Caserío	2,6	643	96	96	—	—	—	—	—	—	—	14	—	14	—	96	45	51
Ortoneda	Caserío	2,6	704	58	57	—	—	—	—	—	—	—	11	—	12	—	56	33	23
TOTALES				322	321	—	—	—	—	—	—	—	58	—	60	—	320	161	159
CLAVEROL (22,42)																			
Claverol (capital)	Lugar	113,0	767	68	66	19	—	19	—	66	38	28	—	—	—	—	—	—	—
Pont de Claverol	Lugar	1,4	507	144	144	41	—	41	—	144	74	70	—	—	—	—	—	—	—
Sant Martí de Canals	Lugar	4,0	643	107	107	27	—	26	—	106	58	48	—	—	—	—	—	—	—
Sosís	Lugar	1,0	587	78	77	22	—	20	—	78	45	33	—	—	—	—	—	—	—
TOTALES				397	394	109	—	106	—	394	215	179	—	—	—	—	—	—	—
COGULL (17,44)																			
Cogull (capital)	Lugar	22,0	279	366	366	122	—	96	—	366	187	179	—	—	—	—	—	—	—
COLL DE NARGO (43,33)																			
Coll de Nargó (capital)	Lugar	104,0	753	655	643	283	—	173	—	621	318	303	5	—	4	—	22	14	8
Masies (Les)	Caserío	3,0	598	149	165	26	—	26	—	88	48	40	9	—	9	—	60	29	31
TOTALES				804	808	309	—	199	—	709	366	343	14	—	13	—	82	43	39
CONQUES (18,39)																			
Conques (capital)	Villa	103,0	635	253	245	77	—	65	—	233	114	119	5	—	3	—	12	7	5
CORBINS (21,27)																			
Corbins (capital)	Lugar	9,5	211	1.051	1.047	244	—	232	—	905	436	469	38	—	38	—	141	65	76
CUBELLS (39,04)																			
Cubells (capital)	Villa	40,0	499	620	614	236	—	129	—	510	257	253	21	—	21	—	94	51	43
Torre de Fluviá	Lugar	2,1	329	89	89	33	—	33	—	89	46	43	—	—	—	—	—	—	—
TOTALES				709	703	269	—	162	—	599	303	296	21	—	21	—	94	51	43
DONCELL (22,55)																			
Doncell (capital)	Lugar	50,0	457	95	94	31	—	29	—	94	45	49	—	—	—	—	—	—	—
Montclar	Lugar	4,7	470	267	260	67	—	63	—	254	120	134	1	—	1	—	6	2	4
Puelles	Lugar	4,3	351	79	77	16	—	16	—	77	45	32	—	—	—	—	—	—	—
Rocaverti	Lugar	1,5	477	17	17	—	—	—	—	—	—	—	4	—	4	—	17	9	8
TOTALES				458	448	114	—	108	—	425	210	215	5	—	5	—	23	11	12

Provincia de LERIDA

MUNICIPIO (Superficie kms.²) SUBDIVISIÓN — Entidad singular	CATEGORÍA	Distancia — Km.	Altitud (si hay placa oficial u otra información veraz) — m.	POBLACION DERECHO	POBLACION HECHO	EN EDIFICACIONES AGRUPADAS: NÚMERO DE Viviendas	NÚMERO DE Alojamientos o albergues	NÚMERO DE HOGARES Privados	NÚMERO DE HOGARES Colectivos	POBLACIÓN RESIDENTE HABITUAL Total	Varones	Mujeres	EN EDIFICACIONES DISEMINADAS: NÚMERO DE Viviendas	NÚMERO DE Alojamientos o albergues	NÚMERO DE HOGARES Privados	NÚMERO DE HOGARES Colectivos	POBLACIÓN RESIDENTE HABITUAL Total	Varones
DURRO (28,56)																		
Durro (capital)	Lugar	186,0	1.386	227	197	41	—	41	—	220	114	106	—	—	—	—	—	—
Sarahís	Lugar	3,7	1.337	21	20	—	—	—	—	—	—	—	5	—	5	—	20	11
TOTALES				248	217	41	—	41	—	220	114	106	5	—	5	—	20	11
ELLAR (9,83)																		
Cortás	Lugar	2,0	..	29	35	—	—	—	—	—	—	—	8	—	8	—	35	18
Ellar (capital)	Lugar	175,0	1.447	43	43	13	—	11	—	43	25	18	—	—	—	—	—	—
TOTALES				72	78	13	—	11	—	43	25	18	8	—	8	—	35	18
ENVINY (31,70)																		
Enviny (capital)	Lugar	145,0	1.154	84	84	22	—	17	—	81	39	42	—	—	—	—	—	—
Llarvent	Lugar	2,0	1.073	40	41	—	—	—	—	—	—	—	9	—	7	—	39	25
Montardit	Lugar	2,0	946	64	65	27	—	16	—	65	35	30	—	—	—	—	—	—
Olp	Lugar	4,5	1.099	138	134	29	—	25	—	124	70	54	3	—	2	—	9	4
Pujal	Lugar	2,5	1.161	49	49	12	—	10	—	49	31	18	—	—	—	—	—	—
Ribera de Montardit	Lugar	4,0	680	41	44	13	—	11	—	43	25	18	—	—	—	—	—	—
TOTALES				416	417	103	—	79	—	362	200	162	12	—	9	—	48	29
ESCALO (34,21)																		
Escaló (capital)	Lugar	160,0	864	130	129	30	—	30	—	129	72	57	—	—	—	—	—	—
Escart	Lugar	4,1	1.230	69	68	16	—	17	—	68	36	32	—	—	—	—	—	—
Estarón	Lugar	4,3	1.071	57	57	—	—	—	—	—	—	—	9	—	9	—	57	30
TOTALES				256	254	46	—	47	—	197	108	89	9	—	9	—	57	30
ESCUÑAU (20,96)																		
Betrén	Lugar	1,1	1.036	137	137	31	—	32	—	137	69	68	—	—	—	—	—	—
Casarill	Lugar	0,3	..	60	60	13	—	13	—	60	32	28	—	—	—	—	—	—
Escuñau (capital)	Lugar	215,5	1.049	91	91	21	—	21	—	91	44	47	—	—	—	—	—	—
TOTALES				288	288	65	—	66	—	288	145	143	—	—	—	—	—	—
ESPLUGA CALVA (21,63)																		
Espluga Calva (capital)	Villa	36,0	434	789	781	283	—	206	1	778	393	385	—	—	—	—	—	—
ESPLUGA DE SERRA (68,19)																		
Aulás	Caserío	5,6	..	32	32	—	—	—	—	—	—	—	9	—	9	—	32	21
Castarné de les Olles	Lugar	15,0	..	16	16	—	—	—	—	—	—	—	5	—	5	—	16	11
Castellet	Lugar	3,7	1.090	27	27	—	—	—	—	—	—	—	8	—	8	—	27	16
Espluga de Serra (capital)	Lugar	120,0	1.196	82	82	16	—	16	—	62	37	25	6	—	6	—	20	12
Masos de Tamurcia	Lugar	6,5	..	29	29	—	—	—	—	—	—	—	6	—	6	—	29	17
Torre de Tamurcia	Lugar	1,6	1.048	60	60	12	—	12	—	51	25	26	2	—	2	—	9	2
TOTALES				246	246	28	—	28	—	113	62	51	36	—	36	—	133	79

MUNICIPIO (Superficie kms.²) — SUBDIVISIÓN — Entidad singular	CATEGORÍA	Distancia — Km.	Altitud (si hay placa oficial u otra información veraz) — m.	POBLACION DERECHO	POBLACION HECHO	EN EDIFICACIONES AGRUPADAS: NÚMERO DE Viviendas	NÚMERO DE Alojamientos o albergues	NÚMERO DE HOGARES Privados	NÚMERO DE HOGARES Colectivos	POBLACIÓN RESIDENTE HABITUAL Total	POBLACIÓN RESIDENTE HABITUAL Varones	POBLACIÓN RESIDENTE HABITUAL Mujeres	EN EDIFICACIONES DISEMINADAS: NÚMERO DE Viviendas	NÚMERO DE Alojamientos o albergues	NÚMERO DE HOGARES Privados	NÚMERO DE HOGARES Colectivos	POBLACIÓN RESIDENTE HABITUAL Total	POBLACIÓN RESIDENTE HABITUAL Varones	POBLACIÓN RESIDENTE HABITUAL Mujeres
ESPOT (97,22)																			
Espot (capital)	Lugar	169,0	1.318	353	350	77	—	81	2	350	197	153	—	—	—	—	—	—	—
Estahís	Lugar	2,8	..	30	30	—	—	—	—	—	—	—	7	—	8	—	30	17	13
TOTALES				383	380	77	—	81	2	350	197	153	7	—	8	—	30	17	13
ESTACH (31,02)																			
Arcalís	Lugar	7,0	769	44	41	14	—	12	—	44	22	22	—	—	—	—	—	—	—
Baró	Caserío	5,0	640	60	51	15	—	15	—	58	25	33	—	—	—	—	—	—	—
Escós	Lugar	3,0	774	36	35	—	—	—	—	—	—	—	8	—	7	—	35	15	20
Estach (capital)	Lugar	107,1	1.167	110	102	29	—	26	—	105	57	48	—	—	—	—	—	—	—
Mencuy	Lugar	4,0	1.256	30	30	—	—	—	—	—	—	—	6	—	5	—	30	21	9
TOTALES				280	259	58	—	53	—	207	104	103	14	—	12	—	65	36	29
ESTAHON (37,07)																			
Anás	Lugar	2,0	1.131	51	48	12	—	11	—	50	29	21	—	—	—	—	—	—	—
Aynet de Cardós	Lugar	4,3	930	69	78	15	—	20	—	69	40	29	—	—	—	—	—	—	—
Bonestarre	Lugar	2,0	1.084	27	25	—	—	—	—	—	—	—	5	—	4	—	25	14	11
Estahón (capital)	Lugar	160,0	1.237	90	88	19	—	19	—	89	47	42	—	—	—	—	—	—	—
Lladrós	Lugar	4,5	1.019	51	63	19	—	21	—	51	28	23	—	—	—	—	—	—	—
TOTALES				288	302	65	—	71	—	259	144	115	5	—	4	—	25	14	11
ESTARAS (20,90)																			
Altarriba	Lugar	2,6	..	23	23	11	—	6	—	23	12	11	—	—	—	—	—	—	—
Estarás (capital)	Lugar	68,0	596	52	50	15	—	10	—	50	27	23	—	—	—	—	—	—	—
Farrán	Lugar	7,1	667	132	128	43	—	31	—	126	67	59	1	—	1	—	3	1	2
Gaver	Caserío	1,2	607	50	48	15	—	11	—	46	25	21	—	—	—	—	—	—	—
Malacara	Caserío	2,5	..	22	22	—	—	—	—	—	—	—	9	—	6	—	22	10	12
Vergós-Garrejat	Lugar	3,3	635	77	66	19	—	15	—	66	36	30	—	—	—	—	—	—	—
TOTALES				356	337	103	—	73	—	311	167	144	10	—	7	—	25	11	14
ESTERRI DE ANEU (8,52)																			
Esterri de Aneu (capital)	Villa	170,0	957	743	720	203	—	187	3	719	356	363	—	—	—	—	—	—	—
ESTERRI DE CARDOS (16,50)																			
Arrós	Lugar	1,2	1.031	45	43	12	—	11	—	39	20	19	2	—	1	—	5	1	4
Esterri de Cardós (capital)	Lugar	160,0	1.212	48	47	12	—	10	—	48	22	26	—	—	—	—	—	—	—
Ginestarre	Lugar	1,2	1.364	31	31	7	—	6	—	31	17	14	—	—	—	—	—	—	—
TOTALES				124	121	31	—	27	—	118	59	59	2	—	1	—	5	1	4
ESTIMARIU (21,39)																			
Estimariu (capital)	Lugar	141,0	1.084	168	166	38	—	38	—	147	84	63	4	—	4	—	17	9	8
FARRERA (63,52)																			
Burch	Lugar	1,0	1.022	77	70	16	—	14	—	70	39	31	—	—	—	—	—	—	—
Farrera (capital)	Lugar	167,0	1.362	85	74	17	—	17	1	67	35	32	2	—	2	—	8	5	3
Glorieta de Montescladó	Aldea	2,5	..	12	11	—	—	—	—	—	—	—	3	—	3	—	11	6	5

Provincia de LERIDA

MUNICIPIO (Superficie kms.²) SUBDIVISIÓN — Entidad singular	CATEGORÍA	Distancias — Km.	Altitud (si hay placa oficial u otra información veraz) — m.	POBLACION DERECHO	POBLACION HECHO	EN EDIFICACIONES AGRUPADAS NÚMERO DE Viviendas	NÚMERO DE Alojamientos o albergues	NÚMERO DE HOGARES Privados	NÚMERO DE HOGARES Colectivos	POBLACIÓN RESIDENTE HABITUAL Total	Varones	Mujeres	EN EDIFICACIONES DISEMINADAS NÚMERO DE Viviendas	NÚMERO DE Alojamientos o albergues	NÚMERO DE HOGARES Privados	NÚMERO DE HOGARES Colectivos	POBLACIÓN RESIDENTE HABITUAL Total	Varones
Mallolis	Lugar	2,0	..	35	34	—	—	—	—	—	—	—	6	—	6	—	34	20
Montescladó	Lugar	3,5	1.163	54	45	12	—	11	—	45	23	22	—	—	—	—	—	—
TOTALES				263	234	45	—	42	1	182	97	85	11	—	11	—	53	31
FIGOLS DE ORGAÑA (39,75)																		
Canelles	Lugar	4,6	671	43	43	—	—	—	—	—	—	—	9	—	9	—	43	24
Figols de Orgañá (capital)	Lugar	109,0	602	240	239	54	—	51	—	199	105	94	6	—	6	—	38	18
Romanius	Aldea	0,3	680	70	67	11	—	10	—	43	20	23	5	—	5	—	24	14
TOTALES				353	349	65	—	61	—	242	125	117	20	—	20	—	105	56
FIGOLS DE TREMP (77,88)																		
Castisent	Lugar	15,0	722	131	120	25	—	25	—	120	60	60	—	—	—	—	—	—
Claramunt	Lugar	7,0	1.091	48	44	10	—	10	—	44	25	19	—	—	—	—	—	—
Eroles	Lugar	4,0	683	99	90	27	—	24	—	89	46	43	—	—	—	—	—	—
Figols (capital)	Lugar	105,0	731	91	75	19	—	19	—	75	38	37	—	—	—	—	—	—
Puigvert	Lugar	1,5	717	43	39	10	—	9	—	39	22	17	—	—	—	—	—	—
TOTALES				412	368	91	—	87	—	367	191	176	—	—	—	—	—	—
FIGUEROLA DE ORCAU (7,96)																		
Figuerola de Orcau (capital)	Villa	100,0	553	317	316	127	—	84	—	313	176	137	—	—	—	—	—	—
FIGUEROSA (24,42)																		
Altet	Lugar	2,5	363	305	305	100	—	100	—	276	142	134	10	—	10	—	29	13
Cunill	Caserío	2,4	..	22	22	—	—	—	—	—	—	—	6	—	6	—	22	10
Figuerosa (capital)	Lugar	51,0	397	206	206	68	—	68	—	187	89	98	6	—	6	—	19	10
Riudovelles	Aldea	2,9	..	34	34	10	—	10	—	34	19	.. 15	—	—	—	—	—	—
TOTALES				567	567	178	—	178	—	497	250	247	22	—	22	—	70	33
FLOREJACHS (61,35)																		
Florejachs (capital)	Lugar	67,0	491	161	158	36	—	32	—	126	61	65	9	—	6	—	31	16
Grá	Lugar	5,1	469	89	88	24	—	21	—	88	42	46	—	—	—	—	—	—
Granollers	Caserío	5,9	..	10	10	—	—	—	—	—	—	—	3	—	2	—	10	3
Morana (La)	Lugar	4,1	484	101	101	27	—	25	—	101	53	48	—	—	—	—	—	—
Palou de Sanahuja	Lugar	4,0	547	118	117	29	—	26	—	117	58	59	—	—	—	—	—	—
Salvanera	Lugar	6,0	494	184	184	28	—	24	—	105	58	47	21	—	16	—	77	38
Sant Martí de la Morana	Lugar	4,1	551	59	58	17	—	15	—	57	32	25	—	—	—	—	—	—
TOTALES				722	716	161	—	143	—	594	304	290	33	—	24	—	118	57
FLORESTA (5,69)																		
Floresta (capital)	Lugar	29,0	316	355	353	101	—	101	—	351	175	176	—	—	—	—	—	—
FONDARELLA (5,41)																		
Fondarella (capital)	Lugar	22,0	243	524	518	141	—	128	—	504	247	257	3	—	3	—	13	6

MUNICIPIO (Superficie kms.²) / SUBDIVISIÓN / Entidad singular	CATEGORÍA	Distancias — Km.	Altitud (si hay placa oficial u otra información veraz) — m.	POBLACION DERECHO	POBLACION HECHO	EN EDIFICACIONES AGRUPADAS: NÚMERO DE Viviendas	NÚMERO DE Alojamientos o albergues	NÚMERO DE HOGARES Privados	NÚMERO DE HOGARES Colectivos	POBLACIÓN RESIDENTE HABITUAL Total	Varones	Mujeres	EN EDIFICACIONES DISEMINADAS: NÚMERO DE Viviendas	NÚMERO DE Alojamientos o albergues	NÚMERO DE HOGARES Privados	NÚMERO DE HOGARES Colectivos	POBLACIÓN RESIDENTE HABITUAL Total	Varones	Mujeres
FONTLLONGA (71,71)																			
Amellla	Lugar	10,0	557	131	126	28	—	23	—	89	47	42	10	1	8	—	33	16	17
Figuerola de Meyá	Lugar	3,8	770	71	64	31	—	17	—	63	28	35	—	—	—	—	—	—	—
Fontllonga (capital)	Lugar	73,0	650	39	37	27	—	12	—	37	19	18	—	—	—	—	—	—	—
Masana	Lugar	7,0	..	14	16	—	—	—	—	—	—	—	9	—	7	—	13	8	5
Rubiés	Lugar	15,0	..	7	7	—	—	—	—	—	—	—	3	—	1	—	7	3	4
Sant Hoisme	Lugar	4,0	..	10	9	—	—	—	—	—	—	—	6	—	3	—	9	5	4
Sant Just	Aldea	10,0	..	15	14	—	—	—	—	—	—	—	5	—	4	—	14	8	6
TOTALES				287	273	86	—	52	—	189	94	95	33	1	23	—	76	40	36
FORADADA (28,74)																			
Foradada (capital)	Lugar	54,0	455	140	138	35	—	32	—	111	55	56	8	—	5	—	28	13	15
Marcobau	Lugar	2,0	..	29	29	—	—	—	—	—	—	—	9	—	9	—	29	18	11
Monsonís	Lugar	1,5	407	140	140	23	—	23	—	97	45	52	8	—	8	—	43	26	17
Rubió	Lugar	2,7	387	87	87	19	—	19	—	81	43	38	3	—	3	—	6	2	4
TOTALES				396	394	77	—	74	—	289	143	146	28	—	25	—	106	59	47
FORNOLS (49,34)																			
Adrahent	Lugar	6,9	1.434	46	46	15	—	12	—	46	26	20	—	—	—	—	—	—	—
Cornellana	Lugar	3,0	1.335	62	62	27	—	17	—	62	29	33	—	—	—	—	—	—	—
Fornols (capital)	Lugar	155,0	1.285	75	75	30	—	20	—	75	42	33	—	—	—	—	—	—	—
TOTALES				183	183	72	—	49	—	183	97	86	—	—	—	—	—	—	—
FULIOLA (11,28)																			
Boldú	Lugar	1,0	277	263	263	64	—	57	—	247	125	122	4	—	4	—	16	9	7
Fuliola (capital)	Lugar	45,0	275	1.134	1.103	304	—	286	—	1.107	558	549	1	—	1	—	3	2	1
TOTALES				1.397	1.366	368	—	343	—	1.354	683	671	5	—	5	—	19	11	8
FULLEDA (16,19)																			
Fulleda (capital)	Lugar	45,0	581	200	200	77	—	53	—	200	101	99	—	—	—	—	—	—	—
GABARRA (26,46)																			
Gabarra (capital)	Lugar	110,0	1.123	99	97	18	—	13	—	73	39	34	5	—	4	—	24	16	8
GAUSACH (29,26)																			
Casau	Lugar	0,3	1.003	73	73	15	—	16	—	73	38	35	—	—	—	—	—	—	—
Gausach (capital)	Lugar	218,5	994	100	100	21	—	24	—	100	62	38	—	—	—	—	—	—	—
Sampé	Aldea	0,4	..	4	4	—	—	—	—	—	—	—	1	—	1	—	4	3	1
TOTALES				177	177	36	—	40	—	173	100	73	1	—	1	—	4	3	1
GERRI (11,36)																			
Bresca	Aldea	1,0	..	27	27	—	—	—	—	—	—	—	6	—	6	—	27	12	15
Enseu	Lugar	1,0	..	13	13	—	—	—	—	—	—	—	3	—	3	—	13	6	7
Gerri o Gerri de la Sal (capital)	Villa	126,0	591	322	307	92	—	90	—	304	149	155	—	—	—	—	—	—	—
TOTALES				362	347	92	—	90	—	304	149	155	9	—	9	—	40	18	22

MUNICIPIO (Superficie kms.²) SUBDIVISIÓN — Entidad singular	CATEGORÍA	Distancias — Km.	Altitud (si hay placa oficial u otra información veraz) — m.	POBLACION DERECHO	POBLACION HECHO	EN EDIFICACIONES AGRUPADAS: NÚMERO DE Viviendas	NÚMERO DE Alojamientos o albergues	NÚMERO DE HOGARES Privados	NÚMERO DE HOGARES Colectivos	POBLACIÓN RESIDENTE HABITUAL Total	Varones	Mujeres	EN EDIFICACIONES DISEMINADAS: NÚMERO DE Viviendas	NÚMERO DE Alojamientos o albergues	NÚMERO DE HOGARES Privados	NÚMERO DE HOGARES Colectivos	POBLACIÓN RESIDENTE HABITUAL Total	Varones
GESSA (17,24)																		
Gessa (capital)	Lugar	204,0	1.232	130	127	36	—	29	1	127	65	62	—	—	—	—	—	—
GOLMES (16,58)																		
Golmés (capital)	Lugar	27,2	275	1.281	1.267	388	—	328	—	1.234	589	645	9	—	7	—	30	14
GOSOL (55,49)																		
Gósol (capital)	Villa	196,0	1.423	344	321	152	—	87	—	321	165	156	—	—	—	—	—	—
Santa Margarida	Capilla	1,8	..	4	4	—	—	—	—	—	—	—	1	—	1	—	4	3
Sorribes	Aldea	2,9	..	28	26	10	—	7	—	26	15	11	—	—	—	—	—	—
Vilacireres	Caserío	13,0	..	53	51	—	—	—	—	—	—	—	17	—	12	—	50	24
TOTALES				429	402	162	—	94	—	347	180	167	18	—	13	—	54	27
GRANADELLA (88,92)																		
Granadella (capital)	Villa	38,0	628	1.177	1.159	387	—	330	—	1.159	572	587	—	—	—	—	—	—
GRANJA DE ESCARPE (38,67)																		
Granja de Escarpe (capital)	Lugar	34,0	78	1.685	1.661	313	68	375	—	1.428	720	708	48	5	53	—	235	136
GRAÑANELLA (24,15)																		
Curullada	Lugar	2,5	531	104	102	41	—	25	—	96	57	39	2	—	2	—	8	4
Fonolleras	Lugar	3,0	450	69	69	23	—	14	—	65	36	29	1	—	1	—	4	2
Grañanella (capital)	Lugar	60,0	501	85	85	33	—	16	—	84	44	40	1	—	1	—	1	1
Mora (La)	Lugar	3,5	..	26	24	17	—	8	—	26	14	12	—	—	—	—	—	—
Tordera	Lugar	3,5	..	18	18	—	—	—	—	—	—	—	6	—	4	—	18	10
TOTALES				302	298	114	—	63	—	271	151	120	10	—	8	—	31	17
GRAÑENA (16,53)																		
Grañena de Cervera (capital)	Villa	67,0	636	359	352	126	—	83	—	351	184	167	—	—	—	—	—	—
GRAÑENA DE LAS GARRIGAS (20,33)																		
Grañena de las Garrigas (capital)	Lugar	25,0	368	378	371	149	—	106	—	368	183	185	—	—	—	—	—	—
GUARDIA DE ARES (LA) (33,15)																		
Espahent	Lugar	11,0	1.120	50	50	15	—	10	—	43	21	22	1	—	1	—	7	3
Guardia de Arés (La) (capital)	Lugar	144,0	1.594	103	101	27	—	21	—	90	48	42	3	—	3	—	13	6
Trejubell	Lugar	7,0	..	14	13	—	—	—	—	—	—	—	3	—	3	—	14	10
TOTALES				167	164	42	—	31	—	133	69	64	7	—	7	—	34	19

MUNICIPIO (Superficie kms.²) — SUBDIVISIÓN — Entidad singular	CATEGORÍA	Distancia — Km.	Altitud (si hay placa oficial u otra información veraz) — m.	POBLACION DERECHO	POBLACION HECHO	EN EDIFICACIONES AGRUPADAS: NÚMERO DE Viviendas	NÚMERO DE Alojamientos o albergues	NÚMERO DE HOGARES Privados	NÚMERO DE HOGARES Colectivos	POBLACIÓN RESIDENTE HABITUAL Total	POBLACIÓN RESIDENTE HABITUAL Varones	POBLACIÓN RESIDENTE HABITUAL Mujeres	EN EDIFICACIONES DISEMINADAS: NÚMERO DE Viviendas	NÚMERO DE Alojamientos o albergues	NÚMERO DE HOGARES Privados	NÚMERO DE HOGARES Colectivos	POBLACIÓN RESIDENTE HABITUAL Total	POBLACIÓN RESIDENTE HABITUAL Varones	POBLACIÓN RESIDENTE HABITUAL Mujeres
GUARDIA DE TREMP (24,84)																			
Guardia de Tremp (capital)	Villa	88,0	532	292	271	85	—	68	—	261	137	124	3	—	3	—	12	5	7
Sellés	Lugar	3,7	387	103	84	19	—	15	—	55	26	29	14	—	13	—	48	24	24
TOTALES				395	355	104	—	83	—	316	163	153	17	—	16	—	60	29	31
GUILS (22,97)																			
Guils (capital)	Lugar	120,0	1.407	128	126	28	—	28	—	124	58	66	1	—	1	—	3	2	1
Solans	Caserío	5,5	..	18	18	—	—	—	—	—	—	—	5	—	5	—	18	10	8
Vilarrubla	Aldea	5,3	..	36	36	—	—	—	—	—	—	—	6	—	6	—	36	22	14
TOTALES				182	180	28	—	28	—	124	58	66	12	—	12	—	57	34	23
GUIMERA (25,42)																			
Guimerá (capital)	Villa	52,0	555	923	922	320	—	230	—	921	469	452	—	—	—	—	—	—	—
GUISONA (18,22)																			
Guisona (capital)	Villa	65,0	484	2.009	1.953	585	—	503	4	1.902	912	990	7	—	5	—	29	14	15
GUIXES (66,05)																			
Casanova de Valls	Casa C.	3,0	..	52	52	—	—	—	—	—	—	—	17	—	10	—	51	28	23
Castelltort	Parroquia	2,0	844	35	34	—	—	—	—	—	—	—	13	—	8	—	34	21	13
Corriu (La)	Parroquia	5,0	1.200	52	52	—	—	—	—	—	—	—	14	—	13	—	52	29	23
Guixes (capital)	Parroquia	140,0	844	42	42	—	—	—	—	—	—	—	8	—	8	—	42	27	15
Montcamp	Parroquia	9,0	1.420	37	37	—	—	—	—	—	—	—	8	—	7	—	37	20	17
Sisquer	Parroquia	1,0	1.116	47	47	—	—	—	—	—	—	—	17	—	11	—	47	24	23
Villamantells	Caserío	14,0	..	91	90	—	—	—	—	—	—	—	18	—	16	—	89	56	33
TOTALES				356	354	—	—	—	—	—	—	—	95	—	73	—	352	205	147
GURP (46,99)																			
Gurp (capital)	Lugar	110,0	917	38	36	16	—	14	—	36	19	17	—	—	—	—	—	—	—
Sant Adriá	Lugar	6,0	871	37	41	10	—	9	—	37	20	17	—	—	—	—	—	—	—
Santa Engracia	Lugar	5,6	1.035	65	65	18	—	16	—	65	34	31	—	—	—	—	—	—	—
Tendruy	Lugar	7,0	642	52	44	16	—	13	—	44	20	24	—	—	—	—	—	—	—
TOTALES				192	186	60	—	52	—	182	93	89	—	—	—	—	—	—	—
IBARS DE NOGUERA (14,62)																			
Ibars de Noguera (capital)	Lugar	29,0	314	412	402	114	—	102	—	401	208	193	1	—	1	—	3	2	1
IBARS DE URGEL (24,34)																			
Cendrosa (La)	Caserío	5,5	..	44	44	10	—	9	—	44	20	24	—	—	—	—	—	—	—
Ibars de Urgel (capital)	Villa	40,0	265	1.593	1.576	345	—	346	—	1.400	704	696	40	—	40	—	171	82	89
Montalé y Monsuá	Caserío	2,0	..	36	36	—	—	—	—	—	—	—	7	—	7	—	36	17	19
Vallvert	Lugar	3,6	248	394	392	85	—	86	—	355	186	169	5	—	8	—	37	17	20
TOTALES				2.067	2.048	440	—	441	—	1.799	910	889	52	—	55	—	244	116	128

Provincia de LERIDA

MUNICIPIO (Superficie kms.²) SUBDIVISIÓN — Entidad singular	CATEGORÍA	Distancia — Km.	Altitud (si hay placa oficial u otra información veraz) — m.	POBLACION DERECHO	POBLACION HECHO	EN EDIFICACIONES AGRUPADAS: NÚMERO DE Viviendas	NÚMERO DE Alojamientos o albergues	NÚMERO DE HOGARES Privados	NÚMERO DE HOGARES Colectivos	POBLACIÓN RESIDENTE HABITUAL Total	Varones	Mujeres	EN EDIFICACIONES DISEMINADAS: NÚMERO DE Viviendas	NÚMERO DE Alojamientos o albergues	NÚMERO DE HOGARES Privados	NÚMERO DE HOGARES Colectivos	POBLACIÓN RESIDENTE HABITUAL Total	Varones	Mu
IBORRA (15,29)																			
Iborra (capital)	Lugar	82,0	567	246	244	42	—	42	—	166	85	81	18	—	18	—	78	37	
ISIL (131,69)																			
Alós de Isil	Lugar	2,9	1.280	114	113	26	—	26	—	114	62	52	—	—	—	—	—	—	
Arreu	Lugar	2,2	1.250	36	34	7	—	7	—	36	17	19	—	—	—	—	—	—	
Isil (capital)	Lugar	184,0	1.161	173	166	51	—	45	—	170	83	87	—	—	—	—	—	—	
TOTALES				323	313	84	—	78	—	320	162	158	—	—	—	—	—	—	
ISONA (38,69)																			
Covet	Lugar	3,7	720	45	45	11	—	11	—	45	23	22	—	—	—	—	—	—	
Isona (capital)	Villa	95,0	659	721	712	218	—	182	2	703	355	348	4	—	4	—	11	6	
Llordá	Lugar	3,7	784	42	41	10	—	10	—	41	19	22	—	—	—	—	—	—	
Masos de Sant Martí	Caserío	2,8	..	27	27	—	—	—	—	—	—	—	5	—	5	—	27	13	
Siall	Caserío	7,5	..	23	23	—	—	—	—	—	—	—	5	—	5	—	23	13	
TOTALES				858	848	239	—	203	2	789	397	392	14	—	14	—	61	32	
JOSA DEL CADI (31,67)																			
Josa del Cadí (capital)	Lugar	185,0	1.431	64	64	15	—	15	—	64	32	32	—	—	—	—	—	—	
JOU (22,03)																			
Berrós-Josa	Lugar	7,4	1.091	31	31	—	—	—	—	—	—	—	6	—	6	—	31	13	
Berrós-Subirá	Lugar	8,3	1.270	7	7	—	—	—	—	—	—	—	2	—	2	—	7	3	
Dorbé	Lugar	7,4	1.400	41	41	—	—	—	—	—	—	—	9	—	9	—	41	20	
Guingueta	Lugar	3,0	938	95	95	23	—	23	—	95	43	52	—	—	—	—	—	—	
Jou (capital)	Lugar	166,0	1.305	76	76	15	—	15	—	76	37	39	—	—	—	—	—	—	
TOTALES				250	250	38	—	38	—	171	80	91	17	—	17	—	79	36	
JUNCOSA (76,58)																			
Juncosa (capital)	Lugar	40,0	575	800	815	269	—	215	1	795	385	410	4	—	4	—	8	3	
JUNEDA (47,30)																			
Juneda (capital)	Villa	18,0	264	3.342	3.306	864	—	835	1	3.202	1.590	1.612	23	—	23	—	91	47	
LERIDA (211,71)																			
Balsas (Las)	Caserío	6,0	..	1.178	1.168	—	—	—	—	—	—	—	359	—	301	—	1.168	594	
Bordeta (La)	Caserío	1,3	150	2.926	2.934	562	—	569	3	2.306	1.134	1.172	159	—	160	—	615	313	
Butsenit	Caserío	4,0	138	1.425	1.416	58	—	58	—	227	119	108	288	—	287	1	1.189	636	
Castillo de Gardeny	Barrio	0,1	197	3	1.710	12	—	1	11	1.710	1.709	1	—	—	—	—	—	—	
Castillo Principal	Barrio	0,1	200	12	12	—	—	—	—	—	—	—	2	—	1	1	12	2	
Granyena	Caserío	3,5	159	197	196	—	—	—	—	—	—	—	42	—	42	—	196	100	
Lérida (capital)	Ciudad	465,0	155	49.933	50.047	13.069	3	12.845	75	48.646	22.947	25.699	311	—	311	—	1.194	601	
Llivia	Caserío	3,8	..	1.007	1.004	—	—	—	—	—	—	—	254	—	243	—	1.004	511	
Mangraners	Caserío	2,5	..	1.765	1.742	248	—	248	—	1.186	615	571	135	—	137	—	556	281	
Raymat	Caserío	18,0	323	523	695	69	—	69	—	297	149	148	53	—	51	5	398	301	
Suchs	Caserío	20,0	268	667	652	108	—	108	—	521	271	250	31	—	32	—	131	69	
Suquets	Caserío	25,0	260	151	147	—	—	—	—	—	—	—	39	—	40	—	147	70	
Torres de Sanuy	Caserío	5,0	..	1.699	1.798	—	—	—	—	—	—	—	470	—	424	3	1.687	883	
Vilanoveta	Caserío	2,0	167	336	329	—	—	—	—	—	—	—	81	—	82	—	329	174	
TOTALES				61.822	63.850	14.126	3	13.898	89	54.893	26.944	27.949	2.224	—	2.111	10	8.626	4.535	

MUNICIPIO (Superficie kms.²) SUBDIVISIÓN — Entidad singular	CATEGORÍA	Distancia — Km.	Altitud (si hay placa oficial u otra información veraz) — m.	POBLACION DERECHO	POBLACION HECHO	EN EDIFICACIONES AGRUPADAS NÚMERO DE Viviendas	NÚMERO DE Alojamientos o albergues	NÚMERO DE HOGARES Privados	NÚMERO DE HOGARES Colectivos	POBLACIÓN RESIDENTE HABITUAL Total	POBLACIÓN RESIDENTE HABITUAL Varones	POBLACIÓN RESIDENTE HABITUAL Mujeres	EN EDIFICACIONES DISEMINADAS NÚMERO DE Viviendas	NÚMERO DE Alojamientos o albergues	NÚMERO DE HOGARES Privados	NÚMERO DE HOGARES Colectivos	POBLACIÓN RESIDENTE HABITUAL Total	POBLACIÓN RESIDENTE HABITUAL Varones	POBLACIÓN RESIDENTE HABITUAL Mujeres
LES (23,29)																			
Lés (capital)	Villa	234,4	634	938	933	218	1	213	8	929	523	406	—	—	—	—	—	—	—
LIÑOLA (28,76)																			
Liñola o Linyola (capital)	Villa	20,0	248	2.215	2.166	539	—	506	1	2.045	1.024	1.021	27	—	28	—	121	67	54
LLADORRE (146,99)																			
Ayneto	Lugar	1,5	..	39	38	—	—	—	—	—	—	—	8	—	9	—	38	22	16
Boldís-Josa	Lugar	2,4	1.303	36	36	—	—	—	—	—	—	—	7	—	7	—	36	20	16
Boldís-Subirá	Lugar	3,2	..	39	39	—	—	—	—	—	—	—	8	—	8	—	39	21	18
Lladorre (capital)	Lugar	170,0	1.052	130	140	25	1	25	1	129	66	63	—	—	—	—	—	—	—
Lleret	Lugar	2,3	1.384	46	46	10	—	11	—	46	22	24	—	—	—	—	—	—	—
Tabescán	Lugar	3,0	1.116	134	146	29	1	30	2	134	77	57	—	—	—	—	—	—	—
TOTALES				424	445	64	2	66	3	309	165	144	23	—	24	—	113	63	50
LLADURS (128,69)																			
Lladurs (capital)	Lugar	120,0	834	178	177	—	—	—	—	—	—	—	33	—	31	—	175	90	85
Llena (La)	Parroquia	4,0	760	90	89	—	—	—	—	—	—	—	19	—	16	—	89	46	43
Montpol	Parroquia	10,0	838	135	135	—	—	—	—	—	—	—	30	—	22	—	131	75	56
Timoneda	Parroquia	8,0	924	73	73	—	—	—	—	—	—	—	13	—	11	—	72	35	37
Torrents	Parroquia	6,0	707	94	93	—	—	—	—	—	—	—	23	—	17	—	93	55	38
TOTALES				570	567	—	—	—	—	—	—	—	118	—	97	—	560	301	259
LLANERA DEL ARROYO (74,02)																			
Claret	Caserío	9,6	653	52	50	—	—	—	—	—	—	—	10	—	10	—	50	25	25
Fontanet	Caserío	11,0	480	68	68	—	—	—	—	—	—	—	17	—	13	—	68	35	33
Llanera (capital)	Caserío	80,0	603	95	95	—	—	—	—	—	—	—	25	—	16	—	95	57	38
Sant Cerni de Llanera	Caserío	5,0	612	52	46	—	—	—	—	—	—	—	13	—	11	—	46	28	18
Sellés	Caserío	12,5	540	45	45	—	—	—	—	—	—	—	11	—	9	—	45	26	19
Vallferosa	Caserío	8,0	540	89	84	—	—	—	—	—	—	—	21	—	19	—	84	43	41
TOTALES				401	388	—	—	—	—	—	—	—	97	—	78	—	388	214	174
LLARDECANS (65,55)																			
Llardecáns (capital)	Villa	34,0	397	912	919	260	—	241	1	879	451	428	7	—	7	—	20	11	9
LLAVORSI (68,94)																			
Arestúy	Lugar	9,4	1.247	52	48	—	—	—	—	—	—	—	8	—	8	—	48	27	21
Aydí	Lugar	3,7	993	50	44	—	—	—	—	—	—	—	8	—	8	—	44	22	22
Bayasca	Lugar	9,4	1.313	72	71	11	—	11	—	71	37	34	—	—	—	—	—	—	—
Llavorsí (capital)	Villa	132,0	811	364	350	90	—	91	1	349	179	170	—	—	—	—	—	—	—
Montenastró	Lugar	11,3	1.299	61	59	13	—	13	—	59	37	22	—	—	—	—	—	—	—
Romadriu	Lugar	11,5	..	17	17	—	—	—	—	—	—	—	2	—	2	—	17	10	7
Sant Romá de Tabernoles	Lugar	11,3	..	14	12	—	—	—	—	—	—	—	2	—	2	—	12	7	5
TOTALES				630	601	114	—	115	1	479	253	226	20	—	20	—	121	66	55
LLES (75,42)																			
Llés (capital)	Lugar	166'0	1.471	169	164	44	—	36	—	144	77	67	5	—	4	—	18	8	10

Provincia de LERIDA

MUNICIPIO (Superficie kms.²) SUBDIVISIÓN — Entidad singular	CATEGORÍA	Distancia — Km.	Altitud (si hay placa oficial u otra información veraz) — m.	POBLACION DERECHO	POBLACION HECHO	EN EDIFICACIONES AGRUPADAS: NÚMERO DE Viviendas	NÚMERO DE Alojamientos o albergues	NÚMERO DE HOGARES Privados	NÚMERO DE HOGARES Colectivos	POBLACIÓN RESIDENTE HABITUAL Total	Varones	Mujeres	EN EDIFICACIONES DISEMINADAS: NÚMERO DE Viviendas	NÚMERO DE Alojamientos o albergues	NÚMERO DE HOGARES Privados	NÚMERO DE HOGARES Colectivos	POBLACIÓN RESIDENTE HABITUAL Total	Varones	Mujeres
Traveseres	Lugar	2,0	1.191	77	76	—	—	—	—	—	—	—	21	—	18	—	75	36	39
Viliella	Lugar	5,0	1.563	84	83	—	—	—	—	—	—	—	28	—	24	—	82	45	37
TOTALES				330	323	44	—	36	—	144	77	67	54	—	46	—	175	89	86
LLESP (32,83)																			
Castell de Tor	Lugar	5,2	..	175	175	37	—	37	—	174	93	81	—	—	—	—	—	—	—
Gotarta	Lugar	5,7	1.195	57	57	—	—	—	—	—	—	—	11	—	11	—	57	33	24
Irán	Lugar	5,1	..	18	17	—	—	—	—	—	—	—	4	—	4	—	17	10	7
Irgo	Lugar	5,1	1.382	42	42	—	—	—	—	—	—	—	9	—	9	—	42	24	18
Llesp (capital)	Lugar	155,0	994	71	71	13	—	13	—	70	32	38	—	—	—	—	—	—	—
Sarroqueta	Lugar	7,5	..	25	25	—	—	—	—	—	—	—	5	—	5	—	25	14	11
Vihuet	Lugar	7,5	..	49	49	—	—	—	—	—	—	—	11	—	11	—	49	27	22
TOTALES				437	436	50	—	50	—	244	125	119	40	—	40	—	190	108	82
LLESUY (53,03)																			
Llesúy (capital)	Lugar	148,1	1.407	263	263	56	—	56	—	262	136	126	—	—	—	—	—	—	—
Sauri	Lugar	0,5	1.226	59	59	13	—	13	—	59	34	25	—	—	—	—	—	—	—
TOTALES				322	322	69	—	69	—	321	170	151	—	—	—	—	—	—	—
LLIMIANA (41,03)																			
Llimiana (capital)	Villa	95,0	790	294	278	88	—	76	—	242	128	114	18	—	9	—	38	22	16
Mas de Solduga	Caserío	3,0	..	46	48	—	—	—	—	—	—	—	9	—	9	—	48	29	19
Obachs (Els)	Caserío	7,4	786	53	51	12	—	11	—	51	26	25	—	—	—	—	—	—	—
TOTALES				393	377	100	—	87	—	293	154	139	27	—	18	—	86	51	35
LLOVERA (38,88)																			
Llovera (capital)	Lugar	100,0	855	100	99	—	—	—	—	—	—	—	19	—	19	—	99	48	51
Peracamps	Parroquia	4,5	853	186	186	—	—	—	—	—	—	—	35	—	35	—	186	110	76
Torre de Nagó	Parroquia	4,0	839	87	87	—	—	—	—	—	—	—	16	—	16	—	87	45	42
TOTALES				373	372	—	—	—	—	—	—	—	70	—	70	—	372	203	169
MALDA (31,61)																			
Maldá (capital)	Lugar	45,0	428	605	618	218	—	171	—	581	295	286	7	—	5	—	19	9	10
MALPAS (49,84)																			
Erill-Castell	Caserío	3,7	..	24	24	—	—	—	—	—	—	—	5	—	5	—	24	15	9
Erta	Caserío	10,1	..	39	39	—	—	—	—	—	—	—	8	—	8	—	39	18	21
Malpás (capital)	Lugar	148,0	1.090	376	374	85	—	85	—	353	179	174	4	—	4	—	21	10	11
Peranera	Caserío	2,8	..	20	20	—	—	—	—	—	—	—	5	—	5	—	20	12	8
TOTALES				459	457	85	—	85	—	353	179	174	22	—	22	—	104	55	49
MASALCORREIG (13,76)																			
Masalcorreig (capital)	Lugar	31,4	94	835	824	230	—	208	—	804	401	403	4	—	4	—	20	9	11
MASOTERAS (26,25)																			
Masoteras (capital)	Lugar	67,0	502	219	211	60	—	61	—	201	102	99	4	—	4	—	10	7	3
Palou	Lugar	4,6	501	85	80	19	—	20	—	72	41	31	2	—	2	—	8	5	3
Taltahull	Lugar	3,9	481	82	81	10	—	10	—	42	22	20	8	—	8	—	39	19	20
TOTALES				386	372	89	—	91	—	315	165	150	14	—	14	—	57	31	26

MUNICIPIO (Superficie kms.²) SUBDIVISIÓN — Entidad singular	CATEGORÍA	Distancia — Km.	Altitud (si hay placa oficial u otra información veraz) — m.	POBLACION DERECHO	POBLACION HECHO	EN EDIFICACIONES AGRUPADAS NÚMERO DE Viviendas	NÚMERO DE Alojamientos o albergues	NÚMERO DE HOGARES Privados	NÚMERO DE HOGARES Colectivos	POBLACIÓN RESIDENTE HABITUAL Total	POBLACIÓN RESIDENTE HABITUAL Varones	POBLACIÓN RESIDENTE HABITUAL Mujeres	EN EDIFICACIONES DISEMINADAS NÚMERO DE Viviendas	NÚMERO DE Alojamientos o albergues	NÚMERO DE HOGARES Privados	NÚMERO DE HOGARES Colectivos	POBLACIÓN RESIDENTE HABITUAL Total	POBLACIÓN RESIDENTE HABITUAL Varones	POBLACIÓN RESIDENTE HABITUAL Mujeres
MAYALS (57,14)																			
Mayáls (capital)	Villa	38,7	395	1.659	1.647	505	—	460	—	1.633	826	807	4	—	4	—	8	5	3
MENARGUENS (20,31)																			
Menarguéns (capital)	Villa	15,0	205	1.196	1.182	325	—	266	—	1.079	554	525	27	—	27	—	103	53	50
MIRALCAMP (14,62)																			
Miralcamp (capital)	Lugar	25,0	287	1.167	1.164	266	11	257	1	1.117	553	564	11	—	11	—	45	24	21
MOLSOSA (26,72)																			
Anfesta	Aldea	6,0	529	33	33	—	—	—	—	—	—	—	8	—	8	—	33	16	17
Cuadrells o Quadrells	Caserío	3,0	582	13	13	—	—	—	—	—	—	—	2	—	2	—	13	8	5
Molsosa (capital)	Casa C.	100,0	846	109	106	—	—	—	—	—	—	—	18	—	18	—	106	55	51
Prades	Aldea	3,0	799	57	56	—	—	—	—	—	—	—	9	—	9	—	56	30	26
TOTALES				212	208	—	—	—	—	—	—	—	37	—	37	—	208	109	99
MOLLERUSA (7,05)																			
Mollerusa (capital)	Lugar	23,0	250	4.799	4.848	1.256	—	1.206	7	4.769	2.420	2.349	—	—	—	—	—	—	—
MONCORTES (43,42)																			
Anchs	Lugar	8,0	1.454	58	55	11	—	11	—	53	25	28	—	—	—	—	—	—	—
Bretúy	Lugar	1,0	1.059	54	51	—	—	—	—	—	—	—	9	—	9	—	49	24	25
Mentúy	Caserío	1,0	..	31	28	—	—	—	—	—	—	—	5	—	6	—	28	15	13
Moncortés (capital)	Lugar	125,0	1.049	85	85	20	—	19	—	84	48	36	—	—	—	—	—	—	—
Peracals	Lugar	4,0	1.203	52	48	15	—	15	—	49	27	22	—	—	—	—	—	—	—
Sellúy	Lugar	4,0	996	37	37	—	—	—	—	—	—	—	8	—	8	—	37	18	19
TOTALES				317	304	46	—	45	—	186	100	86	22	—	23	—	114	57	57
MONGAY (28,92)																			
Butsenit	Lugar	3,0	306	426	419	107	—	96	—	350	168	182	16	—	14	—	65	39	26
Mongay o Montgay (capital)	Lugar	40,0	286	764	759	178	—	150	—	609	314	295	42	—	35	—	142	81	61
TOTALES				1.190	1.178	285	—	246	—	959	482	477	58	—	49	—	207	120	87
MONROS (25,56)																			
Beranúy	Lugar	7,3	1.034	34	35	—	—	—	—	—	—	—	7	—	7	—	35	19	16
Gramanet	Caserío	3,5	..	7	7	—	—	—	—	—	—	—	1	—	1	—	7	1	6
Molinos (Los)	Caserío	1,4	..	17	17	—	—	—	—	—	—	—	5	—	5	—	16	7	9
Monrós (capital)	Lugar	127,0	1.206	86	86	25	—	20	—	86	48	38	—	—	—	—	—	—	—
Paúls	Lugar	1,2	1.131	52	52	12	—	12	—	52	29	23	—	—	—	—	—	—	—
Plana (La)	Santuario	4,0	892	96	93	23	—	22	—	93	51	42	—	—	—	—	—	—	—
Pobellá	Lugar	0,8	1.233	80	80	16	—	15	—	80	44	36	—	—	—	—	—	—	—
TOTALES				372	370	76	—	69	—	311	172	139	13	—	13	—	58	27	31
MONTANISELL (83,93)																			
Montanisell (capital)	Lugar	119,0	1.134	72	70	—	—	—	—	—	—	—	13	—	12	—	70	37	33
Sallent	Lugar	3,0	1.003	157	157	—	—	—	—	—	—	—	36	—	33	—	157	86	71
Valldarque	Lugar	10,8	931	144	144	—	—	—	—	—	—	—	36	—	28	—	144	69	75
TOTALES				373	371	—	—	—	—	—	—	—	85	—	73	—	371	192	179

MUNICIPIO (Superficie kms.²) SUBDIVISIÓN — Entidad singular	CATEGORÍA	Distancia — Km.	Altitud (si hay placa oficial u otra información veraz) — m.	POBLACION DERECHO	POBLACION HECHO	EN EDIFICACIONES AGRUPADAS: NÚMERO DE Viviendas	NÚMERO DE Alojamientos o albergues	NÚMERO DE HOGARES Privados	NÚMERO DE HOGARES Colectivos	POBLACIÓN RESIDENTE HABITUAL Total	Varones	Mujeres	EN EDIFICACIONES DISEMINADAS: NÚMERO DE Viviendas	NÚMERO DE Alojamientos o albergues	NÚMERO DE HOGARES Privados	NÚMERO DE HOGARES Colectivos	POBLACIÓN RESIDENTE HABITUAL Total	Varones	Mujeres
MONTELLA (30,48)																			
Martinet	Lugar	1,0	980	439	440	151	—	130	—	435	221	214	—	—	—	—	—	—	
Montellá (capital)	Villa	156,0	1.158	208	208	56	—	39	1	165	87	78	10	—	9	—	43	21	
TOTALES				647	648	207	—	169	1	600	308	292	10	—	9	—	43	21	
MONTOLIU DE CERVERA (29,37)																			
Ametlla	Lugar	4,0	704	116	116	54	—	30	—	116	60	56	—	—	—	—	—	—	
Cabestany	Lugar	1,1	..	16	16	10	—	3	—	16	10	6	—	—	—	—	—	—	
Guardiolada	Lugar	2,0	740	169	168	63	—	40	—	165	93	72	1	—	1	—	3	2	
Montoliu de Cervera (capital)	Lugar	60,0	689	113	113	32	—	26	—	113	55	58	—	—	—	—	—	—	
Vilagraseta	Lugar	2,8	618	97	96	27	—	20	—	84	47	37	3	—	2	—	12	5	
TOTALES				511	509	186	—	119	—	494	265	229	4	—	3	—	15	7	
MONTOLIU DE LERIDA (7,24)																			
Montoliu de Lérida (capital)	Lugar	8,0	166	464	460	130	—	113	—	460	232	228	—	—	—	—	—	—	
MONTORNES (11,99)																			
Mas de Bondía	Lugar	2,8	493	110	110	31	—	23	—	110	58	52	—	—	—	—	—	—	
Montornés (capital)	Lugar	58,0	605	161	161	46	—	34	—	161	72	89	—	—	—	—	—	—	
TOTALES				271	271	77	—	57	—	271	130	141	—	—	—	—	—	—	
MUR (38,21)																			
Collmortés	Caserío	2,5	..	23	25	—	—	—	—	—	—	—	7	—	5	—	24	13	
Meull	Lugar	5,0	952	63	57	11	—	4	—	17	9	8	8	—	8	—	40	18	
Mur (capital)	Santuario	93,0	881	—	—	—	—	—	—	—	—	—	—	—	—	—	—	—	
Puigmasana	Caserío	6,0	..	7	6	—	—	—	—	—	—	—	—	—	—	—	—	—	
Santa Llucia	Lugar	3,0	728	32	28	13	—	9	—	27	15	12	3	—	2	—	7	4	
Vilamolat de Mur	Caserío	3,5	..	19	17	—	—	—	—	—	—	—	—	—	—	—	—	—	
TOTALES				144	133	24	—	13	—	44	24	20	6	—	4	—	17	10	
MUSA Y ARANSA (26,09)													24	—	19	—	88	45	
Aransá (capital)	Lugar	167,0	1.480	145	142	34	—	33	—	125	66	59	4	—	4	—	17	8	
Musa	Lugar	5,0	1.305	125	123	32	—	29	—	123	58	65	—	—	—	—	—	—	
TOTALES				270	265	66	—	62	—	248	124	124	4	—	4	—	17	8	
NALECH (9,34)																			
Nalech (capital)	Lugar	45,0	487	256	253	88	—	66	—	244	120	124	—	—	—	—	—	—	
NAVES (145,85)																			
Besora	Parroquia	0,6	813	75	76	—	—	—	—	—	—	—	17	—	13	—	75	41	
Busa	Parroquia	20,0	1.360	52	51	—	—	—	—	—	—	—	11	—	8	—	50	28	
Casas (Las) o Casas de Posada	Caserío	23,0	..	16	16	—	—	—	—	—	—	—	6	—	3	—	16	10	
Linya	Parroquia	3,0	668	115	114	—	—	—	—	—	—	—	20	—	19	—	114	66	
Navés (capital)	Lugar	121,0	610	141	142	—	—	—	—	—	—	—	31	—	26	—	142	79	
Pagarolas	Parroquia	6,0	663	103	102	—	—	—	—	—	—	—	22	—	19	—	102	55	

MUNICIPIO (Superficie kms.²) SUBDIVISIÓN — Entidad singular	CATEGORÍA	Distancia — Km.	Altitud (si hay placa oficial u otra información veraz) — m.	POBLACION DERECHO	POBLACION HECHO	EN EDIFICACIONES AGRUPADAS: NÚMERO DE Viviendas	NÚMERO DE Alojamientos o albergues	NÚMERO DE HOGARES Privados	NÚMERO DE HOGARES Colectivos	POBLACIÓN RESIDENTE HABITUAL Total	Varones	Mujeres	EN EDIFICACIONES DISEMINADAS: NÚMERO DE Viviendas	NÚMERO DE Alojamientos o albergues	NÚMERO DE HOGARES Privados	NÚMERO DE HOGARES Colectivos	POBLACIÓN RESIDENTE HABITUAL Total	Varones	Mujeres
Pená	Parroquia	16,0	..	—	—	—	—	—	—	—	—	—	6	—	—	—	—	—	—
Selva (La)	Parroquia	17,0	1.050	65	65	—	—	—	—	—	—	—	23	—	12	—	65	36	29
Taltallatje	Parroquia	12,0	760	111	111	—	—	—	—	—	—	—	19	—	17	—	109	53	56
Valldora	Parroquia	11,0	750	96	97	—	—	—	—	—	—	—	30	—	21	—	97	48	49
TOTALES				774	774	—	—	—	—	—	—	—	185	—	138	—	770	416	354
NOVES DE SEGRE (35,17)																			
Argestues	Aldea	7,1	..	20	20	—	—	—	—	—	—	—	4	—	3	—	20	10	10
Bellpúy	Lugar	4,1	800	58	58	18	—	13	—	52	29	23	2	—	1	—	5	2	3
Bereu	Lugar	5,4	..	26	26	11	—	4	—	26	12	14	—	—	—	—	—	—	—
Malgrat	Caserío	5,4	..	7	6	—	—	—	—	—	—	—	1	—	1	—	6	2	4
Miravall	Caserío	11,0	..	14	14	—	—	—	—	—	—	—	3	—	3	—	14	10	4
Novés de Segre (capital)	Lugar	122,0	669	282	274	82	—	61	—	212	112	100	16	—	14	—	64	33	31
TOTALES				407	398	111	—	78	—	290	153	137	26	—	22	—	109	57	52
ODEN (113,08)																			
Cambrils	Parroquia	9,0	1.135	218	218	—	—	—	—	—	—	—	42	—	39	—	218	123	95
Canalda	Parroquia	9,0	1.153	77	77	—	—	—	—	—	—	—	20	—	15	—	77	37	40
Mora Condal	Caserío	16,0	727	37	37	—	—	—	—	—	—	—	10	—	8	—	37	20	17
Oden (capital)	Lugar	132,0	1.291	143	142	—	—	—	—	—	—	—	26	—	25	—	142	77	65
Valldany	Parroquia	14,0	675	62	60	—	—	—	—	—	—	—	12	—	11	—	60	31	29
TOTALES				537	534	—	—	—	—	—	—	—	110	—	98	—	534	288	246
OLIANA (31,92)																			
Anobas (Les)	Caserío	11,0	798	65	64	13	—	13	—	64	33	31	—	—	—	—	—	—	—
Castell	Caserío	2,5	520	39	38	—	—	—	—	—	—	—	11	—	10	—	38	20	18
Oliana (capital)	Villa	92,0	469	1.309	1.275	307	—	297	2	1.246	620	626	—	—	—	—	—	—	—
TOTALES				1.413	1.377	320	—	310	2	1.310	653	657	11	—	10	—	38	20	18
OLIOLA (85,46)																			
Claret	Lugar	3,0	..	21	21	—	—	—	—	—	—	—	5	—	3	—	21	9	12
Coscó	Lugar	8,2	483	149	145	21	—	13	—	61	26	35	28	—	17	—	83	44	39
Gos	Lugar	3,3	420	59	58	14	—	7	—	29	17	12	9	—	6	—	29	14	15
Maravella	Lugar	3,1	..	15	15	—	—	—	—	—	—	—	8	—	4	—	15	10	5
Oliola (capital)	Lugar	63,5	452	161	157	46	—	31	—	114	63	51	10	—	9	—	44	25	19
Plandogau	Lugar	3,2	470	133	132	25	—	16	—	67	37	30	14	—	10	—	65	37	28
TOTALES				538	528	106	—	67	—	271	143	128	74	—	49	—	257	139	118
OLIUS (53,46)																			
Brichs	Parroquia	5,6	790	122	122	—	—	—	—	—	—	—	22	—	22	—	122	67	55
Castellvells	Parroquia	3,4	640	108	108	—	—	—	—	—	—	—	23	—	22	—	108	51	57
Olius (capital)	Lugar	91,0	565	245	245	—	—	—	—	—	—	—	52	—	45	—	245	125	120
TOTALES				475	475	—	—	—	—	—	—	—	97	—	89	—	475	243	232
OLUJAS (19,15)																			
Montfalcó Murallat	Lugar	2,5	601	29	29	—	—	—	—	—	—	—	6	—	6	—	29	13	16
Olujas (capital)	Lugar	55,0	528	297	294	75	—	75	—	294	148	146	—	—	—	—	—	—	—
Santa Fe	Lugar	4,0	599	83	81	22	—	22	—	81	42	39	—	—	—	—	—	—	—
TOTALES				409	404	97	—	97	—	375	190	185	6	—	6	—	29	13	16

MUNICIPIO (Superficie kms.²) SUBDIVISIÓN — Entidad singular	CATEGORÍA	Distancia — Km.	Altitud (si hay placa oficial u otra información veraz) — m.	POBLACION DERECHO	POBLACION HECHO	EN EDIFICACIONES AGRUPADAS: NÚMERO DE Viviendas	NÚMERO DE Alojamientos o albergues	NÚMERO DE HOGARES Privados	NÚMERO DE HOGARES Colectivos	POBLACIÓN RESIDENTE HABITUAL Total	Varones	Mujeres	EN EDIFICACIONES DISEMINADAS: NÚMERO DE Viviendas	NÚMERO DE Alojamientos o albergues	NÚMERO DE HOGARES Privados	NÚMERO DE HOGARES Colectivos	POBLACIÓN RESIDENTE HABITUAL Total	Varones	Mujeres
OMELLONS (11,10)																			
Omellóns (capital)	Lugar	32,0	385	367	363	94	—	91	—	363	190	173	—	—	—	—	—	—	—
OMELLS DE NAGAYA (11,30)																			
Oméllls de Nagaya (capital)	Lugar	49,0	560	391	379	153	—	111	—	379	183	196	—	—	—	—	—	—	—
ORCAU (41,09)																			
Bastús	Lugar	2,8	642	83	81	21	—	18	—	81	45	36	—	—	—	—	—	—	—
Montesquíu	Lugar	1,8	..	27	27	—	—	—	—	—	—	—	11	—	8	—	27	18	9
Orcau (capital)	Lugar	106,0	753	96	88	32	—	24	—	88	45	43	—	—	—	—	—	—	—
TOTALES				206	196	53	—	42	—	169	90	79	11	—	8	—	27	18	9
ORGAÑA (11,54)																			
Orgañá (capital)	Villa	110,0	558	1.195	1.171	326	—	291	—	1.103	539	564	14	1	13	—	52	31	21
ORTONEDA (33,38)																			
Erbasabina	Lugar	7,5	..	23	23	—	—	—	—	—	—	—	8	—	8	—	23	12	11
Ortoneda (capital)	Lugar	108,0	996	139	137	29	—	29	—	138	76	62	—	—	—	—	—	—	—
Pesonada	Lugar	9,3	868	97	95	21	—	21	—	92	47	45	2	—	2	—	4	1	3
TOTALES				259	255	50	—	50	—	230	123	107	10	—	10	—	27	13	14
OS DE BALAGUER (84,64)																			
Gerp	Lugar	12,0	244	548	523	114	—	114	—	505	268	237	4	—	4	—	18	11	7
Monasterio de Avellanes	Convento	4,5	527	119	119	—	—	—	—	—	—	—	3	—	2	1	119	116	3
Os de Balaguer (capital)	Villa	42,0	463	658	639	235	—	182	—	636	318	318	—	—	—	—	—	—	—
TOTALES				1.325	1.281	349	—	296	—	1.141	586	555	7	—	6	1	137	127	10
OSSO DE SIO (26,06)																			
Bellver	Lugar	0,7	412	115	111	31	—	26	—	111	56	55	—	—	—	—	—	—	—
Castellnou	Lugar	1,8	346	45	44	12	—	10	—	44	24	20	—	—	—	—	—	—	—
Montfalcó de Agramunt	Lugar	2,2	389	77	73	21	—	17	—	73	40	.. 33	—	—	—	—	—	—	—
Ossó de Sió (capital)	Lugar	58,0	391	120	118	52	—	32	—	118	60	58	—	—	—	—	—	—	—
TOTALES				357	346	116	—	85	—	346	180	166	—	—	—	—	—	—	—
PALAU DE ANGLESOLA (12,30)																			
Palau de Anglesola (capital)	Lugar	22,0	250	1.559	1.555	434	—	396	—	1.496	772	724	11	2	13	—	54	29	25
PALAU DE NOGUERA (2,71)																			
Palau de Noguera (capital)	Lugar	94,0	438	231	223	60	—	55	—	222	116	106	—	—	—	—	—	—	—
Puigcercós	Lugar	1,9	441	131	119	38	—	32	—	119	59	60	—	—	—	—	—	—	—
TOTALES				362	342	98	—	87	—	341	175	166	—	—	—	—	—	—	—

MUNICIPIO (Superficie kms.²) / SUBDIVISIÓN — Entidad singular	CATEGORÍA	Distancia — Km.	Altitud (si hay placa oficial u otra información veraz) — m.	POBLACION DERECHO	POBLACION HECHO	EN EDIFICACIONES AGRUPADAS: NÚMERO DE Viviendas	NÚMERO DE Alojamientos o albergues	NÚMERO DE HOGARES Privados	NÚMERO DE HOGARES Colectivos	POBLACIÓN RESIDENTE HABITUAL Total	Varones	Mujeres	EN EDIFICACIONES DISEMINADAS: NÚMERO DE Viviendas	NÚMERO DE Alojamientos o albergues	NÚMERO DE HOGARES Privados	NÚMERO DE HOGARES Colectivos	POBLACIÓN RESIDENTE HABITUAL Total	Varones	Mujeres
PALLARGAS																			
(29,83)																			
Cisteró	Lugar	0,9	395	63	63	15	—	14	—	61	33	28	—	—	—	—	—	—	—
Montroig o Mont-Roig	Lugar	0,9	397	145	145	38	—	36	—	144	71	73	—	—	—	—	—	—	—
Palagálls	Lugar	1,0	411	65	65	16	—	16	—	64	35	29	—	—	—	—	—	—	—
Pallargas (capital)	Lugar	51,0	412	274	273	65	—	63	—	267	131	136	—	—	—	—	—	—	—
TOTALES				547	546	134	—	129	—	536	270	266	—	—	—	—	—	—	—
PALLEROLS																			
(27,32)																			
Canturri	Caserío	2,5	..	10	10	—	—	—	—	—	—	—	2	—	2	—	10	5	5
Casovall	Lugar	1,2	1.122	31	31	—	—	—	—	—	—	—	6	—	6	—	31	15	16
Palleróls (capital)	Lugar	118,1	1.248	43	44	12	—	12	—	44	24	20	—	—	—	—	—	—	—
Saulet	Aldea	2,9	..	22	22	—	—	—	—	—	—	—	5	—	5	—	22	11	11
TOTALES				106	107	12	—	12	—	44	24	20	13	—	13	—	63	31	32
PARROQUIA DE ORTO																			
(24,81)																			
Adrall	Lugar	2,0	639	268	261	55	—	54	—	254	135	119	3	—	3	—	14	9	5
Gramós	Lugar	4,0	920	16	16	—	—	—	—	—	—	—	5	—	5	—	16	9	7
Parroquia de Ortó (capital)	Lugar	126,0	797	96	96	21	—	21	—	88	50	38	2	—	2	—	8	5	3
Térmica (La)	Fábrica	2,3	..	14	14	—	—	—	—	—	—	—	4	—	4	—	14	6	8
TOTALES				394	387	76	—	75	—	342	185	157	14	—	14	—	52	29	23
PEDRA Y COMA																			
(60,66)																			
Coma (capital)	Lugar	146,0	1.004	274	278	54	—	43	—	198	104	94	26	—	23	—	80	44	36
Pedrá	Caserío	2,0	999	168	167	—	—	—	—	—	—	—	38	—	33	—	167	89	78
TOTALES				442	445	54	—	43	—	198	104	94	64	—	56	—	247	133	114
PENELLAS																			
(25,37)																			
Almasó	Caserío	4,6	243	65	67	9	—	9	—	33	17	16	10	—	8	—	34	17	17
Ballestá	Caserío	3,3	238	19	18	—	—	—	—	—	—	—	5	—	3	—	19	10	9
Castell del Remey	Caserío	3,5	247	174	187	25	—	23	1	108	49	59	23	—	19	—	77	44	33
Falcóns	Caserío	2,0	245	113	135	18	—	17	—	56	27	29	17	—	13	—	55	30	25
Penellas (capital)	Lugar	40,0	276	725	706	177	—	169	—	684	338	346	4	—	3	—	12	7	5
Torre-Neral	Caserío	3,0	..	31	31	—	—	—	—	—	—	—	8	—	4	—	31	16	15
TOTALES				1.127	1.144	229	—	218	1	881	431	450	67	—	50	—	228	124	104
PERAMERA																			
(21,53)																			
Belastúy	Lugar	1,2	..	23	22	—	—	—	—	—	—	—	4	—	4	—	23	14	9
Canals	Lugar	1,5	..	—	—	—	—	—	—	—	—	—	2	—	—	—	—	—	—
Compte	Lugar	1,2	..	12	12	—	—	—	—	—	—	—	3	—	3	—	12	7	5
Coscastell	Lugar	1,2	..	9	9	—	—	—	—	—	—	—	2	—	2	—	9	6	3
Peramea (capital)	Villa	105,0	916	143	140	35	—	26	—	137	71	66	—	—	—	—	—	—	—
Pujol	Lugar	1,5	..	20	20	—	—	—	—	—	—	—	4	—	4	—	20	13	7
TOTALES				207	203	35	—	26	—	137	71	66	15	—	13	—	64	40	24
PERAMOLA																			
(55,58)																			
Castellebre	Caserío	5,0	665	35	35	—	—	—	—	—	—	—	7	—	5	—	35	21	14
Cortinda	Caserío	8,0	966	38	37	—	—	—	—	—	—	—	12	—	9	—	37	22	15
Nuncarga	Lugar	2,5	509	47	46	13	—	9	—	46	23	23	—	—	—	—	—	—	—

Provincia de LERIDA

MUNICIPIO (Superficie kms.²) SUBDIVISIÓN — Entidad singular	CATEGORÍA	Distancia — Km.	Altitud (si hay placa oficial u otra información veraz) — m.	POBLACION DERECHO	POBLACION HECHO	EN EDIFICACIONES AGRUPADAS: NÚMERO DE Viviendas	NÚMERO DE Alojamientos o albergues	NÚMERO DE HOGARES Privados	NÚMERO DE HOGARES Colectivos	POBLACIÓN RESIDENTE HABITUAL Total	Varones	Mujeres	EN EDIFICACIONES DISEMINADAS: NÚMERO DE Viviendas	NÚMERO DE Alojamientos o albergues	NÚMERO DE HOGARES Privados	NÚMERO DE HOGARES Colectivos	POBLACIÓN RESIDENTE HABITUAL Total	Varones	Mujeres
Peramola (capital)	Villa	99,0	566	337	337	122	—	91	—	335	174	161	—	—	—	—	—	—	—
Tragó	Lugar	2,5	457	118	118	28	—	23	—	118	59	59	—	—	—	—	—	—	—
TOTALES				575	573	163	—	123	—	499	256	243	19	—	14	—	72	43	29
PINELL (91,14)																			
Madrona	Parroquia	7,0	553	195	193	—	—	—	—	—	—	—	37	—	37	—	193	109	84
Miraver	Parroquia	5,0	881	52	52	—	—	—	—	—	—	—	9	—	8	—	52	24	28
Pinell (capital)	Lugar	100,0	648	107	107	—	—	—	—	—	—	—	17	—	18	—	107	58	49
Sallent	Parroquia	8,5	480	61	61	—	—	—	—	—	—	—	13	—	11	—	61	31	30
Sant Climens	Aldea	3,0	807	231	228	—	—	—	—	—	—	—	49	—	46	—	229	122	107
TOTALES				646	641	—	—	—	—	—	—	—	125	—	120	—	642	344	298
PINOS (103,90)																			
Ardevol	Lugar	4,5	728	221	221	—	—	—	—	—	—	—	38	—	38	—	221	114	107
Matamargós	Caserío	10,0	651	120	120	—	—	—	—	—	—	—	21	—	21	—	120	64	56
Pinós (capital)	Caserío	95,0	823	172	172	—	—	—	—	—	—	—	28	—	28	—	172	92	80
Sant Just d'Ardevol	Caserío	9,5	716	115	115	—	—	—	—	—	—	—	18	—	18	—	115	64	51
Vallmanya	Lugar	5,5	573	147	147	—	—	—	—	—	—	—	29	—	29	—	147	75	72
TOTALES				775	775	—	—	—	—	—	—	—	134	—	134	—	775	409	366
PLA DE SANT TIRS (10,00)																			
Plá de Sant Tirs (capital)	Lugar	124,0	702	462	467	107	—	106	—	445	223	222	5	—	3	—	12	6	6
POAL (8,87)																			
Poal (capital)	Lugar	22,0	216	818	814	174	—	166	—	747	371	376	15	—	12	—	65	34	31
POBLA DE CIERVOLES (62,44)																			
Pobla de Ciérvoles (capital)	Lugar	50,0	639	433	420	197	—	134	—	416	206	210	1	—	—	—	—	—	—
POBLA DE LA GRANADELLA (17,37)																			
Pobla de la Granadella (capital)	Lugar	45,0	639	562	560	163	—	146	—	558	274	284	—	—	—	—	—	—	—
POBLA DE SEGUR (33,59)																			
Monsó	Lugar	9,0	1.219	13	13	—	—	—	—	—	—	—	3	—	3	—	13	10	3
Pobla de Segur (capital)	Villa	110,0	524	3.104	3.062	853	—	831	4	2.990	1.446	1.544	21	7	28	—	105	59	46
Puigmanyóns	Lugar	1,5	611	9	9	—	—	—	—	—	—	—	2	—	2	—	9	4	5
Sant Joan de Vinyafrescal	Lugar	1,8	561	202	204	18	—	18	—	75	37	38	27	4	31	—	131	67	64
TOTALES				3.328	3.288	871	—	849	4	3.065	1.483	1.582	53	11	64	—	258	140	118
POBLETA DE BELLVEHI (24,91)																			
Antist	Lugar	8,1	1.231	41	40	10	—	10	—	41	23	18	—	—	—	—	—	—	—
Castell-Estahó	Lugar	10,8	..	44	44	—	—	—	—	—	—	—	8	—	8	—	44	26	18
Emball	Lugar	4,1	..	36	36	—	—	—	—	—	—	—	7	—	7	—	36	19	17

MUNICIPIO (Superficie kms.²) — SUBDIVISIÓN — Entidad singular	CATEGORÍA	Distancia — Km.	Altitud (si hay placa oficial u otra información veraz) — m.	POBLACION DERECHO	POBLACION HECHO	EN EDIFICACIONES AGRUPADAS: NÚMERO DE Viviendas	NÚMERO DE Alojamientos o albergues	NÚMERO DE HOGARES Privados	NÚMERO DE HOGARES Colectivos	POBLACIÓN RESIDENTE HABITUAL Total	Varones	Mujeres	EN EDIFICACIONES DISEMINADAS: NÚMERO DE Viviendas	NÚMERO DE Alojamientos o albergues	NÚMERO DE HOGARES Privados	NÚMERO DE HOGARES Colectivos	POBLACIÓN RESIDENTE HABITUAL Total	Varones	Mujeres
Estabill	Lugar	5,5	1.189	30	30	—	—	—	—	—	—	—	5	—	5	—	30	14	16
Pobleta de Bellvehí (capital)	Villa	99,0	804	191	188	52	—	55	—	188	99	89	—	—	—	—	—	—	—
TOTALES				342	338	62	—	65	—	229	122	107	20	—	20	—	110	59	51
PONS (15,06)																			
Pons (capital)	Villa	63,0	363	1.752	1.715	498	—	434	3	1.660	825	835	11	—	9	—	48	23	25
PONT DE SUERT (12,72)																			
Pont de Suert (capital)	Villa	145,0	838	3.449	3.382	519	285	800	7	3.372	1.714	1.658	—	—	—	—	—	—	—
Ventolá	Barrio	0,9	..	53	52	10	—	10	—	52	31	21	—	—	—	—	—	—	—
TOTALES				3.502	3.434	529	285	810	7	3.424	1.745	1.679	—	—	—	—	—	—	—
PORTELLA (12,45)																			
Portella (capital)	Lugar	14,0	259	658	653	169	—	166	—	618	313	305	10	—	9	—	35	18	17
PRATS Y SAMPSOR (9,64)																			
Prats (capital)	Lugar	170,0	1.124	126	115	35	—	29	—	115	60	55	1	—	1	—	4	2	2
Sampsor	Caserío	0,6	1.068	19	19	—	—	—	—	—	—	—	5	—	5	—	19	10	9
TOTALES				145	134	35	—	29	—	115	60	55	6	—	6	—	23	12	11
PREIXANA (21,13)																			
Preixana (capital)	Lugar	38,0	328	642	637	181	—	161	1	625	313	312	5	—	2	—	12	5	7
PREIXENS (28,90)																			
Pradell	Lugar	2,0	317	273	271	61	—	61	—	270	143	127	—	—	—	—	—	—	—
Preixéns (capital)	Lugar	51,0	315	481	465	110	—	110	—	460	223	237	—	—	—	—	—	—	—
Ventosas	Lugar	3,5	338	310	297	71	—	71	—	295	148	147	—	—	—	—	—	—	—
TOTALES				1.064	1.033	242	—	242	—	1.025	514	511	—	—	—	—	—	—	—
PREÑANOSA (17,15)																			
Cardosa	Lugar	4,3	..	38	38	—	—	—	—	—	—	—	7	—	7	—	38	22	16
Castellnou de Olujas	Lugar	0,9	484	159	156	33	—	33	—	156	85	71	—	—	—	—	—	—	—
Malgrat	Aldea	0,8	..	39	36	10	—	10	—	36	20	16	—	—	—	—	—	—	—
Preñanosa (capital)	Lugar	61,0	499	97	92	17	—	17	—	72	33	39	4	—	4	—	20	8	12
TOTALES				333	322	60	—	60	—	264	138	126	11	—	11	—	58	30	28
PRULLANS (21,09)																			
Ardevol	Aldea	1,4	..	31	31	—	—	—	—	—	—	—	8	—	5	—	31	12	19
Prulláns (capital)	Lugar	162,0	1.096	325	317	91	—	72	—	257	135	122	14	—	14	—	68	43	25
TOTALES				356	348	91	—	72	—	257	135	122	22	—	19	—	99	55	44
PUIG-GROS (9,86)																			
Puig-Gros (capital)	Lugar	29,0	334	405	370	117	—	96	—	325	156	169	13	—	12	—	44	21	23

MUNICIPIO (Superficie kms.²) SUBDIVISIÓN — Entidad singular	CATEGORÍA	Distancia — Km.	Altitud (si hay placa oficial u otra información veraz) — m.	POBLACION DERECHO	POBLACION HECHO	EN EDIFICACIONES AGRUPADAS NÚMERO DE Viviendas	NÚMERO DE Alojamientos o albergues	NÚMERO DE HOGARES Privados	NÚMERO DE HOGARES Colectivos	POBLACIÓN RESIDENTE HABITUAL Total	Varones	Mujeres	EN EDIFICACIONES DISEMINADAS NÚMERO DE Viviendas	NÚMERO DE Alojamientos o albergues	NÚMERO DE HOGARES Privados	NÚMERO DE HOGARES Colectivos	POBLACIÓN RESIDENTE HABITUAL Total	Varones	Mujeres
PUIGVERT DE AGRAMUNT (21,24)																			
Puigvert de Agramunt (capital)	Lugar	52,0	366	365	364	82	—	81	—	300	154	146	14	—	14	—	64	35	29
PUIGVERT DE LERIDA (12,42)																			
Puigvert de Lérida (capital)	Lugar	13,0	219	1.087	1.061	282	—	281	—	1.011	497	514	15	—	15	—	46	24	22
RIALP (28,24)																			
Beraní	Lugar	4,0	..	16	16	—	—	—	—	—	—	—	4	—	4	—	16	8	8
Rialp (capital)	Villa	144,0	725	403	400	102	—	102	—	401	201	200	—	—	—	—	—	—	—
Roni	Lugar	5,0	1.101	76	75	18	—	18	—	75	34	41	—	—	—	—	—	—	—
TOTALES				495	491	120	—	120	—	476	235	241	4	—	4	—	16	8	8
RIBERA DE CARDOS (19,51)																			
Casibrós	Lugar	1,3	934	34	43	—	—	—	—	—	—	—	8	—	10	—	34	17	17
Ribera de Cardós (capital)	Villa	162,0	898	223	345	58	2	93	9	220	118	102	—	—	—	—	—	—	—
Surri	Lugar	0,5	1.007	24	33	—	—	—	—	—	—	—	8	—	9	—	24	14	10
TOTALES				281	421	58	2	93	9	220	118	102	16	—	19	—	58	31	27
RINER (47,21)																			
Freixinet	Aldea	4,1	680	168	165	—	—	—	—	—	—	—	36	—	34	—	167	82	85
Milagro (El)	Santuario	5,2	..	93	93	—	—	—	—	—	—	—	25	—	21	1	93	50	43
Riner (capital)	Lugar	114,0	611	74	74	—	—	—	—	—	—	—	17	—	13	—	74	39	35
Santasusagna	Parroquia	6,3	588	44	44	—	—	—	—	—	—	—	7	—	6	—	44	19	25
Su	Parroquia	6,8	827	82	82	—	—	—	—	—	—	—	19	—	17	—	82	38	44
TOTALES				461	458	—	—	—	—	—	—	—	104	—	91	1	460	228	232
RIU (11,95)																			
Riu (capital)	Lugar	172,0	1.173	48	50	53	—	14	—	50	29	21	—	—	—	—	—	—	—
ROCAFORT DE VALLBONA (15,77)																			
Lloréns	Lugar	4,0	471	186	187	47	—	43	—	187	95	92	—	—	—	—	—	—	—
Rocafort de Vallbona (capital)	Lugar	49,0	446	276	260	83	—	62	—	257	133	124	—	—	—	—	—	—	—
Vilet	Lugar	1,9	408	95	80	35	—	27	—	80	41	39	—	—	—	—	—	—	—
TOTALES				557	527	165	—	132	—	524	269	255	—	—	—	—	—	—	—
ROCALLAURA (10,80)																			
Rocallaura (capital)	Lugar	44,0	649	295	295	92	—	68	—	262	138	124	4	—	3	1	14	5	9
ROSELLO (9,90)																			
Canis	Fábrica	1,5	247	291	289	53	—	54	—	235	104	131	13	—	11	—	53	26	27

MUNICIPIO (Superficie kms.²) — Subdivisión — Entidad singular	Categoría	Distancia — Km.	Altitud (si hay placa oficial u otra información veraz) — m.	POBLACION Derecho	POBLACION Hecho	EN EDIFICACIONES AGRUPADAS Número de Viviendas	EN EDIFICACIONES AGRUPADAS Número de Alojamientos o albergues	EN EDIFICACIONES AGRUPADAS Número de hogares Privados	EN EDIFICACIONES AGRUPADAS Número de hogares Colectivos	EN EDIFICACIONES AGRUPADAS Población residente habitual Total	EN EDIFICACIONES AGRUPADAS Población residente habitual Varones	EN EDIFICACIONES AGRUPADAS Población residente habitual Mujeres	EN EDIFICACIONES DISEMINADAS Número de Viviendas	EN EDIFICACIONES DISEMINADAS Número de Alojamientos o albergues	EN EDIFICACIONES DISEMINADAS Número de hogares Privados	EN EDIFICACIONES DISEMINADAS Número de hogares Colectivos	EN EDIFICACIONES DISEMINADAS Población residente habitual Total	EN EDIFICACIONES DISEMINADAS Población residente habitual Varones	EN EDIFICACIONES DISEMINADAS Población residente habitual Mujeres
Roselló (capital)	Lugar	9,3	252	891	882	233	—	226	—	879	438	441	—	—	—	—	—	—	—
Tosa	Fábrica	1,0	..	30	30	—	—	—	—	—	—	—	8	—	8	—	30	18	12
TOTALES				1.212	1.201	286	—	280	—	1.114	542	572	21	—	19	—	83	44	39
SALARDU (88,60)																			
Montgarri	Caserío	15,1	1.720	2	2	—	—	—	—	—	—	—	8	—	1	—	2	1	1
Salardú (capital)	Villa	203,0	1.267	223	213	72	—	58	2	213	106	107	—	—	—	—	—	—	—
Uña	Lugar	1,2	1.289	74	73	24	—	19	—	73	36	37	—	—	—	—	—	—	—
TOTALES				299	288	96	—	77	2	286	142	144	8	—	1	—	2	1	1
SALAS DEL PALLARS (20,53)																			
Salas del Pallárs (capital)	Villa	105,0	573	687	676	185	—	185	—	661	316	345	4	—	4	—	14	6	8
Sensuy	Caserío	3,5	..	12	12	—	—	—	—	—	—	—	5	—	5	—	12	5	7
TOTALES				699	688	185	—	185	—	661	316	345	9	—	9	—	26	11	15
SANAHUJA (32,72)																			
Sanahuja (capital)	Villa	80,0	409	714	713	247	—	167	1	628	321	307	26	—	21	—	85	46	39
SAN GUIM DE FREIXANET (24,86)																			
Amorós	Caserío	0,5	..	23	23	—	—	—	—	—	—	—	4	—	4	—	23	12	11
Castell de Santa María	Lugar	2,8	..	45	44	—	—	—	—	—	—	—	8	—	8	—	44	22	22
Freixanet y Altadill	Lugar	2,2	681	144	137	30	—	30	—	123	65	58	3	—	3	—	14	7	7
Rabasa (La) y Palamós	Lugar	2,0	721	48	46	11	—	11	—	46	25	21	—	—	—	—	—	—	—
Sant Domí	Lugar	1,5	705	55	55	11	—	11	—	46	22	24	3	—	3	—	9	5	4
San Guim de Freixanet (capital)	Lugar	65,0	738	717	726	195	—	180	—	655	342	313	10	—	10	—	40	22	18
San Guim de la Rabasa	Lugar	1,0	712	74	74	16	—	16	—	74	35	39	—	—	—	—	—	—	—
Tallada	Lugar	2,0	747	97	93	18	—	18	—	82	40	42	3	—	3	—	11	7	4
TOTALES				1.203	1.198	281	—	266	—	1.026	529	497	31	—	31	—	141	75	66
SAN LORENZO DE MORUNYS (4,28)																			
San Lorenzo de Morunys (capital)	Villa	140,0	925	760	759	280	—	211	—	732	367	365	6	—	5	—	18	11	7
SAN RAMON (18,67)																			
Cuspi	Lugar	1,5	603	107	105	25	—	24	—	87	45	42	3	—	3	—	13	5	8
Portell	Lugar	2,5	650	159	148	25	—	22	—	86	38	48	14	—	14	—	61	30	31
San Ramón (capital)	Lugar	65,0	660	533	514	144	—	127	1	504	250	254	—	—	—	—	—	—	—
Viver	Lugar	3,0	631	61	61	17	—	15	—	60	32	28	—	—	—	—	—	—	—
TOTALES				860	828	211	—	188	1	737	365	372	17	—	17	—	74	35	39
SANTA LIÑA (54,61)																			
Santa Liña (capital)	Lugar	55,0	535	251	242	80	—	57	—	228	125	103	3	—	2	—	11	7	4

MUNICIPIO (Superficie kms.²) SUBDIVISIÓN — Entidad singular	CATEGORÍA	Distancia — Km.	Altitud (si hay placa oficial u otra información veraz) — m.	POBLACION DERECHO	POBLACION HECHO	EN EDIFICACIONES AGRUPADAS NÚMERO DE Viviendas	NÚMERO DE Alojamientos o albergues	NÚMERO DE HOGARES Privados	NÚMERO DE HOGARES Colectivos	POBLACIÓN RESIDENTE HABITUAL Total	Varones	Mujeres	EN EDIFICACIONES DISEMINADAS NÚMERO DE Viviendas	NÚMERO DE Alojamientos o albergues	NÚMERO DE HOGARES Privados	NÚMERO DE HOGARES Colectivos	POBLACIÓN RESIDENTE HABITUAL Total	Varones
SANT ANTOLI Y VILANOVA (23,58)																		
Briansó	Lugar	0,9	..	15	15	—	—	—	—	—	—	—	8	—	4	—	15	7
Hostalets	Lugar	0,4	540	128	128	38	—	31	—	128	62	66	—	—	—	—	—	—
Mompalau	Lugar	4,4	644	116	116	27	—	25	—	116	62	54	—	—	—	—	—	—
Montfar	Lugar	1,7	..	22	22	11	—	5	—	22	10	12	—	—	—	—	—	—
Montlleó	Lugar	1,8	..	—	—	—	—	—	—	—	—	—	7	—	—	—	—	—
Pomar	Lugar	0,4	589	60	60	12	—	11	—	51	25	26	2	—	2	—	9	5
Sant Antolí y Vilanova (capital)	Lugar	56,0	581	243	243	66	—	53	—	233	114	119	—	1	1	—	10	4
TOTALES				584	584	154	—	125	—	550	273	277	17	1	7	—	34	16
SANT CERNI (15,64)																		
Fonsagrada	Lugar	1,8	420	66	66	15	—	13	—	65	27	38	—	—	—	—	—	—
Gabet	Lugar	1,4	421	104	101	28	—	25	—	102	49	53	—	—	—	—	—	—
Sant Cerni (capital)	Lugar	105,0	601	114	117	35	—	32	—	116	59	57	4	—	—	—	—	—
TOTALES				284	284	78	—	70	—	283	135	148	4	—	—	—	—	—
SANT ESTEVE DE LA SARGA (92,05)																		
Alsamora	Lugar	2,5	851	81	72	15	—	14	—	67	37	30	1	—	1	—	4	3
Alsina	Lugar	4,0	958	93	90	19	—	16	—	87	45	42	—	—	—	—	—	—
Beniure	Lugar	2,1	..	27	27	—	—	—	—	—	—	—	4	—	4	—	27	14
Castellnou de Monsech	Lugar	5,1	1.049	46	44	—	—	—	—	—	—	—	12	—	10	—	43	23
Clúa (La)	Lugar	8,2	699	40	39	—	—	—	—	—	—	—	10	—	10	—	39	23
Estorm	Lugar	8,0	..	30	29	—	—	—	—	—	—	—	7	—	6	—	29	14
Moró	Lugar	6,0	871	78	77	26	—	17	—	77	45	32	—	—	—	—	—	—
Sant Esteve de la Sarga (capital)	Lugar	103,0	875	47	44	13	—	10	—	45	24	21	—	—	—	—	—	—
Torre de Amargós	Lugar	7,5	..	17	16	—	—	—	—	—	—	—	4	—	4	—	16	10
TOTALES				459	438	73	—	57	—	276	151	125	35	—	35	—	158	87
SANT GUIM DE LA PLANA (12,13)																		
Comabella	Lugar	2,5	612	56	54	13	—	13	—	54	30	24	—	—	—	—	—	—
Sant Guim de la Plana (capital)	Lugar	64,0	556	178	169	43	—	43	—	169	84	85	—	—	—	—	—	—
Vichfret	Lugar	2,6	635	81	81	21	—	21	—	81	41	40	—	—	—	—	—	—
TOTALES				315	304	77	—	77	—	304	155	149	—	—	—	—	—	—
SANT MARTI DE MALDA (19,30)																		
Sant Martí de Malda (capital)	Villa	42,0	409	839	825	327	—	248	—	815	409	406	—	—	—	—	—	—
SANT PERE DELS ARQUELLS (30,67)																		
Cisquella	Caserío	8,0	..	21	21	—	—	—	—	—	—	—	7	—	4	—	21	11
Gramuntell	Lugar	10,1	607	65	65	23	—	12	—	65	36	29	—	—	—	—	—	—
Lluides	Aldea	10,0	..	32	32	10	—	7	—	32	18	14	—	—	—	—	—	—

MUNICIPIO (Superficie kms.²) — SUBDIVISIÓN — Entidad singular	CATEGORÍA	Distancia — Km.	Altitud (si hay placa oficial u otra información veraz) — m.	POBLACION DERECHO	POBLACION HECHO	EN EDIFICACIONES AGRUPADAS: NÚMERO DE Viviendas	NÚMERO DE Alojamientos o albergues	NÚMERO DE HOGARES Privados	NÚMERO DE HOGARES Colectivos	POBLACIÓN RESIDENTE HABITUAL Total	Varones	Mujeres	EN EDIFICACIONES DISEMINADAS: NÚMERO DE Viviendas	NÚMERO DE Alojamientos o albergues	NÚMERO DE HOGARES Privados	NÚMERO DE HOGARES Colectivos	POBLACIÓN RESIDENTE HABITUAL Total	Varones	Mujeres
Babinat	Lugar	2,0	640	55	55	15	—	12	—	55	27	28	—	—	—	—	—	—	—
Sant Pere dels Arquells (capital)	Lugar	70,0	518	103	103	23	—	20	—	84	41	43	4	—	4	1	19	12	7
TOTALES				276	276	71	—	51	—	236	122	114	11	—	8	1	40	23	17
SANT ROMA DE ABELLA (7,59)																			
Sant Romá de Abella (capital)	Lugar	110,0	683	221	219	65	—	60	—	212	106	106	—	—	—	—	—	—	—
SANT SALVADOR DE TOLO (49,81)																			
Matasolana	Aldea	8,0	..	34	34	—	—	—	—	—	—	—	9	—	7	—	34	19	15
Morea	Caserío	7,0	678	36	33	—	—	—	—	—	—	—	9	—	9	—	34	18	16
Perolet	Caserío	4,0	..	26	25	—	—	—	—	—	—	—	4	—	4	—	26	10	16
Sant Salvador de Toló (capital)	Lugar	105,0	787	226	205	46	—	43	—	153	84	69	13	—	12	—	60	35	25
Toló	Caserío	4,0	..	26	24	—	—	—	—	—	—	—	5	—	5	—	24	12	12
TOTALES				348	321	46	—	43	—	153	84	69	40	—	37	—	178	94	84
SAPEIRA (78,32)																			
Escarlá	Lugar	8,6	806	47	47	—	—	—	—	—	—	—	9	—	9	—	47	23	24
Espills	Lugar	8,6	1.070	42	42	—	—	—	—	—	—	—	9	—	9	—	42	24	18
Esplugafreda	Lugar	2,3	..	17	17	—	—	—	—	—	—	—	4	—	4	—	17	9	8
Orrit	Lugar	4,3	854	72	72	10	—	10	—	52	29	23	4	—	4	—	20	8	12
Sapeira (capital)	Lugar	115,0	1.005	122	122	19	—	19	—	85	50	35	6	—	6	—	37	20	17
Tercúy	Lugar	17,4	783	32	32	—	—	—	—	—	—	—	8	—	9	—	32	18	14
TOTALES				332	332	29	—	29	—	137	79	58	40	—	41	—	195	102	93
SARROCA (41,24)																			
Sarroca de Lérida (capital)	Lugar	22,0	201	679	673	208	—	176	—	665	337	328	—	—	—	—	—	—	—
SARROCA DE BELLERA (24,82)																			
Bastida de Bellera	Lugar	6,3	1.234	29	29	—	—	—	—	—	—	—	5	—	5	—	29	13	16
Cherallo	Caserío	1,1	..	400	393	78	—	76	2	400	221	179	—	—	—	—	—	—	—
Erdó	Caserío	2,2	..	11	11	—	—	—	—	—	—	—	2	—	2	—	11	9	2
Iglesias (Las)	Caserío	5,5	1.226	124	124	27	—	27	—	124	63	61	—	—	—	—	—	—	—
Santa Coloma	Caserío	4,9	..	9	9	—	—	—	—	—	—	—	2	—	2	—	9	5	4
Sarroca de Bellera (capital)	Lugar	130,0	1.002	332	329	71	—	71	—	296	149	147	9	—	9	—	36	19	17
Vilella	Caserío	1,0	..	13	14	—	—	—	—	—	—	—	4	—	3	—	13	8	5
TOTALES				918	909	176	—	174	2	820	433	387	22	—	21	—	98	54	44
SENTERADA (34,55)																			
Burguet	Aldea	4,0	..	12	12	—	—	—	—	—	—	—	3	—	3	—	12	7	5
Cadolla	Aldea	7,3	..	20	20	—	—	—	—	—	—	—	5	—	5	—	20	13	7
Ciérvoles	Lugar	5,5	1.181	17	17	—	—	—	—	—	—	—	5	—	5	—	15	10	5
Lareu	Lugar	12,1	..	26	26	—	—	—	—	—	—	—	5	—	5	—	26	15	11
Llusá	Aldea	5,5	..	19	19	—	—	—	—	—	—	—	4	—	4	—	19	7	12
Mahéns	Lugar	5,5	976	32	32	—	—	—	—	—	—	—	6	—	6	—	31	16	15

MUNICIPIO (Superficie kms.²) / SUBDIVISIÓN / — / Entidad singular	CATEGORÍA	Distancia — Km.	Altitud (si hay placa oficial u otra información veraz) — m.	POBLACION DERECHO	POBLACION HECHO	EN EDIFICACIONES AGRUPADAS: NÚMERO DE Viviendas	NÚMERO DE Alojamientos o albergues	NÚMERO DE HOGARES Privados	NÚMERO DE HOGARES Colectivos	POBLACIÓN RESIDENTE HABITUAL Total	Varones	Mujeres	EN EDIFICACIONES DISEMINADAS: NÚMERO DE Viviendas	NÚMERO DE Alojamientos o albergues	NÚMERO DE HOGARES Privados	NÚMERO DE HOGARES Colectivos	POBLACIÓN RESIDENTE HABITUAL Total	Varones	Mujeres
Puigcerver	Lugar	4,1	..	10	10	—	—	—	—	—	—	—	3	—	3	—	10	5	5
Reguart	Lugar	4,3	..	12	12	—	—	—	—	—	—	—	5	—	5	—	12	7	5
Senterada (capital)	Lugar	121,0	729	211	211	62	—	62	—	209	106	103	—	—	—	—	—	—	—
TOTALES				359	359	62	—	62	—	209	106	103	36	—	36	—	145	80	65
SEO DE URGEL (10,15)																			
Carretera de Cerdaña	C. Labor.	1,5	..	157	157	30	—	31	—	127	70	57	7	—	7	—	30	13	17
Ferial (El)	Barrio	0,5	697	131	133	34	—	35	2	130	59	71	—	—	—	—	—	—	—
Santa Magdalena	Barrio	1,0	680	390	388	162	—	110	—	389	189	200	—	—	—	—	—	—	—
Segalés	C. labor.	1,2	..	35	35	—	—	—	—	—	—	—	9	—	6	—	35	20	15
Seo de Urgel (capital)	Ciudad	133,0	691	5.542	6.333	1.369	—	1.332	25	6.570	3.726	2.844	—	—	—	—	—	—	—
Torres (Las)	C. labor.	1,8	710	151	149	—	—	--	—	—	—	—	29	—	30	—	151	79	72
TOTALES				6.406	7.195	1.595	—	1.508	27	7.216	4.044	1.172	45	—	43	—	216	112	104
SERCH (52,75)																			
Bastida d'Ortons	Lugar	8,0	950	77	74	18	—	15	—	65	33	32	4	—	2	—	12	5	7
Ges	Lugar	4,0	..	25	23	—	—	—	—	—	—	—	6	—	6	—	25	13	12
L'letó	Caserío	3,0	..	20	18	—	—	—	—	—	—	—	7	—	4	—	20	11	9
Ortedó (capital)	Lugar	142,0	1.166	88	87	26	—	22	—	88	45	43	—	—	—	—	—	—	—
Serch	Lugar	4,0	872	71	69	19	—	15	—	56	30	26	5	—	4	—	15	6	9
Vilanova de Banat	Lugar	5,0	1.240	152	136	31	—	21	—	107	63	44	8	—	8	—	44	23	21
TOTALES				433	407	94	—	73	—	316	171	145	30	—	24	—	116	58	58
SEROS (86,20)																			
Serós (capital)	Villa	28,0	102	2.580	2.570	664	—	643	1	2.467	1.247	1.220	10	1	11	—	32	20	12
SIDAMUNT (8,06)																			
Sidamunt (capital)	Lugar	16,0	232	498	501	125	—	117	—	483	237	246	—	—	—	—	—	—	—
SOLERAS (12,62)																			
Solerás (capital)	Lugar	28,0	381	676	659	221	—	171	—	649	323	326	—	—	—	—	—	—	—
SOLSONA (18,14)																			
Solsona (capital)	Ciudad	108,0	664	5.008	4.956	1.017	—	1.026	10	4.240	2.172	2.068	156	—	157	—	667	337	330
SON DEL PINO (27,07)																			
Son del Pino (capital)	Lugar	170,0	1.393	162	160	47	—	40	—	160	82	78	—	—	—	—	—	—	—
SORIGUERA (74,70)																			
Envonúy	Caserío	10,3	..	16	16	—	—	—	—	—	—	—	4	—	4	—	15	8	7
Freixa	Lugar	5,7	1.411	23	23	—	—	—	—	—	—	—	5	—	5	—	23	13	10
Llacunes (Les)	Lugar	0,8	1.308	57	57	12	—	12	—	57	36	21	—	—	—	—	—	—	—
Malmercat	Lugar	15,0	953	91	91	14	—	14	—	91	48	43	—	—	—	—	—	—	—
Puigforniu	Lugar	0,7	..	19	18	—	—	—	—	—	—	—	3	—	3	—	19	11	8
Rubió	Lugar	0,9	..	62	33	—	—	—	—	—	—	—	9	—	14	—	33	23	10
Soriguera (capital)	Lugar	149,0	1.192	36	36	—	—	—	—	—	—	—	7	—	7	—	36	19	17
Tornafort	Lugar	10,0	1.307	98	95	21	—	21	—	95	43	52	—	—	—	—	—	—	—
Vilamur	Villa	2,3	1.264	134	134	30	—	30	—	134	72	62	—	—	—	—	—	—	—
TOTALES				536	503	77	—	77	—	377	199	178	28	—	33	—	126	74	52

MUNICIPIO (Superficie kms.²) SUBDIVISIÓN — Entidad singular	CATEGORÍA	Distancia — Km.	Altitud (si hay placa oficial u otra información veraz) — m.	POBLACION DERECHO	POBLACION HECHO	EN EDIFICACIONES AGRUPADAS: NÚMERO DE Viviendas	NÚMERO DE Alojamientos o albergues	NÚMERO DE HOGARES Privados	NÚMERO DE HOGARES Colectivos	POBLACIÓN RESIDENTE HABITUAL Total	Varones	Mujeres	EN EDIFICACIONES DISEMINADAS: NÚMERO DE Viviendas	NÚMERO DE Alojamientos o albergues	NÚMERO DE HOGARES Privados	NÚMERO DE HOGARES Colectivos	POBLACIÓN RESIDENTE HABITUAL Total	Varones	Mujeres
SORPE (24,77)																			
Boren	Lugar	1,5	1.113	51	50	11	—	11	—	50	27	23	—	—	—	—	—	—	—
Isabarre	Lugar	2,2	1.125	66	66	15	—	15	—	66	34	32	—	—	—	—	—	—	—
Sorpe (capital)	Lugar	177,0	1.262	83	82	25	—	17	—	76	34	42	5	—	2	—	6	2	4
TOTALES				200	198	51	—	43	—	192	95	97	5	—	2	—	6	2	4
SORT (13,87)																			
Bastida (La)	Lugar	2,0	..	36	34	—	—	—	—	—	—	—	7	—	7	—	34	14	20
Bresúy	Caserío	1,8	..	20	19	—	—	—	—	—	—	—	5	—	5	—	19	10	9
Peruny	Caserío	3,7	..	21	20	—	—	—	—	—	—	—	4	—	4	—	20	9	11
Sort (capital)	Villa	142,0	692	1.211	1.136	300	1	300	4	1.138	552	586	—	—	—	—	—	—	—
TOTALES				1.288	1.209	300	1	300	4	1.138	552	586	16	—	16	—	73	33	40
SOSES (30,30)																			
Soses (capital)	Lugar	15,0	118	1.412	1.373	328	—	312	—	1.250	646	604	37	—	28	—	128	72	56
SUDANELL (8,36)																			
Sudanell (capital)	Lugar	10,0	152	716	718	221	—	174	—	711	344	367	—	—	—	—	—	—	—
SUÑE (12,49)																			
Suñé (capital)	Lugar	14,6	211	350	344	100	—	83	—	344	180	164	—	—	—	—	—	—	—
SURP (34,76)																			
Caregné	Lugar	5,6	1.154	103	102	21	—	21	—	102	57	45	—	—	—	—	—	—	—
Escás	Lugar	4,3	1 007	66	66	12	—	12	—	66	37	29	—	—	—	—	—	—	—
Rodés	Lugar	0,6	..	31	31	—	—	—	—	—	—	—	5	—	5	—	31	16	15
Surp (capital)	Lugar	150,0	1.040	64	64	14	—	14	—	64	30	34	—	—	—	—	—	—	—
TOTALES				264	263	47	—	47	—	232	124	108	5	—	5	—	31	16	15
SUTERRAÑA (5,61)																			
Suterraña (capital)	Lugar	105,0	553	210	193	68	—	54	—	179	96	83	7	—	5	—	17	10	7
TAHUS (35,28)																			
Castells	Lugar	3,0	1.480	50	50	11	—	10	—	46	26	20	1	—	1	—	4	2	2
Tahus (capital)	Lugar	168,0	1.462	151	149	42	—	31	—	141	72	69	1	—	1	—	8	4	4
TOTALES				201	199	53	—	41	—	187	98	89	2	—	2	—	12	6	6
TALARN (27,88)																			
Talarn (capital)	Villa	98,0	572	556	553	138	—	109	1	433	230	203	31	—	29	—	113	60	53
TALAVERA (30,05)																			
Bellmunt	Lugar	5,5	794	88	88	23	—	17	—	88	48	40	—	—	—	—	—	—	—
Civit	Lugar	4,0	687	84	84	17	—	17	—	84	46	38	—	—	—	—	—	—	—
Pallerols	Lugar	4,1	574	107	107	30	—	24	—	106	58	48	—	—	—	—	—	—	—
Pavia	Lugar	2,5	703	50	50	16	—	12	—	50	28	22	—	—	—	—	—	—	—
Talavera (capital)	Lugar	80,0	791	186	186	60	—	39	—	175	95	80	2	—	2	—	11	7	4
TOTALES				515	515	146	—	109	—	503	275	228	2	—	2	—	11	7	4

MUNICIPIO (Superficie kms.²) SUBDIVISIÓN — Entidad singular	CATEGORÍA	Distancia — Km.	Altitud (si hay placa oficial u otra información veraz) — m.	POBLACION DERECHO	POBLACION HECHO	EN EDIFICACIONES AGRUPADAS: NÚMERO DE Viviendas	NÚMERO DE Alojamientos o albergues	NÚMERO DE HOGARES Privados	NÚMERO DE HOGARES Colectivos	POBLACIÓN RESIDENTE HABITUAL Total	Varones	Mujeres	EN EDIFICACIONES DISEMINADAS: NÚMERO DE Viviendas	NÚMERO DE Alojamientos o albergues	NÚMERO DE HOGARES Privados	NÚMERO DE HOGARES Colectivos	POBLACIÓN RESIDENTE HABITUAL Total	Varones
TALLADELL (12,71)																		
Talladell (capital).....	Lugar....	42,0	393	507	507	166	—	166	—	507	253	254	—	—	—	—	—	—
TALLTENDRE (22,89)																		
Orden.....	Lugar....	0,6	..	31	32	—	—	—	—	—	—	—	9	—	9	—	33	19
Talltendre (capital)...	Lugar....	130,0	1.579	29	30	11	—	8	—	30	15	15	—	—	—	—	—	—
TOTALES.....				60	62	11	—	8	—	30	15	15	9	—	9	—	33	19
TARREGA (30,82)																		
Tárrega (capital).....	Ciudad...	47,0	373	7.358	7.317	1.886	—	1.871	10	7.176	3.379	3.797	31	—	31	—	139	73
TARRES (13,03)																		
Tarrés (capital).....	Lugar....	39,7	578	236	224	79	—	61	—	225	118	107	—	—	—	—	—	—
TARROJA (7,84)																		
Tarroja (capital).....	Lugar....	55,0	460	367	360	120	—	90	—	365	191	174	—	—	—	—	—	—
TERMENS (27,37)																		
Termens (capital).....	Villa.....	17,0	208	1.618	1.599	427	—	405	1	1.497	730	767	29	—	26	—	96	51
TIRVIA (8,76)																		
Tirvia (capital).....	Villa.....	164,0	991	228	219	44	—	42	—	174	86	88	10	—	10	—	48	26
TIURANA (15,32)																		
Miralpeix.....	Aldea....	1,1	..	18	23	—	—	—	—	—	—	—	8	—	5	—	18	11
Tiurana (capital).....	Villa.....	72,0	387	270	269	93	—	62	—	236	118	118	9	—	5	—	33	17
TOTALES.....				288	292	93	—	62	—	236	118	118	17	—	10	—	51	28
TOLORIU (15,30)																		
Bar.....	Lugar....	1,0	1.161	88	89	18	—	16	—	55	23	32	11	—	7	—	33	15
Pont de Bar.....	Lugar....	3,0	910	65	64	21	—	18	—	65	33	32	—	—	—	—	—	—
Toloriu (capital).....	Lugar....	158,0	1.240	77	76	19	—	18	—	77	40	37	—	—	—	—	—	—
TOTALES.....				230	229	58	—	52	—	197	96	101	11	—	7	—	33	15
TORA (17,99)																		
Aguda.....	Lugar....	2,0	..	33	32	—	—	—	—	—	—	—	6	—	6	—	32	18
Torá (capital).....	Villa.....	80,0	448	1.056	1.022	309	—	250	1	951	455	496	21	—	19	—	71	37
TOTALES.....				1.089	1.054	309	—	250	1	951	455	496	27	—	25	—	103	55
TORALLA-SERRADELL (47,05)																		
Eriñá.....	Lugar....	3,2	716	101	101	28	—	25	—	91	48	43	5	—	4	—	10	6
Ribert.....	Lugar....	4,5	887	78	78	26	—	20	—	78	43	35	—	—	—	—	—	—
Serradell.....	Lugar....	3,0	971	57	55	17	—	15	—	55	34	21	—	—	—	—	—	—
Toralla (capital).....	Lugar....	117,0	92	39	38	15	—	13	—	35	21	14	1	—	1	—	3	1
Torallola.....	Lugar....	4,2	762	41	41	—	—	—	—	—	—	—	9	—	7	—	41	23
TOTALES.....				316	313	86	—	73	—	259	146	113	15	—	12	—	54	30

MUNICIPIO (Superficie kms.²) — SUBDIVISIÓN — Entidad singular	CATEGORÍA	Distancia — Km.	Altitud (si hay placa oficial u otra información veraz) — m.	POBLACION DERECHO	POBLACION HECHO	EN EDIFICACIONES AGRUPADAS: NÚMERO DE Viviendas	NÚMERO DE Alojamientos o albergues	NÚMERO DE HOGARES Privados	NÚMERO DE HOGARES Colectivos	POBLACIÓN RESIDENTE HABITUAL Total	Varones	Mujeres	EN EDIFICACIONES DISEMINADAS: NÚMERO DE Viviendas	NÚMERO DE Alojamientos o albergues	NÚMERO DE HOGARES Privados	NÚMERO DE HOGARES Colectivos	POBLACIÓN RESIDENTE HABITUAL Total	Varones	Mujeres
TORMS (13,38)																			
Torms (capital).....	Lugar....	36,0	476	291	283	82	—	76	—	284	152	132	—	—	—	—	—	—	—
TORNABOUS (20,30)																			
Guardia (La).....	Lugar....	2,1	291	321	321	76	—	74	—	277	145	132	11	—	10	—	44	24	20
Tarrós.....	Lugar....	1,5	279	236	236	56	—	46	—	203	96	107	8	—	8	—	33	17	16
Tornabous (capital)...	Lugar....	42,0	289	649	636	156	—	141	—	553	288	265	25	—	22	—	96	55	41
TOTALES.....				1.206	1.193	288	—	261	—	1.033	529	504	44	—	40	—	173	96	77
TORREBESES (27,61)																			
Torrebeses (capital)...	Lugar....	28,5	287	521	514	212	—	151	—	514	268	246	—	—	—	—	—	—	—
TORRE DE CAPDELLA (115,49)																			
Aguiró.....	Lugar....	9,0	1.361	64	66	14	—	14	—	64	29	35	—	—	—	—	—	—	—
Alguavella.....	Aldea....	3,5	..	13	13	—	—	—	—	—	—	—	3	—	3	—	13	7	6
Astell.....	Lugar....	4,0	1.161	75	74	13	—	13	—	71	34	37	—	—	—	—	—	—	—
Capdella.....	Lugar....	7,5	1.426	61	61	16	—	16	—	61	35	26	—	—	—	—	—	—	—
Central.....	Lugar....	5,0	1.288	116	116	29	—	29	—	116	58	58	—	—	—	—	—	—	—
Espúy.....	Lugar....	4,3	1.285	123	125	30	—	30	—	123	66	57	—	—	—	—	—	—	—
Estangent-Surra.....	Caserío...	16,0	..	24	24	—	—	—	—	—	—	—	6	—	6	—	24	13	11
Molinos.....	Caserío...	2,0	..	24	22	—	—	—	—	—	—	—	7	—	7	—	22	12	10
Obeix.....	Lugar....	7,0	1.231	66	64	14	—	14	—	64	33	31	—	—	—	—	—	—	—
Torre de Capdella (capital).....	Lugar....	117,0	1.075	109	107	28	—	29	—	107	49	58	—	—	—	—	—	—	—
TOTALES.....				675	672	144	—	145	—	606	304	302	16	—	16	—	59	32	27
TORREFARRERA (23,48)																			
Malpartit.....	Aldea....	1,0	319	112	117	24	—	24	—	94	47	47	4	—	4	—	21	13	8
Torrefarrera (capital).	Lugar....	6,5	214	1.360	1.363	313	—	312	—	1.236	584	652	26	—	26	—	110	57	53
TOTALES.....				1.472	1.480	337	—	336	—	1.330	631	699	30	—	30	—	131	70	61
TORREFETA (28,05)																			
Alfá.....	Caserío...	5,0	..	12	11	—	—	—	—	—	—	—	4	—	3	—	11	6	5
Bellvehí.....	Lugar....	1,3	486	123	122	49	—	27	—	123	61	62	—	—	—	—	—	—	—
Castell-Mejá.....	.....	..	..	18	18	—	—	—	—	—	—	—	3	—	3	—	18	9	9
Cedó.....	Lugar....	3,0	449	288	288	90	—	69	—	288	138	150	—	—	—	—	—	—	—
Llor.....	Lugar....	3,0	522	132	131	40	—	27	—	131	67	64	—	—	—	—	—	—	—
Riber.....	Lugar....	4,0	435	64	64	16	—	13	—	64	36	28	—	—	—	—	—	—	—
Torrefeta (capital)....	Lugar....	55,0	475	144	145	49	—	39	—	145	63	82	—	—	—	—	—	—	—
TOTALES.....				781	779	244	—	175	—	751	365	386	7	—	6	—	29	15	14
TORREGROSA (40,48)																			
Margalef.....	Caserío...	5,2	..	39	38	—	—	—	—	—	—	—	8	—	8	—	38	20	18
Torregrosa (capital)...	Lugar....	18,0	232	2.629	2.587	683	—	638	1	2.488	1.215	1.273	15	8	22	—	90	53	37
TOTALES.....				2.668	2.625	683	—	638	1	2.488	1.215	1.273	23	8	30	—	128	73	55
TORRELAMEO (10,92)																			
Torrelameo (capital)..	Lugar....	12,0	201	655	644	197	—	167	—	650	323	327	—	—	—	—	—	—	—

Provincia de LERIDA

MUNICIPIO (Superficie kms.²) / SUBDIVISIÓN / Entidad singular	CATEGORÍA	Distancia — Km.	Altitud (si hay placa oficial u otra información veraz) — m.	POBLACION DERECHO	POBLACION HECHO	EN EDIFICACIONES AGRUPADAS: NÚMERO DE Viviendas	NÚMERO DE Alojamientos o albergues	NÚMERO DE HOGARES Privados	NÚMERO DE HOGARES Colectivos	POBLACIÓN RESIDENTE HABITUAL Total	Varones	Mujeres	EN EDIFICACIONES DISEMINADAS: NÚMERO DE Viviendas	NÚMERO DE Alojamientos o albergues	NÚMERO DE HOGARES Privados	NÚMERO DE HOGARES Colectivos	POBLACIÓN RESIDENTE HABITUAL Total	Varones
TORRES DE SEGRE (50,56)																		
Torres de Segre (capital)	Villa	15,0	119	1.980	1.945	513	—	483	—	1.825	930	895	23	—	23	—	107	64
TORRESERONA (5,79)																		
Torreserona (capital)	Lugar	6,0	197	332	327	80	—	74	—	282	144	138	13	—	9	—	48	26
TOSAL (15,24)																		
Forsá o Forsá d'Estany	Caserío	4,0	..	29	28	—	—	—	—	—	—	—	8	—	6	—	28	13
Torreblanca	Lugar	3,0	..	45	45	10	—	8	—	39	19	20	2	—	1	—	6	3
Tosal (capital)	Lugar	60,0	387	73	73	18	—	10	—	44	25	19	11	—	6	—	29	19
TOTALES				147	146	28	—	18	—	83	44	39	21	—	13	—	63	35
TOST (51,14)																		
Castellá	Aldea	2,0	831	27	27	—	—	—	—	—	—	—	5	—	5	—	27	15
Hostalets	Lugar	3,0	..	33	39	—	—	—	—	—	—	—	9	—	8	—	33	21
Montant o Montaut	Lugar	7,0	1.136	121	122	21	—	20	—	121	66	55	—	—	—	—	—	—
Torá	Lugar	4,0	1.014	98	97	12	—	12	—	48	27	21	11	—	11	—	49	24
Tost (capital)	Lugar	120,0	785	4	4	—	—	—	—	—	—	—	2	—	2	—	4	3
TOTALES				283	289	33	—	32	—	169	93	76	27	—	26	—	113	63
TRAGO (49,66)																		
Auberola	Lugar	5,4	663	46	46	11	—	11	—	46	24	22	—	—	—	—	—	—
Blancafort	Lugar	7,3	485	3	3	—	—	—	—	—	—	—	1	—	1	—	3	1
Boix	Lugar	6,3	397	56	56	18	—	18	—	56	32	24	—	—	—	—	—	—
Tragó de Noguera (capital)	Lugar	50,0	372	514	496	128	—	128	—	495	264	231	—	—	—	—	—	—
TOTALES				619	601	157	—	157	—	597	320	277	1	—	1	—	3	1
TREDOS (3,41)																		
Tredós (capital)	Lugar	200,0	1.295	119	119	39	—	29	—	116	63	53	1	—	1	—	3	2
TREMP (10,29)																		
Claret	Lugar	2,0	616	16	16	—	—	—	—	—	—	—	9	—	5	—	16	8
Tremp (capital)	Ciudad	96,0	468	4.546	4.450	1.227	—	1.237	5	4.402	2.156	2.246	5	—	5	—	18	9
TOTALES				4.562	4.466	1.227	—	1.237	5	4.402	2.156	2.246	14	—	10	—	34	17
TUDELA DEL SEGRE (33,06)																		
Ceró	Lugar	1,8	457	207	207	41	—	39	—	166	95	71	7	—	7	—	41	24
Colldelrat	Lugar	3,7	490	83	83	21	—	19	—	82	42	40	1	—	1	—	1	—
Tudela del Segre (capital)	Lugar	60,0	449	232	225	54	—	52	—	214	110	104	2	—	2	—	11	6
TOTALES				522	515	116	—	110	—	462	247	215	10	—	10	—	53	30
TUXENT (36,76)																		
Tuxent o Tuixent (capital)	Lugar	185,0	1.206	210	208	56	—	56	—	211	111	100	—	—	—	—	—	—

MUNICIPIO (Superficie kms.²) — SUBDIVISIÓN — Entidad singular	CATEGORÍA	Distancia — Km.	Altitud (si hay placa oficial u otra información veraz) — m.	POBLACION DERECHO	POBLACION HECHO	EN EDIFICACIONES AGRUPADAS: NÚMERO DE Viviendas	NÚMERO DE Alojamientos o albergues	NÚMERO DE HOGARES Privados	NÚMERO DE HOGARES Colectivos	POBLACIÓN RESIDENTE HABITUAL Total	Varones	Mujeres	EN EDIFICACIONES DISEMINADAS: NÚMERO DE Viviendas	NÚMERO DE Alojamientos o albergues	NÚMERO DE HOGARES Privados	NÚMERO DE HOGARES Colectivos	POBLACIÓN RESIDENTE HABITUAL Total	Varones	Mujeres
ANARRE (51,72)																			
Bargó	Lugar	3,2	..	26	26	—	—	—	—	—	—	—	5	—	5	—	26	14	12
Escalarre	Lugar	3,0	993	69	68	17	—	17	—	68	39	29	—	—	—	—	—	—	—
Gabás	Lugar	2,0	1.400	60	60	12	—	12	—	60	30	30	—	—	—	—	—	—	—
Laborre	Lugar	5,3	..	22	22	—	—	—	—	—	—	—	4	—	4	—	22	16	6
Servi	Lugar	1,7	1.426	69	68	16	—	16	—	68	38	30	—	—	—	—	—	—	—
Tanarre (capital)	Lugar	173,0	1.218	61	61	17	—	17	—	61	31	30	—	—	—	—	—	—	—
TOTALES				307	305	62	—	62	—	257	138	119	9	—	9	—	48	30	18
VALENCIA DE AREO (10,26)																			
Valencia de Areo (capital)	Lugar	171,0	1.075	122	120	34	—	33	—	122	66	56	—	—	—	—	—	—	—
VALLBONA DE LAS MONJAS (34,17)																			
Montblanquet	Lugar	4,0	..	17	16	14	—	7	—	16	8	8	—	—	—	—	—	—	—
Vallbona de las Monjas (capital)	Lugar	48,0	481	447	413	134	—	113	1	412	196	216	—	—	—	—	—	—	—
TOTALES				464	429	148	—	120	1	428	204	224	—	—	—	—	—	—	—
VALLFOGONA DE BALAGUER (27,31)																			
Rápida (La)	Aldea	2,5	251	329	332	48	—	47	—	187	102	85	44	—	35	—	146	71	75
Vallfogona de Balaguer (capital)	Lugar	25,0	235	994	980	226	1	230	—	909	489	420	20	—	18	—	75	40	35
TOTALES				1.323	1.312	274	1	277	—	1.096	591	505	64	—	53	—	221	111	110
VANSA (LA) (57,05)																			
Barceloneta	Caserío	6,0	926	26	16	12	—	5	—	26	13	13	—	—	—	—	—	—	—
Coll d'Annat	Caserío	12,0	..	15	8	—	—	—	—	—	—	—	6	—	5	—	15	7	8
Montargull	Caserío	2,0	..	31	29	—	—	—	—	—	—	—	9	—	9	—	31	20	11
Osera	Lugar	6,0	1.234	83	72	26	—	22	—	82	38	44	—	—	—	—	—	—	—
Sant Pere	Caserío	2.5	1.021	73	59	11	—	11	—	45	21	24	7	—	5	—	27	16	11
Sisqué	Lugar	4,0	1.182	63	51	11	—	10	—	45	22	23	7	—	4	—	17	10	7
Sorribes (capital)	Lugar	150,0	995	74	51	24	—	19	—	73	41	32	—	—	—	—	—	—	—
TOTALES				365	286	84	—	67	—	271	135	136	29	—	23	—	90	53	37
VERDU (35,18)																			
Verdú (capital)	Villa	52,0	434	1.514	1.515	450	—	395	1	1.503	740	763	—	—	—	—	—	—	—
VIELLA (80,27)																			
Viella (capital)	Villa	218,0	974	1.063	1.048	265	—	268	10	986	511	475	15	—	16	—	62	29	33
VILACH (21,98)																			
Vilach (capital)	Villa	220,0	1.047	133	133	40	—	36	—	133	66	67	—	—	—	—	—	—	—
VILAGRASA (19,76)																			
Vilagrasa (capital)	Villa	31,0	355	531	532	149	—	138	—	507	250	257	5	—	5	—	21	10	11

Provincia de LERIDA

MUNICIPIO (Superficie kms.²) SUBDIVISIÓN — Entidad singular	CATEGORÍA	Distancia — Km.	Altitud (si hay placa oficial u otra información veraz) — m.	POBLACION DERECHO	POBLACION HECHO	EN EDIFICACIONES AGRUPADAS: NÚMERO DE Viviendas	NÚMERO DE Alojamientos o albergues	NÚMERO DE HOGARES Privados	NÚMERO DE HOGARES Colectivos	POBLACIÓN RESIDENTE HABITUAL Total	Varones	Mujeres	EN EDIFICACIONES DISEMINADAS: NÚMERO DE Viviendas	NÚMERO DE Alojamientos o albergues	NÚMERO DE HOGARES Privados	NÚMERO DE HOGARES Colectivos	POBLACIÓN RESIDENTE HABITUAL Total	Varones
VILALLER (58,68)																		
Cierco	Caserío	5,0	..	14	14	—	—	—	—	—	—	—	2	—	2	—	14	6
Senet	Lugar	14,0	1.109	103	101	30	—	25	—	103	56	47	—	—	—	—	—	—
Vilaller (capital)	Villa	164,0	981	742	727	176	—	166	—	688	333	355	9	—	9	—	37	16
TOTALES				859	842	206	—	191	—	791	389	402	11	—	11	—	51	22
VILAMITJANA (13,98)																		
Vilamitjana (capital)	Villa	101,0	451	467	442	156	—	128	—	410	219	191	7	—	7	—	30	16
VILAMOS (15,39)																		
Vilamós (capital)	Villa	228,0	1.255	182	179	46	—	43	—	154	78	76	8	—	6	—	27	15
VILANOVA DE BELLPUIG (13,75)																		
Vilanova de Bellpuig (capital)	Lugar	29,0	290	1.507	1.485	405	—	366	1	1.420	698	722	18	—	15	—	61	29
VILANOVA DE LA AGUDA (53,48)																		
Alsina	Lugar	5,5	486	62	62	13	—	13	—	62	33	29	—	—	—	—	—	—
Guardiola	Lugar	13,0	..	47	47	11	—	8	—	47	21	26	—	—	—	—	—	—
Ribelles	Lugar	5,6	523	105	102	30	—	21	—	102	54	48	—	—	—	—	—	—
Vilalta	Lugar	5,7	467	56	56	15	—	13	—	56	28	28	—	—	—	—	—	—
Vilanova de la Aguda (capital)	Lugar	71,0	409	247	247	52	—	36	—	158	85	73	22	—	18	—	89	50
TOTALES				517	514	121	—	91	—	425	221	204	22	—	18	—	89	50
VILANOVA DE MEYA (73,88)																		
Argentera	Lugar	5,0	..	20	20	—	—	—	—	—	—	—	4	—	4	—	20	13
Boada	Lugar	6,0	549	30	30	—	—	—	—	—	—	—	9	—	9	—	30	17
Gársola	Lugar	4,0	510	79	79	17	—	17	—	79	45	34	—	—	—	—	—	—
Llusás	Lugar	4,5	620	83	83	16	—	16	—	83	44	39	—	—	—	—	—	—
Peralba	Lugar	10,0	..	18	18	—	—	—	—	—	—	—	3	—	3	—	18	9
Santa María de Meyá	Lugar	2,8	691	146	146	35	—	35	—	146	75	71	—	—	—	—	—	—
Torrech	Lugar	7,5	533	88	88	22	—	21	—	88	51	37	—	—	—	—	—	—
Vilanova de Meyá (capital)	Villa	67,0	633	466	466	197	—	136	—	453	235	218	4	—	4	—	13	6
TOTALES				930	930	287	—	225	—	849	450	399	20	—	20	—	81	45
VILANOVA DE SEGRIA (8,48)																		
Vilanova de Segriá (capital)	Lugar	11,0	255	754	733	206	—	196	—	736	364	372	—	—	—	—	—	—
VILASANA (19,31)																		
Novella	Caserío	2,0	..	60	59	—	—	—	—	—	—	—	16	—	14	—	60	28
Vilasana (capital)	Aldea	30,0	249	637	630	148	—	136	—	555	269	286	19	—	15	—	61	34
TOTALES				697	689	148	—	136	—	555	269	286	35	—	29	—	121	62

MUNICIPIO (Superficie kms.²) SUBDIVISIÓN — Entidad singular	CATEGORÍA	Distancia — Km.	Altitud (si hay placa oficial u otra información veraz) — m.	POBLACION DERECHO	POBLACION HECHO	EN EDIFICACIONES AGRUPADAS NÚMERO DE Viviendas	NÚMERO DE Alojamientos o albergues	NÚMERO DE HOGARES Privados	NÚMERO DE HOGARES Colectivos	POBLACIÓN RESIDENTE HABITUAL Total	Varones	Mujeres	EN EDIFICACIONES DISEMINADAS NÚMERO DE Viviendas	NÚMERO DE Alojamientos o albergues	NÚMERO DE HOGARES Privados	NÚMERO DE HOGARES Colectivos	POBLACIÓN RESIDENTE HABITUAL Total	Varones	Mujeres
BECH Y ESTANA (24,25)																			
Bech	Lugar	4,0	..	20	20	—	—	—	—	—	—	—	5	—	4	—	20	11	9
Estana (capital)	Lugar	170,0	1.488	50	50	13	—	11	—	50	29	21	—	—	—	—	—	—	—
Vilech	Lugar	4,0	..	23	31	—	—	—	—	—	—	—	6	—	5	—	23	13	10
TOTALES				93	101	13	—	11	—	50	29	21	11	—	9	—	43	24	19
BELLOSELL (18,80)																			
Bellosell (capital)	Lugar	48,0	665	370	167	176	—	103	—	369	188	181	—	—	—	—	—	—	—
BELLVEI (21,15)																			
Bellvei (capital)	Lugar	12,0	195	1.012	992	263	—	254	—	946	465	481	12	—	12	—	46	23	23
BELLVEY Y VALLE DE CASTELLBO (105,99)																			
Albet	Lugar	4,0	1.178	48	48	10	—	10	—	48	25	23	—	—	—	—	—	—	—
Avellanet	Lugar	8,0	..	26	26	—	—	—	—	—	—	—	5	—	5	—	26	14	12
Carmeniu	Aldea	2,0	..	14	14	—	—	—	—	—	—	—	4	—	4	—	14	8	6
Castellbó (capital)	Villa	138,0	802	181	185	41	—	41	—	159	88	71	7	—	7	—	26	15	11
Cases (Las)	Caserío	4,0	..	5	5	—	—	—	—	—	—	—	1	—	1	—	5	3	2
Santa Creu	Lugar	5,0	..	36	36	—	—	—	—	—	—	—	5	—	5	—	36	22	14
Sant Andreu	Aldea	5,0	..	32	32	—	—	—	—	—	—	—	5	—	5	—	32	21	11
Tellent	Lugar	4,5	1.281	33	33	—	—	—	—	—	—	—	6	—	6	—	33	21	12
Vendés	Lugar	4,0	..	23	23	—	—	—	—	—	—	—	5	—	5	—	23	9	14
Vex	Aldea	4,5	..	13	13	—	—	—	—	—	—	—	2	—	2	—	13	4	9
Volanell	Lugar	5,0	..	25	26	—	—	—	—	—	—	—	4	—	4	—	26	16	10
Vurbiás	Lugar	3,0	..	20	19	—	—	—	—	—	—	—	5	—	5	—	19	11	8
Vilamitjana	Lugar	4,0	958	84	82	10	—	10	—	47	23	24	7	—	7	—	35	19	16
TOTALES				540	542	61	—	61	—	254	136	118	56	—	56	—	288	163	125
VINAIXA (37,36)																			
Vinaixa (capital)	Lugar	38,0	479	872	867	250	—	245	—	869	427	442	—	—	—	—	—	—	—
VIU DE LLEVATA (53,23)																			
Abella d'Adons	Aldea	5,5	..	26	26	—	—	—	—	—	—	—	8	—	8	—	26	13	13
Adons	Lugar	6,3	1.326	5	5	—	—	—	—	—	—	—	1	—	1	—	5	3	2
Bastideta de Corruncúy (La)	Aldea	7,1	..	9	9	—	—	—	—	—	—	—	2	—	2	—	9	3	6
Beguda d'Adons	Caserío	6,1	..	33	33	—	—	—	—	—	—	—	7	—	7	—	33	18	15
Perves	Lugar	5,6	1.209	71	71	16	—	16	—	71	42	29	—	—	—	—	—	—	—
Pinyana	Lugar	11,0	..	23	23	—	—	—	—	—	—	—	4	—	4	—	23	14	9
Pla de Corruncúy	Caserío	8,0	..	48	48	—	—	—	—	—	—	—	9	—	9	—	48	26	22
Viu de Llevata (capital)	Lugar	29,0	1.234	97	97	25	—	25	—	97	48	49	—	—	—	—	—	—	—
TOTALES				312	312	41	—	41	—	168	90	78	31	—	31	—	144	77	67

Resúmenes por partidos judiciales

PARTIDOS JUDICIALES	ENTIDADES CON NUCLEO							ENTIDADES SIN NUCLEO			
		EN EDIFICACIONES AGRUPADAS			EN EDIFICACIONES DISEMINADAS						
	Número de entidades	Viviendas y alojamientos	Hogares	Población residente habitual	Viviendas y alojamientos	Hogares	Población residente habitual	Número de entidades	Viviendas y alojamientos	Hogares	Población residente habitual
Balaguer	104	15.791	14.543	56.614	1.256	1.128	4.868	26	249	223	
Borjas Blancas	25	8.004	7.171	26.562	153	150	571	1	8	8	
Cervera	105	11.109	9.935	38.103	364	342	1.492	17	96	75	
LERIDA	52	27.741	26.686	103.941	2.043	1.951	8.171	14	1.413	1.257	
Seo de Urgel	94	5.149	4.553	19.098	244	220	1.036	58	448	410	
Solsona	30	3.570	3.089	12.332	310	282	1.198	85	1.569	1.362	
Sort	83	2.490	2.450	9.889	25	20	92	56	310	312	
Tremp	87	6.166	5.811	22.465	259	228	926	65	403	382	
Viella	29	1.625	1.601	6.228	38	36	144	12	65	58	
TOTALES	609	81.645	75.839	295.232	4.692	4.357	18.498	334	4.561	4.087	

PARTIDOS JUDICIALES	Núm. de municipios	ENTIDADES SINGULARES							POBLACION	
		TOTAL	Ciudades	Villas	Lugares	Aldeas	Caseríos	Otras	Derecho	Hecho
Balaguer	48	130	2	16	90	4	15	3	63.642	
Borjas Blancas	25	26	1	5	19	—	1	—	27.674	
Cervera	42	122	2	9	97	4	9	1	40.584	
LERIDA	42	66	1	5	36	2	17	5	116.281	
Seo de Urgel	45	152	1	6	100	16	22	7	21.187	
Solsona	29	115	1	10	26	13	31	34	21.066	
Sort	32	139	—	11	111	3	13	1	11.758	
Tremp	39	152	1	12	104	8	25	2	25.733	
Viella	18	41	—	8	22	8	3	—	6.642	
TOTALES	320	943	9	82	605	58	136	53	334.567	

PROVINCIA DE LERIDA

INDICE DE ENTIDADES

ENTIDADES	MUNICIPIOS
Abella D'Adons	Víu de Llevata.
Abella de la Conca	Abella de la Conca.
Adons	Víu de Llevata.
Adrahent	Fornols.
Adrall	Parroquia de Ortó.
Ager	Ager.
Agramunt	Agramunt.
Aguda	Torá.
Aguilar	Basella.
Aguiró	Torre de Capdella.
Agulló	Ager.
Aiguavella	Torre de Capdella.
Alamús	Alamús.
Alás	Alás.
Albagés	Albagés.
Albatarrech	Albatarrech.
Albesa	Albesa.
Albet	Villa y Valle de Castellbó.
Albí	Albí.
Alcanó	Alcanó.
Alcarrás	Alcarrás.
Alcoletge	Alcoletge.
Alentorn	Aña.
Alfá	Torrefeta.
Alfarrás	Alfarrás.
Alfés	Alfés.
Algerri	Algerri.
Alguaire	Alguaire.
Alins	Alíns.
Aliñá	Aliñá.
Almacellas	Almacellas.
Almacelletas	Almacellas.
Almasó	Penellas.
Almatret	Almatret.
Almenar	Almenar.
Almenara Alta	Agramunt.
Alós de Balaguer	Alós de Balaguer.
Alós de Isil	Isil.
Alpicat	Alpicat.
Alsamora	Sant Esteve de la Sarga.
Alsina	Aliñá.
Alsina	Sant Esteve de la Sarga.
Alsina	Vilanova de la Aguda.
Altarriba	Estarás.
Altés	Basella.
Altet	Figuerosa.
Altrón	Altrón.
Ametlla	Fontllonga.
Ametlla	Montolíu de Cervera.
Amorós	San Guim de Freixanet.
Anas	Bellver de Cerdaña.
Anás	Estahón.
Anchs	Moncortés.
Andaní	Alfarrás.
Anfesta	Molsosa.
Anglesola	Anglesola.
Anobás (Les)	Oliana.
Anserall	Anserall.
Ansobell	Cavá.
Antist	Pobleta de Bellvehí.
Aña	Aña.
Arabell	Arabell.
Arahós	Alíns.
Aramunt	Aramunt.
Aransá	Musa y Aransá.
Aransís	Aransís.
Arañó	Arañó.
Arbeca	Arbeca.
Arcabell	Arcabell.
Arcalís	Estach.
Archs	Bellvís.
Ardevol	Pinós.
Ardevol	Prulláns.
Areo	Alíns.
Arestúy	Llavorsí.
Arfa	Arfa.
Argentera	Vilanova de Meyá.
Argestues	Novés de Segre.
Argolell	Civís.
Aristot	Aristot.
Arrés	Arrés.
Arreu	Isil.
Arró	Bordas (Las).
Arrós	Arrós y Vila.
Arrós	Esterri de Cardós.
Ars	Ars.
Arseguell	Arseguell.
Artesa de Lérida	Artesa de Lérida.
Artesa de Segre	Artesa de Segre.
Artiés	Artiés.
Asentiu	Asentiu.
Asnurri	Civís.
Aspa	Aspa.
Astell	Torre de Capdella.
Auberola	Tragó.
Aubert	Betlán.
Aulás	Espluga de Serra.
Avellanes	Avellanes.
Avellanet	Villa y Valle de Castellbó.
Avellanós	Benés.
Aydí	Llavorsí.
Aynet de Besán	Alíns.
Aynet de Cardós	Estahón.
Ayneto	Lladorre.
Aytona	Aytona.
Badés	Bellver de Cerdaña.

ENTIDADES	MUNICIPIOS
Bagerque	Bagerque.
Bahent	Bahent.
Balaguer	Balaguer.
Balastúy	Peramea.
Baldomá	Artesa de Segre.
Balsas (Las)	Lérida.
Ballestá	Arabell.
Ballestá	Penellas.
Balltarga	Bellver de Cerdaña.
Baños de San Vicente	Aristot.
Bar	Toloríu.
Barbéns	Barbéns.
Barceloneta	Vansa (La).
Baró	Estach.
Barruera	Barruera.
Basella	Basella.
Bastida (La)	Sort.
Bastida de Bellera	Sarroca de Bellera.
Bastida D'Ortons	Serch.
Bastideta de Corruncúy (La)	Víu de Llevata.
Bastús	Orcau.
Batlíu de Sas o Sas	Benés.
Bausén	Bausén.
Bayasca	Llavorsí.
Begós	Bordas (Las).
Beguda D'Adons	Víu de Llevata.
Beixach	Vilech y Estana.
Belianes	Belianes.
Bellcaire de Urgel	Bellcaire de Urgel.
Bellfort	Baronía de Rialp.
Bell-Lloch	Bell-Lloch.
Bellmunt	Bellmunt.
Bellmunt	Talavera.
Bellpuig	Bellpuig.
Bellpúy	Novés de Segre.
Bellvehí	Torrefeta.
Bellver	Bellver de Cerdaña.
Bellver	Ossó de Sió.
Bellvís	Bellvís.
Benavent de Lérida	Benavent de Lérida.
Benavent de Tremp	Benavent.
Benés	Benés.
Beniure	Sant Esteve de la Sarga.
Benos	Bordas (Las).
Beraní	Rialp.
Beranúy	Monrós.
Bereu	Novés de Segre.
Bernúy	Altrón.
Berrós-Josa	Jou.
Berrós-Subirá	Jou.
Bescarán	Bescarán.
Besora	Navés.
Betlán	Betlán.
Betrén	Escuñau.
Biosca	Biosca.
Biscarbó	Castellás.
Biscarri	Benavent.
Blancafort	Tragó.
Boada	Vilanova de Meyá.
Bobera	Bobera.
Bohí	Barruera.
Boix	Tragó.
Boixols	Abella de la Conca.
Boldis-Josa	Lladorre.
Boldis-Subirá	Lladorre.
Boldú	Fuliola.
Bonestarre	Estahón.
Bor	Bellver de Cerdaña.
Bordas (Las)	Bordas (Las).
Bordeta (La)	Lérida.
Boren	Sorpe.
Borjas Blancas	Borjas Blancas.
Bosost	Bosost.
Bresca	Gerri.
Bresúy	Sort.
Bretúy	Moncortés.

ENTIDADES	MUNICIPIOS
Briansó	Sant Antolí y Vilanova.
Brichs	Olius.
Burch	Farrera.
Burdius	Caneján.
Burgó	Unarre.
Burguet	Senterada.
Busa	Navés.
Buseu	Bahent.
Butsenit	Lérida.
Butsenit	Mongay.
Cabanabona	Cabanabona.
Cabestany	Montoliu de Cervera.
Cabó	Cabó.
Caborríu de Bellver	Bellver de Cerdaña.
Cadolla	Senterada.
Calvinyá	Anserall.
Camarasa	Camarasa.
Cambrils	Oden.
Campespín	Caneján.
Canalda	Oden.
Canals	Peramea.
Caneján	Caneján.
Canelles	Figols de Orgañá.
Canis	Roselló.
Canturri	Palleróls.
Cañós	Arañó.
Capdella	Torre de Capdella.
Cardet	Barruera.
Cardosa	Preñanosa.
Caregné	Surp.
Carmeníu	Villa y Valle de Castellbó.
Carretera de Cerdaña	Seo de Urgel.
Carreu	Abella de la Conca.
Casanova de Valls	Guixes.
Casarill	Escuñau.
Casas (Las) o Casas de Posada	Navés.
Casau	Gausach.
Casibrós	Ribera de Cardós.
Casiñán	Caneján.
Casovall	Palleróls.
Castarné de les Olles	Espluga de Serra.
Castell	Oliana.
Castellá	Tost.
Castellar de la Ribera	Castellar de la Ribera.
Castellás	Castellás.
Castellbó	Villa y Valle de Castellbó.
Castellciutat	Castellciutat.
Castelldáns	Castelldáns.
Castell del Remey	Penellas.
Castell de Santa María	San Guim de Freixanet.
Castell de Tor	Llesp.
Castellebre	Peramola.
Castell Estahó	Pobleta de Bellvehí.
Castellet	Espluga de Serra.
Castell-Mejá	Torrefeta.
Castellnou	Ossó de Sió.
Castellnou de Avellanos	Benés.
Castellnou de Basella	Basella.
Castellnou de Carcolsé	Aristot.
Castellnou de Monsech	Sant Esteve de la Sarga.
Castellnou de Olujas	Preñanosa.
Castellnou de Seana	Castellnou de Seana.
Castelló de Farfaña	Castelló de Farfaña.
Castells	Tahús.
Castellserá	Castellserá.
Castelltort	Guixes.
Castellvell de Bellera	Benés.
Castellvells	Olius.
Castillo de Gardeny	Lérida.
Castillo Principal	Lérida.
Castisent	Figols de Tremp.
Cavá	Cavá.
Cedó	Torrefeta.
Cendrosa (La)	Ibárs de Urgel.
Central	Torre de Capdella.

ENTIDADES	MUNICIPIOS
...ntral de Fuerzas Eléctricas de Cataluña, S. A.	Aytona.
...ero	Tudela de Segre.
...ervera	Cervera.
...erviá	Cerviá.
...guro	Castellar de la Ribera.
...lerco	Vilaller.
...llervoles	Senterada.
...lsquella	Sant Pere dels Arqueils.
...lsteró	Pallargas.
...madilla	Ciutadilla.
...ivís	Civís.
...lvit	Talavera.
...lara	Castellar de la Ribera.
...laramunt	Figols de Tremp.
...laraválls	Claraválls.
...laret	Llanera del Arroyo.
...laret	Oliola.
...laret	Tremp.
...lariana	Clariana.
...laverol	Claverol.
...lúa	Artesa de Segre.
...lúa (La)	Basella.
...lúa (La)	Sant Esteve de la Sarga.
...ogull	Cogull.
...oll	Barruera.
Coll D'Annat	Vansa (La).
...olldelrat	Tudela de Segre.
Coll de Nargó	Coll de Nargó.
...ollfret	Artesa de Segre.
...ollmorté	Mur.
...oma	Pedrá y Coma.
...oma (La)	Arfa.
...omabella	Sant Guim de la Plana.
...ompte	Peramea.
...oncabella	Arañó.
...onques	Conques.
...orbíns	Corbíns.
...ornellana	Fornols.
...orríu (La)	Guixes.
...orsá	Ager.
...ortás	Ellar.
...ortinda	Peramola.
...oscastell	Peramea.
...oscó	Oliola.
...ovet	Isona.
...uadrells o Quadrells	Molsosa.
...ubélls	Cubélls.
...unill	Figuerosa.
...urullada	Grañanella.
...uspí	San Ramón.
...herallo	Sarroca de Bellera.
...oncell	Doncell.
...orbé	Jou.
...urro	Durro.
...llar	Ellar.
...mball	Pobleta de Bellvehí.
...nseu	Guerri.
...nviny	Enviny.
...nvonúy	Soriguera.
...ras (Las)	Villa y Valle de Castellbó.
...rbasabina	Ortoneda.
...rdó	Sarroca de Bellera.
...rilavall	Barruera.
...rill-Castell	Malpás.
...riñá	Toralla-Serradell.
...roles	Fígols de Tremp.
...rta	Malpás.
...scalarre	Unarre.
...scaló	Escaló.
...scarlá	Sapeira.
...scart	Escaló.
...scás	Surp.
...scós	Estach.
...scuñau	Escuñau.
...spahent	Guardia de Arés (La).

ENTIDADES	MUNICIPIOS
Espills	Sapeira.
Espluga Calva	Espluga Calva.
Espluga de Serra	Espluga de Serra.
Esplugafreda	Sapeira.
Espot	Espot.
Espúy	Torre de Capdella.
Estabill	Pobleta de Bellvehí.
Estach	Estach.
Estahís	Espot.
Estahón	Estahón.
Estana	Vilech y Estana.
Estangent-Surra	Torre de Capdella.
Estarás	Estarás.
Estarón	Escaló.
Esterri de Aneu	Esterri de Aneu.
Esterri de Cardós	Esterri de Cardós.
Estimaríu	Estimaríu.
Estorm	Sant Esteve de la Sarga.
Fábrica (La)	Artesa de Segre.
Falcóns	Penellas.
Farga de Moles	Arcabell.
Farrán	Estarás.
Farrera	Farrera.
Ferial (El)	Seo de Urgel.
Fígols	Fígols de Tremp.
Fígols de Orgañá	Fígols de Orgañá.
Figuera (La)	Algerri.
Figuerola de Meyá	Fontllonga.
Figuerola de Orcau	Figuerola de Orcau.
Figuerosa	Figuerosa.
Florejáchs	Florejáchs.
Floresta	Floresta.
Flolguer-Comiols	Aña.
Fondarella	Fondarella.
Fonolleras	Grañanella.
Fonsagrada	Sant Cerni.
Fontanet	Llanera del Arroyo.
Fontdepou	Ager.
Fontllonga	Fontllonga.
Foradada	Foradada.
Forn	Aliñá.
Fornols	Fornols.
Forsá o Forsá d'Estany	Tosal.
Freixa	Soriguera.
Freixanet y Altadill	San Guim de Freixanet.
Freixinet	Riner.
Fuliola	Fuliola.
Fulleda	Fulleda.
Gabarra	Gabarra.
Gabás	Unarre.
Gabet	Sant Cerni.
Garós	Artiés.
Gársola	Vilanova de Meyá.
Gausach	Gausach.
Gaver	Estarás.
Gerp	Os de Balaguer.
Gerri o Gerri de la Sal	Gerri.
Ges	Serch.
Gessa	Gessa.
Gimenells	Alpicat.
Ginestarre	Esterri de Cardós.
Glorieta de Montescladó	Farrera.
Golmés	Golmés.
Gos	Oliola.
Gósol	Gósol.
Gotarta	Llesp.
Grá	Florejáchs.
Gramanet	Monrós.
Gramós	Parroquia de Ortó.
Gramuntell	Sant Pere dels Arquells.
Granadella	Granadella.
Granja de Escarpe	Granja de Escarpe.
Granollers	Florejáchs.
Granyena	Lérida.
Grañanella	Grañanella.
Grañena de Cervera	Grañena.

ENTIDADES	MUNICIPIOS
Grañena de las Garrigas	Grañena de las Garrigas.
Gualter	Baronía de Rialp.
Guardia (La)	Tornabous.
Guardia de Arés (La)	Guardia de Arés (La).
Guardia de Tremp	Guardia de Tremp.
Guardiola	Basella.
Guardiola	Vilanova de la Aguda.
Guardiolada	Montolíu de Cervera.
Guils	Guils.
Guimerá	Guimerá.
Guingueta	Jou.
Guisona	Guisona.
Guixes	Guixes.
Gurp	Gurp.
Hostafranch	Arañó.
Hostalets	Sant Antolí y Vilanova.
Hostalets	Tost.
Ibárs de Noguera	Ibárs de Noguera.
Ibárs de Urgel	Ibárs de Urgel.
Iborra	Iborra.
Iglesias (Las)	Sarroca de Bellera.
Irán	Llesp.
Irgo	Llesp.
Isabarre	Sorpe.
Isil	Isil.
Isona	Isona.
Josa del Cadí	Josa del Cadí.
Jou	Jou.
Joval	Clariana.
Juncosa	Juncosa.
Juneda	Juneda.
Junyent	Castellás.
Lareu	Senterada.
Lérida	Lérida.
Lés	Lés.
Linya	Navés.
Liñola o Linyola	Liñola.
Llaborre	Unarre.
Llacunes (Les)	Soriguera.
Lladorre	Lladorre.
Lladrós	Estahón.
Lladúrs	Lladúrs.
Llanera	Llanera del Arroyo.
Llardecáns	Llardecáns.
Llarvent	Enviny.
Llavorsí	Llavorsí.
Llena (La)	Lladúrs.
Lleret	Lladorre.
Lles	Lles.
Llesp	Llesp.
Llesúy	Llesúy.
Lletó	Serch.
Llimiana	Llimiana.
Llivia	Lérida.
Llor	Torrefeta.
Llordá	Isona.
Lloréns	Rocafort de Vallbona.
Llovera	Aliñá.
Llovera	Llovera.
Lloverola	Biosca.
Lluides	Sant Pere dels Arquells.
Llusá	Senterada.
Llusás	Vilanova de Meyá.
Madrona	Pinell.
Mafet	Agramunt.
Mahéns	Senterada.
Malacara	Estarás.
Maldá	Maldá.
Malgrat	Novés de Segre.
Malgrat	Preñanosa.
Malmercat	Soriguera.
Malpartit	Torrefarrera.
Malpás	Malpás.
Mallolís	Farrera.
Mangraners	Lérida.

ENTIDADES	MUNICIPIOS
Manyanet	Benés.
Maravella	Oliola.
Marcobau	Foradada.
Margalef	Torregrosa.
Martinet	Montellá.
Masalcorreig	Masalcorreig.
Masana	Fontllonga.
Mas de Bondía	Montornés.
Mas del Lleó	Almacellas.
Mas de Solduga	Llimiana.
Masies (Les)	Coll de Nargó.
Masos de Millá	Ager.
Masos de Sant Martí	Isona.
Masos de Tamurcia	Espluga de Serra.
Masoteras	Masoteras.
Mata de Pinyana (La)	Alguaire.
Matamargós	Pinós.
Matasolana	Sant Salvador de Toló.
Mayáls	Mayáls.
Menarguéns	Menarguéns.
Mencuy	Estach.
Mentúy	Moncortés.
Mesull	Benés.
Meúll	Mur.
Milagro (El)	Riner.
Millá	Ager.
Miralcamp	Miralcamp.
Miralpeix	Tiurana.
Mirambell	Basella.
Miravall	Novés de Segre.
Miraver	Pinell.
Molinos	Torre de Capdella.
Molinos (Los)	Monrós.
Molsosa	Molsosa.
Mollé	Arañó.
Mollerusa	Mollerusa.
Mompalau	Sant Antolí y Vilanova.
Monasterio de Avellanes	Os de Balaguer.
Moncortés	Arañó.
Moncortés	Moncortés.
Mongay o Montgay	Mongay.
Monmagastrell	Claravalls.
Monrós	Monrós.
Monsó	Pobla de Segur.
Monsonís	Foradada.
Mont	Betlán.
Montagut	Alcarrás.
Montalé y Monsuá	Ibárs de Urgel.
Montanisell	Montanisell.
Montant o Montaút	Tost.
Montardit	Enviny.
Montargull	Aña.
Montargull	Vansa (La).
Montblanquet	Vallbona de las Monjas.
Montcamp	Guixes.
Montclar	Doncell.
Montcorbán	Betlán.
Montellá	Montellá.
Montenastró	Llavorsí.
Montescladó	Farrera.
Montesquíu	Orcau.
Montfalcó de Agramunt	Ossó de Sió.
Montfalcó Murallat	Olujas.
Montfar	Sant Antolí y Vilanova.
Montferrer	Arabell.
Montgarri	Salardú.
Montlleó	Sant Antolí y Vilanova.
Montmagastre	Aña.
Montolíu de Cervera	Montolíu de Cervera.
Montolíu de Lérida	Montolíu de Lérida.
Montornés	Montornés.
Montpol	Lladúrs.
Montroig o Mont-Roig	Pallargas.
Mora (La)	Grañanella.
Mora Condal	Oden.

ENTIDADES	MUNICIPIOS
ana (La)	Florejáchs.
era	Sant Salvador de Toló.
ró	Sant Esteve de la Sarga.
erón y Mola	Caneján.
ar	Mur.
osa	Musa y Aransá.
alech	Nalech.
és	Bellver de Cerdaña.
vés	Navés.
rinés	Arfa.
ról	Bellver de Cerdaña.
ets	Alíns.
rella	Vilasana.
vés de Segre	Novés de Segre.
ncarga	Peramola.
chs (Els)	Llimiana.
eix	Torre de Capdella.
én	Oden.
rm	Basella.
ana	Oliana.
á y Santa Eugenia	Bellver de Cerdaña.
iola	Oliola.
ius	Olíus.
p	Enviny.
ujas	Olujas.
ellóns	Omellóns.
élls de Nagaya	Omélls de Nagaya.
rcau	Orcau.
rden	Talltendre.
rgañá	Orgañá.
rrit	Sapeira.
rtedó	Serch.
rtoneda	Clariana.
rtoneda	Ortoneda.
s de Balaguer	Os de Balaguer.
s de Civís	Civís.
sera	Vansa (La).
ssó de Sió	Ossó de Sió.
agarolas	Navés.
alagalls	Pallargas.
alau	Baronía de Rialp.
alau de Anglesola	Palau de Anglesola.
alau de Noguera	Palau de Noguera.
alou	Masoteras.
alou de Sanahuja	Florejáchs.
allargas	Pallargas.
alleróls	Baronía de Rialp.
alleróls	Palleróls.
alleróls	Talavera.
ampa	Castellar de la Ribera.
arroquia de Ortó	Parroquia de Ortó.
aúls	Monrós.
avía	Talavera.
eá	Navés.
edrá	Bellver de Cerdaña.
edrá	Pedrá y Coma.
edrís	Bellcaire de Urgel.
enellas	Penellas.
eracals	Moncortés.
eracamps	Llovera.
eralba	Vilanova de Meyá.
eramea	Peramea.
eramola	Peramola.
eranera	Malpás.
erlés	Aliñá.
erolet	Sant Salvador de Toló.
eruny	Sort.
erves	Víu de Llevata.
esonada	Ortoneda.
i	Bellver de Cerdaña.
inell	Pinell.
inós	Pinós.
inyana	Víu de Llevata.
lá de Corruncúy	Víu de Llevata.
lá de Sant Tirs	Plá de Sant Tirs.
lana (La)	Monrós.

ENTIDADES	MUNICIPIOS
Plandogau	Oliola.
Poal	Poal.
Pobellá	Monrós.
Pobla de Ciérvoles	Pobla de Ciérvoles.
Pobla de la Granadella	Pobla de la Granadella.
Pobla de Segur	Pobla de Segur.
Pobleta de Bellvehí	Pobleta de Bellvehí.
Politg	Baronía de Rialp.
Pomar	Sant Antolí y Vilanova.
Pons	Pons.
Pontaút	Bausén.
Pont de Bar	Toloríu.
Pont de Claverol	Claverol.
Pont de Suert	Pont de Suert.
Portell	San Ramón.
Portella	Portella.
Pradell	Preixéns.
Prades	Molsosa.
Pradet	Caneján.
Prats	Prats y Sampsor.
Preixana	Preixana.
Preixéns	Preixéns.
Preñanosa	Preñanosa.
Prulláns	Prulláns.
Puelles	Doncell.
Puente Alentorn	Artesa de Segre.
Puig	Baronía de Rialp.
Puigcercós	Palau de Noguera.
Puigcerver	Senterada.
Puigforniu	Soriguera.
Puig-Gros	Puig-Gros.
Puigmanyóns	Pobla de Segur.
Puigmasana	Mur.
Puigvert	Fígols de Tremp.
Puigvert de Agramunt	Puigvert de Agramunt.
Puigvert de Lérida	Puigvert de Lérida.
Pujal	Cabó.
Pujal	Enviny.
Pujol	Peramea.
Puntaut	Caneján.
Pursingles	Caneján.
Querforadat	Cavá.
Rabasa (La) y Palamós	San Guim de Freixanet.
Rápida (La)	Vallfogona de Balaguer.
Ratera (La)	Arañó.
Raymat	Lérida.
Régola	Ager.
Reguart	Senterada.
Rialp	Rialp.
Ribelles	Vilanova de la Aguda.
Riber	Torrefeta.
Ribera de Cardós	Ribera de Cardós.
Ribera de Montardit	Enviny.
Ribert	Toralla-Serradell.
Riner	Riner.
Riu	Ríu.
Riu de Santa María	Bellver de Cerdaña.
Riudovelles	Figuerosa.
Rocafort de Vallbona	Rocafort de Vallbona.
Rocallaura	Rocallaura.
Rocaverti	Doncell.
Rodés	Surp.
Romandriu	Llavorsí.
Romanius	Fígols de Orgañá.
Roni	Rialp.
Roselló	Roselló.
Rúa (La)	Abella de la Conca.
Rubiés	Fontllonga.
Rubinat	Sant Pere dels Arquells.
Rubió	Foradada.
Rubió	Soriguera.
Salardú	Salardú.
Salás del Pallárs	Salás del Pallárs.
Salvanera	Florejáchs.
Sallent	Montanisell.
Sallent	Pinell.

ENTIDADES	MUNICIPIOS
Sampé	Gausach.
Sampsor	Prats y Sampsor.
Sanahuja	Sanahuja.
San Cristóbal	Baronía de Rialp.
San Guim de Freixanet	San Guim de Freixanet.
San Guim de la Rabasa	San Guim de Freixanet.
San Jorge de Mollé	Ansetiu.
San Juan de Torón	Caneján.
San Lorenzo de Mongay	Camarasa.
San Lorenzo de Morúnys	San Lorenzo de Morúnys.
San Martí de Canals	Claverol.
San Martín	Baronía de Rialp.
San Ramón	San Ramón.
Santa Coloma	Sarroca de Bellera.
Santa Creu	Villa y Valle de Castellbó.
Sant Adriá	Gurp.
Santa Engracia	Gurp.
Santa Fé	Olujas.
Santa Liña	Santa Liña.
Santa Llucia	Mur.
Santa Magdalena	Bellver de Cerdaña.
Santa Magdalena	Seo de Urgel.
Santa Margarida	Gósol.
Santa María de Meyá	Vilanova de Meyá.
Sant Andreu	Villa y Valle de Castellbó.
Sant Antolí y Vilanova	Sant Antolí y Vilanova.
Santasusagna	Riner.
Sant Cerni	Sant Cerni.
Sant Cerni de Llanera	Llanera del Arroyo.
Sant Climéns	Pinell.
Sant Cristófol de la Vall	Aransís.
Sant Domí	San Guim de Freixanet.
Sant Esteve de la Sarga	Sant Esteve de la Sarga.
Sant Guim de la Plana	Sant Guim de la Plana.
Sant Hoisme	Fontllonga.
Sant Joan de Vinyafrescal	Pobla de Segur.
Sant Joan Fumat	Ars.
Sant Just	Fontllonga.
Sant Just D'Ardevol	Pinós.
Sant Martí de Barcedana	Aransís.
Sant Martí de la Morana	Florejáchs.
Sant Martí dels Castells	Bellver de Cerdaña.
Sant Martí de Maldá	Sant Martí de Maldá.
Sant Miquel de la Vall	Aransís.
Sant Pere	Vansa (La).
Sant Pere dels Arquells	Sant Pere dels Arquells.
Sant Romá de Abella	Sant Romá de Abella.
Sant Romá de Tabernoles	Llavorsí.
Sant Salvador de Toló	Sant Salvador de Toló.
Sant Sebastiá	Bahent.
Sapeira	Sapeira.
Sarahís	Durro.
Sarroca de Bellera	Sarroca de Bellera.
Sarroca de Lérida	Sarroca.
Sarroqueta	Llesp.
Saulet	Pallerols.
Sauri	Llesúy.
Seana	Bellpuig.
Segalés	Seo de Urgel.
Selva (La)	Navés.
Sellent	Villa y Valle de Castellbó.
Sellés	Guardia de Tremp.
Sellés	Llanera del Arroyo.
Sellúy	Moncortés.
Sendés	Villa y Valle de Castellbó.
Senet	Vilaller.
Sensúy	Salás del Pallárs.
Senterada	Senterada.
Sentís	Benés.
Senyús	Cabó.
Seo de Urgel	Seo de Urgel.
Serch	Serch.
Serós	Serós.
Serra (La)	Baronía de Rialp.
Serradell	Toralla-Serradell.
Servi	Unarre.

ENTIDADES	MUNICIPIOS
Sex	Villa y Valle de Castellbó.
Siall	Isona.
Sidamunt	Sidamunt.
Sisqué	Vansa (La).
Sisquer	Guixes.
Solanell	Villa y Valle de Castellbó.
Solans	Guils.
Solduga	Bahent.
Solerás	Solerás.
Solsona	Solsona.
Son del Pino	Son del Pino.
Soriguera	Soriguera.
Sorpe	Sorpe.
Sorré	Altrón.
Sorribes	Gósol.
Sorribes	Vansa (La).
Sort	Sort.
Sorts	Aliñá.
Soses	Soses.
Sosís	Claverol.
Su	Riner.
Suchs	Lérida.
Sudanell	Sudanell.
Suñé	Suñé.
Suquets	Lérida.
Surp	Surp.
Surri	Ribera de Cardós.
Suterraña	Suterraña.
Tabescán	Lladorre.
Tahull	Barruera.
Tahús	Tahús.
Taláran	Taláran.
Talavera	Talavera.
Taltahull	Masoteras.
Tallada	San Guim de Freixanet.
Talladell	Talladell.
Talló	Bellver de Cerdaña.
Talltendre	Talltendre.
Tantallatje	Navés.
Tarasó	Agramunt.
Tárrega	Tárrega.
Tarrés	Tarrés.
Tarroiges (Les)	Bellvís.
Tarroja	Tarroja.
Tarrós	Tornabous.
Tartareu	Avellanes.
Tendruy	Gurp.
Tercúy	Sapeira.
Termens	Termens.
Térmica (La)	Parroquia de Ortó.
Timoneda	Lladurs.
Tirvia	Tírvia.
Tiurana	Tiurana.
Toló	Sant Salvador de Toló.
Toloríu	Toloríu.
Tor	Alíns.
Torá	Torá.
Torá	Tost.
Toralla	Toralla-Serradell.
Torallola	Toralla-Serradell.
Tordera	Grañanella.
Torms	Torms.
Tornabous	Tornabous.
Tornafort	Soriguera.
Torra (La)	Baronía de Rialp.
Torrebeses	Torrebeses.
Torreblanca	Tosal.
Torrech	Vilanova de Meyá.
Torre de Amargós (La)	Sant Esteve de la Sarga.
Torre de Capdella	Torre de Capdella.
Torre de Fluviá	Cubells.
Torre de Nagó	Llovera.
Torre de Tamurcia	Espluga de Serra.
Torrefarrera	Torrefarrera.
Torrefeta	Torrefeta.
Torregrosa	Torregrosa.

ENTIDADES	MUNICIPIOS
relameo	Torrelameo.
rre-Neral	Penellas.
rrents	Lladurs.
rres	Alás.
rres (Las)	Seo de Urgel.
rres de Sanuy	Lérida.
rres de Segre	Torres de Segre.
rreserona	Torreserona.
sa	Roselló.
sal	Tosal.
st	Tost.
ygó	Peramola.
ygó de Noguera	Tragó.
vreseres	Lles.
edós	Tredós.
guabell	Guardia de Arés (La).
remp	Tremp.
udela de Segre	Tudela de Segre.
urbias	Villa y Valle de Castellbó.
uxent ó Tuixent	Tuxent.
narre	Unarre.
la	Salardú.
en	Bahent.
alencia de Areo	Valencia de Areo.
allbona de las Monjas	Vallbona de las Monjas.
alldany	Oden.
alldarques	Montanisell.
all del Mitg	Aliñá.
allderiet	Artesa de Segre.
alldora	Navés.
allferosa	Llanera del Arroyo.
allfogona de Balaguer	Vallfogona de Balaguer.
all-Llebrera	Aña.
allmanya	Alcarrás.
allmanya	Pinós.
allvert	Ibárs de Urgel.
ansilló	Alamús.
antolá	Pont de Suert.
antosas	Preixens.
erdú	Verdú.
ergós	Cervera.

ENTIDADES	MUNICIPIOS
Vergós-Garrejat	Estarás.
Vernet	Artesa de Segre.
Vichfret	Sant Guim de la Plana.
Viella	Viella.
Vihuet	Llesp.
Vila	Arrós y Vila.
Vilacireres	Gósol.
Vilach	Vilach.
Vilagrasa	Vilagrasa.
Vilagraseta	Montolíu de Cervera.
Vilalta	Vilanova de la Aguda.
Vilaller	Vilaller.
Vilamajor	Cabanabona.
Vilamitjana	Vilamitjana.
Vilamitjana	Villa y Valle de Castellbó.
Vilamolat de Mur	Mur.
Vilamós	Vilamós.
Vilamur	Soriguera.
Vilanova de Banat	Serach.
Vilanova de Bellpuig	Vilanova de Bellpuig.
Vilanova de la Aguda	Vilanova de la Aguda.
Vilanova de Meyá	Vilanova de Meyá.
Vilanova de Segriá	Vilanova de Segriá.
Vilanoveta	Lérida.
Vilar	Cabó.
Vilarrubla	Guils.
Vilasana	Vilasana.
Vilech	Vilech y Estana.
Vilella	Sarroca de Bellera.
Vilet	Rocafort de Vallbona.
Viliella	Lles.
Vilosell	Vilosell.
Vilves	Artesa de Segre.
Villamantells	Guixes.
Villanueva de Avellanes o de la Sal	Avellanes.
Villanueva de la Barca	Villanueva de la Barca.
Villaplana	Baronía de Rialp.
Vinaixa	Vinaixa.
Víu de Llevata	Víu de Llevata.
Viver	San Ramón.

CENSO DE LA POBLACION Y DE LAS VIVIENDAS DE ESPAÑA DE 1960

NOMENCLATOR DE LA PROVINCIA DE LERIDA

Erratas advertidas

Página	Columna	Línea	Dice	Debe decir
9	1	47	32,96	32,69
11	4	7	974	264
11	6	15	1.372	1.732
12	13	18	1.402	1.403
13	7	10	64	74
14	1	23	7,30	7,50
15	3	10	13,6	13,0
16	3	15	146,1	146,0
17	7	13	24	25
17	5	22	3	23
17	5	23	25	5
21	3	6	107,1	107,0
29	3	18	3,5	5,5
29	1	49	Valldarque	Valldarques
33	3	7	118,1	118,0
33	1	38	Peramera	Peramea
33	1	40	Belastúy	Balastuy
36	7	17	53	23
38	14	22	35	38
40	13	11	1.172	3.172
42	4	16	92	924
45	4	7	1.075	1.076
45	1	30	57,05	57,06
45	3	22	31,0	41,0
47	3	27	29,0	139,0
47	6	5	167	367



AS

O

T D

AS

ERIDA

00 22 00 63

PRESIDENCIA DEL GOBIERNO

INSTITUTO NACIONAL DE ESTADISTICA

CENSO DE LA POBLACION

Y DE LAS VIVIENDAS DE ESPAÑA DE 1960

NOMENCLATOR

DE LAS

CIUDADES, VILLAS, LUGARES, ALDEAS

Y DEMAS ENTIDADES DE POBLACION

PROVINCIA DE GERONA

PRESIDENCIA DEL GOBIERNO

INSTITUTO NACIONAL DE ESTADISTICA

CENSO DE LA POBLACION

Y DE LAS VIVIENDAS DE ESPAÑA DE 1960

NOMENCLATOR

DE LAS

CIUDADES, VILLAS, LUGARES, ALDEAS

Y DEMAS ENTIDADES DE POBLACION

PROVINCIA DE GERONA

Depósito legal: M. 3.080-1963

Sucesores de Rivadeneyra, S. A.—Paseo de Onésimo Redondo, 26.—Madrid.

PROVINCIA DE GERONA

SITUACION

Situada al NE. de la Península Ibérica, esta provincia es marítima, fronteriza y la más oriental de las provincias españolas.

Geográficamente está comprendida entre los 42° 30′ y 41° 40′ de latitud Norte y los 5° 27′ y 7° 0′ de longitud Este del meridiano de Madrid.

Recuerda, por su forma, un triángulo isósceles, con base en la costa y vértice en los montes de Maranges.

LIMITES

Tiene por límites: al N., Francia; al E. y S., el mar Mediterráneo; al SO. y O., la provincia de Barcelona, y al NO., en una pequeña porción, la de Lérida.

a) *Frontera.*

La Cordillera Pirenaica es el límite natural con Francia; su longitud en línea recta es de unos 103 kilómetros, desde los montes de Maranges hasta la punta del Ausell, cerca del cabo Cerbère, éste en territorio francés. No obstante, la línea fronteriza no sigue exactamente la divisoria de los Pirineos, sino que forma sinuosidades que aumentan su longitud, que puede estimarse en unos 142 kilómetros.

b) *Costa.*

Sigue la costa la orientación general de NE. a SO.; si bien su longitud en línea recta es de 93 kilómetros, por los numerosos accidentes que presenta; debe calcularse su contorno real en 158 kilómetros.

Desde la frontera con Francia es abrupta, con acantilados a pico sobre el mar, como consecuencia de la erosión del viento dominante, tramontana o Norte, que levanta grandes olas.

La sierra de Roda, estribación pirenaica que hiende las aguas, termina en el Cabo de Creus, punto más oriental de toda la geografía peninsular, está festoneada de pequeñas ensenadas e islotes de acogedor aspecto.

A partir del cabo Norfeu y hasta La Escala se desarrolla el amplio Golfo de Rosas, por donde asoma al Mediterráneo la llanura del Alto Ampurdán; esta porción es baja y arenosa, y en las proximidades de Castelló de Ampurias desemboca el río Muga, así como por San Pedro Pescador lo hace el Fluviá.

Las montañas de Torroella determinan una nueva elevación de la parte costera, entre La Escala y el pequeño puerto de Estartit; enfrente tiene las islas Medas. Desde este puerto se inicia la playa de Pals, con la desembocadura del Ter, salida natural del Bajo Ampurdán.

El macizo de las Gabarras, ramificándose en las proximidades del mar, da origen a nueva elevación del litoral, que sin alcanzar alturas muy pronunciadas ofrece, como consecuencia de los arrastres de pequeños torrentes y un posible hundimiento geológico, una sucesión de bellísimas playas y acantilados que comienzan en la Riereta y acaban en San Feliu de Guixols; constituyen contrapunto a las breves y abrigadas calas las amplias playas de los valles del Aubí y de Aro.

Desde este punto al río Tordera, límite de la provincia, la costa es alta y con pocos accidentes, porque la cordillera determinante queda paralela a ella; empero las playas de Tossa, Lloret y Blanes son muy conocidas y apreciadas.

El litoral gerundense se denomina Costa Brava, nombre que en un principio quedaba reservado a la parte central, pero que el interés turístico y su aceptación internacional han extendido a toda su longitud.

c) *Provincia de Barcelona.*

Esta línea divisoria es extraordinariamente sinuosa. La longitud, en línea recta, entre la desembocadura del Tordera y el Coll de Pendós, en la Sierra del Cadí, es de 92 kilómetros; pero, por la circunstancia antes apuntada, se calcula su contorno real en 143 kilómetros.

Comienza en la mencionada desembocadura del río Tordera, para inclinarse al N. por el Terme Gros (263) y Munt Barbat (311), donde gira al O. y cruza la carretera general de Madrid a Francia en el paraje denominado Tres Termes, siguiendo hasta las inmediaciones de Hostalrich, hasta la confluencia con la riera de Arbucias, y desciende por la sierra de San Segimón, encontrando el río Major, cuyo cauce sigue su pequeño trecho.

A partir de este cruce se produce una amplísima desviación, que deja para la provincia de Barcelona el curso medio del río Ter y la comarca que riega, la Plana de Vich.

Por la sierra divisoria de las cuencas del Ter y Fluviá pasa por el mediodía del Grau de Olot, sigue la cresta de la sierra de Ayats, avanza hasta la riera de Vallfogona y sigue sus aguas hasta que se juntan con las del Ter, que se introduce en este lugar en la provincia de Barcelona.

Forma en este lugar un estrecho saliente, semejante a una maza, donde puede darse por terminado el gran entrante iniciado en la cordillera del Montseny.

A partir de este saliente principia otra gran escotadura que no ha de resolverse hasta la sierra del Cadí, por la Mena, Pleta del Llamp y Coll de Jou, en el que termina la división con la provincia de Barcelona.

d) *Provincia de Lérida.*

Comprende desde la sierra del Cadí hasta el pico de Campcardos, en los montes de Maranges, y mide en línea recta 31 kilómetros, pero su verdadera distancia, acomodándose a los repliegues, ha de considerarse de 47 kilómetros. La orientación es casi de S. a N.

EXTENSION Y POBLACION

Según las informaciones obtenidas del Instituto Geográfico, la superficie provincial es de 5.886,29 kilómetros cuadrados; es de 1,16 por ciento del territorio nacional y ocupa el lugar 40 en la relación decreciente de las superficies de las restantes provincias.

Esta superficie, desglosada por partidos judiciales, da los siguientes resultados:

	Kilómetros cuadrados	Municipios
Bisbal (La)	630,49	35
Figueras	1.186,76	65
Gerona	1.010,00	56
Olot	877,63	30
Puigcerdá	1.194,61	37
Santa Coloma de Farnés	986,80	27
TOTALES	5.886,29	250

La extensión municipal media es de 23,54 kilómetros cuadrados, muy desigualmente repartida; Caralps, con 93,81 kilómetros cuadrados, es el más extenso, y Castellfullit de la Roca, poseyendo únicamente 0,69 kilómetros cuadrados, son los dos casos extremos. En general, los municipios de la zona pirenaica son más extensos que los ubicados en las zonas llanas o de altitud media donde predomina la agricultura sobre la ganadería y aprovechamientos forestales.

El Censo de la Población y Vivienda de 1960 ha dado por resultado una población de 351.369 habitantes de Hecho; como es sabido, esta clase de población la forman los residentes presentes más los transeúntes, y 351.645 habitantes de Derecho, obtenida añadiendo a los residentes presentes los que se encontraban ausentes en el momento censal. La población de Hecho es la real integrada por las personas que en 31 de diciembre se encontraban en el municipio, y la de Derecho es la legal, formada por los individuos con derechos y deberes en un ayuntamiento, se hallen o no presentes en el momento de ser censados.

Los Censos oficiales tienen lugar decenalmente; el primero de ellos en 1857. A partir del de este siglo, se refieren a las doce de la noche del 31 de diciembre de los años acabados en 0. Refiriéndonos solamente a éstos tenemos que:

Censo 1900	299.287	habitantes de hecho.
» 1910	319.679	»
» 1920	325.619	»
» 1930	325.551	»
» 1940	322.360	»
» 1950	327.321	»
» 1960	351.369	»

El crecimiento, muy aceptable en la primera década, se ve frenado en las siguientes, para incluso trocarse en disminución en los años 20 a 40. El crecimiento en el último decenio ha sido más considerable que el registrado en todo el siglo precedente.

Estudios muy cuidadosos han demostrado que la población gerundense es decadente, con baja natalidad y mortalidad elevada, por predominio de las edades avanzadas en el conjunto poblacional, que, a su vez, es consecuencia de un elevado nivel de vida. El crecimiento vegetativo no es capaz de mantener la demanda de mano de obra que requiere el desarrollo económico. La inmigración ha resuelto este problema, y la elevada reproductividad de estos grupos determinan un esperanzador auge demográfico.

La población de Hecho, en el transcurso del último decenio, ha experimentado las siguientes variaciones, anotadas por Partidos Judiciales:

	1960	1950	Diferencia
Bisbal (La)	55.214	48.102	+ 7.11
Figueras	57.510	57.163	+ 34
Gerona	105.464	95.830	+ 9.63
Olot	41.724	41.080	+ 64
Puigcerdá	39.177	36.597	+ 2.58
Santa Coloma de Farnés	52.280	48.549	+ 3.73
TOTALES	351.369	327.321	24.04

La densidad media nacional es de 60,3 habitantes por kilómetro cuadrado, y la provincial queda ligeramente inferior, pues resulta ser 59,6. Influyen en esta baja densidad media las extensas zonas de alta montaña poco habitables. Es ilustrativa a este respecto la densidad por partidos judiciales, que ordenada de mayor a menor, arroja los siguientes números:

Gerona, 105; Bisbal (La), 87; Santa Coloma de Farnés, 53; Figueras, 49; Olot, 47, y Puigcerdá, 33.

GEOLOGIA

El aspecto de esta provincia en la Epoca Primaria era radicalmente distinto al que nos ofrece en la actualidad. Tres grandes continentes ocupaban la parte sudoccidental de Europa: la meseta central española, el macizo central francés y el continente catalanobalear, en la zona que hoy día está el mar Mediterráneo. Entre estas masas continentales quedaba un mar interior, de poca profundidad, cuyo fondo fue plegado por movimientos hercinianos, en forma de cadenas montañosas, aunque sin llegar a sobresalir del nivel de las aguas.

La escasa actividad volcánica de la Epoca Secundaria mantuvo analoga estructura y sobre el fondo del mar paleozoico fueron depositándose los arrastres de los ríos de aquellos continentes, en forma de areniscas y conglomerados.

Recrudecida la actividad hipogénica en la primera mitad de la Epoca Terciaria, el empuje denominado pirenaico, probablemente debido al macizo central español, dirigido de S. a N., determina el plegamiento de los bordes del mar interior; en la línea de ruptura con el continente francés se levanta la Cordillera Pirenaica y, como onda refleja, el Montseny. estos plegamientos se superpusieron a los anteriores hercinianos. Otro empuje, el alpino, provocado por el continente catalanobalear, en sentido Sureste-Noroeste, eleva la actual cadena costera.

Estas diferentes presiones explican la diversidad de orientación de los contrafuertes y estribaciones pirenaicas y también la causa de que la parte orientada hacia España sea más escarpada que la parte francesa como se ha apuntado, la primera corresponde al punto de ruptura del terreno y la segunda a una elevación en forma de plano inclinado.

En el mismo período terciario, durante el Mioceno, una serie de hundimientos o fallas provocan la casi total desaparición del continente catalanobalear, del cual sólo emerge el archipiélago mallorquín, formándose el mar Mediterráneo, sobre el que, invirtiendo su curso, vierten los ríos de aquellos continentes y dando lugar a la desecación del mar interior.

Estos grandes movimientos de aguas determinaron enormes arrastres de materiales de aluvión, durante el final de la Epoca Terciaria y principios de la Cuaternaria, rellenando los pliegues de pequeña profundidad y originando las llanuras del Ampurdán, Gerona y la Selva.

Entre los más importantes vestigios que la sucesión de los fenómenos geológicos descritos han dejado en esta provincia podemos enumerar terrenos primarios de la Costa Brava; pertenecen al período cámbrico la

macizos de Rosas, Cadaqués y Puerto de la Selva, y a períodos anteriores los acantilados *graníticos* que se desarrollan desde el cabo de San Sebastián hasta Blanes. La zona de estos terrenos penetra hasta Santa Coloma de Farnés y parte de las Guillerías.

Del período silúrico se encuentran formaciones en Puigcerdá, Llivia, Collado de Tosas hasta Ogassa y Camprodón. Otra mancha se localiza en los montes de las Gavarras, entre Gerona, La Bisbal y Calonge. De menor extensión, se aprecian otras dos zonas, una entre Pals, Bagur y el cabo de San Sebastián, y la otra entre Anglés y San Feliu de Buxalleu.

Corresponden al Eoceno extensos territorios, entre ellos toda la comarca de la Garrotxa hasta Figueras y Borrassá y de Bañolas a Gerona, franja que se alarga hasta Albons y Bellcaire.

En Figueras, Olot, Montagut, Canet de Adri, Santa Pau y en las rieras de Amer y Castellfullit de la Roca se aprecian formaciones basálticas.

Como terrenos diluviales anotamos el llano del Ampurdán hasta Camallera, los de Salt y Gerona hasta Caldas de Malavella y San Andrés Salou, y el llano de Sils hasta Vidreras y Massanet de la Selva.

Hubo en esta provicnia una extensa zona volcánica cuyas manifestaciones forman una especie de triángulo, con vértices en Cadaqués, Tordera y Olot, con una superficie de 196 kilómetros cuadrados. En dos formas distintas se manifestó su actividad: una en forma de corrientes de lava que, brotando de las grietas del suelo, se deslizaron siguiendo la pendiente del terreno, y otra en forma de montículos constituidos por la proyección y caída de cenizas y otros materiales en estado de fusión arrojados por los cráteres.

El distrito de Olot es, sin duda, el más importante de España por sus numerosos cráteres. Entre los más típicos figuran el Montsacopa, Montolivet, Santa Margarita de la Cot, Garrinada y Cruscats, que estuvieron en actividad hasta finales de la Epoca Terciaria.

Notables son también los mantos basálticos que en forma de magníficos prismas se observan en la riera de Amer y en Castellfullit de la Roca.

Si bien hemos indicado que la actividad volcánica ha cesado desde principios de la Era actual, por lo menos en su forma eruptiva, son todavía frecuentes pequeños movimientos sísmicos, que se manifiestan principalmente en la zona de Olot y en la región costera de Blanes y Lloret.

OROGRAFIA

Debido a la presencia de cordilleras de la importancia del Montseny, cadena litoral y especialmente de los Pirineos, que constituyen la espina dorsal de todo su sistema orográfico, esta provincia es, en general, muy montañosa.

Del Pirineo, siguiéndolo de E. a O., se desprenden varias estribaciones: la primera arranca de Puig Jordá y se dirige hacia Puig de Guardas (699), donde se bifurca; un ramal se pierde por Perelada y Vilanova de la Muga, y el otro, por la Sierra de Roda (670) y Puig Panic (679), forma la península terminada por los cabos de Creus y Norfeu. Estas sierras limitan por el N. la llanura del Ampurdán.

Una cordillera notable es la que se desprende del Coll de Falgueras, divide las vertientes del Muga y del Fluviá; la prolongación que termina en este río, cerca de Besalú, cierra por el O. el ya mencionado Ampurdán; otro estribo forma la sierra de Santa Magdalena (345) en San Lorenzo de la Muga.

Desde Montfalgars se deriva un largo conjunto de montañas que, en dirección N.-S., dividen las aguas del alto Ter y Fluviá, atraviesan todo el territorio provincial, hasta enlazar con la cordillera del Montseny y sirven de límite entre la Alta y Baja Montaña.

Muy complicada es la orografía de la Alta Montaña, que comprende las cuencas del Fresser y alto Ter. Como peldaños de una escalera, partiendo de Gra de Fajol (2.728), que separa sus nacimientos, sigue diferenciando sus vertientes, orientadas casi de O. a E., la sierra de Portolés (2.180) y la de Caballera (2.027), hasta la confluencia de ambos ríos en Ripoll.

La cordillera del Montseny y la mayor parte de las serranías que de él derivan pertenecen a la provincia de Barcelona; queda para Gerona aquella que, partiendo del pico de Matagalls, se continúa por el Pla de las Arenas, sierra de Osor hasta Anglés.

La cadena costera discurre siguiendo la línea del litoral desde la desembocadura del Tordera hasta la playa de Pals, y puede considerarse como continuación de la que, en la provincia de Barcelona, sigue paralelamente a la costa.

Como llanuras más importantes citamos la del Ampurdán, de la Cerdaña, Bajo Ampurdán, llano de Gerona y Salt, de Sils, de Olot, de Bañolas y Cornellá, y de la Selva. La mayor parte de estas llanuras proceden de la Epoca Terciaria, formadas por los arrastres de las corrientes fluviales, según quedó apuntado al mencionar la geología provincial.

HIDROGRAFIA

Las corrientes de agua más importantes que riegan el territorio de esta provincia se originan en la Cordillera Pirenaica y, debido al desnivel del terreno, discurren más o mnos rectamente hacia el mar.

a) *Río Muga.*

El régimen de este río es principalmente torrencial; en sus avenidas deja sobre los terrenos que inunda grandes cantidades de limo. La longitud de su curso es de 52 kilómetros.

b) *Río Fluviá.*

La superficie aproximada de la cuenca de este río es de 1.032 kilómetros cuadrados, y la longitud de su cauce mide 84 kilómetros. Su caudal se alimenta en parte de aguas pluviales y en menor escala por licuefacción de nieve pirenaica, principalmente por la aportación de su afluente el Llierca.

c) *Río Ter.*

El Ter es la corriente fluvial más importante de la provincia y figura como de segundo orden en el conjunto de la hidrografía peninsular. Su cuenca ocupa una extensión superficial de 3.411 kilómetros cuadrados y la longitud de su curso es de 167 kilómetros; la dirección general del río es, en su primera mitad, hacia el S. y en pequeño trecho SO.; pero en la otra mitad corre hacia el SE. y E., como los restantes ríos de la provincia. Este cambio de dirección se explica como consecuencia del alzamiento del Montseny, que cerró su curso primitivo hacia el S., obligándole a desviarse en la dirección indicada.

Este río nace en Ull de Ter, a 2.325 metros de altitud, junto al Puig de la Dona y el Puig de Bastiments. Baja entre Gra de Fajol y Puig dels Lladres, recibiendo las rieras de Murens y de la Portella. Gira hacia el S. por el estrecho paso de Murens, donde recoge la riera de Coma Armada y la de Coma d'Orri. Se inclina al SE., juntándosele, por su orilla izquierda, la riera de Carboners y, pasado Set, la de Vallobre. En el santuario de Catllar se le une, por su orilla derecha, la riera de dicho nombre y después las de Tragurá y Planella. Pasado Vilallarga recibe las aguas de los torrentes de Vilardell, por la izquierda, y de Abella, por la derecha. Después de Llanás se le agregan las de Feytús, por la izquierda, y de Espinalga, por la derecha.

Entra el Ter en Camprodón, situado en la confluencia de éste con su notable afluente el Ritort, que procede de la sierra de Costabona. Se dirige por San Juan de las Abadesas a Ripoll, desde donde sigue hacia el S., entrando en la provincia de Barcelona, siete kilómetros después.

Penetra de nuevo el Ter en territorio gerundense antes del pueblo de

Querós o Carós y recibe en seguida por su derecha la riera Major, que nace en el Montseny.

Salvado el desfiladero del Pasteral se dirige hacia la ciudad de Gerona.

En esta capital cambia su dirección hacia el NE. y en el barrio de Pedret recibe, por su orilla derecha, el río Oñar, su más importante afluente en esta porción de cuenca, que tiene su nacimiento en San Martín Sapresa, en el paraje denominado Conquet.

Hasta el mar sigue orientado al E. y atraviesa el Bajo Ampurdán por Jafre, Verges, Ullá, Torroella de Montgrí, para desaguar al S. de Estartit, en la playa de Pals.

De los 167 kilómetros de longitud que, aproximadamente, tiene el curso del Ter, 128 corresponden a la provincia de Gerona; 51 a la cuenca alta y 77 a la baja. Las fuertes pendientes dan lugar a muchos aprovechamientos de agua para fuerza motriz y riego. Según mediciones realizadas, el caudal medio del río, en Ripoll, es de 8,42 metros cúbicos y, a su paso por Gerona, de 11,90 metros cúbicos, cifras que señalan el promedio de dos decenios.

d) *Río Daró* o *Adaró*.

De modesto caudal, que se alimenta exclusivamente del régimen lluvioso, recoge las aguas de la parte oriental de las Gabarras y de algunos contrafuertes de la cadena litoral.

e) *Río Tordera*.

La cuenca de este río ocupa una extnsión superficial de 901 kilómetros cuadrados, aproximadamente. Se origina de las aguas que manan de las fuentes de Sant Marsal y de San Andreu de la Castanya, en el Montseny y en territorio de la provincia de Barcelona. Sigue el río hacia San Celoni, toma entonces la dirección E.-O. y penetra en la provincia de Gerona. En su restante recorrido sirve casi siempre de confín a ambas provincias. La longitud de su curso es de 40 kilómetros.

Desemboca en el Mediterráneo, entre Malgrat y Blanes.

f) *Río Segre*.

Una parte de la cuenca alta de este río, en su curso por la Cerdaña española, pertenece a esta provincia.

Nace en territorio francés y atraviesa el enclave de Llivia, donde recibe, por la izquierda, el río Err. Después de atravesar nuevamente tierras de Francia, entra en España después de su confluencia con el Raoul, por el puente de Llivia, pasa por Puigcerdá, tomando la dirección SE. hasta Isóbol, donde penetra en la provincia de Lérida.

g) *Cuenca litoral*.

Las corrientes que fluyen directamente al mar, con independencia de los ríos y cuencas que acabamos de enumerar, constituyen la llamada cuenca litoral. Todos ellos son de muy escasa longitud y de régimen torrencial, secándose en época de estiaje o de lluvias poco abundantes.

Entre los principales citamos: los torrentes de Port-Bou, de Garbet y la riera de Llansá, como procedentes de las estribaciones pirenaicas. El torrente Aubí, la riera de Calonge y el Ridaura, originados en la sierra de las Gabarras, y las rieras de Tossa, Lloret y Blanes, nacidas en la sierra costera.

h) *Lagos y estanques*.

El más importante es el de Bañolas. Adopta la forma de un ocho, con diámetro de 774 metros en el círculo mayor y 568 metros el menor. En conjunto, ocupa una superficie de 995.000 metros cuadrados, con un perímetro de ocho kilómetros y distancia de dos kilómetros entre sus puntos más alejados. Practicados diversos sondeos, en el cono N. se llegaron a medir sesenta y dos metros de profundidad y en el S. 42 metros. Eso, no obstante, salvo en estos puntos indicados, la profundidad media oscila entre cuatro y siete metros; su fondo está constituido por limo y en las partes más profundas por roca y arena fina.

Rodean al lago de Bañolas otros pequeños estanques de diámetros comprendidos entre los 50 metros, que tiene el de la Cendra, a 10 metros que mide el de Porqueras.

De menor importancia, pero muy interesantes por su formación, son los estanques de San Miguel de Campmajor, también en la región de Bañolas. Se originan, aun en nuestros días, por hundimientos del suelo a consecuencia de socavones de las capas profundas, por caudales de agua subterráneos.

Finalmente, hacemos mención de las lagunas de Castelló de Ampurias, de Ciurana y Bellcaire, todas ellas de poca profundidad, debidas a pequeñas depresiones del terreno que se llenan en épocas de lluvias y en las que se realizan o están proyectadas obras de desecación para destinarlas al cultivo. Antiguamente existieron también las de Ullestret, San Miguel de Campmajor y de Sils, actualmente en seco por obras de drenaje.

CLIMA

La constitución montañosa de buena parte de la provincia motiva que no pueda hablarse con uniformidad de toda ella. A estos efectos podemos considerar tres zonas: la templada, que comprende la faja litoral y el llano del Ampurdán, con temperatura media anual de unos 15°; la templada fría, abarcando la parte montañosa del Ampurdán, las comarcas de Gerona, la Selva, Olot, Bas, Besalú y Bañolas, con temperaturas medias de 10 a 12°, y la fría, que comprende el resto de la provincia; como subsección podría considerársele la ártica o glacial, para las cimas de más de 1.500 metros de elevación, con temperaturas medias de 5 a 0 para la primera e inferiores para ésta.

El régimen lluvioso es escaso en la zona templada y más abundante para las restantes, convirtiéndose en nieve en la faja ártica o glacial.

Como vientos dominantes apuntamos los siguientes: el Gregal, procedente del NE.; el Xaloch, o SE., y el Garbi, o SO., y en la comarca del Ampurdán adquiere particular violencia la tramontana, de dirección N. Ocasionalmente, y en particular durante el invierno, sopla el Levante que produce lluvias, y con menor frecuencia el Mitjorn o el Poniente.

REGIONES NATURALES

La identidad en los caracteres de los habitantes de una determinada porción de territorio, la semejanza en sus costumbres, trajes, modulaciones en el lenguaje, la común concurrencia a mercados, fiestas, romerías, etcétera, han dado lugar a una división de la provincia que, sin tener finalidad administrativa, se ha conservado a través de los tiempos y es unánimemente aceptada y reconocida.

Las comarcas de nuestra provincia, siempre de límites bastante imprecisos, son: el Gironés, el Ampurdán, la Garrotxa, la Selva, el Ripollés y la Cerdaña.

El Gironés linda al N. con el Alto Ampurdán; al E., con el Bajo Ampurdán; al S., con la Selva, y al O., con la Garrotxa.

El río Ter la atraviesa de O. a E., aprovechándose sus aguas para riego y fuerza motriz. Son centros industriales Gerona, Salt, Sarriá y Bañolas. Las instalaciones más destacadas producen tejidos, harinas, productos químicos, pasamanería, chacinería, etc.

Agrícolamente considerada, es también muy fértil; la población vive diseminada en casas de labor, situadas en los predios que cultivan.

Algunos geógrafos consideran centro del Gironés una subcomarca, la de Bañolas, basándose en el común origen geológico, las relaciones históricas y administrativas y la poca diferenciación étnica.

La capitalidad o núcleo más importante es Gerona, y de la subcomarca Bañolas.

Ocupa el *Ampurdán* la parte N. y NE. de la provincia. Sus lindes son, con relación a las restantes comarcas, al S., la Selva, y al O., el Gironés y la Garrotxa.

Las corrientes fluviales que lo atraviesan son el Muga, el Fluviá, el Ter y el Daró, como principales,

Esta comarca es, en general, llana, salvo las estribaciones pirenaicas y las sierras que sirven de delimitación con las comarcas próximas.

Las principales producciones agrícolas las constituyen: vino, aceite, corcho, arroz, cereales, alfalfa, leguminosas, etc. También cabe considerar su importante riqueza ganadera.

Industrialmente está poco desarrollada, salvo los centros de Palafrugell y Palamós, asiento de la importante industria corchotaponera, y en La Bisbal la de baldosas y materiales de construcción.

Habitualmente se acepta la división de esta comarca en Alto y Bajo Ampurdán; el primero comprende desde los Pirineos hasta la cuenca del Fluviá, y el segundo el curso del Ter y del Daró, siendo sus capitales respectivas Figueras y La Bisbal.

La *Garrotxa* es la comarca que tiene por capitalidad Olot. Con relación a la división comarcal, está comprendida: al O., por el Ripollés; al S., por La Plana de Vich (Barcelona), y al E., el Gironés y Alto Ampurdán.

Geográficamente, abarca el curso superior y medio del Fluviá y sus afluentes. Es territorio muy montañoso; en catalán, su nombre significa «terreno desigual y escabroso». Se acepta la subdivisión en Alta Garrotxa, o Parte N., y Baja Garrotxa o porción meridional, si bien estas denominaciones no son de uso tan frecuente como la del Ampurdán.

La escasa superficie que dejan las sierras y cordilleras que la cruzan hace que la economía agrícola de los habitantes se oriente hacia la ganadería. Las producciones principales son: maíz, legumbres, patatas y cereales. Es costumbre característica de esta comarca el cultivo del alforfón o trigo sarraceno, al que se conoce con el nombre de «fajol». Cabe también mencionar el gran volumen que adquieren los aprovechamientos forestales, con predominio de la encina, haya y roble sobre las demás especies arbóreas.

En el aspecto industrial se realiza un aprovechamiento casi exhaustivo del caudal del Fluviá, que pone en movimiento fábricas de hilados y tejidos, géneros de punto y papel. Los centros más importantes son Olot, Sant Joan les Fonts y Vall de Vianya. En el primero de los citados existe como industria típica la imaginería religiosa. El suelo es rico en yesos y gredas, que son objeto de aprovechamiento, así como los bancos basálticos de Castellfullit de la Roca.

La *Selva* queda delimitada, al N., por el llano de Gerona y el Ter. Por comarcas, sus lindes corresponden: al N., el Gironés y Bajo Ampurdán; al E., el mismo Bajo Ampurdán y la costa; al S., la Maresma y el Vallés, y al O., la Plana de Vich. La capitalidad reside en Santa Coloma de Farnés.

Esta comarca está constituida por una llanura central ondulada, rodeada por cadenas montañosas como las Gabarras, las montañas de Tossa y el Montseny con sus estribaciones.

Son frecuentes en esta comarca los bosques de pinos y alcornocales, de preferencia a los encinares y robledales de la zona del Montseny, en la que también abundan los castaños. Las tierras de labor son cuidadosamente cultivadas, dando como productos más importantes cereales, leguminosas y forrajes. La ganadería es menos importante que en otras comarcas si bien existen en gran número las aves de corral.

Como industrias preponderantes anotamos la corchotaponera, localizada en Cassá de la Selva. Llagostera y San Feliu; la de materiales cerámicos de Breda, Quart y Llambillas, y, finalmente, la derivada de aprovechamientos forestales, como serrerías, aros y duelas de castaño, en Arbucias y San Hilario.

El *Ripollés*, situado en la parte NE., corresponde en su casi totalidad a esta provincia, si exceptuamos los términos de San Quírico de Besora, Besora y Sora, que son de Barcelona.

Tiene por límites las comarcas de la Garrotxa al E., la Plana de Vich y el Llusanés, por el S., y el Bergadá y la Cerdaña, por el O.

Las cuencas del Freser y del Alto Ter recogen las aguas de toda la comarca, a la que los Pirineos y las cordilleras que derivan de aquéllos imprimen carácter montañoso, con estrechos valles por los que discurren rápidos torrentes. Los de Ribas y Camprodón pueden considerarse como subcomarcas.

La naturaleza del terreno motiva que la principal riqueza de la comarca sean los bosques de hayas, pinos y abetos en los parajes elevados, y álamos, sauces y chopos en las torrenteras. Predomina la ganadería sobre la agricultura, pues ésta ha de limitarse a estrechas fajas, que no permiten el empleo de maquinaria; no obstante, produce patatas, leguminosas, maíz y en menor proporción cereales.

La industria aprovecha los desniveles de los ríos, siendo la rama más importante la textil, de maquinaria y conservación de productos lácteos y cárnicos, radicada en San Juan de las Abadesas, Ripoll y Campdevánol.

La capitalidad la ostenta Ripoll.

También la *Cerdaña* rebasa el territorio provicnial, incluso su porción española, y, limitándonos a ésta, queda rodeada por las siguientes comarcas: al N., Andorra y Cerdaña francesa; al E., el Ripollés; al S., el Bergadá (Barcelona), y al O., el Urgellet (Lérida).

La Cerdaña abarca todo el curso superior del río Segre y es una llanura (producto del desecamiento de un antiguo lago), a 1.200 metros de altitud, rodeada por un grandioso anfiteatro de montañas con alturas superiores a los 2.000 metros; el Pirineo, al N.; la sierra del Cadi, al S.; la Collada de Tosas, al E., y la cordillera de Andorra, al O. De este extenso territorio únicamente es gerundense la parte comprendida entre la línea de frontera (establecida en el Tratado de los Pirineos), que no se adapta a las realidades geográficas ni históricas, y, por lo tanto, puramente artificiosa, y otra línea que desciende de los montes de Maranges hasta el Coll de Pendís y que quedó descrita al tratar de la división con Lérida.

Es importante por su rica ganadería, favorecida por la abundancia de pastos. El cultivo de los cereales viene entorpecido por las bajas temperaturas invernales, que retrasan la época de la siega hasta fines del mes de agosto. Produce, en cambio, gran abundancia de tubérculos de excelente calidad.

La industria está poco desarrollada, concretándose a la explotación de maderas y carbones vegetales.

La capitalidad corresponde a Puigcerdá.

PARTIDOS JUDICIALES

Al reseñar la extensión y población de la provincia se hizo mención de los partidos en que se encuentra dividida, expresándose su superficie y el número de municipios y de habitantes que les correspondían. Queda por concretar su encuadramiento en el territorio provincial.

Partido de La Bisbal.—Está comprendido en su totalidad dentro del Bajo Ampurdán. El partido de Gerona lo envuelven por el N. y O., el de Santa Coloma, por el S., y la costa, por SE. y E.

La primitiva división incluía el término de Llagostera, pero fue segregado en 1864, a instancias de sus habitantes, por tener mayor facilidad de comunicación con Gerona, a cuyo partido fue incorporado.

Partido de Figueras.—Sus límites son: al N., Francia; al E., el mar; al S., el río Fluviá, y al O., el partido de Olot. Queda totalmente dentro del Alto Ampurdán, del que se ocupa su mayor parte.

Partido de Gerona.—Queda comprendido entre el partido de Figueras, al N.; al E., el de La Bisbal; Al S. y SO., el de Santa Coloma de Farnés, y al O., el de Olot. Con referencia a las comarcas, además del Gironés y una parte de La Selva, toma del Ampurdán la zona entre el Fluviá y el Ter.

El desarrollo de su línea divisoria fracciona cuatro términos municipales, de los que este partido incorpora entidades menores, son: La Tallada, Foixá, Cruilles y San Miguel de Campmajor.

Partido de Olot.—Limita: al N., con Francia; al E., con los partidos de Figueras y Gerona; al S., con este último, el de Santa Coloma de Farnés y el de Vich, en la provincia de Barcelona, y al O., con el de Puigcerdá. Concuerda exactamente su territorio con el de la Garrotxa.

Partido de Puigcerdá.—Limita: al N., con Francia; al E., con el partido de Olot; al S., con la provincia de Barcelona, y al O., con esta última y la de Lérida.

Está integrado por la parte gerundense de la Cerdaña y el Ripollés.

Partido de Santa Coloma de Farnés.—Son sus límites: al N., los partidos de Olot (en un corto trayecto) y Gerona; al NE., este último y el de La Bisbal en pequeña porción; al SE., el mar; al S. y O., la provincia de Barcelona. La comarca de la Selva proporciona íntegramente al territorio a este partido judicial.

La división con el partido de Gerona se alarga desde Amer hasta Llagostera; desde éste, al mar, limita con el partido de La Bisbal.

DIVISION ECLESIASTICA

La provincia se halla distribuida entre cuatro Diócesis; la de Gerona ejerce jurisdicción sobre 206 municipios que representan el 82,40 por ciento del total del territorio provincial; al Obispado de Seo de Urgel pertenecen 19 ayuntamientos, correspondiéndole un 7,60 por ciento; al de Vich, 24 municipios, con el 9,60 en porcentaje,; finalmente, al de Solsona, un solo municipio.

Territorialmente, la mayor parte corresponde al Obispado de Gerona, cuyos límites superan la frontera provincial por la faja costera, adentrándose en Barcelona hasta Canet de Mar inclusive; abarca, pues, las comarcas del Ampurdán, Selva y Garrotxa.

Queda del Obispado de Vich la cuenca superior del río Ter, comprendiendo la mayor parte del Ripollés y algunos municipios del Montseny.

La Cerdaña y valle del río Freser pertenecen al Obispado de Seo de Urgel.

Como se ha indicado, un solo municipio, Palmerola, pertenece a la Diócesis de Solsona.

TIPOS DE MUNICIPIOS

Las oscilaciones demográficas son lentas y no permiten ser apreciadas por los que las experimentan sino a base de comparaciones numéricas con la situación en años precedentes. A este respecto, la población media por municipio que, según los datos censales de 1950 era de 1.309 habitantes, ha pasado a ser de 1.406, de acuerdo con los resultados del Censo del año 1960.

Este promedio indica el predominio de los pequeños grupos sobre las grandes aglomeraciones urbanas, y se pone de manifiesto al clasificar los ayuntamientos por su población de Hecho, en comparación con la del Censo anterior.

GRUPOS	CENSO 1960		CENSO 1950	
	N.º Ayuntamientos	Población	N.º Ayuntamientos	Población
Menores de 100.....	4	339	2	193
De 101 a 500.....	99	32.066	96	32.460
De 501 a 1.000.....	74	51.761	73	51.985
De 1.001 a 2.000.....	38	54.307	45	59.848
De 2.001 a 3.000.....	9	21.077	12	27.907
De 3.001 a 5.000.....	14	53.060	12	46.079
De 5.001 a 10.000.....	8	60.935	7	48.958
De 10.001 a 20.000.....	3	45.040	2	30.976
Mayores de 20.000.....	1	32.784	1	28.915
TOTALES.....	250	351.639	250	327.321

Del simple examen de los cuadros precedentes se observa que la población residente en municipios menores de 2.000 habitantes representa un 39 por ciento del total, cuando en 1950 era el 44 por ciento; claramente se manifiesta la despoblación en estos pequeños municipios que, por lo general, llevan una vida lánguida sin posibilidades económicas para mejorar substancialmente.

Los municipios de carácter semiurbano, es decir, los comprendidos entre 2.000 y 10.000 habitantes, no han variado en cuanto a número ni porcentaje de habitantes, que es de un 38 por ciento de la población total, pero se produce un desplazamiento hacia los municipios mayores, o sea que disminuyen los de 2 a 3.000 habitantes en beneficio de las aglomeraciones superiores. Por lo general, son estos municipios asiento de una gran actividad comercial e industrial, cabeceras de comarca o centros turísticos y al ofrecer posibilidades de trabajo, se fija en ellos una parte de la inmigración.

Los municipios urbanos, considerando como tales a los mayores de diez mil habitantes representan en cuatro municipios el 23 por ciento del total; diez años antes solamente albergaban el 18 por ciento.

La capital ha experimentado un notable incremento, que hubiera sido mayor si dispusiera de un más extenso término municipal; Olot también aumenta su contenido humano en aceptable proporción, igualmente San Felíu de Guixols, centro turístico de primer orden; en cambio, Figueras, centro comercial y en zona muy rica agrícolamente, no ha experimentado el auge que su situación y posibilidades hacían prever.

EDIFICACION

La construcción rural típica que, aislada o en pequeños grupos, se encuentra en la mayoría de las comarcas gerundenses es el *mas* o *masía*. Su origen es probablemente romano, aunque no falta la opinión que le atribuye naturaleza visigótica.

Basándose en dibujos encontrados en mosaicos y en descripciones de autores coetáneos, se ha llegado al conocimiento de la existencia de dos tipos distintos de *villae romana*. La *villae*-finca, destinada primordialmente a la agricultura, y la *villae*-residencia, a la que, además del fin del aprovechamiento del suelo, se añadía el de morada temporal o permanente del dueño. Ambos tipos constaban de tres cuerpos cúbicos yuxtapuestos: el central, algo más elevado, con patio interior al que se abrían las habitaciones del señor o encargado de la explotación, y los restantes, destinados a cuadras, dependencias y viviendas del servicio. Rodeando este núcleo había buen número de construcciones unidas o diseminadas sobre el terreno, según los casos, para los cultivadores de los predios.

Una general devastación siguió a la invasión de los bárbaros, que, acabada su obra guerrera, se adaptaron, aceptando la superior cultura de los vencidos. La inseguridad de los primeros tiempos fue causa de que se reconstruyeran, fortificándolas, algunas de las antiguas *villae*, estratégicamente situadas, convirtiéndose en *castrum*, castillos, alrededor de los que, buscando su protección, construyeron viviendas los indígenas, a cambio de someterse a las condiciones impuestas por el señor germánico. Es la cuna de muchos de los pueblos actuales.

Los nuevos señores disponen del terreno y medios de defensa, pero carecen de gente apta para roturar los eriales y devolver la fertilidad a los campos, largo tiempo abandonados; para remediar esta situación distribuyen sus posesiones en parcelas denominadas *masadas*, y por corrupción *mas*, entre sus soldados y los nuevos pobladores, para que las trabajen y construyan sus casas; facilitan aperos y se obligan incluso a defenderlas a trueque de entrega de productos y ciertas prestaciones personales, que les convierten en siervos. Al estar vinculados a la tierra se les llama *remenses* (del latín *maneo*, estar) y por trabajar una porción de terreno (*pagus*), *pagesos* (payeses); es el feudalismo.

En la construcción del castillo feudal se atiende preferentemente a

la defensa, gruesos muros y altas torres; el *mas* conserva la tradición visigótica.

Al correr de los tiempos se convierten en hereditarias las posesiones feudales; divididas por sucesivas transmisiones y luchas intestinas, se afloja el férreo dominio sobre las familias payesas, que se multiplican y aumentan su poderío, liberándose de algunas cargas, ya por cesión, ya por redención; en las inmediaciones del *mas* se levantan nuevas edificaciones, más reducidas, para los hijos y familiares, a los que se entrega una porción de terreno a su cargo. Aquél se convierte en el centro de todo el sistema familiar, donde acuden en los peligros y calamidades, con lo que aumenta de proporciones y se provee de medios de resistencia, que en los lugares fronterizos y costeros se robustecen con una torre almenada. Se ha creado la casa *pairal* o solariega.

Las diferencias entre la nobleza y los payeses, alentados por el poder real, que pugnaba por aminorar las prerrogativas de aquéllos, desembocaron en una lucha civil, la guerra de los *remenses*, que a fines del siglo XV dio por resultado la completa liberación de la clase campesina de sus obligaciones feudales, iniciándose la época de máximo esplendor de la *masía* como institución social y económica; tiempos de prosperidad y abundancia, en que hasta las porciones más agrestes estaban cultivadas y habitadas. El engrandecimiento de algunas *masías* impidió su cultivo directo por sus poseedores; sobre los trozos sobrantes se construye una casa y el conjunto, el *mas*, se cede en arrendamiento, aparcería o enfiteusis, a familias necesitadas, que se llaman *masovers* o colonos.

El paso de los estilos románico, gótico y Renacimiento no modifica para nada la forma y distribución de la primitiva estructura visigótica. Unicamente se manifiesta en los arcos de las ventanas —frecuentemente geminadas—, la puerta de entrada y decoración interior. La *masía* es la construcción de grandes proporciones con terrenos extensos y fértiles, vivienda del propietario; el *mas*, la edificación humilde sobre parcelas más reducidas, asiento del colono, y dependiente de aquél. Se reproduce, pues, un estado de cosas, parecido al de los tiempos feudales, aunque en ningún caso la libertad personal queda afectada.

A mediados del siglo XVII declina el esplendor de la *masía*; muchas son asaltadas y saqueadas por los combatientes en las guerras con Francia y de Sucesión, y después, por su aislamiento, resultan presa fácil para las partidas de malhechores que, como consecuencia de aquella profunda convulsión, infestaron el país. El atractivo y la seguridad de las ciudades ocasiona las primeras muestras de absentismo entre las familias acomodadas. Los antiguos payeses, convertidos en hacendados, que no abandonaron sus lares, se desentendieron del agro, cuya explotación dejaron a cargo de mayordomos, colonos o jornaleros con residencia en la propia *masía*. Este éxodo se acentúa en el siglo XIX, a raíz de la guerra napoleónica y de los desoladores efectos de las contiendas carlistas, de manera que en sus postrimerías el abandono es total. Queda roto el ambiente patriarcal que durante tantos siglos había presidido las relaciones entre propietarios y cultivadores, al calor del trato diario y de las vicisitudes comunes, esfumándose paulatinamente las tradiciones, tan cuidadosamente conservadas.

Siendo la *masía* edificio especialmente adaptado a su función, ha venido manteniedo la misma estructura desde remotos tiempos; las diversidades fisiográficas, étnicas y sociales de las distintas comarcas han introducido ligeras variantes sobre la forma común, que permite conocer por su apariencia a cuál de ellas pertenece.

Las casas de la alta montaña, de clima riguroso, son de reducida superficie, compensada por varias plantas; se construyen en las laderas montañosas, orientadas al S., suficientemente aisladas para captar la máxima insolación; no es raro que tengan dos pisos en la fachada y uno sólo en su parte posterior, a consecuencia del desnivel del terreno. Los materiales que intervienen en la construcción son la mampostería ensamblada con mortero de cal y la madera para pisos, tabiques y envigado.

En la baja montaña, donde son raros los espacios llanos, pero que por su régimen lluvioso proporciona abundancia de pastos, la casa se hace esencialmente ganadera, aumenta sus proporciones para dar cobijo en su planta baja a amplias cuadras que ocupan los cuerpos laterales del edificio. El conjunto delimita un patio interior, frecuentemente enlosado, que se utiliza como era, al que se entra por un portalón. La construcción es a base de piedra o cantos rodados unidos con mortero; la madera se emplea para vigas, balcones y escaleras.

En las tierras bajas y llanas del Ampurdán, Gironés y la Selva, de grandes extensiones cultivables y algunos bosques, la explotación es mixta, con el ganado en estabulación permanente o casi permanente. Subsiste la misma disposición descrita, el tejado se hace todavía más abierto, dándole un aspecto achatado a la casa; desaparece el balcón corrido, que se reduce a un único balcón central, y se ensanchan las ventanas.

En la faja litoral, el clima templado y la escasez de lluvias determinan la desaparición del tejado, sustituido por terraza, y del desván o segundo piso. En las mayores y de más abolengo queda un torreón que sirvió de atalaya y defensa contra las incursiones de los piratas berberiscos; en otras, las terrazas se adornan con pérgolas. Predominio absoluto del ladrillo y de encalado exterior.

La casa marinera es, generalmente, de dos plantas. En la inferior se guardan los útiles de pesca, y en la superior la vivienda. Modernamente en las playas y puntos pintorescos de la costa se han edificado gran número de *chalets* y hoteles de los más variados estilos para ser utilizados en el verano.

Quedan reminiscencias de lo que debió ser la casa urbana antigua, en barrios de poblaciones con solera histórica, como Gerona, Besalú, Castelló de Ampurias, Olot, Torroella de Montgrí, etc. Algunos de los cuales, con sus estrechas y empinadas calles, siguen conservando su aspecto medieval. La casa, sin ser muy amplia, era cómoda; en la planta inferior se disponía al taller del artesano o la tienda comercial, y las dos o tres superiores dedicadas a vivienda. La casa señorial, de mayores dimensiones, tenía portal que permitía el acceso de coches hasta un patio interior; a su alrededor, ocupando toda la superficie, cuadras para animales de tiro y silla, cochera, leñeras, bodega y despensa; no faltaba un pozo o cisterna. Del patio arrancaba la escalera principal, de piedra, con pasamanos del mismo material o de hierro forjado, que conducía al piso principal; bellos ventanales góticos o renacentistas daban luz a salones y estancias; en épocas más recientes se sustituyen por balcones esculpidos. Las habitaciones secundarias y para la servidumbre se instalaban en el piso superior. En el siglo XIX, con la desaparición o éxodo de las familias, ha venido la transformación de estas construcciones para convertirlas en pisos, con lo que han perdido buena parte de su carácter.

La edificación urbana actual, a base de cemento o ladrillo, completamente universalizada, carece de todo tipismo y en nada se diferencia de las restantes regiones.

Otro tanto sucede con los edificios industriales; si bien la industria tiene mucha tradición en la provincia, no precisaba de construcciones idóneas, por ser principalmente artesana o afectar a pequeño número de operarios.

Encomendada a profesionales la construcción de las fábricas actuales, se ha buscado su racionalización, creando el edificio funcional, poco influído por las características del territorio, y, por ende, carece de modalidades propias.

TURISMO

Esta provincia es de las más variadas de España en cuanto a su diversidad geográfica y climática; desde los valles de la Cerdaña, Ribas, Camprodón y Olot, cuya contextura los hace comparables a las regiones alpinas, a la maravilla policroma de la zona costera, pasando por las estaciones termales e hidroterápicas de Calda de Malavella, Santa Coloma de Farnés y San Hilario Sacalm, hay siempre en el transcurso del año lugares adecuados para la práctica del deporte, recreo o simplemente descanso de la ocupación cotidiana.

A estos incentivos, antes disfrutados únicamente por los naturales y un contingente muy limitado de personas, unidos a la facilidad de comunicaciones y a la elevación del nivel de vida de las naciones europeas, se debe un incremento de visitantes, principalmente extranjeros, en la estación veraniega, que aumenta de año en año.

Paralelamente al incremento del turismo ha ido creciendo la capacidad hotelera para acomodación de las personas que nos visitan. A lo largo de la costa se han construido a ritmo febril gran número de hoteles, alojamientos y torres particulares, amén de obras de reforma de los existentes, que si en un principio se ubicaban en las playas y lugares de fama reconocida, al ir escaseando los terrenos, han motivado la urbanización de otros sectores incluso alejados del mar.

A los turistas cuyo objetivo es pasar sus vacaciones en la Costa o Montaña deben añadirse los que la conocen en tránsito a otras zonas nacionales y que acceden a ellas por carretera a través de la aduana de La Junquera o mediante ferrocarril por la aduana de Port-Bou.

Los viajeros entrados por la frontera se estiman en más de tres millones, correspondiendo el máximo al mes de agosto, con ochocientos mil, seguido a poca distancia por julio; en orden decreciente, junio y septiembre; se alcanza el mínimo en febrero.

La capacidad hotelera está cifrada en 912 hospedajes, con 20.525 habitaciones, de los que 280, con 4.896 habitaciones, están en el interior de la provincia. A estas cifras deben incrementarse ocho mil torres particulares que se ceden en arrendamiento por temporada, o por meses aislados. Durante julio y agosto, buen contingente de casas de particulares, incluso a varios kilómetros tierra adentro, alquilan habitaciones de su vivienda para satisfacer a la extraordinaria demanda.

De unos años a esta parte han aumentado los terrenos dedicados a campamentos públicos de turismo *(campings)*, que consisten en lugares acotados provistos de agua y servicios donde en sus propias tiendas de campaña o alojamientos móviles *(roulottes)* se acomodan los ocupantes, satisfaciendo un precio por persona y día de permanencia. De éstos, hay 70 autorizados, algunos con capacidad superior a las 1.000 personas, y los ocupan las clases menos acomodadas.

También constituyen innovación reciente los apartamentos o *bungalow*, vivienda de reducidas dimensiones, amuebladas con destino a familias de cuatro o cinco personas, que se alquilan por quincenas. Generalmente, sus ocupantes proceden de Agencias de turismo que cuidan del transporte y de que a la llegada encuentren el apartamiento listo para su uso.

El impacto que este turismo ha producido en los habitantes ha sido enorme. Proliferan, además de las empresas más o menos relacionadas con el ramo de la construcción, los bares, restaurantes, espectáculos, clubs nocturnos, comercios de artículos típicos, etc., que tienen abundante trabajo en los meses centrales del verano y dan ocupación a gran número de personas. Es significativo que los ingresos por turismo se cifran en cerca de los trescientos millones de dólares anuales.

El turismo invernal, de mucho menor volumen, se concentra en las estaciones de Nuria y La Molina para los amantes de la práctica de los deportes de nieve, y también en los lugares abrigados de la Costa para aquellos que prefieren el sol y las temperaturas benignas. Va arraigando la costumbre de pasar los fines de semana fuera de las ciudades, por cuya causa buen número de hoteles se mantienen abiertos durante todo el año, si bien la regla general es que permanezcan en servicio desde mayo a octubre.

FILOLOGIA

El lenguaje hablado en la totalidad de la provincia es el catalán, procedente de la corrupción del latín; era idioma de la antigua confederación catalanoaragonesa; por lo tanto, su influjo en la toponimia es evidente. Damos a continuación los equivalentes castellanos a los vocablos más frecuentes que se han respetado en el actual Nomenclátor.

Abaix, *baix* o *avall* (abajo).—*Amunt*, *munt* o *dalt* (arriba).—*Arch* (arcos).—*Arenys* (arenales).—*Arols* (almácigas).—*Ars* (arce).—*Bach* (sombrío).—*Baga* (umbría).—*Blanch* (blanco).—*Boscos* (bosques).—*Bosch* (bosque).—*Bruch* (brezo).—*Bruguera* (brezal).—*Can* (casa).—*Cap* (cabeza, extremo).—*Carrer* (calle).—*Castell* (castillo).—*Cinch* (cinco).—*Claus* (clavos).—*Clot* (hoyo).—*Colomer* (palomar).—*Corb* o *corp* (cuervo).—*Creu* (cruz).—*Cuch* (gusano).—*Dels* (de los).—*D'en* (del señor).—*Estany* (estanque).—*Farga* (herrería).—*Farina* (harina).—*Ferreríes* (herrerías).—*Fonts* (fuentes).—*Formiga* (hormiga).—*Forn* (horno).—*Garriga* (carrascal).—*Horta* (huerta).—*Herms* (yermo).—*Hostal* (mesón).—*Hostalets* (pequeño mesón).—*Llansas* (lanzas).—*Llop* (lobo).—*Magre* (flaco).—*Moll* (molino).—*Monjo* (monje).—*Mont* (monte).—*Nou* (nuevo).—*Pagés* (payés, labrador).—*Palau* (palacio).—*Pedreres* (canteras).—*Picant* (lo que escuece, picante; se aplica a las aguas aciduladas).—*Pins* (pinos).—*Pla* (llano).—*Plana* (llanura).—*Planasa* (muy llana).—*Pont* (puente).—*Princep* (príncipe).—*Pudosa* (hediente).—*Puig* (pico, picacho).—*Pujals* (montadero).—*Rajolería* (ladrillería).—*Recó* (rincón).—*Rech* (reguero, canal).—*Rieral* (arroyo).—*Riu* (río).—*Roig* (rojo).—*Sauleda* (saucedal).—*Soch* (leño).—*Soley* (solana).—*Sorreras* (arenales).—*Sot* (hondonada).—*Sureda* (alcornocal).—*Torín* (toril).—*Vall* (valle).—*Vehinat* (grupo de casas de labor u otras viviendas unidas o relativamente próximas entre sí).—*Vella* (vieja, antigua).—*Vent* (viento).

CENSO DE LA POBLACION Y DE LAS VIVIENDAS DE ESPAÑA DE 1960

NOMENCLATOR DE LA PROVINCIA DE GERONA

Erratas advertidas

Página	Columna	Línea	Dice	Debe decir
20	1	11	Buscarás	Buscarés
21	1	44	Palagret	Palegret
23	1	18	dells	dels
24	5	7	02	202
25	14	19	33	—
25	16	19	33	—
25	18	19	169	—
25	19	19	90	—
25	20	19	79	—
25	14	20	31	33
25	16	20	31	33
25	18	20	149	169
25	19	20	74	90
25	20	20	75	79
25	14	21	29	31
25	16	21	28	31
25	17	21	1	—
25	18	21	118	149
25	19	21	59	74
25	20	21	59	75
25	14	22	20	29
25	16	22	20	28
25	17	22	—	1
25	18	22	94	118
25	19	22	42	59
25	20	22	52	59
25	14	23	—	20
25	16	23	—	20
25	18	23	—	94
25	19	23	—	42
25	20	23	—	52
26	1	1	Frecixanet	Freixanet
26	1	28	Creixa	Greixa
28	1	24	Vehinat de Cauix	Vehinat de Gáuix
36	1	25	Ancias (Las)	Ansias (Las)
44	1	12	Brioll	Briolf
45	6	15	—	106
45	6	16	—	56
45	6	17	—	59
45	6	18	—	221
45	6	19	11	1.143

Provincia de GERONA

Comprende esta provincia los siguientes municipios, por partidos judiciales

Partido de Bisbal (La)

Bagur.
Bisbal (La).
Calonge.
Casavélls.
Castell de Ampurdá.
Castillo de Aro.
Corsá.
Cruilles.
Foixá.
Fontanillas.
Fonteta.
Gualta.
Monélls.
Montrás.
Palafrugell.
Palamós.
Palau-Sator.
Pals.
Parlabá.
Pera (La).
Peratallada.
Regencós.
Rupiá.
San Felíu de Guixols.
San Sadurní.
Santa Cristina de Aro.
Serra de Daró.
Tallada (La).
Torrent.
Torroella de Montgrí.
Ultramort.
Ullá.
Ullestret.
Vall-Llobrega.
Vulpellach.

Partido de Figueras

Agullana.
Albañá.
Alfar.
Aviñonet de Puig Ventós.
Bajol (La).
Borrassá.
Buadella.
Cabanas.
Cabanellas.
Cadaqués.
Cantallops.
Capmany.
Castelló de Ampurias.
Cistella.
Ciurana.
Colera.
Crespiá.
Darníus.
Dosquers.
Espolla.
Figueras.
Fortiá.
Garrigás.
Garriguella.
Junquera (La).
Lladó.
Llansá.
Llers.
Masarach.
Massanet de Cabrenys.
Mollet de Perelada.
Navata.
Ordís.
Palau de Santa Eulalia.
Palau-Sabardera.
Pau.
Pedret y Marsá.
Perelada.
Pont de Molíns.
Pontós.
Port-Bou.
Puerto de la Selva.
Rabós.
Riumórs.
Rosas.
San Clemente Sasebas.
San Lorenzo de la Muga.
San Miguel de Fluviá.
San Pedro Pescador.
Santa Leocadia de Algama.
Selva de Mar.
Tarabaus.
Terradas.
Torroella de Fluviá.
Vilabertrán.
Vilafant.
Vilajuiga.
Vilamacolum.
Vilamalla.
Vilamaniscle.
Vilanant.
Vilanova de la Muga.
Vilasacra.
Vilatenim.
Viure.

Partido de Gerona

Aiguaviva.
Albons.
Amer.
Armentera.
Bañolas.
Báscara.
Bellcaire.
Bescanó.
Bordils.
Camós.
Campllonch.
Canet de Adri.
Cassá de la Selva.
Celrá.
Cerviá de Ter.
Colomés.
Cornellá de Terri.
Escala (La).
Esponellá.
Flassá.
Fontcuberta.
Fornélls de la Selva.
Garrigolas.
GERONA.
Jafre.
Juyá.
Llagostera.
Llambillas.
Madremaña.
Mediñá.
Palau-Sacosta.
Palol de Rebardit.
Porquera.
Quart.
Salt.
San Andrés del Terri.
San Daniel.
San Gregorio.
San Jordi Desvalls.
San Juan de Mollet.
San Julián de Ramis.
San Martín de Llémana.
San Martivell.
San Mori.
Santa Eugenia de Ter.
Sarriá de Ter.
Saus.
Seriñá.
Ventalló.
Verges.
Vilablareix.
Viladeséns.
Vilademat.
Vilademuls.
Vilahur.
Vilopríu.

Partido de Olot

Argelaguer.
Baget.
Bas.
Bassagoda.
Batet.
Besalú.
Beuda.
Castellfullit de la Roca.
Juanetas.
Mayá de Moncal.
Mieras.
Montagut.
Oix.
Olot.
Pila (La).
Planas (Las).

Presas (Las).
Riudaura.
Salas de Llierca.
San Felíu de Pallaróls.
San Ferreol.
San Jaime de Llierca.
San Miguel de Campmajor.
San Privat de Bas.
San Salvador de Viaña.
Sant Aniol de Finestras.
Sant Joant les Fonts.
Santa Pau.
Tortellá.
Vall de Vianya.

Partido de Puigcerdá

Alp.
Bolvir.
Caixáns.
Campdevánol.
Campellas.
Camprodón.
Carálps.
Das.
Freixanet.
Ger.
Gombreny.
Guils de Cerdaña.
Isóbol.
Llanás.
Llivia.
Llosas (Las).
Maranges.
Molló.
Ogassa.
Palmerola.
Pardinas.
Parroquia de Ripoll.
Planolas.
Puigcerdá.
Ribas de Freser.
Ripoll.
San Juan de las Abadesas.
San Pablo de Seguries.
Setcasas.
Tosas.
Urtg.
Urús.
Vallfogona.
Vidrá.
Viladonja.
Vilallonga de Ter.
Vilallovent.

Partido de Santa Coloma de Farnés

Anglés.
Arbucias.
Blanes.
Breda.
Bruñola.
Caldas de Malavella.
Cladélls.
Espinelvas.
Hostalrichs.
Lloret de Mar.
Massanas.
Massanet de la Selva.
Osor.
Riélls.
Riudarenas.
Riudellóts de la Selva.
San Andrés Salou.
San Felíu de Buixalleu.
San Hilario Sacalm.
Santa Coloma de Farnés.
Sellera de Ter (La).
Sils.
Susqueda.
Tossa.
Vidreras.
Viladrau.
Viloví de Oñar.

TOTAL DE LA PROVINCIA

Partidos judiciales..... 6 **Municipios**..... 250

MUNICIPIO (Superficie km²) / SUBDIVISION / — / Entidad singular	CATEGORIA	Distancias — Km. (1)	Altitud (si hay placa oficial u otra información veraz) — m.	POBLACION DERECHO	POBLACION HECHO	EN EDIFICACIONES AGRUPADAS: NUMERO DE Viviendas	NUMERO DE Alojamientos o albergues	NUMERO DE HOGARES Privados	NUMERO DE HOGARES Colectivos	POBLACION RESIDENTE HABITUAL (2) Total	Varones	Mujeres	EN EDIFICACIONES DISEMINADAS: NUMERO DE Viviendas	NUMERO DE Alojamientos o albergues	NUMERO DE HOGARES Privados	NUMERO DE HOGARES Colectivos	POBLACION RESIDENTE HABITUAL (2) Total	Varones	Mujeres
AGULLANA (27,39)																			
Agullana (capital)	Lugar	59,0	166	864	838	225	—	219	1	672	313	359	43	—	38	—	169	96	73
Estrada (La)	Aldea	2,0	..	62	59	14	—	13	—	59	27	32	—	—	—	—	—	—	—
TOTALES				926	897	239	—	232	1	731	340	391	43	—	38	—	169	96	73
AIGUAVIVA (13,91)																			
Aiguaviva (capital)	Lugar	7,0	169	64	64	—	—	—	—	—	—	—	16	—	16	—	64	32	32
Güell	Caserío	0,5	—	131	129	—	—	—	—	—	—	—	25	—	25	—	129	63	66
Marrochs	Caserío	0,8	—	31	31	—	—	—	—	—	—	—	7	—	7	—	31	12	19
Mediodía	Caserío	1,0	—	169	169	—	—	—	—	—	—	—	28	—	28	—	169	84	85
Puigtorrat	Caserío	1,0	—	144	143	—	—	—	—	—	—	—	27	—	27	—	143	67	76
Rajolería	Caserío	2,5	—	50	50	—	—	—	—	—	—	—	8	—	8	—	50	26	24
TOTALES				589	586	—	—	—	—	—	—	—	111	—	111	—	586	284	302
ALBAÑA (27,49)																			
Albañá (capital)	Lugar	61,5	239	119	98	40	—	32	—	96	48	48	—	—	—	—	—	—	—
Carbonills	Caserío	7,0	..	31	31	—	—	—	—	—	—	—	7	—	7	—	29	17	12
Molino de Abajo	Caserío	1,1	..	28	26	—	—	—	—	—	—	—	8	—	7	—	26	15	11
Molino de Arriba	Caserío	6,0	..	38	41	—	—	—	—	—	—	—	10	—	9	—	41	24	17
TOTALES				216	196	40	—	32	—	96	48	48	25	—	23	—	96	56	40
ALBONS (11,18)																			
Albóns (capital)	Lugar	33,0	25	593	577	145	—	146	—	564	293	271	—	—	—	—	—	—	—
TOTALES				593	577	145	—	146	—	564	293	271	—	—	—	—	—	—	—
ALFAR (9,08)																			
Alfar (capital)	Lugar	41,0	44	265	254	70	—	68	—	253	133	120	—	—	—	—	—	—	—
Aválla (Los)	C. labor.	3,0	..	18	18	—	—	—	—	—	—	—	3	—	3	—	18	7	11
Boscos (Los)	C. labor.	1,5	..	12	12	—	—	—	—	—	—	—	3	—	3	—	12	6	6
Manol	C. labor.	2,5	..	8	8	—	—	—	—	—	—	—	2	—	2	—	8	3	5
Mansos Bordas	C. labor.	1,5	..	17	18	—	—	—	—	—	—	—	3	—	3	—	17	11	6
Molino de la Torre	C. labor.	2,5	..	13	12	—	—	—	—	—	—	—	3	—	4	—	12	6	6
Oliva (La)	Caserío	0,4	..	61	59	19	—	18	—	59	33	26	—	—	—	—	—	—	—
Olivos de Francia	C. labor.	3,5	..	25	25	—	—	—	—	—	—	—	4	—	4	—	25	10	15
Plans de Alfar	C. labor.	2,0	..	9	7	—	—	—	—	—	—	—	2	—	2	—	7	4	3
Plans de Pagés	C. labor.	0,6	..	9	9	—	—	—	—	—	—	—	3	—	3	—	9	6	3
Puente del Príncipe	C. labor.	2,5	..	16	16	—	—	—	—	—	—	—	4	—	4	—	16	8	8
TOTALES				453	438	89	—	86	—	312	166	146	27	—	28	—	124	61	63
ALP (44,25)																			
Alp (capital)	Lugar	147,5	1.158	537	527	253	—	145	1	527	253	274	—	—	—	—	—	—	—
Molina (La)	Caserío	7,0	..	137	137	—	—	—	—	—	—	—	71	—	36	—	137	74	63
TOTALES				674	664	253	—	145	1	527	253	274	71	—	36	—	137	74	63
AMER (49,85)																			
Amer (capital)	Villa	24,0	186	1.806	1.757	507	—	481	2	1.756	854	902	—	—	—	—	—	—	—
Bonmatí	Lugar	8,0	..	473	464	134	—	134	—	462	207	255	—	—	—	—	—	—	—

(1) A la capital municipal, para ésta a la de la provincia y para ésta a Madrid.
(2) Por ser un concepto diferente, el total de la población residente habitual puede ser distinto del de la población de Derecho o de Hecho.

Provincia de GERONA

MUNICIPIO (Superficie km.²) SUBDIVISION — Entidad singular	CATEGORIA	Distancias — Km.	Altitud (si hay placa oficial u otra información veraz) — m.	POBLACION DERECHO	POBLACION HECHO	EN EDIFICACIONES AGRUPADAS: NUMERO DE Viviendas	NUMERO DE Alojamientos o albergues	NUMERO DE HOGARES Privados	NUMERO DE HOGARES Colectivos	POBLACION RESIDENTE HABITUAL Total	Varones	Mujeres	EN EDIFICACIONES DISEMINADAS: NUMERO DE Viviendas	NUMERO DE Alojamientos o albergues	NUMERO DE HOGARES Privados	NUMERO DE HOGARES Colectivos	POBLACION RESIDENTE HABITUAL Total	Varones	Mujeres
Costa de Santa Brígida	Caserío...	2,0	..	154	152	—	—	—	—	—	—	—	36	—	36	—	152	78	74
Lloret Salvatge	Caserío...	7,0	..	68	149	—	—	—	—	—	—	—	11	1	11	1	149	123	26
Palou	Caserío...	2,0	..	123	119	—	—	—	—	—	—	—	27	—	27	—	119	64	55
San Clemente de Amer	Lugar....	3,0	..	211	204	—	—	—	—	—	—	—	44	—	44	—	204	111	93
San Genís	Caserío...	6,0	..	331	324	—	—	—	—	—	—	—	11	—	11	—	54	26	28
San Julián del Llor...	Lugar....	6,0	..	56	53	37	—	36	—	141	71	70	41	—	41	—	183	89	94
Vehinat de la Junquera	Caserío...	3,0	..	80	80	—	—	—	—	—	—	—	16	—	16	—	80	44	36
Vehinat del Colomer..	Caserío...	4,0	..	49	46	—	—	—	—	—	—	—	17	—	13	—	53	25	28
Vehinat del Mont.....	Caserío...	3,0	..	54	54	—	—	—	—	—	—	—	9	—	9	—	46	23	23
TOTALES.....				3.405	3.402	678	—	651	2	2.359	1.132	1.227	212	1	203	1	1.040	583	457
ANGLES (16,06)																			
Anglés (capital).....	Villa.....	17,0	181	3.558	3.518	884	—	894	2	3.518	1.667	1.851	—	—	—	—	—	—	—
Cuch.....	Barrio....	0,5	..	63	63	16	—	18	—	63	30	33	—	—	—	—	—	—	—
Farga (La).....	Barrio....	0,6	..	76	76	17	—	20	—	76	37	39	—	—	—	—	—	—	—
Plademont.....	Caserío...	1,0	..	240	240	—	—	—	—	—	—	—	55	—	58	—	240	131	109
Pladevall.....	Caserío...	0,7	..	93	91	—	—	—	—	—	—	—	15	—	19	—	91	44	47
San Amáns.....	Caserío...	3,0	..	38	38	—	—	—	—	—	—	—	7	—	8	—	38	20	18
Santa Bárbara.....	Santuario.	6,0	..	—	—	—	—	—	—	—	—	—	—	—	—	—	—	—	—
TOTALES.....				4.068	4.026	917	—	932	2	3.657	1.734	1.923	77	—	85	—	369	195	174
ARBUCIAS (86,94)							..												
Arbucias (capital).....	Villa.....	53,5	291	2.667	2.617	760	—	703	2	2.616	1.305	1.311	—	—	—	—	—	—	—
Joanet.....	Lugar....	5,5	..	191	187	—	—	—	—	—	—	—	38	—	37	—	187	94	93
Vehinat de Cerdans...	Caserío...	9,3	..	31	39	—	—	—	—	—	—	—	9	—	9	—	39	19	20
Vehinat de la Janeta ..	Caserío...	5,0	..	160	159	—	—	—	—	—	—	—	37	—	34	—	159	81	78
Vehinat del Rieral....	Caserío...	2,0	..	213	209	—	—	—	—	—	—	—	43	—	41	—	210	113	97
Vehinat del Vidal	Caserío...	5,0	..	312	309	—	—	—	—	—	—	—	66	—	66	—	309	162	147
Vehinat de Lliors.....	Caserío...	8,0	..	316	314	—	—	—	—	—	—	—	64	—	62	—	314	160	154
TOTALES.....				3.890	3.834	760	—	703	2	2.616	1.305	1.311	257	—	249	—	1.218	629	589
ARGELAGUER (12,73)																			
Argelaguer (capital)...	Lugar....	36,0	183	377	362	123	—	110	—	362	172	190	—	—	—	—	—	—	—
Guilar.....	Caserío...	3,0	..	20	20	—	—	—	—	—	—	—	4	—	4	—	20	12	8
Hostalnou de Llierca..	Caserío...	2,8	..	61	60	—	—	—	—	—	—	—	17	—	17	—	60	32	28
San Sebastián.....	Caserío...	0,3	..	23	23	—	—	—	—	—	—	—	6	—	6	—	23	11	12
Santa Magdalena.....	Caserío...	3,8	..	33	33	—	—	—	—	—	—	—	9	—	9	—	33	18	15
Tapiolas.....	Caserío...	2,8	..	70	67	—	—	—	—	—	—	—	14	—	14	—	67	34	33
TOTALES.....				584	565	123	—	110	—	362	172	190	50	—	50	—	203	107	96
ARMENTERA (5,67)																			
Armentera (capital)...	Villa.....	39,0	7	1.009	1.003	273	—	260	—	952	462	490	8	—	8	—	31	16	15
TOTALES.....				1.009	1.003	273	—	260	—	952	462	490	8	—	8	—	31	16	15
AVIÑONET DE PUIG VENTOS (12,36)																			
Aviñonet de Puig Ventos (capital).....	Lugar....	43,0	70	331	327	97	—	98	—	331	164	167	—	—	—	—	—	—	—
Tres Casas.....	Caserío...	2,0	..	43	43	—	—	—	—	—	—	—	7	—	10	—	43	25	18
Vehinat de Santa Eugenia.....	Caserío...	1,5	..	41	41	—	—	—	—	—	—	—	10	—	10	—	41	18	23
TOTALES.....				415	411	97	—	98	—	331	164	167	17	—	20	—	84	43	41

MUNICIPIO (Superficie km.²) / SUBDIVISION / — / Entidad singular	CATEGORIA	Distancias — Km.	Altitud (si hay placa oficial u otra información veraz) — m.	POBLACION DERECHO	POBLACION HECHO	EN EDIFICACIONES AGRUPADAS: NUMERO DE Viviendas	NUMERO DE Alojamientos o albergues	NUMERO DE HOGARES Privados	NUMERO DE HOGARES Colectivos	POBLACION RESIDENTE HABITUAL Total	POBLACION RESIDENTE HABITUAL Varones	POBLACION RESIDENTE HABITUAL Mujeres	EN EDIFICACIONES DISEMINADAS: NUMERO DE Viviendas	NUMERO DE Alojamientos o albergues	NUMERO DE HOGARES Privados	NUMERO DE HOGARES Colectivos	POBLACION RESIDENTE HABITUAL Total	POBLACION RESIDENTE HABITUAL Varones	POBLACION RESIDENTE HABITUAL Mujeres
BAGET																			
(49,07)																			
Baget (capital)	Lugar.	88,0	541	68	65	21	—	21	—	65	27	38	—	—	—	—	—	—	—
Bestracá	Caserío	7,0	..	9	9	—	—	—	—	—	—	—	1	—	1	—	9	6	3
Caserío del Llierca	Caserío	4,0	..	71	70	—	—	—	—	—	—	—	15	—	15	—	70	33	37
Rocabruna	Caserío	7,0	..	160	153	—	—	—	—	—	—	—	42	—	42	—	153	75	78
Salarsa	Caserío	5,0	..	42	42	—	—	—	—	—	—	—	8	—	8	—	42	24	18
TOTALES				350	339	21	—	21	—	65	27	38	66	—	66	—	274	138	136
BAGUR																			
(20,64)																			
Bagur (capital)	Villa	44,5	200	1.148	1.146	321	—	317	2	1.146	576	570	—	—	—	—	—	—	—
Esclañá	Lugar.	5,2	..	261	261	—	—	—	—	—	—	—	57	—	70	—	261	136	125
Playa de Aiguablava	Poblado	4,7	..	5	5	—	—	—	—	—	—	—	6	—	2	—	5	3	2
Playa de Aiguafreda	Poblado	2,7	..	3	3	—	—	—	—	—	—	—	1	—	1	—	3	2	1
Playa de Fornells	Poblado	2,7	..	50	50	—	—	—	—	—	—	—	15	—	13	—	50	26	24
Playa de la Riera	Poblado	2,2	..	24	24	19	—	5	—	24	15	9	—	—	—	—	—	—	—
Playa de la Tuna	Poblado	2,4	..	16	16	—	—	—	—	—	—	—	25	—	4	—	16	8	8
TOTALES				1.507	1.505	340	—	322	2	1.170	591	579	104	—	90	—	335	175	160
BAJOL (LA)																			
(4,66)																			
Bajol (La) (capital)	Lugar.	66,0	546	132	131	34	—	34	—	106	55	51	5	—	5	—	25	14	11
TOTALES				132	131	34	—	34	—	106	55	51	5	—	5	—	25	14	11
BAÑOLAS																			
(10,89)																			
Bañolas (capital)	Ciudad.	17,5	172	7.709	7.531	1.988	—	1.899	22	7.492	3.546	3.946	—	—	—	—	—	—	—
Can Puig	Caserío	1,0	..	45	45	—	—	—	—	—	—	—	10	—	10	—	45	21	24
Font Pudosa	Balneario	0,7	..	33	33	—	—	—	—	—	—	—	8	—	8	—	33	18	15
Guémol	Aldea	0,3	..	47	47	—	—	—	—	—	—	—	13	—	13	—	47	24	23
Lió	Caserío	1,0	..	57	56	—	—	—	—	—	—	—	8	1	9	—	56	29	27
Mas Usall	Caserío	1,8	..	86	85	—	—	—	—	—	—	—	16	—	17	—	85	43	42
Mata	Arrabal	0,7	..	170	170	43	—	38	—	170	84	86	—	—	—	—	—	—	—
Puigpalter	Aldea	2,0	..	108	108	—	—	—	—	—	—	—	19	—	19	—	108	63	45
TOTALES				8.255	8.075	2.031	—	1.937	22	7.662	3.630	4.032	74	1	76	—	374	198	176
BAS																			
(22,86)																			
Bas (capital)	Lugar.	46,0	475	569	557	170	—	156	1	557	265	292	—	—	—	—	—	—	—
Derecha del Fluviá	Caserío	2,1	..	109	106	—	—	—	—	—	—	—	23	—	22	—	106	54	52
Hostalets de Bas	Aldea	2,2	..	212	210	59	—	59	—	208	103	105	—	—	—	—	—	—	—
Izquierda del Fluviá	Caserío	2,5	..	203	202	—	—	—	—	—	—	—	46	—	45	—	202	105	97
Serra (La)	Caserío	1,5	..	157	150	—	—	—	—	—	—	—	38	—	34	—	150	75	75
Vilallonga	Caserío	1,0	..	215	212	—	—	—	—	—	—	—	52	—	44	—	212	108	104
TOTALES				1.465	1.437	229	—	215	1	765	368	397	159	—	145	—	670	342	328
BASCARA																			
(17,28)																			
Báscara (capital)	Villa	23,0	66	488	469	132	—	126	—	448	225	223	5	—	5	—	22	13	9
Calabuig	Lugar.	2,0	..	151	149	18	—	17	—	79	41	38	16	—	16	—	70	36	34
Orriols	Lugar.	4,0	..	213	207	17	—	14	—	56	25	31	34	—	33	—	150	78	72
TOTALES				852	825	167	—	157	—	583	291	292	55	—	54	—	242	127	115

Provincia de GERONA

MUNICIPIO (Superficie km.²) SUBDIVISION — Entidad singular	CATEGORIA	Distancias — Km.	Altitud (si hay placa oficial u otra información veraz) — m.	POBLACION DERECHO	POBLACION HECHO	EN EDIFICACIONES AGRUPADAS: NUMERO DE Viviendas	NUMERO DE Alojamientos o albergues	NUMERO DE HOGARES Privados	NUMERO DE HOGARES Colectivos	POBLACION RESIDENTE HABITUAL Total	POBLACION RESIDENTE HABITUAL Varones	POBLACION RESIDENTE HABITUAL Mujeres	EN EDIFICACIONES DISEMINADAS: NUMERO DE Viviendas	NUMERO DE Alojamientos o albergues	NUMERO DE HOGARES Privados	NUMERO DE HOGARES Colectivos	POBLACION RESIDENTE HABITUAL Total	POBLACION RESIDENTE HABITUAL Varones	POBLACION RESIDENTE HABITUAL Mujeres
BASSAGODA (65,85)																			
Bassagoda (capital)	Lugar.	72,0	840	32	36	—	—	—	—	—	—	—	6	1	7	—	36	13	23
Cursuvell	Caserío	1,0	..	11	12	—	—	—	—	—	—	—	5	—	4	—	12	9	3
Llorona	Caserío	5,0	..	65	60	—	—	—	—	—	—	—	28	—	18	—	60	36	24
Pincaró	Caserío	4,0	..	1	5	—	—	—	—	—	—	—	3	—	2	—	5	3	2
Rivelles	Caserío	5,0	..	12	15	—	—	—	—	—	—	—	6	—	4	—	15	6	9
Sous	Caserío	10,0	..	10	10	—	—	—	—	—	—	—	4	—	2	—	10	7	3
TOTALES				131	138	—	—	—	—	—	—	—	52	1	37	—	138	74	64
BATET (8,73)																			
Batet (capital)	Lugar.	59,0	658	—	—	—	—	—	—	—	—	—	—	—	—	—	—	—	—
Vehinat de Abajo	Caserío	2,3	..	289	284	—	—	—	—	—	—	—	63	—	63	—	288	146	142
Vehinat de Arriba	Caserío	2,1	..	213	195	—	—	—	—	—	—	—	46	—	46	—	205	100	105
TOTALES				502	479	—	—	—	—	—	—	—	109	—	109	—	493	246	247
BELLCAIRE (13,16)																			
Bellcaire (capital)	Lugar.	33,0	35	534	524	120	—	112	—	387	202	185	30	—	30	—	133	71	62
TOTALES				534	524	120	—	112	—	387	202	185	30	—	30	—	133	71	62
BESALU (4,81)																			
Besalú (capital)	Villa	31,0	151	1.153	1.139	389	—	348	3	1.099	513	586	—	—	—	—	—	—	—
Corral (El)	Caserío	1,0	..	65	67	—	—	—	—	—	—	—	21	—	18	—	64	26	38
Puente (El)	Caserío	0,2	..	26	26	—	—	—	—	—	—	—	5	—	5	—	24	11	13
Racolta (La)	Caserío	1,0	..	41	40	—	—	—	—	—	—	—	10	—	10	—	35	18	17
TOTALES				1.285	1.272	389	—	348	3	1.099	513	586	36	—	33	—	123	55	68
BESCANO (36,73)																			
Arrabal (El)	Barrio	1,0	..	151	151	40	—	40	—	151	78	73	—	—	—	—	—	—	—
Bescanó (capital)	Lugar.	7,0	102	926	924	240	—	240	—	924	454	470	—	—	—	—	—	—	—
Estañol	Lugar.	5,0	..	410	410	—	—	—	—	—	—	—	86	—	85	1	410	200	210
Montfullá	Lugar.	1,0	..	185	185	—	—	—	—	—	—	—	41	—	41	—	185	88	97
Ribas	Caserío	1,3	..	205	203	—	—	—	—	—	—	—	43	—	43	—	203	101	102
Vilanna	Lugar.	5,0	..	639	639	—	—	—	—	—	—	—	138	—	138	—	639	310	329
TOTALES				2.516	2.512	280	—	280	—	1.075	532	543	308	—	307	1	1.437	699	738
BEUDA (35,74)																			
Beuda (capital)	Lugar.	35,5	338	184	182	5	—	5	—	17	12	5	39	—	38	—	165	89	76
Lligordá	Lugar.	2,2	..	61	58	—	—	—	—	—	—	—	14	—	12	—	58	32	26
Palera	Aldea	2,4	..	44	43	—	—	—	—	—	—	—	10	—	10	—	43	27	16
Sagaró	Lugar.	3,5	..	102	97	—	—	—	—	—	—	—	29	—	22	—	97	48	49
TOTALES				391	380	5	—	5	—	17	12	5	92	—	82	—	363	196	167
BISBAL (LA) (15,50)																			
Bisbal (La) (capital)	Ciudad.	28,5	39	5.274	5.194	1.396	—	1.413	4	5.200	2.488	2.712	—	—	—	—	—	—	—
San Pol	Lugar.	6,0	..	81	81	—	—	—	—	—	—	—	23	—	24	—	81	39	42
TOTALES				5.355	5.275	1.396	—	1.413	4	5.100	2.488	2.712	23	—	24	—	81	39	42

MUNICIPIO (Superficie km²) / SUBDIVISION / — / Entidad singular	CATEGORIA	Distancias — Km.	Altitud (si hay placa oficial u otra información veraz) — m.	POBLACION DERECHO	POBLACION HECHO	EN EDIFICACIONES AGRUPADAS: NUMERO DE Viviendas	NUMERO DE Alojamientos o albergues	NUMERO DE HOGARES Privados	NUMERO DE HOGARES Colectivos	POBLACION RESIDENTE HABITUAL Total	Varones	Mujeres	EN EDIFICACIONES DISEMINADAS: NUMERO DE Viviendas	NUMERO DE Alojamientos o albergues	NUMERO DE HOGARES Privados	NUMERO DE HOGARES Colectivos	POBLACION RESIDENTE HABITUAL Total	Varones	Mujeres
BLANES (17,84)																			
Blanes (capital)	Villa	41,0	13	9.290	9.256	2.231	—	2.040	5	8.435	4.223	4.212	127	46	170	—	828	423	405
Estación (La)	Barrio	3,0	..	84	84	18	3	20	1	84	39	45	—	—	—	—	—	—	—
S. A. F. A.	Barrio	3,8	..	150	152	35	—	34	1	150	75	75	—	—	—	—	—	—	—
TOTALES				9.524	9.492	2.284	3	2.094	7	8.669	4.337	4.332	127	46	170	—	828	423	405
BOLVIR (10,61)																			
Arrabal del Castillo	Caserío	0,3	..	63	60	—	—	—	—	—	—	—	17	—	17	—	63	32	31
Bolvir (capital)	Lugar	152,5	1.145	197	196	50	—	51	—	197	97	100	—	—	—	—	—	—	—
Talltorta	Aldea	2,0	..	43	42	—	—	—	—	—	—	—	11	—	11	—	43	18	25
Torre del Remedio	Quinta	0,3	..	—	—	—	—	—	—	—	—	—	1	—	—	—	—	—	—
TOTALES				303	298	50	—	51	—	197	97	100	29	—	28	—	106	50	56
BORDILS (7,26)																			
Bordils (capital)	Lugar	13,0	42	626	604	166	—	161	—	620	295	325	—	—	—	—	—	—	—
Carretera	Barrio	1,0	..	310	295	78	—	77	—	296	157	139	—	—	—	—	—	—	—
Molino	Barrio	1,0	..	73	70	—	—	—	—	—	—	—	14	—	14	—	73	40	33
Risech	Barrio	1,0	..	65	64	—	—	—	—	—	—	—	16	—	14	—	64	33	31
TOTALES				1.074	1.033	244	—	238	—	916	452	464	30	—	28	—	137	73	64
BORRASSA (9,36)																			
Borrassá (capital)	Lugar	34,5	73	519	515	123	—	123	—	490	248	242	5	—	5	—	27	13	14
Creixell	Barrio	1,2	..	91	91	—	—	—	—	—	—	—	21	—	21	—	91	45	46
Vilamorell	Caserío	1,2	..	26	26	—	—	—	—	—	—	—	5	—	5	—	26	14	12
TOTALES				636	632	123	—	123	—	490	248	242	31	—	31	—	144	72	72
BREDA (5,09)																			
Barrio del Cementerio	C. labor.	0,4	..	16	16	—	—	—	—	—	—	—	4	—	4	—	16	8	8
Breda (capital)	Villa	67,5	169	1.284	1.307	417	—	364	1	1.307	629	678	—	—	—	—	—	—	—
Manso Barrabás	C. labor.	0,4	..	72	72	—	—	—	—	—	—	—	18	—	18	—	72	37	35
Manso Batlle	C. labor.	0,4	..	55	55	—	—	—	—	—	—	—	11	—	10	—	55	28	27
Manso Huguet	C. labor.	0,3	..	168	168	—	—	—	—	—	—	—	35	—	35	—	168	81	87
Manso Puig	C. labor.	0,8	..	142	151	—	—	—	—	—	—	—	34	—	31	—	151	82	69
TOTALES				1.737	1.769	417	—	364	1	1.307	629	678	102	—	98	—	462	236	226
BRUÑOLA (36,61)																			
Bruñola (capital)	Lugar	20,5	247	627	622	—	—	—	—	—	—	—	110	—	110	—	620	331	289
San Martín Sapresa	Lugar	4,0	..	300	294	—	—	—	—	—	—	—	56	—	56	—	288	147	141
TOTALES				927	916	—	—	—	—	—	—	—	166	—	166	—	908	478	430
BUADELLA (10,73)																			
Buadella (capital)	Lugar	53,0	82	208	215	54	—	48	—	137	66	71	14	1	14	1	63	32	31
Escaulas (Las)	Lugar	3,0	..	210	202	55	—	49	—	161	75	86	8	—	8	—	41	21	20
TOTALES				418	417	109	—	97	—	298	141	157	22	1	22	1	104	53	51
CABANAS (15,01)																			
Aigueta	C. labor.	4,0	..	23	22	—	—	—	—	—	—	—	6	—	6	—	22	11	11
Cabanas (capital)	Lugar	42,5	26	660	633	165	—	171	—	625	318	307	1	—	2	—	8	4	4

Provincia de GERONA

MUNICIPIO (Superficie km.²) SUBDIVISION — Entidad singular	CATEGORIA	Distancias — Km.	Altitud (si hay placa oficial u otra información veraz) — m.	POBLACION DERECHO	POBLACION HECHO	EN EDIFICACIONES AGRUPADAS: NUMERO DE Viviendas	NUMERO DE Alojamientos o albergues	NUMERO DE HOGARES Privados	NUMERO DE HOGARES Colectivos	POBLACION RESIDENTE HABITUAL Total	Varones	Mujeres	EN EDIFICACIONES DISEMINADAS: NUMERO DE Viviendas	NUMERO DE Alojamientos o albergues	NUMERO DE HOGARES Privados	NUMERO DE HOGARES Colectivos	POBLACION RESIDENTE HABITUAL Total	Varones	Mujeres
Caseta	C. labor.	1,9	..	8	8	—	—	—	—	—	—	—	1	—	1	—	8	5	3
Corral del Compte	C. labor.	2,9	..	15	14	—	—	—	—	—	—	—	3	—	3	—	14	10	4
Forn d'en Gestí	C. labor.	2,4	..	32	32	—	—	—	—	—	—	—	9	—	9	—	32	15	17
Masías de Dalt	Caserío	0,7	..	118	116	—	—	—	—	—	—	—	30	—	32	—	116	64	52
Mas Pardal	C. labor.	0,7	..	4	4	—	—	—	—	—	—	—	1	—	1	—	4	3	1
Mas Ribas	C. labor.	3,1	..	5	5	—	—	—	—	—	—	—	1	—	1	—	5	2	3
TOTALES				865	834	165	—	171	—	625	318	307	52	—	55	—	209	114	95
CABANELLAS (44,93)																			
Cabanellas (capital)	Lugar.	34,0	194	163	163	—	—	—	—	—	—	—	33	—	30	—	163	83	80
Caixás	Lugar.	4,0	..	138	138	—	—	—	—	—	—	—	26	—	26	—	138	80	58
Espinavesa	Lugar.	4,0	..	149	149	—	—	—	—	—	—	—	33	—	33	—	149	76	73
Estela (La)	Lugar.	11,0	..	15	15	—	—	—	—	—	—	—	5	—	4	—	15	8	7
San Martín Saserras	Lugar.	9,0	..	58	58	—	—	—	—	—	—	—	15	—	15	—	58	33	25
Vilademiras	Lugar.	7,1	..	93	93	—	—	—	—	—	—	—	20	—	15	—	93	46	47
TOTALES				616	616	—	—	—	—	—	—	—	132	—	123	—	616	326	290
CADAQUES (25,73)																			
Arenella	Caserío	0,9	..	—	—	—	—	—	—	—	—	—	15	—	—	—	—	—	—
Cabo de Creus	Faro	7,5	..	5	5	—	—	—	—	—	—	—	2	—	2	—	5	2	3
Cadaqués (capital)	Villa	70,0	23	1.002	1.039	647	—	346	1	963	479	484	12	—	6	—	27	13	14
Port-Lligat	Caserío	0,7	..	3	4	—	—	—	—	—	—	—	5	—	2	—	4	3	1
TOTALES				1.010	1.048	647	—	346	1	963	479	484	34	—	10	—	36	18	18
CAIXANS (13,52)																			
Caixans (capital)	Lugar.	145,5	1.125	169	167	41	—	43	—	167	84	83	—	—	—	—	—	—	—
Estación (La)	Caserío	0,6	..	8	8	—	—	—	—	—	—	—	3	—	3	—	8	4	4
Mas de Munt	Caserío	0,8	..	5	5	—	—	—	—	—	—	—	1	—	1	—	5	2	3
Pareras (Las)	Caserío	0,6	..	31	30	—	—	—	—	—	—	—	9	—	7	—	30	14	16
TOTALES				213	210	41	—	43	—	167	84	83	13	—	11	—	43	20	23
CALDAS DE MALAVELLA (57,19)																			
Caldas de Malavella (capital)	Villa	20,0	84	1.016	1.236	311	—	273	1	1.224	460	764	—	—	—	—	—	—	—
Franciach	Lugar.	4,2	..	291	294	—	—	—	—	—	—	—	54	—	54	—	294	135	159
Santa Ceclina	Aldea	6,5	..	59	64	—	—	—	—	—	—	—	14	—	13	—	62	33	29
Vehinat de Baix	Caserío	2,4	..	212	209	—	—	—	—	—	—	—	44	—	43	—	210	112	98
Vehinat de Dalt	Caserío	3,5	..	247	268	—	—	—	—	—	—	—	57	—	54	—	268	141	127
Vehinat de Israel	Caserío	3,0	..	240	255	—	—	—	—	—	—	—	69	—	67	—	252	125	127
Vehinat de las Matehuas	Caserío	2,9	..	199	198	—	—	—	—	—	—	—	51	—	48	—	197	104	93
TOTALES				2.264	2.524	311	—	273	1	1.224	460	764	289	—	279	—	1.283	650	633
CALONGE (33,55)																			
Cabañas	Caserío	1,5	..	67	67	—	—	—	—	—	—	—	17	—	16	—	67	30	37
Calonge (capital)	Villa	44,0	36	1.854	1.823	506	—	507	—	1.813	890	923	—	—	—	—	—	—	—
Fonts	Caserío	2,0	..	76	76	—	—	—	—	—	—	—	21	—	18	—	76	35	41
Riufred	Caserío	1,0	..	66	64	—	—	—	—	—	—	—	19	—	17	—	64	33	31
San Antonio de Calonge	Aldea	3,0	..	675	672	303	—	203	—	669	319	350	—	—	—	—	—	—	—
San Daniel	Aldea	2,5	..	168	166	—	—	—	—	—	—	—	55	—	41	—	167	85	82

MUNICIPIO (Superficie km.²) / SUBDIVISION / Entidad singular	CATEGORIA	Distancias — Km.	Altitud (si hay placa oficial u otra información veraz) — m.	POBLACION DERECHO	POBLACION HECHO	EN EDIFICACIONES AGRUPADAS: NUMERO DE Viviendas	NUMERO DE Alojamientos o albergues	NUMERO DE HOGARES Privados	NUMERO DE HOGARES Colectivos	POBLACION RESIDENTE HABITUAL Total	Varones	Mujeres	EN EDIFICACIONES DISEMINADAS: NUMERO DE Viviendas	NUMERO DE Alojamientos o albergues	NUMERO DE HOGARES Privados	NUMERO DE HOGARES Colectivos	POBLACION RESIDENTE HABITUAL Total	Varones	Mujeres
Treumal	Caserío	3,5	..	109	113	—	—	—	—	—	—	—	46	—	29	—	110	57	53
Vilar	Caserío	1,5	..	62	62	—	—	—	—	—	—	—	16	—	14	—	62	36	26
TOTALES				3.077	3.043	809	—	710	—	2.482	1.209	1.273	174	—	135	—	546	276	270
CAMOS (15,34)																			
Camós (capital)	Lugar	20,5	216	420	398	19	—	19	—	83	34	49	66	—	65	—	315	165	150
Sta. María de Camós	Aldea	1,9	..	153	141	—	—	—	—	—	—	—	32	—	31	—	141	87	54
TOTALES				573	539	19	—	19	—	83	34	49	98	—	96	—	456	252	204
CAMPDEVANOL (32,83)																			
Campdevánol (capital)	Lugar	89,5	738	2.121	2.141	592	—	583	2	2.116	1.034	1.082	—	—	—	—	—	—	—
Creu (La)	Caserío	0,9	..	319	334	—	—	—	—	—	—	—	76	—	80	—	329	161	168
Herand (El)	Caserío	2,0	..	146	150	—	—	—	—	—	—	—	37	—	38	—	150	78	72
San Cristóbal	Barrio	0,8	..	70	70	—	—	—	—	—	—	—	14	—	14	—	70	37	33
San Lorenzo	Caserío	4,0	..	82	82	—	—	—	—	—	—	—	21	—	16	—	82	45	37
San Martín	Caserío	1,5	..	333	329	—	—	—	—	—	—	—	66	—	72	—	329	145	184
San Pedro de Huire	Caserío	3,2	..	32	32	—	—	—	—	—	—	—	9	—	9	—	32	18	14
San Quintín de Puigrodón	Caserío	7,0	..	35	35	—	—	—	—	—	—	—	10	—	7	—	35	18	17
Vistalegre	Barrio	0,2	..	205	204	—	—	—	—	—	—	—	49	—	51	—	204	97	107
TOTALES				3.343	3.377	592	—	583	2	2.116	1.034	1.082	282	—	287	—	1.231	599	632
CAMPELLAS (19,16)																			
Campellas (capital)	Lugar	105,5	1.145	406	407	51	—	36	—	142	72	70	60	—	59	—	265	129	136
TOTALES				406	407	51	—	36	—	142	72	70	60	—	59	—	265	129	136
CAMPLLONCH (8,65)																			
Campllonch (capital)	Lugar	13,3	113	26	26	—	—	—	—	—	—	—	6	—	6	—	26	14	12
Vehinat de Can Bosch	Caserío	0,6	..	44	44	—	—	—	—	—	—	—	9	—	9	—	44	24	20
Vehinat de Can Cañet	Caserío	1,3	..	34	34	—	—	—	—	—	—	—	9	—	7	—	34	15	19
Vehinat de Can Falgueras	Caserío	2,0	..	30	30	—	—	—	—	—	—	—	6	—	6	—	30	17	13
Vehinat de Can Pou	Caserío	0,5	..	85	84	—	—	—	—	—	—	—	18	—	18	—	84	50	34
Vehinat de la Bruguera	Caserío	1,5	..	106	106	—	—	—	—	—	—	—	26	—	25	—	106	50	56
Vehinat de las Ferrerías	Caserío	1,2	..	30	27	—	—	—	—	—	—	—	9	—	8	—	30	15	15
Vehinat de San Dionís	Caserío	1,6	..	41	41	—	—	—	—	—	—	—	9	—	9	—	41	26	15
TOTALES				396	392	—	—	—	—	—	—	—	92	—	88	—	395	211	184
CAMPRODON (0,72)																			
Camprodón (capital)	Villa	78,5	988	1.697	1.681	649	—	473	7	1.684	786	898	—	—	—	—	—	—	—
TOTALES				1.697	1.681	649	—	473	7	1.684	786	898	—	—	—	—	—	—	—
CANET DE ADRI (45,19)																			
Adri	Lugar	2,0	..	162	161	—	—	—	—	—	—	—	42	—	39	—	162	81	81
Biert	Lugar	7,0	..	80	80	—	—	—	—	—	—	—	14	—	13	—	80	40	40
Canet de Adri (capital)	Lugar	14,5	217	336	331	—	—	—	—	—	—	—	76	—	75	—	336	178	158
Montbó	Lugar	6,0	..	28	28	—	—	—	—	—	—	—	4	—	4	—	28	13	15

Provincia de GERONA

MUNICIPIO (Superficie km.²) SUBDIVISION — Entidad singular	CATEGORIA	Distancias — Km.	Altitud (si hay placa oficial u otra información veraz) — m.	POBLACION DERECHO	POBLACION HECHO	EN EDIFICACIONES AGRUPADAS: NUMERO DE Viviendas	NUMERO DE Alojamientos o albergues	NUMERO DE HOGARES Privados	NUMERO DE HOGARES Colectivos	POBLACION RESIDENTE HABITUAL Total	POBLACION RESIDENTE HABITUAL Varones	POBLACION RESIDENTE HABITUAL Mujeres	EN EDIFICACIONES DISEMINADAS: NUMERO DE Viviendas	NUMERO DE Alojamientos o albergues	NUMERO DE HOGARES Privados	NUMERO DE HOGARES Colectivos	POBLACION RESIDENTE HABITUAL Total	POBLACION RESIDENTE HABITUAL Varones	POBLACION RESIDENTE HABITUAL Mujeres
Montcalp	Lugar.	2,5	..	195	195	—	—	—	—	—	—	—	43	—	43	—	195	94	101
Rocacorba	Lugar.	10,0	..	11	11	—	—	—	—	—	—	—	3	—	3	—	11	4	7
TOTALES				812	806	—	—	—	—	—	—	—	182	—	177	—	812	410	402
CANTALLOPS (19,63)																			
Cantallops (capital)	Lugar	61,5	200	497	497	121	—	124	—	441	217	224	10	—	11	—	56	34	22
TOTALES				497	497	121	—	124	—	441	217	224	10	—	11	—	56	34	22
CAPMANY (26,58)																			
Barneda (La)	Barrio	2,5	..	17	17	—	—	—	—	—	—	—	2	—	2	—	17	10	7
Buscarás	Aldea	3,5	..	45	45	—	—	—	—	—	—	—	11	—	9	—	45	27	18
Capmany (capital)	Lugar.	52,4	107	580	575	152	—	145	—	576	280	296	—	—	—	—	—	—	—
Nuestra Señora de las Mercedes	Balneario	3,2	..	23	21	—	—	—	—	—	—	—	4	—	4	—	21	11	10
Vall (La)	Arrabal	0,8	..	53	53	9	—	8	—	26	12	14	4	—	4	—	26	13	13
TOTALES				718	711	161	—	153	—	602	292	310	21	—	19	—	109	61	48
CARALPS (93,81)																			
Caralps (capital)	Lugar.	106,0	1.236	223	201	124	—	60	—	198	105	93	6	—	6	—	23	12	11
Farga (La)	Caserío	1,0	..	7	7	—	—	—	—	—	—	—	3	—	2	—	7	4	3
Fustañá	Caserío	3,0	..	23	23	—	—	—	—	—	—	—	5	—	5	—	23	14	9
Nuria	Santuario	7,0	..	15	83	—	—	—	—	—	—	—	6	—	2	4	15	10	5
Rialp	Caserío	3,0	..	3	3	—	—	—	—	—	—	—	2	—	1	—	3	2	1
Serrat	Aldea	3,2	..	65	58	—	—	—	—	—	—	—	18	—	17	—	65	31	34
Vilamaña	Caserío	3,1	..	21	18	—	—	—	—	—	—	—	3	—	3	—	21	10	11
TOTALES				357	393	124	—	60	—	198	105	93	43	—	36	4	157	83	74
CASAVELLS (5,62)																			
Casavells (capital)	Lugar.	27,5	44	127	127	—	—	—	—	—	—	—	—	—	—	—	—	—	—
Costas (Las)	Barrio	0,3	..	19	19	36	—	36	—	127	65	62	—	—	—	—	—	—	—
Matajudaica	Lugar.	1,0	..	86	86	—	—	—	—	—	—	—	4	—	4	—	19	12	7
San Juan	Barrio	0,7	..	33	33	22	—	20	—	86	43	43	13	—	11	—	33	20	13
TOTALES				265	265	58	—	56	—	213	108	105	17	—	15	—	52	32	20
CASSA DE LA SELVA (45,0)																			
Cassá de la Selva (capital)	Villa	13,0	137	4.172	4.155	1.253	—	1.173	5	4.155	1.909	2.246	—	—	—	—	—	—	—
Vehinat de Barneda	Caserío	2,3	..	75	75	—	—	—	—	—	—	—	18	—	17	—	75	42	33
Vehinat de Esclet	Caserío	3,6	..	122	122	—	—	—	—	—	—	—	23	—	22	—	122	69	53
Vehinat de las Serras	Caserío	0,8	..	126	125	—	—	—	—	—	—	—	30	—	30	—	125	59	66
Vehinat de Llabrés	Caserío	1,0	..	162	162	—	—	—	—	—	—	—	37	—	37	—	162	92	70
Vehinat de Matamala	Caserío	1,3	..	125	125	—	—	—	—	—	—	—	36	—	36	—	125	65	60
Vehinat de Montroig	Caserío	2,2	..	142	141	—	—	—	—	—	—	—	29	—	29	—	141	71	70
Vehinat de Muscarolas	Caserío	3,5	..	86	86	—	—	—	—	—	—	—	19	—	17	—	86	44	42
Vehinat de Sangosta	Caserío	1,6	..	96	95	—	—	—	—	—	—	—	23	—	23	—	95	53	42
Vehinat de Seriñá	Caserío	2,0	..	136	134	—	—	—	—	—	—	—	30	—	28	—	134	65	69
TOTALES				5.242	5.220	1.253	—	1.173	5	4.155	1.909	2.246	245	—	239	—	1.065	560	505

MUNICIPIO (Superficie km.²) SUBDIVISION — Entidad singular	CATEGORIA	Distancias — Km.	Altitud (si hay placa oficial u otra información veraz) — m.	POBLACION DERECHO	POBLACION HECHO	EN EDIFICACIONES AGRUPADAS: NUMERO DE Viviendas	NUMERO DE Alojamientos o albergues	NUMERO DE HOGARES Privados	NUMERO DE HOGARES Colectivos	POBLACION RESIDENTE HABITUAL Total	POBLACION RESIDENTE HABITUAL Varones	POBLACION RESIDENTE HABITUAL Mujeres	EN EDIFICACIONES DISEMINADAS: NUMERO DE Viviendas	NUMERO DE Alojamientos o albergues	NUMERO DE HOGARES Privados	NUMERO DE HOGARES Colectivos	POBLACION RESIDENTE HABITUAL Total	POBLACION RESIDENTE HABITUAL Varones	POBLACION RESIDENTE HABITUAL Mujeres
CASTELL DE AMPURDA (5,28)																			
Castell de Ampurdá (capital)	Lugar.	30,5	75	41	41	12	—	10	—	41	22	19	—	—	—	—	—	—	—
Llaneras	Barrio	0,1	..	56	56	—	—	—	—	—	—	—	14	—	12	—	56	32	24
TOTALES				97	97	12	—	10	—	41	22	19	14	—	12	—	56	32	24
CASTELLFULLIT DE LA ROCA (0,68)																			
Castellfullit de la Roca (capital)	Villa	46,0	296	1.190	1.150	324	—	319	3	1.141	525	616	—	—	—	—	—	—	—
TOTALES				1.190	1 150	324	—	319	3	1.141	525	616	—	—	—	—	—	—	—
CASTELLO DE AMPURIAS (41,84)																			
Castelló de Ampurias (capital)	Villa	46,0	17	2.036	2.009	571	—	542	2	1.794	852	942	43	—	42	1	213	114	99
TOTALES				2.036	2.009	571	—	542	2	1.794	852	942	43	—	42	1	213	114	99
CASTILLO DE ARO (21,93)																			
Cañet	Barrio	0,4	..	21	21	—	—	—	—	—	—	—	4	—	4	—	20	8	12
Castillo de Aro (cap.)	Lugar.	32,5	42	228	226	89	—	66	—	222	109	113	—	—	—	—	—	—	—
Coma (La)	Barrio	0,3	..	33	33	—	—	—	—	—	—	—	12	—	10	—	33	10	23
Crota	Barrio	0,3	..	189	189	—	—	—	—	—	—	—	46	—	43	—	186	79	107
Fanals de Aro	Aldea	1,9	..	151	151	—	—	—	—	—	—	—	37	—	37	—	150	85	65
Playa de Aro	Aldea	3,0	..	403	403	408	—	98	—	400	197	203	—	—	—	—	—	—	—
Remey (El)	Barrio	1,0	..	48	48	—	—	—	—	—	—	—	11	—	9	—	47	27	20
Roquisar	Barrio	0,1	..	154	154	—	—	—	—	—	—	—	43	—	36	—	152	76	76
S'Agaró	Barrio	3,0	..	27	27	47	—	8	—	27	16	11	—	—	—	—	—	—	—
San Pol	Barrio	2,0	..	95	94	—	—	—	—	—	—	—	47	—	22	—	94	50	44
Valbanera	Barrio	2,0	..	12	12	—	—	—	—	—	—	—	2	—	2	—	12	8	4
TOTALES				1.361	1.358	544	—	172	—	649	322	327	202	—	163	—	694	343	351
CELRA (25,90)																			
Campdurá	Lugar.	4,1	..	330	316	—	—	—	—	—	—	—	87	—	80	—	316	157	159
Celrá (capital)	Lugar.	8,0	71	1.627	1.593	481	—	457	1	1.577	767	810	—	—	—	—	—	—	—
Manso Blanch	Caserío	1,0	..	27	27	—	—	—	—	—	—	—	9	—	8	—	27	14	13
Manso de Castell	Caserío	0,8	..	9	9	—	—	—	—	—	—	—	3	—	3	—	9	3	6
Manso Padró	Caserío	0,3	..	22	22	—	—	—	—	—	—	—	7	—	6	—	22	13	9
Manso Serra	Caserío	0,6	..	43	41	—	—	—	—	—	—	—	14	—	11	—	41	16	25
Manso Valls	Caserío	1,1	..	16	16	—	—	—	—	—	—	—	5	—	5	—	16	8	8
Manso Veray	Caserío	1,0	..	33	33	—	—	—	—	—	—	—	8	—	8	—	33	18	15
Palagret	Caserío	1,2	..	64	61	—	—	—	—	—	—	—	19	—	17	—	61	33	28
Pla (El)	Caserío	1,0	..	42	42	—	—	—	—	—	—	—	10	—	8	—	42	20	22
TOTALES				2.213	2.160	481	—	457	1	1.577	767	810	162	—	146	—	567	282	285
CERVIA DE TER (9,62)																			
Castellana (La)	Caserío	2,0	..	26	26	—	—	—	—	—	—	—	6	—	6	—	25	14	11
Cervià de Ter (capital)	Lugar.	13,0	45	549	532	143	—	152	—	544	257	287	—	—	—	—	—	—	—
Raset	Caserío	1,0	..	149	147	—	—	—	—	—	—	—	40	—	40	—	148	77	71
TOTALES				724	705	143	—	152	—	544	257	287	46	—	46	—	173	91	82

Provincia de GERONA

MUNICIPIO (Superficie km.²) SUBDIVISION — Entidad singular	CATEGORIA	Distancias — Km.	Altitud (si hay placa oficial u otra información veraz) — m.	POBLACION DERECHO	POBLACION HECHO	EN EDIFICACIONES AGRUPADAS: NUMERO DE Viviendas	NUMERO DE Alojamientos o albergues	NUMERO DE HOGARES Privados	NUMERO DE HOGARES Colectivos	POBLACION RESIDENTE HABITUAL Total	Varones	Mujeres	EN EDIFICACIONES DISEMINADAS: NUMERO DE Viviendas	NUMERO DE Alojamientos o albergues	NUMERO DE HOGARES Privados	NUMERO DE HOGARES Colectivos	POBLACION RESIDENTE HABITUAL Total	Varones	Mujeres
CISTELLA (25,56)																			
Cistella (capital)	Lugar	48,0	130	169	165	48	—	48	—	165	83	82	—	—	—	—	—	—	—
Nuestra Señora de Vida	Poblado	0,8	..	69	66	—	—	—	—	—	—	—	18	—	18	—	66	35	31
Ribera de las Planas	C. labor.	3,0	..	13	12	—	—	—	—	—	—	—	2	—	2	—	12	6	6
San Baudilio	Poblado	7,0	..	8	8	—	—	—	—	—	—	—	3	—	3	—	8	5	3
Sierra de Vilaritg	C. labor.	3,0	..	10	10	—	—	—	—	—	—	—	4	—	4	—	10	5	5
Vilaritg	Lugar	3,0	..	51	44	—	—	—	—	—	—	—	12	—	12	—	44	24	20
TOTALES				320	305	48	—	48	—	165	83	82	39	—	39	—	140	75	65
CIURANA (10,50)																			
Baseya	Caserío	0,5	..	15	15	—	—	—	—	—	—	—	5	—	3	—	15	8	7
Ciurana (capital)	Lugar	39,5	33	155	148	42	—	41	—	142	65	77	1	—	1	—	6	3	3
Hérms (Els)	Caserío	0,7	..	25	25	—	—	—	—	—	—	—	7	—	6	—	25	14	11
L'Estany	Caserío	1,0	..	19	19	—	—	—	—	—	—	—	4	—	4	—	19	11	8
Ribera (La)	Caserío	0,3	..	39	39	—	—	—	—	—	—	—	7	—	7	—	39	18	21
TOTALES				253	246	42	—	41	—	142	65	77	24	—	21	—	104	54	50
CLADELLS (17,10)																			
Cladells (capital)	Lugar	35,0	452	172	168	—	—	—	—	—	—	—	36	—	30	—	157	82	75
Sauleda	Aldea	4,5	..	53	53	—	—	—	—	—	—	—	13	—	11	—	53	29	24
TOTALES				225	221	—	—	—	—	—	—	—	49	—	41	—	210	111	99
COLERA (23,95)																			
Colera (capital)	Lugar	68,0	10	386	372	172	—	115	—	331	168	163	13	—	10	—	41	21	20
Garbet	Caserío	1,5	..	7	6	—	—	—	—	—	—	—	2	—	1	—	6	4	2
Molinas	Aldea	3,0	..	13	13	—	—	—	—	—	—	—	2	—	2	—	13	5	8
TOTALES				406	391	172	—	115	—	331	168	163	17	—	13	—	60	30	30
COLOMES (4,30)																			
Colomés (capital)	Lugar	21,0	41	306	287	90	—	80	—	281	148	133	—	—	—	—	—	—	—
TOTALES				306	287	90	—	80	—	281	148	133	—	—	—	—	—	—	—
CORNELLA DE TERRI (17,42)																			
Armadás	Caserío	1,0	..	42	42	—	—	—	—	—	—	—	8	—	8	—	42	24	18
Borgoñá	Aldea	2,0	..	239	233	—	—	—	—	—	—	—	52	—	49	—	228	117	111
Cornellá de Terri (capital)	Lugar	12,0	96	429	404	113	—	111	—	402	204	198	—	—	—	—	—	—	—
Cors	Aldea	2,0	..	199	197	—	—	—	—	—	—	—	43	—	42	—	197	94	103
Puigemmá	Caserío	1,0	..	25	25	—	—	—	—	—	—	—	5	—	5	—	25	13	12
Pujals dels Cavallers	Aldea	1,9	..	137	135	—	—	—	—	—	—	—	28	—	26	—	134	71	63
Pujals dels Pagesos	Aldea	2,1	..	132	129	—	—	—	—	—	—	—	26	—	25	—	129	73	56
Sors	Aldea	0,7	..	191	183	—	—	—	—	—	—	—	39	—	39	—	183	92	91
TOTALES				1.394	1.348	113	—	111	—	402	204	198	201	—	194	—	938	484	454
CORSA (10,29)																			
Cassá de Pelrás	Lugar	2,0	..	93	93	20	—	20	—	93	42	51	—	—	—	—	—	—	—
Corsá (capital)	Villa	25,0	43	353	345	99	—	99	—	345	164	181	—	—	—	—	—	—	—
Vehinat de Anyells	Caserío	0,1	..	48	48	—	—	—	—	—	—	—	13	—	13	—	48	23	25
Vehinat de Planils	Caserío	1,8	..	27	27	—	—	—	—	—	—	—	7	—	7	—	27	13	14

MUNICIPIO (Superficie km.²) SUBDIVISION — Entidad singular	CATEGORIA	Distancias — Km.	Altitud (si hay placa oficial u otra información veraz) — m.	POBLACION DERECHO	POBLACION HECHO	EN EDIFICACIONES AGRUPADAS: NUMERO DE Viviendas	NUMERO DE Alojamientos o albergues	NUMERO DE HOGARES Privados	NUMERO DE HOGARES Colectivos	POBLACION RESIDENTE HABITUAL Total	POBLACION RESIDENTE HABITUAL Varones	POBLACION RESIDENTE HABITUAL Mujeres	EN EDIFICACIONES DISEMINADAS: NUMERO DE Viviendas	NUMERO DE Alojamientos o albergues	NUMERO DE HOGARES Privados	NUMERO DE HOGARES Colectivos	POBLACION RESIDENTE HABITUAL Total	POBLACION RESIDENTE HABITUAL Varones	POBLACION RESIDENTE HABITUAL Mujeres
Vehinat de Rissech...	Caserío...	0,7	..	24	24	—	—	—	—	—	—	—	5	—	5	—	24	12	12
Vehinat de Santa Cristina.....	Caserío...	0,2	..	15	15	—	—	—	—	—	—	—	3	—	3	—	15	7	8
Vehinat de Torre Guinarda.....	Caserío...	0,8	..	28	28	—	—	—	—	—	—	—	8	—	8	—	28	15	13
TOTALES.....				588	580	119	—	119	—	438	206	232	36	—	36	—	142	70	72
CRESPIA (11,11)																			
Crespiá (capital).....	Lugar....	26,5	138	233	232	58	—	55	—	232	117	115	—	—	—	—	—	—	—
Llavanera.....	Caserío...	2,5	..	58	62	—	—	—	—	—	—	—	13	—	13	—	58	29	29
Pedriná.....	Caserío...	2,8	..	47	47	—	—	—	—	—	—	—	12	—	12	—	46	24	22
Pompiá.....	Caserío...	1,3	..	38	37	—	—	—	—	—	—	—	8	—	8	—	37	19	18
Portell.....	C. labor..	0,8	..	21	15	—	—	—	—	—	—	—	4	—	4	—	15	7	8
TOTALES.....				397	393	58	—	55	—	232	117	115	37	—	37	—	156	79	77
CRUILLES (71,13)																			
Cruilles (capital).....	Villa.....	30,0	76	306	292	76	—	73	—	289	144	145	—	—	—	—	—	—	—
San Ciprián dells Alls.	Lugar....	8,0	..	42	40	—	—	—	—	—	—	—	12	—	10	—	40	16	24
San Ciprián de Lladó.	Lugar....	9,0	..	38	37	—	—	—	—	—	—	—	15	—	9	—	37	19	18
San Juan de Salellas ..	Caserío...	0,3	..	56	55	—	—	—	—	—	—	—	11	—	11	—	55	31	24
San Miguel de Cruilles	Aldea....	0,5	..	108	107	—	—	—	—	—	—	—	24	—	23	—	107	61	46
Santa Pellaya.....	Lugar....	10,0	..	94	85	—	—	—	—	—	—	—	24	—	21	—	85	42	43
TOTALES.....				644	616	76	—	73	—	289	144	145	86	—	74	—	324	169	155
DARNIUS (34,79)																			
Arnera.....	Caserío...	2,0	..	55	62	—	—	—	—	—	—	—	16	—	11	—	62	31	31
Darnius (capital).....	Lugar....	56,5	193	499	494	186	—	156	2	494	245	249	—	—	—	—	—	—	—
Ricardell.....	Caserío...	1,2	..	23	23	—	—	—	—	—	—	—	8	—	6	—	23	11	12
Vehinat de Montroig..	Caserío...	3,2	..	35	35	—	—	—	—	—	—	—	9	—	8	—	35	20	15
Vehinat de Munt.....	Caserío...	3,2	..	39	41	—	—	—	—	—	—	—	8	—	8	—	41	26	15
TOTALES.....				651	655	186	—	156	2	494	245	249	41	—	33	—	161	88	73
DAS (14,80)																			
Das (capital).....	Lugar....	149,5	1.219	118	115	62	—	37	—	115	54	61	—	—	—	—	—	—	—
Musoll.....	Caserío...	1,2	..	30	30	—	—	—	—	—	—	—	6	—	5	—	30	14	16
Sanabastre.....	Lugar....	3,0	..	71	71	18	—	17	—	71	41	30	—	—	—	—	—	—	—
Tartera.....	Caserío...	1,3	..	21	21	—	—	—	—	—	—	—	6	—	5	—	21	13	8
TOTALES.....				240	237	80	—	54	—	186	95	91	12	—	10	—	51	27	24
DOSQUERS (4,45)																			
Dosquers (capital)....	Lugar....	36,5	162	27	27	—	—	—	—	—	—	—	8	—	6	—	27	13	14
Riera (La).....	Arrabal...	0,8	..	63	59	—	—	—	—	—	—	—	12	—	12	—	59	29	30
Usall.....	Arrabal...	1,0	..	45	45	—	—	—	—	—	—	—	9	—	6	—	45	19	26
Vilarrodona.....	Arrabal...	1,2	..	26	25	—	—	—	—	—	—	—	6	—	6	—	25	13	12
TOTALES.....				161	156	—	—	—	—	—	—	—	35	—	30	—	156	74	82
ESCALA (LA) (16,41)																			
Ampurias.....	Lugar....	2,4	..	31	31	—	—	—	—	—	—	—	24	—	9	—	31	16	15
Cinch-Claus.....	Caserío...	2,7	..	25	24	—	—	—	—	—	—	—	5	—	5	—	24	13	11
Corts (Las).....	Caserío...	1,4	..	32	32	—	—	—	—	—	—	—	5	—	5	—	32	15	17
Escala (La) (capital)...	Villa.....	39,0	14	2.228	2.185	—	—	—	—	—	—	—	—	—	—	—	—	—	—

Provincia de GERONA

MUNICIPIO (Superficie km.²) SUBDIVISION — Entidad singular	CATEGORIA	Distancias — Km.	Altitud (si hay placa oficial u otra información veraz) — m.	POBLACION DERECHO	POBLACION HECHO	EN EDIFICACIONES AGRUPADAS: NUMERO DE Viviendas	NUMERO DE Alojamientos o albergues	NUMERO DE HOGARES Privados	NUMERO DE HOGARES Colectivos	POBLACION RESIDENTE HABITUAL Total	POBLACION RESIDENTE HABITUAL Varones	POBLACION RESIDENTE HABITUAL Mujeres	EN EDIFICACIONES DISEMINADAS: NUMERO DE Viviendas	NUMERO DE Alojamientos o albergues	NUMERO DE HOGARES Privados	NUMERO DE HOGARES Colectivos	POBLACION RESIDENTE HABITUAL Total	POBLACION RESIDENTE HABITUAL Varones	POBLACION RESIDENTE HABITUAL Mujeres
Masos (Els)	C. labor..	1,5	..	165	166	753	—	612	2	2.178	1.051	1.127	59	—	44	—	166	85	81
Rechs (Els)	C. labor..	1,0	..	13	13	—	—	—	—	—	—	—	2	—	2	—	13	8	5
TOTALES				2.494	2.451	753	—	612	2	2.178	1.051	1.127	95	—	65	—	266	137	129
ESPINELVAS (17,65)																			
Arenas (Las)	Caserío...	3,2	..	37	37	—	—	—	—	—	—	—	8	—	7	—	37	21	16
Arrabal	Caserío...	0,4	..	76	76	—	—	—	—	—	—	—	19	—	8	—	76	42	34
Creurroja (La)	Caserío...	2,2	..	53	51	—	—	—	—	—	—	—	9	—	9	—	52	29	23
Espinelvas (capital)	Lugar....	56,5	752	02	198	43	—	41	—	193	100	93	—	—	—	—	—	—	—
Rovira de Munt	Caserío...	2,7	..	19	18	—	—	—	—	—	—	—	8	—	4	—	18	10	8
Vehinat de Fransa	Caserío...	1,7	..	33	34	—	—	—	—	—	—	—	9	—	9	—	31	19	12
Vehinat de Masjoan	Caserío...	0,5	..	22	22	—	—	—	—	—	—	—	4	—	4	—	22	14	8
TOTALES				442	436	43	—	41	—	193	100	93	57	—	51	—	236	135	101
ESPOLLA (43,09)																			
Bausitges	Caserío...	7,8	..	42	42	—	—	—	—	—	—	—	8	—	8	—	42	24	18
Espolla (capital)	Lugar....	53,5	124	563	533	174	—	168	—	533	268	265	—	—	—	—	—	—	—
Viláns (Els)	Caserío...	2,7	..	19	17	—	—	—	—	—	—	—	5	—	5	—	17	8	9
TOTALES				624	592	174	—	168	—	533	268	265	13	—	13	—	59	32	27
ESPONELLA (16,26)																			
Angladas (Las)	Caserío ..	3,4	..	67	66	—	—	—	—	—	—	—	16	—	15	—	66	33	33
Batllori	Caserío...	1,6	..	40	38	—	—	—	—	—	—	—	9	—	9	—	38	22	16
Borrell	Caserío...	4,2	..	36	38	—	—	—	—	—	—	—	8	—	8	—	36	19	17
Brunsó	Caserío...	3,2	..	16	16	—	—	—	—	—	—	—	3	—	3	—	16	8	8
Casellas (Las)	Caserío...	2,1	..	56	55	—	—	—	—	—	—	—	13	—	12	—	55	27	28
Esponellá (capital)	Lugar....	25,5	142	164	150	45	—	41	—	159	85	74	—	—	—	—	—	—	—
Martís	Caserío...	2,2	..	121	115	—	—	—	—	—	—	—	29	—	20	—	119	57	62
Santenys	Lugar	4,1	..	74	72	—	—	—	—	—	—	—	15	—	15	—	72	40	32
Vilert	Lugar....	2,2	..	50	49	13	—	17	—	49	24	25	—	—	—	—	—	—	—
TOTALES				624	599	58	—	58	—	208	109	99	93	—	82	—	402	206	196
FIGUERAS (12,78)																			
Castillo de San Fernando	Aldea....	1,0	..	418	1.088	—	—	—	—	—	—	—	103	11	102	5	1.095	882	213
Figueras (capital)	Ciudad...	33,0	39	16.230	16.460	1.893	—	4.695	26	16.175	7.577	8.598	—	4	31	—	175	86	89
TOTALES				16.648	17.548	1.893	—	4.695	26	16.175	7.577	8.598	103	15	133	5	1.270	968	302
FLASSA (6,67)																			
Bolla (La)	Barrio....	0,7	..	395	375	105	—	98	—	372	188	184	—	—	—	—	—	—	—
Colonia Torras	Barrio....	0,4	..	191	191	56	—	51	—	191	84	107	—	—	—	—	—	—	—
Flassá (capital)	Lugar....	16,0	34	223	211	69	—	68	—	214	104	110	—	—	—	—	—	—	—
Vehinat de Farreras	Caserío...	2,0	..	30	29	—	—	—	—	—	—	—	7	—	6	—	29	15	14
TOTALES				839	806	230	—	217	—	777	376	401	7	—	6	—	29	15	14

MUNICIPIO (Superficie km.²) SUBDIVISION — Entidad singular	CATEGORIA	Distancias — Km.	Altitud (si hay placa oficial u otra información veraz) — m.	POBLACION DERECHO	POBLACION HECHO	EN EDIFICACIONES AGRUPADAS: NUMERO DE Viviendas	NUMERO DE Alojamientos o albergues	NUMERO DE HOGARES Privados	NUMERO DE HOGARES Colectivos	POBLACION RESIDENTE HABITUAL Total	Varones	Mujeres	EN EDIFICACIONES DISEMINADAS: NUMERO DE Viviendas	NUMERO DE Alojamientos o albergues	NUMERO DE HOGARES Privados	NUMERO DE HOGARES Colectivos	POBLACION RESIDENTE HABITUAL Total	Varones	Mujeres
FOIXA (19,12)																			
Foixá (capital)	Lugar	25,0	86	350	348	—	—	—	—	—	—	—	98	—	87	—	348	172	176
Isla (La)	Lugar	1,6	..	100	100	—	—	—	—	—	—	—	27	—	23	—	100	46	54
San Lorenzo de las Arenas	Lugar	3,0	..	63	63	—	—	—	—	—	—	—	17	—	13	—	63	25	38
TOTALES				513	511	—	—	—	—	—	—	—	142	—	123	—	511	243	268
FONTANILLAS (9,51)																			
Fontanillas (capital)	Lugar	39,5	29	117	117	28	—	28	—	116	61	55	—	—	—	—	—	—	—
Lliviá	Lugar	2,1	..	87	87	13	—	13	—	55	28	27	7	—	7	—	32	19	13
TOTALES				204	204	41	—	41	—	171	89	82	7	—	7	—	32	19	13
FONTCUBERTA (17,47)																			
Espasens	Caserío	7,5	..	35	28	—	—	—	—	—	—	—	4	—	6	—	28	15	13
Ferrés (La)	Caserío	1,4	..	79	78	—	—	—	—	—	—	—	18	—	17	—	78	40	38
Figuerolas	Caserío	1,8	..	94	94	—	—	—	—	—	—	—	19	—	19	—	94	49	45
Fontcuberta (capital)	Lugar	23,0	207	76	76	17	—	17	—	76	34	42	—	—	—	—	—	—	—
Vehinat d'en Deri	Caserío	4,5	..	58	55	—	—	—	—	—	—	—	9	—	9	—	54	30	24
Vehinat d'en Faras	Caserío	1,3	..	122	121	—	—	—	—	—	—	—	21	—	22	—	121	64	57
Vilavenut	Lugar	6,0	..	143	138	29	—	32	—	138	71	67	—	—	—	—	—	—	—
TOTALES				607	590	46	—	49	—	214	105	109	71	—	73	—	375	198	177
FONTETA (23,96)																			
Fitor	Lugar	5,0	..	37	35	—	—	—	—	—	—	—	8	—	8	—	36	20	16
Fonteta (capital)	Lugar	30,5	67	331	319	79	—	67	—	232	113	119	22	—	20	—	89	48	41
TOTALES				368	354	79	—	67	—	232	113	119	30	—	28	—	125	68	57
FORNELLS DE LA SELVA (11,84)																			
Fornells de la Selva (capital)	Lugar	6,0	102	329	328	82	—	82	—	328	156	172	33	—	33	—	169	90	79
Vehinat de la Barceloneta	Barrio	0,8	..	171	169	—	—	—	—	—	—	—	31	—	31	—	149	74	75
Vehinat de la Selva	Caserío	0,5	..	150	149	—	—	—	—	—	—	—	29	—	28	1	118	59	59
Vehinat de Mas Casas	Caserío	0,7	..	119	118	—	—	—	—	—	—	—	20	—	20	—	94	42	52
Vehinat de Mas Serra	Caserío	0,8	..	95	94	—	—	—	—	—	—	—	—	—	—	—	—	—	—
TOTALES				864	858	82	—	82	—	328	156	172	113	—	112	1	530	265	265
FORTIA (10,79)																			
Fortiá (capital)	Lugar	46,5	8	423	423	112	—	106	—	375	190	185	13	—	13	—	48	27	21
TOTALES				423	423	112	—	106	—	375	190	185	13	—	13	—	48	27	21
FREIXANET (53,20)																			
Bolós	Caserío	5,0	..	37	37	—	—	—	—	—	—	—	14	—	7	—	37	17	20
Caballera	Caserío	3,3	..	69	76	—	—	—	—	—	—	—	18	—	14	—	76	46	30
Colonia Estebanell	Lugar	2,8	..	252	244	69	—	63	—	240	115	125	—	—	—	—	—	—	—
Creixanturri	Caserío	4,1	..	46	47	—	—	—	—	—	—	—	13	—	10	—	47	26	21

Provincia de GERONA

MUNICIPIO (Superficie km.²) / SUBDIVISION / — / Entidad singular	CATEGORIA	Distancias — Km.	Altitud (si hay placa oficial u otra información veraz) — m.	POBLACION DERECHO	POBLACION HECHO	EN EDIFICACIONES AGRUPADAS: NUMERO DE Viviendas	NUMERO DE Alojamientos o albergues	NUMERO DE HOGARES Privados	NUMERO DE HOGARES Colectivos	POBLACION RESIDENTE HABITUAL Total	POBLACION RESIDENTE HABITUAL Varones	POBLACION RESIDENTE HABITUAL Mujeres	EN EDIFICACIONES DISEMINADAS: NUMERO DE Viviendas	NUMERO DE Alojamientos o albergues	NUMERO DE HOGARES Privados	NUMERO DE HOGARES Colectivos	POBLACION RESIDENTE HABITUAL Total	POBLACION RESIDENTE HABITUAL Varones	POBLACION RESIDENTE HABITUAL Mujeres
Frecixanet (capital)...	Lugar....	83,5	1.339	48	49	—	—	—	—	—	—	—	33	—	16	—	49	21	28
Freixanet de Dalt.....	Caserío...	3,0	..	193	200	—	—	—	—	—	—	—	41	—	40	—	200	109	91
TOTALES.....				645	653	69	—	63	—	240	115	125	119	—	87	—	409	219	190
GARRIGAS (19,49)																			
Arenys de Ampurdá ..	Lugar....	3,0	..	103	103	29	—	27	—	103	44	59	—	—	—	—	—	—	—
Armadás.....	Lugar....	2,0	..	19	19	—	—	—	—	—	—	—	5	—	3	—	19	7	12
Central Eléctrica.....	C. labor..	4,0	..	24	24	—	—	—	—	—	—	—	6	—	6	—	24	12	12
Garrigás (capital).....	Lugar....	32,5	101	235	234	79	—	69	—	235	120	115	—	—	—	—	—	—	—
Iglesia (La).....	C. labor..	0,8	..	59	59	—	—	—	—	—	—	—	13	—	13	—	59	32	27
Toñá.....	Caserío...	2,0	..	51	51	—	—	—	—	—	—	—	13	—	13	—	51	25	26
Vilajoan.....	Aldea....	5,0	..	65	65	13	—	13	—	65	33	32	—	—	—	—	—	—	—
TOTALES.....				556	555	121	—	109	—	403	197	206	37	—	35	—	153	76	77
GARRIGOLAS (9,15)																			
Garrigolas (capital)...	Lugar....	26,5	92	29	29	7	—	7	—	29	15	14	—	—	—	—	—	—	—
Olivas (Las).....	Lugar....	0,9	..	219	215	42	—	42	—	183	93	90	8	—	8	—	36	13	23
TOTALES.....				248	244	49	—	49	—	212	108	104	8	—	8	—	36	13	23
GARRIGUELLA (20,97)																			
Garriguella (capital)...	Lugar....	51,6	56	648	656	191	—	191	—	647	330	317	—	—	—	—	—	—	—
Nuestra Señora del Campo.....	Ermita...	1,0	..	7	8	—	—	—	—	—	—	—	1	—	1	—	7	4	3
TOTALES.....				655	664	191	—	191	—	647	330	317	1	—	1	—	7	4	3
GER (32,68)																			
Ger (capital).....	Lugar....	156,5	1.434	352	352	96	—	94	—	352	188	164	—	—	—	—	—	—	—
Creixa.....	Aldea....	2,0	..	35	35	9	—	8	—	35	21	14	—	—	—	—	—	—	—
Molino de Ger..., ...	Molino...	2,0	..	4	4	—	—	—	—	—	—	—	2	—	1	—	4	3	1
Momalús.....	C. labor..	4,0	..	6	6	—	—	—	—	—	—	—	2	—	2	—	6	4	2
Niula.....	C. labor..	3,5	..	2	2	—	—	—	—	—	—	—	1	—	1	—	2	1	1
Saga.....	Caserío...	1,5	..	29	29	—	—	—	—	—	—	—	4	—	4	—	29	18	11
TOTALES.....				428	428	105	—	102	—	387	209	178	9	—	8	—	41	26	15
GERONA (7,18)																			
Gerona (capital).....	Ciudad...	743,0	70	27.513	28.134	7.298	8	7.134	61	28.180	13.190	14.990	—	—	—	—	—	—	—
Llano (El).....	Caserío...	2,0	..	2.397	2.366	607	—	588	2	2.403	1.138	1.265	—	—	—	—	—	—	—
Montilivi.....	Caserío...	2,1	..	217	216	54	—	50	—	216	109	107	—	—	—	—	—	—	—
Montjuich.....	Castillo...	1,0	..	850	823	196	—	185	—	844	425	419	—	—	—	—	—	—	—
Puente Mayor.....	Barrio....	3,4	..	594	592	150	—	156	1	591	277	314	—	—	—	—	—	—	—
Torre Gironella (La)..	Caserío...	1,2	..	671	653	167	5	175	—	660	310	350	—	—	—	—	—	—	—
TOTALES.....				32.242	32.784	8.472	13	8.288	64	32.894	15.449	17.445	—	—	—	—	—	—	—
GOMBRENY (43,84)																			
Aranyonet.....	Aldea....	7,0	..	60	60	—	—	—	—	—	—	—	10	—	10	—	60	30	30
Cortal (El).....	Caserío...	1,0	..	41	41	—	—	—	—	—	—	—	11	—	11	—	41	22	19
Gombreny (capital)...	Lugar....	98,5	919	301	291	68	—	65	3	252	119	133	7	—	7	—	39	22	17
Montgrony.....	Caserío...	4,0	..	79	79	—	—	—	—	—	—	—	18	—	17	1	79	41	38
TOTALES.....				481	471	68	—	65	3	252	119	133	46	—	45	1	219	115	104

MUNICIPIO (Superficie km.²) / SUBDIVISION / — / Entidad singular	CATEGORIA	Distancias — Km.	Altitud (si hay placa oficial u otra información veraz) — m.	POBLACION DERECHO	POBLACION HECHO	EN EDIFICACIONES AGRUPADAS: NUMERO DE Viviendas	NUMERO DE Alojamientos o albergues	NUMERO DE HOGARES Privados	NUMERO DE HOGARES Colectivos	POBLACION RESIDENTE HABITUAL Total	Varones	Mujeres	EN EDIFICACIONES DISEMINADAS: NUMERO DE Viviendas	NUMERO DE Alojamientos o albergues	NUMERO DE HOGARES Privados	NUMERO DE HOGARES Colectivos	POBLACION RESIDENTE HABITUAL Total	Varones	Mujeres
GUALTA (9,35)																			
Gualta (capital)	Lugar.	32,5	15	310	307	91	—	75	—	266	137	129	9	—	9	—	41	21	20
TOTALES				310	397	91	—	75	—	266	137	129	9	—	9	—	41	21	20
GUILS DE CERDAÑA (22,28)																			
Guils de Cerdaña (capital)	Lugar.	154,5	1.384	177	176	48	—	47	1	177	100	77	—	—	—	—	—	—	—
Saneja	Lugar.	2,5	..	51	51	11	—	13	—	51	27	24	—	—	—	—	—	—	—
San Martín de Arabó	Caserío	4,0	..	25	25	—	—	—	—	—	—	—	7	—	7	—	25	14	11
San Martín de Cerdaña	Barrio	5,0	..	32	32	—	—	—	—	—	—	—	26	—	8	—	32	15	17
TOTALES				285	284	59	—	60	1	228	127	101	33	—	15	—	57	29	28
HOSTALRICH (3,39)																			
Castillo (El)	Fortaleza	0,2	..	25	25	—	—	—	—	—	—	—	5	—	5	—	25	13	12
Hostalrich (capital)	Villa	38,5	189	1.262	1.262	381	—	376	—	1.262	605	657	—	—	—	—	—	—	—
Mas Bosom	C. labor.	0,4	..	8	8	—	—	—	—	—	—	—	1	—	1	—	8	3	5
Torre	C. labor.	0,3	..	9	9	—	—	—	—	—	—	—	2	—	2	—	9	4	5
TOTALES				1.304	1.304	381	—	376	—	1.262	605	657	8	—	8	—	42	20	22
ISOBOL (10,74)																			
All	Lugar.	2,5	..	137	137	35	—	37	—	137	71	66	—	—	—	—	—	—	—
Isóbol (capital)	Lugar.	161,0	1.049	62	61	16	—	16	—	61	30	31	—	—	—	—	—	—	—
Manso Ravetllat	C. labor.	2,0	..	16	16	—	—	—	—	—	—	—	3	—	3	—	16	8	8
Olopte	Lugar.	2,0	..	100	100	25	—	24	—	100	49	51	—	—	—	—	—	—	—
TOTALES				315	314	76	—	77	—	298	150	148	3	—	3	—	16	8	8
JAFRE (6,72)																			
Bóbila (La)	Barrio	0,9	..	9	9	—	—	—	—	—	—	—	3	—	3	—	9	5	4
Jafre (capital)	Lugar.	23,5	44	422	406	110	—	110	—	406	206	200	—	—	—	—	—	—	—
Molino (El)	Barrio	0,8	..	25	25	—	—	—	—	—	—	—	4	—	4	—	25	13	12
TOTALES				456	440	110	—	110	—	406	206	200	7	—	7	—	34	18	16
JUANETAS (25,98)																			
Falgás de Bas	Aldea	8,0	..	106	106	—	—	—	—	—	—	—	17	—	17	—	106	55	51
Juanetas (capital)	Lugar.	49,0	603	288	288	—	—	—	—	—	—	—	54	—	54	—	281	150	131
Vehinat de Can Trona	Caserío	2,5	..	149	149	—	—	—	—	—	—	—	31	—	31	—	148	66	82
TOTALES				543	543	—	—	—	—	—	—	—	102	—	102	—	535	271	264
JUNQUERA (LA) (56,90)																			
Canadal	Caserío	3,0	..	61	61	—	—	—	—	—	—	—	12	—	13	—	61	28	33
Junquera (La) (capital)	Villa	57,5	110	1.269	1.277	1	—	353	2	1.236	587	649	6	—	6	—	33	13	20
Límites (Los)	Caserío	5,0	..	184	188	—	—	40	1	173	86	87	1	—	1	—	3	2	1
Requeséns	Caserío	8,0	..	14	14	—	—	—	—	—	—	—	5	—	5	—	14	7	7
San Julián	Caserío	4,0	..	38	38	—	—	—	—	—	—	—	9	—	10	—	38	17	21
Santa Lucía	C. labor.	4,0	..	—	—	—	—	—	—	—	—	—	—	—	—	—	—	—	—
TOTALES				1.566	1.578	1	—	393	3	1.409	673	736	33	—	35	—	149	67	82

Provincia de GERONA

MUNICIPIO (Superficie km.²) SUBDIVISION — Entidad singular	CATEGORIA	Distancias — Km.	Altitud (si hay placa oficial u otra información veraz) — m.	POBLACION DERECHO	POBLACION HECHO	EN EDIFICACIONES AGRUPADAS: NUMERO DE Viviendas	NUMERO DE Alojamientos o albergues	NUMERO DE HOGARES Privados	NUMERO DE HOGARES Colectivos	POBLACION RESIDENTE HABITUAL Total	Varones	Mujeres	EN EDIFICACIONES DISEMINADAS: NUMERO DE Viviendas	NUMERO DE Alojamientos o albergues	NUMERO DE HOGARES Privados	NUMERO DE HOGARES Colectivos	POBLACION RESIDENTE HABITUAL Total	Varones	Mujeres
JUYA (8,38)																			
Costa (La)	Caserío	0,6	..	58	57	—	—	—	—	—	—	—	14	—	14	—	56	29	27
Juyá (capital)	Lugar	15,0	94	141	132	39	—	39	—	132	72	60	—	—	—	—	—	—	—
Mas Saguer	Arrabal	0,5	..	96	93	—	—	—	—	—	—	—	22	—	22	—	93	50	43
Vehinat de Mas Nadal	Caserío	0,5	..	65	59	—	—	—	—	—	—	—	18	—	18	—	56	30	26
TOTALES				360	341	39	—	39	—	132	72	60	54	—	54	—	205	109	96
LLADO (13,59)																			
Cabota	C. labor.	4,0	..	—	—	—	—	—	—	—	—	—	1	—	—	—	—	—	—
Lladó (capital)	Lugar	47,5	197	541	542	158	—	153	—	538	263	275	—	—	—	—	—	—	—
Llavanera	C. labor.	1,5	..	39	39	—	—	—	—	—	—	—	6	—	6	—	38	18	20
Manol	Caserío	1,5	..	59	55	—	—	—	—	—	—	—	12	—	12	—	53	31	22
Pujol	Caserío	1,0	..	76	76	—	—	—	—	—	—	—	22	—	22	—	76	37	39
Roura	C. labor.	0,7	..	24	24	—	—	—	—	—	—	—	6	—	6	—	24	11	13
TOTALES				739	736	158	—	153	—	538	263	275	47	—	46	—	191	97	94
LLAGOSTERA (76,61)																			
Llagostera (capital)	Villa	20,0	60	2.534	2.537	811	—	731	3	2.517	1.192	1.325	—	—	—	—	—	—	—
Vehinat de Bruguera	Caserío	4,0	..	276	276	—	—	—	—	—	—	—	69	—	65	—	274	142	132
Vehinat de Cantallops	Caserío	2,0	..	134	135	—	—	—	—	—	—	—	33	1	31	—	136	72	64
Vehinat de Creu de Serra	Caserío	2,0	..	133	147	—	—	—	—	—	—	—	34	—	32	—	147	74	73
Vehinat de Canix	Caserío	2,0	..	39	46	—	—	—	—	—	—	—	12	—	10	—	46	25	21
Vehinat de Gayá	Caserío	2,0	..	147	147	—	—	—	—	—	—	—	35	—	33	—	147	71	76
Vehinat de Llobatera	Caserío	3,0	..	119	116	—	—	—	—	—	—	—	30	—	29	—	117	61	56
Vehinat de Mata	Caserío	2,5	..	78	82	—	—	—	—	—	—	—	14	—	14	—	81	43	38
Vehinat de Panedas	Caserío	5,0	..	155	155	—	—	—	—	—	—	—	38	—	33	—	155	88	67
Vehinat de Pocafarina	Caserío	0,5	..	138	138	—	—	—	—	—	—	—	44	—	42	—	136	71	65
Vehinat de S. Lorenzo	Caserío	3,5	..	191	226	—	—	—	—	—	—	—	44	—	44	—	222	123	99
TOTALES				3.944	4.005	811	—	731	3	2.517	1.192	1.325	353	1	333	—	1.461	770	691
LLAMBILLAS (14,55)																			
Arols	Barrio	0,8	..	102	102	—	—	—	—	—	—	—	27	—	27	—	102	54	48
Barrio Nuevo	Barrio	0,5	..	45	45	—	—	—	—	—	—	—	12	—	12	—	45	25	20
Carretera (La)	Barrio	0,7	..	53	54	13	—	13	—	54	28	26	—	—	—	—	—	—	—
Llambillas (capital)	Lugar	8,0	143	41	42	13	—	13	—	40	17	23	—	—	—	—	—	—	—
San Cristóbal	Barrio	1,1	..	140	140	—	—	—	—	—	—	—	30	—	30	—	140	72	68
TOTALES				381	383	26	—	26	—	94	45	49	69	—	69	—	287	151	136
LLANAS (24,80)																			
Espinalva	Caserío	1,0	..	116	115	—	—	—	—	—	—	—	24	—	24	—	115	66	49
Feitús de Arriba	Caserío	4,0	..	52	51	—	—	—	—	—	—	—	13	—	12	—	52	29	23
Llanarés (El)	Caserío	0,5	..	108	106	—	—	—	—	—	—	—	50	—	32	—	105	47	58
Llanás (capital)	Lugar	80,5	983	237	235	77	—	73	—	235	112	123	—	—	—	—	—	—	—
Riberal de Feitús (El)	Caserío	3,0	..	62	61	—	—	—	—	—	—	—	12	—	12	—	60	28	32
TOTALES				575	568	77	—	73	—	235	112	123	99	—	80	—	332	170	162
LLANSA (28,01)																			
Balleta	Caserío	4,1	..	57	57	—	—	—	—	—	—	—	12	—	12	—	57	28	29
Llansá (capital)	Villa	61,0	6	1.435	1.416	452	—	399	—	1.399	683	716	—	—	—	—	—	—	—

MUNICIPIO (Superficie km.²) — SUBDIVISION — Entidad singular	CATEGORIA	Distancias — Km.	Altitud (si hay placa oficial u otra información veraz) — m.	POBLACION DERECHO	POBLACION HECHO	EN EDIFICACIONES AGRUPADAS: NUMERO DE Viviendas	NUMERO DE Alojamientos o albergues	NUMERO DE HOGARES Privados	NUMERO DE HOGARES Colectivos	POBLACION RESIDENTE HABITUAL Total	POBLACION RESIDENTE HABITUAL Varones	POBLACION RESIDENTE HABITUAL Mujeres	EN EDIFICACIONES DISEMINADAS: NUMERO DE Viviendas	NUMERO DE Alojamientos o albergues	NUMERO DE HOGARES Privados	NUMERO DE HOGARES Colectivos	POBLACION RESIDENTE HABITUAL Total	POBLACION RESIDENTE HABITUAL Varones	POBLACION RESIDENTE HABITUAL Mujeres
Puerto (El)	Barrio	1,0	..	352	351	147	—	101	—	347	166	181	—	—	—	—	—	—	—
Sitio Casas	Barrio	0,5	..	35	35	—	—	—	—	—	—	—	11	—	10	—	34	16	18
TOTALES				1.879	1.859	599	—	500	—	1.746	849	897	23	—	22	—	91	44	47
LLERS (21,21)																			
Hostalets (Els)	Caserío	2,5	..	98	97	—	—	—	—	—	—	—	25	—	24	—	97	49	48
Llers (capital)	Villa	43,5	142	387	386	69	—	67	—	221	111	110	54	—	49	—	165	86	79
Pueblo Nuevo	Barrio	0,5	..	162	162	61	—	52	—	162	74	88	—	—	—	—	—	—	—
Vall (La)	Arrabal	0,5	..	84	83	—	—	—	—	—	—	—	29	—	27	—	83	40	43
TOTALES				731	728	130	—	119	—	383	185	198	108	—	100	—	345	175	170
LLIVIA (12,84)																			
Gorguja	Caserío	1,7	..	49	49	—	—	—	—	—	—	—	13	—	13	—	49	27	22
Llivia (capital)	Villa	153,5	1.224	705	682	238	—	205	1	683	337	346	—	—	—	—	—	—	—
Sareja	Lugar	1,5	..	24	24	—	—	—	—	—	—	—	8	—	7	—	24	14	10
TOTALES				778	755	238	—	205	1	683	337	346	21	—	20	—	73	41	32
LLORET DE MAR (47,87)																			
Alegrías (Las)	Caserío	2,5	..	155	152	—	—	—	—	—	—	—	34	—	33	—	152	88	64
Lloret de Mar (capital)	Villa	40,5	5	3.083	3.262	1.250	—	770	5	3.017	1.381	1.636	28	—	25	1	241	49	192
Pagueras	Caserío	1,0	..	65	65	—	—	—	—	—	—	—	35	—	18	—	65	40	25
Santa Cristina	Caserío	3,0	..	100	98	—	—	—	—	—	—	—	44	—	26	—	98	49	49
Sant Pere del Bosch	Caserío	6,0	..	51	50	—	—	—	—	—	—	—	14	—	13	—	50	22	28
TOTALES				3.454	3.627	1.250	—	770	5	3.017	1.381	1.636	155	—	115	1	606	248	358
LLOSAS (LAS) (64,71)																			
Farga de Bebié (La)	Caserío	10,0	..	383	366	106	—	104	—	365	170	195	—	—	—	—	—	—	—
Llosas (Las) (capital)	Lugar	97,0	1.000	153	151	—	—	—	—	—	—	—	32	—	31	—	147	82	65
San Esteban de Vallespiráns	Lugar	6,0	..	80	80	—	—	—	—	—	—	—	17	—	16	—	80	45	35
San Martín de Viñolas	Lugar	7,0	..	48	47	—	—	—	—	—	—	—	11	—	8	—	47	22	25
San Saturnino de Sobellas	Lugar	5,0	..	93	90	—	—	—	—	—	—	—	22	—	19	—	91	57	34
Santa María de Matamala	Lugar	6,0	..	119	120	—	—	—	—	—	—	—	28	—	22	—	118	56	62
TOTALES				876	854	106	—	104	—	365	170	195	110	—	96	—	483	262	221
MADREMAÑA (13,62)																			
Babiá	Caserío	1,8	—	19	19	—	—	—	—	—	—	—	4	—	4	—	19	9	10
Madremaña (capital)	Lugar	19,0	177	132	132	35	—	34	—	132	72	60	—	—	—	—	—	—	—
Mas Ripoll	Caserío	0,2	—	24	24	—	—	—	—	—	—	—	5	—	5	—	24	12	12
Mas Torrent	Caserío	0,9	—	15	15	—	—	—	—	—	—	—	3	—	3	—	15	7	8
Millás	Aldea	1,4	—	79	79	—	—	—	—	—	—	—	16	—	16	—	79	45	34
Padró (El)	Caserío	0,5	—	25	25	—	—	—	—	—	—	—	10	—	9	—	25	15	10
Viléra	Caserío	0,4	—	19	19	—	—	—	—	—	—	—	6	—	6	—	19	8	11
TOTALES				313	313	35	—	34	—	132	72	60	44	—	43	—	181	96	85
MARANGES (37,38)																			
Arrabal	Barrio	0,3	..	11	11	—	—	—	—	—	—	—	3	—	3	—	11	7	4
Girult	Aldea	1,2	..	33	33	9	—	9	—	33	12	21	—	—	—	—	—	—	—
Maranges (capital)	Lugar	116,5	1.540	87	88	30	—	25	1	87	47	40	—	—	—	—	—	—	—

Provincia de GERONA

MUNICIPIO (Superficie km.²) / SUBDIVISION / — / Entidad singular	CATEGORIA	Distancias — Km.	Altitud (si hay placa oficial u otra información veraz) — m.	POBLACION DERECHO	POBLACION HECHO	EN EDIFICACIONES AGRUPADAS: NUMERO DE Viviendas	NUMERO DE Alojamientos o albergues	NUMERO DE HOGARES Privados	NUMERO DE HOGARES Colectivos	POBLACION RESIDENTE HABITUAL Total	Varones	Mujeres	EN EDIFICACIONES DISEMINADAS: NUMERO DE Viviendas	NUMERO DE Alojamientos o albergues	NUMERO DE HOGARES Privados	NUMERO DE HOGARES Colectivos	POBLACION RESIDENTE HABITUAL Total	Varones	Mujeres
Molino (El)	C. labor.	0,5	..	—	—	—	—	—	—	—	—	—	—	—	—	—	—	—	—
San Antonio	Ermita	0,6	..	—	—	—	—	—	—	—	—	—	—	—	—	—	—	—	—
San José	Ermita	2,0	..	—	—	—	—	—	—	—	—	—	—	—	—	—	—	—	—
San Saturnino	Ermita	0,3	..	—	—	—	—	—	—	—	—	—	—	—	—	—	—	—	—
TOTALES				131	132	39	—	34	1	120	59	61	3	—	3	—	11	7	4
MASARACH (12,46)																			
Masarach (capital)	Lugar.	48,0	85	146	142	38	—	37	—	142	70	72	—	—	—	—	—	—	—
Priorato (El)	Caserío	0,4	..	26	26	—	—	—	—	—	—	—	6	—	6	—	26	15	11
Vilarnadal	Lugar.	2,2	..	128	125	39	—	38	—	128	63	65	—	—	—	—	—	—	—
TOTALES				300	293	77	—	75	—	270	133	137	6	—	6	—	26	15	11
MASSANAS (25,68)																			
Massanas (capital)	Lugar.	41,0	164	605	618	20	—	19	—	86	46	40	117	—	116	—	532	280	252
TOTALES				605	618	20	—	19	—	86	46	40	117	—	116	—	532	280	252
MASSANET DE CABRENYS (67,46)																			
Arnera	Caserío	3,5	..	41	41	—	—	—	—	—	—	—	12	—	10	—	41	23	18
Creus (Las)	Arrabal	0,6	..	33	33	—	—	—	—	—	—	—	9	—	7	—	32	14	18
Fontfreda	Caserío	5,5	..	—	—	—	—	—	—	—	—	—	4	—	—	—	—	—	—
Frausa	Caserío	4,0	..	23	22	—	—	—	—	—	—	—	7	—	5	—	22	13	9
Grié (El)	Arrabal	0,6	..	35	35	—	—	—	—	—	—	—	11	—	9	—	35	18	17
Massanet de Cabrenys (capital)	Villa	67,0	370	579	574	232	—	171	—	565	278	287	—	—	—	—	—	—	—
Minas (Las)	Caserío	2,5	..	20	20	—	—	—	—	—	—	—	4	—	4	—	20	12	8
Oliveda	Caserío	4,5	..	33	33	—	—	—	—	—	—	—	7	—	7	—	33	16	17
Salinas (Las)	Caserío	4,0	..	50	50	—	—	—	—	—	—	—	14	—	9	—	50	30	20
Tapis	Aldea	6,1	..	91	91	—	—	—	—	—	—	—	24	—	23	—	91	47	44
Viláre (Els)	Caserío	5,2	..	27	27	—	—	—	—	—	—	—	6	—	6	—	27	15	12
TOTALES				932	926	232	—	171	—	565	278	287	98	—	80	—	351	188	163
MASSANET DE LA SELVA (45,21)																			
Comajuliana	C. labor.	3,0	..	82	81	—	—	—	—	—	—	—	16	—	16	—	81	41	40
Estany	C. labor.	2,0	..	56	55	—	—	—	—	—	—	—	11	—	11	—	55	32	23
Marata	C. labor.	2,0	..	100	99	—	—	—	—	—	—	—	22	—	22	—	99	46	53
Martorell de la Selva	Lugar.	6,0	..	191	187	—	—	—	—	—	—	—	47	—	43	—	187	105	82
Massanet de la Selva (capital)	Villa	27,5	100	760	733	207	—	187	—	733	356	377	—	—	—	—	—	—	—
Miquel Ferrer	C. labor.	2,5	..	62	62	—	—	—	—	—	—	—	12	—	11	—	62	37	25
Pibitlle	C. labor.	4,0	..	146	142	—	—	—	—	—	—	—	34	—	30	—	142	74	68
Puigmarí	C. labor.	3,0	..	16	16	—	—	—	—	—	—	—	6	—	5	—	16	7	9
Pujol	C. labor.	3,0	..	94	93	—	—	—	—	—	—	—	20	—	20	—	93	47	46
Soliva	C. labor.	4,0	..	89	89	—	—	—	—	—	—	—	18	—	17	—	89	47	42
TOTALES				1.596	1.557	207	—	187	—	733	356	377	186	—	175	—	824	436	388
MAYA DE MONCAL (12,53)																			
Brugués	Arrabal	3,1	..	44	44	—	—	—	—	—	—	—	9	—	9	—	44	22	22
Casco Nuevo	Barrio	0,3	..	86	85	27	—	25	—	85	37	48	—	—	—	—	—	—	—
Carreras (Las)	Caserío	0,1	..	56	55	—	—	—	—	—	—	—	16	—	13	—	55	28	27
Junqueras	Caserío	2,5	..	67	66	—	—	—	—	—	—	—	14	—	13	—	66	35	31

MUNICIPIO (Superficie km.²) / SUBDIVISION / Entidad singular	CATEGORIA	Distancias — Km.	Altitud (si hay placa oficial u otra información veraz) — m.	POBLACION DERECHO	POBLACION HECHO	EN EDIFICACIONES AGRUPADAS: NUMERO DE Viviendas	NUMERO DE Alojamientos o albergues	NUMERO DE HOGARES Privados	NUMERO DE HOGARES Colectivos	POBLACION RESIDENTE HABITUAL Total	Varones	Mujeres	EN EDIFICACIONES DISEMINADAS: NUMERO DE Viviendas	NUMERO DE Alojamientos o albergues	NUMERO DE HOGARES Privados	NUMERO DE HOGARES Colectivos	POBLACION RESIDENTE HABITUAL Total	Varones	Mujeres
Lloréns	Arrabal.	2,0	..	42	41	—	—	—	—	—	—	—	10	—	10	—	41	24	17
Mayá de Moncal (capital)	Lugar.	38,0	241	51	52	—	—	—	—	—	—	—	20	—	17	—	51	26	25
Pla de Baix (El)	C. labor.	1 0	..	31	31	—	—	—	—	—	—	—	7	—	6	—	31	13	18
Pla de Dalt (El)	C. labor.	0,4	..	48	48	—	—	—	—	—	—	—	17	—	15	—	48	23	25
TOTALES				425	422	27	—	25	—	85	37	48	93	—	83	—	336	171	165
MEDIÑA (7,66)																			
Mediñá (capital)	Lugar.	10,0	84	313	305	76	—	75	—	303	142	161	—	—	—	—	—	—	—
Santa Fe	Caserío.	2,8	..	61	61	—	—	—	—	—	—	—	14	—	14	—	61	32	29
Tomet (El)	Caserío.	2,0	..	29	29	—	—	—	—	—	—	—	8	—	8	—	29	14	15
TOTALES				403	395	76	—	75	—	303	142	161	22	—	22	—	90	46	44
MIERAS (26,07)																			
Burgarolas	Caserío.	2,2	..	133	131	—	—	—	—	—	—	—	26	—	24	—	128	66	62
Freixa	Barrio.	4,2	..	12	11	—	—	—	—	—	—	—	5	—	2	—	11	4	7
Mieras (capital)	Villa.	30,0	286	415	381	109	—	100	—	376	188	188	—	—	—	—	—	—	—
Ruitllés	Caserío.	2,0	..	64	52	—	—	—	—	—	—	—	10	—	10	—	52	29	23
Sementá Alt	Caserío.	2,8	..	138	129	—	—	—	—	—	—	—	24	—	22	—	129	68	61
Sementá Baix	Caserío.	0,8	..	109	100	—	—	—	—	—	—	—	18	—	18	—	99	50	49
TOTALES				871	804	109	—	100	—	376	188	188	83	—	76	—	419	217	202
MOLLET DE PERELADA (3,34)																			
Casaloca	Caserío.	0,8	..	8	7	—	—	—	—	—	—	—	2	—	2	—	7	2	5
Costas (Las)	Caserío.	3,0	..	90	88	—	—	—	—	—	—	—	20	—	20	—	88	46	42
Mas Farriols	Caserío.	0,8	..	5	4	—	—	—	—	—	—	—	1	—	1	—	4	2	2
Mollet de Perelada (capital)	Lugar.	52,5	59	156	149	38	—	38	—	149	76	73	—	—	—	—	—	—	—
TOTALES				259	248	38	—	38	—	149	76	73	23	—	23	—	99	50	49
MOLLO (43,58)																			
Can Solá	Caserío.	1,1	..	19	19	—	—	—	—	—	—	—	4	—	4	—	19	7	12
Espinavell	Aldea.	5,2	..	101	101	—	—	—	—	—	—	—	29	—	26	—	101	49	52
Fabás	Caserío.	1,7	..	40	41	—	—	—	—	—	—	—	12	—	10	—	41	22	19
Fabert	Caserío.	5,6	..	28	28	—	—	—	—	—	—	—	8	—	7	—	28	13	15
Ginestosa	Caserío.	1,7	..	77	77	—	—	—	—	—	—	—	19	—	19	—	77	43	34
Grella	Caserío.	3,5	..	44	44	—	—	—	—	—	—	—	9	—	8	—	44	23	21
Molló (capital)	Lugar.	84,0	1.182	254	253	79	—	71	—	253	118	135	—	—	—	—	—	—	—
Muxóns	Caserío.	5,5	..	38	39	—	—	—	—	—	—	—	7	—	7	—	39	23	16
Riberal	Caserío.	0,9	..	37	35	—	—	—	—	—	—	—	14	—	11	—	35	15	20
TOTALES				638	637	79	—	71	—	253	118	135	102	—	92	—	384	195	189
MONELLS (5,60)																			
Monells (capital)	Lugar.	27,0	56	231	229	60	—	57	—	229	122	107	—	—	—	—	—	—	—
Vehinat de Siés	Caserío.	1,5	..	27	26	—	—	—	—	—	—	—	6	—	6	—	26	11	15
TOTALES				258	255	60	—	57	—	229	122	107	6	—	6	—	26	11	15
MONTAGUT (37,83)																			
Montagut (capital)	Lugar.	44,0	276	373	363	115	—	111	—	366	177	189	—	—	—	—	—	—	—
Vehinat de Anglés	Caserío.	4,0	..	53	51	—	—	—	—	—	—	—	12	—	10	—	51	29	22

Provincia de GERONA

MUNICIPIO (Superficie km.²) SUBDIVISION — Entidad singular	CATEGORIA	Distancias — Km.	Altitud (si hay placa oficial u otra información veraz) — m.	POBLACION DERECHO	POBLACION HECHO	EN EDIFICACIONES AGRUPADAS: NUMERO DE Viviendas	NUMERO DE Alojamientos o albergues	NUMERO DE HOGARES Privados	NUMERO DE HOGARES Colectivos	POBLACION RESIDENTE HABITUAL Total	Varones	Mujeres	EN EDIFICACIONES DISEMINADAS: NUMERO DE Viviendas	NUMERO DE Alojamientos o albergues	NUMERO DE HOGARES Privados	NUMERO DE HOGARES Colectivos	POBLACION RESIDENTE HABITUAL Total	Varones	Mujeres
Vehinat de Carreras...	Caserío...	5,0	..	39	38	—	—	—	—	—	—	—	9	—	9	—	38	19	19
Vehinat de Fluviá....	Caserío...	4,0	..	137	132	42	—	41	—	131	66	65	—	—	—	—	—	—	—
Vehinat del Cos.....	Caserío...	1,0	..	126	126	—	—	—	—	—	—	—	31	—	29	—	126	66	60
Vehinat de Llierca....	Caserío...	1,0	..	51	50	—	—	—	—	—	—	—	11	—	11	—	50	25	25
Vehinat de San Eudaldo.....	Caserío...	7,0	..	38	38	—	—	—	—	—	—	—	10	—	9	—	38	20	18
Vehinat de Torralles..	Caserío...	18,0	..	29	28	—	—	—	—	—	—	—	7	—	6	—	28	15	13
Vehinat de Viláre.....	Caserío...	3,0	..	43	43	—	—	—	—	—	—	—	9	—	9	—	43	20	23
TOTALES.....				889	869	157	—	152	—	497	243	254	89	—	83	—	374	194	180
MONTRAS (12,23)																			
Cañellas.....	C. labor..	3,0	..	86	86	—	—	—	—	—	—	—	20	—	21	—	86	43	43
Ciutadella.....	C. labor..	2,0	..	82	79	—	—	—	—	—	—	—	25	—	23	—	79	43	36
Granota (La).....	C. labor..	0,5	..	31	31	—	—	—	—	—	—	—	6	—	6	—	31	16	15
Molinas	C. labor..	2,5	..	80	80	—	—	—	—	—	—	—	24	—	21	—	80	43	37
Montrás (capital).....	C. labor..	41,0	88	390	388	91	—	93	—	381	193	188	—	—	—	—	—	—	—
Morena.....	C. labor..	1,0	..	17	16	—	—	—	—	—	—	—	3	—	3	—	16	7	9
Roqueta.....	C. labor..	3,5	..	52	51	—	—	—	—	—	—	—	14	—	11	—	51	25	26
Sauleda (La).....	C. labor..	0,8	..	129	127	—	—	—	—	—	—	—	27	—	26	—	127	69	58
TOTALES.....				867	858	91	—	93	—	381	193	188	119	—	111	—	470	246	224
NAVATA (18,48)																			
Canellas.....	Caserío...	4,2	..	79	78	—	—	—	—	—	—	—	21	—	20	—	78	43	35
Navata (capital).....	Villa.....	37,0	145	534	522	151	—	142	—	522	254	268	—	—	—	—	—	—	—
TOTALES.....				613	600	151	—	142	—	522	254	268	21	—	20	—	78	43	35
OGASSA (45,73)																			
Bach de la Roda.....	Caserío...	3,5	..	23	23	—	—	—	—	—	—	—	8	—	5	—	23	15	8
Forn del Vidre.....	Caserío...	12,0	..	288	285	—	—	—	—	—	—	—	99	—	79	—	285	140	145
Ogassa (capital).....	Lugar....	89,5	1.320	22	22	—	—	—	—	—	—	—	5	—	4	—	22	13	9
Prat del Pinté.....	Caserío...	11,0	..	155	148	—	—	—	—	—	—	—	57	—	42	—	148	70	78
San Julián de Saltor ..	Lugar....	5,0	..	6	6	—	—	—	—	—	—	—	5	—	2	—	6	3	3
San Martín de Surroca	Lugar....	3,9	..	30	30	—	—	—	—	—	—	—	7	—	7	—	30	17	13
Soley de Can Maydeu.	Caserío...	11,4	..	31	31	—	—	—	—	—	—	—	9	—	9	—	31	15	16
Soley de la Barceloneta	Caserío...	11,5	..	21	20	—	—	—	—	—	—	—	5	—	5	—	20	11	9
Soley de las Costas...	Caserío...	10,9	..	12	12	—	—	—	—	—	—	—	6	—	4	—	12	5	7
Vehinat de Can Coll..	Caserío...	3,2	..	27	27	—	—	—	—	—	—	—	4	—	4	—	27	12	15
Vehinat de Can Patirás..	Caserío...	10,2	..	25	24	—	—	—	—	—	—	—	6	—	6	—	24	11	13
Vehinat de Colldart...	Caserío...	10,8	..	38	38	—	—	—	—	—	—	—	9	—	7	—	38	21	17
Vehinat de Coronas...	Caserío...	12,1	..	4	4	—	—	—	—	—	—	—	1	—	1	—	4	2	2
Vehinat de Fogonella .	Caserío...	12,2	..	24	25	—	—	—	—	—	—	—	4	—	5	—	25	10	15
Vehinat de Fuyosa....	Caserío...	3,0	..	25	25	—	—	—	—	—	—	—	7	—	6	—	25	12	13
Vehinat de Molí dels Alls.....	Caserío...	12,0	..	9	9	—	—	—	—	—	—	—	5	—	2	—	9	2	7
TOTALES.....				740	729	—	—	—	—	—	—	—	237	—	188	—	729	359	370
OIX (55,58)																			
Monás.....	Caserío...	15,0	..	4	4	—	—	—	—	—	—	—	1	—	1	—	4	2	2
Oix (capital).....	Lugar....	55,5	413	206	196	36	—	35	1	118	61	57	21	—	21	—	72	41	31
Riu.....	Caserío...	13,0	..	15	15	—	—	—	—	—	—	—	4	—	4	—	15	9	6
San Miguel de Pera...	Caserío...	4,5	..	77	73	—	—	—	—	—	—	—	16	—	16	—	73	36	37
Santa Bárbara.....	Caserío...	4,0	..	28	27	—	—	—	—	—	—	—	6	—	6	—	27	14	13

MUNICIPIO (Superficie km.²) — SUBDIVISION — Entidad singular	CATEGORIA	Distancias — Km.	Altitud (si hay placa oficial u otra información veraz) — m.	POBLACION DERECHO	POBLACION HECHO	EN EDIFICACIONES AGRUPADAS: NUMERO DE Viviendas	NUMERO DE Alojamientos o albergues	NUMERO DE HOGARES Privados	NUMERO DE HOGARES Colectivos	POBLACION RESIDENTE HABITUAL Total	POBLACION RESIDENTE HABITUAL Varones	POBLACION RESIDENTE HABITUAL Mujeres	EN EDIFICACIONES DISEMINADAS: NUMERO DE Viviendas	NUMERO DE Alojamientos o albergues	NUMERO DE HOGARES Privados	NUMERO DE HOGARES Colectivos	POBLACION RESIDENTE HABITUAL Total	POBLACION RESIDENTE HABITUAL Varones	POBLACION RESIDENTE HABITUAL Mujeres
Sant Aniol	Caserío	14,0	..	8	8	—	—	—	—	—	—	—	2	—	2	—	8	4	4
Tòrtil	Caserío	8,0	..	33	32	—	—	—	—	—	—	—	6	—	6	—	32	20	12
TOTALES				371	355	36	—	35	1	118	61	57	56	—	56	—	231	126	105
OLOT (20,40)																			
Olot (capital)	Ciudad	55,0	443	13.206	13.099	4.078	1	3.894	8	12.783	5.574	7.209	66	—	64	—	290	144	146
San Andrés del Coll	Aldea	3,1	..	199	196	—	—	—	—	—	—	—	45	—	45	—	194	99	95
San Cristóbal las Fonts	Parroquia	2,0	..	1.096	1.125	—	—	—	—	—	—	—	287	1	279	1	1.120	593	527
San Pedro Mártir	Parroquia	0,8	..	1.918	1.890	548	—	532	—	1.801	873	928	17	—	17	—	95	51	44
San Roque	Caserío	1,5	..	891	875	231	—	234	—	875	426	449	—	2	2	—	—	—	—
TOTALES				17.310	17.185	4.857	1	4.660	8	15.459	6.873	8.586	415	3	407	1	1.699	887	812
ORDIS (8,49)																			
Ordis (capital)	Lugar	36,5	98	251	247	72	—	63	—	232	121	111	1	—	1	—	3	2	1
San Nicoláu	Caserío	2,0	..	11	11	—	—	—	—	—	—	—	5	—	3	—	11	8	3
Vehinat de Pals	Caserío	1,5	..	47	47	7	—	7	—	25	15	10	4	—	4	—	22	12	10
TOTALES				309	305	79	—	70	—	257	136	121	10	—	8	—	36	22	14
OSOR (52,62)																			
Bedía	Barrio	0,2	..	43	40	—	—	—	—	—	—	—	9	—	9	—	39	20	19
Beyer	Caserío	1,5	..	60	59	—	—	—	—	—	—	—	11	—	11	—	59	32	27
Colonia de las Minas	Caserío	4,0	..	72	72	17	—	17	—	71	31	40	—	—	—	—	—	—	—
Osor (capital)	Villa	26,5	340	553	520	141	—	143	—	514	251	263	—	—	—	—	—	—	—
Roca (La)	Caserío	4,0	..	42	42	—	—	—	—	—	—	—	8	—	8	—	42	21	21
San Gregorio	Caserío	6,0	..	72	71	—	—	—	—	—	—	—	12	—	12	—	71	36	35
San Miguel de Ter	Caserío	6,5	..	48	48	—	—	—	—	—	—	—	7	—	7	—	48	28	20
Santa Cruz de Horta	Caserío	6,0	..	132	126	—	—	—	—	—	—	—	21	—	21	—	125	69	56
Santa María del Coll	Caserío	5,0	..	19	18	—	—	—	—	—	—	—	4	—	4	—	18	13	5
TOTALES				1.041	996	158	—	160	—	585	282	303	72	—	72	—	402	219	183
PALAFRUGELL (26,62)																			
Armadás	Caserío	3,1	..	134	134	—	—	—	—	—	—	—	28	—	28	—	134	68	66
Brugarol	Caserío	1,5	..	285	285	—	—	—	—	—	—	—	50	10	60	—	285	149	136
Calella	Aldea	3,8	..	257	257	214	—	75	—	257	138	119	—	—	—	—	—	—	—
Llafranch	Aldea	3,8	..	94	94	262	—	25	—	94	49	45	—	—	—	—	—	—	—
Llofriu	Lugar	3,8	..	348	348	—	—	—	—	—	—	—	89	—	90	—	348	181	167
Palafrugell (capital)	Villa	40,0	87	7.477	7.476	2.091	21	2.075	8	7.472	3.480	3.992	—	—	—	—	—	—	—
San Pons	Arrabal	0,6	..	205	205	—	—	—	—	—	—	—	49	—	52	—	205	93	112
Santa Margarita	Caserío	1,2	..	52	52	—	—	—	—	—	—	—	12	—	12	—	52	23	29
Tamariu	Caserío	5,5	..	112	107	138	—	34	1	104	51	53	2	—	1	—	4	2	2
Vilaseca	Caserío	0,7	..	170	165	—	—	—	—	—	—	—	26	13	37	—	167	88	79
TOTALES				9.134	9.123	2.705	21	2.209	9	7.927	3.718	4.209	256	23	280	—	1.195	604	591
PALAMOS (13,89)																			
Cala Margarita	Caserío	0,4	..	6	6	—	—	—	—	—	—	—	31	—	2	—	6	4	2
Cementerio	Caserío	0,8	..	44	44	—	—	—	—	—	—	—	12	—	9	—	44	17	27
Figuerá (El)	Caserío	2,0	..	83	83	—	—	—	—	—	—	—	26	—	24	—	83	45	38
Fosca (La)	Caserío	1,0	..	92	92	76	—	25	—	92	41	51	—	—	—	—	—	—	—
Palamós (capital)	Villa	4,8	12	5.543	5.481	1.783	—	1.623	5	5.494	2.595	2.899	—	—	—	—	—	—	—
S'Alguer	Caserío	2,0	..	22	22	—	—	—	—	—	—	—	14	—	8	—	22	12	10

Provincia de GERONA

MUNICIPIO (Superficie km.²) / SUBDIVISION — Entidad singular	CATEGORIA	Distancias — Km.	Altitud (si hay placa oficial u otra información veraz) — m.	POBLACION DERECHO	POBLACION HECHO	EN EDIFICACIONES AGRUPADAS: NUMERO DE Viviendas	NUMERO DE Alojamientos o albergues	NUMERO DE HOGARES Privados	NUMERO DE HOGARES Colectivos	POBLACION RESIDENTE HABITUAL Total	Varones	Mujeres	EN EDIFICACIONES DISEMINADAS: NUMERO DE Viviendas	NUMERO DE Alojamientos o albergues	NUMERO DE HOGARES Privados	NUMERO DE HOGARES Colectivos	POBLACION RESIDENTE HABITUAL Total	Varones	Mujeres
San Juan de Palamós	Barrio	1,0	..	1.795	1.775	479	—	480	2	1.784	864	920	—	—	—	—	—	—	—
Vilarromá	Caserío	4,5	..	136	136	—	—	—	—	—	—	—	28	—	29	—	136	68	68
TOTALES				7.721	7.639	2.338	—	2.128	7	7.370	3.500	3.870	111	—	72	—	291	146	145
PALAU DE SANTA EULALIA (8,62)																			
Comuns (Els)	Caserío	1,5	..	10	8	—	—	—	—	—	—	—	3	—	3	—	8	5	3
Estanyet	Caserío	2,6	..	28	28	—	—	—	—	—	—	—	7	—	7	—	28	12	16
Mas Peire	C. labor.	3,0	..	3	3	—	—	—	—	—	—	—	1	—	1	—	3	2	1
Palau de Santa Eulalia (capital)	Lugar.	35,0	86	47	41	12	—	12	—	41	22	19	—	—	—	—	—	—	—
Santa Eulalia	Aldea	4,0	..	70	70	21	—	21	—	70	37	33	—	—	—	—	—	—	—
TOTALES				158	150	33	—	33	—	111	59	52	11	—	11	—	39	19	20
PALAU-SABARDERA (16,19)																			
Palau-Sabardera (cap.)	Lugar.	58,0	78	746	730	245	—	220	—	730	361	369	—	—	—	—	—	—	—
San Onofre	Caserío	3,0	..	—	—	—	—	—	—	—	—	—	1	—	—	—	—	—	—
Torre del Vent	C. labor.	4,0	..	12	12	—	—	—	—	—	—	—	4	—	3	—	12	7	5
Torroellas (Las)	Barrio	3,0	..	36	34	—	—	—	—	—	—	—	6	—	6	—	34	20	14
TOTALES				794	776	245	—	220	—	730	361	369	11	—	9	—	46	27	19
PALAU-SACOSTA (6,00)																			
Carretera de Barcelona	Barrio	1,0	..	468	467	127	—	127	—	468	236	232	—	—	—	—	—	—	—
Iglesia	Barrio	0,9	..	464	466	131	—	131	—	458	221	237	—	—	—	—	—	—	—
Palau-Sacosta (capital)	Lugar.	1,5	140	602	598	64	—	63	1	243	115	128	57	—	57	—	355	120	235
TOTALES				1.534	1.531	322	—	321	1	1.169	572	597	57	—	57	—	355	120	235
PALAU-SATOR (12,38)																			
Fontclara	Lugar.	0,8	..	69	72	—	—	—	—	—	—	—	18	—	16	—	72	36	36
Palau-Sator (capital)	Lugar.	36,0	20	221	219	56	—	55	—	219	116	103	—	—	—	—	—	—	—
San Feliu de Boada	Lugar.	2,1	..	150	150	37	—	35	—	150	81	69	—	—	—	—	—	—	—
San Julián de Boada	Lugar.	0,7	..	64	64	—	—	—	—	—	—	—	11	—	11	—	64	33	31
TOTALES				504	505	93	—	90	—	369	197	172	29	—	27	—	136	69	67
PALMEROLA (20,64)																			
Clot de Cosp	Caserío	16,0	..	17	17	—	—	—	—	—	—	—	3	—	3	—	17	9	8
Marcians	C. labor.	6,0	..	6	6	—	—	—	—	—	—	—	1	—	1	—	6	3	3
Moreta	C. labor.	2,0	..	21	21	—	—	—	—	—	—	—	3	—	3	—	21	12	9
Palmerola (capital)	Lugar.	107,0	1.095	6	9	—	—	—	—	—	—	—	3	—	3	—	9	4	5
Riera (La)	C. labor.	9,0	..	9	9	—	—	—	—	—	—	—	2	—	2	—	9	5	4
Vilaseca	Lugar.	0 4	..	38	37	—	—	—	—	—	—	—	10	—	10	—	38	20	18
TOTALES				97	99	—	—	—	—	—	—	—	22	—	22	—	100	53	47
PALOL DE REBARDIT (18,28)																			
Mota (La)	Lugar.	2,5	..	84	84	—	—	—	—	—	—	—	15	—	15	—	84	43	41
Palol de Rebardit (cap.)	Lugar.	11,0	152	252	251	—	—	—	—	—	—	—	50	—	50	—	251	123	128
Riudellots de la Creu	Lugar.	2,4	..	180	178	—	—	—	—	—	—	—	36	—	36	—	178	80	98
TOTALES				516	513	—	—	—	—	—	—	—	101	—	101	—	513	246	267

MUNICIPIO Superficie km.²) SUBDIVISION — Entidad singular	CATEGORIA	Distancias — Km.	Altitud (si hay placa oficial u otra información veraz) — m.	POBLACION DERECHO	POBLACION HECHO	EN EDIFICACIONES AGRUPADAS: NUMERO DE Viviendas	NUMERO DE Alojamientos o albergues	NUMERO DE HOGARES Privados	NUMERO DE HOGARES Colectivos	POBLACION RESIDENTE HABITUAL Total	Varones	Mujeres	EN EDIFICACIONES DISEMINADAS: NUMERO DE Viviendas	NUMERO DE Alojamientos o albergues	NUMERO DE HOGARES Privados	NUMERO DE HOGARES Colectivos	POBLACION RESIDENTE HABITUAL Total	Varones	Mujeres
PALS (25,75)																			
Masos de Pals (Los)	Aldea	2,0	..	636	637	45	—	43	—	191	98	93	109	—	101	—	442	242	200
Pals (capital)	Villa	40,5	55	1.011	1.029	266	—	244	—	918	455	463	18	—	17	—	77	40	37
TOTALES				1.647	1.666	311	—	287	—	1.109	553	556	127	—	118	—	519	282	237
PARDINAS (31,09)																			
Llavanera	Caserío	0,7	..	18	18	—	—	—	—	—	—	—	4	—	4	—	18	11	7
Orri	Caserío	2,0	..	25	25	—	—	—	—	—	—	—	5	—	6	—	25	14	11
Pardinas (capital)	Lugar	105,0	1.226	256	253	71	—	72	—	255	126	129	—	—	—	—	—	—	—
Puigsach	Caserío	2,0	..	20	18	—	—	—	—	—	—	—	5	—	5	—	19	8	11
Puiolt	Caserío	1,5	..	21	20	—	—	—	—	—	—	—	5	—	5	—	21	11	10
Vilaró	Caserío	1,0	..	19	18	—	—	—	—	—	—	—	6	—	5	—	19	9	10
TOTALES				359	352	71	—	72	—	255	126	129	25	—	25	—	102	53	49
PARLABA (6,14)																			
Casas del Molino	Caserío	0,3	—	24	24	—	—	—	—	—	—	—	6	—	6	—	24	14	10
Daró	C. labor.	0,3	—	18	18	—	—	—	—	—	—	—	3	—	3	—	18	9	9
Fonalleras	Lugar	2,0	—	100	100	24	—	24	—	100	49	51	—	—	—	—	—	—	—
Matabou	Caserío	0,1	—	35	35	—	—	—	—	—	—	—	8	—	8	—	35	16	19
Parlabá (capital)	Lugar	24,0	40	232	231	65	—	65	—	232	114	118	—	—	—	—	—	—	—
TOTALES				409	408	89	—	89	—	332	163	169	17	—	17	—	77	39	38
PARROQUIA DE RIPOLL (63,27)																			
Brucha	Caserío	3,5	..	701	697	—	—	—	—	—	—	—	182	—	179	—	696	347	349
Llera	Caserío	8,0	..	82	82	—	—	—	—	—	—	—	20	—	18	—	81	49	32
Parroquia de Ripoll (capital)	Lugar	90,0	892	—	—,	—	—	—	—	—	—	—	—	—	—	—	—	—	—
Rama	Caserío	6,0	..	207	202	—	—	—	—	—	—	—	48	—	46	—	202	99	103
San Bernabé de Tenes	Caserío	6,0	..	173	170	—	—	—	—	—	—	—	37	—	34	—	170	91	79
San Vicente de Puigmal	Caserío	3,0	..	76	69	—	—	—	—	—	—	—	20	—	20	—	68	36	32
TOTALES				1.239	1.220	—	—	—	—	—	—	—	307	—	297	—	1.217	622	595
PAU (10,44)																			
Pau (capital)	Lugar	56,5	33	373	365	109	—	104	—	364	177	187	—	—	—	—	—	—	—
Vilagut	Caserío	0,8	..	20	20	—	—	—	—	—	—	—	3	—	3	—	20	11	9
TOTALES				393	385	109	—	104	—	364	177	187	3	—	3	—	20	11	9
PEDRET Y MARSA (8,51)																			
Marsá (capital)	Lugar	59,5	2	126	125	32	—	33	—	125	66	59	—	—	—	—	—	—	—
Pedret	Barrio	1,0	..	31	30	—	—	—	—	—	—	—	7	—	6	—	30	15	15
TOTALES				157	155	32	—	33	—	125	66	59	7	—	6	—	30	15	15
PERA (LA) (11,51)																			
Pedriñá	Aldea	1,0	—	53	53	—	—	—	—	—	—	—	12	—	11	—	53	27	26
Pera (La) (capital)	Lugar	20,0	89	287	285	54	—	53	—	189	102	87	23	—	22	—	96	55	41

Provincia de GERONA

MUNICIPIO (Superficie km.²) / SUBDIVISION / — / Entidad singular	CATEGORIA	Distancias — Km.	Altitud (si hay placa oficial u otra información veraz) — m.	POBLACION DERECHO	POBLACION HECHO	EN EDIFICACIONES AGRUPADAS: NUMERO DE Viviendas	NUMERO DE Alojamientos o albergues	NUMERO DE HOGARES Privados	NUMERO DE HOGARES Colectivos	POBLACION RESIDENTE HABITUAL Total	Varones	Mujeres	EN EDIFICACIONES DISEMINADAS: NUMERO DE Viviendas	NUMERO DE Alojamientos o albergues	NUMERO DE HOGARES Privados	NUMERO DE HOGARES Colectivos	POBLACION RESIDENTE HABITUAL Total	Varones	Mujeres
Púbol	Lugar.	1,0	—	160	160	30	—	29	—	107	55	52	11	—	11	—	53	24	29
Riurás	Caserío	1,0	—	49	49	—	—	—	—	—	—	—	9	—	9	—	49	30	19
TOTALES				549	547	84	—	82	—	296	157	139	55	—	53	—	251	136	115
PERATALLADA (21,72)																			
Canapost	Caserío	2,0	—	80	80	13	—	13	—	63	29	34	4	—	4	—	17	7	10
Peratallada (capital)	Villa	33,5	43	318	312	80	—	73	—	290	154	136	5	—	5	—	21	9	12
San Clemente de Peralta	Lugar.	5,0	—	95	92	—	—	—	—	—	—	—	30	—	26	—	92	50	42
Santa Susana de Peralta	Lugar.	2,0	—	83	82	—	—	—	—	—	—	—	20	—	19	—	81	42	39
TOTALES				576	566	93	—	86	—	353	183	170	59	—	54	—	211	108	103
PERELADA (23,83)																			
Perelada (capital)	Villa	45,5	2	1.125	1.099	339	—	297	1	1.000	462	538	24	—	21	—	95	54	41
TOTALES				1.125	1.099	339	—	297	1	1.000	462	538	24	—	21	—	95	54	41
PIÑA (LA) (8,98)																			
Avellana (La)	Caserío	1,7	..	92	90	—	—	—	—	—	—	—	16	—	16	—	90	47	43
Piña (La) (capital)	Lugar.	61,5	483	226	221	20	—	20	—	90	44	46	27	—	27	—	131	62	69
San Juan de Balps	Caserío	1,2	..	67	69	—	—	—	—	—	—	—	15	—	13	—	69	35	34
TOTALES				385	380	20	—	20	—	90	44	46	58	—	56	—	290	144	146
PLANAS (LAS) (36,97)																			
Ancías (Las)	Aldea	4,0	..	258	249	—	—	—	—	—	—	—	51	—	47	—	249	132	117
Cogólls	Aldea	3,6	..	210	197	—	—	—	—	—	—	—	43	—	37	—	195	103	92
Colonia Dusol	C. fabril.	1,5	..	48	50	—	—	—	—	—	—	—	26	—	15	—	50	19	31
Colonia Majem	C. fabril.	2,1	..	22	22	—	—	—	—	—	—	—	8	—	6	—	22	10	12
Colonia Paulí	C. fabril.	0,6	..	55	54	—	—	—	—	—	—	—	17	—	16	—	53	27	26
Planas (Las) (capital)	Lugar.	32,0	370	1.427	1.352	362	—	289	—	1.098	522	576	57	—	52	—	241	118	123
TOTALES				2.020	1.924	362	—	289	—	1.098	522	576	202	—	173	—	810	409	401
PLANOLAS (13,96)																			
Aspre	Caserío	3,0	..	23	22	—	—	—	—	—	—	—	4	—	4	—	22	13	9
Casetas (Las)	Caserío	1,5	..	27	26	—	—	—	—	—	—	—	6	—	6	—	26	14	12
Cruells-Serrat	Caserío	1,5	..	9	9	—	—	—	—	—	—	—	3	—	2	—	9	7	2
Fossas	Caserío	0,5	..	14	14	—	—	—	—	—	—	—	4	—	4	—	14	5	9
Molino (El)	C. labor.	1,2	..	12	12	—	—	—	—	—	—	—	2	—	2	—	12	7	5
Planolas (capital)	Lugar.	106,5	1.136	295	282	101	—	84	—	276	144	132	—	—	—	—	—	—	—
TOTALES				380	365	101	—	84	—	276	144	132	19	—	18	—	83	46	37
PONT DE MOLINS (8,53)																			
Pont de Molíns (capital)	Lugar.	44,0	84	378	362	102	—	102	—	362	189	173	—	—	—	—	—	—	—
Ricardell	C. labor.	0,5	..	77	77	—	—	—	—	—	—	—	17	—	17	—	77	44	33
TOTALES				455	439	102	—	102	—	362	189	173	17	—	17	—	77	44	33

MUNICIPIO (Superficie km.²) SUBDIVISION — Entidad singular	CATEGORIA	Distancias — Km.	Altitud (si hay placa oficial u otra información veraz) — m.	POBLACION DERECHO	POBLACION HECHO	EN EDIFICACIONES AGRUPADAS NUMERO DE Viviendas	NUMERO DE Alojamientos o albergues	NUMERO DE HOGARES Privados	NUMERO DE HOGARES Colectivos	POBLACION RESIDENTE HABITUAL Total	Varones	Mujeres	EN EDIFICACIONES DISEMINADAS NUMERO DE Viviendas	NUMERO DE Alojamientos o albergues	NUMERO DE HOGARES Privados	NUMERO DE HOGARES Colectivos	POBLACION RESIDENTE HABITUAL Total	Varones	Mujeres
PONTOS (13,54)																			
Fontós (capital)	Lugar.	28,0	94	330	324	66	—	58	1	274	169	105	11	—	11	—	49	24	25
Romañá	Lugar.	1,0	..	63	62	—	—	—	—	—	—	—	18	—	15	—	62	33	29
TOTALES				393	386	66	—	58	1	274	169	105	29	—	26	—	111	57	54
PORQUERAS (33,77)																			
Mata	Lugar.	3,5	..	356	350	63	—	61	—	266	134	132	20	—	18	—	84	44	40
Miánegas	Lugar.	2,4	..	144	137	12	—	10	—	50	30	20	21	—	20	—	87	48	39
Porqueras (capital)	Lugar.	20,0	182	336	328	—	—	—	—	—	—	—	70	—	67	2	328	156	172
Pujarnol	Lugar.	5,1	..	133	128	—	—	—	—	—	—	—	25	—	24	—	128	63	65
Usall	Lugar.	2,9	..	139	136	—	—	—	—	—	—	—	30	—	29	—	136	71	65
TOTALES				1.108	1.079	75	—	71	—	316	164	152	166	—	158	2	763	382	381
PORT-BOU (9,30)																			
Port-Bou (capital)	Lugar.	75,5	28	2.126	2.113	723	3	664	3	2.067	966	1.101	—	—	—	—	—	—	—
Riera (La)	Caserío	2,5	..	124	123	26	—	26	—	91	44	47	8	—	8	—	31	16	15
TOTALES				2.250	2.236	749	3	690	3	2.158	1.010	1.148	8	—	8	—	31	16	15
PRESAS (LAS) (9,53)																			
Bellaire	Caserío	0,4	..	55	55	—	—	—	—	—	—	—	12	—	12	—	55	29	26
Boada (La)	Caserío	0,2	..	82	82	—	—	—	—	—	—	—	17	—	17	—	82	44	38
Bosch de Tosca	Caserío	1,2	..	200	199	—	—	—	—	—	—	—	55	—	51	—	200	106	94
Pocafarina	Caserío	1,8	..	56	54	—	—	—	—	—	—	—	13	—	12	—	56	27	29
Presas (Las) (capital)	Lugar.	48,5	474	485	479	132	—	123	1	482	238	244	—	—	—	—	—	—	—
San Miguel del Corp.	Caserío	3,8	..	134	134	—	—	—	—	—	—	—	27	—	25	—	134	76	58
TOTALES				1.012	1.003	132	—	123	1	482	238	244	124	—	117	—	527	282	245
PUERTO DE LA SELVA (41,30)																			
Puerto de la Selva (capital)	Villa	68,0	12	653	625	339	—	207	2	626	304	322	—	—	—	—	—	—	—
Vall de Santa Creu	Aldea	4,0	..	84	84	—	—	—	—	—	—	—	25	—	25	—	84	45	39
TOTALES				737	709	339	—	207	2	626	304	322	25	—	25	—	84	45	39
PUIGCERDA (9,58)																			
Barrio de la Guingueta	Caserío	1,0	..	96	93	—	—	—	—	—	—	—	24	—	25	1	93	39	54
Carretera de la Tour de Carol	Caserío	2,0	..	17	17	—	—	—	—	—	—	—	3	—	3	—	17	10	7
Manso Bordas	C. labor.	1,3	..	6	6	—	—	—	—	—	—	—	1	—	1	—	6	4	2
Pont de Llivia	Caserío	2,4	..	26	26	—	—	—	—	—	—	—	6	—	6	—	26	12	14
Puigcerdá (capital)	Villa	148,5	1.202	3.979	4.086	1.254	1	1.094	10	3.978	2.027	1.951	24	—	22	—	98	45	53
San Jaime de Rigolisa	Aldea	2,0	..	8	8	—	—	—	—	—	—	—	1	—	1	—	8	4	4
San Marcos	Caserío	2,5	..	13	13	—	—	—	—	—	—	—	3	—	3	—	13	7	6
Torre Gelabert	Caserío	1,7	..	8	7	—	—	—	—	—	—	—	1	—	1	—	7	4	3
Ventajola	Aldea	2,5	..	20	20	—	—	—	—	—	—	—	5	—	5	—	20	12	8
TOTALES				4.173	4.276	1.254	1	1.094	10	3.978	2.027	1.951	68	—	67	1	288	137	151
QUART (37,44)																			
Arrabal	Caserío	0,4	..	381	381	—	—	—	—	—	—	—	87	—	87	—	381	196	185
Castellar de la Selva	Lugar.	5,0	..	33	33	—	—	—	—	—	—	—	8	—	8	—	33	19	14

Provincia de GERONA

MUNICIPIO (Superficie km.²) SUBDIVISION — Entidad singular	CATEGORIA	Distancia — Km.	Altitud (si hay placa oficial u otra información veraz) — m.	POBLACION DERECHO	POBLACION HECHO	EN EDIFICACIONES AGRUPADAS: NUMERO DE Viviendas	NUMERO DE Alojamientos o albergues	NUMERO DE HOGARES Privados	NUMERO DE HOGARES Colectivos	POBLACION RESIDENTE HABITUAL Total	POBLACION RESIDENTE HABITUAL Varones	POBLACION RESIDENTE HABITUAL Mujeres	EN EDIFICACIONES DISEMINADAS: NUMERO DE Viviendas	NUMERO DE Alojamientos o albergues	NUMERO DE HOGARES Privados	NUMERO DE HOGARES Colectivos	POBLACION RESIDENTE HABITUAL Total	POBLACION RESIDENTE HABITUAL Varones	POBLACION RESIDENTE HABITUAL Mujeres
Crehueta (La)	Caserío	3,0	..	133	133	—	—	—	—	—	—	—	33	—	33	—	133	70	63
Montnegre	Lugar.	10,0	..	45	45	—	—	—	—	—	—	—	9	—	9	—	45	23	22
Palol de Oñar	Lugar.	2,0	..	183	183	—	—	—	—	—	—	—	39	—	39	—	183	104	79
Quart (capital)	Lugar.	6,0	136	216	216	61	—	61	—	216	113	103	—	—	—	—	—	—	—
San Mateo de Montnegre	Lugar.	8,0	..	52	52	—	—	—	—	—	—	—	13	—	13	—	52	30	22
TOTALES				1.043	1.043	61	—	61	—	216	113	103	189	—	189	—	827	442	385
RABOS (45,06)																			
Dellía	Barrio	3,0	..	42	42	—	—	—	—	—	—	—	9	—	7	—	42	23	19
Manso Fils	C. labor.	2,0	..	4	4	—	—	—	—	—	—	—	1	—	1	—	4	2	2
Manso Pils	C. labor.	8,0	..	7	7	—	—	—	—	—	—	—	1	—	1	—	7	3	4
Rabós (capital)	Lugar.	55,5	106	260	243	81	—	77	—	244	117	127	—	—	—	—	—	—	—
San Quirico	Caserío	2,0	..	21	21	—	—	—	—	—	—	—	5	—	4	—	21	11	10
TOTALES				334	317	81	—	77	—	244	117	127	16	—	13	—	74	39	35
REGENCOS (6,27)																			
Puigcalent	Caserío	0,8	..	25	25	—	—	—	—	—	—	—	9	—	9	—	25	16	9
Rabassada	Barrio	0,4	..	44	43	—	—	—	—	—	—	—	11	—	11	—	43	23	20
Regencós (capital)	Lugar.	41,0	78	248	257	65	—	69	—	257	125	132	—	—	—	—	—	—	—
Triana	Barrio	0,5	..	31	30	—	—	—	—	—	—	—	7	—	7	—	30	18	12
TOTALES				348	355	65	—	69	—	257	125	132	27	—	27	—	98	57	41
RIBAS DE FRESER (42,15)																			
Armancias	Caserío	5,0	..	61	61	—	—	—	—	—	—	—	21	—	15	—	61	33	28
Batet	Caserío	4,0	..	81	80	—	—	—	—	—	—	—	15	—	16	—	80	42	38
Bruguera	Lugar.	5,0	..	177	172	—	—	—	—	—	—	—	60	—	45	—	172	94	78
Massana-Pedrera	Caserío	0,9	..	112	112	—	—	—	—	—	—	—	32	—	27	—	112	51	61
Ribas Altas	Caserío	0,1	..	88	88	—	—	—	—	—	—	—	23	—	20	—	88	49	39
Ribas de Freser (capital)	Villa	99,5	912	2.480	2.464	803	—	707	2	2.464	1.145	1.319	—	—	—	—	—	—	—
Rocas Blancas	Caserío	2,0	..	15	15	—	—	—	—	—	—	—	8	—	4	—	15	8	7
Solá-Ventolá	Lugar.	4,5	..	49	50	—	—	—	—	—	—	—	14	—	14	—	50	31	19
TOTALES				3.063	3.042	803	—	707	2	2.464	1.145	1.319	173	—	141	—	578	308	270
RIELLS (26,53)																			
Riells (capital)	Lugar.	74,5	487	264	263	62	—	62	—	263	136	127	—	—	—	—	—	—	—
Viabrea	Lugar.	4,0	..	192	190	—	—	—	—	—	—	—	44	—	44	—	190	87	103
TOTALES				456	453	62	—	62	—	263	136	127	44	—	44	—	190	87	103
RIPOLL (10,19)																			
Angordáns	C. labor.	1,2	..	17	17	—	—	—	—	—	—	—	3	—	3	—	17	9	8
Can Quinze	C. labor.	1,0	..	362	360	—	—	—	—	—	—	—	82	—	82	—	360	175	185
Carola (La)	C. labor.	1,7	..	119	119	—	—	—	—	—	—	—	31	—	31	—	119	55	64
Colonia Noguera	C. fabril.	2,4	..	59	58	—	—	—	—	—	—	—	17	—	17	—	58	26	32
Colonia Rocafiguera	C. fabril.	1,7	..	118	118	—	—	—	—	—	—	—	26	—	26	—	118	55	63
Colonia Surribas	C. fabril.	1,0	..	111	111	—	—	—	—	—	—	—	29	—	29	—	111	53	58
Malpás	C. fabril.	1,5	..	36	36	—	—	—	—	—	—	—	8	—	8	—	36	15	21
Ordina	C. labor.	0,9	..	298	295	—	—	—	—	—	—	—	63	—	63	—	295	151	144
Ripoll (capital)	Villa	86,0	691	7.810	7.821	2.100	—	2.111	6	7.797	3.575	4.222	—	—	—	—	—	—	—

MUNICIPIO (Superficie km.²) / SUBDIVISION — Entidad singular	CATEGORIA	Distancias — Km.	Altitud (si hay placa oficial u otra información veraz) — m.	POBLACION DERECHO	POBLACION HECHO	EN EDIFICACIONES AGRUPADAS: NUMERO DE Viviendas	NUMERO DE Alojamientos o albergues	NUMERO DE HOGARES Privados	NUMERO DE HOGARES Colectivos	POBLACION RESIDENTE HABITUAL Total	Varones	Mujeres	EN EDIFICACIONES DISEMINADAS: NUMERO DE Viviendas	NUMERO DE Alojamientos o albergues	NUMERO DE HOGARES Privados	NUMERO DE HOGARES Colectivos	POBLACION RESIDENTE HABITUAL Total	Varones	Mujeres
San Bartolomé	C. labor.	1,0	..	74	74	—	—	—	—	—	—	—	17	—	17	—	74	40	34
San Roque	C. labor.	1,5	..	25	25	—	—	—	—	—	—	—	8	—	8	—	25	12	13
TOTALES				9.029	9.034	2.100	—	2.111	6	7.797	3.575	4.222	284	—	284	—	1.213	591	622
RIUDARENAS (46,63)																			
Arrabal de la Esparra	Barrio	5,0	..	147	141	—	—	—	—	—	—	—	32	—	28	—	141	78	63
Carretera de Santa Coloma	Barrio	0,3	..	135	132	—	—	—	—	—	—	—	32	—	31	—	130	66	64
Esparra (La)	Lugar.	6,0	..	13	24	—	—	—	—	—	—	—	6	—	4	1	24	18	6
Mallorquinas	Barrio	0,6	..	114	108	—	—	—	—	—	—	—	24	—	24	—	108	63	45
Riera (La)	Barrio	1,0	..	167	152	—	—	—	—	—	—	—	35	—	35	—	152	87	65
Riudarenes (capital)	Villa	27,0	84	520	538	157	—	156	—	533	268	265	—	—	—	—	—	—	—
Serramagre	Barrio	0,7	..	67	65	—	—	—	—	—	—	—	16	—	16	—	65	34	31
TOTALES				1.163	1.160	157	—	156	—	533	268	265	145	—	138	1	620	346	274
RIUDAURA (24,19)																			
Bach d'en Deu	C. labor.	1,0	..	47	46	—	—	—	—	—	—	—	11	—	10	—	47	24	23
Clot de la Plana	C. labor.	5,0	..	85	85	—	—	—	—	—	—	—	19	—	16	—	85	49	36
Fajula (La)	C. labor.	4,0	..	41	41	—	—	—	—	—	—	—	10	—	8	—	41	21	20
Riudaura (capital)	Lugar.	63,5	572	333	328	102	—	99	—	329	149	180	—	—	—	—	—	—	—
Soley	C. labor.	3,0	..	138	138	—	—	—	—	—	—	—	33	—	31	—	138	67	71
TOTALES				644	638	102	—	99	—	329	149	180	73	—	65	—	311	161	150
RIUDELLOTS DE LA SELVA (13,38)																			
Riudellots de la Selva (capital)	Lugar.	12,5	98	216	215	57	—	58	—	215	112	103	—	—	—	—	—	—	—
Vehinat de Can Buixó	Caserío	0,9	—	148	149	—	—	—	—	—	—	—	29	—	29	—	149	79	70
Vehinat de Can Calderó	Caserío	1,3	—	78	78	—	—	—	—	—	—	—	17	—	17	—	78	38	40
Vehinat de la Estación	Caserío	0,8	—	155	162	—	—	—	—	—	—	—	34	—	34	—	162	84	78
Vehinat de la Pequeña	Caserío	1,8	—	45	45	—	—	—	—	—	—	—	10	—	10	—	45	20	25
Vehinat de la Torreponsa	Caserío	1,1	—	128	126	—	—	—	—	—	—	—	19	—	19	—	126	67	59
Vehinat del Hostal Nou	Caserío	2,0	—	106	106	—	—	—	—	—	—	—	20	—	20	—	106	51	55
TOTALES				876	881	57	—	58	—	215	112	103	129	—	129	—	666	339	327
RIUMORS (6,46)																			
Riumors (capital)	Lugar.	42,0	7	297	297	95	—	80	—	273	136	137	6	—	6	—	24	10	14
TOTALES				297	297	95	—	80	—	273	136	137	6	—	6	—	24	10	14
ROSAS (45,87)																			
Faro de Rosas	Faro	2,0	..	53	55	—	—	—	—	—	—	—	3	2	12	—	52	19	33
Grao (El)	Caserío	1,0	..	57	398	—	—	—	—	—	—	—	13	4	11	4	398	376	22
Montjoys	Caserío	3,0	..	21	21	—	—	—	—	—	—	—	10	—	5	—	21	9	12
Rosas (capital)	Villa	57,0	5	3.102	3.047	829	—	822	7	2.944	1.467	1.477	10	7	22	—	97	50	47
Trencada (La)	Caserío	2,0	..	54	54	—	—	—	—	—	—	—	16	—	16	—	54	29	25
TOTALES				3.287	3.575	829	—	822	7	2.944	1.467	1.477	52	13	66	4	622	483	139

Provincia de GERONA

MUNICIPIO (Superficie km.²) SUBDIVISION — Entidad singular	CATEGORIA	Distancias — Km.	Altitud (si hay placa oficial u otra información veraz) — m.	POBLACION DERECHO	POBLACION HECHO	EN EDIFICACIONES AGRUPADAS: NUMERO DE Viviendas	NUMERO DE Alejamientos o albergues	NUMERO DE HOGARES Privados	NUMERO DE HOGARES Colectivos	POBLACION RESIDENTE HABITUAL Total	POBLACION RESIDENTE HABITUAL Varones	POBLACION RESIDENTE HABITUAL Mujeres	EN EDIFICACIONES DISEMINADAS: NUMERO DE Viviendas	NUMERO DE Alojamientos o albergues	NUMERO DE HOGARES Privados	NUMERO DE HOGARES Colectivos	POBLACION RESIDENTE HABITUAL Total	POBLACION RESIDENTE HABITUAL Varones	POBLACION RESIDENTE HABITUAL Mujeres
RUPIA (5,37)																			
Atalaya	Caserío	0,3	..	33	33	—	—	—	—	—	—	—	9	—	10	—	33	18	15
Bajovila	Caserío	0,4	..	36	36	—	—	—	—	—	—	—	9	—	8	—	35	16	19
Candell	Caserío	0,9	..	21	21	—	—	—	—	—	—	—	5	—	5	—	21	11	10
Rupiá (capital)	Lugar	22,5	66	257	254	86	—	77	—	246	124	122	—	—	—	—	—	—	—
Sobrevila	Caserío	0,4	..	56	56	—	—	—	—	—	—	—	16	—	14	—	56	35	21
TOTALES				403	400	86	—	77	—	246	124	122	39	—	37	—	145	80	65
SALAS DE LLIERCA (36,39)																			
Castillo de Salas	Castillo	2,0	..	4	4	—	—	—	—	—	—	—	1	—	1	—	4	2	2
Entreperas	Caserío	12,0	..	10	10	—	—	—	—	—	—	—	5	—	2	—	10	2	8
Guitarriu (El)	Caserío	15,0	..	13	13	—	—	—	—	—	—	—	6	—	3	—	13	9	4
Sadernas	Caserío	12,0	..	27	27	—	—	—	—	—	—	—	8	—	6	—	27	18	9
Salas de Llierca (cap.)	Lugar	40,0	260	128	124	—	—	—	—	—	—	—	34	—	28	—	124	65	59
San Miguel de Monteyá	Caserío	10,1	..	3	5	—	—	—	—	—	—	—	2	—	2	—	5	3	2
TOTALES				185	183	—	—	—	—	—	—	—	56	—	42	—	183	99	84
SALT (6,41)																			
Salt (capital)	Lugar	3,0	86	3.129	3.097	811	—	808	4	3.083	1.456	1.627	—	—	—	—	—	—	—
San Antonio	Barrio	0,1	..	3.921	3.980	852	—	857	3	3.164	1.557	1.607	9	—	8	3	817	314	503
TOTALES				7.050	7.077	1.663	—	1 665	7	6.247	3.013	3.234	9	—	8	3	817	314	503
SAN ANDRES DEL TERRI (9,80)																			
Bruguera (La)	C. labor.	0,7	..	60	60	—	—	—	—	—	—	—	13	—	13	—	60	28	32
Carol	Caserío	1,5	..	26	26	—	—	—	—	—	—	—	4	—	4	—	26	12	14
Prades	Caserío	1,1	..	56	54	11	—	11	—	54	25	29	—	—	—	—	—	—	—
Rabós del Terri	Lugar	0,5	..	109	96	21	—	21	—	96	50	46	—	—	—	—	—	—	—
San Andrés del Terri (capital)	Lugar	11,0	69	25	24	—	—	—	—	—	—	—	5	—	5	—	24	12	12
Santa Leocadia del Terri	Lugar	1,5	..	73	71	14	—	15	—	71	39	32	—	—	—	—	—	—	—
Serra (La)	C. labor.	2 1	..	101	96	—	—	—	—	—	—	—	19	—	19	—	96	46	50
Vall del Terri	C. labor.	0,5	..	53	52	—	—	—	—	—	—	—	11	—	11	—	52	26	26
TOTALES				503	479	46	—	47	—	221	114	107	52	—	52	—	258	124	134
SAN ANDRES SALOU (5,97)																			
San Andrés Salou (capital)	Lugar	20,5	13	35	34	8	—	8	—	33	19	14	—	—	—	—	—	—	—
Vehinat de Baix	Caserío	0,5	—	68	65	—	—	—	—	—	—	—	15	—	15	—	68	39	29
Vehinat de Dalt	Caserío	1,0	—	108	108	—	—	—	—	—	—	—	22	—	22	—	108	49	59
Vehinat de los Bosques	Caserío	2,0	—	75	75	—	—	—	—	—	—	—	13	—	13	—	75	35	40
TOTALES				286	282	8	—	8	—	33	19	14	50	—	50	—	251	123	128
SAN CLEMENTE SASEBAS (24,46)																			
Petraca (La)	C. labor.	0,9	..	5	5	—	—	—	—	—	—	—	1	—	1	—	5	3	2
Rabulls	C. labor.	4,2	..	2	2	—	—	—	—	—	—	—	1	—	1	—	2	1	1

MUNICIPIO (Superficie km.²) / SUBDIVISION / — / Entidad singular	CATEGORIA	Distancias — Km.	Altitud (si hay placa oficial u otra información veraz) — m.	POBLACION DERECHO	POBLACION HECHO	EN EDIFICACIONES AGRUPADAS: NUMERO DE Viviendas	NUMERO DE Alojamientos o albergues	NUMERO DE HOGARES Privados	NUMERO DE HOGARES Colectivos	POBLACION RESIDENTE HABITUAL Total	POBLACION RESIDENTE HABITUAL Varones	POBLACION RESIDENTE HABITUAL Mujeres	EN EDIFICACIONES DISEMINADAS: NUMERO DE Viviendas	NUMERO DE Alojamientos o albergues	NUMERO DE HOGARES Privados	NUMERO DE HOGARES Colectivos	POBLACION RESIDENTE HABITUAL Total	POBLACION RESIDENTE HABITUAL Varones	POBLACION RESIDENTE HABITUAL Mujeres
San Clemente Sasebas (capital)	Lugar	50,0	82	541	660	161	—	145	1	646	387	259	—	—	—	—	—	—	—
Sibera	C. labor	4,5	..	11	11	—	—	—	—	—	—	—	1	—	1	—	11	8	3
Illastre	Caserío	0,8	..	11	11	—	—	—	—	—	—	—	3	—	3	—	11	8	3
Vartolí	Caserío	2,2	..	42	40	—	—	—	—	—	—	—	16	—	15	—	40	22	18
TOTALES				612	729	161	—	145	1	646	387	259	22	—	21	—	69	42	27
SAN DANIEL (14,67)																			
Montjuich	Caserío	1,5	..	542	534	—	—	—	—	—	—	—	60	—	59	1	537	401	136
San Daniel (capital)	Lugar	0,5	101	395	396	98	—	97	1	396	179	217	—	—	—	—	—	—	—
San Miguel	Caserío	1,0	..	100	100	—	—	—	—	—	—	—	24	—	24	—	100	52	48
Vilarroja	Caserío	1,0	..	1.247	1.210	151	—	151	—	766	390	376	101	2	103	—	445	237	208
TOTALES				2.284	2.240	249	—	248	1	1.162	569	593	185	2	186	1	1.082	690	392
SAN FELIU DE BUXALLEU (61,46)																			
Gasseráns	Lugar	7,5	..	483	500	—	—	—	—	—	—	—	135	—	117	—	493	263	230
Grións	Lugar	3,5	..	207	206	—	—	—	—	—	—	—	53	—	44	—	206	104	102
San Feliu de Buxalleu (capital)	Lugar	52,5	402	343	341	—	—	—	—	—	—	—	90	—	74	—	341	169	172
TOTALES				1.033	1.047	—	—	—	—	—	—	—	278	—	235	—	1.040	536	504
SAN FELIU DE GUIXOLS (15,62)																			
Bujonis	Barrio	2,0	—	164	178	—	—	—	—	—	—	—	47	—	44	—	178	87	91
Comas (Las)	Barrio	3,0	—	71	74	—	—	—	—	—	—	—	58	—	16	—	74	37	37
San Feliu de Guixols (capital)	Ciudad	34,0	4	9.034	9.077	2.958	—	2.585	11	9.155	4.319	4.836	—	—	—	—	—	—	—
San Pol	Barrio	1,5	—	159	160	—	—	—	—	—	—	—	89	—	43	—	160	88	72
Vilartagas	Barrio	2,0	—	762	818	—	—	—	—	—	—	—	190	—	185	—	832	423	409
TOTALES				10.190	10.307	2.958	—	2.585	11	9.155	4.319	4.836	384	—	288	—	1.244	635	609
SAN FELIU DE PALLAROLS (34,92)																			
Bastóns	Caserío	1,2	..	44	44	—	—	—	—	—	—	—	7	—	7	—	44	24	20
Boix (El)	Caserío	0,5	..	60	60	—	—	—	—	—	—	—	15	—	15	—	60	26	34
Carrera (La)	Caserío	1,5	..	52	52	—	—	—	—	—	—	—	11	—	11	—	52	28	24
Pallarols	Caserío	1,7	..	68	68	—	—	—	—	—	—	—	11	—	11	—	68	34	34
Riubrugent	Caserío	1,4	..	72	69	—	—	—	—	—	—	—	14	—	13	—	69	33	36
Salud (La)	Santuario	4,0	..	2	2	—	—	—	—	—	—	—	1	—	1	—	2	2	—
San Acisclo de Colltort	Caserío	7,0	..	137	137	—	—	—	—	—	—	—	26	—	26	—	137	83	54
San Feliu de Pallarols (capital)	Villa	36,0	473	920	891	261	—	234	—	898	419	479	—	—	—	—	—	—	—
San Miguel de Pineda	Caserío	3,2	..	123	123	—	—	—	—	—	—	—	21	—	21	—	123	64	59
TOTALES				1.478	1.446	261	—	234	—	898	419	479	106	—	105	—	555	294	261
SAN FERREOL (41,76)																			
Almor	Aldea	2,0	..	6	6	—	—	—	—	—	—	—	2	—	2	—	6	4	2
Ausiñá	Aldea	3,5	..	11	11	—	—	—	—	—	—	—	2	—	2	—	11	7	4
Faras	Aldea	6,0	..	56	53	—	—	—	—	—	—	—	12	—	11	—	53	29	24
Juiñá	Aldea	5,0	..	88	86	—	—	—	—	—	—	—	20	—	19	—	86	48	38
Miana (La)	Aldea	5,5	..	12	12	—	—	—	—	—	—	—	8	—	3	—	12	6	6

Provincia de GERONA

MUNICIPIO (Superficie km.²) SUBDIVISION — Entidad singular	CATEGORIA	Distancias — Km.	Altitud (si hay placa oficial u otra información veraz) — m.	POBLACION DERECHO	POBLACION HECHO	EN EDIFICACIONES AGRUPADAS: NUMERO DE Viviendas	NUMERO DE Alojamientos o albergues	NUMERO DE HOGARES Privados	NUMERO DE HOGARES Colectivos	POBLACION RESIDENTE HABITUAL Total	POBLACION RESIDENTE HABITUAL Varones	POBLACION RESIDENTE HABITUAL Mujeres	EN EDIFICACIONES DISEMINADAS: NUMERO DE Viviendas	NUMERO DE Alojamientos o albergues	NUMERO DE HOGARES Privados	NUMERO DE HOGARES Colectivos	POBLACION RESIDENTE HABITUAL Total	POBLACION RESIDENTE HABITUAL Varones	POBLACION RESIDENTE HABITUAL Mujeres
San Ferreol (capital)	Lugar.	34,0	366	146	142	—	—	—	—	—	—	—	34	—	32	—	142	78	
Torn (El)	Lugar.	6,0	..	200	196	—	—	—	—	—	—	—	31	—	26	1	485	95	
TOTALES				519	506	—	—	—	—	—	—	—	109	—	95	1	795	267	
SAN GREGORIO (52,68)																			
Cartellá	Lugar.	5,0	..	204	204	—	—	—	—	—	—	—	50	—	49	—	204	111	
Contestíns	Lugar.	7,0	..	141	141	—	—	—	—	—	—	—	33	—	32	—	141	69	
Domeny	Lugar.	3,2	..	294	292	48	—	48	—	161	79	82	27	—	26	—	131	69	
Ginestar	Aldea	4,0	..	126	121	—	—	—	—	—	—	—	31	—	30	—	126	65	
San Gregorio (capital)	Lugar.	6,3	112	880	871	77	—	76	—	279	146	133	129	—	127	—	591	304	
San Medir	Lugar.	6,5	..	224	224	—	—	—	—	—	—	—	45	—	42	—	224	120	
San Pons	Caserío	5,0	..	708	763	127	—	124	4	587	286	301	31	—	31	—	128	66	
Santa Afra	Ermita	3,5	..	2	2	—	—	—	—	—	—	—	1	—	1	—	2	1	
Tayalá	Lugar.	4,0	..	1.228	1.222	227	—	225	—	1.075	525	550	29	—	29	—	148	77	
TOTALES				3.807	3.840	479	—	473	4	2.102	1.036	1.066	376	—	367	—	1.695	882	
SAN HILARIO SACALM (83,56)																			
Comas (Las)	Caserío	6,0	..	53	52	—	—	—	—	—	—	—	13	—	12	—	52	29	
Font Picant (La)	Balneario	5,0	..	4	4	—	—	—	—	—	—	—	2	—	1	—	4	2	
Montsolís	Caserío	5,0	..	78	78	—	—	—	—	—	—	—	20	—	16	—	78	42	
Pla de las Arenas (El)	Caserío	6,0	..	145	143	—	—	—	—	—	—	—	26	—	24	—	139	68	
Querós	Caserío	17,0	..	13	13	—	—	—	—	—	—	—	7	—	4	—	13	8	
Saleta del Mas	Caserío	1,4	..	33	33	—	—	—	—	—	—	—	6	—	6	—	33	18	
San Hilario Sacalm (capital)	Villa	41,5	741	2.007	2.007	576	—	507	1	1.917	937	980	16	—	16	—	73	39	
Santa Margarita de Ballors	Caserío	8,0	..	114	112	—	—	—	—	—	—	—	26	—	22	—	112	56	
Serrat (El)	Aldea	1,0	..	143	140	—	—	—	—	—	—	—	39	—	35	—	140	68	
Sot de Ridacós	Caserío	6,0	..	40	40	—	—	—	—	—	—	—	8	—	8	—	40	22	
Sot de Santa Margarita	Caserío	3,0	..	57	57	—	—	—	—	—	—	—	12	—	11	—	57	29	
Torre de Juanhuix	Caserío	7,0	..	41	41	—	—	—	—	—	—	—	7	—	6	—	41	21	
TOTALES				2.728	2.720	576	—	507	1	1.917	937	980	182	—	161	—	782	402	
SAN JAIME DE LLIERCA (7,13)																			
Can Coma	Barrio	1,4	..	95	94	—	—	—	—	—	—	—	19	—	19	—	94	54	
Hostalnou	Barrio	2,0	..	91	88	—	—	—	—	—	—	—	22	—	19	—	88	45	
San Jaime de Llierca (capital)	Lugar.	39,0	203	675	671	194	—	186	—	670	326	344	—	—	—	—	—	—	
TOTALES				861	853	194	—	186	—	670	326	344	41	—	38	—	182	99	
SAN JORDI DESVALLS (11,70)																			
Estación (La)	Barrio	0,8	..	66	65	—	—	—	—	—	—	—	18	—	18	—	66	36	
San Jordi Desvalls (capital)	Lugar.	17,0	57	470	467	101	—	101	—	470	245	225	—	—	—	—	—	—	
Subiránegas	Lugar.	1,8	..	93	93	—	—	—	—	—	—	—	24	—	24	—	93	46	
Vehinat de Diana	Caserío	1 2	..	46	46	—	—	—	—	—	—	—	12	—	12	—	46	23	
Vehinat de Mas Masó	Caserío	0,6	..	41	41	—	—	—	—	—	—	—	10	—	10	—	41	17	
Vehinat Nou	Arrabal	0 1	..	44	44	—	—	—	—	—	—	—	16	—	16	—	44	18	
TOTALES				760	756	101	—	101	—	470	245	225	80	—	80	—	290	140	

MUNICIPIO (Superficie km.²) / SUBDIVISION / Entidad singular	CATEGORIA	Distancias — Km.	Altitud (si hay placa oficial u otra información veraz) — m.	POBLACION DERECHO	POBLACION HECHO	EN EDIFICACIONES AGRUPADAS: NUMERO DE Viviendas	NUMERO DE Alojamientos o albergues	NUMERO DE HOGARES Privados	NUMERO DE HOGARES Colectivos	POBLACION RESIDENTE HABITUAL Total	POBLACION RESIDENTE HABITUAL Varones	POBLACION RESIDENTE HABITUAL Mujeres	EN EDIFICACIONES DISEMINADAS: NUMERO DE Viviendas	NUMERO DE Alojamientos o albergues	NUMERO DE HOGARES Privados	NUMERO DE HOGARES Colectivos	POBLACION RESIDENTE HABITUAL Total	POBLACION RESIDENTE HABITUAL Varones	POBLACION RESIDENTE HABITUAL Mujeres
SAN JUAN DE LAS ABADESAS (53,41)																			
Aiga Amunt	Caserío	6,0	..	142	140	—	—	—	—	—	—	—	35	—	34	—	139	65	74
Aiga Avall	Caserío	6,5	..	155	159	—	—	—	—	—	—	—	35	—	34	—	158	87	71
Can Martín	Colonia	3,0	..	44	42	7	—	6	—	15	7	8	7	—	7	—	27	11	16
Colonia Jordana	Fábrica	2,8	..	119	118	30	—	33	—	115	50	65	—	—	—	—	—	—	—
Colonia Llaudet	Fábrica	1,8	..	269	263	80	—	73	—	258	104	154	—	—	—	—	—	—	—
Camafreda	Caserío	11,0	..	123	124	—	—	—	—	—	—	—	31	—	30	—	121	69	52
San Juan de las Abadesas (capital)	Villa	79,5	773	2.965	2.924	849	—	834	2	2.848	1.272	1.576	—	—	—	—	—	—	—
Soley Amunt	Caserío	7,5	..	155	155	—	—	—	—	—	—	—	34	—	35	—	151	73	78
Soley Avall	Caserío	6,4	..	177	174	—	—	—	—	—	—	—	43	—	42	—	170	92	78
TOTALES				4.149	4.099	966	—	946	2	3.236	1.433	1.803	185	—	182	—	766	397	369
SAN JUAN DE MOLLET (3,28)																			
San Juan de Mollet (capital)	Lugar	15,0	54	397	397	99	1	99	—	397	196	201	—	—	—	—	—	—	—
TOTALES				397	397	99	1	99	—	397	196	201	—	—	—	—	—	—	—
SAN JULIAN DE RAMIS (10,46)																			
Carretera de Bañolas	Caserío	2,5	..	72	71	21	—	21	—	71	39	32	—	—	—	—	—	—	—
Llano de San Julián	Caserío	2,0	..	182	181	56	—	55	—	181	91	90	—	—	—	—	—	—	—
Montagut	Caserío	3,0	..	42	41	—	—	—	—	—	—	—	7	—	7	—	41	25	16
Olivas	Caserío	2,0	..	34	33	—	—	—	—	—	—	—	6	—	6	—	33	16	17
San Julián de Ramis (capital)	Lugar	7,5	184	206	197	—	—	—	—	—	—	—	47	—	48	—	197	105	92
TOTALES				536	523	77	—	76	—	252	130	122	60	—	61	—	271	146	125
SAN LORENZO DE LA MUGA (32,06)																			
Calmatges	Caserío	0,7	..	15	15	—	—	—	—	—	—	—	4	—	4	—	15	9	6
Encontrella (La)	Caserío	0,1	..	29	28	—	—	—	—	—	—	—	5	—	6	—	24	13	11
Riberada de Amunt	Caserío	0,2	..	34	34	—	—	—	—	—	—	—	9	—	7	—	34	19	15
Riberada de Avall	Caserío	0,4	..	34	32	—	—	—	—	—	—	—	8	—	6	—	32	21	11
San Lorenzo de la Muga (capital)	Villa	55,0	173	285	264	119	—	86	—	260	126	134	—	—	—	—	—	—	—
TOTALES				397	373	119	—	86	—	260	126	134	26	—	23	—	105	62	43
SAN MARTIN DE LLEMANA (43,68)																			
Granollers de Rocacorba	Lugar	5,0	..	179	178	—	—	—	—	—	—	—	34	—	34	—	175	98	77
Lloret	Lugar	5,6	..	287	284	—	—	—	—	—	—	—	61	—	61	—	278	131	147
San Martín de Llémana (capital)	Lugar	22,0	256	247	244	—	—	—	—	—	—	—	43	—	43	—	243	132	161
Serras (Las)	Lugar	4,0	—	83	82	—	—	—	—	—	—	—	19	—	19	—	80	49	31
TOTALES				796	788	—	—	—	—	—	—	—	157	—	157	—	776	410	366
SAN MARTIVELL (17,34)																			
Angeles (Los)	Santuario	6,0	..	8	8	—	—	—	—	—	—	—	—	—	—	—	—	—	—
Arrabal (El)	C. labor	0,4	..	8	8	—	—	—	—	—	—	—	1	—	1	—	8	5	3

Provincia de GERONA

MUNICIPIO (Superficie km.²) — SUBDIVISION — Entidad singular	CATEGORIA	Distancias — Km.	Altitud (si hay placa oficial u otra información veraz) — m.	POBLACION DERECHO	POBLACION HECHO	EN EDIFICACIONES AGRUPADAS: NUMERO DE Viviendas	NUMERO DE Alojamientos o albergues	NUMERO DE HOGARES Privados	NUMERO DE HOGARES Colectivos	POBLACION RESIDENTE HABITUAL Total	Varones	Mujeres	EN EDIFICACIONES DISEMINADAS: NUMERO DE Viviendas	NUMERO DE Alojamientos o albergues	NUMERO DE HOGARES Privados	NUMERO DE HOGARES Colectivos	POBLACION RESIDENTE HABITUAL Total	Varones	Mujeres
Barrio de los Angeles	C. labor.	7,0	..	21	21	—	—	—	—	—	—	—	2	—	2	—	8	3	
Ensanche de la Estación	C. labor.	2,5	..	32	32	—	—	—	—	—	—	—	6	—	6	—	21	12	
Mercadal (El)	Caserío	0,2	..	27	27	—	—	—	—	—	—	—	7	—	7	—	32	17	
Puig (El)	Caserío	0,4	..	12	12	—	—	—	—	—	—	—	6	—	6	—	27	13	
San Martivell (capital)	Lugar.	15,0	65	94	94	2	—	22	—	94	50	44	5	—	5	—	12	6	
Vilosa	Caserío	1,5	..	60	60	—	—	—	—	—	—	—	16	—	16	—	60	33	
TOTALES				262	262	2	—	22	—	94	50	44	43	—	43	—	168	89	
SAN MIGUEL DE CAMPMAJOR (32,98)																			
Briolf	Caserío	4,5	..	26	25	—	—	—	—	—	—	—	3	—	3	—	25	13	
Falgóns	Caserío	3,0	..	140	131	—	—	—	—	—	—	—	23	—	22	—	139	80	
San Martín de Campmajor	Caserío.	1,0	..	141	136	—	—	—	—	—	—	—	29	—	28	—	138	76	
San Miguel de Campmajor (capital)	Lugar.	26,0	217	315	305	—	—	—	—	—	—	—	53	—	51	—	306	165	
Vantajol	Caserío	5,0	..	31	29	—	—	—	—	—	—	—	5	—	5	—	29	19	
TOTALES				653	626	—	—	—	—	—	—	—	113	—	109	—	637	353	
SAN MIGUEL DE FLUVIA (3,62)																			
San Miguel de Fluviá (capital)	Lugar.	39,5	28	299	296	74	—	76	—	296	150	146	—	—	—	—	—	—	
TOTALES				299	296	74	—	76	—	296	150	146	—	—	—	—	—	—	
SAN MORI (7,44)																			
San Mori (capital)	Lugar.	29,5	60	214	199	50	—	48	—	139	62	77	9	—	11	—	46	19	
TOTALES				214	199	50	—	48	—	139	62	77	9	—	11	—	46	19	
SAN PABLO DE SEGURIES (8,98)																			
Bach (El)	Caserío	1,0	..	89	89	—	—	—	—	—	—	—	24	—	23	—	89	47	
Gallís	Caserío	1,0	..	29	29	—	—	—	—	—	—	—	15	—	7	—	29	17	
Ral (La)	Caserío	2,3	..	68	66	—	—	—	—	—	—	—	18	—	17	—	66	35	
San Pablo de Seguríes (capital)	Lugar.	74,0	867	425	418	128	—	119	—	418	207	211	—	—	—	—	—	—	
TOTALES				611	602	128	—	119	—	418	207	211	57	—	47	—	184	99	
SAN PEDRO PESCADOR (17,80)																			
San Pedro Pescador (capital)	Villa.	41,0	5	966	963	284	—	263	—	856	423	433	23	—	23	—	107	61	
TOTALES				966	963	284	—	263	—	856	423	433	23	—	23	—	107	61	
SAN PRIVAT DE BAS (32,68)																			
Mallol	Villa.	3,0	..	214	222	—	—	—	—	—	—	—	51	—	51	—	222	117	
Puigpardinas	Caserío	2,5	..	222	424	—	—	—	—	—	—	—	45	—	44	—	224	100	
San Privat de Bas (capital)	Lugar.	57,0	542	109	101	—	—	—	—	—	—	—	31	—	25	—	101	54	

MUNICIPIO (Superficie km.²) / SUBDIVISION — Entidad singular	CATEGORIA	Distancias — Km.	Altitud (si hay placa oficial u otra información veraz) — m.	POBLACION DERECHO	POBLACION HECHO	EN EDIFICACIONES AGRUPADAS: NUMERO DE Viviendas	NUMERO DE Alojamientos o albergues	NUMERO DE HOGARES Privados	NUMERO DE HOGARES Colectivos	POBLACION RESIDENTE HABITUAL Total	POBLACION RESIDENTE HABITUAL Varones	POBLACION RESIDENTE HABITUAL Mujeres	EN EDIFICACIONES DISEMINADAS: NUMERO DE Viviendas	NUMERO DE Alojamientos o albergues	NUMERO DE HOGARES Privados	NUMERO DE HOGARES Colectivos	POBLACION RESIDENTE HABITUAL Total	POBLACION RESIDENTE HABITUAL Varones	POBLACION RESIDENTE HABITUAL Mujeres
Vehinat de Dalt	Caserío	0,5	..	74	76	—	—	—	—	—	—	—	17	—	16	—	76	40	36
Vehinat del Carrer	Caserío	0,5	..	198	192	—	—	—	—	—	—	—	47	—	40	—	192	96	96
Vehinat de Pocafarina	Caserío	1,2	..	53	52	—	—	—	—	—	—	—	15	—	14	—	52	27	25
Vehinat de Sidera	Caserío	4,0	..	203	205	—	—	—	—	—	—	—	46	—	45	—	205	100	105
Vehinat Nou	Caserío	2,3	..	81	81	—	—	—	—	—	—	—	20	—	19	—	81	45	36
TOTALES				1 154	1.153	—	—	—	—	—	—	—	272	—	254	—	1.153	579	574
SAN SADURNI (23,14)																			
Mas Saballs	Arrabal	0,7	..	88	88	—	—	—	—	—	—	—	18	—	18	—	88	41	47
Padró (El)	Caserío	0,4	..	8	6	—	—	—	—	—	—	—	2	—	2	—	8	3	5
San Sadurní (capital)	Lugar	33,0	112	225	219	65	—	53	—	219	115	104	—	—	—	—	—	—	—
Vehinat de Bañeras	Caserío	2,3	..	88	83	—	—	—	—	—	—	—	20	—	18	—	83	43	40
Vehinat de Estrabau	Caserío	0,7	..	42	48	—	—	—	—	—	—	—	9	—	9	—	48	27	21
Vehinat de Rissech	Caserío	1,2	..	33	33	—	—	—	—	—	—	—	10	—	8	—	33	15	18
Vehinat de San Juan	Caserío	1,1	..	35	34	—	—	—	—	—	—	—	6	—	6	—	34	17	17
TOTALES				519	511	65	—	53	—	219	115	104	65	—	61	—	294	146	148
SAN SALVADOR DE VIAÑA (19,51)																			
Beya	Caserío	3,0	..	115	—	—	—	—	—	—	—	—	21	—	21	—	106	48	58
San Poncio	Caserío	5,0	..	56	—	—	—	—	—	—	—	—	12	—	12	—	54	30	24
San Salvador de Viaña (capital)	Lugar	62,0	598	69	—	—	—	—	—	—	—	—	16	—	14	—	57	32	25
TOTALES				240	—	—	—	—	—	—	—	—	49	—	47	—	217	110	107
SANTA COLOMA DE FARNES (54,21)																			
Castañet	Caserío	4,0	..	187	185	—	—	—	—	—	—	—	43	—	36	—	187	98	89
San Pedro Cercada	Caserío	9,0	..	51	51	—	—	—	—	—	—	—	14	—	10	—	51	25	26
Santa Coloma de Farnés (capital)	Ciudad	24,0	142	3.845	3.823	1.130	—	1.025	4	3.821	1.777	2.044	—	—	—	—	—	—	—
Vehinat de Vall	Caserío	0,7	..	262	258	—	—	—	—	—	—	—	59	—	56	—	261	141	120
Vehinat de Vallórs	Caserío	0,7	..	267	266	—	—	—	—	—	—	—	59	—	56	—	267	147	120
TOTALES				4.612	4.583	1.130	—	1.025	4	3.821	1.777	2.044	175	—	158	—	766	411	355
SANTA CRISTINA DE ARO (67,77)																			
Bell-Lloch	Caserío	2,0	..	64	64	—	—	—	—	—	—	—	16	—	15	—	64	31	33
Bufagañas	Caserío	1,6	..	55	54	—	—	—	—	—	—	—	15	—	15	—	55	31	24
Cañet de Mar	Caserío	7,6	..	16	16	—	—	—	—	—	—	—	2	—	2	—	16	13	3
Malvet	Caserío	1,4	..	33	33	—	—	—	—	—	—	—	5	—	5	—	33	18	15
Romanyá de la Selva	Caserío	6,9	..	95	94	—	—	—	—	—	—	—	21	—	20	—	95	48	47
Salom	Barrio	0,9	..	110	110	—	—	—	—	—	—	—	36	—	30	—	110	62	48
Santa Cristina de Aro (capital)	Lugar	29,5	30	153	153	—	—	—	—	—	—	—	45	—	41	—	153	71	82
Solius	Caserío	3,5	..	106	106	—	—	—	—	—	—	—	24	—	24	—	106	57	49
Teulera (La)	Barrio	0,8	..	251	251	75	—	67	—	251	127	124	—	—	—	—	—	—	—
Vilar	Caserío	2,0	..	46	46	—	—	—	—	—	—	—	12	—	10	—	46	22	24
TOTALES				929	927	75	—	67	—	251	127	124	176	—	162	—	678	353	325

Provincia de GERONA

MUNICIPIO (Superficie km.²) / SUBDIVISION — Entidad singular	CATEGORIA	Distancias — Km	Altitud (si hay placa oficial u otra información veraz) — m.	POBLACION DERECHO	POBLACION HECHO	EN EDIFICACIONES AGRUPADAS: NUMERO DE Viviendas	NUMERO DE Alojamientos o albergues	NUMERO DE HOGARES Privados	NUMERO DE HOGARES Colectivos	POBLACION RESIDENTE HABITUAL Total	POBLACION RESIDENTE HABITUAL Varones	POBLACION RESIDENTE HABITUAL Mujeres	EN EDIFICACIONES DISEMINADAS: NUMERO DE Viviendas	NUMERO DE Alojamientos o albergues	NUMERO DE HOGARES Privados	NUMERO DE HOGARES Colectivos	POBLACION RESIDENTE HABITUAL Total	POBLACION RESIDENTE HABITUAL Varones	POBLACION RESIDENTE HABITUAL Mujeres
SANTA EUGENIA DE TER (1,25)																			
Huertas (Las)	C. labor.	0,5	..	54	54	—	—	—	—	—	—	—	9	3	12	—	54	26	28
Rodona (La)	Barrio	0.4	..	702	689	197	—	198	—	692	309	383	—	—	—	—	—	—	—
Santa Eugenia de Ter (capital)	Lugar.	2,0	78	1.062	1.048	284	—	282	—	1.057	508	549	—	—	—	—	—	—	—
Torín (El)	Caserío	1,0	..	39	39	—	—	—	—	—	—	—	11	—	11	—	39	17	22
TOTALES				1.857	1.830	481	—	480	—	1.749	817	932	20	3	23	—	93	43	50
SANTA LEOCADIA DE ALGAMA (1,97)																			
Santa Leocadia de Algama (capital)	Lugar.	33,5	42	278	284	66	—	66	—	284	146	138	—	—	—	—	—	—	—
TOTALES				278	284	66	—	66	—	284	146	138	—	—	—	—	—	—	—
SANT ANIOL DE FINESTRAS (47,51)																			
Barroca (La)	Caserío	8,0	..	61	61	—	—	—	—	—	—	—	19	—	12	—	61	37	24
San Esteban de Llémana	Caserío	4,0	..	359	355	—	—	—	—	—	—	—	84	—	82	—	359	183	176
Santa María de Finestras	Caserío	5,0	..	83	83	—	—	—	—	—	—	—	14	—	11	—	83	39	44
Sant Aniol de Finestras (capital)	Lugar.	28,0	415	161	159	—	—	—	—	—	—	—	42	—	38	—	161	69	92
TOTALES				664	658	—	—	—	—	—	—	—	159	—	143	—	664	328	336
SANTA PAU (48 80)																			
Archs (Los)	Caserío	2,0	..	158	156	—	—	—	—	—	—	—	29	—	29	—	156	86	70
Can Font	Caserío	2,0	..	65	65	—	—	—	—	—	—	—	14	—	14	—	65	30	35
Casas Nuevas	Arrabal.	0,5	..	45	45	10	—	10	—	45	23	22	—	—	—	—	—	—	—
Fages (Les)	Caserío	3,0	..	60	60	—	—	—	—	—	—	—	11	—	11	—	60	38	22
Pujolás	Caserío	1,0	..	47	47	—	—	—	—	—	—	—	10	—	10	—	47	23	24
San Martín	Caserío	2,5	..	296	291	—	—	—	—	—	—	—	53	—	53	—	291	142	149
San Miguel de Sacot	Lugar.	5,0	..	361	362	—	—	—	—	—	—	—	81	—	81	—	358	180	178
Santa Lucía	Caserío	1,5	..	53	52	—	—	—	—	—	—	—	9	—	9	—	52	28	24
Santa Pau (capital)	Villa	40,0	496	427	423	12	—	110	1	423	213	210	—	—	—	—	—	—	—
Sellent	Lugar.	4,0	..	136	134	—	—	—	—	—	—	—	26	—	26	—	134	65	69
TOTALES				1.648	1.635	22	—	120	1	468	236	232	233	—	233	—	1.163	592	571
SANT JOAN LES FONTS (31,93)																			
Aiguanegra	Caserío	2,0	..	117	117	—	—	—	—	—	—	—	22	—	22	—	117	59	58
Begudá	Caserío	5,0	..	—	—	—	—	—	—	—	—	—	—	—	—	—	—	—	—
Caña (La)	Barrio	1,0	..	225	225	66	—	66	—	225	115	110	—	—	—	—	—	—	—
Costa Cau y Vivés	Caserío	0,6	..	74	73	—	—	—	—	—	—	—	16	—	17	—	74	33	41
Pla de Baix	Caserío	1,0	..	227	227	—	—	—	—	—	—	—	60	—	60	—	227	107	120
Pla de Dalt	Caserío	1,5	..	119	119	—	—	—	—	—	—	—	27	—	27	—	119	64	55
Pla Magre	Caserío	4,5	..	91	91	—	—	—	—	—	—	—	22	—	22	—	91	44	47
Poca Farina	Caserío	3,5	..	21	21	—	—	—	—	—	—	—	5	—	5	—	21	12	9
Recó	Caserío	6,0	..	101	101	—	—	—	—	—	—	—	18	—	18	—	101	55	46
Rusiñol	Barrio	0,5	..	—	—	—	—	—	—	—	—	—	—	—	—	—	—	—	—
San Abdón	Caserío	2,5	..	99	99	—	—	—	—	—	—	—	22	—	23	—	99	55	44

MUNICIPIO (Superficie km.²) SUBDIVISION — Entidad singular	CATEGORIA	Distancias — Km.	Alt.tud (si hay placa oficial u otra información veraz) — m.	POBLACION DERECHO	POBLACION HECHO	EN EDIFICACIONES AGRUPADAS: NUMERO DE Viviendas	NUMERO DE Alojamientos o albergues	NUMERO DE HOGARES Privados	NUMERO DE HOGARES Colectivos	POBLACION RESIDENTE HABITUAL Total	POBLACION RESIDENTE HABITUAL Varones	POBLACION RESIDENTE HABITUAL Mujeres	EN EDIFICACIONES DISEMINADAS: NUMERO DE Viviendas	NUMERO DE Alojamientos o albergues	NUMERO DE HOGARES Privados	NUMERO DE HOGARES Colectivos	POBLACION RESIDENTE HABITUAL Total	POBLACION RESIDENTE HABITUAL Varones	POBLACION RESIDENTE HABITUAL Mujeres
Cosme	Caserío	7,0	..	95	95	—	—	—	—	—	—	—	17	—	18	—	95	53	42
Joan les Fonts (capital)	Lugar	51,0	342	1.064	1.057	309	—	315	1	1.064	509	555	—	—	—	—	—	—	—
TOTALES				2.233	2.225	375	—	381	1	1.289	624	665	209	—	212	—	944	482	462
GERIA DE TER (4,16)																			
Gurrá de Dalt	Aldea	0,8	..	628	628	157	—	153	1	624	288	336	—	—	—	—	—	—	—
Gurrá de Ter (capital)	Lugar	4,0	66	1.198	1.193	321	—	324	—	1.188	582	606	—	—	—	—	—	—	—
TOTALES				1.826	1 821	478	—	477	1	1.812	870	942	—	—	—	—	—	—	—
MAUS (11,63)																			
Canallera	Lugar	0,6	..	518	509	137	—	137	—	496	242	254	5	—	5	—	22	12	10
Campayas	Lugar	3,4	..	182	182	33	—	33	—	160	77	83	5	—	5	—	22	13	9
Maus (capital)	Lugar	28,0	86	141	134	33	—	33	—	121	60	61	7	—	7	—	20	11	9
TOTALES				841	825	203	—	203	—	777	379	398	17	—	17	—	64	36	28
SELVA DE MAR (7,08)																			
Fábrega (La)	Caserío	0,5	..	3	3	—	—	—	—	—	—	—	1	—	1	—	3	1	2
Quindals	Caserío	1,0	..	2	2	—	—	—	—	—	—	—	2	—	2	—	2	1	1
Selva de Mar (capital)	Villa	70,0	48	216	214	65	—	65	—	214	104	110	—	—	—	—	—	—	—
TOTALES				221	219	65	—	65	—	214	104	110	3	—	3	—	5	2	3
SELLERA DE TER (LA) (14,63)																			
Pasteral (El)	Barrio	1,8	..	180	180	—	—	—	—	—	—	—	42	—	45	—	180	83	97
Pladernont	Caserío	0,8	..	262	258	—	—	—	—	—	—	—	51	—	52	—	260	124	136
Pladevall	Caserío	0,8	..	211	217	—	—	—	—	—	—	—	56	—	53	—	217	112	105
Plantadis	Caserío	5,5	..	19	19	—	—	—	—	—	—	—	6	—	6	—	19	10	9
Sellera de Ter (La) (capital)	Lugar	19,0	166	1.155	1.1 :	268	—	267	—	1.143	548	595	—	—	—	—	—	—	—
TOTALES				1.827	1.817	268	—	267	—	1.143	548	595	155	—	156	—	676	329	347
SERIÑA (17,33)																			
Bayó	C. labor.	2,5	..	67	65	—	—	—	—	—	—	—	20	—	16	—	66	33	33
Buscarós	C. labor.	3,0	..	55	53	—	—	—	—	—	—	—	13	—	12	—	54	28	26
Casals	C. labor.	2,2	..	66	65	—	—	—	—	—	—	—	14	—	13	—	65	35	30
Mazella	C. labor.	2,6	..	33	32	—	—	—	—	—	—	—	9	—	7	—	33	22	11
Sellerademont	C. labor.	1,5	..	74	73	—	—	—	—	—	—	—	18	—	18	—	74	35	39
Seriñá (capital)	Lugar	24,5	188	542	525	164	—	155	—	517	250	267	—	—	—	—	—	—	—
TOTALES				837	813	164	—	155	—	517	250	267	74	—	66	—	292	153	139
SERRA DE DARO (7,86)																			
Sant Iscle	Aldea	2,0	..	73	70	18	—	18	—	70	41	29	—	—	—	—	—	—	—
Serra de Daró (capital)	Lugar	27,5	15	212	205	48	—	47	—	205	115	90	—	—	—	—	—	—	—
TOTALES				285	275	66	—	65	—	275	156	119	—	—	—	—	—	—	—

Provincia de GERONA

MUNICIPIO (Superficie km.²) / SUBDIVISION / — / Entidad singular	CATEGORIA	Distancias — Km.	Altitud (si hay placa oficial u otra información veraz) — m.	POBLACION DERECHO	POBLACION HECHO	EN EDIFICACIONES AGRUPADAS: NUMERO DE Viviendas	NUMERO DE Alojamientos o albergues	NUMERO DE HOGARES Privados	NUMERO DE HOGARES Colectivos	POBLACION RESIDENTE HABITUAL Total	Varones	Mujeres	EN EDIFICACIONES DISEMINADAS: NUMERO DE Viviendas	NUMERO DE Alojamientos o albergues	NUMERO DE HOGARES Privados	NUMERO DE HOGARES Colectivos	POBLACION RESIDENTE HABITUAL Total	Varones	Mujeres
SETCASAS (48,91)																			
Setcasas (capital)	Lugar.	90,5	1.279	198	190	68	—	59	—	190	102	88	—	—	—	—	—	—	—
TOTALES				198	190	68	—	59	—	190	102	88	—	—	—	—	—	—	—
SILS (30,32)																			
Mallorquinas (Las)	Caserío	1,5	..	235	228	56	—	59	—	226	108	118	—	—	—	—	—	—	—
Sils (capital)	Lugar.	24,5	76	563	552	173	—	171	—	524	254	270	—	—	—	—	—	—	—
Vallcanera	Lugar.	5,0	..	305	304	—	—	—	—	—	—	—	63	—	63	—	304	166	138
Vehinat de la Barceloneta	Caserío	2,0	..	208	199	—	—	—	—	—	—	—	46	—	45	—	199	101	98
Vehinat de la Granota	Caserío	2,0	..	166	161	—	—	—	—	—	—	—	34	—	34	—	159	77	82
Vehinat de Massabé	Caserío	2,0	..	184	177	—	—	—	—	—	—	—	41	—	41	—	177	91	86
TOTALES				1.661	1.621	229	—	230	—	750	362	388	184	—	183	—	839	435	404
SUSQUEDA (50,53)																			
Coll (El)	Barrio	4,0	..	39	39	—	—	—	—	—	—	—	8	—	7	—	39	20	19
Far (El)	Ermita	12,0	..	41	40	—	—	—	—	—	—	—	8	—	8	—	40	22	18
Ramadal (El)	Arrabal	0,2	..	50	51	16	—	16	—	51	31	20	—	—	—	—	—	—	—
Rocasalva	Barrio	1,0	..	39	37	—	—	—	—	—	—	—	10	—	7	—	37	24	13
Sabatés	Barrio	2,0	..	48	48	—	—	—	—	—	—	—	9	—	9	—	48	23	25
Sallent	Barrio	3,0	..	25	25	—	—	—	—	—	—	—	5	—	5	—	25	16	9
San Martín Sacalm	Arrabal	7.0	..	96	93	—	—	—	—	—	—	—	23	—	21	—	93	51	42
Susqueda (capital)	Lugar.	29,5	281	52	49	17	—	17	—	49	25	24	—	—	—	—	—	—	—
Tarráts	Barrio	5,0	..	13	13	—	—	—	—	—	—	—	3	—	3	—	13	7	6
TOTALES				403	395	33	—	33	—	100	56	44	66	—	60	—	295	163	132
TALLADA (LA) (50,53)																			
Canet de Verges	Lugar.	3,5	—	67	67	10	—	10	—	50	24	26	3	—	3	—	17	8	9
Mareñá	Lugar.	1,3	—	69	69	9	—	9	—	43	22	21	7	—	7	—	25	14	11
Tallada (La) (capital)	Lugar.	27,5	20	281	277	54	—	54	—	230	117	113	10	—	10	—	43	22	21
Tor	Lugar.	1,2	—	157	156	33	—	33	—	138	68	70	4	—	4	—	14	9	5
TOTALES				574	569	106	—	106	—	461	231	230	24	—	24	—	99	53	46
TARABAUS (4,68)																			
Cors	Caserío	0,8	..	19	19	—	—	—	—	—	—	—	4	—	4	—	19	10	9
Mas Safont	Caserío	1,5	..	34	34	—	—	—	—	—	—	—	6	—	6	—	34	14	20
Tarabaus (capital)	Lugar.	4,2	80	48	48	17	—	17	—	48	26	22	—	—	—	—	—	—	—
TOTALES				101	101	17	—	17	—	48	26	22	10	—	10	—	53	24	29
TERRADAS (20,80)																			
Can Vila de Subirats	Caserío	2 0	..	6	6	—	—	—	—	—	—	—	1	—	1	—	6	3	3
Guardia (La)	Caserío	2,0	..	15	14	—	—	—	—	—	—	—	6	—	6	—	14	7	7
Palau-Surroca	Aldea	2,2	..	44	43	—	—	—	—	—	—	—	10	—	9	—	43	22	21
Peña (La)	Caserío	1,0	..	3	3	—	—	—	—	—	—	—	2	—	2	—	3	2	1
Salud (La)	Santuario	1,5	..	—	—	—	—	—	—	—	—	—	1	—	—	—	—	—	—
Terradas (capital)	Lugar.	50,0	228	314	310	83	—	67	—	217	116	101	10	1	9	1	90	73	17
TOTALES				382	376	83	—	67	—	217	116	101	30	1	27	1	156	107	49

MUNICIPIO (Superficie km.²) SUBDIVISION — Entidad singular	CATEGORIA	Distancias — Km	Altitud (si hay placa oficial u otra información veraz) — m.	POBLACION DERECHO	POBLACION HECHO	EN EDIFICACIONES AGRUPADAS NUMERO DE Viviendas	NUMERO DE Alojamientos o albergues	NUMERO DE HOGARES Privados	NUMERO DE HOGARES Colectivos	POBLACION RESIDENTE HABITUAL Total	POBLACION RESIDENTE HABITUAL Varones	POBLACION RESIDENTE HABITUAL Mujeres	EN EDIFICACIONES DISEMINADAS NUMERO DE Viviendas	NUMERO DE Alojamientos o albergues	NUMERO DE HOGARES Privados	NUMERO DE HOGARES Colectivos	POBLACION RESIDENTE HABITUAL Total	POBLACION RESIDENTE HABITUAL Varones	POBLACION RESIDENTE HABITUAL Mujeres
...RENT (1,09)																			
...nera	Barrio	0,6	..	51	51	—	—	—	—	—	—	—	10	—	10	—	51	29	22
...ción (La)	Barrio	0,7	..	23	23	—	—	—	—	—	—	—	6	—	6	—	23	10	13
...(El)	Caserío	0,7	..	15	15	—	—	—	—	—	—	—	4	—	4	—	15	7	8
...ent (capital)	Lugar	36,5	44	98	98	27	—	26	—	98	52	46	—	—	—	—	—	—	—
...ent	Aldea	0,6	..	19	19	—	—	—	—	—	—	—	5	—	4	—	19	10	9
TOTALES				206	206	27	—	26	—	98	52	46	25	—	24	—	108	56	52
...RROELLA DE FLUVIA (16,73)																			
...mba (La)	C. labor.	2,0	..	12	12	—	—	—	—	—	—	—	5	—	4	—	12	5	7
...manos (Los)	C. labor.	1,0	..	32	32	—	—	—	—	—	—	—	6	—	6	—	32	17	15
...nto Tomás de Fluviá	Lugar	3,0	..	71	71	—	—	—	—	—	—	—	15	—	14	—	71	42	29
...rroella de Fluviá (capital)	Lugar	40,5	9	268	269	82	—	72	—	267	130	137	—	—	—	—	—	—	—
...tacolum	Lugar	2,0	..	59	59	—	—	—	—	—	—	—	18	—	16	—	59	29	30
TOTALES				442	443	82	—	72	—	267	130	137	44	—	40	—	174	93	81
...TORROELLA DE MONTGRI (65,34)																			
...rrio de la Montaña	Caserío	3,0	..	206	205	—	—	—	—	—	—	—	48	—	43	—	203	104	99
...rrio del Ter	Caserío	2,0	..	52	51	—	—	—	—	—	—	—	13	—	11	—	51	30	21
...tartit	Lugar	6,5	..	493	491	218	—	119	1	433	220	213	11	—	11	—	55	31	24
...vellería	Lugar	7,5	..	81	80	—	—	—	—	—	—	—	18	—	18	—	80	41	39
...bestany	Caserío	7,0	..	77	75	—	—	—	—	—	—	—	15	—	15	—	74	32	42
...torroella de Montgrí (capital)	Villa	34 0	31	3.444	3.429	899	—	856	6	3.311	1.581	1.730	23	—	23	—	94	46	48
TOTALES				4.353	4.331	1.177	—	975	7	3.744	1.801	1.943	128	—	121	—	557	284	273
...TORTELLA (10,98)																			
...San Antonio	Caserío	0,3	..	213	206	—	—	—	—	—	—	—	52	—	50	—	206	105	101
...Tortellá (capital)	Lugar	38,5	276	733	702	249	—	226	—	699	326	373	—	—	—	—	—	—	—
...Vehinat (El)	Barrio	0,2	..	14	13	—	—	—	—	—	—	—	4	—	4	—	13	6	7
...Viñot	Barrio	0,2	..	21	20	—	—	—	—	—	—	—	8	—	6	—	20	8	12
TOTALES				981	941	249	—	226	—	699	326	373	64	—	60	—	239	119	120
...TOSAS (62,18)																			
...Dorria	Lugar	5,2	..	44	41	11	—	6	—	28	16	12	3	—	3	—	13	7	6
...Espinosa	Caserío	5,0	..	6	6	—	—	—	—	—	—	—	3	—	1	—	6	4	2
...Fornells de la Monta-ña	Lugar	3,0	..	68	73	25	—	20	—	69	37	32	—	—	—	—	—	—	—
...Navá	Lugar	7,0	..	96	92	25	—	23	—	80	41	39	2	—	2	—	12	7	5
...Planés	Lugar	8,0	..	50	50	16	—	13	—	50	29	21	—	—	—	—	—	—	—
...Tosas (capital)	Lugar	116,5	1.444	131	120	54	—	39	—	120	53	67	1	—	1	—	5	3	2
TOTALES				395	382	131	—	101	—	347	176	171	9	—	7	—	36	21	15
...TOSSA (38,18)																			
...Cadiretas (Las)	C. labor.	8,0	..	57	57	—	—	—	—	—	—	—	19	—	14	—	57	31	26
...Gabarra (La)	C labor.	5,0	..	133	141	—	—	—	—	—	—	—	47	1	34	—	141	75	66
...Pola (La)	C. labor.	5,0	..	55	52	—	—	—	—	—	—	—	28	—	13	—	55	29	26

Provincia de GERONA

MUNICIPIO (Superficie km.²) SUBDIVISION — Entidad singular	CATEGORIA	Distancias — Km.	Altitud (si hay placa oficial u otra información veraz) — m.	POBLACION DERECHO	POBLACION HECHO	EN EDIFICACIONES AGRUPADAS: NUMERO DE Viviendas	NUMERO DE Alojamientos o albergues	NUMERO DE HOGARES Privados	NUMERO DE HOGARES Colectivos	POBLACION RESIDENTE HABITUAL Total	POBLACION RESIDENTE HABITUAL Varones	POBLACION RESIDENTE HABITUAL Mujeres	EN EDIFICACIONES DISEMINADAS: NUMERO DE Viviendas	NUMERO DE Alojamientos o albergues	NUMERO DE HOGARES Privados	NUMERO DE HOGARES Colectivos	POBLACION RESIDENTE HABITUAL Total	POBLACION RESIDENTE HABITUAL Varones	POBLACION RESIDENTE HABITUAL Mujeres
Tossa (capital)	Villa	9,5	60	1.442	1.433	602	—	402	6	1.422	716	706	—	—	—	—	—	—	—
Vila Vella	Barrio	0,2	..	96	95	40	—	28	—	95	49	46	—	—	—	—	—	—	—
TOTALES				1.783	1.778	642	—	430	6	1.517	765	752	94	1	61	—	253	135	118
ULTRAMORT (4,50)																			
Ultramort (capital)	Lugar	25,0	30	243	242	64	—	63	—	242	118	124	—	—	—	—	—	—	—
TOTALES				243	242	64	—	63	—	242	118	124	—	—	—	—	—	—	—
ULLA (7,60)																			
Ullá (capital)	Lugar	31,0	21	402	389	105	—	94	—	335	156	179	13	—	12	—	54	22	32
TOTALES				402	389	105	—	94	—	335	156	179	13	—	12	—	54	22	32
ULLESTRET (10,84)																			
Ullestret (capital)	Lugar	30,5	49	358	355	99	—	92	—	355	184	171	—	—	—	—	—	—	—
TOTALES				358	355	99	—	92	—	355	184	171	—	—	—	—	—	—	—
URTG (15,12)																			
Astoll	Lugar	2,0	..	74	69	—	—	—	—	—	—	—	17	—	17	—	71	33	38
Escardachs	Caserío	0,5	..	43	43	—	—	—	—	—	—	—	8	—	8	—	43	21	22
Urtg (capital)	Lugar	144,5	1.180	122	121	27	—	26	—	122	63	59	—	—	—	—	—	—	—
Vilar (El)	Aldea	0,3	..	85	83	—	—	—	—	—	—	—	21	—	21	—	84	40	44
TOTALES				324	316	27	—	26	—	122	63	59	46	—	46	—	198	94	104
URUS (17,60)																			
Urús (capital)	Lugar	151,5	1.263	87	87	23	—	23	—	87	42	45	—	—	—	—	—	—	—
TOTALES				87	87	23	—	23	—	87	42	45	—	—	—	—	—	—	—
VALL DE VIANYA (74,51)																			
Caña (La)	Aldea	3,5	..	276	281	80	—	70	—	275	129	146	—	—	—	—	—	—	—
Capsech	Lugar	3,0	..	183	180	—	—	—	—	—	—	—	34	—	34	—	178	94	84
Castellar de la Montaña	Lugar	8,2	..	34	32	—	—	—	—	—	—	—	9	—	8	—	31	18	13
Clocalou	Aldea	2 5	..	58	58	20	—	16	—	57	27	30	—	—	—	—	—	—	—
San Andrés de Sucarrats	Lugar	2,1	..	108	105	—	—	—	—	—	—	—	24	—	23	—	104	50	54
San Martín del Clot	Lugar	3,5	..	125	115	—	—	—	—	—	—	—	22	—	21	—	110	67	43
San Pedro Despuig	Lugar	1,5	..	207	200	—	—	—	—	—	—	—	42	—	38	—	195	98	97
Santa Margarita de Vianya	Lugar	1,0	..	215	211	—	—	—	—	—	—	—	40	—	38	—	205	109	96
Vall del Bach	Lugar	9,3	..	107	103	—	—	—	—	—	—	—	24	—	21	—	103	55	48
Vall de Vianya (capital)	Lugar	56,0	480	114	109	26	—	25	—	105	52	53	—	—	—	—	—	—	—
TOTALES				1.427	1.394	126	—	111	—	437	208	229	195	—	183	—	926	491	435
VALLFOGONA (38,88)																			
Baga Amunt (La)	Caserío	4,0	..	50	50	—	—	—	—	—	—	—	12	—	10	—	50	28	22
Baga Avall (La)	Caserío	4,0	..	87	87	—	—	—	—	—	—	—	24	—	18	—	86	49	37
Domas (Las)	Barrio	0,3	..	11	11	—	—	—	—	—	—	—	3	—	3	—	11	5	6

MUNICIPIO (Superficie km.²) / SUBDIVISION — Entidad singular	CATEGORIA	Distancias — Km.	Altitud (si hay placa oficial u otra información veraz) — m.	POBLACION DERECHO	POBLACION HECHO	EN EDIFICACIONES AGRUPADAS: NUMERO DE Viviendas	NUMERO DE Alojamientos o albergues	NUMERO DE HOGARES Privados	NUMERO DE HOGARES Colectivos	POBLACION RESIDENTE HABITUAL Total	POBLACION RESIDENTE HABITUAL Varones	POBLACION RESIDENTE HABITUAL Mujeres	EN EDIFICACIONES DISEMINADAS: NUMERO DE Viviendas	NUMERO DE Alojamientos o albergues	NUMERO DE HOGARES Privados	NUMERO DE HOGARES Colectivos	POBLACION RESIDENTE HABITUAL Total	POBLACION RESIDENTE HABITUAL Varones	POBLACION RESIDENTE HABITUAL Mujeres
...poch.....	Barrio....	1.0	..	31	31	—	—	—	—	—	—	—	10	—	9	—	31	16	15
...a Amunt.....	Caserío...	2,5	..	75	75	—	—	—	—	—	—	—	16	—	16	—	74	38	36
...a Avall.....	Caserío...	4,0	..	85	85	—	—	—	—	—	—	—	16	—	16	—	85	41	44
...ana (La).....	Caserío...	3,0	..	31	31	—	—	—	—	—	—	—	6	—	5	—	31	15	16
...ogona (capital)...	Villa.....	74,0	696	298	297	79	—	71	—	298	139	159	—	—	—	—	—	—	—
TOTALES.....				668	667	79	—	71	—	298	139	159	87	—	77	—	368	192	176
...LLOBREGA (5,36)																			
...Llobrega (capital)	Lugar....	45,0	49	218	218	—	—	—	—	—	—	—	73	—	56	—	218	115	103
TOTALES.....				218	218	—	—	—	—	—	—	—	73	—	56	—	218	115	103
...NTALLO (26,14)																			
...ntiró.....	Lugar....	5,0	..	82	82	—	—	—	—	—	—	—	20	—	19	—	82	40	42
...lcala.....	Lugar....	5 0	..	55	55	—	—	—	—	—	—	—	16	—	15	—	55	28	27
...llet.....	Lugar....	5,0	..	61	61	—	—	—	—	—	—	—	20	—	18	—	61	27	34
...rtallò (capital).....	Lugar....	30,5	28	358	352	115	—	104	—	352	174	178	—	—	—	—	—	—	—
...rrobau.....	Lugar....	2,4	..	71	68	—	—	—	—	—	—	—	20	—	16	—	67	35	32
...dveralla.....	Lugar....	1,4	..	123	121	—	—	—	—	—	—	—	27	—	26	—	120	54	66
TOTALES.....				750	739	115	—	104	—	352	174	178	103	—	94	—	385	184	201
...ERGES (9,06)																			
...rges (capital).....	Villa.....	26,5	23	1.119	1.103	289	—	265	—	979	482	497	26	—	28	—	124	60	64
TOTALES.....				1.119	1.103	289	—	265	—	979	482	497	26	—	28	—	124	60	64
...IDRA (34,57)																			
...arrasquet.....	C. labor..	1,5	..	5	5	—	—	—	—	—	—	—	1	—	1	—	5	3	2
...averller (El).....	Caserío...	0,2	..	32	31	—	—	—	—	—	—	—	6	—	5	—	31	19	12
...ureet.....	Caserío...	5,0	..	32	32	—	—	—	—	—	—	—	7	—	6	—	32	17	15
...all (El).....	Caserío...	0,8	..	15	15	—	—	—	—	—	—	—	1	—	3	—	15	9	6
...ulfred.....	Caserío...	7,0	..	17	17	—	—	—	—	—	—	—	3	—	3	—	17	11	6
...reu de l'Ars.....	Caserío...	0,5	..	19	20	—	—	—	—	—	—	—	6	—	5	—	20	9	11
...ucamas (Las).....	C. labor..	2,0	..	23	22	—	—	—	—	—	—	—	3	—	3	—	22	14	8
...anasa (Las).....	C. labor..	3,0	..	—	—	—	—	—	—	—	—	—	—	—	—	—	—	—	—
...ifany.....	Caserío...	9,0	..	8	8	—	—	—	—	—	—	—	1	—	1	—	8	5	3
...lon Nou.....	C. labor..	1,7	..	—	—	—	—	—	—	—	—	—	—	—	—	—	—	—	—
...Pahu Gros.....	C. labor..	5,0	..	30	30	—	—	—	—	—	—	—	5	—	5	—	30	13	17
...upol (El).....	Caserío...	5,5	..	8	8	—	—	—	—	—	—	—	1	—	1	—	8	4	4
...an Bertomeu.....	Caserío...	6,5	..	24	24	—	—	—	—	—	—	—	4	—	4	—	24	16	8
...idrá (capital).....	Lugar....	82,0	982	100	98	33	—	32	—	98	58	40	—	—	—	—	—	—	—
TOTALES.....				313	310	33	—	32	—	98	58	40	38	—	37	—	212	120	92
...IDRERAS (48,61)																			
...orias (Las).....	Caserío...	3,0	..	221	219	—	—	—	—	—	—	—	53	—	52	—	219	112	107
...artallá.....	Caserío...	4,0	..	199	197	—	—	—	—	—	—	—	40	—	40	—	197	100	97
...aulés.....	Caserío...	6,0	..	288	287	—	—	—	—	—	—	—	61	—	60	—	287	152	135
...idreras (capital).....	Villa.....	25,0	93	1.160	1.142	356	—	335	—	1.142	538	604	—	—	—	—	—	—	—
TOTALES.....				1.868	1.845	356	—	335	—	1.142	538	604	154	—	152	—	703	364	339

Provincia de GERONA

MUNICIPIO (Superficie km.²) SUBDIVISION — Entidad singular	CATEGORIA	Distancias — Km.	Altitud (si hay placa oficial u otra información veraz) — m.	POBLACION DERECHO	POBLACION HECHO	EN EDIFICACIONES AGRUPADAS: NUMERO DE Viviendas	NUMERO DE Alojamientos o albergues	NUMERO DE HOGARES Privados	NUMERO DE HOGARES Colectivos	POBLACION RESIDENTE HABITUAL Total	POBLACION RESIDENTE HABITUAL Varones	POBLACION RESIDENTE HABITUAL Mujeres	EN EDIFICACIONES DISEMINADAS: NUMERO DE Viviendas	NUMERO DE Alojamientos o albergues	NUMERO DE HOGARES Privados	NUMERO DE HOGARES Colectivos	POBLACION RESIDENTE HABITUAL Total	POBLACION RESIDENTE HABITUAL Varones	POBLACION RESIDENTE HABITUAL Mujeres
VILABERTRAN (2,29)																			
Vilabertrán (capital)...	Lugar....	40,5	26	787	778	211	—	195	—	737	368	369	12	—	12	—	41	18	23
TOTALES.....				787	778	211	—	195	—	737	368	369	12	—	12	—	41	18	23
VILABLAREIX (6,05)																			
Farigola.....	Caserío...	2,0	..	94	94	—	—	—	—	—	—	—	19	—	19	—	94	55	39
Perelló.....	Caserío...	1,5	..	169	169	—	—	—	—	—	—	—	39	—	39	—	169	87	82
Vilablareix (capital)...	Lugar....	7,0	118	161	161	31	—	31	—	161	82	79	—	—	—	—	—	—	—
TOTALES.....				424	424	31	—	31	—	161	82	79	58	—	58	—	263	142	121
VILADASENS (15,58)																			
Bellver.....	Caserío...	1,0	..	13	13	—	—	—	—	—	—	—	1	—	1	—	13	7	6
Fallinas.....	Lugar....	3,0	..	117	116	—	—	—	—	—	—	—	23	—	23	—	117	55	62
Mas Nicolau.....	Caserío...	4,0	..	22	22	—	—	—	—	—	—	—	4	—	4	—	22	13	9
Mata (La).....	Caserío...	0,5	..	15	15	—	—	—	—	—	—	—	4	—	4	—	15	7	8
Mora (La).....	Caserío...	1,0	..	33	33	—	—	—	—	—	—	—	6	—	6	—	33	18	15
Viladasens (capital)...	Lugar....	19,0	96	158	158	29	—	29	—	158	82	76	—	—	—	—	—	—	—
TOTALES.....				358	357	29	—	29	—	158	82	76	38	—	38	—	200	100	100
VILADEMAT (11,90)																			
Palau Borrell.....	Caserío...	2,5	..	17	17	—	—	—	—	—	—	—	5	—	5	—	17	10	7
Vilademat (capital)....	Lugar....	35,0	13	414	411	90	—	90	—	366	194	172	12	—	12	—	48	28	20
TOTALES.....				431	428	90	—	90	—	366	194	172	17	—	17	—	65	38	27
VILADEMULS (62,08)																			
Gallinés.....	Lugar....	2,0	..	182	182	—	—	—	—	—	—	—	41	—	39	—	182	87	95
Olivas.....	Caserío...	7,0	..	86	86	—	—	—	—	—	—	—	19	—	19	—	86	45	41
Ollés.....	Lugar....	8,0	..	130	130	—	—	—	—	—	—	—	28	—	27	—	130	71	59
Orfáns.....	Lugar....	5,0	..	185	189	—	—	—	—	—	—	—	47	—	47	—	189	93	96
Parets de Ampurdá...	Lugar....	5,0	..	99	99	—	—	—	—	—	—	—	19	—	19	—	99	54	45
San Esteban de Guialbes.....	Lugar....	5,0	..	156	151	—	—	—	—	—	—	—	38	—	37	—	151	75	76
San Marcial de Curantella.....	Caserío...	3,0	..	37	37	—	—	—	—	—	—	—	7	—	7	—	37	24	13
Terradellas.....	Lugar....	2,5	..	137	133	—	—	—	—	—	—	—	24	—	24	—	133	68	65
Viladamí.....	Lugar....	11,0	..	52	51	—	—	—	—	—	—	—	12	—	11	—	51	30	21
Vilademuls (capital)...	Lugar....	20,0	120	140	137	—	—	—	—	—	—	—	32	—	32	—	137	71	66
Vilafreser.....	Lugar....	8,0	..	179	178	—	—	—	—	—	—	—	35	—	34	—	178	84	94
Vilamarí.....	Lugar....	7,0	..	255	255	—	—	—	—	—	—	—	50	—	49	—	255	127	128
TOTALES.....				1.638	1.628	—	—	—	—	—	—	—	352	—	345	—	1.628	829	799
VILADONJA (28,70)				..															
Estiula.....	C. labor..	5,2	..	6	13	—	—	—	—	—	—	—	6	—	3	—	12	7	5
San Esteban de la Riba	C. labor..	2,4	..	24	31	—	—	—	—	—	—	—	7	—	8	—	28	17	11
Viladonja (capital)....	Lugar....	102,0	1.012	12	12	—	—	—	—	—	—	—	3	—	2	—	12	6	6
TOTALES.....				42	56	—	—	—	—	—	—	—	16	—	13	—	52	30	22
VILADRAU (50,61)																			
Corts (Las).....	Barrio....	3,0	..	49	48	—	—	—	—	—	—	—	8	—	8	—	48	30	18
Masvidal.....	Barrio....	4,0	..	110	108	—	—	—	—	—	—	—	26	—	24	—	108	56	52

MUNICIPIO (Superficie km.²) SUBDIVISION — Entidad singular	CATEGORIA	Distancias — Km.	Altitud (si hay placa oficial u otra información veraz) — m.	POBLACION DERECHO	POBLACION HECHO	EN EDIFICACIONES AGRUPADAS: NUMERO DE Viviendas	NUMERO DE Alojamientos o albergues	NUMERO DE HOGARES Privados	NUMERO DE HOGARES Colectivos	POBLACION RESIDENTE HABITUAL Total	Varones	Mujeres	EN EDIFICACIONES DISEMINADAS: NUMERO DE Viviendas	NUMERO DE Alojamientos o albergues	NUMERO DE HOGARES Privados	NUMERO DE HOGARES Colectivos	POBLACION RESIDENTE HABITUAL Total	Varones	Mujeres
Pujol de Montaña	Barrio	3,2	..	88	87	—	—	—	—	—	—	—	16	—	12	—	87	47	40
Vehinat de la Sanitat	Caserío	0,2	..	9	9	—	—	—	—	—	—	—	7	—	2	—	9	5	4
Vehinat de las Casicas	Caserío	1,0	..	26	22	—	—	—	—	—	—	—	6	—	6	—	22	9	13
Vehinat de las Indias	Caserío	1,0	..	12	10	—	—	—	—	—	—	—	5	—	5	—	10	5	5
Vehinat de la Paitidas (El)	Caserío	1,2	..	48	48	—	—	—	—	—	—	—	12	—	11	—	48	26	22
Viladrau (capital)	Lugar	58,5	821	457	444	254	—	124	1	444	210	234	—	—	—	—	—	—	—
Vilarnau	Barrio	3,8	..	40	40	—	—	—	—	—	—	—	6	—	6	—	40	25	15
TOTALES				839	816	254	—	124	1	444	210	234	86	—	74	—	372	203	169
VILAFANT (8,23)																			
Pujol Sabaldoria	C. labor	1,0	..	110	110	—	—	—	—	—	—	—	22	—	22	—	110	47	63
Vilafant (capital)	Lugar	41,0	54	582	579	149	—	142	—	486	250	236	17	—	17	—	76	41	35
TOTALES				692	689	149	—	142	—	486	250	236	39	—	39	—	186	88	98
VILAHUR (5,56)																			
Masía Blanca	C. labor	0,5	..	9	9	—	—	—	—	—	—	—	2	—	2	—	9	5	4
Vilahur (capital)	Lugar	27,0	65	149	147	42	—	36	—	143	86	67	1	—	1	—	3	2	1
TOTALES				158	156	42	—	36	—	143	76	67	3	—	3	—	12	7	5
VILAJUIGA (13,16)																			
Carmansó	Castillo	2,0	..	—	—	—	—	—	—	—	—	—	—	—	—	—	—	—	—
Estación (La)	Barrio	0,5	..	19	19	—	—	—	—	—	—	—	7	—	6	—	19	8	11
Mont-Perdut	Caserío	3,0	..	6	6	—	—	—	—	—	—	—	1	—	1	—	6	4	2
Pujolá	Caserío	4,0	..	4	4	—	—	—	—	—	—	—	1	—	1	—	4	2	2
Satlle	Caserío	0,5	..	4	4	—	—	—	—	—	—	—	1	—	1	—	4	2	2
Vilajuiga (capital)	Lugar	54,0	31	827	789	8	—	241	—	778	389	389	—	—	—	—	—	—	—
TOTALES				860	822	8	—	241	—	778	389	389	10	—	9	—	33	16	17
VILALLONGA DE TER (64,91)																			
Abella	Caserío	1,9	..	127	126	—	—	—	—	—	—	—	27	—	27	—	126	69	57
Catllar	C. labor	3,6	..	2	2	—	—	—	—	—	—	—	1	—	1	—	2	1	1
Cros	Caserío	1,0	..	36	33	—	—	—	—	—	—	—	7	—	7	—	35	18	17
Llebrú	Caserío	3,0	..	22	22	—	—	—	—	—	—	—	7	—	7	—	22	12	10
Roca (La)	Caserío	2,1	..	63	63	—	—	—	—	—	—	—	13	—	13	—	63	32	31
Tragurá de Baix	Caserío	3,1	..	49	48	—	—	—	—	—	—	—	9	—	9	—	48	21	27
Tradurá de Dalt	Lugar	3,1	..	89	86	—	—	—	—	—	—	—	23	—	23	—	86	40	46
Vehinat del Cumalet	Caserío	0,3	..	24	22	—	—	—	—	—	—	—	5	—	5	—	22	12	10
Vehinat de Vallvigil	Caserío	2,0	..	19	18	—	—	—	—	—	—	—	3	—	3	—	19	12	7
Vilallonga de Ter (capital)	Lugar	83,5	1.067	290	283	84	—	84	—	284	148	136	—	—	—	—	—	—	—
TOTALES				721	703	84	—	84	—	284	148	136	95	—	95	—	423	217	206
VILALLOVENT (9,00)																			
Ajá	Lugar	1,5	..	180	171	40	—	40	—	153	76	77	5	—	5	—	18	9	9
Vilallovent (capital)	Lugar	152,5	1.170	120	114	34	—	33	—	103	49	54	2	—	2	—	10	4	6
TOTALES				300	285	74	—	73	—	256	125	131	7	—	7	—	28	13	15

Provincia de GERONA

MUNICIPIO (Superficie km.²) SUBDIVISION	CATEGORIA	Distancias — Km.	Altitud (si hay placa oficial u otra información veraz) —	POBLACION		EN EDIFICACIONES AGRUPADAS							EN EDIFICACIONES DISEMINADAS						
						NUMERO DE		NUMERO DE HOGARES		POBLACION RESIDENTE HABITUAL			NUMERO DE		NUMERO DE HOGARES		POBLACION RESIDENTE HABITUAL		
				DERECHO	HECHO	Viviendas	Alojamientos o albergues	Privados	Colectivos	Total	Varones	Mujeres	Viviendas	Alojamientos o albergues	Privados	Colectivos	Total	Varones	Mujeres
VILAMACOLUM (5,49)																			
Vilamacolum (capital)	Lugar.	43,0	5	361	357	89	—	115	—	347	174	173	3	—	3	—	10	3	
TOTALES				361	357	89	—	115	—	347	174	173	3	—	3	—	10	3	
VILAMALLA (8,86)																			
Pont del Princep	Caserío	2,0	..	20	20	—	—	—	—	—	—	—	4	—	4	—	20	9	
Vilamalla (capital)	Lugar.	37,0	45	286	284	76	—	76	—	250	123	127	9	—	9	—	30	13	
TOTALES				306	304	76	—	76	—	250	123	127	13	—	13	—	50	22	
VILAMANISCLE (5,40)																			
Arrabal de la Fuente	Barrio	0,1	..	13	13	—	—	—	—	—	—	—	4	—	3	—	13	5	
Vilamaniscle (capital)	Lugar.	58,0	169	153	143	60	—	54	—	143	74	69	—	—	—	—	—	—	
TOTALES				166	156	60	—	54	—	143	74	69	4	—	3	—	13	5	
VILANANT (12,14)																			
Almar	Caserío	0,7	..	13	13	—	—	—	—	—	—	—	3	—	3	—	13	6	
Casas Nuevas	Arrabal	0,5	..	40	40	—	—	—	—	—	—	—	10	—	10	—	40	23	
Nabot	Caserío	1,8	..	25	25	—	—	—	—	—	—	—	4	—	4	—	25	12	
San Jaime dels Solés	Caserío	2,5	..	54	54	—	—	—	—	—	—	—	11	—	11	—	54	28	
San Salvador de Cugüells	Caserío	3,0	..	55	55	—	—	—	—	—	—	—	11	—	11	—	55	28	
Vilanant (capital)	Lugar.	45,0	98	248	244	66	—	66	—	246	120	126	—	—	—	—	—	—	
TOTALES				435	431	66	—	66	—	246	120	126	39	—	39	—	187	97	
VILANOVA DE LA MUGA (22,98)																			
Garriga (La)	Barrio	3,0	..	8	8	—	—	—	—	—	—	—	3	—	2	—	8	3	
Puig (El)	Barrio	1,3	..	51	50	—	—	—	—	—	—	—	14	—	14	—	50	25	
San Juan Sasclosas	Barrio	3,0	..	92	147	—	—	—	—	—	—	—	26	—	25	1	147	108	
Vallgornera	Barrio	2,5	..	29	28	—	—	—	—	—	—	—	6	—	5	—	28	18	
Vilanova de la Muga (capital)	Lugar.	49,5	15	321	292	89	—	85	—	280	134	146	5	—	5	—	9	7	
TOTALES				501	525	89	—	85	—	280	134	146	54	—	51	1	242	161	
VILASACRA (6,19)																			
Vilasacra (capital)	Lugar.	42,5	16	414	407	121	—	115	—	407	201	206	—	—	—	—	—	—	
TOTALES				414	407	121	—	115	—	407	201	206	—	—	—	—	—	—	
VILATENIM (6,09)																			
Palol	Aldea	1,9	..	30	30	7	—	7	—	30	16	14	—	—	—	—	—	—	
Vilatenim (capital)	Lugar.	40,5	19	222	219	60	—	54	—	219	111	108	—	—	—	—	—	—	
TOTALES				252	249	67	—	61	—	249	127	122	—	—	—	—	—	—	
VILOPRIU (16,44)																			
Gahusas	Aldea	2,3	..	131	130	—	—	—	—	—	—	—	31	—	31	—	131	66	
Pins	Caserío	1,8	..	17	17	—	—	—	—	—	—	—	5	—	5	—	17	9	

MUNICIPIO (Superficie km.²) — SUBDIVISION — Entidad singular	CATEGORIA	Distancias — Km.	Altitud (si hay placa oficial u otra información veraz) — m.	POBLACION DERECHO	POBLACION HECHO	EN EDIFICACIONES AGRUPADAS: NUMERO DE Viviendas	NUMERO DE Alojamientos o albergues	NUMERO DE HOGARES Privados	NUMERO DE HOGARES Colectivos	POBLACION RESIDENTE HABITUAL Total	POBLACION RESIDENTE HABITUAL Varones	POBLACION RESIDENTE HABITUAL Mujeres	EN EDIFICACIONES DISEMINADAS: NUMERO DE Viviendas	NUMERO DE Alojamientos o albergues	NUMERO DE HOGARES Privados	NUMERO DE HOGARES Colectivos	POBLACION RESIDENTE HABITUAL Total	POBLACION RESIDENTE HABITUAL Varones	POBLACION RESIDENTE HABITUAL Mujeres
...ddeviá	Aldea	2,0	..	47	47	16	—	16	—	47	24	23	—	—	—	—	—	—	—
...ipriu (capital)	Lugar.	23,5	82	217	216	41	—	41	—	217	110	107	—	—	—	—	—	—	—
TOTALES				412	410	57	—	57	—	264	134	130	36	—	36	—	148	75	73
...LOVI DE OÑAR (32,84)																			
...altia	Aldea	2,0	..	398	386	33	—	32	—	112	60	52	58	—	55	—	269	137	132
San Dalmay	Aldea	3,2	..	337	333	—	—	—	—	—	—	—	79	—	73	—	323	165	158
...ovi de Oñar (capital)	Lugar.	16,5	148	858	843	80	—	78	—	290	132	158	119	—	109	—	538	280	258
TOTALES				1.593	1.562	13	—	110	—	402	192	210	256	—	237	—	1.130	582	548
...TURE (9,97)																			
...ture (capital)	Lugar.	50,0	81	386	446	117	—	116	—	446	220	226	—	—	—	—	—	—	—
TOTALES				386	446	117	—	116	—	446	220	226	—	—	—	—	—	—	—
VULPELLACH (4,29)																			
Bordeta (La)	Caserío	0,5	..	120	119	32	—	30	—	119	63	56	—	—	—	—	—	—	—
Llano (El)	C. labor.	1,0	..	62	62	—	—	—	—	—	—	—	13	—	13	—	61	34	27
Vulpellach (capital)	Lugar.	29,5	51	271	266	87	—	82	—	269	133	136	—	—	—	—	—	—	—
TOTALES				453	447	119	—	112	—	388	196	192	13	—	13	—	61	34	27

Resúmenes por partidos judiciales

PARTIDOS JUDICIALES	ENTIDADES CON NUCLEO							ENTIDADES SIN NUCLEO			
	Número de entidades	EN EDIFICACIONES AGRUPADAS			EN EDIFICACIONES DISEMINADAS			Número de entidades	Viviendas y alojamientos	Hogares	Población residente habitual
		Viviendas y alojamientos	Hogares	Población residente habitual	Viviendas y alojamientos	Hogares	Población residente habitual				
Bisbal (La)	56	14.402	12.603	45.543	281	267	1.174	101	2.332	2.012	8.497
Figueras	77	15.494	14.279	48.793	389	400	1.810	153	1.373	1.275	6.539
GERONA	84	22.061	21.415	81.998	699	697	4.011	194	4.327	4.189	19.406
Olot	29	8.221	7.798	26.444	229	221	994	146	3.240	3.042	14.460
Puigcerdá	47	8.699	7.937	28.384	117	114	510	169	2.613	2.361	10.082
Santa Coloma de Farnés	33	10.636	9.294	35.629	511	492	2.481	118	3.196	2.973	14.022
TOTALES	326	79.513	73.326	266.791	2.226	2.191	10.980	881	17.081	15.852	73.006

PARTIDOS JUDICIALES	Número de municipios	ENTIDADES SINGULARES							POBLACION	
		Total	Ciudades	Villas	Lugares	Aldeas	Caseríos	Otras	Derecho	Hecho
Bisbal (La)	35	157	2	9	47	11	49	39	55.435	55.214
Figueras	65	230	1	13	64	10	77	65	56.598	57 510
GERONA	56	278	2	7	104	13	111	41	105.723	105.464
Olot	30	175	1	6	36	13	95	24	42.411	41.724
Puigcerdá	37	216	—	7	52	9	106	42	39.273	39.177
Santa Coloma de Farnés	27	151	1	13	22	5	65	45	52.205	52.280
TOTALES	250	1.207	7	55	325	61	503	256	351.645	351.369

PROVINCIA DE GERONA

INDICE DE ENTIDADES

ENTIDADES	MUNICIPIOS
Abella	Vilallonga de Ter.
Adri	Canet de Adri.
Agullana	Agullana.
Aiguanegra	Sant Joan les Fonts.
Aiguaviva	Aiguaviva.
Aigueta	Cabanas.
Ajá	Vilallovent.
Albañá	Albañá.
Albóns	Albóns.
Alegrías (Las)	Lloret de Mar.
Alfar	Alfar.
Almar	Vilanant.
Almor	San Ferreol.
Alp	Alp.
All	Isóbol.
Amer	Amer.
Ampurias	Escala (La).
Angeles (Los)	San Martivell
Angladas (Las)	Esponellá.
Anglés	Anglés.
Angordáns	Ripoll.
Ansías (Las)	Planas (Las).
Aranyonet	Gombreny.
Arbucias	Arbucias.
Archs (Los)	Santa Pau.
Arenas (Las)	Espinelvas.
Arenella	Cadaqués.
Arenys de Ampurdá	Garrigás.
Argelaguer	Argelaguer.
Armadás	Cornellé de Terri.
Armadás	Garrigás.
Armadás	Palafrugell.
Armancias	Ribas de Freser.
Armentera	Armentera.
Arnera	Darnius.
Arnera	Masanet de Cabrenys.
Aróls	Llambillas.
Arrabal	Espinelvas.
Arrabal	Maranges.
Arrabal	Quart.
Arrabal (El)	Bescanó.
Arrabal (El)	San Martivell.
Arrabal de la Esparra	Riudarenas.
Arrabal de la Fuente	Vilamaniscle.
Arrabal del Castillo	Bolvir.
Aspre	Planolas.

ENTIDADES	MUNICIPIOS
Astoll	Urtg.
Atalaya	Rupiá.
Ausiñá	San Ferreol.
Aválls (Los)	Alfar.
Avellana (La)	Piña (La).
Aviñonet de Puig Ventós	Aviñonet de Puig Ventós.
Babiá	Madremaña.
Bach (El)	San Pablo de Seguries.
Bach de la Roda	Ogassa.
Bach d'en Deu	Riudaura.
Badía	Osor.
Baga Amunt	San Juan de las Abadesas.
Baga Amunt (La)	Vallfogona.
Baga Avall	San Juan de las Abadesas.
Baga Avall (La)	Vallfogona.
Baget	Baget.
Bagur	Bagur.
Bajol (La)	Bajol (La).
Bajovila	Rupiá.
Balleta	Llansá.
Bañolas	Bañolas.
Barneda (La)	Capmany.
Barrio de la Guingueta	Puigcerdá.
Barrio de la Montaña	Torroella de Montgrí.
Barrio del Cementerio	Breda.
Barrio de los Angeles	San Martivell.
Barrio del Ter	Torroella de Montgrí.
Barrio Nuevo	Llambillas.
Barroca (La)	Sant Aniol de Finestras.
Bas	Bas.
Báscara	Báscara.
Baseya	Ciurana.
Bassagoda	Bassagoda.
Bastóns	San Felíu de Pallarols.
Batet	Batet.
Batet	Ribas de Freser.
Batllori	Esponellá.
Bausitges	Espolla.
Bayer	Osor.
Bayó	Seriñá.
Begudá	Sant Joan les Fonts.
Bellaire	Presas (Las).
Bellcaire	Bellcaire.
Bell-lloch	Santa Cristina de Aro.
Bellver	Viladasens.
Besalú	Besalú.

ENTIDADES	MUNICIPIOS
Bescanó	Bescanó.
Bestracá	Baget.
Beuda	Beuda.
Beya	San Salvador de Viaña.
Biert	Canet de Adri.
Bisbal (La)	Bisbal (La).
Blanes	Blanes.
Boada (La)	Presas (Las).
Bóbila (La)	Jafre.
Boix (El)	San Feliu de Pallarols.
Bolós	Freixanet.
Bolvir	Bolvir.
Bolla (La)	Flassá.
Bomba (La)	Torroella de Fluviá.
Bonmatí	Amer.
Bordeta (La)	Vulpellach,
Bordils	Bordils.
Borgoñá	Cornellá de Terri.
Borias (Las)	Vidreras.
Borrassá	Borrassá.
Borrell	Esponellá.
Boscos (Los)	Alfar.
Bosch de Tosca	Presas (Las).
Breda	Breda.
Briolf	San Miguel de Campmajor.
Bruchs	Parroquia de Ripoll.
Brugarol	Palafrugell.
Bruguera	Ribas de Freser.
Bruguera	Torrent.
Bruguera (La)	San Andrés del Terri.
Brugués	Mayá de Moncal.
Brunsó	Esponellá.
Bruñola	Bruñola.
Buadella	Buadella.
Bufagañas	Santa Cristina de Aro.
Bujonis	San Feliu de Guixols.
Burgarolas	Mieras.
Buscarés	Capmany.
Buscarós	Seriñá.
Caballera	Freixanet.
Cabanas	Cabanas.
Cabanellas	Cabanellas.
Cabañas	Calonge.
Cabo de Creus	Cadaqués.
Cabota	Lladó.
Cadaqués	Cadaqués.
Cadiretas (Las)	Tossa.
Caixáns	Caixéns.
Caixás	Cabanellas.
Calabuig	Báscara.
Cala Margarita	Palamós.
Caldas de Malavella	Caldas de Malavella.
Calella	Palafrugell,
Calmatges	San Lorenzo de la Muga.
Calonge	Calonge.
Callís	San Pablo de Seguries.
Camallera	Saus.
Camós	Camós.
Campdevánol	Campdevánol.

ENTIDAD	MUNICIPIOS
Campdurá	Celrá,
Campellas	Campellas,
Campllonch	Campllonch.
Camprodón	Camprodón,
Canadal	La Junquera.
Canapost	Peratallada.
Can Coma	San Jaime de Llierca,
Candell	Rupiá.
Canellas	Navata.
Canet de Adri	Canet de Adri.
Canet de Verges	Tallada (La).
Can Font	Santa Pau.
Can Martín	San Juan de las Abadesas.
Can Puig	Bañolas.
Can Quinze	Ripoll.
Can Solá	Molló.
Cantallops	Cantallops.
Can Vila de Subirats	Terradas.
Caña (La)	Sant Joan les Fonts.
Caña (La)	Vall de Vianya.
Cañellas	Montrás.
Cañet	Castillo de Aro.
Cañet de Mar	Santa Cristina de Aro.
Capmany	Capmany.
Capsech	Vall de Vianya.
Caralps	Caralps.
Carbonills	Albañá.
Carmansó	Vilajuiga.
Carol	San Andrés del Terri.
Carola (La)	Ripoll.
Carrasquet	Vidrá.
Carretera	Bordils.
Carrera (La)	San Feliu de Pallarols.
Carreras (Las)	Mayá de Moncal.
Carretera (La)	Llambillas.
Carretera de Bañolas	San Julián de Ramis.
Carretera de Barcelona	Palau-Sacosta.
Carretera de la Tour de Carol	Puigcerdá.
Carretera de Santa Coloma	Riudarenas.
Cartallá	Vidreras,
Cartellá	San Gregorio.
Casaloca	Mollet de Perelada.
Casáls	Seriñá.
Casas del Molino	Parlabá.
Casas Nuevas	Santa Pau.
Casas Nuevas	Vilanant.
Casavells	Casavells.
Casco Nuevo	Mayá de Moncal.
Casellas (Las)	Esponellá.
Caseríos del Llierca	Baget.
Caseta	Cabanas.
Casetas (Las)	Planolas.
Cassá de la Selva	Cassá de la Selva.
Cassá de Pelrás	Corsá.
Castañet	Santa Coloma de Farnés.
Castellana (La)	Cerviá de Ter.
Castellar de la Montaña	Vall de Vianya.
Castellar de la Selva	Quart.
Castell de Ampurdá	Castell de Ampurdá.

ENTIDADES	MUNICIPIOS
tellfullit de la Roca	Castellfullit de la Roca.
telló de Ampurias	Castelló de Ampurias.
tillo (El)	Hostalrich.
tillo de Aro	Castillo de Aro.
tillo de Salas	Salas de Llierca.
tillo de San Fernando	Figueras.
llar	Vilallonga de Ter.
lés	Vidreras.
raller (El)	Vidrá.
lrá	Celrá.
menterio	Palamós.
ntral Eléctrica	Garrigás.
rviá de Ter	Cerviá de Ter.
ch-Claus	Escala (La).
stella	Cistella.
urana	Ciurana.
uret	Vidrá.
utadella	Montrás.
adélls	Cladélls.
ocalou	Vall de Vianya.
ot de Cosp	Palmerola.
ot de la Plana	Riudaura.
gólls	Planas (Las).
olera	Colera.
olomés	Colomés.
olonia de las Minas	Osor.
olonia Dusol	Planas (Las).
olonia Estebanell	Freixanet.
olonia Jordana	San Juan de las Abadesas.
olonia Llaudet	San Juan de las Abadesas.
olonia Majem	Planas (Las).
olonia Noguera	Ripoll.
olonia Paulí	Planas (Las).
olonia Rocafiguera	Ripoll.
olonias Surribas	Ripoll.
olonia Torras	Flassá.
oll (El)	Susqueda.
oll (El)	Vidrá.
ollfred	Vidrá.
oma (La)	Castillo de Aro.
omafreda	San Juan de las Abadesas.
omajuliana	Massanet de la Selva.
omas (Las)	San Feliu de Guixols.
omas (Las)	San Hilario Sacalm.
omuns (Els)	Palau de Santa Eulalia.
ontestíns	San Gregorio.
ornellá de Terri	Cornellá de Terri.
orral (El)	Besalú.
orral del Compte	Cabanas.
ors	Cornellá de Terri.
ors	Tarabaus.
orsá	Corsá.
ortal (El)	Gombreny.
orts (Las)	Escala (La).
orts (Las)	Viladrau.
osta (La)	Juyá.
osta Cau y Vivés	Sant Joan les Fonts.
osta de Santa Brígida	Amer.
ostas (Las)	Casavells.
ostas (Las)	Mollet de Perelada.
rehueta (La)	Quart.
reixanturri	Freixanet.
reixell	Borrassá.
respiá	Crespiá.
reu (La)	Campdevánol.
reu de l'Ars	Vidrá.
reurroja (La)	Espinelvas.
reus (La)	Massanet de Cabrenys.
ros	Vilallonga de Ter.
rota	Castillo de Aro.
ruells-Serrat	Planolas.
ruilles	Cruilles.
uch	Anglés.
ursuvell	Bassagoda.
arnius	Darnius.
aró	Parlabá.
as	Das.
elfiá	Rabós.
erecha del Fluviá	Bas.
omas (Las)	Vallfogona.
omeny	San Gregorio.
orria	Tosas.
osquers	Dosquers.
ncontrella (La)	San Lorenzo de la Muga.
nsanche de la Estación	San Martivell.
ntreperas	Salas de Llierca.
scala (La)	Escala (La).
scamas (Las)	Vidrá.
scardáchs	Urtg.
scaulas (Las)	Buadella.
sclañá	Bagur.
sparra (La)	Riudarenas.
spaséns	Fontcuberta.
spinalva	Llanás.
spinavell	Molló.
spinavesa	Cabanellas.
spinelvas	Espinelvas.
spinosa	Tosas.
spolla	Espolla.
sponellá	Esponellá.
stación (La)	Blanes.
stación (La)	San Jordi Desvalls.
stación (La)	Torrent.
stación (La)	Vilajuiga.
stación (La)	Caixáns.
stany	Massanet de la Selva.
stanyet	Palau de Santa Eulalia.
stañol	Bescanó.
startit	Torroella de Montgrí.
stela (La)	Cabanellas.
stiula	Viladonja.
strada (La)	Agullana.
abás	Molló.
abert	Molló.
ábrega (La)	Selva de Mar.
ages (Les)	Santa Pau.
ajula (La)	Riudaura.
algás de Bas	Juanetas.

ENTIDADES	MUNICIPIOS
Falgóns	San Miguel de Campmajor.
Fallinas	Viladasens.
Fanals de Aro	Castillo de Aro.
Far (El)	Susqueda.
Faras	San Ferreol.
Farga (La)	Anglés.
Farga (La)	Caralps.
Farga de Bebié (La)	Las Llosas.
Farigola	Vilablareix.
Faro de Rosas	Rosas.
Farrés (La)	Fontcuberta.
Feitús de Arriba	Llanás.
Figuerá (El)	Palamós.
Figueras	Figueras.
Figuerolas	Fontcuberta.
Fitor	Fonteta.
Flassá	Flassá.
Foixá	Foixá.
Fonalleras	Parlabá.
Fontanillas	Fontanillas.
Fontclara	Palau-Sator.
Fontcuberta	Fontcuberta.
Fonteta	Fonteta.
Fontfreda	Massanet de Cabrenys.
Font Picant (La)	San Hilario Sacalm.
Font Pudosa	Bañolas.
Fonts	Calonge.
Forn del Vidre	Ogassa.
Forn d'en Gesti	Cabanas.
Fornells de la Montaña	Tosas.
Fornells de la Selva	Fornells de la Selva.
Fortiá	Fortiá.
Fosca (La)	Palamós.
Fossas	Planolas.
Franciach	Caldas de Malavella.
Frausa	Massanet de Cabrenys.
Freixa	Mieras.
Freixanet	Freixanet.
Freixanet de Dalt	Freixanet.
Fustañá	Caralps.
Gabarra (La)	Tossa.
Gahusas	Vilopríu.
Gallinés	Vilademuls.
Garbet	Colera.
Garriga (La)	Vilanova de la Muga.
Garrigás	Garrigás.
Garrigolas	Garrigolas.
Garriguella	Garriguella.
Gasseráns	San Felíu de Buxalleu.
Ger	Ger.
Gerona	Gerona.
Ginestar	San Gregorio.
Ginestosa	Molló.
Girult	Maranges.
Gombreny	Gombreny.
Gorguja	Llivia.
Granollers de Rocacorba	San Martín de Llémana.
Granota (La)	Montrás.
Grao (El)	Rosas.
Greixa	Ger.
Grells	Molló.
Grié (El)	Massanet de Cabrenys.
Grións	San Felíu de Buxalleu.
Gualta	Gualta.
Guardia (La)	Terradas.
Güell	Aiguaviva.
Guémol	Bañolas.
Guilar	Argelaguer.
Guils de Cerdaña	Guils de Cerdaña.
Guitarríu (El)	Salas de Llierca.
Herand (El)	Campdevánol.
Hérms (Els)	Ciurana.
Hostalets (Els)	Llers.
Hostalets de Bas	Bas.
Hostalnou	Salas de Llierca.
Hostalnou de Llierca	Argelaguer.
Hostalrich	Hostalrich.
Huertas (Las)	Santa Eugenia de Ter.
Iglesia	Palau-Sacosta.
Iglesia (La)	Garrigás.
Isóbol	Isóbol.
Izquierda del Fluviá	Bas.
Jafre	Jafre.
Joanet	Arbucias.
Juanetas	Juanetas.
Juiñá	San Ferreol.
Junquera (La)	Junquera (La).
Junqueras	Mayá de Moncal.
Juyá	Juyá.
L'Estany	Ciurana.
Límites (Los)	Junquera (La).
Lió	Bañolas.
Lladó	Lladó.
Llaérs	Parroquia de Ripoll.
Llafranch	Palafrugell.
Llagostera	Llagostera.
Llambillas	Llambillas.
Llampayas	Saus.
Llanarés (El)	Llanás.
Llanás	Llanás.
Llaneras	Castell de Ampurdá.
Llano (El)	Gerona.
Llano (El)	Vulpellach.
Llano de San Julián	San Julián de Ramís.
Llansá	Llansá.
Llansas (Las)	Vidrá.
Llavanera	Crespiá.
Llavanera	Lladó.
Llavanera	Pardinas.
Llaviá	Fontanillas.
Llebrú	Vilallonga de Ter.
Llers	Llers.
Lligordá	Beuda.
Llivia	Llivia.
Llofríu	Palafrugell.
Llorá	San Martín de Llémana.
Lloréns	Mayá de Moncal.
Lloret de Mar	Lloret de Mar.

ENTIDADES	MUNICIPIOS
...et Salvatge	Amer.
...rona	Bassagoda.
...sas (Las)	Llosas (Las).
...dremaña	Madremaña.
...pás	Ripoll.
...vret	Santa Cristina de Aro.
...llol	San Privat de Bas.
...llorquinas	Riudarenas.
...llorquinas (Las)	Sils.
...mol	Alfar.
...mol	Lladó.
...nso Barrabás	Breda.
...nso Batlle	Breda.
...nso Blanch	Celrá.
...nso Bordás	Puigcerdá.
...nso de Castell	Celrá.
...nso Fils	Rabós.
...nso Huguet	Breda.
...nso Padró	Celrá.
...nso Pils	Rabós.
...nso Puig	Breda.
...nso Ravetllat	Isóbol.
...nso Serra	Celrá.
...nso Valls	Celrá.
...nso Veray	Celrá.
...nsos (Los)	Torroella de Fluviá.
...nsos Bordas	Alfar.
...nsos de Pals (Los)	Pals.
...ranges	Maranges.
...rata	Massanet de la Selva.
...rcians	Palmerola.
...reñá	Tallada (La).
...rrochs	Aiguaviva.
...rsá	Pedret y Marsá.
...rtís	Esponellá.
...rtorell de la Selva	Massanet de la Selva.
...sarach	Masarach.
Mas Bosom	Hostalrich.
Mas de Munt	Caixáns.
Mas Farriols	Mollet de Perelada.
Masía Blanca	Vilahur.
Masías de Dalt	Cabanas.
Mas Nicolau	Viladesans.
Masos (Els)	Escala (La).
Mas Pardal	Cabanas.
Mas Peire	Palau de Santa Eulalia.
Mas Ribas	Cabanas.
Mas Ripoll	Madremaña.
Mas Saballs	San Sadurní.
Mas Safont	Tarabaus.
Mas Saguer	Juyá.
Massana-Pedrera	Ribas de Freser.
Massanas	Massanas.
Massanet de Cabrenys	Massanet de Cabrenys.
Massanet de la Selva	Massanet de la Selva.
Mas Torrent	Madremaña.
Mas Usall	Bañolas.
Masvidal	Viladrau.
Mata	Bañolas.

ENTIDADES	MUNICIPIOS
Mata	Porqueras.
Mata (La)	Viladasens.
Matabou	Parlabá.
Matajudaica	Casavells.
Mayá de Moncal	Mayá de Moncal.
Maxella	Seriñá.
Mediñá	Mediñá.
Mediodía	Aiguaviva.
Mercadal (El)	San Martivell.
Miana (La)	San Ferreol.
Miánegas	Porqueras.
Mieras	Mieras.
Milany	Vidrá.
Millás	Madremaña.
Minas (Las)	Massanet de Cabrenys.
Miquel Ferrer	Massanet de la Selva.
Molina (La)	Alp.
Molinas	Colera.
Molinas	Montrás.
Molino	Bordils.
Molino (El)	Jafre.
Molino (El)	Maranges.
Molino (El)	Planolas.
Molino de Abajo	Albañá.
Molino de Arriba	Albañá.
Molino de Ger	Ger.
Molino de la Torre	Alfar.
Molí Nou	Vidrá.
Mollet de Perelada	Mollet de Perelada.
Molló	Molló.
Momalús	Ger.
Monás	Oix.
Monélls	Monélls.
Montagut	San Julián de Ramis.
Montagut	Montagut.
Montbó	Canet de Adri.
Montcalp	Canet de Adri.
Montfullá	Bescanó.
Montgrony	Gombreny.
Montilivi	Gerona.
Montilló	Ventalló.
Montjoys	Rosas.
Montjuich	Gerona.
Montjuich	San Daniel.
Montnegre	Quart.
Mont-Perdut	Vilajuiga.
Montrás	Montrás.
Montsolís	San Hilario Sacalm.
Mora (La)	Viladasens.
Morena	Montrás.
Moreta	Palmerola.
Mota (La)	Palol de Rebardit.
Musoll	Das.
Muxóns	Molló.
Nabot	Vilanant.
Navá	Tosas.
Navata	Navata.
Niula	Ger.
Nuestra Señora de las Mercedes	Capmany.

ENTIDADES	MUNICIPIOS
Nuestra Señora del Campo	Garriguella.
Nuestra Señora de Vida	Cistella.
Nuria	Caralps.
Ogassa	Ogassa.
Oix	Oix.
Oliva (La)	Alfar.
Olivas	San Julián de Ramis.
Olivas	Vilademúls.
Olivas (Las)	Garrigolas.
Oliveda	Massanet de Cabrenys.
Olivos de Francia	Alfar.
Olopte	Isóbol.
Olot	Olot.
Ollés	Vilademúls.
Ordina	Ripoll.
Ordis	Ordis.
Orfáns	Vilademúls.
Orri	Pardinas.
Orriols	Báscara.
Osor	Osor.
Ovellería	Torroella de Montgrí.
Padró (El)	Madremaña.
Padró (El)	San Sadurní.
Pagueras	Lloret de Mar.
Palafrugell	Palafrugell.
Palagret	Celrá.
Palamós	Palamós.
Paláu-Borrell	Vilademat.
Palau de Santa Eulalia	Palau de Santa Eulalia.
Palau Gros	Vidrá.
Palau-Sabardera	Palau-Sabardera.
Palau-Sacosta	Palau-Sacosta.
Palau-Sator	Palau-Sator.
Palau-Surroca	Terradas.
Palegret	Celrá.
Palera	Beuda.
Palmerola	Palmerola.
Palol	Vilatenim.
Palol de Oñar	Quart.
Palol de Rebardit	Palol de Rebardit.
Palol Sabaldoria	Vilafant.
Palou	Amer.
Pals	Pals.
Pallarols	San Feliu de Pallarols.
Pardinas	Pardinas.
Pareras (Las)	Caixáns.
Parets de Ampurdá	Vilademúls.
Parlabá	Parlabá.
Parroquia de Ripoll	Parroquia de Ripoll.
Pasteral (El)	Sellera de Ter (La).
Pau	Pau.
Pedret	Pedret y Marsá.
Pedriñá	Crespiá.
Pedriñá	Pera (La).
Pelacáls	Ventalló.
Peña (La)	Terradas.
Pera (La)	Pera (La).
Peratallada	Peratallada.
Perelada	Perelada.

ENTIDADES	MUNICIPIOS
Perelló	Vilablareix.
Petraca (La)	San Clemente Sasebas.
Pibitllé	Massanet de la Selva.
Pincaró	Bassagoda.
Pins	Vilopríu.
Piña (La)	Piña (La).
Pla (El)	Celrá.
Pla (El)	Torrent.
Pla de Baix	Sant Joan les Fonts.
Pla de Baix (El)	Mayá de Moncal.
Pla de Dalt	Sant Joan les Fonts.
Pla de Dalt (El)	Mayá de Moncal.
Pla de las Arenas (Las)	San Hilario Sacalm.
Plademont	Anglés.
Plademont	Sellera de Ter (La).
Pladevall	Anglés.
Pladevall	Sellera de Ter (La).
Pla Magre	Sant Joan les Fonts.
Planas (Las)	Planas (Las).
Planés	Tosas.
Planolas	Planolas.
Plans de Alfar	Alfar.
Plans de Pagés	Alfar.
Plantadís	Sellera de Ter (La).
Playa de Aiguablava	Bagur.
Playa de Aiguafreda	Bagur.
Playa de Aro	Castillo de Aro.
Playa de Fornells	Bagur.
Playa de la Riera	Bagur.
Playa de la Tuna	Bagur.
Pocafarina	Presas (Las).
Poca Farina	Sant Joan les Fonts.
Pola (La)	Tossa.
Pompiá	Crespiá.
Pont del Princep	Vilamalla.
Pont de Llivia	Puigcerdá.
Pont de Molíns	Pont de Molíns.
Pontós	Pontós.
Porqueras	Porqueras.
Port-Bou	Port-Bou.
Portell	Crespiá.
Port-Lligat	Cadaqués.
Prades	San Andrés del Terri.
Prat del Pinté	Ogassa.
Presas (Las)	Presas (Las).
Priorato (El)	Masarach.
Púbol	Pera (La).
Pueblo Nuevo	Llers.
Puente (El)	Besalú.
Puente del Príncipe	Alfar.
Puente Mayor	Gerona.
Puerto (El)	Llansá.
Puerto de la Selva	Puerto de la Selva.
Puig (El)	San Martivell.
Puig (El)	Vilanova de la Muga.
Puigcalent	Regencós.
Puigcerdá	Puigcerdá.
Puigemmá	Cornellá de Terri.
Puigmarí	Massanet de la Selva.

ENTIDADES	MUNICIPIOS
...igpalter	Bañolas.
...igpardinas	San Privat de Bas.
...igsachs	Pardinas.
...igsechs	Vallfogona.
...igtorrat	Aiguaviva.
Pujals dels Cavallérs	Cornellá de Terri.
Pujals dels Pagesos	Cornellá de Terri.
Pujalt	Pardinas.
Pujarnol	Porqueras.
Pujol	Massanet de la Selva.
Pujol	Lladó.
Pujol (El)	Vidrá.
Pujolá	Vilajuiga.
Pujolás	Santa Pau.
Pujol de la Montaña	Viladrau.
Quart	Quart.
Querós	San Hilario Sacalm.
Quindáls	Selva de Mar.
Rabassada	Regencós.
Rabós	Rabós.
Rabós del Terri	San Andrés del Terri.
Rabúlls	San Clemente Sasebas.
Racolta (La)	Besalú.
Rajolería	Aiguaviva.
Ral (La)	San Pablo de Seguries.
Rama	Parroquia de Ripoll.
Ramadal (El)	Susqueda.
Raset	Cerviá de Ter.
Recó	Sant Joan les Fonts.
Rechs (Els)	Escala (La).
Regencós	Regencós.
Remey (El)	Castillo de Aro.
Requeséns	La Junquera.
Rialp	Caralps.
Ribas	Bescanó.
Ribas Altas	Ribas de Freser.
Ribas de Freser	Ribas de Freser.
Ribera (La)	Ciurana.
Riberada de Amunt	San Lorenzo de la Muga.
Riberada de Avall	San Lorenzo de la Muga.
Ribera de las Planas	Cistella.
Riberal	Molló.
Riberal de Feitús (El)	Llanás.
Ricardell	Pont de Molíns.
Ricardell	Darnius.
Riells	Riells.
Riera (La)	Dosquers.
Riera (La)	Riudarenas.
Riera (La)	Palmerola.
Riera (La)	Port-Bou.
Ripoll	Ripoll.
Risech	Bordils.
Riu	Oix.
Riubrugent	San Felíu de Pallarols.
Riudarenas	Riudarenas.
Riudaura	Riudaura.
Riudellots de la Creu	Palol de Rebardit.
Riudellots de la Selva	Riudellots de la Selva.
Riufred	Calonge.

ENTIDADES	MUNICIPIOS
Riumors	Riumors.
Riurás	Pera (La).
Rivelles	Bassagoda.
Roca (La)	Osor.
Roca (La)	Vilallonga de Ter.
Rocabruna	Baget.
Rocacorba	Canet de Adri.
Rocasalva	Susqueda.
Rocas Blancas	Ribas de Freser.
Rodona (La)	Santa Eugenia de Ter.
Romañá	Pontós.
Romanyá de la Selva	Santa Cristina de Aro.
Roqueta	Montrás.
Roquissar	Castillo de Aro.
Rosas	Rosas.
Roura	Lladó.
Rovira de Munt	Espinelvas.
Ruitllés	Mieras.
Rupiá	Rupiá.
Rusiñol	Sant Joan les Fonts.
Sabatés	Susqueda.
Sadernas	Salas de Llierca.
S. A. F. A.	Blanes.
Saga	Ger.
S'Agaró	Castillo de Aro.
Sagaró	Beuda.
Sala (La)	Foixá.
Salarsa	Baget.
Salas de Llierca	Salas de Llierca.
Saldet	Ventalló.
Saleta del Mas	San Hilario Sacalm.
S'Alguer	Palamós.
Salinas (Las)	Massanet de Cabrenys.
Salitja	Viloví de Oñar.
Salom	Santa Cristina de Aro.
Salt	Salt.
Salud (La)	San Felíu de Pallarols.
Salud (La)	Terradas.
Sallent	Susqueda.
Sanabastre	Das.
San Abdón	Sant Joan les Fonts.
San Acisclo de Colltort	San Felíu de Pallarols.
San Amáns	Anglés.
San Andrés del Coll	Olot.
San Andrés del Terri	San Andrés del Terri.
San Andrés de Sucarrats	Vall de Vianya.
San Andrés Salou	San Andrés Salou.
San Antonio	Maranges.
San Antonio	Salt.
San Antonio	Tortellá.
San Antonio de Calonge	Calonge.
San Bartolomé	Ripoll.
San Bartoméu	Vidrá.
San Baudilio	Cistella.
San Bernabé de Tenes	Parroquia de Ripoll.
San Ciprián de Lladó	Cruilles.
San Ciprián dels Alls	Cruilles.
San Clemente de Amer	Amer.
San Clemente de Peralta	Peratallada.

ENTIDADES	MUNICIPIOS
San Clemente Sasebas	San Clemente Sasebas.
San Cosme	Sant Joan les Fonts.
San Cristóbal	Campdevánol.
San Cristóbal	Llambillas.
San Cristóbal las Fonts	Olot.
San Dalmay	Viloví de Oñar.
San Daniel	Calonge.
San Daniel	San Daniel.
Saneja	Guils de Cerdaña.
San Esteban de Guialbes	Vilademúls.
San Esteban de la Riba	Viladonja.
San Esteban de Llémana	Sant Aniol de Finestras.
San Esteban de Vallespiráns	Llosas (Las).
San Felíu de Boada	Palau-Sator.
San Felíu de Buxalleu	San Felíu de Buxalleu.
San Felíu de Guixols	San Felíu de Guixols.
San Felíu de Pallarols	San Felíu de Pallarols.
San Ferreol	San Ferreol.
San Genís	Amer.
San Gregorio	Osor.
San Gregorio	San Gregorio.
San Hilario Sacalm	San Hilario Sacalm.
San Jaime de Llierca	San Jaime de Llierca.
San Jaime de Rigolisa	Puigcerdá.
San Jaime dels Solés	Vilanant.
San Jordi Desvalls	San Jordi Desvalls,
San José	Maranges.
San Juan	Casavells.
San Juan de Balps	Piña (La).
San Juan de las Abadesas	San Juan de las Abadesas.
San Juan de Mollet	San Juan de Mollet.
San Juan de Palamós	Palamós.
San Juan de Salellas	Cruilles.
San Juan Sasclosas	Vilanova de la Muga.
San Julián	La Junquera.
San Julián de Boada	Palau-Sator.
San Julián del Llor	Amer.
San Julián de Ramis	San Julián de Ramis.
San Julián de Saltor	Ogassa.
San Lorenzo	Campdevánol.
San Lorenzo de la Muga	San Lorenzo de la Muga.
San Lorenzo de las Arenas	Foixá.
San Marcial de Curantella	Vilademúls.
San Marcos	Puigcerdá.
San Martín	Campdevánol.
San Martín	Santa Pau.
San Martín de Arabó	Guils de Cerdaña.
San Martín de Campmajor	San Miguel de Campmajor.
San Martín de Cerdaña	Guils de Cerdaña.
San Martín del Clot	Vall de Vianya.
San Martín de Llémana	San Martín de Llémana.
San Martín de Surroca	Ogassa.
San Martín de Viñolas	Llosas (Las).
San Martín Sacalm	Susqueda.
San Martín Sapresa	Bruñola.
San Martín Saserras	Cabanellas.
San Martivell	San Martivell.
San Mateo de Montnegre	Quart.
San Medir	San Gregorio.
San Miguel	San Daniel.
San Miguel de Campmajor	San Miguel de Campmajor.
San Miguel de Cruilles	Cruilles.
San Miguel de Fluviá	San Miguel de Fluviá.
San Miguel de la Pineda	San Felíu de Pallarols.
San Miguel del Corp	Presas (Las).
San Miguel de Monteyá	Salas de Llierca.
San Miguel de Pera	Oix.
San Miguel de Sacot	Santa Pau.
San Miguel de Ter	Osor.
San Mori	San Mori.
San Nicolau	Ordis.
San Onofre	Palau-Sabardera.
San Pablo de Seguríes	San Pablo de Seguríes.
San Pedro Cercada	Santa Coloma de Farnés
San Pedro de Huire	Campdevánol.
San Pedro Despuig	Vall de Vianya.
San Pedro Mártir	Olot.
San Pedro Pescador	San Pedro Pescador.
San Pol	Bisbal (La).
San Pol	Castillo de Aro.
San Pol	San Felíu de Guixols.
San Poncio	San Salvador de Viaña.
San Pons	Palafrugell.
San Pons	San Gregorio.
San Privat de Bas	San Privat de Bas.
San Quintín de Puigrodón	Campdevánol.
San Quirico	Rabós.
San Roque	Ripoll.
San Roque	Olot.
San Sadurní	San Sadurní.
San Salvador de Cugüells	Vilanant.
San Salvador de Viaña	San Salvador de Viaña.
San Saturnino	Maranges.
San Saturnino de Sobellas	Llosas (Las).
San Sebastián	Argelaguer.
Santa Afra	San Gregorio.
Santa Bárbara	Oix.
Santa Bárbara	Anglés.
Santa Ceclina	Caldas de Malavella.
Santa Coloma de Farnés	Santa Coloma de Farnés.
Santa Cristina	Lloret de Mar.
Santa Cristina de Aro	Santa Cristina de Aro.
Santa Cruz de Horta	Osor.
Santa Eugenia de Ter	Santa Eugenia de Ter.
Santa Eulalia	Palau de Santa Eulalia.
Santa Fe	Mediñá.
Santa Leocadia del Terri	San Andrés del Terri.
Santa Leocadia de Algama	Santa Leocadia de Algama.
Santa Lucía	La Junquera.
Santa Lucía	Santa Pau.
Santa Magdalena	Argelaguer.
Santa Margarita	Palafrugell.
Santa Margarita de Ballors	San Hilario Sacalm.
Santa Margarita de Vianya	Vall de Vianya.
Santa María de Camós	Camós.
Santa María de Finestras	Sant Aniol de Finestras.
Santa María del Coll	Osor.
Santa María de Matamala	Llosas (Las).

ENTIDADES	MUNICIPIOS
ant Aniol	Oix.
ant Aniol de Finestras	Sant Aniol de Finestras.
anta Pau	Santa Pau.
anta Pellaya	Cruilles.
anta Susana de Peralta	Peratallada.
antenys	Esponellá.
ant Iscle	Serra de Daró.
ant Joan les Fonts	Sant Joan les Fonts.
anto Tomás de Fluviá	Torroella de Fluviá.
ant Pere del Bosch	Lloret de Mar.
an Vicente de Puigmall	Parroquia de Ripoll.
areja	Llivia.
arriá de Dalt	Sarriá de Ter.
arriá de Ter	Sarriá de Ter.
atlle	Vilajuiga.
auleda	Cladélls.
auleda	Montrás.
aus	Saus.
Selva de Mar	Selva de Mar.
Sellent	Santa Pau.
Selleradem ont	Seriñá.
Sellera de Ter (La)	Sellera de Ter (La).
Sementá Alt	Mieras.
Sementá Baix	Mieras.
Seriñá	Seriñá.
Serra (La)	Bas.
Serra (La)	San Andrés del Terri.
Serra de Daró	Serra de Daró.
Serramagre	Riudarenas.
Serras (Las)	San Martín de Llémana.
Serrat	Caralps.
Serrat (El)	San Hilario Sacalm.
Setcasas	Setcasas.
Siete Casas	Llansá.
Sierra de Vilaritg	Cistella.
Sils	Sils.
Sobrestany	Torroella de Montgrí.
Sobrevila	Rupiá.
Solana Amunt	Vallfogona.
Solana Avall	Vallfogona.
Solá-Ventolá	Ribas de Freser.
Solers	San Clemente Sasebas.
Soley	Ridaura.
Soley Amunt	San Juan de las Abadesas.
Soley Avall	San Juan de las Abadesas.
Soley de Can Maydeu	Ogassa.
Soley de la Barceloneta	Ogassa.
Soley de las Costas	Ogassa.
Solíus	Santa Cristina de Aro.
Soliva	Massanet de la Selva.
Sors	Cornellá de Terri.
Sot de Ridacós	San Hilario Sacalm.
Sot de Santa Margarita	San Hilario Sacalm.
Sous	Bassagoda.
Subiránegas	San Jordi Desvalls.
Susqueda	Susqueda.
Taberna (La)	Vallfogona.
Talaixá	Oix.
Tallada (La)	Tallada (La).

ENTIDADES	MUNICIPIOS
Talltorta	Bolvir.
Tamaríu	Palafrugell.
Tapiolas	Argelaguer.
Tapis	Massanet de Cabrenys.
Tarabaus	Tarabaus.
Tarrats	Susqueda.
Tartera	Das.
Tayalá	San Gregorio.
Terradas	Terradas.
Terradellas	Vilademúls.
Teulera (La)	Santa Cristina de Aro.
Tomet (El)	Mediñá.
Toñá	Garrigás.
Tor	Tallada (La).
Torín (El)	Santa Eugenia de Ter.
Torn (El)	San Ferreol.
Torre	Hostalrich.
Torre de Juanhuix	San Hilario Sacalm.
Torre del Remedio	Bolvir.
Torre del Vent	Palau-Sabardera.
Torre Gelabert	Puigcerdá.
Torre Gironella (La)	Gerona.
Torrent	Torrent.
Torrentí	Torrent.
Torroella de Fluviá	Torroella de Fluviá.
Torroella de Montgrí	Torroella de Montgrí.
Torroellas (Las)	Palau-Sabardera.
Tortellá	Tortellá.
Tosas	Tosas.
Tossa	Tossa.
Tragurá de Baix	Vilallonga de Ter.
Tragurá de Dalt	Vilallonga de Ter.
Trencada (La)	Rosas.
Tres Casas	Aviñonet de Puig Ventós.
Treumal	Calonge.
Triana	Regencós.
Ultramort	Ultramort.
Ullá	Ullá.
Ullastre	San Clemente Sasebas.
Ullestret	Ullestret.
Urtg	Urtg.
Urús	Urús.
Usall	Dosquers
Usall	Porqueras.
Valbanera	Castillo de Aro.
Vall (La)	Capmany.
Vall (La)	Llers.
Vallcanera	Sils.
Vall del Bach	Vall de Vianya.
Vall del Terri	San Andrés del Terri.
Vall de Santa Creu	Puerto de la Selva.
Valldeviá	Vilopríu.
Vall de Vianya	Vall de Vianya.
Vallfogona	Vallfogona.
Vallgornera	Vilanova de la Muga.
Vall-llobrega	Vall-llobrega.
Vehinat (El)	Tortellá.
Vehinat de Abajo	Batet.
Vehinat de Anglés	Montagut.

ENTIDADES	MUNICIPIOS
Vehinat de Anyells	Corsá.
Vehinat de Arriba	Batet.
Vehinat de Baix	Caldas de Malavella.
Vehinat de Baix	San Andrés Salou.
Vehinat de Bañeras	San Sadurní.
Vehinat de Barneda	Cassá de la Selva.
Vehinat de Bruguera	Llagostera.
Vehinat de Can Bosch	Camplloch.
Vehinat de Can Buixó	Riudellots de la Selva.
Vehinat de Can Calderó	Riudellots de la Selva.
Vehinat de Can Cañet	Camplloch.
Vehinat de Can Coll	Ogassa.
Vehinat de Can Falgueras	Campllonch.
Vehinat de Can Patirás	Ogassa.
Vehinat de Can Pou	Campllonch.
Vehinat de Can Riera	Juanetas.
Vehinat de Cantallops	Llagostera.
Vehinat de Can Trona	Juanetas.
Vehinat de Carreras	Montagut.
Vehinat de Cerdans	Arbucias.
Vehinat de Coldart	Ogassa.
Vehinat de Coronas	Ogassa.
Vehinat de Creu de Serra	Llagostera.
Vehinat de Dalt	Caldas de Malavella.
Vehinat de Dalt	San Andrés Salou.
Vehinat de Dalt	San Privat de Bas.
Vehinat de Diana	San Jordi Desvalls.
Vehinat de Esclet	Cassá de la Selva.
Vehinat de Estrabau	San Sadurní.
Vehinat de Farreras	Flassá.
Vehinat de Fluviá	Montagut.
Vehinat de Fogonella	Ogassa.
Vehinat de Fransa	Espinelvas.
Vehinat de Fuyosa	Ogassa.
Vehinat de Ganix	Llagostera.
Vehinat de Gayá	Llagostera.
Vehinat de Israel	Caldas de Malavella.
Vehinat de la Barceloneta	Fornells de la Selva.
Vehinat de la Barceloneta	Sils.
Vehinat de la Bruguera	Campllonch.
Vehinat de la Estación	Riudellots de la Selva.
Vehinat de la Granota	Sils.
Vehinat de la Janeta	Arbucias.
Vehinat de la Junquera	Amer.
Vehinat de la Pequeña	Riudellots de la Selva.
Vehinat de la Paitidas (El)	Viladrau.
Vehinat de la Sanitat	Viladrau.
Vehinat de las Casicas	Viladrau.
Vehinat de la Selva	Fornells de la Selva.
Vehinat de las Ferreríes	Campllonch.
Vehinat de las Indias	Viladrau.
Vehinat de las Matehuas	Caldas de Malavella.
Vehinat de las Serras	Cassá de la Selva.
Vehinat de la Torreponsa	Riudellots de la Selva.
Vehinat del Carrer	San Privat de Bas.
Vehinat del Colomer	Amer.
Vehinat del Cos	Montagut.
Vehinat del Cumalet	Vilallonga de Ter.
Vehinat del Hostal Nou	Riudellots de la Selva.

ENTIDADES	MUNICIPIOS
Vehinat del Mont	Amer.
Vehinat de los Bosques	San Andrés Salou.
Vehinat del Rieral	Arbucias.
Vehinat del Vidal	Arbucias.
Vehinat de Llabrés	Cassá de la Selva.
Vehinat de Llierca	Montagut.
Vehinat de Lliors	Arbucias.
Vehinat de Llobatera	Llagostera.
Vehinat de Mas Casas	Fornells de la Selva.
Vehinat de Masjoan	Espinelvas.
Vehinat de Mas Masó	San Jordi Desvalls.
Vehinat de Mas Nadal	Juyá.
Vehinat de Massabé	Sils.
Vehinat de Mas Serra	Fornells de la Selva.
Vehinat de Mata	Llagostera.
Vehinat de Matamala	Cassá de la Selva.
Vehinat de Molí dels Alls	Ogassa.
Vehinat de Montroig	Cassá de la Selva.
Vehinat de Montroig	Darnius.
Vehinat de Munt	Darnius.
Vehinat de Muscarolas	Cassá de la Selva.
Vehinat d'en Deri	Fontcuberta.
Vehinat d'en Faras	Fontcuberta.
Vehinat de Pals	Ordis.
Vehinat de Panedas	Llagostera.
Vehinat de Planils	Corsá.
Vehinat de Pocafarina	Llagostera.
Vehinat de Pocafarina	San Privat de Bas.
Vehinat de Rissech	Corsá.
Vehinat de Rissech	San Sadurní.
Vehinat de San Dionís	Campllonch.
Vehinat de San Eudaldo	Montagut.
Vehinat de Sangosta	Cassá de la Selva.
Vehinat de San Juan	San Sadurní.
Vehinat de San Lorenzo	Llagostera.
Vehinat de Santa Cristina	Corsá.
Vehinat de Santa Eugenia	Aviñonet de Puig Ventós.
Vehinat de Seriñá	Cassá de la Selva.
Vehinat de Sidera	San Privat de Bas.
Vehinat de Síes	Monélls.
Vehinat de Torre Guinarda	Corsá.
Vehinat de Torrelles	Montagut.
Vehinat de Vall	Santa Coloma de Farnés.
Vehinat de Vallórs	Santa Coloma de Farnés.
Vehinat de Vallvigil	Vilallonga de Ter.
Vehinat de Vilárs	Montagut.
Vehinat Nou	San Jordi Desvalls.
Vehinat Nou	San Privat de Bas.
Ventajol	San Miguel de Campmajor.
Ventajola	Puigcerdá.
Ventalló	Ventalló.
Verges	Verges.
Viabrea	Riells.
Vidrá	Vidrá.
Vidreras	Vidreras.
Vilabertrán	Vilabertrán.
Vilablareix	Vilablareix.
Vilacolum	Torroella de Fluviá.
Viladaséns	Viladaséns.

ENTIDADES	MUNICIPIOS
...ademat	Vilademat.
...ademú	Vilademúls.
...ademiras	Cabanellas.
...ademúls	Vilademúls.
...adonja	Viladonja.
...adrau	Viladrau.
...afant	Vilafant.
...afreser	Vilademúls.
...agut	Pau.
...ahur	Vilahur.
...ajoan	Garrigás.
...ajuiga	Vilajuiga.
...allonga	Bas.
...allonga de Ter	Vilallonga de Ter.
...allovent	Vilallovent.
...amacolum	Vilamacolum.
...amalla	Vilamalla.
...amaniscle	Vilamaniscle..
...amaña	Caralps.
...amarí	Vilademúls.
...amorell	Borrassá.
...anant	Vilanant.
...anna	Bescanó.
Vilanova de la Muga	Vilanova de la Muga.
Vilar (El)	Urtg.
Vilar	Santa Cristina de Aro.
Vilaritg	Cistella.
Vilarnadal	Masarach.

ENTIDADES	MUNICIPIOS
Vilarnau	Viladrau.
Vilaró	Pardinas.
Vilarrobau	Ventalló.
Vilarrodona	Dosquers.
Vilarroja	San Daniel.
Vilarromá	Palamós.
Vilárs	Calonge.
Vilárs (Els)	Espolla.
Vilárs (Els)	Massanet de Cabrenys.
Vilartagas	San Feliu de Guixols.
Vilartolí	San Clemente Sasebas.
Vilasacra	Vilasacra.
Vilaseca	Palafrugell.
Vilaseca	Palmerola.
Vilatenim	Vilatenim.
Vila Vella	Tossa.
Vilavenut	Fontcuberta.
Vilérs	Madremaña.
Vilert	Esponellá.
Vilopríu	Vilopríu.
Vilosa	San Martivell.
Viloví de Oñar	Viloví de Oñar.
Viñot	Tortellá.
Vistalegre	Campdevánol.
Viure	Viure.
Vulpellach	Vulpellach.
Vulveralla	Ventalló.



G.00.22.00.632

R. [illegible]

1 DUP

G
0774
V. 1