

PRESIDENCIA DEL GOBIERNO
INSTITUTO NACIONAL DE ESTADISTICA

CENSO DE LA POBLACION DE ESPAÑA DE 1970

NOMENCLATOR
DE LAS
CIUDADES, VILLAS, LUGARES, ALDEAS
Y DEMAS ENTIDADES DE POBLACION


PROVINCIA DE GERONA



TOMO IV-17

G
776
IV-XII
70'

MADRID, 1973



PRESTANCIA DEL GOBIERNO
INSTITUTO NACIONAL DE ESTADÍSTICA

CENSO DE LA POBLACION DE ESPAÑA DE 1970


NOMENCLATOR
DE LAS
CIUDADES, VILLAS, LUGARES, ALDEAS
Y DEMAS ENTIDADES DE POBLACION

PROVINCIA DE GERONA



TOMO IV-17

1971



PRESIDENCIA DEL GOBIERNO
INSTITUTO NACIONAL DE ESTADISTICA

CENSO DE LA POBLACION DE ESPAÑA DE 1970

NOMENCLATOR
DE LAS
CIUDADES, VILLAS, LUGARES, ALDEAS
Y DEMAS ENTIDADES DE POBLACION

PROVINCIA DE GERONA



TOMO IV-17

MADRID, 1973

INSTITUTO NACIONAL DE ESTADÍSTICA
PRESIDENCIA DEL GOBIERNO

CENSO DE LA POBLACION DE ESPAÑA DE 1970

NOMENCLATOR

DE LAS

CIDADES, VILLAS, LUGARES, ALDEAS
Y DEMAS ENTIDADES DE POBLACION

PROVINCIA DE GERONA



TOMO IV-17

ISBN: 84-260-0251-X

Depósito legal: M. 7133/1973

IMPRENTA NACIONAL DEL BOLETIN OFICIAL DEL ESTADO

PROVINCIA DE GERONA

SITUACION

Situada al Nordeste de la Península Ibérica, esta provincia es es marítima, fronteriza y la más oriental de las provincias españolas.

Geográficamente está comprendida entre los 42° 30' y 41° 40' de latitud Norte y los 5° 27' y 7° 0' de longitud Este del meridiano de Madrid.

Recuerda, por su forma, un triángulo isósceles, con base en la costa y vértice en los montes de Maranges.

LIMITES

Tiene por límites: al Norte, Francia; al Este y Sur, el mar Mediterráneo; al Sudoeste y Oeste, la provincia de Barcelona, y al Noroeste, en una pequeña porción, la de Lérida.

a) Frontera.

La cordillera Pirenaica es el límite natural con Francia; su longitud en línea recta es de unos 103 kilómetros, desde los montes de Maranges hasta la punta del Ausell, cerca del cabo de Cerbère, éste en territorio francés. No obstante, la línea fronteriza no sigue exactamente la divisoria de los Pirineos, sino que forma sinuosidades que aumentan su longitud, que puede estimarse en unos 142 kilómetros.

b) Costa

Sigue la costa la orientación general de Nordeste a Sudoeste; si bien su longitud en línea recta es de 93 kilómetros, por los numerosos accidentes que presenta; debé calcularse su contorno real en 158 kilómetros.

Desde la frontera con Francia es abrupta, con acantilados a pico sobre el mar, como consecuencia de la erosión del viento dominante, tramontana o Norte, que levanta grandes olas.

La sierra de Roda, estribación pirenaica que hiende las aguas, termina en el cabo de Creus, punto más oriental de toda la geografía peninsular, está festoneada de pequeñas ensenadas e islotes de acogedor aspecto.

A partir del cabo Norfeu y hasta La Escala se desarrolla el amplio golfo de Rosas, por donde asoma al Mediterráneo la llanura del Alto Ampurdán; esta porción es baja y arenosa, y en las proximidades de Castelló de Ampurias desemboca el río Muga, así como por San Pedro Pescador lo hace el Fluviá.

Las montañas de Torroella determinan una nueva elevación de la parte costera, entre La Escala y el pequeño puerto de Estartit; enfrente tiene las islas Medas. Desde este puerto se inicia la playa de Pals, con la desembocadura del Ter, salida natural del Bajo Ampurdán.

El macizo de las Gabarras, ramificándose en las proximidades

del mar, da origen a nueva elevación del litoral, que sin alcanzar alturas muy pronunciadas ofrece, como consecuencia de los arrastres de pequeños torrentes y un posible hundimiento geológico, una sucesión de bellísimas playas y acantilados que comienzan en la Riereta y acaban en San Feliu de Guíxols; constituyen contrapunto a las breves y abrigadas calas las amplias playas de los valles del Aubí y de Aro.

Desde este punto al río Tordera, límite de la provincia, la costa es alta y con pocos accidentes, porque la cordillera determinante queda paralela a ella; empero las playas de Tossa, Lloret y Blanes son muy conocidas y apreciadas.

El litoral gerundense se denomina Costa Brava, nombre que en un principio quedaba reservado a la parte central, pero que el interés turístico y su aceptación internacional han extendido a toda su longitud.

c) Provincia de Barcelona

Esta línea divisoria es extraordinariamente sinuosa. La longitud, en línea recta, entre la desembocadura del Tordera y el coll de Pendís, en la sierra del Cadí, es de 92 kilómetros; pero, por la circunstancia antes apuntada, se calcula su contorno real en 143 kilómetros.

Comienza en la mencionada desembocadura del río Tordera, para inclinarse al Norte por el Terme Gros (263) y Munt Barbat (311), donde gira al Oeste, y cruza la carretera general de Madrid a Francia, en el paraje denominado Tres Termes, siguiendo hasta las inmediaciones de Hostalrich, hasta la confluencia con la riera de Arbucias, y descendiendo por la sierra de San Segimón, encontrando el río Major, cuyo cauce sigue su pequeño trecho.

A partir de este cruce se produce una amplísima desviación, que deja para la provincia de Barcelona el curso medio del río Ter y la comarca que riega, la Plana de Vich.

Por la sierra divisoria de las cuencas del Ter y Fluviá pasa por el mediodía del Grau de Olot, sigue la cresta de la sierra de Ayats, avanza hasta la riera de Vallfogona y sigue sus aguas hasta que se juntan con las del Ter, que se introduce en este lugar en la provincia de Barcelona.

Forma en este lugar un estrecho saliente, semejante a una maza, donde puede darse por terminado el gran entrante iniciado en la cordillera del Montseny.

A partir de este saliente principia otra gran escotadura, que no ha de resolverse hasta la sierra del Cadí, por la Mena, Pleta del Llamp y coll de Jou, en que termina la división con la provincia de Barcelona.

d) Provincia de Lérida

Comprende desde la sierra del Cadí hasta el pico de Campcardós, en los montes de Maranges, y mide en línea recta 31 kilómetros, pero su verdadera distancia, acomodándose a los re-

pliegues, ha de considerarse de 47 kilómetros. La orientación es casi de Sur a Norte.

EXTENSION Y POBLACION

Según las informaciones obtenidas del Instituto Geográfico, la superficie provincial es de 5.886,29 kilómetros cuadrados; es de 1,16 por 100 del territorio nacional y ocupa el lugar 40 en la relación decreciente de las superficies de las restantes provincias.

Esta superficie, desglosada por partidos judiciales, da los siguientes resultados:

	Kilómetros cuadrados	Municipios
Bisbal (La)	630,49	34
Figueras	1.248,16	63
Gerona	1.010,00	53
Olot	767,16	24
Puigcerdá	1.243,68	34
Santa Coloma de Farnés... ..	986,80	27
Totales	5.886,29	235

La extensión municipal media es de 25,05 kilómetros cuadrados, muy desigualmente repartida. Hasta el año 1968, el ayuntamiento más extenso era el de Caralps, con 93,81 kilómetros cuadrados. Actualmente es Camprodon, que ha incorporado a Freixanet y Baget y alcanza 102,99 kilómetros cuadrados; le sigue en superficie Vall de Vianya, integrado por la fusión de dos ayuntamientos, que logran los 94,02 kilómetros cuadrados. El de menor área sigue siendo Castellfullit de la Roca, no sobrepasa los 0,69 kilómetros cuadrados.

En general, los ayuntamientos de la zona pirenaica son más extensos que los ubicados en las zonas llanas o de altitud media; los primeros tienen carácter marcadamente ganadero, y es la agricultura el factor dominante en la economía de los segundos.

El censo de la población y vivienda de 1970 ha dado por resultado una población de 414.397 habitantes de hecho; como es sabido, esta clase de población la forman los residentes presentes más los transeúntes, y 412.357 habitantes de derecho, obtenida añadiendo a los residentes presentes los que se encontraban ausentes en el momento censal. La población de hecho es la real, integrada por las personas que en 31 de diciembre se encontraban en el municipio, y la de derecho es la legal, formada por los individuos con derechos y deberes en un ayuntamiento, se hallen o no presentes en el momento de ser censados.

Los censos oficiales tienen lugar decenalmente; el primero de ellos, en 1857. A partir del de este siglo, se refieren a las doce de la noche del 31 de diciembre de los años acabados en 0. Refiriéndose solamente a éstos tenemos que:

Censos	Habitantes de hecho
1900	299.287
1910	319.679
1920	325.619
1930	325.551
1940	322.360
1950	327.321
1960	351.369
1970	414.397

Las pérdidas de las colonias produjo el regreso de muchas familias establecidas en Cuba al romperse los intensos tráfico comerciales que la unían con nuestras poblaciones costeras; ello produce un incremento demográfico en la primera decena del siglo, y desaparece en cuanto cesa la causa que lo motivó.

Hasta 1950 la población permanece estacionaria, para recuperarse cuando deja sentir sus efectos la inmigración de gentes del Sur y del Levante, con avance notable hasta el año 60 y espectacular en el último decenio.

Estudios muy cuidadosos han demostrado que la población gerundense es decadente, con baja natalidad y mortalidad elevada, por predominio de las edades avanzadas en el conjunto poblacional, que, a su vez, es consecuencia de un elevado nivel de vida. El crecimiento vegetativo no es capaz de mantener la demanda de mano de obra que requiere el desarrollo económico. La inmigración ha paliado el problema, y la elevada reproductividad de estos grupos étnicos permitieron albergar fundadas esperanzas de poder mantener el ritmo de crecimiento. Desgraciadamente, la coyuntura económica del último quinquenio ha causado el estancamiento de la corriente migratoria y la rápida adaptación al ambiente determina una drástica disminución de su fertilidad. Por ello las previsiones futuras, de no intervenir nuevas circunstancias estructurales, no pueden ser optimistas.

La población de hecho, en el transcurso del último decenio, ha experimentado las siguientes variaciones, anotadas por partidos judiciales.

	Censo 1970	Censo 1960	Diferencia
Bisbal (La)	67.700	55.214	+ 12.486
Figueras	65.457	57.510	+ 7.947
Gerona	128.526	105.464	+ 23.062
Olot	44.438	41.724	+ 2.714
Puigcerdá	39.681	39.177	+ 504
Santa Coloma de Farnés.	68.595	52.280	+ 16.315
Totales	414.397	351.369	63.028

La densidad media nacional es de 67,3 habitantes por kilómetro cuadrado, y la provincial queda ligeramente superior, pues resulta ser 70. Influyen en esta baja densidad media las extensas zonas de alta montaña poco habitables. Es ilustrativa a este respecto la densidad por partidos judiciales, que, ordenada de mayor a menor, arroja los siguientes números: Gerona, 127; Bisbal (La), 107; Santa Coloma de Farnés, 69; Olot, 57; Figueras, 52; Puigcerdá, 31.

GEOLOGIA

El aspecto de esta provincia en la Epoca Primaria era radicalmente distinto al que nos ofrece en la actualidad. Tres grandes continentes ocupaban la parte suroccidental de Europa: la meseta central española, el macizo central francés y el continente catalano-baleár, en la zona que hoy día está el mar Mediterráneo. Entre estas masas continentales quedaba un mar interior, de poca profundidad, cuyo fondo fue plegado por movimientos hercinianos, en forma de cadenas montañosas, aunque sin llegar a sobresalir del nivel de las aguas.

La escasa actividad volcánica de la Epoca Secundaria mantuvo análoga estructura, y sobre el fondo del mar paleozoico fueron depositándose los arrastres de los ríos de aquellos continentes, en forma de areniscas y conglomerados.

Recrudescida la actividad hipogénica en la primera mitad de la Epoca Terciaria, el empuje denominado pirenaico, probablemente

debido al macizo central español, dirigido de Sur a Norte, determina el plegamiento de los bordes del mar interior; en la línea de ruptura con el continente francés se levanta la cordillera Pirenaica y, como onda refleja, el Montseny; estos plegamientos se superpusieron a los anteriores hercinianos. Otro empuje, el alpino, provocado por el continente catalanobaleár, en sentido Sudeste-Noroeste, eleva la actual cadena costera.

Estas diferentes presiones explican la diversidad de orientación de las estribaciones pirenaicas y también la causa de que la parte orientada hacia España sea más escarpada que la parte francesa; como se ha apuntado, la primera corresponde al punto de ruptura del terreno y la segunda a una elevación en forma de plano inclinado.

En el mismo período terciario, durante el Mioceno, una serie de hundimientos o fallas provocan la casi total desaparición del continente catalanobaleár, del cual sólo emerge el archipiélago mallorquín, formándose el mar Mediterráneo, sobre el que, invirtiendo su curso, vierten los ríos de aquellos continentes y dando lugar a la desecación del mar interior.

Estos grandes movimientos de aguas determinaron enormes arrastres de materiales de aluvión, durante el final de la Epoca Terciaria y principios de la Cuaternaria, rellenando los pliegues de pequeña profundidad y originando las llanuras del Ampurdán, Gerona y la Selva.

Entre los más importantes vestigios que la sucesión de los fenómenos geológicos descritos han dejado en esta provincia podemos enumerar: terrenos primarios de la Costa Brava; pertenecen al período cámbrico los macizos de Rosas, Cadaqués y Puerto de la Selva, y a períodos anteriores, los acantilados graníticos que se desarrollan desde el cabo de San Sebastián hasta Blanes. La zona de estos terrenos penetra hasta Santa Coloma de Farnés y parte de las Guillerías.

Del período silúrico se encuentran formaciones en Puigcerdá, Llívia, Collado de Tosas hasta Ogassa y Camprodón. Otra mancha se localiza en los montes de las Gabarras, entre Gerona, La Bisbal y Calonge. De menor extensión se aprecian otras dos zonas, una entre Pals, Bagur y el cabo de San Sebastián, y la otra entre Anglés y San Feliu de Buxalleu.

Corresponden al Eoceno extensos territorios, entre ellos toda la comarca de la Garrotxa hasta Figueras y Borrassá y de Bañolas a Gerona, franja que se alarga hasta Albós y Belcaire.

En Figueras, Olot, Montagut, Canet de Adri, Santa Pau y en las rieras de Amer y Castellfullit de la Roca se aprecian formaciones basálticas.

Como terrenos diluviales anotamos el llano del Ampurdán hasta Camallera, los de Salt y Gerona hasta Caldas de Malavella y San Andrés Salou, y el llano de Sils hasta Vidreres y Massanet de la Selva.

Hubo en esta provincia una extensa zona volcánica cuyas manifestaciones forman una especie de triángulo, con vértice en Cadaqués, Tordera y Olot, con una superficie de 196 kilómetros cuadrados. En dos formas distintas se manifestó su actividad: una, en forma de corrientes de lava que, brotando de las grietas del suelo, se deslizaron siguiendo la pendiente del terreno, y otra en forma de montículos, constituidos por la proyección y caída de cenizas y otros materiales en estado de fusión arrojados por los cráteres.

El distrito de Olot es, sin duda, el más importante de España por sus numerosos cráteres. Entre los más típicos figuran el Montsacopa, Montolivet, Santa Margarita de la Cot, Garrinada y Cruscats, que estuvieron en actividad hasta finales de la Epoca Terciaria.

Notables son también los mantos basálticos que en forma de magníficos prismas se observan en la riera de Amer y en Castellfullit de la Roca.

Si bien hemos indicado que la actividad volcánica ha cesado desde principios de la Era actual, por lo menos en su forma

eruptiva, son todavía frecuentes pequeños movimientos sísmicos, que se manifiestan principalmente en la zona de Olot y en la región costera de Blanes y Lloret.

OROGRAFIA

Debido a la presencia de cordilleras de la importancia del Montseny, cadena litoral y especialmente de los Pirineos, que constituyen la espina dorsal de todo su sistema orográfico, esta provincia es, en general, muy montañosa.

Del Pirineo, siguiéndole de Este a Oeste, se desprenden varias estribaciones: la primera arranca del Puig Jordá y se dirige hacia el Sudeste por Puig de Guardas (699 m.), donde se bifurca, un ramal se pierde por Perelada y Vilanova de la Muga, y el otro, por la sierra de Roda (670 m.) y Puig Paní (679 m.), forma la península terminada por los cabos de Creus y Norfeu. Estas sierras limitan por el Norte la llanura del Ampurdán.

De menor importancia son los contrafuertes que, partiendo del Coll de la Estaca, separan las cuencas de los ríos Orlina y Net; y del Puig de Llobregat (afuente del Muga) se ramifican y mueren en la citada llanura del Ampurdán.

Una cordillera notable es la que parte del Coll de Falgueras, baja hacia el Sudeste por el Puig de Bassagoda (1.314 m.), Llorona y Mare de Déu del Mont (1.125 m.) y divide las vertientes del Muga y del Fluviá; la prolongación que termina en este río cerca de Besalú cierra por el Oeste el ya mencionado Ampurdán; otro estribo forma la sierra de Santa Magdalena (345 m.), en San Lorenzo de la Muga.

Desde la cadena del Costabona, se derivan un largo conjunto de montañas en dirección Norte-Sur, que dividen las cuencas del Alto Ter y del Fluviá, atraviesan todo el territorio provincial hasta enlazar con las Guillerías y el Montseny; dividen asimismo las comarcas del Ripollés y la Garrotxa. Por la sierra de la Balmeta seguido por la de Fembra Morta, llegan a Capsacosta (1.200 m.) y Coll de Canas. Las sucesivas ondulaciones se integran por la sierra de Malfurat, sierra de Puig Estela, que configuran el Vall de Vianya. El Coll de Santigosa (1.080 m.) y de Coubet (980 m.) permiten el acceso a San Juan de las Abadesas y a Ripoll desde Olot. Más al Sur las sierras de Milany y Santa Magdalena (1.536 m.) enlazan con el Coll de Fontcuberta (1.425 m.) y Pla Traver (1.250 m.) hasta el Puigsacalm (1.536 m.), en el confín con la provincia de Barcelona, para descender, siempre hacia el Sur, por Coll de Bracons (1.050 m.), por la sierra de Ayats, altos de Cabrera (1.296 m.), hasta el Grau de Olot.

Del Grau arrancan, a su vez, dos estribaciones: una orientada hacia el Sudeste, pasa por el santuario de Nuestra Señora de la Salud (1.020 m.) y Nuestra Señora del Far (1.050 m.) y Pla de Collsacabra, limita la cuenca del Ter, para terminar en Amer; otra se inclina hacia el Este por el Coll de Finestras (1.030 m.) y sierra Portella, donde experimenta nueva división, un ramal que termina en Rocacorba (992 m.), donde enlaza, a través de un estrecho valle, con la sierra de Montagut y Monte de San Julián de Ramis, cortando por el Ter en el Congost, San Miguel (300 m.) y sierra de los Angeles (553 m.), uniéndose a las Gabarras; el otro estribo bordea el lago de Bañolas y por Serriñá, perdiendo altura se confunde con el Ampurdán en Vilademuls, Vilopriu y Garrigolas, no sin antes haber dividido los cursos inferiores del Ter y del Fluviá.

Muy complicada es la orografía del Ripollés, que comprende las cuencas del Freser y Alto Ter. Como peldaños de una escalera, partiendo de Gra de Fajol (2.728 m.) y sierra del Catllar, que separa sus nacimientos, sigue diferenciando sus vertientes, orientadas casi de Oeste a Este, la sierra de Portolés (2.180 m.) y de Caballera (2.027 m.) hasta la confluencia de ambos ríos en Ripoll.

En igual orientación y forma desciende del Coll de Tosas, por

la orilla derecha del Freser, la sierra de Montgrony (2.360 m.), divisoria con el Llobregat, y más al Sur la sierra de Matamala (1.350 m.), que lo es entre aquél y el Ter.

La Creu de Mayans y el citado Coll de Tosas, separan la porción española de la Cerdaña del Ripollés, y esta extensa planicie por donde discurre el río Segre, queda limitada por la sierra del Cadí y sierra de Maranges, por el Sur y Oeste, respectivamente. Adopta por lo tanto, la forma de un anchuroso valle rodeado por montañas con cotas superiores a los 2.000 metros.

La cordillera del Montseny y la mayor parte de las serranías que de él derivan, pertenecen a la provincia de Barcelona; queda para Gerona aquélla que partiendo del pico de Matagalls, se continúa por el Pla de las Arenas, sierra de Osor, hasta Anglés. Parten también del Montseny, hacia el Sudeste varias pequeñas estribaciones que limitan la riera de Arbucias, y la de Santa Coloma, divisoria de la comarca de la Selva, llegando alguno hasta el mar, donde enlaza con la cadena costera. De pequeña elevación es la ramificación que pasando por Montsolís, Franciach, se une a las Gabarras en Llagostera y separa la Selva del llano de Gerona.

La cadena costera discurre siguiendo la línea del litoral desde la desembocadura del Tordera hasta la playa de Pals, y puede considerarse como continuación de la que, en la provincia de Barcelona, sigue paralelamente a la costa. En las proximidades de Blanes enlaza con las últimas estribaciones, de elevación poco superior a los 100 metros, desprendidas del Montseny. El pico más elevado lo constituye el Puig de Cadiretes (518 m.), entre Tossa y San Feliu de Guíxols. Dicha sierra entronca por Solius con el extremo de las Gabarras y se abre para dar paso a las desembocaduras de los torrentes Ridaura, en el valle de Aro, y Aubí, entre San Antonio de Calonge y Palamós. Recobra altura entre Palafrugell y Bagur, alcanzando en esta población su máxima cota en Puig Rich (325 m.).

Aislado entre el Alto y Bajo Ampurdán queda el macizo de Torroella de Montgrí, orientado de Este a Oeste desde Belcaire hasta el mar y de Torroella a La Escala; el Puig de Santa Catalina (309 m.) y Puig de Terró (171 m.) son sus puntas sobresalientes.

Entre las cordilleras y sierras que aquéllas originan se forman valles, en general estrechos, por los que discurren ríos y pequeños torrentes, según su importancia, colectores de las aguas pluviales o procedentes de la fusión de nieves. Gozan de justa fama por su fertilidad y belleza paisajística los de Ribas, Camprodón, Amer, Sella de Ter, San Juan de las Abadesas, de Aro, etc.

Como llanuras más importantes citamos la del Ampurdán, de la Cerdaña, Bajo Ampurdán, llano de Gerona y Salt, de Sils, de Olot, de Bañolas y Cornellá y de la Selva. La mayor parte de estas llanuras proceden de la época terciaria, formadas por los arrastres de las corrientes fluviales.

HIDROGRAFIA

Las corrientes de agua más importantes que riegan el territorio de esta provincia se originan en la cordillera Pirenaica, y debido al desnivel del terreno, discurren más o menos rectamente hacia el mar.

a) Río Muga

El régimen de este río es principalmente torrencial; en sus avenidas deja sobre los terrenos que inunda grandes cantidades de limo. La longitud de su curso es de 52 kilómetros.

b) Río Fluviá

La superficie aproximada de la cuenca de este río es de 1.032 kilómetros cuadrados y la longitud de su cauce mide 84 kilómetros.

Su caudal se alimenta en parte de aguas pluviales, y en menor escala por licuefacción de nieve pirenaica, principalmente por la aportación de su afluente el Llerca.

c) Río Ter

El Ter es la corriente fluvial más importante de la provincia y figura como de segundo orden en el conjunto de la hidrografía peninsular. Su cuenca ocupa una extensión superficial de 3.411 kilómetros cuadrados y la longitud de su curso es de 167 kilómetros; la dirección general del río es, en su primera mitad, hacia el Sur y en pequeño trecho Sudoeste; pero en la otra mitad corre hacia el Sudeste y Este, como los restantes ríos de la provincia. Este cambio de dirección se explica como consecuencia del alzamiento del Montseny, que cerró su curso primitivo hacia el Sur, obligándole a desviarse en la dirección indicada.

Este río nace en Ull de Ter, a 2.325 metros de altitud, junto al Puig de la Dona y el Puig de Bastiments. Baja entre Gra de Fajol y Puig dels Lladres, recibiendo las rieras de Murens y de la Portella. Gira hacia el Sur por el estrecho paso de Murens, donde recoge la riera de Coma Armada y la de Coma d'Orri. Se inclina al Sudeste, juntándosele, por su orilla izquierda, la riera de Carboners y, pasado Set, la de Vallobre. En el santuario de Catllar se le une, por su orilla derecha, la riera de dicho nombre y después las de Tragurá y Planella. Pasado Vilallarga recibe las aguas de los torrentes de Vilardell, por la izquierda, y de Abella, por la derecha. Después de Llanás se le agregan las de Feytús, por la izquierda, y de Espinalga, por la derecha.

Entra el Ter en Camprodón, situado en la confluencia de éste con su notable afluente el Ritort, que procede de la sierra de Costabona. Se dirige por San Juan de las Abadesas a Ripoll, desde donde sigue hacia el Sur, entrando en la provincia de Barcelona, siete kilómetros después.

Penetra de nuevo el Ter en territorio gerundense antes del pueblo de Querós o Carós y recibe en seguida por su derecha la riera Major, que nace en el Montseny.

Salvado el desfiladero del Pasteral se dirige hacia la ciudad de Gerona.

En esta capital cambia su dirección hacia el Nordeste, y en el barrio de Pedret recibe, por su orilla derecha, el río Oñar, su más importante afluente en esta porción de cuenca, que tiene su nacimiento en San Martín Sapresa, en el paraje denominado Conquet.

Hasta el mar sigue orientado al Este, y atraviesa el Bajo Ampurdán por Jafre, Verges, Ullá, Torroella de Montgrí, para desaguar al Sur del Estartr, en la playa de Pals.

De los 167 kilómetros de longitud que, aproximadamente, tiene el curso del Ter, 128 corresponden a la provincia de Gerona, 51 a la cuenca alta y 77 a la baja. Las fuertes pendientes dan lugar a muchos aprovechamientos de agua para fuerza motriz y riego. Según mediciones realizadas, el caudal medio del río, en Ripoll, era de 8,42 metros cúbicos, y a su paso por Gerona, de 11,90 metros cúbicos, cifras que señalan el promedio de dos decenios. Ahora las presas de Carós, Susqueda y el Pasteral regulan su caudal.

d) Río Daró o Adaró.

De modesto caudal, que se alimenta exclusivamente del régimen lluvioso, recoge las aguas de la parte oriental de las Gabarras y de algunos contrafuertes de la cadena litoral.

e) Río Tordera

La cuenca de este río ocupa una extensión superficial de 901 kilómetros cuadrados, aproximadamente. Se origina de las aguas que manan de las fuentes de Sant Marsal y de San Andreu de la Castanya, en el Montseny y en territorio de la provincia de Bar-

celona. Sigue el río hacia San Celoni, toma entonces la dirección Este-Oeste y penetra en la provincia de Gerona. En su restante recorrido sirve casi siempre de confín a ambas provincias. La longitud de su curso es de 40 kilómetros.

Desemboca en el Mediterráneo, entre Malgrat y Blanes.

f) Río Segre

Una parte de la cuenca alta de este río, en su curso por la Cerdaña española, pertenece a esta provincia.

Nace en territorio francés y atraviesa el enclave de Llívia, donde recibe, por la izquierda, el río Err. Después de atravesar nuevamente tierras de Francia, entra en España después de su confluencia con el Raoul, por el puente de Llívia, pasa por Puigcerdá, tomando la dirección Sudeste, hasta Isóbol, donde penetra en la provincia de Lérida.

g) Cuenca litoral

Las corrientes que fluyen directamente al mar, con independencia de los ríos y cuencas que acabamos de enumerar, constituyen la llamada cuenca litoral. Todos ellos son de muy escasa longitud y de régimen torrencial, secándose en época de estiaje o de lluvias poco abundantes.

Entre los principales citamos: los torrentes de Port-Bou, de Garbet y la riera de Llansá, como procedentes de las estribaciones pirenaicas. El torrente Aubí, la riera de Calonge y el Ridaura, originados en la sierra de las Gabarras, y las rieras de Tossa, Lloret y Blanes, nacidas en la sierra costera.

h) Lagos y estanques

El más importante es el de Bañolas. Adopta la forma de un ocho, con diámetro de 774 metros en el círculo mayor y 568 metros en el menor. En conjunto ocupa una superficie de 995.000 metros cuadrados, con un perímetro de ocho kilómetros y distancia de dos kilómetros entre sus puntos más alejados. Practicados diversos sondeos, en el cono Norte se llegaron a medir 62 metros de profundidad y en el Sur 42 metros. Eso, no obstante, salvo en estos puntos indicados, la profundidad media oscila entre cuatro y siete metros; su fondo está constituido por limo y en las partes más profundas por roca y arena fina.

Rodean al lago de Bañolas otros pequeños estanques de diámetros comprendidos entre los 50 metros, que tiene el de la Cendra, a 10 metros, que mide el de Porqueras.

De menor importancia, pero muy interesantes por sus formaciones, son los estanques de San Miguel de Campmajor, también en la región de Bañolas. Se originan, aun en nuestros días, por hundimientos del suelo, a consecuencia de socavones de las capas profundas, por caudales de aguas subterráneos.

Finalmente, hacemos mención de las lagunas de Castelló de Ampurias, de Ciurana y Bellcaire, todas ellas de poca profundidad, debidas a pequeñas depresiones del terreno que se llenan en épocas de lluvias y en las que se realizan o están proyectadas obras de desecación para destinarlas a cultivo. Antiguamente existieron también las de Ullestret, San Miguel de Campmajor y de Sils, actualmente en seco por obras de drenaje.

CLIMA

La constitución montañosa de buena parte de la provincia motiva que no pueda hablarse con uniformidad de toda ella. A estos efectos podemos considerar tres zonas: la templada, que comprende la faja litoral y el llano del Ampurdán, con temperatura media anual de unos 15°; la templada fría, abarcando la parte montañosa del Ampurdán, las comarcas de Gerona, la Selva, Olot, Bas, Besalú y Bañolas, con temperaturas medias de 10° a 12°, y la fría, que comprende el resto de la provincia; como subsección podría con-

siderársele la ártica o glacial, para las cimas de más de 1.500 metros de elevación, con temperaturas medias de 5° a 8° para la primera e inferior para ésta.

El régimen lluvioso es escaso en la zona templada y más abundante para las restantes, convirtiéndose en nieve en la faja ártica o glacial.

Como vientos dominantes apuntamos los siguientes: el gregal, procedente del Nordeste; el xaloc, del Sudeste, y el garbí, del Suroeste; y en la comarca del Ampurdán adquiere particular violencia la tramontana, de dirección Norte-Sur. Ocasionalmente, y en particular durante el invierno, sopla el levante, que produce lluvias, y con menor frecuencia el mitjorn o el poniente.

REGIONALES NATURALES

La identidad en los caracteres de los habitantes de una determinada porción de territorio, la semejanza en sus costumbres, trajes, modulaciones en el lenguaje, la común concurrencia a mercados, fiestas, romerías, etc., han dado lugar a una división de la provincia, que sin tener finalidad administrativa, se ha conservado a través de los tiempos y es unánimemente aceptada y reconocida.

Las comarcas de nuestra provincia, siempre de límites bastante imprecisos, son: el Gironés, el Ampurdán, la Garrotxa, la Selva, el Ripollés y la Cerdaña.

El Gironés linda al Norte con el Alto Ampurdán; al Este, con el Bajo Ampurdán; al Sur, con la Selva, y al Oeste, con la Garrotxa.

El río Ter la atraviesa de Oeste a Este, aprovechándose sus aguas para riego y fuerza motriz. Son centros Industriales Gerona, Salt, Sarriá y Bañolas. Las instalaciones más destacadas producen tejidos, harinas, productos químicos, pasamanería, chacinería, etc.

Agrícolamente considerada, es también muy fértil; la población vive diseminada en casas de labor, situadas en los predios que cultivan.

Algunos geógrafos consideran dentro del Gironés una subcomarca, la de Bañolas, basándose en el común origen geológico, las relaciones históricas y administrativas y la poca diferenciación étnica.

La capitalidad o núcleo más importante es Gerona, y de la subcomarca, Bañolas.

Ocupa el Ampurdán la parte Norte y Nordeste de la provincia. Sus lindes son, con relación a las restantes comarcas, al Sur, la Selva, y al Oeste, el Gironés y la Garrotxa.

Las corrientes fluviales que lo atraviesan son el Muga, el Fluviá, el Ter y el Daró, como principales.

Esta comarca es, en general, llana, salvo las estribaciones pirenaicas y las sierras que sirven de delimitación con las comarcas próximas.

Las principales producciones agrícolas las constituyen: vino, aceite, corcho, arroz, cereales, frutales, alfalfa, leguminosas, etc. También cabe considerar su importante riqueza ganadera.

Industrialmente está en vías de desarrollo, salvo los centros de Palafrugell y Palamós, asiento de la importante industria corchotaponera, y en La Bisbal la de baldosas y materiales de construcción. Actualmente ha adquirido un auge extraordinario la fabricación de cerámica típica, que goza del favor de turistas y visitantes.

Habitualmente se acepta la división de esta comarca en Alto y Bajo Ampurdán; el primero comprende desde los Pirineos hasta la cuenca del Fluviá, y el segundo el curso del Ter y del Daró, siendo sus capitales respectivas Figueras y La Bisbal.

La Garrotxa es la comarca que tiene por capitalidad Olot. Con relación a la división comarcal, está comprendida: al Oeste, por el Ripollés; al Sur, por la Plana de Vich (Barcelona), y al Este, el Gironés y Alto Ampurdán.

Geográficamente abarca el curso superior y medio del Fluviá y sus afluentes. Es territorio muy montañoso; en catalán su nom-

bre significa «terreno desigual y escabroso». Se acepta la subdivisión en Alta Garrotxa, o Parte Norte y Baja Garrotxa o porción meridional, si bien estas denominaciones no son de uso tan frecuente como la del Ampurdán.

La escasa superficie que dejan las sierras y cordilleras que la cruzan hace que la economía agrícola de los habitantes se oriente hacia la ganadería. Las producciones principales son: maíz, legumbres, patatas y cereales. Se ha extinguido prácticamente la costumbre característica de esta comarca del cultivo del alforfón, trigo sarraceno al que se conoce con el nombre de «fajol». Cabe señalar la aguda crisis que sufren los aprovechamientos forestales, hasta hace relativamente pocos años de gran volumen e importancia, por depreciación y falta de mercado.

En el aspecto industrial se realiza un aprovechamiento casi exhaustivo del caudal del Fluviá, que pone en movimiento fábricas de hilados y tejidos, géneros de punto y piel. Notable es también la creación de una potente industria chacinera, y de productos lácteos que con otras de material eléctrico sustituyen a las actividades tradicionales ahora decadentes. Los centros más importantes son Olot, Sant Joan les Fonts y Vall de Vianya. En el primero de los citados existe como industria típica la imaginería religiosa. El suelo es rico en yesos y gredas, que son objeto de aprovechamiento, así como los bancos basálticos de Castellfullit de la Roca.

La Selva queda delimitada, al Norte, por el llano de Gerona y el Ter. Por comarcas, sus lindes corresponden: al Norte, el Gironés y Bajo Ampurdán; al Este, el mismo Bajo Ampurdán y la Costa; al Sur, la Maresma y el Vallés, y al Oeste, la plana de Vich. La capitalidad reside en Santa Coloma de Farnés.

Esta comarca está constituida por una llanura central ondulada, rodeada por cadenas montañosas como las Gabarras, las montañas de Tossa y el Montseny con sus estribaciones.

Son frecuentes en esta comarca los bosques de pinos y alcornocales, de preferencia a los encinares y robledales de la zona del Montseny, en la que también abundan los castaños. Las tierras de labor son cuidadosamente cultivadas, dando como productos más importantes cereales, legumbres y forrajes. De año en año se incrementa la extensión dedicada a frutales sustituyendo a otros cultivos menos rentables. La ganadería es menos importante que en otras comarcas, si bien existen en gran número las aves de corral.

Como industrias preponderantes anotamos la corchotaponera, localizada en Cassá de la Selva, Llagostera y San Felíu de Guixols; la de materiales cerámicos en Breda, Quart y Llambillas, y, finalmente, la derivada de aprovechamientos forestales, especialmente la talla y tornería de madera, serrerías, aros y duelas de castaño, etc., en Arbúcies y San Hilario Sacalm.

El Ripollés, situado en la parte nordeste, corresponde en su casi totalidad a esta provincia, si exceptuamos los términos de San Oulirico de Besora, Besora y Sora, que son de Barcelona.

Tiene por límites las comarcas de la Garrotxa al Este; la Plana de Vich y el Lluisanés por el Sur, y el Bergadá y la Cerdaña por el Oeste.

Las cuencas del Freser y del alto Ter recogen las aguas de toda la comarca, a la que los Pirineos y las cordilleras que derivan de aquellos imprimen carácter montañoso, con estrechos valles por los que discurren rápidos torrentes, los de Ribas y Campdón pueden considerarse como subcomarcas.

La naturaleza del terreno motiva que la principal riqueza de la comarca sean los bosques de hayas, pinos y abetos en los parajes elevados, y álamos, sauces y chopos en las torrenteras. Predomina la ganadería sobre la agricultura, pues ésta ha de limitarse a estrechas fajas que no permiten el empleo de maquinaria; no obstante, produce patatas, leguminosas, maíz y, en menor proporción, cereales.

La industria aprovecha los desniveles de los ríos, siendo las ramas más importantes la textil, fundición, máquinas, herramientas y de la alimentación, radicada en San Juan de las Abadesas, Ripoll y Campdevánol.

La capitalidad la ostenta Ripoll.

También la Cerdaña rebasa el territorio provincial, incluso su porción española, y limitándonos a ésta, queda rodeada por las siguientes comarcas: al Norte, Andorra y Cerdaña francesa; al Este, el Ripollés; al Sur, el Bergadá (Barcelona), y al Oeste, el Urgellet (Lérida).

La Cerdaña abarca todo el curso superior del río Segre y es una llanura (producto del desecamiento de un antiguo lago), a 1.200 metros de altitud, rodeada por un grandioso anfiteatro de montañas con alturas superiores a los 2.000 metros; el Pirineo, al Norte; la sierra del Cadí, al Sur; la Collada de Tosas, al Este, y la cordillera de Andorra, al Oeste. De este extenso territorio únicamente es gerundense la parte comprendida entre la línea de frontera (establecida en el Tratado de los Pirineos), que no se adapta a las realidades geográficas ni históricas, y, por lo tanto, puramente artificiosa, y otra línea que desciende por los montes de Maranges hasta el Coll de Pendís y que quedó descrita al tratar de la división con Lérida.

Es importante por su rica ganadería, favorecida por la abundancia de pastos. El cultivo de los cereales viene entorpecido por las bajas temperaturas invernales, que retrasan la época de la siega hasta fines del mes de agosto. Produce, en cambio, gran abundancia de tubérculos de excelente calidad.

La industria está poco desarrollada, concretándose a la explotación de maderas y productos derivados de la ganadería.

La capitalidad corresponde a Puigcerdá.

PARTIDOS JUDICIALES

Al reseñar la extensión y población de la provincia se hizo mención de los partidos en que se encuentra dividida, expresándose su superficie y el número de municipios y de habitantes que les correspondía. Queda por concretar su encuadramiento en el territorio provincial.

Partido de La Bisbal.—Está comprendido en su totalidad dentro del Bajo Ampurdán. El partido de Gerona le envuelve por el Norte y Oeste; el de Santa Coloma de Farnés, por el Sur, y la costa, por Sudeste y Este.

La primitiva división incluía el término de Llagostera, pero fue segregado en 1864, a instancia de sus habitantes, por tener mayor facilidad de comunicación con Gerona, a cuyo partido fue incorporado.

Partido de Figueras.—Sus límites son: Al Norte, Francia; al Este, el mar; al Sur, el río Fluviá, y al Oeste, el partido de Olot. Queda totalmente dentro del Alto Ampurdán, del que se ocupa su mayor parte.

Partido de Gerona.—Queda comprendido entre el partido de Figueras, al Norte; al Este, el de La Bisbal; al Sur y Sudoeste, el de Santa Coloma de Farnés, y al Oeste, el de Olot. Con referencia a las comarcas, además del Gironés y una parte de la Selva, toma del Ampurdán la zona entre el Fluviá y el Ter.

El desarrollo de su línea divisoria fracciona cuatro términos municipales, de los que este partido incorpora entidades menores, son: La Tallada, Foixá, Cruilles y San Miguel de Campmajor.

Partido de Olot.—Limita al Norte, con Francia; al Este, con los partidos de Figueras y Gerona; al Sur, con este último, el de Santa Coloma de Farnés y el de Vich, en la provincia de Barcelona, y al Oeste, con el de Puigcerdá. Concuera exactamente su territorio con el de la Garrotxa.

Partido de Puigcerdá.—Limita al Norte, con Francia; al Este, con el partido de Olot; al Sur, con la provincia de Barcelona, y al Oeste, con esta última y la de Lérida.

Está integrado por la parte gerundense de la Cerdaña y el Ripollés.

Partido de Santa Coloma de Farnés.—Son sus límites: Al Norte, los partidos de Olot (en un corto trayecto) y Gerona; al Nordeste, este último y el de La Bisbal, en pequeña porción; al Sudeste, el mar; al Sur y Oeste, la provincia de Barcelona. La comarca de la Selva proporciona íntegramente el territorio a este partido judicial.

La división con el partido de Gerona se alarga desde Amer hasta Llagostera; desde éste al mar limita con el partido de La Bisbal.

DIVISION ECLESIASTICA

La provincia se halla distribuida entre cuatro diócesis; la de Gerona ejerce jurisdicción sobre 194 municipios, que representan el 82,55 por 100 del total del territorio provincial; al Obispado de Seo de Urgel pertenecen 17 ayuntamientos, correspondiéndole un 7,23 por 100; al de Vich, 23 municipios, con el 9,79 en porcentaje; finalmente, al de Solsona, un solo municipio.

Territorialmente, la mayor parte corresponde al Obispado de Gerona, cuyos límites superan la frontera provincial por la faja costera, adentrándose en Barcelona hasta Canet de Mar inclusive, abarca, pues, las comarcas del Ampurdán, Selva y Garrotxa.

Queda del Obispado de Vich la cuenca superior del río Ter, comprendiendo la mayor parte del Ripollés y algunos municipios del Montseny.

La Cerdaña y valle del río Freser pertenecen al Obispado de Seo de Urgel.

Como se ha indicado, un solo municipio, Palmerola, pertenece a la diócesis de Solsona.

TIPOS DE MUNICIPIOS

Las oscilaciones demográficas son lentas y no permiten ser apreciadas por los que las experimentan sino a base de comparaciones numéricas con la situación en años precedentes. A este respecto, la población media por municipio que, según los datos censales de 1950 era de 1.309 habitantes, ha pasado a ser de 1.406, de acuerdo con los resultados del censo del año 1960 y a la luz del censo de 1970 da 1.769.

Este promedio no ilustra sobre la manera de repartirse la población, en los distintos municipios. El cuadro siguiente clasifica la población total, por grupos, comparándola con el censo anterior.

GRUPOS	Censo de 1970		Censo de 1960	
	Número de Ayuntamientos	Población	Número de Ayuntamientos	Población
Menores de 100	6	174	4	339
De 101 a 500	101	32.175	99	32.066
De 501 a 1.000	57	39.947	74	51.761
De 1.001 a 2.000	26	35.536	38	54.307
De 2.001 a 3.000	16	39.290	9	21.077
De 3.001 a 5.000	11	42.285	14	53.060
De 5.001 a 10.000	8	48.726	8	60.935
De 10.001 a 20.000	7	82.395	3	45.040
Mayores de 20.000	3	93.669	1	32.784
Totales	235	414.397	250	351.369

Tal como era de prever, se aprecia que los municipios menores de 500 habitantes aumenta en número, y al mantener constante el total de población del grupo, resulta una menor población para cada uno de ellos.

Es impresionante la disminución del número de municipios, entre 500 y 2.000 habitantes, cuyo contenido pasa a incrementar las últimas clasificaciones, es decir, marcan la tendencia a la concentración en núcleos urbanos.

La comparación, en porcentaje, de la población que vive en núcleos rurales, semiurbanos y urbanos en los tres últimos censos, nos proporciona el siguiente cuadro:

Clase de municipios (Habitantes)	PORCENTAJE		
	1970	1960	1950
Menos de 2.000	26	39	44
De 2.001 a 10.000	31	38	38
Más de 10.000	43	23	18
	100	100	100

A la despoblación de los pequeños municipios rurales, que por su carencia de posibilidades económicas llevaban una vida lánguida, se añaden ahora los semiurbanos que en años precedentes habían conseguido mantener su nivel poblacional, todo ello en beneficio de las agrupaciones urbanas que en una década ven casi duplicar sus efectivos.

Aparte la capital, que supera los 50.000 habitantes, y Figueras y Olot, que rebasan los 20.000, son notables los incrementos de Blanes, que pudo unir la potencia industrial con la atracción turística; San Feliu de Guíxols, Palafrugell y Palamós, en declive la industria corcho-taponesa, pero compensada con creces por el despliegue del sector servicios por un turismo en auge. Salt, que se beneficia de la expansión de Gerona capital; Bañolas y Ripoll, centros industriales en rápido desarrollo, son las poblaciones que superaron los 10.000 habitantes.

En el transcurso de la última década han tenido lugar las siguientes variaciones en el modo de ser de los ayuntamientos:

Nueva creación: Vall de Bas, integrado por la unión de Juanetas, La Piña, San Esteban de Bas y San Privat de Bas.

Fontanals de Cerdanya, resultado de la fusión de Caixans y Urgt.

Incorporaciones: Albañá agrega a Bassagoda; Camprodón, a Freixanet y Baget; Corsá, a Casavells; Gerona, a Palau-Sacosta, San Daniel y Santa Eugenia de Ter; Malá del Montcal, a Dosquers; Navata, a Tarabaus; Puigcerdá, a Vilallovent y Vall de Vianya, a San Salvador de Vianya.

Están acordadas por sendos Decretos las incorporaciones siguientes: Gerona integra a Salt y Sarriá de Ter; Ripoll, a Parroquia de Ripoll; Montagut, a Oix, y Olot, a Batet; que por diversas circunstancias no se han ejecutado hasta el momento de cerrar esta edición.

En similitud de condiciones está la separación del Ayuntamiento de Camprodón del partido judicial de Puigcerdá para su ulterior adición al de Olot.

EDIFICACION

La construcción rural típica que, aislada o en pequeños grupos, se encuentra en la mayoría de las comarcas gerundenses es el «mas» o «masía». Su origen es probablemente romano, aunque no falta la opinión que le atribuye naturaleza visigótica.

Basándose en dibujos encontrados en mosaicos y en descripciones de autores coetáneos, se ha llegado al conocimiento de la existencia de dos tipos distintos de «villae romana». La «villae-finca», destinada primordialmente a la agricultura, y la «villae-residencia», a la que, además del fin del aprovechamiento del suelo, se añadía el de morada temporal o permanente del dueño. Ambos tipos constaban de tres cuerpos cúbicos yuxtapuestos: el central, algo más elevado, con patio interior al que se abrían las habitaciones del señor o encargado de la explotación, y los restantes, destinados a cuadras, dependencias y viviendas del servicio. Rodeando este núcleo había buen número de construcciones unidas o diseminadas sobre el terreno, según los casos, para los cultivadores de predios.

Una general devastación siguió a la invasión de los bárbaros, que, acabada su obra guerrera, se adaptaron, aceptando la superior cultura de los vencidos. La inseguridad de los primeros tiempos fue causa de que se reconstruyeran, fortificándolas, algunas de las antiguas «villae», estratégicamente situadas, convirtiéndose en «castrum», castillos, alrededor de los que, buscando su protección, construyeron viviendas los indígenas, a cambio de someterse a las condiciones impuestas por el señor germánico. Es la cuna de muchos de los pueblos actuales.

Los nuevos señores disponen del terreno y medios de defensa, pero carecen de gente apta para roturar los eriales y devolver la fertilidad a los campos, largo tiempo abandonados; para remediar esta situación distribuyen sus posesiones en parcelas denominadas masadas, y por corrupción «mas», entre sus soldados y los nuevos pobladores, para que las trabajen y construyan sus casas; facilitan aperos y se obligan incluso a defenderlas a trueque de entrega de productos y ciertas prestaciones personales que les convierten en siervos. Al estar vinculados a la tierra se les llama remenses (del latín, maneo, estar) y por trabajar una porción de terreno (pagus), pagosos (payeses); es el feudalismo.

En la construcción del castillo feudal se atiende preferentemente a la defensa, gruesos muros y altas torres; el «mas» conserva la tradición visigótica.

Al correr de los tiempos se convierten en hereditarias las posesiones feudales; divididas por sucesivas transmisiones y luchas intestinas, se afloja el férreo dominio sobre las familias payesas, que se multiplican y aumentan su poderío, liberándose de algunas cargas, ya por cesión, ya por redención; en las inmediaciones del «mas» se levantan nuevas edificaciones, más reducidas, para los hijos y familiares, a los que se entrega una porción de terreno a su cargo. Aquél se convierte en el centro de todo el sistema familiar, donde acuden en los peligros y calamidades, con lo que aumenta de proporciones y se provee de medios de resistencia, que en los lugares fronterizos y costeros se robustecen con una torre almenada. Se ha creado la casa pairal o solariega.

Las diferencias entre la nobleza y los payeses, alentados por el poder real, que pugnaba por aminorar las prerrogativas de aquéllos, desembocaron en una lucha civil, la guerra de los «Remenses», que a fines del siglo XV dio por resultado la completa liberación de la clase campesina de sus obligaciones feudales, iniciándose la época de máximo esplendor de la masía como institución social y económica; tiempos de prosperidad y abundancia, en que hasta las porciones más agrestes estaban cultivadas. El engrandecimiento de algunas masías impidió su cultivo directo por sus poseedores; sobre los trozos sobrantes se construye una casa y el conjunto, el «mas», se cede en arrendamiento, aparcería o enfiteusis, a familias necesitadas, que se llaman «Masovers» o colonos.

El paso de los estilos románico, gótico y renacimiento no modifica para nada la forma y distribución de la primitiva estructura visigótica. Únicamente se manifiesta en los arcos de las ventanas

—frecuentemente geminadas—, la puerta de entrada y decoración interior. La masía es la construcción de grandes proporciones con terrenos extensos y fértiles, vivienda del propietario; el «mas», la edificación humilde sobre parcelas más reducidas, asiento del colono, y dependiente de aquél. Se reproduce, pues, un estado de cosas, parecido al de los tiempos feudales, aunque en ningún caso la libertad personal queda afectada.

A mediados del siglo XVII declina el esplendor de la masía; muchas son asaltadas y saqueadas por los combatientes en las guerras con Francia y de Sucesión, y después, por su aislamiento, resultan presa fácil para las partidas de malhechores que, como consecuencia de aquella profunda convulsión infestaron el país. El atractivo y la seguridad de las ciudades ocasiona las primeras muestras de absentismo entre las familias acomodadas. Los antiguos payeses, convertidos en hacendados, que no abandonaron sus lares, se desentendieron del agro, cuya explotación dejaron a cargo de mayordomos, colonos o jornaleros con residencia en la propia masía. Este éxodo se acentúa en el siglo XIX, a raíz de la guerra napoleónica y de los desoladores efectos de las contiendas carlistas, de manera que en sus postrimerías el abandono es total. Queda roto el ambiente patriarcal que durante tantos siglos había presidido las relaciones entre propietarios y cultivadores, el calor del trato diario y de las vicisitudes comunes, esfumándose paulatinamente las tradiciones, tan cuidadosamente conservadas.

Siendo la masía edificio especialmente adaptado a su función, ha venido manteniendo la misma estructura desde remotos tiempos; la diversidades fisiográficas, étnicas y sociales de las distintas comarcas han introducido ligeras variantes sobre la forma común, que permite conocer por su apariencia a cuál de aquéllas pertenece.

Las casas de la alta montaña, de clima riguroso, son de reducida superficie, compensada por varias plantas; se construyeron en las laderas montañosas, orientadas al Sur, suficientemente aisladas para captar la máxima insolación; no es raro que tengan dos pisos en la fachada y uno sólo en su parte posterior, a consecuencia del desnivel del terreno. Los materiales que intervienen en la construcción son la mampostería ensamblada con mortero de cal y la madera para pisos, tabiques y envigado.

En la baja montaña, donde son raros los espacios llanos, pero que por su régimen lluvioso proporciona abundancia de pastos, la casa se hace esencialmente ganadera, aumenta sus proporciones para dar cobijo en su planta baja a amplias cuadras que ocupan los cuerpos laterales del edificio. El conjunto delimita un patio interior, frecuentemente enlosado, que se utiliza como era, al que se entra por un portalón. La construcción es a base de piedra o cantos rodados unidos con mortero; la madera se emplea para vigas, balcones y escaleras.

En las tierras bajas y llanas del Ampurdán, Gironés y la Selva, de grandes extensiones cultivables y algunos bosques, la explotación es mixta, con el ganado en estabulación permanente o casi permanente. Subsiste la misma disposición descrita, el tejado se hace todavía más abierto, dándole un aspecto achatado a la casa; desaparece el balcón corrido, que se reduce a un único balcón central, y se ensanchan las ventanas.

En la faja litoral, el clima templado y la escasez de lluvias determinan la desaparición del tejado, sustituido por terraza, y del desván o segundo piso. En las mayores y de más abolengo queda un torreón que sirvió de atalaya y defensa contra las incursiones de los piratas berberiscos; en otras, las terrazas se adornan con pérgolas. Predominio absoluto del ladrillo y del encajado exterior.

La casa marinera. La avalancha turística y el ingente volumen de las nuevas edificaciones que para atenderla, ha habido que

construir a lo largo de todo el litoral gerundense, coincidente con la mundialmente famosa Costa Brava, provocó la casi total desaparición de las casas marineras ubicadas en el borde de la playa de las ensenadas, abrigadas de los temporales marinos. Estas casas marineras eran, generalmente, de dos plantas; en la inferior se guardaban los útiles de pesca y en la superior quedaba la vivienda. Hoy en toda la costa, sin solución de continuidades desde Blanes a Port-Bou, se alzan las más diversas construcciones: chalets con jardín, bloques de apartamentos, hoteles, etc., donde tienen cabida los más variados estilos, desde aquellos que maravillan por su esquisitez hasta los que rompen de manera detonante la armonía del paisaje.

Quedan reminiscencias de lo que debió ser la casa urbana antigua, en barrios de poblaciones con solera histórica, como Gerona, Besalú, Castelló de Ampurias, Olot, Torroella de Montgrí, etc. Algunos de los cuales, con sus estrechas y empinadas calles, siguen conservando su aspecto medieval. La casa, sin ser muy amplia, era cónoda; en la planta inferior se disponía el taller del artesano o la tienda comercial, y las dos o tres superiores, dedicadas a la vivienda. La casa señorial, de mayores dimensiones, tenía portal que permitía el acceso de coches hasta un patio interior; a su alrededor, ocupando toda la superficie, cuadras para animales de tiro y silla, cochera, leñeras, bodega y despensa; no faltaba un pozo o cisterna. Del patio arrancaba la escalera principal, de piedra, con pasamanos del mismo material o de hierro forjado, que conducía al piso principal; bellos ventanales góticos o renacentistas daban luz a salones y estancias; en épocas más recientes se sustituyen por balcones esculpidos. Las habitaciones secundarias y para la servidumbre se instalaban en el piso superior. En el siglo XIX, con la desaparición o éxodo de las familias, ha venido la transformación de estas construcciones para convertirlas en pisos, con lo que han perdido buena parte de su carácter.

La edificación urbana actual, a base de cemento o ladrillo, completamente universalizada, carece de todo tipismo y en nada se diferencia de las restantes regiones.

Otro tanto sucede con los edificios industriales; si bien la industria tiene mucha tradición en la provincia, no precisaba de construcciones idóneas, por ser principalmente artesana o afectar a pequeño número de operarios.

Encomendada a profesionales la construcción de las fábricas actuales, se ha buscado su racionalización, creando el edificio funcional, poco influido por las características del territorio, y, por ende, carece de modalidades propias.

TURISMO

Esta provincia es de las más variadas de España en cuanto a su diversidad geográfica y climática; desde los valles de la Cerdaña, Ribas, Camprodón, Bañolas y Olot, cuya contextura los hace comparables a las regiones alpinas, a la maravilla polícroma de la zona costera, pasando por las estaciones termales e hidroterápicas de Caldas de Malavella, Santa Coloma de Farnés y San Hilario Sacalm, hay siempre en el transcurso del año lugares adecuados para la práctica del deporte, recreo o simplemente descanso de la ocupación cotidiana.

A estos incentivos, antes disfrutados únicamente por los naturales y un contingente muy limitado de personas, unidos a la facilidad de comunicaciones y a la elevación del nivel de vida de las naciones europeas, se debe un incremento de visitantes, principalmente extranjeros, en la estación veraniega, que aumenta de año en año.

Paralelamente al incremento del turismo ha ido creciendo la capacidad hotelera para acomodación de las personas que nos visitan. A lo largo de la costa se han construido a ritmo febril gran número de hoteles, alojamientos y torres particulares, amén de obras de reforma de los existentes, que si en un principio se ubicaban en las playas y lugares de fama reconocida, al ir escaseando los terrenos, han motivado la urbanización de otros sectores incluso alejados del mar.

A los turistas cuyo objetivo es pasar sus vacaciones en la costa o montaña deben añadirse los que la conocen de tránsito a otras zonas nacionales y que acceden a ellas por carretera a través de la aduana de La Junquera o mediante ferrocarril por la aduana de Port-Bou.

Los viajeros entrados por la frontera se estiman en más de seis millones, correspondiendo el máximo al mes de agosto, seguido a poca distancia por julio; en orden decreciente, junio y septiembre; se alcanza el mínimo en febrero.

La apertura del aeropuerto Gerona-Costa Brava, ha sido un medio poderoso de atracción. En vuelos «charter» se han transportado casi un millón de pasajeros en el último año.

Se están haciendo esfuerzos considerables para promocionar el turismo en épocas de invierno y durante la baja temporada, mediante una cuidada propaganda y la adecuación de los establecimientos a las temporadas invernales.

Una investigación reciente cifra la capacidad hotelera en 928 hoteles y pensiones, con 33.231 habitaciones y 59.835 plazas. A estos resultados deben añadirse 526 fondas y casas de huéspedes, con 3.682 habitaciones y 5.709 plazas.

Entre los acampamentos de turismo, *camping*, que como es sabido consisten en lugares acotados provistos de agua y servicios donde en sus propias tiendas de campaña o en alojamientos móviles (*roulottes*) se acomodan los usuarios, satisfaciendo un precio por persona y día de permanencia, la misma estadística señala la existencia de 85, con una capacidad de 45.000 acampados.

A estos servicios que podemos considerar públicos hemos de añadir los bloques de apartamentos, *bungalows* y chalets, que se alquilan habitualmente por quincenas. Por lo general sus ocupantes proceden de agencias de turismo que cuidan del transporte y de que a su llegada encuentren el apartamento listo para su uso. La misma información que utilizamos indica la existencia de 10.974 viviendas en apartamentos con capacidad para 43.896 personas, 360 *bungalows* con 1.440 plazas y 4.930 villas o chalets capaces de albergar a otros 19.720. Durante julio y agosto, buen contingente de casas particulares, incluso a varios kilómetros tierra adentro, alquilan habitaciones de su vivienda para satisfacer a la extraordinaria demanda.

El impacto que este turismo ha producido en los habitantes ha sido enorme. Proliferan, además de las empresas más o menos relacionadas con el ramo de la construcción, los bares, restaurantes, espectáculos, clubs nocturnos, comercios de artículos típicos, etc., que tienen abundante trabajo en los meses centrales del verano y dan ocupación a gran número de personas. Es significativo que los ingresos por turismo se cifran en cerca de los 600 millones de dólares anuales.

El turismo invernal, de mucho menor volumen, se concentra en las estaciones de Nuria y La Molina para los amantes de la práctica de los deportes de nieve; de año en año se duplica el número de aficionados y se prevé la apertura de nuevas pistas en el Alto Ter, aprovechando las excelentes condiciones del Pirineo gerundense.

También se acrecientan en los lugares abrigados de la costa, donde acuden aquellos que prefieren el sol y las temperaturas benignas. Va arraigando la costumbre de pasar los fines de se-

mana fuera de las ciudades, por cuya causa buen número de hoteles se mantienen abiertos durante todo el año, si bien la regla general es que permanezcan en servicio desde mayo a octubre.

FILOLOGIA

El lenguaje hablado en la totalidad de la provincia es el catalán, procedente de la corrupción del latín; era idioma de la antigua confederación catalanoaragonesa; por lo tanto, su influjo en la toponimia es evidente. Damos a continuación los equivalentes castellanos a los vocablos más frecuentes que se han respetado en el actual nomenclátor:

Abaix, baix o avall (abajo). Amunt, munt o dalt (arriba). Arc (arco). Arenys (arenales). Arols (almácigas). Ars (arce). Bac (sombrió). Baga (umbría). Blanc (blanco). Boscos (bosques). Bosc (bosque). Bruc (brezo). Bruguera (brezal). Can (casa). Cap (cabeza, extre-

mo). Carrer (calle). Castell (castillo). Cinc (cinco). Claus (clavos). Clot (hoyo). Colomer (palomar). Corb o corp (cuervo). Creu (cruz). Cuc (gusano). Dels (de los). D'en (del señor). Estany (estanque). Farga (herrería). Farina (harina). Ferreries (herrerías). Fonts (fuentes). Formiga (hormiga). Forn (horno). Garriga (carrascal). Horta (huerta). Herms (yermo). Hostal (mesón). Hostalets (pequeño mesón). Llanses (lanzas). Llop (lobo). Magre (flaco). Molí (molino). Monjo (monje). Mont (monte). Nou (nuevo). Pagés (payés, labrador). Palau (palacio). Pedreres (canteras). Picant (lo que escuece, picante; se aplica a las aguas aciduladas). Pins (pinos). Pla (llano). Plana (llanura). Planasa (muy llana). Pont (puente). Princep (príncipe). Pudosa (hediente). Pulg (pico, picacho). Pujals (montadero). Rajoleria (ladrillería). Recó (rincón). Rec (reguero, canal). Rieral (arroyo). Riu (río). Roig (rojo). Sauleda (saucedal). Soc (leño). Solei (solana). Sorreras (arenales). Sot (hondonada). Sureda (alcorno-cal). Vall (valle). Veïnat (grupo de casas de labor u otras viviendas rurales unidas o relativamente próximas entre sí). Vella (vieja, antigua). Vent (viento).

OBSERVACIONES

Además de la división del territorio en provincias y municipios, que son las divisiones administrativas oficiales del país (salvo algunas entidades locales menores de carácter oficial), se viene utilizando tradicionalmente en España una subdivisión de los municipios, que se ha llamado ENTIDAD (singular o colectiva) de POBLACION.

Se considera como entidad singular de población a cualquier parte habitada del término municipal, claramente diferenciada dentro del mismo, que se designa por un nombre reconocido. Su existencia responde a la forma natural de encontrarse asentados los habitantes sobre el territorio municipal. Un municipio puede constar de una o varias entidades singulares de población.

Como unidad intermedia entre la entidad singular de población y el municipio, existen en algunas regiones agrupaciones de entidades singulares, que forman una entidad colectiva de población con propia personalidad, que es preciso respetar. Reciben, según las regiones, diversos nombres, como Parroquia, Diputaciones, Hermandades, Anteiglesias, Concejos, Cuadrillas y otros.

Se considera como núcleo de población aquella parte de la entidad constituida al menos por diez edificaciones contiguas o lo suficientemente próximas, que estén formando calles, plazas u otras vías urbanas. Forman también parte del núcleo las edificaciones aisladas que disten menos de 500 metros de sus líneas exteriores, o más de esta distancia si están enlazadas por algún sistema urbano de servicios. El resto de los edificios de la entidad no incluidos en el concepto de núcleo forman el diseminado. En el caso de que no exista un núcleo de población, la entidad podrá configurarse solamente con edificación diseminada.

La categoría o denominación de la entidad de población es la calificación otorgada o tradicionalmente reconocida a las entidades de población, como ciudad, villa, lugar o aldea, y a falta de ella, la que responde a su origen y características, como caserío, poblado, barrio, monasterio, colonia, centro turístico, zona turística, urbanización residencial permanente o estacional y otras.

Delante del nombre de cada entidad de población, aparecen siete dígitos que corresponden, los tres primeros al número de orden del municipio dentro de la provincia, los dos siguientes a la entidad colectiva dentro del municipio y finalmente los dos últimos se refieren a la entidad singular dentro de la colectiva, si existe, o dentro del municipio en caso contrario.

El índice alfabético de entidades refiere cada una a la identificación antedicha dentro de la provincia.

La distancia en kilómetros de las entidades singulares está referida a la capital municipal, la de ésta a la capital de la provincia y la de ésta a Madrid.

En aquellos casos, los más frecuentes, en que la capitalidad del municipio recae en la entidad singular del mismo nombre, se ha omitido la denominación «capital», en caso contrario se escribe a continuación.

En cada provincia se inserta un mapa a escala 1:1.000.000 en el que aparecen delimitados los municipios y numerados convencionalmente en sentido horizontal, para facilitar su localización. En el cuadro anexo aparece la correspondencia entre el número del municipio, por orden alfabético, y el número con que figura en el mapa.

Provincia de Gerona

COMPRENDE ESTA PROVINCIA LOS SIGUIENTES MUNICIPIOS, POR PARTIDOS JUDICIALES

Partido de La Bisbal

013 Bagur.	126 Parlabá.
022 Bisbal (La).	130 Pera (La).
034 Calonge.	131 Peratallada.
045 Castell de Ampurdá.	144 Regencós.
048 Castillo de Aro.	153 Rupíá.
057 Corsá.	160 San Feliu de Guisols.
059 Cruilles.	179 San Sadurní.
068 Folxá.	181 Santa Cristina de Aro.
070 Fontanillas.	191 Serra de Daró.
072 Fonteta.	195 Tallada (La).
081 Gualta.	197 Torrent.
108 Monélls.	199 Torroella de Montgrí.
110 Montrás.	203 Ultramort.
117 Palafrugell.	204 Ullá.
118 Palamós.	205 Ullestret.
121 Palau-Sator.	209 Vall-Llobrega.
124 Pals.	235 Vulpellach.

Partido de Figueras

001 Agullana.	086 Junquera (La).
003 Albañá.	088 Lladó.
005 Alfar.	092 Llansá.
012 Aviñonet de Puig Ventós.	093 Llers.
014 Bajol (La).	100 Masarach.
026 Borrassá.	102 Massanet de Cebrenys.
029 Buadella.	106 Mollet de Perelada.
030 Cabanas.	111 Navata.
031 Cabanellas.	115 Ordis.
032 Cadaqués.	119 Palau de Santa Eulalia.
041 Cantallops.	120 Palau-Sabardera.
042 Capmany.	128 Pau.
047 Castelló de Ampurias.	129 Pedret y Marsá.
051 Cistella.	132 Perelada.
052 Ciurana.	135 Pont de Molins.
054 Colera.	136 Pontós.
058 Crespiá.	138 Port-Bou.
060 Darnius.	140 Puerto de la Selva.
064 Espolla.	143 Rabós.
066 Figueras.	151 Riumors.
074 Fortiá.	152 Rosas.
075 Garrigas.	158 San Clemente Sasebas.
077 Garriguella.	171 San Lorenzo de la Muga.
	175 San Miguel de Fluviá.
	178 San Pedro Pescador.

182 Sta. Leocadia de Alga-	225 Vilamacolum.
ma.	226 Vilamalla.
188 Selva de Mar.	227 Vilamaniscle.
196 Terradas.	228 Vilanant.
198 Torroella de Fluviá.	229 Vilanova de la Muga.
214 Vilabertrán.	230 Vilasaca.
221 Vilafant.	231 Vilatenim.
223 Vilajuiga.	234 Viure.

Partido de Gerona

002 Aiguaviva.	090 Llambillas.
004 Albóns.	097 Madremaña.
007 Amer.	104 Mediñá.
011 Armentera.	123 Palol de Rebardit.
015 Bañolas.	137 Porqueras.
016 Bácsara.	142 Quart.
018 Belcaire.	155 Salt.
020 Bescanó.	156 San Andrés del Terri.
025 Bordils.	163 San Gregorio.
035 Camós.	166 San Jordi Desvalls.
038 Campllonch.	168 San Juan de Mollet.
040 Canet de Adri.	169 San Julián de Ramis.
044 Cassá de la Selva.	172 San Martín de Llénana.
049 Celrá.	173 San Martivell.
050 Cerviá de Ter.	176 San Mori.
055 Colomés.	186 Sarriá de Ter.
056 Cornellá de Terri.	187 Saus.
062 Escala (La).	190 Serriñá.
065 Esponellá.	210 Ventalló.
067 Flassá.	211 Verges.
071 Fontcuberta.	215 Vilablareix.
073 Fornells de la Selva.	216 Viladeséns.
076 Garrigolas.	217 Vilademat.
079 GERONA.	218 Vilademuls.
085 Jafre.	222 Vilahur.
087 Juyá.	232 Viloprú.
089 Llagostera.	

Partido de Olot

010 Argelaguer.	046 Castellfullit de la Roca.
017 Batet.	098 Maiá del Montcal.
019 Besalú.	105 Mieras.
021 Beuda.	109 Montagut.

113 Oix.
114 Olot.
133 Planas (Las).
139 Presas (Las).
149 Riudaura.
154 Salas de Llierca.
161 San Felíu de Pallarols.
162 San Ferreol.
165 San Jaime de Llierca.

174 San Miguel de Campma-
Jor.
183 Sant Aniol de Finestras
184 Santa Pau.
185 Sant Joan les Fonts.
200 Tortellá.
207 Vall de Bas.
208 Vall de Vianya.

147 Ripoll.
167 San Juan de las Aba-
desas.
170 San Julián de Vallfoga-
na.
177 San Pablo de Seguríes.

192 Setcasas.
201 Tosas.
206 Urús.
212 Vidrá.
219 Viladonja.
224 Vilallonga de Ter.

Partido de Puigcerdá

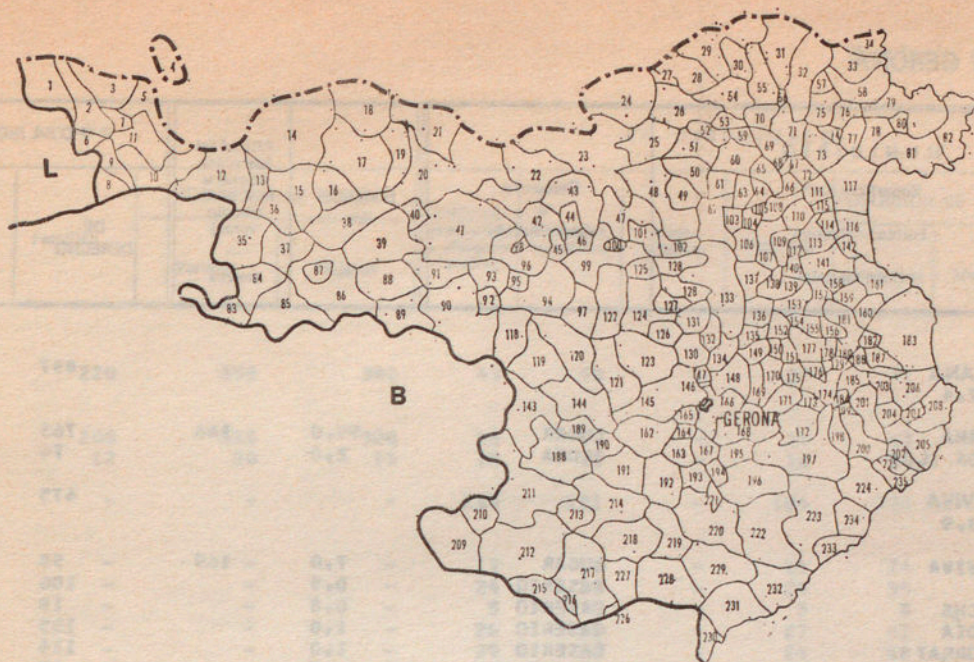
006 Alp.
024 Bolvir.
036 Campdevánol.
037 Campellas.
039 Camprodón.
043 Carálps.
061 Das.
069 Fontanals de Cerdanya.
078 Ger.
080 Gombreny.
082 Guílls de Cerdanya.
084 Isóbol.

091 Llanás.
094 Llívia.
096 Llosas (Las).
099 Maranges.
107 Molló.
112 Ogassa.
122 Palmerola.
125 Pardinás.
127 Parroquia de Ripoll.
134 Planolas.
141 Puigcerdá.
145 Ribas de Fresser.

008 Anglés.
009 Arbucias.
023 Blanes.
027 Breda.
028 Bruñola.
033 Caldas de Malavella.
053 Cladells.
063 Espinelves.
083 Hostalrich.
095 Lloret de Mar.
101 Massanas.
103 Massanet de la Selva.
116 Osor.
146 Riells.

148 Riudarenas.
150 Riudellots de la Selva.
157 San Andrés Salou.
159 San Felíu de Buxalleu.
164 San Hilario Sacalm.
180 Santa Coloma de Far-
nés.
189 Sellera de Ter (La).
193 Sils.
194 Susqueda.
202 Tossa.
213 Vidreras.
220 Viladrau.
233 Viloví de Oñar.

Partido de Santa Coloma de Farnés



MUNICIPIOS

Número de orden

Alfabético	En el mapa	Alfabético	En el mapa	Alfabético	En el mapa	Alfabético	En el mapa	Alfabético	En el mapa
001	28	048	234	095	231	142	168	189	189
002	163	049	148	096	85	143	32	190	125
003	23	050	135	097	171	144	207	191	180
004	159	051	50	098	101	145	15	192	18
005	66	052	110	099	1	146	215	193	219
006	10	053	213	100	70	147	87	194	143
007	144	054	33	101	227	148	218	195	181
008	190	055	154	102	24	149	91	196	51
009	212	056	131	103	228	150	193	197	204
010	46	057	174	104	134	151	115	198	113
011	142	058	102	105	97	152	81	199	183
012	63	059	198	106	56	153	176	200	44
013	208	060	26	107	21	154	43	201	12
014	27	061	9	108	173	155	165	202	232
015	127	062	161	109	42	156	132	203	178
016	137	063	210	110	202	157	221	204	182
017	95	064	31	111	62	158	55	205	185
018	160	065	129	112	38	159	217	206	8
019	100	066	65	113	22	160	233	207	90
020	162	067	151	114	93	161	118	208	41
021	47	068	177	115	103	162	99	209	225
022	197	069	11	116	188	163	145	210	141
023	230	070	186	117	205	164	211	211	156
024	7	071	128	118	235	165	45	212	89
025	149	072	200	119	109	166	152	213	229
026	104	073	167	120	78	167	39	214	68
027	216	074	111	121	203	168	150	215	164
028	191	075	107	122	83	169	147	216	136
029	52	076	157	123	130	170	88	217	158
030	69	077	75	124	206	171	25	218	133
031	48	078	2	125	16	172	121	219	84
032	82	079	166	126	179	173	175	220	209
033	220	080	35	127	86	174	122	221	64
034	224	081	187	128	77	175	112	222	138
035	126	082	3	129	74	176	140	223	76
036	37	083	226	130	170	177	40	224	17
037	36	084	6	131	201	178	116	225	114
038	194	085	155	132	71	179	172	226	108
039	20	086	29	133	119	180	214	227	57
040	123	087	169	134	13	181	223	228	61
041	30	088	49	135	59	182	105	229	73
042	54	089	222	136	106	183	120	230	72
043	14	090	195	137	124	184	94	231	67
044	196	091	19	138	34	185	96	232	153
045	184	092	58	139	92	186	146	233	192
046	98	093	60	140	79	187	139	234	53
047	117	094	4	141	5	188	80	235	199

Provincia de GERONA

000----	MUNICIPIO	Categoría o denominación	Distancia Km	Altitud (si hay placa oficial u otra infor- mación veraz) — metros	POBLACION		Edificios destinados a vivienda familiar	EN NUCLEOS DE POBLACION					EN DISEMINADO					000----	
					DE DERECHO	DE HECHO		Viviendas familiares	Aloja- mientos	Familias	POBLACION DE HECHO		Edificios destinados a vivienda familiar	Viviendas familiares	Aloja- mientos	Familias	POBLACION DE HECHO		
											Varones	Mujeres					Varones		Mujeres
---00--	Superficie Km² — Entidad colectiva — Entidad singular																		---00--
-----00																			-----00
0010000	AGULLANA 27,4				837	824	270	301	-	220	358	341	43	50	-	27	71	54	0010000
0010001	AGULLANA	LUGAR	59,0	166	763	750	258	288	-	208	338	328	33	39	-	17	47	37	0010001
0010002	ESTRADA (LA)	ALDEA	2,0		74	74	12	13	-	12	20	13	10	11	-	10	24	17	0010002
0020000	AIGUAVIVA 13,9				475	472	-	-	-	-	-	-	113	121	-	104	224	248	0020000
0020001	AIGUAVIVA	LUGAR	7,0	169	55	55	-	-	-	-	-	-	17	17	-	15	24	31	0020001
0020002	GÜELL	CASERIO	0,5		106	105	-	-	-	-	-	-	24	28	-	24	55	50	0020002
0020003	MARROCHS	CASERIO	0,8		18	18	-	-	-	-	-	-	5	5	-	5	8	10	0020003
0020004	MEDIODIA	CASERIO	1,0		135	135	-	-	-	-	-	-	26	29	-	27	67	68	0020004
0020005	PUIGTORRAT	CASERIO	1,0		114	113	-	-	-	-	-	-	29	30	-	24	48	65	0020005
0020006	RAJOLERIA	CASERIO	2,5		47	46	-	-	-	-	-	-	12	12	-	9	22	24	0020006
0030000	ALBARÁ 93,3				189	187	33	44	-	27	40	50	35	40	-	27	55	42	0030000
0030001	ALBARÁ	LUGAR	61,5	239	91	90	33	44	-	27	40	50	-	-	-	-	-	-	0030001
0030002	CARBONILLS	CASERIO	7,0		13	13	-	-	-	-	-	-	5	5	-	4	8	5	0030002
0030003	MOLINO DE ABAJO	CASERIO	1,1		17	17	-	-	-	-	-	-	5	6	-	5	8	9	0030003
0030004	MOLINO DE ARRIBA	CASERIO	6,0		37	36	-	-	-	-	-	-	8	10	-	7	21	15	0030004
0030100	BASSAGODA				31	31	-	-	-	-	-	-	17	19	-	11	18	13	0030100
0030101	BASSAGODA	LUGAR	7,0	840	5	5	-	-	-	-	-	-	4	6	-	2	2	3	0030101
0030102	CURSUVELL	CASERIO	4,8		1	1	-	-	-	-	-	-	1	1	-	1	1	-	0030102
0030103	LLORONA	CASERIO	4,0		13	13	-	-	-	-	-	-	8	8	-	5	8	5	0030103
0030104	PINCARÓ	CASERIO	3,5		4	4	-	-	-	-	-	-	2	2	-	1	2	2	0030104
0030105	RIVELLES	CASERIO	17,0		4	4	-	-	-	-	-	-	1	1	-	1	3	1	0030105
0030106	SOUS	CASERIO	7,0		4	4	-	-	-	-	-	-	1	1	-	1	2	2	0030106
0040000	ALBONS 11,2				576	573	155	155	-	155	291	282	-	-	-	-	-	-	0040000
0040001	ALBONS	LUGAR	33,0	25	576	573	155	155	-	155	291	282	-	-	-	-	-	-	0040001
0050000	ALFAR 9,1				547	547	99	127	-	105	215	184	36	39	-	37	82	66	0050000
0050001	ALFAR	LUGAR	41,0	44	341	341	79	106	-	99	186	155	-	-	-	-	-	-	0050001
0050002	OLIVA (LA)	CASERIO	2,5		206	206	20	21	-	16	29	29	36	39	-	37	82	66	0050002
0060000	ALP 44,3				923	906	195	354	-	165	249	293	85	196	-	51	268	96	0060000
0060001	ALP	LUGAR	147,5	1.158	579	553	195	354	-	169	249	293	9	21	-	2	5	6	0060001
0060002	MASELLA	CASERIO	7,0		-	-	-	-	-	-	-	-	1	6	-	-	-	-	0060002
0060003	MOLINA (LA)	CASERIO	7,0		344	353	-	-	-	-	-	-	75	169	-	49	263	90	0060003
0070000	AMER 49,9				3.670	3.631	564	831	-	720	1.307	1.384	222	250	-	214	446	494	0070000
0070001	AMER	VILLA	24,0	186	2.281	2.249	512	688	-	590	1.088	1.161	-	-	-	-	-	-	0070001
0070002	BONMATÍ	LUGAR	8,0		465	461	24	114	-	100	154	175	29	44	-	43	60	72	0070002
0070003	COSTA DE SANTA BRÍGIDA	CASERIO	2,0		180	180	-	-	-	-	-	-	35	35	-	35	89	91	0070003
0070004	LLORET SALVATGE	CASERIO	7,0		53	52	-	-	-	-	-	-	7	10	-	9	21	31	0070004
0070005	PALOU	CASERIO	2,0		138	137	-	-	-	-	-	-	44	49	-	30	72	65	0070005
0070006	SAN CLEMENTE DE AMER	LUGAR	3,0		157	157	-	-	-	-	-	-	41	42	-	37	72	85	0070006
0070007	SAN GENIS	CASERIO	6,0		36	36	-	-	-	-	-	-	11	12	-	8	15	21	0070007
0070008	SAN JULIÁN DEL LLOR	LUGAR	6,0		223	222	28	29	-	30	65	48	22	23	-	23	49	60	0070008
0070009	VEHINAT DE LA JUNQUERA	CASERIO	3,0		58	58	-	-	-	-	-	-	15	16	-	12	30	28	0070009
0070010	VEHINAT DEL COLOMER	CASERIO	4,0		31	31	-	-	-	-	-	-	9	9	-	9	15	16	0070010
0070011	VEHINAT DEL MONT	CASERIO	3,0		48	48	-	-	-	-	-	-	9	10	-	8	23	25	0070011
0080000	ANGLÉS 16,1				4.785	4.788	804	1.250	-	1.134	2.149	2.251	85	102	-	98	207	181	0080000
0080001	ANGLÉS	VILLA	17,0	181	4.417	4.420	804	1.250	-	1.134	2.149	2.251	5	5	-	5	14	6	0080001

Provincia de GERONA

000----	MUNICIPIO	Superficie Km²	Categoría o denominación	Distancia Km	Altitud (si hay placa oficial u otra infor- mación veraz)	POBLACION		Edificios destinados a vivienda familiar
						DE DERECHO	DE HECHO	
---00--	Entidad colectiva							
-----00	Entidad singular				metros			
0080002	CUCH		BARRIO	0,5		63	63	-
0080003	FARGA (LA)		BARRIO	0,6		36	36	-
0080004	MINAS DEL SANTO PADRE		BARRIO	0,3		14	14	-
0080005	PLADEMONT		BARRIO	1,0		115	115	-
0080006	PLADEVALL		CASERIO	0,7		106	106	-
0080007	SAN AMANS		CASERIO	3,0		34	34	-
0080008	SANTA BARBARA		SANTUARIO	6,0		-	-	-
0090000	ARBUCIAS 86,9					4.105	4.084	675
0090001	ARBUCIAS		VILLA	53,5	291	3.261	3.252	675
0090002	JOANET		LUGAR	5,5		150	146	-
0090003	VEHINAT DE CERDANS		CASERIO	9,3		68	68	-
0090004	VEHINAT DE LA JANETA		CASERIO	5,0		147	146	-
0090005	VEHINAT DE LLIORS		CASERIO	8,0		72	72	-
0090006	VEHINAT DEL RIERAL		CASERIO	2,0		242	237	-
0090007	VEHINAT DEL VIDAL		CASERIO	5,0		165	163	-
0100000	ARGELAGUER 12,7					466	464	112
0100001	ARGELAGUER		LUGAR	36,0	183	283	282	112
0100002	GUILAR		CASERIO	3,0		18	18	-
0100003	HOSTAL NOU DE LLIERCA		CASERIO	2,8		57	56	-
0100004	SAN SEBASTIAN		CASERIO	0,3		33	33	-
0100005	SANTA MAGDALENA		CASERIO	3,8		33	33	-
0100006	TAPIOLAS		CASERIO	2,8		42	42	-
0110000	ARMENTERA 5,7					807	834	279
0110001	ARMENTERA		VILLA	39,0	7	807	834	279
0120000	AVIÑONET DE PUIG VENTÓS 12,4					373	369	113
0120001	AVIÑONET DE PUIG VENTÓS		LUGAR	43,0	70	307	304	113
0120002	TRES CASAS		CASERIO	2,0		32	32	-
0120003	VEHINAT DE SANTA EUGENIA		CASERIO	1,5		34	33	-
0130000	BAGUR 20,6					2.225	2.234	1.017
0130001	BAGUR		VILLA	44,5	200	1.515	1.507	505
0130002	ESCLANÁ		LUGAR	5,2		489	486	131
0130003	PLAYA DE AIGUABLAYA		POBLADO	4,7		52	72	16
0130004	PLAYA DE AIGUAFREDA		POBLADO	2,7		3	3	6
0130005	PLAYA DE FORNELS		POBLADO	2,7		94	94	121
0130006	PLAYA DE SA RIERA		POBLADO	2,2		51	51	140
0130007	PLAYA DE SA TUNA		POBLADO	2,4		9	9	62
0130008	PLAYA DEL RECÓ		POBLADO	2,7		12	12	36
0140000	BAJOL (LA) 4,7					83	82	55
0140001	BAJOL (LA)		LUGAR	66,0	546	83	82	55
0150000	BAÑOLAS 10,9					10.042	10.023	2.199
0150001	BAÑOLAS		CIUDAD	17,5	172	9.825	9.807	2.199
0150002	CAN PUIG		CASERIO	1,0		15	15	-
0150003	LIÓ		CASERIO	1,0		40	41	-
0150004	MAS USALL		CASERIO	1,8		63	62	-
0150005	PUIGPALTER		ALDEA	2,0		99	98	-
0160000	BÁSCARA 17,3					815	811	166

Provincia de GERONA

EN NUCLEOS DE POBLACION					EN DISEMINADO						000----	
Viviendas familiares	Alojamientos	Familias	POBLACION DE HECHO		Edificios destinados a vivienda familiar	Viviendas familiares	Alojamientos	Familias	POBLACION DE HECHO		- 00 -	
			Varones	Mujeres					Varones	Mujeres		----
-	-	-	-	-	7	18	-	15	31	32	0080002	
-	-	-	-	-	10	10	-	10	17	19	0080003	
-	-	-	-	-	6	6	-	6	7	7	0080004	
-	-	-	-	-	23	28	-	28	65	50	0080005	
-	-	-	-	-	27	28	-	27	55	51	0080006	
-	-	-	-	-	7	7	-	7	18	16	0080007	
-	-	-	-	-	-	-	-	-	-	-	0080008	
675	1.117	-	888	1.624	1.628	212	218	-	184	448	384	0090000
675	1.117	-	888	1.624	1.628	-	-	-	-	-	-	0090001
-	-	-	-	-	37	38	-	31	78	68	0090002	
-	-	-	-	-	17	17	-	14	35	33	0090003	
-	-	-	-	-	30	33	-	32	78	68	0090004	
-	-	-	-	-	22	22	-	15	42	30	0090005	
-	-	-	-	-	65	67	-	57	129	108	0090006	
-	-	-	-	-	41	41	-	35	86	77	0090007	
112	117	-	95	139	143	45	46	-	42	96	86	0100000
112	117	-	95	139	143	-	-	-	-	-	-	0100001
-	-	-	-	-	6	6	-	4	9	9	0100002	
-	-	-	-	-	14	15	-	14	29	27	0100003	
-	-	-	-	-	7	7	-	7	15	18	0100004	
-	-	-	-	-	7	7	-	8	17	16	0100005	
-	-	-	-	-	11	11	-	9	26	16	0100006	
279	297	-	230	397	417	7	7	-	7	10	10	0110000
279	297	-	230	397	417	7	7	-	7	10	10	0110001
113	122	-	92	149	155	20	22	-	15	35	30	0120000
113	122	-	92	149	155	-	-	-	-	-	-	0120001
-	-	-	-	-	9	11	-	8	19	13	0120002	
-	-	-	-	-	11	11	-	7	16	17	0120003	
1.017	1.350	-	561	1.127	1.092	9	9	-	5	7	8	0130000
505	661	-	399	746	755	2	2	-	2	3	3	0130001
131	146	-	112	257	229	-	-	-	-	-	-	0130002
16	22	-	5	44	28	-	-	-	-	-	-	0130003
6	6	-	1	2	1	-	-	-	-	-	-	0130004
121	184	-	25	44	41	7	7	-	3	4	5	0130005
140	197	-	13	24	27	-	-	-	-	-	-	0130006
62	91	-	2	5	4	-	-	-	-	-	-	0130007
36	43	-	4	5	7	-	-	-	-	-	-	0130008
55	61	-	27	37	35	5	6	-	3	6	4	0140000
55	61	-	27	37	35	5	6	-	3	6	4	0140001
2.199	2.797	-	2.496	4.775	5.032	46	46	-	46	113	103	0150000
2.199	2.797	-	2.496	4.775	5.032	-	-	-	-	-	-	0150001
-	-	-	-	-	4	4	-	4	8	7	0150002	
-	-	-	-	-	8	8	-	9	21	20	0150003	
-	-	-	-	-	15	15	-	14	29	33	0150004	
-	-	-	-	-	19	19	-	19	55	43	0150005	
166	208	-	176	338	309	47	52	-	39	85	79	0160000

Provincia de GERONA

000----	MUNICIPIO	Categoría o denominación	Distancia Km	Altitud (si hay placa oficial u otra información veraz) metros	POBLACION		Edificios destinados a vivienda familiar
					DE DERECHO	DE HECHO	
----	Superficie Km²						
---00--	Entidad colectiva						
-----00	Entidad singular						
0080002	CUCH	BARRIO	0,5		63	63	-
0080003	FARGA (LA)	BARRIO	0,6		36	36	-
0080004	MINAS DEL SANTO PADRE	BARRIO	0,3		14	14	-
0080005	PLADEMONT	BARRIO	1,0		115	115	-
0080006	PLADEVALL	CASERIO	0,7		106	106	-
0080007	SAN AMANS	CASERIO	3,0		34	34	-
0080008	SANTA BARBARA	SANTUARIO	6,0		-	-	-
0090000	ARBUCIAS 86,9				4.105	4.084	675
0090001	ARBUCIAS	VILLA	53,5	291	3.261	3.252	675
0090002	JOANET	LUGAR	5,5		150	146	-
0090003	VEHINAT DE CORDANS	CASERIO	9,3		68	68	-
0090004	VEHINAT DE LA JANETA	CASERIO	5,0		147	146	-
0090005	VEHINAT DE LLORS	CASERIO	8,0		72	72	-
0090006	VEHINAT DEL RIERAL	CASERIO	2,0		242	237	-
0090007	VEHINAT DEL VIDAL	CASERIO	5,0		165	163	-
0100000	ARGELAGUER 12,7				466	464	112
0100001	ARGELAGUER	LUGAR	36,0	183	283	282	112
0100002	GUILAR	CASERIO	3,0		18	18	-
0100003	HOSTAL NOU DE LLIERCA	CASERIO	2,8		57	56	-
0100004	SAN SEBASTIAN	CASERIO	0,3		33	33	-
0100005	SANTA MAGDALENA	CASERIO	3,8		33	33	-
0100006	TAPIOLAS	CASERIO	2,8		42	42	-
0110000	ARMENTERA 5,7				807	834	279
0110001	ARMENTERA	VILLA	39,0	7	807	834	279
0120000	AVIÑONET DE PUIG VENTÓS 12,4				373	369	113
0120001	AVIÑONET DE PUIG VENTÓS	LUGAR	43,0	70	307	304	113
0120002	TRES CASAS	CASERIO	2,0		32	32	-
0120003	VEHINAT DE SANTA EUGENIA	CASERIO	1,5		34	33	-
0130000	BAGUR 20,6				2.225	2.234	1.017
0130001	BAGUR	VILLA	44,5	200	1.515	1.507	505
0130002	ESCLARÁ	LUGAR	5,2		489	486	131
0130003	PLAYA DE AIGUABLAYA	POBLADO	4,7		52	72	16
0130004	PLAYA DE AIGUAFREDA	POBLADO	2,7		3	3	6
0130005	PLAYA DE FORNELS	POBLADO	2,7		94	94	121
0130006	PLAYA DE SA RIERA	POBLADO	2,2		51	51	140
0130007	PLAYA DE SA TUNA	POBLADO	2,4		9	9	62
0130008	PLAYA DEL RECO	POBLADO	2,7		12	12	36
0140000	BAJOL (LA) 4,7				83	82	55
0140001	BAJOL (LA)	LUGAR	66,0	546	83	82	55
0150000	BAÑOLAS 10,9				10.042	10.023	2.199
0150001	BAÑOLAS	CIUDAD	17,5	172	9.825	9.807	2.199
0150002	CAN PUIG	CASERIO	1,0		15	15	-
0150003	LIÓ	CASERIO	1,0		40	41	-
0150004	MAS USALL	CASERIO	1,8		63	62	-
0150005	PUIGPALTER	ALDEA	2,0		99	98	-
0160000	BÁSCARA 17,3				815	811	166

Provincia de GERONA

EN NUCLEOS DE POBLACION					EN DISEMINADO							000----
Viviendas familiares	Alojamientos	Familias	POBLACION DE HECHO		Edificios destinados a vivienda familiar	Viviendas familiares	Alojamientos	Familias	POBLACION DE HECHO			
			Varones	Mujeres					Varones	Mujeres		
-	-	-	-	-	-	7	18	-	15	31	32	0080002
-	-	-	-	-	-	10	10	-	10	17	19	0080003
-	-	-	-	-	-	6	6	-	6	7	7	0080004
-	-	-	-	-	-	23	28	-	28	65	50	0080005
-	-	-	-	-	-	27	28	-	27	55	51	0080006
-	-	-	-	-	-	7	7	-	7	18	16	0080007
-	-	-	-	-	-	-	-	-	-	-	-	0080008
1.117	-	888	1.624	1.628	212	218	-	184	448	384	0090000	
1.117	-	888	1.624	1.628	-	-	-	-	-	-	-	0090001
-	-	-	-	-	37	38	-	31	78	68	0090002	
-	-	-	-	-	17	17	-	14	35	33	0090003	
-	-	-	-	-	30	33	-	32	78	68	0090004	
-	-	-	-	-	22	22	-	15	42	30	0090005	
-	-	-	-	-	65	67	-	57	129	108	0090006	
-	-	-	-	-	41	41	-	35	86	77	0090007	
117	-	95	139	143	45	46	-	42	96	86	0100000	
117	-	95	139	143	-	-	-	-	-	-	-	0100001
-	-	-	-	-	6	6	-	4	9	9	0100002	
-	-	-	-	-	14	15	-	14	29	27	0100003	
-	-	-	-	-	7	7	-	7	15	18	0100004	
-	-	-	-	-	7	7	-	8	17	16	0100005	
-	-	-	-	-	11	11	-	9	26	16	0100006	
297	-	230	397	417	7	7	-	7	10	10	0110000	
297	-	230	397	417	7	7	-	7	10	10	0110001	
122	-	92	149	155	20	22	-	15	35	30	0120000	
122	-	92	149	155	-	-	-	-	-	-	-	0120001
-	-	-	-	-	9	11	-	8	19	13	0120002	
-	-	-	-	-	11	11	-	7	16	17	0120003	
1.350	-	561	1.127	1.092	9	9	-	5	7	8	0130000	
661	-	399	746	755	2	2	-	2	3	3	0130001	
146	-	112	257	229	-	-	-	-	-	-	0130002	
22	-	5	44	28	-	-	-	-	-	-	0130003	
6	-	1	2	1	-	-	-	-	-	-	0130004	
184	-	25	44	41	7	7	-	3	4	5	0130005	
197	-	13	24	27	-	-	-	-	-	-	0130006	
91	-	2	5	4	-	-	-	-	-	-	0130007	
43	-	4	5	7	-	-	-	-	-	-	0130008	
61	-	27	37	35	5	6	-	3	6	4	0140000	
61	-	27	37	35	5	6	-	3	6	4	0140001	
2.797	-	2.496	4.775	5.032	46	46	-	46	113	103	0150000	
2.797	-	2.496	4.775	5.032	-	-	-	-	-	-	-	0150001
-	-	-	-	-	4	4	-	4	8	7	0150002	
-	-	-	-	-	8	8	-	9	21	20	0150003	
-	-	-	-	-	15	15	-	14	29	33	0150004	
-	-	-	-	-	19	19	-	19	55	43	0150005	
208	-	176	338	309	47	52	-	39	85	79	0160000	

Provincia de GERONA

Provincia de GERONA

000----	MUNICIPIO				POBLACION			EN NUCLEOS DE POBLACION					EN DISEMINADO					000----	
---00--	Superficie Km²	Categoría o denominación	Distancia Km	Altitud (si hay placa oficial u otra información veraz)	DE DERECHO	DE HECHO	Edificios destinados a vivienda familiar	Viviendas familiares	Alojamientos	Familias	POBLACION DE HECHO		Edificios destinados a vivienda familiar	Viviendas familiares	Alojamientos	Familias	POBLACION DE HECHO		---00--
-----00	Entidad colectiva			metros							Varones	Mujeres					Varones	Mujeres	-----00
	Entidad singular																		
0160001	BÁSCARA	VILLA	23,0	66	510	511	120	160	-	137	256	245	6	6	-	2	6	4	0160001
0160002	CALABUIG	LUGAR	2,0		125	123	20	21	-	15	33	23	18	23	-	15	37	30	0160002
0160003	ORRIOLS	LUGAR	4,0		180	177	26	27	-	24	49	41	23	23	-	22	42	45	0160003
0170000	BATET 8,7				393	382	-	-	-	-	-	-	103	108	-	91	191	191	0170000
0170001	BATET	LUGAR	59,0	658	-	-	-	-	-	-	-	-	-	-	-	-	-	-	0170001
0170002	VEHINAT DE BÀIX	CASERIO	2,3		243	238	-	-	-	-	-	-	61	65	-	58	118	120	0170002
0170003	VEHINAT DE DALT	CASERIO	2,1		150	144	-	-	-	-	-	-	42	43	-	33	73	71	0170003
0180000	BELLCAIRE 13,2				610	603	125	149	-	127	241	219	37	41	-	35	69	74	0180000
0180001	BELLCAIRE	LUGAR	33,0	35	610	603	125	149	-	127	241	219	37	41	-	35	69	74	0180001
0190000	BESALÚ 4,8				1.798	1.806	502	625	-	437	765	785	69	73	-	65	122	134	0190000
0190001	BESALÚ	VILLA	31,0	151	1.542	1.550	502	625	-	437	765	785	-	-	-	-	-	-	0190001
0190002	CORRAL (EL)	CASERIO	1,0		190	190	-	-	-	-	-	-	52	55	-	47	88	102	0190002
0190003	PUENTE (EL)	CASERIO	0,2		21	21	-	-	-	-	-	-	5	6	-	6	12	9	0190003
0190004	RACOLTA (LA)	CASERIO	1,0		45	45	-	-	-	-	-	-	12	12	-	12	22	23	0190004
0200000	BESCANÓ 36,7				2.610	2.580	366	410	-	380	669	736	272	286	-	278	590	585	0200000
0200001	BESCANÓ	LUGAR	7,0	102	1.610	1.588	366	410	-	380	669	736	40	42	-	43	92	91	0200001
0200002	ESTAROL	LUGAR	5,0		319	317	-	-	-	-	-	-	78	78	-	71	162	155	0200002
0200003	MONTFULLÀ	LUGAR	1,0		144	144	-	-	-	-	-	-	34	37	-	38	76	68	0200003
0200004	RIBAS	CASERIO	1,3		61	61	-	-	-	-	-	-	15	16	-	16	30	31	0200004
0200005	VILANNA	LUGAR	5,0		476	470	-	-	-	-	-	-	105	113	-	110	230	240	0200005
0210000	BEUDA 35,7				193	191	37	37	-	26	47	35	45	46	-	33	64	45	0210000
0210001	BEUDA	LUGAR	35,5	338	82	82	37	37	-	26	47	35	-	-	-	-	-	-	0210001
0210002	LLIGORDÀ	LUGAR	2,2		51	51	-	-	-	-	-	-	11	11	-	13	28	23	0210002
0210003	PALERA	ALDEA	2,4		28	27	-	-	-	-	-	-	10	10	-	10	17	10	0210003
0210004	SAGARÓ	LUGAR	3,5		32	31	-	-	-	-	-	-	24	25	-	10	19	12	0210004
0220000	BISBAL (LA) 15,5				6.466	6.432	1.159	1.896	-	1.689	3.030	3.266	43	43	-	33	64	72	0220000
0220001	BISBAL (LA)	CIUDAD	28,5	39	6.408	6.374	1.159	1.896	-	1.689	3.030	3.266	19	19	-	17	43	35	0220001
0220002	SAN POL	LUGAR	6,0		58	58	-	-	-	-	-	-	24	24	-	16	21	37	0220002
0230000	BLANES 17,8				16.007	16.020	2.567	5.960	-	3.598	7.034	7.137	422	652	-	404	937	912	0230000
0230001	BLANES	VILLA	41,0	13	15.796	15.810	2.526	5.911	-	3.548	6.932	7.029	422	652	-	404	937	912	0230001
0230002	S.A.F.A.-ESTACION	BARRIO	3,8		211	210	41	49	-	50	102	108	-	-	-	-	-	-	0230002
0240000	BOLVIR 10,6				305	303	50	54	-	41	77	77	49	57	-	40	79	70	0240000
0240001	ARRABAL DEL CASTILLO	CASERIO	0,3		61	61	-	-	-	-	-	-	15	16	-	17	34	27	0240001
0240002	BOLVIR	LUGAR	152,5	1.145	162	162	50	54	-	41	77	77	4	5	-	3	3	5	0240002
0240003	TALLTORTA	ALDEA	2,0		37	37	-	-	-	-	-	-	10	12	-	10	21	16	0240003
0240004	ZONA RESIDENCIAL DEL GOLF	ZONA TURIS.	1,0		45	43	-	-	-	-	-	-	20	24	-	10	21	22	0240004
0250000	BORDILS 7,3				1.200	1.184	245	283	-	279	531	539	25	25	-	24	63	51	0250000
0250001	BORDILS	LUGAR	13,0	42	706	694	151	176	-	172	338	356	-	-	-	-	-	-	0250001
0250002	CARRETERA	BARRIO	1,0		379	376	94	107	-	107	193	183	-	-	-	-	-	-	0250002
0250003	MOLINO	BARRIO	1,0		61	60	-	-	-	-	-	-	13	13	-	12	35	25	0250003
0250004	RISECH	BARRIO	1,0		54	54	-	-	-	-	-	-	12	12	-	12	28	26	0250004

Provincia de GERONA

000----	MUNICIPIO	Categoría o denominación	Distancia Km	Altitud (si hay placa oficial u otra información veraz) metros	POBLACION		Edificios destinados a vivienda familiar	EN NUCLEOS DE POBLACION					EN DISEMINADO						000----
					DE DERECHO	DE HECHO		Viviendas familiares	Alojamientos	Familias	POBLACION DE HECHO		Edificios destinados a vivienda familiar	Viviendas familiares	Alojamientos	Familias	POBLACION DE HECHO		
											Varones	Mujeres					Varones	Mujeres	
---00--	Entidad colectiva																		---00--
-----00	Entidad singular																		--00
0260000	BORRASSÁ 9,4				584	581	151	169	-	129	232	238	38	39	-	29	59	52	0260000
0260001	BORRASSÁ	LUGAR	34,5	73	505	503	151	169	-	129	232	238	9	9	-	8	17	16	0260001
0260002	CREIXELL	BARRIO	1,2		59	58	-	-	-	-	-	-	24	24	-	16	30	28	0260002
0260003	VILAMORELL	CASERIO	1,0		20	20	-	-	-	-	-	-	5	6	-	5	12	8	0260003
0270000	BREDA 5,1				2.748	2.713	557	666	-	561	1.095	1.088	127	153	-	125	287	243	0270000
0270001	BARRIO DEL CEMENTERIO	CASA LABOR	0,4		281	270	104	105	-	66	128	123	6	6	-	5	8	11	0270001
0270002	BREDA	VILLA	67,5	169	1.513	1.505	338	431	-	385	755	750	-	-	-	-	-	-	0270002
0270003	MANSO BARRABÁS	CASA LABOR	0,4		117	114	-	-	-	-	-	-	23	27	-	26	60	54	0270003
0270004	MANSO BATLLE	CASA LABOR	0,4		329	327	82	97	-	83	164	163	-	-	-	-	-	-	0270004
0270005	MANSO HUGUET	CASA LABOR	0,3		297	289	33	33	-	27	48	52	54	58	-	48	101	88	0270005
0270006	MANSO PUIG	CASA LABOR	0,8		211	208	-	-	-	-	-	-	44	62	-	46	118	90	0270006
0280000	BRUÑOLA 36,6				684	682	-	-	-	-	-	-	164	167	-	130	360	322	0280000
0280001	BRUÑOLA	LUGAR	20,5	247	442	441	-	-	-	-	-	-	104	106	-	82	245	196	0280001
0280002	SAN MARTIN SAPRESA	LUGAR	4,0		242	241	-	-	-	-	-	-	60	61	-	48	115	126	0280002
0290000	BUADELLA 10,7				307	301	115	126	-	80	119	120	12	12	-	15	27	35	0290000
0290001	BUADELLA	LUGAR	53,0	82	170	167	62	73	-	44	63	71	7	7	-	8	15	18	0290001
0290002	ESCAULAS (LAS)	LUGAR	3,0		137	134	53	53	-	36	56	49	5	5	-	7	12	17	0290002
0300000	CABANAS 15,0				1.058	1.058	189	224	-	195	357	342	67	100	-	90	195	164	0300000
0300001	AIGUETA	CASA LABOR	4,0		117	117	-	-	-	-	-	-	9	32	-	28	60	57	0300001
0300002	CABANAS	LUGAR	42,5	26	699	699	189	224	-	195	357	342	-	-	-	-	-	-	0300002
0300003	CASETA	CASA LABOR	1,9		-	-	-	-	-	-	-	-	1	1	-	-	-	-	0300003
0300004	CORRAL DEL COMPTE	CASA LABOR	2,9		17	17	-	-	-	-	-	-	3	3	-	3	10	7	0300004
0300005	FORN D'EN GESTÍ	CASA LABOR	2,4		44	44	-	-	-	-	-	-	9	10	-	10	28	16	0300005
0300006	MAS PARDAL	CASA LABOR	0,7		5	5	-	-	-	-	-	-	1	1	-	1	4	1	0300006
0300007	MAS RIBAS	CASA LABOR	3,1		4	4	-	-	-	-	-	-	1	1	-	1	2	2	0300007
0300008	MASIAS DE DALT	CASERIO	0,7		172	172	-	-	-	-	-	-	43	52	-	47	91	81	0300008
0310000	CABANELLAS 44,9				373	373	-	-	-	-	-	-	100	105	-	94	200	173	0310000
0310001	CABANELLAS	LUGAR	34,0	194	109	109	-	-	-	-	-	-	30	33	-	27	53	56	0310001
0310002	CAIXÁS	LUGAR	4,0		107	107	-	-	-	-	-	-	23	25	-	26	60	47	0310002
0310003	ESPINAVESA	LUGAR	4,0		104	104	-	-	-	-	-	-	29	29	-	27	57	47	0310003
0310004	ESTELA (LA)	LUGAR	11,0		9	9	-	-	-	-	-	-	3	3	-	3	5	4	0310004
0310005	SAN MARTÍN SASERRAS	LUGAR	9,0		8	8	-	-	-	-	-	-	4	4	-	2	7	1	0310005
0310006	VILADEMIRAS	LUGAR	7,1		36	36	-	-	-	-	-	-	11	11	-	9	18	18	0310006
0320000	CADAQUÉS 25,7				1.281	1.272	767	919	-	401	611	654	13	13	-	2	2	5	0320000
0320001	CABO DE CREUS	FARO	7,5		3	3	-	-	-	-	-	-	3	3	-	1	1	2	0320001
0320002	CADAQUÉS	VILLA	70,0	23	1.278	1.269	767	919	-	401	611	654	10	10	-	1	1	3	0320002
0320003	TUDELA	URBANIZACION	6,0		-	-	-	-	-	-	-	-	-	-	-	-	-	-	0320003
0330000	CALDAS DE MALAVELLA 57,2				2.895	2.880	375	487	-	441	853	1.122	238	244	-	196	441	464	0330000
0330001	CALDAS DE MALAVELLA	VILLA	20,0	84	1.978	1.975	375	487	-	441	853	1.122	-	-	-	-	-	-	0330001
0330002	FRANCIACH	LUGAR	4,2		234	232	-	-	-	-	-	-	65	65	-	47	114	118	0330002
0330003	SANTA CECILINA	ALDEA	6,5		52	51	-	-	-	-	-	-	16	16	-	11	24	27	0330003
0330004	VEHINAT DE BAIX	CASERIO	2,4		176	174	-	-	-	-	-	-	44	44	-	39	92	82	0330004
0330005	VEHINAT DE DALT	CASERIO	3,5		144	143	-	-	-	-	-	-	31	33	-	26	62	81	0330005
0330006	VEHINAT DE ISRAEL	CASERIO	3,0		152	149	-	-	-	-	-	-	39	41	-	37	76	73	0330006
0330007	VEHINAT DE LAS MATEHUAS	CASERIO	2,9		159	156	-	-	-	-	-	-	43	45	-	36	73	83	0330007

Provincia de GERONA

Provincia de GERONA

000----	MUNICIPIO					POBLACION			EN NUCLEOS DE POBLACION					EN DISEMINADO					000----	
---	Superficie Km²																			---
00--	Entidad colectiva																			00--
-----00	Entidad singular																			-----00
		Categoría o denominación	Distancia Km	Altitud (si hay placa oficial u otra información veraz) metros		DE DERECHO	DE HECHO	Edificios destinados a vivienda familiar	Viviendas familiares	Alojamientos	Familias	POBLACION DE HECHO		Edificios destinados a vivienda familiar	Viviendas familiares	Alojamientos	Familias	POBLACION DE HECHO		
												Varones	Mujeres					Varones	Mujeres	
0340000	CALONGE 33,6					3.927	3.941	1.623	3.686	6	1.014	1.800	1.887	140	338	-	65	125	129	0340000
0340001	CABARAS	CASERIO	1,5			75	75	-	-	-	-	-	-	30	30	-	20	33	42	0340001
0340002	CALONGE	VILLA	44,0	36		2.333	2.336	781	1.120	-	616	1.123	1.183	19	21	-	8	19	11	0340002
0340003	SAN ANTONIO DE CALONGE	LUGAR	3,0			1.181	1.186	546	1.509	4	340	585	601	-	-	-	-	-	-	0340003
0340004	SAN DANIEL	ALDEA	2,5			167	166	105	114	1	20	30	31	48	53	-	24	49	56	0340004
0340005	TREUMAL	CASERIO	3,5			171	178	191	943	1	38	62	72	43	234	-	13	24	20	0340005
0350000	CAMÓS 15,3					571	569	49	49	-	49	98	104	83	85	-	80	192	175	0350000
0350001	CAMÓS	LUGAR	20,5	216		484	483	49	49	-	49	98	104	58	60	-	58	143	138	0350001
0350002	SANTA MARIA DE CAMOS	ALDEA	1,9			87	86	-	-	-	-	-	-	25	25	-	22	49	37	0350002
0360000	CAMPDEVÁNOL 32,8					3.765	3.716	421	1.055	17	977	1.741	1.797	46	48	-	40	90	88	0360000
0360001	CAMPDEVÁNOL	LUGAR	89,5	738		2.708	2.688	326	846	-	764	1.312	1.376	-	-	-	-	-	-	0360001
0360002	CREU (LA)	CASERIO	0,9			229	218	31	43	16	57	117	101	-	-	-	-	-	-	0360002
0360003	HERAND (EL)	CASERIO	2,0			106	105	6	38	-	28	50	55	-	-	-	-	-	-	0360003
0360004	SAN CRISTÓBAL	BARRIO	0,8			66	54	-	-	-	-	-	-	13	15	-	14	25	29	0360004
0360005	SAN LORENZO	CASERIO	4,0			65	64	-	-	-	-	-	-	20	20	-	13	34	30	0360005
0360006	SAN MARTIN	CASERIO	1,5			328	321	23	72	1	73	160	161	-	-	-	-	-	-	0360006
0360007	SAN PEDRO DE HUIRE	CASERIO	3,2			37	37	-	-	-	-	-	-	6	6	-	7	17	20	0360007
0360008	SAN QUINTÍN DE PUIGRODON	CASERIO	7,0			23	23	-	-	-	-	-	-	7	7	-	6	14	9	0360008
0360009	VISTALEGRE	BARRIO	0,2			203	206	35	56	-	55	102	104	-	-	-	-	-	-	0360009
0370000	CAMPELLAS 19,2					413	411	77	131	-	84	194	177	18	23	-	12	23	17	0370000
0370001	BAELL (EL)	BARRIO	5,0			30	30	-	-	-	-	-	-	11	12	-	8	18	12	0370001
0370002	CAMPELLAS	LUGAR	105,5	1.145		128	126	69	75	-	32	63	53	7	11	-	4	5	5	0370002
0370003	FÁBREGAS	COLONIA	7,0			255	255	6	54	-	52	131	124	-	-	-	-	-	-	0370003
0370004	MONTAGUT	BALNEARIO	8,0			-	-	2	2	-	-	-	-	-	-	-	-	-	-	0370004
0380000	CAMPLLONCH 8,7					386	384	-	-	-	-	-	-	94	94	-	92	205	179	0380000
0380001	CAMPLLONCH	LUGAR	13,5	150		20	20	-	-	-	-	-	-	6	6	-	6	11	9	0380001
0380002	VEHINAT DE CAN BOSCH	CASERIO	0,6			35	34	-	-	-	-	-	-	8	8	-	8	20	14	0380002
0380003	VEHINAT DE CAN CANET	CASERIO	1,3			60	60	-	-	-	-	-	-	13	13	-	13	38	22	0380003
0380004	VEHINAT DE CAN DIONIS	CASERIO	1,6			27	27	-	-	-	-	-	-	8	8	-	7	18	9	0380004
0380005	VEHINAT DE CAN FALGUERAS	CASERIO	2,0			23	23	-	-	-	-	-	-	7	7	-	6	12	11	0380005
0380006	VEHINAT DE CAN POU	CASERIO	0,5			66	65	-	-	-	-	-	-	15	15	-	15	33	32	0380006
0380007	VEHINAT DE LA BRUGUERA	CASERIO	1,5			117	117	-	-	-	-	-	-	28	28	-	28	56	61	0380007
0380008	VEHINAT DE LAS FERRERÍAS	CASERIO	1,2			38	38	-	-	-	-	-	-	9	9	-	9	17	21	0380008
0390000	CAMPODRÓN 103,0					2.508	2.487	470	1.041	-	632	1.091	1.136	110	114	-	61	144	116	0390000
0390001	BOLÓS	CASERIO	5,0			8	8	-	-	-	-	-	-	12	12	-	1	4	4	0390001
0390002	CABALLERA	CASERIO	3,3			62	61	-	-	-	-	-	-	13	15	-	13	35	26	0390002
0390003	CAMPDRÓN	VILLA	78,5	988		1.867	1.857	378	899	-	539	887	956	4	4	-	3	8	6	0390003
0390004	COLONIA ESTEBANELL	COLONIA	2,0			221	219	20	69	-	56	109	110	-	-	-	-	-	-	0390004
0390005	CREIXANTURRI	CASERIO	3,3			35	29	-	-	-	-	-	-	7	8	-	7	14	15	0390005
0390006	FREIXANET DE DALT	CASERIO	3,0			136	135	27	27	-	26	80	55	-	-	-	-	-	-	0390006
0390100	BAGET					179	178	45	46	-	11	15	15	74	75	-	37	83	65	0390100
0390101	BAGET	LUGAR	5,0			39	39	45	46	-	11	15	15	8	8	-	2	6	3	0390101
0390102	BESTRACÁ	CASERIO	7,0			-	-	-	-	-	-	-	-	2	2	-	-	-	-	0390102
0390103	LLIERCA	CASERIO	4,0			37	37	-	-	-	-	-	-	11	11	-	9	19	18	0390103
0390104	ROCABRUNA	CASERIO	7,0			85	84	-	-	-	-	-	-	41	42	-	22	48	36	0390104
0390105	SALARSA	CASERIO	5,0			18	18	-	-	-	-	-	-	12	12	-	4	10	8	0390105
0400000	CANET DE ADRI 45,2					528	528	50	52	-	43	81	80	113	113	-	89	184	183	0400000
0400001	ADRI	LUGAR	2,0			73	73	-	-	-	-	-	-	28	28	-	21	38	35	0400001

Provincia de GERONA

Provincia de GERONA

000----	MUNICIPIO				POBLACION		EN NUCLEOS DE POBLACION					ENDISEMINADO						000----	
---00--	Superficie Km²			Altitud (si hay placa oficial u otra infor- mación veraz)	DE DERECHO	DE HECHO	Edificios destinados a vivienda familiar	Viviendas familiares	Aloja- mientos	Familias	POBLACION DE HECHO		Edificios destinados a vivienda familiar	Viviendas familiares	Aloja- mientos	Familias	POBLACION DE HECHO		---00--
-----00	Entidad colectiva	Categoría o denominación	Distancia Km	metros							Varones	Mujeres					Varones	Mujeres	-----00
0400002	BIERT	LUGAR	7,0		15	15	-	-	-	-	-	-	7	7	-	4	7	8	0400002
0400003	CANET DE ADRI	LUGAR	14,5	217	257	257	50	52	-	43	81	80	29	29	-	23	52	44	0400003
0400004	MONTBÚ	LUGAR	6,0		-	-	-	-	-	-	-	-	4	4	-	-	-	-	0400004
0400005	MONTCALP	LUGAR	2,5		174	174	-	-	-	-	-	-	42	42	-	39	84	90	0400005
0400006	ROCACORBA	LUGAR	10,0		9	9	-	-	-	-	-	-	3	3	-	2	3	6	0400006
0410000	CANTALLOPS 19,6				421	414	114	121	-	109	193	170	10	11	-	8	30	21	0410000
0410001	CANTALLOPS	LUGAR	61,5	200	421	414	114	121	-	109	193	170	10	11	-	8	30	21	0410001
0420000	CAPMANY 26,6				594	590	156	163	-	140	240	266	22	24	-	22	45	39	0420000
0420001	BARNEDA (LA)	BARRIO	2,5		7	7	-	-	-	-	-	-	1	1	-	1	5	2	0420001
0420002	BUSCARÓS	ALDEA	3,5		32	31	-	-	-	-	-	-	7	8	-	7	17	14	0420002
0420003	CAPMANY	LUGAR	52,4	107	509	506	156	163	-	140	240	266	-	-	-	-	-	-	0420003
0420004	NUESTRA SEÑORA DE LAS MERCEDES	BALNEARIO	3,2		16	16	-	-	-	-	-	-	3	3	-	3	8	8	0420004
0420005	VALL (LA)	ARRABAL	0,8		30	30	-	-	-	-	-	-	11	12	-	11	15	15	0420005
0430000	CARALPS 93,8				265	263	129	169	-	71	97	81	23	26	-	32	48	37	0430000
0430001	CARALPS	LUGAR	106,0	1.236	177	176	115	155	-	59	79	70	12	12	-	8	13	14	0430001
0430002	FARGA (LA)	CASERIO	1,0		6	6	-	-	-	-	-	-	1	1	-	3	4	2	0430002
0430003	FUSTANÀ	CASERIO	3,0		26	25	-	-	-	-	-	-	6	6	-	10	13	12	0430003
0430004	NURIA	SANTUARIO	7,0		15	15	-	-	-	-	-	-	1	4	-	10	11	4	0430004
0430005	RIALP	CASERIO	3,0		7	7	-	-	-	-	-	-	-	-	-	-	5	2	0430005
0430006	SERRAT	ALDEA	3,2		29	29	14	14	-	12	18	11	-	-	-	-	-	-	0430006
0430007	VILAMANA	CASERIO	3,1		5	5	-	-	-	-	-	-	3	3	-	1	2	3	0430007
0440000	CASSÀ DE LA SELVA 45,0				6.157	6.120	1.371	1.586	-	1.392	2.444	2.804	197	202	-	195	458	414	0440000
0440001	CASSÀ DE LA SELVA	VILLA	13,0	137	5.278	5.248	1.371	1.586	-	1.392	2.444	2.804	-	-	-	-	-	-	0440001
0440002	URBANIZACION CALDAS Y.BERNA	URBANIZACION	0,3		-	-	-	-	-	-	-	-	-	-	-	-	-	-	0440002
0440003	VEHINAT DE BARNEDA	CASERIO	2,3		81	81	-	-	-	-	-	-	16	18	-	17	42	39	0440003
0440004	VEHINAT DE ESCLET	CASERIO	3,6		96	94	-	-	-	-	-	-	20	20	-	19	53	41	0440004
0440005	VEHINAT DE LAS SERRAS	CASERIO	0,8		19	19	-	-	-	-	-	-	5	5	-	5	11	8	0440005
0440006	VEHINAT DE LLABRES	CASERIO	1,0		142	139	-	-	-	-	-	-	34	34	-	34	74	65	0440006
0440007	VEHINAT DE MATAMALA	CASERIO	1,3		130	129	-	-	-	-	-	-	35	35	-	33	62	67	0440007
0440008	VEHINAT DE MONTROIG	CASERIO	2,2		123	122	-	-	-	-	-	-	26	27	-	26	63	59	0440008
0440009	VEHINAT DE MUSCAROLAS	CASERIO	3,5		78	78	-	-	-	-	-	-	15	15	-	15	38	40	0440009
0440010	VEHINAT DE SANGOSTA	CASERIO	1,6		88	88	-	-	-	-	-	-	20	21	-	21	54	34	0440010
0440011	VEHINAT DE SERINÀ	CASERIO	2,0		122	122	-	-	-	-	-	-	26	27	-	25	61	61	0440011
0450000	CASTELL DE AMPURDÀ 5,3				154	158	28	34	-	30	65	50	12	12	-	10	26	17	0450000
0450001	CASTELL DE AMPURDÀ	LUGAR	30,5	75	126	130	28	34	-	30	65	50	4	4	-	3	11	4	0450001
0450002	LLANERAS	BARRIO	0,1		28	28	-	-	-	-	-	-	8	8	-	7	15	13	0450002
0450003	URBANIZACION MAS PIU SERRA	URBANIZACION	1,5		-	-	-	-	-	-	-	-	-	-	-	-	-	-	0450003
0460000	CASTELLFULLIT DE LA ROCA 0,7				1.157	1.155	244	394	-	333	538	617	-	-	-	-	-	-	0460000
0460001	CASTELLFULLIT DE LA ROCA	VILLA	46,0	296	1.157	1.155	244	394	-	333	538	617	-	-	-	-	-	-	0460001
0470000	CASTELLO DE AMPURIAS 41,8				2.114	2.110	522	643	-	569	942	994	237	331	-	43	93	81	0470000
0470001	CASTELLÓ DE AMPURIAS	VILLA	46,0	17	2.114	2.110	522	643	-	569	942	994	237	331	-	43	93	81	0470001
0480000	CASTILLÓ DE ARO 21,9				2.476	2.473	1.181	5.178	-	481	966	906	320	681	-	155	299	302	0480000
0480001	CÀRET	BARRIO	0,4		22	22	-	-	-	-	-	-	5	5	-	4	10	12	0480001
0480002	CASTILLO DE ARO	ALDEA	32,5		302	301	96	116	-	74	160	141	-	-	-	-	-	-	0480002

Provincia de GERONA

000----	MUNICIPIO				POBLACION			EN NUCLEOS DE POBLACION					EN DISEMINADO					000----		
---00--	Superficie Km²	Categoría o denominación	Distancia Km	Altitud (si hay placa oficial u otra información veraz)	DE DERECHO	DE HECHO	Edificios destinados a vivienda familiar	Viviendas familiares	Alojamientos	Familias	POBLACION DE HECHO		Edificios destinados a vivienda familiar	Viviendas familiares	Alojamientos	Familias	POBLACION DE HECHO		---00--	
-----00	Entidad colectiva			metros							Varones	Mujeres					Varones	Mujeres	-----00	
0480003	COMA (LA)	BARRIO	0,3		18	18	-	-	-	-	-	-	-	14	14	-	9	6	12	0480003
0480004	CROTA	BARRIO	0,3		231	231	-	-	-	-	-	-	-	75	130	-	57	111	120	0480004
0480005	FANALS DE ARO	BARRIO	1,1		104	104	-	-	-	-	-	-	-	50	63	-	28	57	47	0480005
0480006	PLAYA DE ARO (CAPITAL)	LUGAR	3,0	42	1.391	1.391	981	4.949	-	363	716	675	-	-	-	-	-	-	-	0480006
0480007	REMEY (EL)	BARRIO	1,0		52	52	-	-	-	-	-	-	-	8	11	-	11	28	24	0480007
0480008	ROQUISAR	BARRIO	1,5		161	159	44	52	-	39	76	83	-	-	-	-	-	-	-	0480008
0480009	S'AGARÓ	BARRIO	3,0		21	21	60	61	-	5	14	7	-	-	-	-	-	-	-	0480009
0480010	SAN POL	BARRIO	2,0		149	149	-	-	-	-	-	-	-	145	429	-	41	71	78	0480010
0480011	VALBANERA	BARRIO	2,0		25	25	-	-	-	-	-	-	-	23	29	-	5	16	9	0480011
0490000	CELDRÁ 25,9				2.342	2.326	440	585	-	505	816	903	168	200	-	153	289	318		0490000
0490001	CAMPDURÁ	LUGAR	4,1		387	386	-	-	-	-	-	-	-	94	117	-	92	193	193	0490001
0490002	CELDRÁ	LUGAR	8,0	71	1.733	1.719	440	585	-	505	816	903	-	-	-	-	-	-	-	0490002
0490003	MANSO BLANCH	CASERIO	1,0		23	22	-	-	-	-	-	-	-	7	9	-	7	11	11	0490003
0490004	MANSO CASTELL	CASERIO	0,8		7	7	-	-	-	-	-	-	-	3	4	-	2	3	4	0490004
0490005	MANSO PADRÓ	CASERIO	0,3		17	17	-	-	-	-	-	-	-	7	8	-	5	7	10	0490005
0490006	MANSO SERRA	CASERIO	0,6		34	34	-	-	-	-	-	-	-	12	14	-	10	12	22	0490006
0490007	MANSO VALLS	CASERIO	1,1		8	8	-	-	-	-	-	-	-	4	5	-	4	4	4	0490007
0490008	MANSO VERAY	CASERIO	1,0		32	32	-	-	-	-	-	-	-	8	9	-	8	15	17	0490008
0490009	PALEGRET	CASERIO	1,2		46	46	-	-	-	-	-	-	-	17	18	-	12	21	25	0490009
0490010	PLA (EL)	CASERIO	1,0		55	55	-	-	-	-	-	-	-	16	16	-	13	23	32	0490010
0500000	CERVIÀ DE TER 9,6				634	628	169	173	-	141	232	249	43	44	-	38	72	75		0500000
0500001	CERVIÀ DE TER	LUGAR	13,0	45	505	501	169	173	-	141	232	249	6	6	-	5	10	10		0500001
0500002	RASET	CASERIO	1,0		129	127	-	-	-	-	-	-	-	37	38	-	33	62	65	0500002
0510000	CISTELLA 25,6				274	268	67	69	-	46	83	81	47	48	-	29	58	46		0510000
0510001	CISTELLA	LUGAR	48,0	130	167	164	67	69	-	46	83	91	-	-	-	-	-	-	-	0510001
0510002	NUESTRA SENORA DE VIDA	POBLADO	0,8		59	58	-	-	-	-	-	-	-	22	22	-	15	33	25	0510002
0510003	RIBERA DE LAS PLANAS	CASA LABOR	3,0		2	2	-	-	-	-	-	-	-	5	5	-	1	1	1	0510003
0510004	SAN BAUDILIO	POBLADO	7,0		10	10	-	-	-	-	-	-	-	7	7	-	2	6	4	0510004
0510005	SIERRA DE VILARITG	CASA LABOR	3,0		1	1	-	-	-	-	-	-	-	2	2	-	1	1	-	0510005
0510006	VILARITG	LUGAR	3,0		35	33	-	-	-	-	-	-	-	11	12	-	10	17	16	0510006
0520000	CIURANA 10,5				220	220	46	47	-	32	58	71	25	26	-	19	45	46		0520000
0520001	BASEYA	CASERIO	0,5		21	21	-	-	-	-	-	-	-	5	5	-	4	12	9	0520001
0520002	CIURANA	LUGAR	39,5	33	169	169	46	47	-	32	58	71	13	14	-	10	19	21		0520002
0520003	RIBERA (LA)	CASERIO	0,3		30	30	-	-	-	-	-	-	-	7	7	-	5	14	16	0520003
0530000	CLADELLS 17,1				85	85	-	-	-	-	-	-	-	25	25	-	21	45	40	0530000
0530001	CLADELLS	LUGAR	35,0	452	64	64	-	-	-	-	-	-	-	20	20	-	17	33	31	0530001
0530002	SAULEDA	ALDEA	4,5		21	21	-	-	-	-	-	-	-	5	5	-	4	12	9	0530002
0540000	COLERA 24,0				506	506	219	305	-	151	247	246	39	39	-	5	8	5		0540000
0540001	COLERA	LUGAR	68,0	10	503	503	219	305	-	151	247	246	4	4	-	3	6	4		0540001
0540002	GARBET	CASERIO	1,5		-	-	-	-	-	-	-	-	-	2	2	-	-	-	-	0540002
0540003	MOLINAS	ALDEA	3,0		-	-	-	-	-	-	-	-	-	2	2	-	-	-	-	0540003
0540004	ROVELLADA	ZONA TURIS.	2,0		3	3	-	-	-	-	-	-	-	31	31	-	2	2	1	0540004
0550000	COLOMES 4,3				275	275	93	95	-	69	143	132	-	-	-	-	-	-	-	0550000
0550001	COLOMÉS	LUGAR	21,0	41	275	275	93	95	-	69	143	132	-	-	-	-	-	-	-	0550001
0560000	CORNELLÀ DE TERRI 17,4				1.323	1.308	119	129	-	126	235	226	184	190	-	186	455	392		0560000

Provincia de GERONA

Provincia de GERONA

000----	MUNICIPIO				Altitud (si hay placa oficial u otra infor- mación veraz)	POBLACION			EN NUCLEOS DE POBLACION					EN DISEMINADO					000----		
---00--	Superficie Km²		Categoría o denominación	Distancia Km			DE DERECHO	DE HECHO	Edificios destinados a vivienda familiar	Viviendas familiares	Aloja- mientos	Familias	POBLACION DE HECHO		Edificios destinados a vivienda familiar	Viviendas familiares	Aloja- mientos	Familias	POBLACION DE HECHO		---00--
-----00	Entidad colectiva												Varones	Mujeres					Varones	Mujeres	-----00
	Entidad singular				metros																
0560001	ARMADÀS		CASERIO	1,0		27	27	-	-	-	-	-	-	-	5	5	-	5	17	10	0560001
0560002	BORGORÀ		ALDEA	2,0		210	206	-	-	-	-	-	-	-	42	48	-	44	110	96	0560002
0560003	CORNELLÀ DE TERRI		LUGAR	12,0	96	495	492	119	129	-	126	235	226	7	7	-	7	19	12	0560003	
0560004	CORS		ALDEA	2,0		191	189	-	-	-	-	-	-	-	42	42	-	42	99	90	0560004
0560005	PUIGEMMÀ		CASERIO	1,0		26	26	-	-	-	-	-	-	-	5	5	-	5	15	11	0560005
0560006	PUJALS DELS CAVALLERS		ALDEA	1,9		104	102	-	-	-	-	-	-	-	25	25	-	25	54	48	0560006
0560007	PUJALS DELS PAGESOS		ALDEA	2,1		103	100	-	-	-	-	-	-	-	22	22	-	22	57	43	0560007
0560008	SORS		ALDEA	0,7		167	166	-	-	-	-	-	-	-	36	36	-	36	84	82	0560008
0570000	CORSÀ	15,9				969	957	208	208	-	191	331	377	66	66	-	66	124	125	0570000	
0570001	CASSÀ DE PELRÀS		LUGAR	2,0		77	77	19	19	-	18	39	38	-	-	-	-	-	-	-	0570001
0570002	CORSÀ		VILLA	25,0	43	368	359	93	93	-	93	162	197	-	-	-	-	-	-	-	0570002
0570003	VEHINAT DE ANYELLS		CASERIO	0,1		48	48	-	-	-	-	-	-	-	14	14	-	14	23	25	0570003
0570004	VEHINAT DE PLANILS		CASERIO	1,8		28	28	-	-	-	-	-	-	-	7	7	-	7	13	15	0570004
0570005	VEHINAT DE RISSECH		CASERIO	0,7		34	34	-	-	-	-	-	-	-	7	7	-	7	18	16	0570005
0570006	VEHINAT DE SANTA CRISTINA		CASERIO	0,2		100	100	35	35	-	21	34	39	9	9	-	9	13	14	0570006	
0570007	VEHINAT DE TORRE GUINARDA		CASERIO	0,8		32	32	-	-	-	-	-	-	-	8	8	-	8	18	14	0570007
0570100	CASAVELLS					282	279	61	61	-	59	96	103	21	21	-	21	39	41	0570100	
0570101	CASAVELLS		LUGAR	1,8	44	129	126	38	38	-	37	58	68	-	-	-	-	-	-	-	0570101
0570102	COSTAS (LAS)		BARRIO	0,3		25	25	-	-	-	-	-	-	-	5	5	-	5	13	12	0570102
0570103	MATAJUDAICA		LUGAR	1,0		73	73	23	23	-	22	38	35	-	-	-	-	-	-	-	0570103
0570104	SAN JUAN		BARRIO	0,7		55	55	-	-	-	-	-	-	-	16	16	-	16	26	29	0570104
0580000	CRESPIÀ	11,1				280	276	64	67	-	52	91	95	27	27	-	21	45	45	0580000	
0580001	CRESPIÀ		LUGAR	26,5	138	187	186	64	67	-	52	91	95	-	-	-	-	-	-	-	0580001
0580002	LLAVANERA		CASERIO	2,5		20	19	-	-	-	-	-	-	-	9	9	-	5	7	12	0580002
0580003	PEDRIÀ		CASERIO	2,8		35	34	-	-	-	-	-	-	-	11	11	-	9	17	17	0580003
0580004	POMPIÀ		CASERIO	1,3		28	27	-	-	-	-	-	-	-	5	5	-	5	16	11	0580004
0580005	PORTELL		CASA LABOR	0,8		10	10	-	-	-	-	-	-	-	2	2	-	2	5	5	0580005
0590000	CRUILLES	71,1				448	448	95	100	-	85	173	177	41	41	-	22	49	49	0590000	
0590001	CRUILLES		VILLA	30,0	76	350	350	95	100	-	85	173	177	-	-	-	-	-	-	-	0590001
0590002	SAN CIPRIÀ DE LLADÓ		LUGAR	9,0		-	-	-	-	-	-	-	-	-	8	8	-	-	-	-	0590002
0590003	SAN CIPRIÀ DELS ALLS		LUGAR	8,0		13	13	-	-	-	-	-	-	-	6	6	-	3	5	8	0590003
0590004	SAN JUAN DE SALELLAS		CASERIO	0,3		22	22	-	-	-	-	-	-	-	6	6	-	6	14	8	0590004
0590005	SAN MIGUEL DE CRUILLES		ALDEA	0,5		44	44	-	-	-	-	-	-	-	10	10	-	8	20	24	0590005
0590006	SANTA PELLAYA		LUGAR	10,0		19	19	-	-	-	-	-	-	-	11	11	-	5	10	9	0590006
0600000	DARNIUS	34,8				521	531	181	212	-	125	216	205	29	33	-	24	65	45	0600000	
0600001	ARNERA		CASERIO	2,0		16	16	-	-	-	-	-	-	-	11	11	-	4	9	7	0600001
0600002	BARRIO DEL PANTANO		BARRIO	3,0		19	19	-	-	-	-	-	-	-	-	-	-	4	12	7	0600002
0600003	DARNIUS		LUGAR	56,5	193	411	421	181	212	-	125	216	205	-	-	-	-	-	-	-	0600003
0600004	RICARDELL		CASERIO	1,2		22	22	-	-	-	-	-	-	-	3	7	-	5	15	7	0600004
0600005	VEHINAT DE MONTROIG		CASERIO	3,2		22	22	-	-	-	-	-	-	-	8	8	-	5	12	10	0600005
0600006	VEHINAT DE MUNT		CASERIO	3,2		31	31	-	-	-	-	-	-	-	7	7	-	6	17	14	0600006
0610000	DAS	14,8				204	204	76	92	-	44	79	85	21	21	-	10	23	17	0610000	
0610001	DAS		LUGAR	149,5	1.219	115	115	57	73	-	29	46	57	4	4	-	3	8	4	0610001	
0610002	MUSOLL		CASERIO	1,2		18	18	-	-	-	-	-	-	-	4	4	-	4	9	9	0610002
0610003	SANABASTRE		LUGAR	3,0		61	61	19	19	-	15	33	28	-	-	-	-	-	-	-	0610003
0610004	TARTERA		CASERIO	1,3		10	10	-	-	-	-	-	-	-	4	4	-	3	6	4	0610004
0610005	URBANIZACIÓN TARTERA		URBANIZACION	1,0		-	-	-	-	-	-	-	-	-	9	9	-	-	-	-	0610005
0620000	ESCALA (LA)	16,4				3.093	3.117	959	1.429	-	741	1.300	1.338	704	1.693	2	128	241	238	0620000	
0620001	AMPURIAS		URBANIZACION	1,8		61	72	75	95	-	12	33	26	4	4	-	3	5	8	0620001	
0620002	CINCH-CLAUS		CASERIO	2,7		11	11	-	-	-	-	-	-	-	5	5	-	2	7	4	0620002

Provincia de GERONA

Provincia de GERONA

000----		MUNICIPIO		Categoría o denominación	Distancia Km	Altitud (si hay placa oficial u otra infor- mación veraz) — metros	POBLACION		Edificios destinados a vivienda familiar	EN NUCLEOS DE POBLACION					EN DISEMINADO					000----		
---00--		Superficie Km²					DE DERECHO	DE HECHO		Viviendas familiares	Aloja- mientos	Familias	POBLACION DE HECHO		Edificios destinados a vivienda familiar	Viviendas familiares	Aloja- mientos	Familias	POBLACION DE HECHO		---00--	
-----00		Entidad colectiva											Varones	Mujeres					Varones	Mujeres	-----00	
		Entidad singular																				
0620003	CORTS (LAS)	URBANIZACION	1,4		315	315	-	-	-	-	-	109	123	1	84	158	157	0620003				
0620004	ESCALA (LA)	VILLA	39,0	14	2.389	2.395	816	1.067	-	-	663	1.148	1.198	8	10	24	25	0620004				
0620005	MONTGO	URBANIZACION	3,5		5	5	-	-	-	-	-	78	100	-	1	4	1	0620005				
0620006	RIELLS	URBANIZACION	0,2		312	319	68	267	-	-	66	119	114	500	1.451	1	28	43	0620006			
0630000	ESPINELVAS 17,7				299	296	49	49	-	-	41	93	84	56	62	-	24	69	50	0630000		
0630001	ESPINELVAS	LUGAR	56,5	752	299	296	49	49	-	-	41	93	84	56	62	-	24	69	50	0630001		
0640000	ESPOLLA 43,1				595	542	197	201	-	-	171	264	252	15	15	-	7	13	13	0640000		
0640001	BAUSITGES	CASERIO	7,8		18	18	-	-	-	-	-	-	9	9	-	4	10	8	0640001			
0640002	ESPOLLA	LUGAR	53,5	124	569	516	197	201	-	-	171	264	252	-	-	-	-	-	-	0640002		
0640003	VILARS (ELS)	CASERIO	2,7		8	8	-	-	-	-	-	-	6	6	-	3	3	5	0640003			
0650000	ESPONELLÁ 16,3				503	499	65	73	-	-	62	136	120	50	50	-	52	126	117	0650000		
0650001	ANGLADAS (LAS)	CASERIO	3,4		46	46	-	-	-	-	-	-	9	9	-	9	28	18	0650001			
0650002	BATLLORI	CASERIO	1,6		29	29	-	-	-	-	-	-	7	7	-	7	16	13	0650002			
0650003	BORRELL	CASERIO	4,2		36	36	-	-	-	-	-	-	7	7	-	7	19	17	0650003			
0650004	BRUNO	CASERIO	3,2		9	9	-	-	-	-	-	-	2	2	-	2	5	4	0650004			
0650005	CASELLAS (LAS)	CASERIO	2,1		32	33	-	-	-	-	-	-	8	8	-	8	16	17	0650005			
0650006	ESPONELLA	LUGAR	25,5	142	139	138	38	45	-	-	37	72	66	-	-	-	-	-	-	0650006		
0650007	MARTÍS	CASERIO	2,2		92	90	-	-	-	-	-	-	17	17	-	19	42	48	0650007			
0650008	SANTENYS	LUGAR	4,1		61	59	14	14	-	-	14	32	27	-	-	-	-	-	-	0650008		
0650009	VILERT	LUGAR	2,2		59	59	13	14	-	-	11	32	27	-	-	-	-	-	-	0650009		
0660000	FIGUERAS 12,8				22.052	22.087	3.097	7.415	12	6.340	10.470	11.290	60	72	8	81	175	152	0660000			
0660001	FIGUERAS	CIUDAD	33,0	39	22.052	22.087	3.097	7.415	12	6.340	10.470	11.290	60	72	8	81	175	152	0660001			
0670000	FLASSÁ 6,7				912	924	145	247	-	-	227	401	436	22	23	-	20	48	39	0670000		
0670001	BOLLA (LA)	BARRIO	0,7		448	456	80	143	-	-	126	222	234	-	-	-	-	-	-	0670001		
0670002	COLONIA TORRAS	BARRIO	0,4		185	185	16	49	-	-	49	83	102	-	-	-	-	-	-	0670002		
0670003	FLASSÁ	LUGAR	16,0	34	254	258	49	55	-	-	52	96	100	17	18	-	15	36	26	0670003		
0670004	VEHINAT DE FARRERAS	CASERIO	2,0		25	25	-	-	-	-	-	-	-	5	5	-	5	12	13	0670004		
0680000	FOIXÁ 19,1				445	442	-	-	-	-	-	-	-	118	119	-	100	214	228	0680000		
0680001	FOIXÁ	LUGAR	25,0	86	287	284	-	-	-	-	-	-	-	82	83	-	67	138	146	0680001		
0680002	SALA (LA)	LUGAR	1,6		102	102	-	-	-	-	-	-	-	22	22	-	21	50	52	0680002		
0680003	SAN LORENZO DE LAS ARENAS	LUGAR	3,0		56	56	-	-	-	-	-	-	-	14	14	-	12	26	30	0680003		
0690000	FONTANALS DE CERDANYA 28,6				462	462	99	121	-	-	86	164	158	55	70	-	39	78	62	0690000		
0690100	CAIXANS				194	194	48	60	-	-	43	84	75	11	14	-	11	19	16	0690100		
0690101	CAIXANS	LUGAR	145,5	1.125	159	159	48	60	-	-	43	84	75	-	-	-	-	-	-	0690101		
0690102	ESTACION (LA)	CASERIO	0,6		9	9	-	-	-	-	-	-	-	4	4	-	3	6	3	0690102		
0690103	MAS DE MUNT	CASERIO	0,8		5	5	-	-	-	-	-	-	-	1	1	-	2	2	3	0690103		
0690104	PARERAS (LAS)	CASERIO	0,6		21	21	-	-	-	-	-	-	-	6	9	-	6	11	10	0690104		
0690200	URTG				268	268	51	-	-	-	-	-	-	6	9	-	6	11	10	0690200		
0690201	ASTOLL	LUGAR	2,0		51	51	-	61	-	-	43	80	83	44	56	-	28	59	46	0690201		
0690202	ESCARDACHS	CASERIO	0,5		45	45	-	-	-	-	-	-	-	19	20	-	16	29	22	0690202		
0690203	URTG	LUGAR	144,5	1.180	104	104	31	-	-	-	-	-	-	18	27	-	10	26	19	0690203		
0690204	VILAR (EL) (CAPITAL)	ALDEA	0,3		68	68	20	35	-	-	26	52	52	-	-	-	-	-	-	0690204		
0700000	FONTANILLAS 9,5				168	168	37	37	-	-	31	74	56	12	12	-	8	23	15	0700000		
0700001	FONTANILLAS	LUGAR	39,5	29	91	91	24	24	-	-	20	48	35	5	5	-	2	5	3	0700001		

Provincia de GERONA

Provincia de GERONA

Provincia de GERONA

000----	MUNICIPIO				POBLACION		EN NUCLEOS DE POBLACION					EN DISEMINADO						000----	
---00--	Superficie Km²	Categoría o denominación	Distancia Km	Altitud (si hay placa oficial u otra información veraz)	DE DERECHO	DE HECHO	Edificios destinados a vivienda familiar	Viviendas familiares	Alojamientos	Familias	POBLACION DE HECHO		Edificios destinados a vivienda familiar	Viviendas familiares	Alojamientos	Familias	POBLACION DE HECHO		---00--
-----00	Entidad colectiva			metros							Varones	Mujeres					Varones	Mujeres	-----00
0700002	LLAVIÀ	LUGAR	2,1		77	77	13	13	-	11	26	21	7	7	-	6	18	12	0700002
0710000	Fontcuberta 17,5				518	509	48	48	-	48	89	92	67	68	-	67	177	151	0710000
0710001	ESPASÈNS	CASERIO	7,5		11	11	-	-	-	-	-	-	2	2	-	2	6	5	0710001
0710002	FARRÈS (LA)	CASERIO	1,4		155	153	28	28	-	28	46	46	12	13	-	13	35	26	0710002
0710003	FIGUEROLAS	CASERIO	1,8		71	69	-	-	-	-	-	-	14	14	-	14	35	34	0710003
0710004	Fontcuberta	LUGAR	23,0	207	58	56	9	9	-	9	19	15	6	6	-	6	10	12	0710004
0710005	VEHINAT D'EN DERI	CASERIO	4,5		41	41	-	-	-	-	-	-	7	7	-	7	23	18	0710005
0710006	VEHINAT D'EN FARAS	CASERIO	1,3		71	71	-	-	-	-	-	-	14	14	-	13	37	34	0710006
0710007	VILAVENUT	LUGAR	6,0		111	108	11	11	-	11	24	31	12	12	-	12	31	22	0710007
0720000	Fonteta 24,0				390	390	78	88	-	87	167	166	23	23	-	15	31	26	0720000
0720001	Fitòr	LUGAR	5,0		-	-	-	-	-	-	-	-	8	8	-	-	-	-	0720001
0720002	Fonteta	LUGAR	30,5	67	390	390	78	88	-	87	167	166	15	15	-	15	31	26	0720002
0730000	Fornells de la Selva 11,8				902	900	114	119	-	113	205	222	109	114	-	106	230	243	0730000
0730001	Fornells de la Selva	LUGAR	6,0	102	431	427	114	119	-	113	205	222	-	-	-	-	-	-	0730001
0730002	VEHINAT DE LA BARCELONETA	BARRIO	0,8		126	126	-	-	-	-	-	-	29	29	-	26	65	61	0730002
0730003	VEHINAT DE LA SELVA	CASERIO	0,5		172	174	-	-	-	-	-	-	41	42	-	41	85	89	0730003
0730004	VEHINAT DE MAS CASAS	CASERIO	0,7		85	85	-	-	-	-	-	-	17	21	-	20	39	46	0730004
0730005	VEHINAT DE MAS SERRA	CASERIO	0,8		88	88	-	-	-	-	-	-	22	22	-	19	41	47	0730005
0740000	Fortià 10,8				436	436	118	122	-	103	191	169	19	23	-	18	38	38	0740000
0740001	Fortià	LUGAR	46,5	8	436	436	118	122	-	103	191	169	19	23	-	18	38	38	0740001
0750000	Garrigàs 19,5				521	524	126	127	-	102	199	177	38	40	-	32	75	73	0750000
0750001	ARENYS DE AMPURDA	LUGAR	3,0		101	101	32	32	-	23	52	49	-	-	-	-	-	-	0750001
0750002	ARMADÀS	LUGAR	2,0		24	24	-	-	-	-	-	-	4	4	-	4	10	14	0750002
0750003	CENTRAL ELECTRICA	CASA LABOR	4,0		17	17	-	-	-	-	-	-	6	6	-	4	9	8	0750003
0750004	GARRIGÀS	LUGAR	32,5	101	239	239	78	79	-	70	125	114	-	-	-	-	-	-	0750004
0750005	IGLESIA (LA)	CASA LABOR	0,8		53	56	-	-	-	-	-	-	13	15	-	12	30	26	0750005
0750006	TORÀ	CASERIO	2,0		51	51	-	-	-	-	-	-	15	15	-	12	26	25	0750006
0750007	VILAJOAN	ALDEA	5,0		36	36	16	16	-	9	22	14	-	-	-	-	-	-	0750007
0760000	Garrigolàs 9,2				207	202	53	55	1	55	96	92	4	4	-	4	6	8	0760000
0760001	Garrigolàs	LUGAR	26,5	92	25	25	9	9	-	8	14	11	-	-	-	-	-	-	0760001
0760002	OLIVAS (LAS)	LUGAR	0,9		182	177	44	46	1	47	82	81	4	4	-	4	6	8	0760002
0770000	Garriguella 21,0				630	633	215	231	-	176	294	285	16	19	-	13	31	23	0770000
0770001	Garriguella	LUGAR	51,6	56	630	633	215	231	-	176	294	285	16	19	-	13	31	23	0770001
0780000	GER 32,7				311	312	111	123	-	94	145	134	13	13	-	8	18	15	0780000
0780001	GER	LUGAR	156,5	1.034	259	260	104	116	-	87	128	125	4	4	-	2	4	3	0780001
0780002	GREIXA	ALDEA	2,0		26	26	7	7	-	7	17	9	-	-	-	-	-	-	0780002
0780003	MOLINO DE GER	CASA LABOR	2,0		7	7	-	-	-	-	-	-	2	2	-	2	4	3	0780003
0780004	MONTMALÚS	CASA LABOR	4,0		-	-	-	-	-	-	-	-	2	2	-	-	-	-	0780004
0780005	SAGA	CASERIO	1,5		19	19	-	-	-	-	-	-	5	5	-	4	10	9	0780005
0790000	GERONA 29,1				47.747	50.338	4.368	13.689	87	12.133	22.941	24.695	207	239	362	571	1.397	1.305	0790000
0790001	Capuchinos (LOS)	BARRIO	0,8		1.502	1.492	-	-	-	-	-	-	44	51	269	318	756	736	0790001

Provincia de GERONA

Provincia de GERONA

000----	MUNICIPIO	Categoría o denominación	Distancia Km	Altitud (si hay placa oficial u otra infor- mación veraz) — metros	POBLACION		EN NUCLEOS DE POBLACION					EN DISEMINADO						000----		
					DE DERECHO	DE HECHO	Edificios destinados a vivienda familiar	Viviendas familiares	Aloja- mientos	Familias	POBLACION DE HECHO		Edificios destinados a vivienda familiar	Viviendas familiares	Aloja- mientos	Familias	POBLACION DE HECHO			
											Varones	Mujeres					Varones		Mujeres	
---00--	Entidad colectiva																			---00--
-----00	Entidad singular																			-----00
0790002	CREU DE PALAU (LA)	BARRIO	3,0		886	880	126	239	—	195	348	357	25	29	—	26	62	113	0790002	
0790003	GERONA	CIUDAD		75	34.829	37.095	3.026	10.749	1	9.507	17.473	19.387	24	35	—	32	169	66	0790003	
0790004	HUERTAS (LAS)	CASA LABOR	1,5		57	57	—	—	—	—	—	—	13	14	—	13	30	27	0790004	
0790005	MONTJUICH	CASTILLO	1,4		520	520	21	26	70	95	260	260	—	—	—	—	—	—	0790005	
0790006	PALAU-SACOSTA	LUGAR	1,6		1.224	1.221	196	400	—	337	567	606	16	19	—	15	24	24	0790006	
0790007	PUENTE MAYOR	BARRIO	3,4		1.133	1.496	186	297	—	263	849	569	13	16	—	15	34	44	0790007	
0790008	SAN DANIEL	LUGAR	1,7		860	860	164	201	—	188	366	382	41	44	—	30	62	50	0790008	
0790009	SAN MIGUEL	CASERIO	2,9		75	74	—	—	—	—	—	—	23	23	—	21	40	34	0790009	
0790010	SANTA EUGENIA	LUGAR	2,0		3.878	3.864	351	1.287	—	1.053	1.913	1.951	—	—	—	—	—	—	0790010	
0790011	TORRE GIRONELLA (LA)	BARRIO	1,2		752	748	84	90	10	87	172	175	—	—	93	93	204	197	0790011	
0790012	VILARROJA	BARRIO	2,5		2.031	2.031	214	400	6	408	993	1.008	8	8	—	8	16	14	0790012	
0800000	GOMBRENY 43,8				329	328	68	80	—	61	102	108	42	43	—	33	65	53	0800000	
0800001	ARANYONET	ALDEA	7,0		31	30	—	—	—	—	—	—	10	10	—	7	16	14	0800001	
0800002	CORTAL (EL)	CASERIO	1,0		34	33	—	—	—	—	—	—	11	11	—	11	18	15	0800002	
0800003	GOMBRENY	LUGAR	98,5	919	238	240	68	80	—	61	102	108	6	6	—	6	16	14	0800003	
0800004	MONTGRONY	CASERIO	4,0		26	25	—	—	—	—	—	—	15	16	—	9	15	10	0800004	
0810000	GUALTA 9,4				398	394	87	91	—	85	174	176	11	11	—	8	22	22	0810000	
0810001	GUALTA	LUGAR	32,5	15	398	394	87	91	—	85	174	176	11	11	—	8	22	22	0810001	
0820000	GUILS DE CERDANA 22,3				240	240	70	75	—	51	93	69	63	72	—	26	41	37	0820000	
0820001	GUILS DE CERDANA	LUGAR	154,5	1.384	116	116	57	60	—	37	66	50	—	—	—	—	—	—	0820001	
0820002	SAN MARTIN DE ARABO	CASERIO	4,0		32	32	—	—	—	—	—	—	43	45	—	11	16	16	0820002	
0820003	SAN MARTIN DE CERDANA	BARRIO	5,0		46	46	—	—	—	—	—	—	20	27	—	15	25	21	0820003	
0820004	SANEJA	LUGAR	2,5		46	46	13	15	—	14	27	19	—	—	—	—	—	—	0820004	
0830000	HOSTALRICH 3,4				1.912	1.912	406	539	—	491	942	970	—	—	—	—	—	—	0830000	
0830001	HOSTALRICH	VILLA	38,5	189	1.912	1.912	406	539	—	491	942	970	—	—	—	—	—	—	0830001	
0840000	ISÓBOL 10,7				237	237	61	74	—	65	107	114	3	3	—	5	6	10	0840000	
0840001	ALL	LUGAR	2,5		106	106	27	36	—	32	54	52	—	—	—	—	—	—	0840001	
0840002	ISÓBOL	LUGAR	161,0	1.049	42	42	15	19	—	12	19	23	—	—	—	—	—	—	0840002	
0840003	MANSO RAVETLLAT	CASA LABOR	2,0		16	16	—	—	—	—	—	—	3	3	—	5	6	10	0840003	
0840004	DLOPTE	LUGAR	2,0		73	73	19	19	—	21	34	39	—	—	—	—	—	—	0840004	
0850000	JAFRE 6,7				431	430	103	109	—	100	190	188	7	9	—	10	28	24	0850000	
0850001	BÓBILA (LA)	BARRIO	0,9		27	27	—	—	—	—	—	—	3	5	—	6	14	13	0850001	
0850002	JAFRE	LUGAR	23,5	44	379	378	103	109	—	100	190	188	—	—	—	—	—	—	0850002	
0850003	MOLINO (EL)	BARRIO	0,8		25	25	—	—	—	—	—	—	4	4	—	4	14	11	0850003	
0860000	JUNQUERA (LA) 56,9				1.911	1.964	347	612	—	553	953	957	30	30	—	16	28	26	0860000	
0860001	CANADAL	CASERIO	3,0		21	20	—	—	—	—	—	—	12	12	—	6	12	8	0860001	
0860002	JUNQUERA (LA)	VILLA	57,5	110	1.679	1.731	312	566	—	510	844	869	5	5	—	4	9	9	0860002	
0860003	LIMITES (LOS)	CASERIO	5,0		195	197	35	46	—	43	109	88	—	—	—	—	—	—	0860003	
0860004	REQUESENS	CASERIO	8,0		3	3	—	—	—	—	—	—	5	5	—	1	1	2	0860004	
0860005	SAN JULIAN	CASERIO	4,0		13	13	—	—	—	—	—	—	7	7	—	5	6	7	0860005	
0860006	SANTA LUCIA	CASA LABOR	4,0		—	—	—	—	—	—	—	—	1	1	—	—	—	—	0860006	
0870000	JUYÁ 8,4				318	313	51	52	—	42	69	66	59	62	—	46	95	83	0870000	
0870001	COSTA (LA)	CASERIO	0,6		35	33	—	—	—	—	—	—	16	17	—	12	20	13	0870001	
0870002	JUYA	LUGAR	15,0	94	139	135	51	52	—	42	69	66	—	—	—	—	—	—	0870002	
0870003	MAS SEGUER	ARRABAL	0,5		48	48	—	—	—	—	—	—	19	20	—	12	25	23	0870003	

Provincia de GERONA

000 ---	MUNICIPIO	Categoría o denominación	Distancia Km	Altitud (si hay placa oficial u otra infor- mación veraz) — metros	POBLACION		Edificios destinados a vivienda familiar	EN NUCLEOS DE POBLACION					EN DISEMINADO					000 ----	
					DE DERECHO	DE HECHO		Viviendas familiares	Aloja- mientos	Familias	POBLACION DE HECHO		Edificios destinados a vivienda familiar	Viviendas familiares	Aloja- mientos	Familias	POBLACION DE HECHO		
											Varones	Mujeres					Varones		Mujeres
--- 00 --	Entidad colectiva																		--- 00 --
----- 00	Entidad singular																		----- 00
0870004	VEHINAT DE MAS NADAL	CASERIO	0,5		96	97	-	-	-	-	-	-	24	25	-	22	50	47	0870004
0880000	LLADÓ 13,6				635	628	167	176	-	143	238	229	47	47	-	41	83	78	0880000
0880001	LLADÓ	LUGAR	47,5	197	470	467	167	176	-	143	238	229	-	-	-	-	-	-	0880001
0880002	LLAVANERA	CASA LABOR	1,5		29	29	-	-	-	-	-	-	7	7	-	6	15	14	0880002
0880003	MANOL	CASERIO	1,5		48	46	-	-	-	-	-	-	12	12	-	11	27	19	0880003
0880004	PUJOL	CASERIO	1,0		62	60	-	-	-	-	-	-	21	21	-	19	29	31	0880004
0880005	ROURA	CASA LABOR	0,7		26	26	-	-	-	-	-	-	7	7	-	5	12	14	0880005
0890000	LLAGOSTERA 76,6				4.485	4.464	946	1.144	-	951	1.633	1.741	378	394	-	248	580	510	0890000
0890001	CARERA (LA)	URBANIZACION	2,0		10	10	-	-	-	-	-	-	28	28	-	5	5	5	0890001
0890002	LLAGOSTERA	VILLA	20,0	60	3.389	3.374	946	1.144	-	951	1.633	1.741	-	-	-	-	-	-	0890002
0890003	MATA (LA)	URBANIZACION	2,2		14	13	-	-	-	-	-	-	66	66	-	5	5	8	0890003
0890004	VEHINAT DE BRUGUERA	CASERIO	4,0		296	294	-	-	-	-	-	-	67	68	-	63	152	142	0890004
0890005	VEHINAT DE CANTALLOPS	CASERIO	2,0		41	41	-	-	-	-	-	-	8	8	-	8	20	21	0890005
0890006	VEHINAT DE CREU DE SERRA	CASERIO	2,0		68	68	-	-	-	-	-	-	17	18	-	15	36	32	0890006
0890007	VEHINAT DE GANIX	CASERIO	2,0		22	21	-	-	-	-	-	-	11	12	-	8	13	8	0890007
0890008	VEHINAT DE GAYÀ	CASERIO	2,0		172	172	-	-	-	-	-	-	36	37	-	35	87	85	0890008
0890009	VEHINAT DE LLOBATERA	CASERIO	3,0		91	91	-	-	-	-	-	-	28	28	-	21	52	39	0890009
0890010	VEHINAT DE MATA	CASERIO	2,5		65	65	-	-	-	-	-	-	16	19	-	15	35	30	0890010
0890011	VEHINAT DE PANEDAS	CASERIO	5,0		135	135	-	-	-	-	-	-	35	37	-	26	78	57	0890011
0890012	VEHINAT DE POCAFARINA	CASERIO	0,5		21	21	-	-	-	-	-	-	7	7	-	6	14	7	0890012
0890013	VEHINAT DE SAN LORENZO	CASERIO	3,5		161	159	-	-	-	-	-	-	59	66	-	41	83	76	0890013
0900000	LLAMBILLAS 14,6				385	378	16	16	-	11	19	17	104	105	-	84	175	167	0900000
0900001	AROLS	BARRIO	0,8		115	115	-	-	-	-	-	-	32	32	-	29	60	55	0900001
0900002	BARRIO NUEVO	BARRIO	0,5		31	31	-	-	-	-	-	-	10	10	-	6	16	15	0900002
0900003	CARRETERA (LA)	BARRIO	0,7		61	58	-	-	-	-	-	-	20	21	-	16	29	29	0900003
0900004	LLAMBILLAS	LUGAR	8,0	143	37	36	16	16	-	11	19	17	-	-	-	-	-	-	0900004
0900005	SAN CRISTOBAL	BARRIO	1,1		141	138	-	-	-	-	-	-	42	42	-	33	70	68	0900005
0910000	LLANÁS 24,8				445	445	59	83	-	70	104	102	69	74	-	62	134	105	0910000
0910001	ESPIÑALVA	CASERIO	1,0		94	94	-	-	-	-	-	-	21	22	-	21	55	39	0910001
0910002	FEITÚS DE ARRIBA	CASERIO	4,0		27	27	-	-	-	-	-	-	11	11	-	8	15	12	0910002
0910003	LLANARÉS (EL)	CASERIO	0,5		71	71	-	-	-	-	-	-	24	27	-	20	37	34	0910003
0910004	LLANAS	LUGAR	80,5	983	206	206	59	-	-	-	-	-	-	-	-	-	-	-	0910004
0910005	RIBERAL DE FEITÚS (EL)	CASERIO	3,0		47	47	-	83	-	70	104	102	13	14	-	13	27	20	0910005
0920000	LLANSÀ 28,0				2.693	2.682	649	1.187	-	714	1.230	1.224	586	1.475	-	65	112	116	0920000
0920001	BALLETA	CASERIO	4,1		33	33	-	-	-	-	-	-	19	23	-	7	19	14	0920001
0920002	FANÉ	URBANIZACION	2,0		89	89	-	-	-	-	-	-	311	861	-	26	47	42	0920002
0920003	FARELLA (LA)	URBANIZACION	1,5		8	8	-	-	-	-	-	-	49	113	-	4	5	3	0920003
0920004	GRIFEU	URBANIZACION	2,0		10	10	-	-	-	-	-	-	102	202	-	4	3	7	0920004
0920005	L'ARGILERA	URBANIZACION	1,0		13	13	-	-	-	-	-	-	30	85	-	4	6	7	0920005
0920006	LLANSÀ	VILLA	61,0	6	1.938	1.920	443	-	-	-	-	-	-	-	-	-	-	-	0920006
0920007	PUERTO (EL)	BARRIO	1,0		558	565	206	709	-	564	962	958	-	-	-	-	-	-	0920007
0920008	SETCASES	BARRIO	0,5		44	44	-	478	-	150	268	266	64	177	-	7	15	16	0920008
0930000	LLERS 21,2				691	691	233	240	-	199	332	326	10	10	-	8	18	15	0930000
0930001	HOSTALETS (ELS)	CASERIO	2,5		79	79	30	30	-	22	43	31	1	1	-	1	3	2	0930001
0930002	LLERS	VILLA	43,5	142	358	358	117	124	-	103	167	163	9	9	-	7	15	13	0930002
0930003	PUEBLO NUEVO	BARRIO	0,5		183	183	57	57	-	51	84	99	-	-	-	-	-	-	0930003
0930004	VALL (LA)	ARRABAL	0,5		71	71	29	29	-	23	38	33	-	-	-	-	-	-	0930004
0940000	LLIVIA 12,8				861	856	219	360	-	240	380	421	18	19	-	16	34	21	0940000

Provincia de GERONA

Provincia de GERONA

Provincia de GERONA

000----	MUNICIPIO	Categoría o denominación	Distancia Km	Altitud (si hay placa oficial u otra infor- mación veraz) — metros	POBLACION		Edificios destinados a vivienda familiar	EN NUCLEOS DE POBLACION					EN DISEMINADO					000----		
					DE DERECHO	DE HECHO		Viviendas familiares	Aloja- mientos	Familias	POBLACION DE HECHO		Edificios destinados a vivienda familiar	Viviendas familiares	Aloja- mientos	Familias	POBLACION DE HECHO			
											Varones	Mujeres					Varones		Mujeres	
---	00--	Entidad colectiva																	---	00--
-----	00	Entidad singular																	-----	00
0940001	GORGUJA	CASERIO	1,7		38	38	-	-	-	-	-	11	12	-	9	24	14	0940001		
0940002	LLIVIA	VILLA	153,5	1.224	806	801	219	360	-	240	380	421	-	-	-	-	-	0940002		
0940003	SAREJA	LUGAR	1,5		17	17	-	-	-	-	-	-	7	7	-	7	10	7	0940003	
0950000	LLORET DE MAR 47,9				7.019	7.064	1.270	3.257	1	1.610	3.101	3.058	898	1.656	-	260	459	446	0950000	
0950001	ALEGRIES (LES)	URBANIZACION	2,5		137	137	-	-	-	-	-	-	73	76	-	35	68	69	0950001	
0950002	CANYELLES	URBANIZACION	3,0		82	80	-	-	-	-	-	-	318	497	-	24	43	37	0950002	
0950003	LLORET DE MAR	VILLA	40,5	5	5.951	6.000	1.243	3.223	1	1.575	3.028	2.972	-	-	-	-	-	-	0950003	
0950004	PAGUERES	URBANIZACION	1,0		96	93	-	-	-	-	-	-	68	96	-	27	48	45	0950004	
0950005	ROCA GROSSA	URBANIZACION	1,5		257	257	-	-	-	-	-	-	184	276	-	76	124	133	0950005	
0950006	SANT PERE DEL BOSCH	URBANIZACION	6,0		357	360	27	34	-	35	73	86	217	320	-	59	105	96	0950006	
0950007	SANTA CRISTINA	URBANIZACION	3,0		139	137	-	-	-	-	-	-	38	391	-	39	71	66	0950007	
0960000	LLOSAS (LAS) 64,7				615	606	18	108	-	88	155	157	117	117	-	75	160	134	0960000	
0960001	FARGA DE BEBIÉ (LA)	CASERIO	10,0		321	312	18	108	-	88	155	157	-	-	-	-	-	-	0960001	
0960002	LLOSAS (LAS)	LUGAR	97,0	1.000	89	88	-	-	-	-	-	-	29	29	-	20	53	35	0960002	
0960003	SAN ESTEBAN DE VALLESPIRANS	LUGAR	6,0		34	34	-	-	-	-	-	-	20	20	-	8	19	15	0960003	
0960004	SAN MARTÍN DE VIROLAS	LUGAR	7,0		18	22	-	-	-	-	-	-	12	12	-	5	12	10	0960004	
0960005	SAN SATURNINO DE SOBELLAS	LUGAR	5,0		64	62	-	-	-	-	-	-	26	26	-	14	30	32	0960005	
0960006	SANTA MARÍA DE MATAMALA	LUGAR	6,0		89	88	-	-	-	-	-	-	30	30	-	28	46	42	0960006	
0970000	MADREMAÑA 13,6				253	252	45	45	-	36	63	66	29	29	-	25	61	62	0970000	
0970001	BABIÁ	CASERIO	1,8		21	21	-	-	-	-	-	-	4	4	-	4	8	13	0970001	
0970002	MADREMAÑA	LUGAR	19,0	177	130	129	45	45	-	36	63	66	-	-	-	-	-	-	0970002	
0970003	MAS RIPOLL	CASERIO	0,2		22	22	-	-	-	-	-	-	7	7	-	5	10	12	0970003	
0970004	MAS TORRENT	CASERIO	0,9		18	18	-	-	-	-	-	-	3	3	-	3	10	8	0970004	
0970005	MILLÁS	LUGAR	1,4		34	34	-	-	-	-	-	-	10	10	-	8	20	14	0970005	
0970006	VILERS	CASERIO	0,4		28	28	-	-	-	-	-	-	5	5	-	5	13	15	0970006	
0980000	MAIÁ DEL MONTCAL 17,0				503	500	33	37	-	30	44	55	113	120	-	107	215	186	0980000	
0980100	DOSQUERS				122	121	-	-	-	-	-	-	28	29	-	27	60	61	0980100	
0980101	DOSQUERS	LUGAR	1,5		22	22	-	-	-	-	-	-	5	6	-	5	10	12	0980101	
0980102	RIERA (LA)	ARRABAL	2,0		47	46	-	-	-	-	-	-	11	11	-	11	23	23	0980102	
0980103	USALL	ARRABAL	2,5		17	17	-	-	-	-	-	-	7	7	-	4	8	9	0980103	
0980104	VILARRODONA	ARRABAL	1,9		36	36	-	-	-	-	-	-	5	5	-	7	19	17	0980104	
0980200	MAYÁ DE MONCAL				381	379	33	37	-	30	44	55	85	91	-	80	155	125	0980200	
0980201	BRUGUES	ARRABAL	3,1		49	49	-	-	-	-	-	-	10	10	-	12	26	23	0980201	
0980202	CARRERAS (LAS)	CASERIO	0,1		46	46	-	-	-	-	-	-	18	19	-	16	26	20	0980202	
0980203	CASCO NUEVO	BARRIO	0,3		100	99	33	37	-	30	44	55	-	-	-	-	-	-	0980203	
0980204	JUNQUERAS	CASERIO	2,5		56	55	-	-	-	-	-	-	11	13	-	12	29	26	0980204	
0980205	LLORENS	ARRABAL	2,0		42	42	-	-	-	-	-	-	13	13	-	11	23	19	0980205	
0980206	MAIA DEL MONTCAL	LUGAR	38,0	241	52	52	-	-	-	-	-	-	18	21	-	17	29	23	0980206	
0980207	PLA DE BAIX (EL)	CASA LABOR	1,0		26	26	-	-	-	-	-	-	12	12	-	9	17	9	0980207	
0980208	PLA DE DALY (EL)	CASA LABOR	0,4		10	10	-	-	-	-	-	-	3	3	-	3	5	5	0980208	
0990000	MARANGES 37,4				80	80	33	34	-	16	29	26	12	12	-	8	13	12	0990000	
0990001	ARRABAL	BARRIO	0,3		8	8	-	-	-	-	-	-	5	5	-	3	5	3	0990001	
0990002	GIRULT	ALDEA	1,2		17	17	-	-	-	-	-	-	7	7	-	5	8	9	0990002	
0990003	MARANGES	LUGAR	116,5	1.540	55	55	33	34	-	16	29	26	-	-	-	-	-	-	0990003	
0990004	MOLINO (EL)	CASA LABOR	0,5		-	-	-	-	-	-	-	-	-	-	-	-	-	-	0990004	
0990005	SAN ANTONIO	ERMITA	0,6		-	-	-	-	-	-	-	-	-	-	-	-	-	-	0990005	
0990006	SAN SATURNINO	ERMITA	0,3		-	-	-	-	-	-	-	-	-	-	-	-	-	-	0990006	
1000000	MASARACH 12,5				299	291	75	75	-	72	122	131	10	10	-	10	20	18	1000000	
1000001	MASARACH	LUGAR	48,0	85	158	153	39	39	-	38	72	76	2	2	-	2	2	3	1000001	
1000002	PRIORATO (EL)	CASERIO	0,4		17	16	-	-	-	-	-	-	4	4	-	4	9	7	1000002	

Provincia de GERONA

000----	MUNICIPIO			Altitud (si hay placa oficial u otra infor- mación veraz) — metros	POBLACION			EN NUCLEOS DE POBLACION					EN DISEMINADO					000----		
---00--	Superficie Km²		Categoría o denominación	Distancia Km		DE DERECHO	DE HECHO	Edificios destinados a vivienda familiar	Viviendas familiares	Aloja- mientos	Familias	POBLACION DE HECHO		Edificios destinados a vivienda familiar	Viviendas familiares	Aloja- mientos	Familias	POBLACION DE HECHO		---00--
-----00	Entidad colectiva											Varones	Mujeres					Varones	Mujeres	-----00
	Entidad singular																			
1000003	VILARNADAL		LUGAR	2,2		124	122	36	36	—	34	50	55	4	4	—	4	9	8	1000003
1010000	MASSANAS 25,7					606	603	147	167	—	127	320	283	—	—	—	—	—	—	1010000
1010001	MASSANAS		LUGAR	41,0	164	606	603	147	167	—	127	320	283	—	—	—	—	—	—	1010001
1020000	MASSANET DE CABRENYIS 67,5					883	872	219	295	—	207	325	337	57	64	—	59	116	94	1020000
1020001	ARNERA		CASERIO	3,5		26	26	—	—	—	—	—	—	5	8	—	7	14	12	1020001
1020002	CREUS (LAS)		ARRABAL	0,6		27	27	—	—	—	—	—	—	6	8	—	8	17	10	1020002
1020003	FONTFREDA		CASERIO	5,5		—	—	—	—	—	—	—	—	—	—	—	—	—	—	1020003
1020004	FRAUSA		ARRABAL	4,0		9	9	—	—	—	—	—	—	3	4	—	3	5	4	1020004
1020005	GRIE (EL)		CASERIO	0,6		31	31	—	—	—	—	—	—	9	9	—	8	16	15	1020005
1020006	MASSANET DE CABRENYIS		VILLA	67,0	370	670	662	219	295	—	207	325	337	—	—	—	—	—	—	1020006
1020007	MINAS (LAS)		CASERIO	2,5		10	10	—	—	—	—	—	—	3	3	—	3	6	4	1020007
1020008	OLIVEDA		CASERIO	4,5		16	16	—	—	—	—	—	—	4	5	—	4	9	7	1020008
1020009	SALINAS (LAS)		CASERIO	4,0		42	40	—	—	—	—	—	—	11	11	—	9	22	18	1020009
1020010	TAPIS		ALDEA	6,1		40	39	—	—	—	—	—	—	13	13	—	13	20	19	1020010
1020011	VILARS (ELS)		CASERIO	5,2		12	12	—	—	—	—	—	—	3	3	—	4	7	5	1020011
1030000	MASSANET DE LA SELVA 41,5					1.525	1.525	261	283	—	229	445	447	175	176	—	141	321	312	1030000
1030001	COMAJULIANA		CASA LABOR	3,0		58	58	—	—	—	—	—	—	12	12	—	12	31	27	1030001
1030002	ESTANY		CASA LABOR	2,0		43	43	—	—	—	—	—	—	12	12	—	10	20	23	1030002
1030003	MARATA		CASA LABOR	2,0		74	74	—	—	—	—	—	—	21	21	—	16	35	39	1030003
1030004	MARTORELL DE LA SELVA		LUGAR	6,0		112	112	—	—	—	—	—	—	37	37	—	24	60	52	1030004
1030005	MASSANET DE LA SELVA		VILLA	27,5	100	892	892	261	283	—	229	445	447	—	—	—	—	—	—	1030005
1030006	MIQUEL FERRER		CASA LABOR	2,5		59	59	—	—	—	—	—	—	12	12	—	12	31	28	1030006
1030007	PIBITLLE		CASA LABOR	4,0		134	134	—	—	—	—	—	—	31	32	—	27	63	71	1030007
1030008	PUIGMARI		CASA LABOR	3,0		11	11	—	—	—	—	—	—	5	5	—	4	5	6	1030008
1030009	PUJOL		CASA LABOR	3,0		96	96	—	—	—	—	—	—	25	25	—	24	52	44	1030009
1030010	SOLIVA		CASA LABOR	4,0		46	46	—	—	—	—	—	—	20	20	—	12	24	22	1030010
1040000	MEDINÀ 7,7					446	446	88	105	—	89	175	177	28	28	—	25	51	43	1040000
1040001	MEDINÀ		LUGAR	10,0	84	374	375	88	105	—	89	175	177	6	6	—	6	14	9	1040001
1040002	SANTA FÉ		CASERIO	2,8		42	41	—	—	—	—	—	—	14	14	—	12	22	19	1040002
1040003	TOMET (EL)		CASERIO	2,0		30	30	—	—	—	—	—	—	8	8	—	7	15	15	1040003
1050000	MIERAS 26,1					589	569	98	105	—	84	153	136	58	60	—	54	153	127	1050000
1050001	BURGAROLAS		CASERIO	2,2		110	107	—	—	—	—	—	—	21	21	—	21	62	45	1050001
1050002	MIERAS		VILLA	30,0	286	302	289	98	105	—	84	153	136	—	—	—	—	—	—	1050002
1050003	RUITLLÉS		CASERIO	2,0		32	29	—	—	—	—	—	—	7	7	—	5	15	14	1050003
1050004	SEMENTÀ ALT		CASERIO	2,8		72	72	—	—	—	—	—	—	15	17	—	15	36	36	1050004
1050005	SEMENTÀ BAIX		CASERIO	0,8		73	72	—	—	—	—	—	—	15	15	—	13	40	32	1050005
1060000	MOLLET DE PERELADA 3,3					235	233	65	67	—	53	100	101	6	6	—	6	17	15	1060000
1060001	CASALOCA		CASERIO	0,8		8	8	—	—	—	—	—	—	2	2	—	2	3	5	1060001
1060002	COSTAS (LAS)		CASERIO	3,0		24	24	—	—	—	—	—	—	4	4	—	4	14	10	1060002
1060003	MAS FARRIOLS		CASERIO	0,8		—	—	—	—	—	—	—	—	—	—	—	—	—	—	1060003
1060004	MOLLET DE PERELADA		LUGAR	52,5	59	203	201	65	67	—	53	100	101	—	—	—	—	—	—	1060004
1070000	MOLLÓ 43,6					539	530	76	105	—	66	105	115	104	108	—	77	158	152	1070000
1070001	CAN SOLÀ		CASERIO	1,1		31	31	—	—	—	—	—	—	4	4	—	5	15	16	1070001
1070002	ESPINAVELL		ALDEA	5,2		81	78	—	—	—	—	—	—	31	31	—	22	37	41	1070002
1070003	FABÁS		CASERIO	1,7		34	33	—	—	—	—	—	—	13	13	—	9	15	18	1070003
1070004	FABERT		CASERIO	5,6		13	12	—	—	—	—	—	—	9	9	—	3	4	8	1070004
1070005	GINESTOSA		CASERIO	1,7		55	55	—	—	—	—	—	—	18	21	—	13	33	22	1070005

Provincia de GERONA

Provincia de GERONA

000----	MUNICIPIO	Categoría o denominación	Distancia Km	Altitud (si hay, placa oficial u otra infor- mación veraz) - metros	POBLACION		Edificios destinados a vivienda familiar	EN NUCLEOS DE POBLACION					ENDISEMINADO					000----				
					DE DERECHO	DE HECHO		Viviendas familiares	Aloja- mientos	Familias	POBLACION DE HECHO		Edificios destinados a vivienda familiar	Viviendas familiares	Aloja- mientos	Familias	POBLACION DE HECHO					
											Varones	Mujeres					Varones		Mujeres			
---00--	Entidad colectiva																					---00--
-----00	Entidad singular																					-----00
1070006	GRELLS	CASERIO	3,5		34	35	-	-	-	-	-	9	9	-	8	17	18	1070006				
1070007	MOLLÓ	LUGAR	84,0	1.182	223	220	76	105	-	66	105	115	-	-	-	-	-	1070007				
1070008	MUXONS	CASERIO	5,5		32	32	-	-	-	-	-	6	6	-	5	19	13	1070008				
1070009	RIBERAL	CASERIO	0,9		36	34	-	-	-	-	-	14	15	-	12	18	16	1070009				
1080000	MONELLS 5,6				336	333	87	88	-	74	143	160	6	6	-	6	17	13	1080000			
1080001	MONELLS	LUGAR	27,0	56	306	303	87	88	-	74	143	160	-	-	-	-	-	1080001				
1080002	VEHINAT DE SIÉS	CASERIO	1,5		30	30	-	-	-	-	-	6	6	-	6	17	13	1080002				
1090000	MONTAGUT 37,8				822	818	146	183	-	144	253	285	83	91	-	68	153	127	1090000			
1090001	MONTAGUT	LUGAR	44,0	276	381	380	119	126	-	101	182	198	-	-	-	-	-	1090001				
1090002	VEHINAT DE ANGLÉS	CASERIO	4,0		46	45	-	-	-	-	-	8	9	-	8	26	19	1090002				
1090003	VEHINAT DE CARRERA	CASERIO	5,0		41	41	-	-	-	-	-	10	10	-	9	21	20	1090003				
1090004	VEHINAT DE COS	CASERIO	1,0		97	97	-	-	-	-	-	33	39	-	26	52	45	1090004				
1090005	VEHINAT DE FLUVIÀ	CASERIO	4,0		159	158	27	57	-	43	71	87	-	-	-	-	-	1090005				
1090006	VEHINAT DE LLIERCA	CASERIO	1,0		42	42	-	-	-	-	-	12	12	-	10	23	19	1090006				
1090007	VEHINAT DE SAN EUDALDO	CASERIO	7,0		5	5	-	-	-	-	-	5	5	-	2	4	1	1090007				
1090008	VEHINAT DE TORRALLES	CASERIO	18,0		27	26	-	-	-	-	-	6	6	-	6	16	10	1090008				
1090009	VEHINAT DE VILARS	CASERIO	3,0		24	24	-	-	-	-	-	9	10	-	7	11	13	1090009				
1100000	MONTRÁS 12,2				1.049	1.040	86	113	-	103	209	231	148	171	-	140	310	290	1100000			
1100001	CARELLAS	CASA LABOR	3,0		59	59	-	-	-	-	-	19	19	-	14	31	28	1100001				
1100002	CIUTADELLA	CASA LABOR	2,0		75	75	-	-	-	-	-	22	24	-	19	45	30	1100002				
1100003	GRANOTA (LA)	CASA LABOR	0,5		127	126	-	-	-	-	-	21	25	-	25	62	64	1100003				
1100004	MOLINAS	CASA LABOR	2,5		72	72	-	-	-	-	-	24	26	-	18	36	36	1100004				
1100005	MONTRÁS	LUGAR	41,0	88	446	440	86	113	-	103	209	231	-	-	-	-	-	1100005				
1100006	MORENA	CASA LABOR	1,0		16	16	-	-	-	-	-	7	7	-	5	8	8	1100006				
1100007	ROQUETA	CASA LABOR	3,5		44	43	-	-	-	-	-	12	16	-	12	23	20	1100007				
1100008	SAULEDA (LA)	CASA LABOR	0,8		210	209	-	-	-	-	-	43	54	-	47	105	104	1100008				
1110000	NAVATA 23,2				647	645	144	158	-	132	219	236	53	53	-	45	103	87	1110000			
1110001	CANELLAS	CASERIO	4,2		53	53	-	-	-	-	-	15	15	-	13	32	21	1110001				
1110002	NAVATA	VILLA	37,0	145	520	518	132	146	-	120	200	223	28	28	-	22	50	45	1110002			
1110100	TARABAUS				74	74	12	12	-	12	19	13	10	10	-	10	21	21	1110100			
1110101	CORS	CASERIO	3,5		12	12	-	-	-	-	-	3	3	-	3	7	5	1110101				
1110102	MAS SAFONT	CASERIO	1,5		30	30	-	-	-	-	-	7	7	-	7	14	16	1110102				
1110103	TARABAUS	LUGAR	5,0		32	32	12	12	-	12	19	13	-	-	-	-	-	1110103				
1120000	OGASSA 45,7				419	414	52	152	-	85	142	154	66	67	-	32	62	56	1120000			
1120001	OGASSA	LUGAR	89,5	1.320	298	296	52	152	-	85	142	154	-	-	-	-	-	1120001				
1120002	SAN JULIÁN DE SALTOR	LUGAR	5,0		1	1	-	-	-	-	-	5	5	-	1	1	-	1120002				
1120003	SAN MARTIN DE OGASSA	LUGAR	3,9		49	48	-	-	-	-	-	23	23	-	12	27	21	1120003				
1120004	SAN MARTIN DE SURROCA	LUGAR	4,5		71	69	-	-	-	-	-	38	39	-	19	34	35	1120004				
1130000	OIX 55,6				176	174	36	39	-	28	41	39	28	31	-	25	48	46	1130000			
1130001	OIX	LUGAR	55,5	413	124	124	36	39	-	28	41	39	15	16	-	13	21	23	1130001			
1130002	SAN MIGUEL DE PERA	CASERIO	4,5		21	20	-	-	-	-	-	8	8	-	6	10	10	1130002				
1130003	SANTA BÁRBARA	CASERIO	4,0		16	15	-	-	-	-	-	2	4	-	3	8	7	1130003				
1130004	TALAIXÀ	CASERIO	8,0		15	15	-	-	-	-	-	3	3	-	3	9	6	1130004				
1140000	OLOT 20,4				21.363	21.244	3.161	7.104	-	6.435	9.503	10.891	175	200	-	231	416	434	1140000			
1140001	OLOT	CIUDAD	55,0	443	18.665	18.062	2.721	5.599	-	5.599	8.229	9.526	56	65	-	75	150	157	1140001			
1140002	SAN CRISTOBAL LAS FONTS	PARROQUIA	2,0		1.353	1.682	226	756	-	420	632	698	80	83	-	101	173	179	1140002			
1140003	SAN ROQUE	CASERIO	1,5		1.135	1.189	191	634	-	354	545	566	20	20	-	19	39	39	1140003			

Provincia de GERONA

Provincia de GERONA

000----	MUNICIPIO	Categoría o denominación	Distancia Km	Altitud (si hay placa oficial u otra información veraz) metros	POBLACION			EN NUCLEOS DE POBLACION					EN DISEMINADO						000----
					DE DERECHO	DE HECHO	Edificios destinados a vivienda familiar	Viviendas familiares	Alojamientos	Familias	POBLACION DE HECHO		Edificios destinados a vivienda familiar	Viviendas familiares	Alojamientos	Familias	POBLACION DE HECHO		000----
											Varones	Mujeres					Varones	Mujeres	
----	Entidad colectiva																		----
-----	Entidad singular																		-----
1140004	SANT ANDREU DEL COLL	ALDEA	3,1		210	311	23	115	-	62	97	101	19	32	-	36	54	59	1140004
1150000	ORDIS 8,5				331	331	72	77	-	61	134	128	20	21	-	18	36	33	1150000
1150001	ORDIS	LUGAR	36,5	98	262	262	72	77	-	61	134	128	-	-	-	-	-	-	1150001
1150002	INAT DE PALS	CASERIO	1,5		69	69	-	-	-	-	-	-	20	21	-	18	36	33	1150002
1160000	OSOR 52,6				931	960	130	155	-	147	393	266	53	57	-	58	148	153	1160000
1160001	BADIA	BARRIO	0,2		9	8	-	-	-	-	-	-	3	3	-	3	3	5	1160001
1160002	BAYER	CASERIO	1,5		6	6	-	-	-	-	-	-	1	1	-	1	1	5	1160002
1160003	COLONIA DE LAS MINAS	CASERIO	4,0		161	200	16	16	-	17	153	47	-	-	-	-	-	-	1160003
1160004	OSOR	VILLA	26,5	340	463	459	114	139	-	130	240	219	-	-	-	-	-	-	1160004
1160005	ROCA (LA)	CASERIO	4,0		11	10	-	-	-	-	-	-	1	2	-	2	3	7	1160005
1160006	SAN GREGORIO	CASERIO	6,0		68	67	-	-	-	-	-	-	11	11	-	11	34	33	1160006
1160007	SAN MIGUEL DE TER	CASERIO	6,5		39	38	-	-	-	-	-	-	5	6	-	6	21	17	1160007
1160008	SANTA CRUZ DE HORTA	CASERIO	6,0		162	160	-	-	-	-	-	-	30	32	-	33	77	83	1160008
1160009	SANTA MARIA DEL COLL	CASERIO	5,0		12	12	-	-	-	-	-	-	2	2	-	2	9	3	1160009
1170000	PALAFRUGELL 26,6				12.253	12.256	3.888	5.986	3	3.185	5.596	6.103	115	126	16	127	273	284	1170000
1170001	ARMADÁS	CASERIO	3,1		121	125	50	184	-	32	58	67	-	-	-	-	-	-	1170001
1170002	BRUGAROL	CASERIO	1,5		121	118	43	57	1	27	61	57	-	-	-	-	-	-	1170002
1170003	CALELLA	ALDEA	3,8		309	301	437	1.311	-	100	155	146	-	-	-	-	-	-	1170003
1170004	LLAFRANCH	ALDEA	3,8		170	178	402	638	-	50	87	91	-	-	-	-	-	-	1170004
1170005	LLOFRIU	LUGAR	3,8		445	438	93	95	-	91	190	186	19	20	-	17	31	31	1170005
1170006	PALAFRUGELL	VILLA	40,0	87	10.423	10.421	2.616	3.262	2	2.795	4.891	5.403	29	30	4	29	64	63	1170006
1170007	SAN PONS	ARRABAL	0,6		198	195	46	56	-	54	101	94	-	-	-	-	-	-	1170007
1170008	SANTA MARGARITA	CASERIO	1,2		100	100	-	-	-	-	-	-	17	22	-	20	46	54	1170008
1170009	TAMARIU	CASERIO	5,5		111	112	201	383	-	36	53	59	-	-	-	-	-	-	1170009
1170010	VILASECA	CASERIO	0,7		255	268	-	-	-	-	-	-	50	54	12	61	132	136	1170010
1180000	PALAMÓS 13,9				10.107	10.088	2.392	5.219	-	2.715	4.804	5.020	79	92	-	71	126	138	1180000
1180001	CALA MARGARITA	CASERIO	0,4		6	6	31	52	-	2	4	2	-	-	-	-	-	-	1180001
1180002	FIGUERA (EL)	CASERIO	2,0		83	83	28	29	-	23	46	37	-	-	-	-	-	-	1180002
1180003	FOSCA (LA)	CASERIO	1,0		137	137	143	552	-	31	48	49	10	13	-	14	20	20	1180003
1180004	PALAMÓS	VILLA	48,0	12	7.688	7.679	1.765	3.920	-	2.117	3.724	3.955	-	-	-	-	-	-	1180004
1180005	S'ALGUER	CASERIO	2,0		20	20	19	24	-	7	10	10	-	-	-	-	-	-	1180005
1180006	SAN JUAN DE PALAMÓS	BARRIO	1,0		945	1.939	406	642	-	535	972	967	-	-	-	-	-	-	1180006
1180007	VILARROMA	CASERIO	4,5		228	224	-	-	-	-	-	-	69	79	-	57	106	118	1180007
1190000	PALAU DE SANTA EULALIA 8,6				109	109	32	33	-	19	35	29	17	17	-	10	21	24	1190000
1190001	COMUNS (ELS)	CASERIO	1,5		-	-	-	-	-	-	-	-	5	5	-	-	-	-	1190001
1190002	ESTANYET	CASERIO	2,6		36	36	-	-	-	-	-	-	8	8	-	7	17	19	1190002
1190003	MAS PEIRE	CASA LABOR	3,0		3	3	-	-	-	-	-	-	1	1	-	1	2	1	1190003
1190004	PALAU DE SANTA EULALIA	LUGAR	35,0	86	17	17	12	12	-	4	8	9	-	-	-	-	-	-	1190004
1190005	SANTA EULALIA	ALDEA	4,0		53	53	20	21	-	15	27	20	3	3	-	2	2	4	1190005
1200000	PALAU-SABARDERA 16,2				768	767	254	288	-	212	370	371	4	5	-	5	15	11	1200000
1200001	PALAU-SABARDERA	LUGAR	58,0	78	742	741	254	288	-	212	370	371	-	-	-	-	-	-	1200001
1200002	SAN ONOFRE	CASERIO	3,0		-	-	-	-	-	-	-	-	-	-	-	-	-	-	1200002
1200003	TORRE DEL VENT	CASA LABOR	4,0		14	14	-	-	-	-	-	-	2	2	-	2	7	7	1200003
1200004	TORROELLAS (LAS)	BARRIO	3,0		12	12	-	-	-	-	-	-	2	3	-	3	8	4	1200004
1210000	PALAU-SATOR 12,4				436	435	81	83	-	71	136	124	40	40	-	38	91	84	1210000
1210001	FONTCLARA	LUGAR	0,8		56	56	-	-	-	-	-	-	16	16	-	15	30	26	1210001
1210002	PALAU-SATOR	LUGAR	36,0	20	167	167	50	50	-	41	75	64	8	8	-	8	12	16	1210002

Provincia de GERONA

Provincia de GERONA

Provincia de GERONA

000----	MUNICIPIO	Categoría o denominación	Distancia Km	Altitud (si hay placa oficial u otra infor- mación veraz) — metros	POBLACION		Edificios destinados a vivienda familiar	EN NUCLEOS DE POBLACION					ENDISEMINADO					000----	
					DE DERECHO	DE HECHO		Viviendas familiares	Aloja- mientos	Familias	POBLACION DE HECHO		Edificios destinados a vivienda familiar	Viviendas familiares	Aloja- mientos	Familias	POBLACION DE HECHO		
											Varones	Mujeres					Varones		Mujeres
---00--	Entidad colectiva																		---00--
-----00	Entidad singular																		-----00
1210003	SAN FELIU DE BÒADA	LUGAR	2,1		162	162	31	33	—	30	61	60	7	7	—	6	24	17	1210003
1210004	SAN JULIÀN DE BÒADA	LUGAR	0,7		51	50	—	—	—	—	—	—	9	9	—	9	25	25	1210004
1220000	PALMEROLA 20,6				41	41	—	—	—	—	—	—	15	16	—	11	24	17	1220000
1220001	MARCIANS	CASA LABOR	6,0		1	1	—	—	—	—	—	—	1	1	—	1	1	—	1220001
1220002	MORETA	CASA LABOR	2,0		7	7	—	—	—	—	—	—	1	1	—	1	4	3	1220002
1220003	PALMEROLA	LUGAR	107,0	1.095	3	3	—	—	—	—	—	—	1	1	—	1	1	2	1220003
1220004	VILASECA	LUGAR	0,4		30	30	—	—	—	—	—	—	12	13	—	8	18	12	1220004
1230000	PALOL DE REBARDIT 18,3				507	502	91	99	—	93	228	237	11	11	—	9	19	18	1230000
1230001	MOTA (LA)	183			42	37	—	—	—	—	—	—	11	11	—	9	19	18	1230001
1230002	PALOL DE REBARDIT	LUGAR	11,0	152	243	243	48	54	—	48	114	129	—	—	—	—	—	—	1230002
1230003	RIUDELLOTS DE LA CREU	LUGAR	2,4		222	222	43	45	—	45	114	108	—	—	—	—	—	—	1230003
1240000	PALS 25,8				1.730	1.728	314	350	—	292	587	564	244	374	—	140	300	277	1240000
1240001	MANSOS DE PALS (LOS)	ALDEA	2,0		600	599	51	51	—	43	89	83	202	332	—	105	227	200	1240001
1240002	PALS	VILLA	40,5	55	1.130	1.129	263	299	—	249	498	481	42	42	—	35	73	77	1240002
1250000	PARDINAS 31,1				194	193	89	101	—	40	57	49	32	32	—	35	50	37	1250000
1250001	LLAVANERA	CASERIO	0,7		11	11	—	—	—	—	—	—	5	5	—	5	8	3	1250001
1250002	ORRI	CASERIO	2,0		22	22	—	—	—	—	—	—	5	5	—	8	10	12	1250002
1250003	PARDINAS	LUGAR	105,0	1.226	107	106	89	101	—	40	57	49	2	2	—	—	—	—	1250003
1250004	PUIGSACH	CASERIO	2,0		11	11	—	—	—	—	—	—	5	5	—	6	7	4	1250004
1250005	PUJALT	CASERIO	1,5		22	22	—	—	—	—	—	—	6	6	—	8	13	9	1250005
1250006	VILARÓ	CASERIO	1,0		21	21	—	—	—	—	—	—	9	9	—	8	12	9	1250006
1260000	PARLABA 6,1				398	393	88	89	—	80	150	152	20	20	—	18	51	40	1260000
1260001	CASAS DEL MOLINO	CASERIO	0,3		27	27	—	—	—	—	—	—	6	6	—	5	17	10	1260001
1260002	DARÓ	CASA LABOR	0,3		19	18	—	—	—	—	—	—	3	3	—	3	10	8	1260002
1260003	FONALLERAS	LUGAR	2,0		89	88	23	23	—	22	46	42	—	—	—	—	—	—	1260003
1260004	MATABOU	CASERIO	0,1		46	46	—	—	—	—	—	—	11	11	—	10	24	22	1260004
1260005	PARLABA	LUGAR	24,0	40	217	214	65	66	—	58	104	110	—	—	—	—	—	—	1260005
1270000	PARROQUIA DE RIPOLL 63,3				1.191	1.165	46	168	—	148	255	385	143	167	—	122	283	242	1270000
1270001	BRUCHS	CASERIO	3,5		688	677	42	130	—	118	195	187	64	83	—	69	153	142	1270001
1270002	LLÀERS	CASERIO	8,0		40	39	—	—	—	—	—	—	21	21	—	7	23	16	1270002
1270003	PARROQUIA DE RIPOLL	LUGAR	90,0	892	—	—	—	—	—	—	—	—	—	—	—	—	—	—	1270003
1270004	RAMA	CASERIO	6,0		189	186	3	36	—	28	60	68	16	17	—	13	29	29	1270004
1270005	SAN BERNABÉ DE TENES	CASERIO	6,0		100	98	—	—	—	—	—	—	31	33	—	23	57	41	1270005
1270006	SAN VICENTE DE PUIGMAL	CASERIO	3,0		174	165	1	2	—	2	—	130	11	13	—	10	21	14	1270006
1280000	PAU 10,4				427	426	119	127	—	104	190	196	9	10	—	9	21	19	1280000
1280001	PAU	LUGAR	56,5	33	405	404	119	127	—	104	190	196	5	6	—	5	8	10	1280001
1280002	VILAGUT	CASERIO	0,8		22	22	—	—	—	—	—	—	4	4	—	4	13	9	1280002
1290000	PEDRET Y MARSÀ 8,5				145	145	34	37	—	31	55	57	9	9	—	7	14	19	1290000
1290001	MARSÀ	LUGAR	1,0	22	112	112	34	37	—	31	55	57	—	—	—	—	—	—	1290001
1290002	PEDRET	BARRIO	20,0		33	33	—	—	—	—	—	—	9	9	—	7	14	19	1290002
1300000	PERA (LA) 11,5				442	439	84	87	—	72	147	126	49	50	—	42	84	82	1300000
1300001	PEDRINÀ	ALDEA	1,0		24	24	—	—	—	—	—	—	9	9	—	5	12	12	1300001

Provincia de GERONA

000----	MUNICIPIO		Categoría o denominación	Distancia Km	Altitud (si hay placa oficial u otra infor- mación veraz) — metros	POBLACION		EN NUCLEOS DE POBLACION					EN DISEMINADO						000----	
	Superficie Km² — Entidad colectiva — Entidad singular					DE DERECHO	DE HECHO	Edificios destinados a vivienda familiar	Viviendas familiares	Aloja- mientos	Familias	POBLACION DE HECHO		Edificios destinados a vivienda familiar	Viviendas familiares	Aloja- mientos	Familias	POBLACION DE HECHO		
												Varones	Mujeres					Varones		Mujeres
---00--																			---00--	
-----00																			-----00	
1300002	PERA (LA)	LUGAR	20,0			256	253	55	58	—	46	94	84	25	26	—	22	38	37	1300002
1300003	PUBOL	LUGAR	1,0			129	129	29	29	—	26	53	42	9	9	—	9	16	18	1300003
1300004	RIURÁS	CASERIO	1,0			33	33	—	—	—	—	—	6	6	—	6	18	15	1300004	
1310000	PERATALLADA 21,7					507	503	84	87	—	69	133	125	71	72	—	60	128	117	1310000
1310001	CANAPOST	CASERIO	2,0			63	63	—	—	—	—	—	17	17	—	14	30	33	1310001	
1310002	PERATALLADA	VILLA	33,5	43		261	258	84	87	—	69	133	125	—	—	—	—	—	—	1310002
1310003	SAN CLEMENTE DE PERALTA	LUGAR	5,0			109	108	—	—	—	—	—	33	34	—	27	62	46	1310003	
1310004	SANTA SUSANA DE PERALTA	LUGAR	2,0			74	74	—	—	—	—	—	21	21	—	19	36	38	1310004	
1320000	PERELADA 23,8					1.005	1.001	313	339	—	279	416	469	29	30	—	25	55	61	1320000
1320001	PERELADA	VILLA	45,5	25		1.005	1.001	313	339	—	279	416	469	29	30	—	25	55	61	1320001
1330000	PLANAS (LAS) 14,0					2.017	2.004	328	394	—	336	611	674	207	218	—	158	352	367	1330000
1330001	ANSÍAS (LAS)	ALDEA	4,0			183	183	—	—	—	—	—	48	49	—	37	89	94	1330001	
1330002	COGOLLS	ALDEA	3,6			121	120	—	—	—	—	—	30	30	—	22	64	56	1330002	
1330003	COLONIA DUSOL	COL. FABRIL	1,5			39	39	—	—	—	—	—	11	15	—	12	19	20	1330003	
1330004	COLONIA MAJEM	COL. FABRIL	2,1			16	16	—	—	—	—	—	6	6	—	4	7	9	1330004	
1330005	COLONIA PAULÍ	COL. FABRIL	0,6			63	62	—	—	—	—	—	16	19	—	15	29	33	1330005	
1330006	COSTA (LA)	BARRIO	2,0			80	79	—	—	—	—	—	25	26	—	17	37	42	1330006	
1330007	JUNQUÉ (EL)	BARRIO	0,6			99	99	—	—	—	—	—	35	37	—	23	41	58	1330007	
1330008	PLANAS (LAS)	LUGAR	32,0	370		1.295	1.285	328	394	—	336	611	674	—	—	—	—	—	—	1330008
1330009	POCA-FARINA	BARRIO	0,6			121	121	—	—	—	—	—	36	36	—	28	66	55	1330009	
1340000	PLANOLAS 14,0					458	457	129	203	—	96	185	195	27	30	—	18	44	33	1340000
1340001	ASPRE	CASERIO	3,0			14	13	—	—	—	—	—	5	5	—	3	6	7	1340001	
1340002	CASETAS (LAS)	CASERIO	1,5			27	27	—	—	—	—	—	8	9	—	5	15	12	1340002	
1340003	CRUELLS-SERRAT	CASERIO	1,5			8	8	—	—	—	—	—	2	2	—	2	6	2	1340003	
1340004	FOSSAS	CASERIO	0,5			11	11	—	—	—	—	—	5	7	—	3	5	6	1340004	
1340005	MOLINO (EL)	CASA LABOR	1,2			6	6	—	—	—	—	—	2	2	—	1	4	2	1340005	
1340006	PLANES	LUGAR	8,0			48	48	21	24	—	11	24	20	1	1	—	1	3	1	1340006
1340007	PLANOLAS	LUGAR	106,5	1.136		344	344	108	179	—	85	161	175	4	4	—	3	5	3	1340007
1350000	PONT DE MOLÍNS 8,5					359	358	107	121	—	88	144	149	14	18	—	17	41	24	1350000
1350001	PONT DE MOLÍNS	LUGAR	44,0	36		297	293	107	121	—	88	144	149	—	—	—	—	—	—	1350001
1350002	RICARDELL	CASERIO	0,5			62	65	—	—	—	—	—	14	18	—	17	41	24	1350002	
1360000	PONTÓS 13,5					324	323	70	72	—	65	111	94	30	33	—	35	65	53	1360000
1360001	PONTÓS	LUGAR	28,0	94		274	273	70	72	—	65	111	94	14	15	—	20	36	32	1360001
1360002	ROMANA	LUGAR	1,0			50	50	—	—	—	—	—	16	18	—	15	29	21	1360002	
1370000	PORQUERAS 33,8					1.607	1.606	245	268	—	248	492	479	136	144	—	139	332	303	1370000
1370001	MATA	LUGAR	3,5			833	829	183	204	—	186	371	361	18	21	—	22	52	45	1370001
1370002	MIÁNEGAS	LUGAR	2,4			253	257	47	47	—	47	99	93	14	16	—	12	43	22	1370002
1370003	PORQUERAS	LUGAR	20,0	182		328	327	15	17	—	15	22	25	60	63	—	65	144	136	1370003
1370004	PUJARNOL	LUGAR	5,1			70	70	—	—	—	—	—	15	15	—	14	35	35	1370004	
1370005	USALL	LUGAR	2,9			123	123	—	—	—	—	—	29	29	—	26	58	65	1370005	
1380000	PORT-BOU 9,3					2.377	2.360	317	884	—	740	1.059	1.171	19	35	—	32	66	64	1380000
1380001	PORT-BOU	LUGAR	75,5	28		2.247	2.230	317	884	—	740	1.059	1.171	—	—	—	—	—	—	1380001
1380002	RIERA (LA)	CASERIO	2,5			130	130	—	—	—	—	—	19	35	—	32	66	64	1380002	

Provincia de GERONA

Provincia de GERONA

000----		MUNICIPIO			Altitud (si hay placa oficial u otra infor- mación veraz)	POBLACION			EN NUCLEOS DE POBLACION					EN DISEMINADO					000----			
---00--		Superficie Km²					DE DERECHO	DE HECHO	Edificios destinados a vivienda familiar	Viviendas familiares	Aloja- mientos	Familias	POBLACION DE HECHO		Edificios destinados a vivienda familiar	Viviendas familiares	Aloja- mientos	Familias	POBLACION DE HECHO		---00--	
-----00		Entidad colectiva											Varones	Mujeres					Varones	Mujeres	-----00	
		Entidad singular			metros																	
1390000	PRESAS (LAS) 9,5						1.131	1.131	123	164	-	144	276	274	142	164	-	134	293	288	1390000	
1390001	BELLAIRE	CASERIO	0,4				41	41	-	-	-	-	-	-	12	13	-	9	21	20	1390001	
1390002	BOADA (LA)	CASERIO	0,2				61	61	-	-	-	-	-	-	15	15	-	15	29	32	1390002	
1390003	BOSCH DE TOSCA	CASERIO	1,2				264	264	-	-	-	-	-	-	70	82	-	65	139	125	1390003	
1390004	PLADEVALL	CASERIO	0,4				71	71	-	-	-	-	-	-	13	18	-	16	32	39	1390004	
1390005	POCAFARINA	CASERIO	1,8				49	49	-	-	-	-	-	-	12	13	-	11	21	28	1390005	
1390006	PRESAS (LAS)	LUGAR	48,5	474			550	550	123	-	-	-	-	-	-	-	-	-	-	-	-	1390006
1390007	SAN MIGUEL DEL CORP	CASERIO	3,8				95	95	-	164	-	144	276	274	-	-	-	-	-	-	-	1390007
1400000	PUERTO DE LA SELVA 41,3						958	958	564	943	-	275	446	481	73	154	-	10	16	15	1400000	
1400001	AROLA	U. RESID.	0,8				4	4	31	-	-	1	2	2	-	-	-	-	-	-	-	1400001
1400002	BELESER	U. RESID.	3,5				9	9	28	33	-	-	-	-	-	-	-	-	-	-	-	1400002
1400003	CAP DE VOL	U. RESID.	3,5				2	1	-	43	-	2	3	6	-	-	-	-	-	-	-	1400003
1400004	MIRADOR	U. RESID.	0,1				-	-	-	-	-	-	-	-	8	11	-	1	-	1	-	1400004
1400005	MORA (LA)	U. RESID.	0,9				-	-	-	-	-	-	-	-	5	5	-	-	-	-	-	1400005
1400006	PANORAMAR	U. RESID.	0,9				-	-	-	-	-	-	-	-	10	15	-	-	-	-	-	1400006
1400007	PERABEUA	U. RESID.	1,1				2	2	22	-	-	-	-	-	5	11	-	-	-	-	-	1400007
1400008	PORT DE LA VALL	U. RESID.	2,0				11	14	-	69	-	1	1	1	-	-	-	-	-	-	-	1400008
1400009	PUERTO DE LA SELVA	VILLA	68,0	12			864	862	452	-	-	-	-	-	6	7	-	3	7	7	-	1400009
1400010	RECH DE CANET	U. RESID.	1,5				2	2	-	767	-	257	416	446	-	-	-	-	-	-	-	1400010
1400011	SANTA ISABEL	U. RESID.	3,8				2	2	-	-	-	-	-	-	7	30	-	1	1	1	-	1400011
1400012	TAMARIUA	U. RESID.	1,0				-	-	-	-	-	-	-	-	9	9	-	1	1	1	-	1400012
1400013	VALL DE SANTA CREU (LA)	ALDEA	4,0				59	59	31	-	-	-	-	-	6	15	-	-	-	-	-	1400013
1400014	VISTA (LA)	U. RESID.	1,0				3	3	-	31	-	14	24	26	12	18	-	3	5	4	-	1400014
1410000	PUIGCERDA 18,6						5.561	5.526	741	1.991	-	1.538	2.623	2.643	45	72	-	64	133	127	1410000	
1410001	BARONÍA	BARRIO	1,0				119	119	-	-	-	-	-	-	18	33	-	29	62	57	-	1410001
1410002	BARRIO DE LA GUINGUETA	BARRIO	1,0				282	281	32	-	-	-	-	-	-	-	-	-	-	-	-	1410002
1410003	PUIGCERDA	VILLA	148,5	1.202			4.445	4.418	550	88	-	75	139	142	-	-	-	-	-	-	-	1410003
1410004	RIGOLISA	BARRIO	2,0				66	65	-	1.640	-	1.292	2.187	2.231	-	-	-	-	-	-	-	1410004
1410005	SAN MARTIN	BARRIO	1,0				292	290	43	-	-	-	-	-	14	19	-	18	37	28	-	1410005
1410006	URBANIZACION DEULOFEU	URBANIZACION	0,5				77	73	31	88	-	71	130	118	8	14	-	12	20	22	-	1410006
1410007	VENTAJOLA	BARRIO	2,7				24	24	8	55	-	21	40	33	-	-	-	-	-	-	-	1410007
1410100	VILALLOVENT						256	256	77	9	-	8	13	11	-	-	-	-	-	-	-	1410100
1410101	AJA	LUGAR	2,0				185	185	43	111	-	71	114	108	5	6	-	5	14	20	-	1410101
1410102	VILALLOVENT	LUGAR	4,0				71	71	34	72	-	48	83	78	1	1	-	2	9	15	-	1410102
1420000	QUART 37,4						1.215	1.185	164	228	-	202	382	395	126	130	-	101	209	199	1420000	
1420001	ARRABAL	CASERIO	0,4				83	83	-	-	-	-	-	-	25	26	-	21	39	44	-	1420001
1420002	CASTELLAR DE LA SELVA	LUGAR	5,0				4	4	-	-	-	-	-	-	3	3	-	2	3	1	-	1420002
1420003	CREHUETA (LA)	CASERIO	3,0				320	311	49	-	-	-	-	-	18	18	-	17	37	30	-	1420003
1420004	MONTNEGRE	LUGAR	10,0				16	16	-	77	-	64	119	125	11	11	-	4	8	8	-	1420004
1420005	PALOL DE ORAR	LUGAR	2,0				224	204	36	-	-	-	-	-	5	5	-	4	7	9	-	1420005
1420006	QUART	LUGAR	6,0	136			557	556	79	45	-	43	90	98	51	54	-	50	110	101	-	1420006
1420007	SAN MATEO DE MONTNEGRE	LUGAR	8,0				11	11	-	106	-	95	173	172	13	13	-	3	5	6	-	1420007
1430000	RABOS 45,1						230	225	84	89	-	59	75	92	19	20	-	13	30	28	1430000	
1430001	DELFIÀ	BARRIO	3,0				25	23	-	-	-	-	-	-	8	8	-	5	13	10	-	1430001
1430002	MANSO PILS	CASA LABOR	2,0				5	5	-	-	-	-	-	-	1	1	-	1	2	3	-	1430002
1430003	MANSO PILS	CASA LABOR	8,0				4	4	-	-	-	-	-	-	1	1	-	1	2	2	-	1430003
1430004	RABOS	LUGAR	55,5	106			181	178	84	-	-	-	-	-	4	4	-	2	5	6	-	1430004
1430005	SAN QUIRICO	CASERIO	2,0				15	15	-	89	-	59	75	92	5	6	-	4	8	7	-	1430005
1440000	REGENCÓS 6,3						323	329	54	57	-	54	113	101	32	35	-	31	60	55	1440000	
1440001	PUIGCALENT	CASERIO	0,8				18	18	-	-	-	-	-	-	8	8	-	7	12	6	-	1440001
1440002	RABASSADA	BARRIO	0,4				32	32	-	-	-	-	-	-	12	12	-	9	13	19	-	1440002

Provincia de GERONA

000----	MUNICIPIO	Categoría o denominación	Distancia Km	Altitud (si hay placa oficial u otra infor- mación veraz) — metros	POBLACION			EN NUCLEOS DE POBLACION					EN DISEMINADO					000----	
					DE DERECHO	DE HECHO	Edificios destinados a vivienda familiar	Viviendas familiares	Aloja- mientos	Familias	POBLACION DE HECHO		Edificios destinados a vivienda familiar	Viviendas familiares	Aloja- mientos	Familias	POBLACION DE HECHO		
											Varones	Mujeres					Varones		Mujeres
---00--	Entidad colectiva																		---00--
-----00	Entidad singular																		-----00
1440003	REGENCÓS	LUGAR	41,0	78	239	245	54	57	—	54	113	101	6	7	—	7	15	16	1440003
1440004	TRIANA	BARRIO	0,5		34	34	—	—	—	—	—	—	6	8	—	8	20	14	1440004
1450000	RIBAS DE FRESE 42,2				3.016	3.133	266	981	—	729	1.298	1.436	119	165	—	106	219	180	1450000
1450001	ARMANCIAS	CASERIO	5,0		28	28	—	—	—	—	—	—	11	17	—	7	16	12	1450001
1450002	BATET	CASERIO	4,0		46	46	—	—	—	—	—	—	15	16	—	14	26	20	1450002
1450003	BRUGUERA	LUGAR	5,0		117	116	—	—	—	—	—	—	31	53	—	35	67	49	1450003
1450004	MASSANA-PEDRERA	CASERIO	0,9		103	103	—	—	—	—	—	—	12	24	—	22	51	52	1450004
1450005	RIBAS ALTAS	CASERIO	0,1		72	72	—	—	—	—	—	—	19	23	—	17	40	32	1450005
1450006	RIBAS DE FRESE	VILLA	99,5	912	2.616	2.734	266	981	—	729	1.298	1.436	—	—	—	—	—	—	1450006
1450007	ROCAS BLANCAS	CASERIO	2,0		10	10	—	—	—	—	—	—	6	7	—	2	6	4	1450007
1450008	SOLA-VENTOLÀ	LUGAR	4,5		24	24	—	—	—	—	—	—	25	25	—	9	13	11	1450008
1460000	RIELLS 26,5				482	480	22	30	—	30	65	64	68	78	—	78	171	130	1460000
1460001	CONDES DE ALBA	URBANIZACION	12,0		129	129	22	30	—	30	65	64	—	—	—	—	—	—	1460001
1460002	RIELLS	LUGAR	74,5	487	150	148	—	—	—	—	—	—	29	31	—	33	78	70	1460002
1460003	VIABREA	LUGAR	10,0		203	203	—	—	—	—	—	—	39	47	—	45	93	110	1460003
1470000	RIPOLL 10,2				10.084	10.033	779	3.053	—	2.729	4.466	5.003	85	164	—	151	290	274	1470000
1470001	COLONIA ROCAFIGUERA	COL. FABRIL	1,7		230	229	—	—	—	—	—	—	14	64	—	70	119	110	1470001
1470002	ORDINA	CASA LABOR	0,9		279	277	48	—	—	—	—	—	14	21	—	19	47	44	1470002
1470003	RIPOLL	VILLA	86,0	691	9.330	9.283	731	48	—	47	89	97	14	21	—	—	—	—	1470003
1470004	SAN BARTOLOMÉ	CASA LABOR	1,0		89	88	—	3.005	—	2.682	4.377	4.906	—	—	—	—	—	—	1470004
1470005	SAN ROQUE	CASA LABOR	1,5		156	156	—	—	—	—	—	—	25	38	—	26	47	41	1470005
1480000	RIUDARENAS 46,6				1.131	1.115	205	215	—	190	365	368	150	152	—	91	206	176	1480000
1480001	ARRABAL DE LA ESPARRA	BARRIO	5,0		63	60	—	—	—	—	—	—	33	33	—	14	30	30	1480001
1480002	CARRETERA DE SANTA COLOMA	BARRIO	0,3		85	87	—	—	—	—	—	—	27	27	—	20	43	44	1480002
1480003	ESPARRA (LA)	LUGAR	6,0		4	4	—	—	—	—	—	—	9	9	—	1	2	2	1480003
1480004	MALLORQUINAS	BARRIO	0,6		99	96	—	—	—	—	—	—	30	32	—	25	54	42	1480004
1480005	RIERA (LA)	BARRIO	1,0		81	80	—	—	—	—	—	—	34	34	—	16	49	31	1480005
1480006	RIUDARENAS	VILLA	27,0	84	741	733	205	215	—	190	365	368	—	—	—	—	—	—	1480006
1480007	SERRAMAGRE	BARRIO	0,7		58	55	—	—	—	—	—	—	17	17	—	15	28	27	1480007
1490000	RIUDAURA 24,2				633	629	92	114	—	99	165	184	74	81	—	65	150	130	1490000
1490001	BACH D'EN DEU	CASA LABOR	1,0		37	37	—	—	—	—	—	—	13	14	—	9	18	19	1490001
1490002	CLOT DE LA PLANA	CASA LABOR	5,0		59	59	—	—	—	—	—	—	18	18	—	13	36	23	1490002
1490003	FAJULA (LA)	CASA LABOR	4,0		26	26	—	—	—	—	—	—	8	8	—	7	16	10	1490003
1490004	RIUDAURA	LUGAR	63,5	572	353	349	92	—	—	—	—	—	—	—	—	—	—	—	1490004
1490005	SOLEY	CASA LABOR	3,0		158	158	—	114	—	99	165	184	35	41	—	36	80	78	1490005
1500000	RIUDELLOTS DE LA SELVA 13,4				1.020	1.017	78	85	—	83	154	146	149	169	—	160	377	340	1500000
1500001	RIUDELLOTS DE LA SELVA	LUGAR	12,5	98	299	300	78	85	—	83	154	146	—	—	—	—	—	—	1500001
1500002	VEHINAT DE CAN BUIXÓ	CASERIO	0,9		138	138	—	—	—	—	—	—	35	35	—	33	70	68	1500002
1500003	VEHINAT DE CAN CALDERÓ	CASERIO	1,3		79	79	—	—	—	—	—	—	20	20	—	19	38	41	1500003
1500004	VEHINAT DE LA ESTACIÓN	CASERIO	0,8		169	167	—	—	—	—	—	—	36	46	—	39	88	79	1500004
1500005	VEHINAT DE LA PEQUERA	CASERIO	1,8		58	59	—	—	—	—	—	—	12	12	—	11	30	29	1500005
1500006	VEHINAT DE LA TORREPONSA	CASERIO	1,1		113	111	—	—	—	—	—	—	20	20	—	19	61	50	1500006
1500007	VEHINAT DEL HOSTAL NOU	CASERIO	2,0		164	163	—	—	—	—	—	—	26	36	—	39	90	73	1500007
1510000	RIUMORS 6,5				265	260	88	92	—	74	115	122	7	9	—	8	13	10	1510000
1510001	RIUMORS	LUGAR	42,0	7	265	260	88	92	—	74	115	122	7	9	—	8	13	10	1510001
1520000	ROSAS 45,9				6.115	6.186	1.667	3.519	11	1.332	2.471	2.391	859	2.817	4	335	718	606	1520000

Provincia de GERONA

Provincia de GERONA

000----		MUNICIPIO			Altitud (si hay placa oficial u otra infor- mación verez)	POBLACION		EN NUCLEOS DE POBLACION					EN DISEMINADO					000----		
---00--	Superficie Km²		Categoría o denominación	Distancia Km		DE DERECHO	DE HECHO	Viviendas familiares	Aloja- mientos	Familias	POBLACION DE HECHO		Edificios destinados a vivienda familiar	Viviendas familiares	Aloja- mientos	Familias	POBLACION DE HECHO		---00--	
-----00	Entidad colectiva				metros						Varones	Mujeres					Varones	Mujeres	-----00	
1520001	CANYELLES	U. TURIST.	5,0			130	130													1520001
1520002	GARRIGA (LA)	U. TURIST.	4,0			77	77													1520002
1520003	MAS FUMATS	U. TURIST.	6,0			66	122													1520003
1520004	MAS OLIVA	U. TURIST.	2,0			134	134													1520004
1520005	MONTJOY	CASERIO	3,0			66	110													1520005
1520006	ROSAS	VILLA	57,0	5		5.477	5.448													1520006
1520007	SANTA MARGARITA	U. TURIST.	1,0			98	98													1520007
1520008	SUREDA D'EN MAIRO-GRECHS	U. TURIST.	1,0			67	67													1520008
1530000	RUPIA					292	289													1530000
1530001	ATALAYA	CASERIO	0,3			23	23													1530001
1530002	BAJOVILA	CASERIO	0,4			16	16													1530002
1530003	CANDELL	CASERIO	0,9			17	17													1530003
1530004	RUPIA	LUGAR	22,5	66		176	174													1530004
1530005	SOBREVILA	CASERIO	0,4			60	59													1530005
1540000	SALAS DE LLIERCA					110	109													1540000
1540001	CASTILLO DE SALAS	CASTILLO	2,0			4	4													1540001
1540002	GUIARRIU (EL)	CASERIO	15,0			3	3													1540002
1540003	SADERNAS	CASERIO	12,0			15	15													1540003
1540004	SALAS DE LLIERCA	LUGAR	40,0	260		72	71													1540004
1540005	SAN MIGUEL DE MONTEYÁ	CASERIO	10,1			16	16													1540005
1550000	SALT					11.364	11.467													1550000
1550001	SALT	LUGAR	3,0	86		5.544	5.572													1550001
1550002	SAN ANTONIO	BARRIO	0,1			5.820	5.895													1550002
1560000	SAN ANDRÉS DEL TERRI					351	339													1560000
1560001	BRUGUERA (LA)	CASA LABOR	0,7			42	42													1560001
1560002	CAROL	CASERIO	1,5			22	22													1560002
1560003	PRADES	CASERIO	1,1			45	44													1560003
1560004	RABÓS DEL TERRI	LUGAR	0,5			81	79													1560004
1560005	SAN ANDRÉS DEL TERRI	LUGAR	11,0	69		25	21													1560005
1560006	SANTA LEOCADIA DEL TERRI	LUGAR	1,5			45	45													1560006
1560007	SERRA (LA)	CASA LABOR	2,1			64	59													1560007
1560008	VALL DEL TERRI	CASA LABOR	0,5			27	27													1560008
1570000	SAN ANDRÉS SALOU					243	242													1570000
1570001	SAN ANDRÉS SALOU	LUGAR	20,5	132		24	25													1570001
1570002	VEHINAT DE BAIX	CASERIO	0,5			65	65													1570002
1570003	VEHINAT DE DALT	CASERIO	1,0			88	87													1570003
1570004	VEHINAT DE LOS BOSQUES	CASERIO	2,0			66	65													1570004
1580000	SAN CLEMENTE SASEBÁS					611	915													1580000
1580001	CENTRO INSTRUCCIÓN RECLUTAS N 9	CAMPAMENTO	0,5			-	294													1580001
1580002	PETRACA (LA)	CASA LABOR	0,9			3	-													1580002
1580003	RABULLS	CASA LABOR	4,2			2	2													1580003
1580004	SAN CLEMENTE SASEBAS	LUGAR	50,0	82		566	576													1580004
1580005	SOLERS	CASA LABOR	4,5			-	-													1580005
1580006	ULLASTRE	CASERIO	0,8			9	11													1580006
1580007	VILARTOLÍ	CASERIO	2,2			31	32													1580007
1590000	SAN FELIU DE BUXALLEU					781	781													1590000
1590001	GASSERANS	LUGAR	8,0			381	381													1590001

Provincia de GERONA

000----	MUNICIPIO	Categoría o denominación	Distancia Km	Altitud (si hay placa oficial u otra infor- mación veraz) — metros	POBLACION		Edificios destinados a vivienda familiar	EN NUCLEOS DE POBLACION					EN DISEMINADO					000----		
					DE DERECHO	DE HECHO		Viviendas familiares	Aloja- mientos	Familias	POBLACION DE HECHO		Edificios destinados a vivienda familiar	Viviendas familiares	Aloja- mientos	Familias	POBLACION DE HECHO			
											Varones	Mujeres					Varones		Mujeres	
---00--	Entidad colectiva																			---00--
-----00	Entidad singular																			-----00
1590002	GRIONS	LUGAR	5,0		226	226	-	-	-	-	-	-	67	78	-	52	119	107	1590002	
1590003	SAN FELIU DE BUXALLEU	LUGAR	52,5	402	174	174	-	-	-	-	-	-	83	90	-	39	91	83	1590003	
1600000	SAN FELIU DE GUIXOLS 15,6				12.576	12.508	3.145	4.655	3	3.516	5.744	6.262	330	1.063	-	135	251	251	1600000	
1600001	BUJONIS	BARRIO	2,0		69	69	-	-	-	-	-	-	48	48	-	16	37	32	1600001	
1600002	COMAS (LAS)	BARRIO	3,0		135	135	-	-	-	-	-	-	91	220	-	36	68	67	1600002	
1600003	SAN FELIU DE GUIXOLS	CIUDAD	34,0	4	12.073	12.006	3.145	4.655	3	3.516	5.744	6.262	-	-	-	-	-	-	1600003	
1600004	SAN POL	BARRIO	1,5		90	89	-	-	-	-	-	-	117	720	-	32	43	46	1600004	
1600005	VILARTAGAS	BARRIO	2,0		209	209	-	-	-	-	-	-	74	75	-	51	103	106	1600005	
1610000	SAN FELIU DE PALLAROLS 34,9				1.291	1.288	268	335	-	236	372	463	124	145	-	94	237	216	1610000	
1610001	BASTONS	CASERIO	1,2		43	43	-	-	-	-	-	-	10	10	-	8	21	22	1610001	
1610002	BOIX (EL)	CASERIO	0,5		127	127	-	-	-	-	-	-	40	55	-	31	65	62	1610002	
1610003	CARRERA (LA)	CASERIO	1,5		34	34	-	-	-	-	-	-	7	8	-	7	18	16	1610003	
1610004	PALLEROLS	CASERIO	1,7		51	51	-	-	-	-	-	-	12	13	-	9	23	28	1610004	
1610005	RIUBRUGENT	CASERIO	1,4		37	37	-	-	-	-	-	-	14	16	-	7	20	17	1610005	
1610006	SALUD (LA)	CASERIO	4,0		6	6	-	-	-	-	-	-	-	-	-	1	4	2	1610006	
1610007	SAN ACISCLO DE COLLTORT	CASERIO	7,0		94	94	-	-	-	-	-	-	24	24	-	19	55	39	1610007	
1610008	SAN FELIU DE PALLAROLS	VILLA	36,0	473	837	835	268	335	-	236	372	463	-	-	-	-	-	-	1610008	
1610009	SAN MIGUEL DE PINEDA	CASERIO	3,2		62	61	-	-	-	-	-	-	17	19	-	12	31	30	1610009	
1620000	SAN FERREOL 41,8				312	310	-	-	-	-	-	-	94	97	-	79	181	129	1620000	
1620001	ALMOR	ALDEA	2,0		-	-	-	-	-	-	-	-	2	2	-	-	-	-	1620001	
1620002	AUSTRIA	ALDEA	3,5		-	-	-	-	-	-	-	-	3	3	-	-	-	-	1620002	
1620003	FARAS	ALDEA	6,0		41	39	-	-	-	-	-	-	12	13	-	11	21	18	1620003	
1620004	JUIRA	ALDEA	5,0		58	58	-	-	-	-	-	-	16	16	-	19	33	25	1620004	
1620005	MIANA (LA)	ALDEA	5,5		-	-	-	-	-	-	-	-	6	6	-	-	-	-	1620005	
1620006	SAN FERREOL	LUGAR	34,0	366	77	77	-	-	-	-	-	-	28	30	-	24	45	32	1620006	
1620007	TORN (EL)	LUGAR	6,0		136	136	-	-	-	-	-	-	27	27	-	25	82	54	1620007	
1630000	SAN GREGORIO 52,7				6.380	6.469	492	703	270	956	2.456	2.516	323	391	-	363	802	695	1630000	
1630001	CARTELLA	LUGAR	5,0		168	168	-	-	-	-	-	-	47	50	-	47	99	69	1630001	
1630002	CONTESTINS	LUGAR	7,0		113	113	-	-	-	-	-	-	29	33	-	30	57	56	1630002	
1630003	DOMENY	LUGAR	3,2		402	402	43	66	-	62	105	109	35	45	-	43	89	99	1630003	
1630004	GINESTAR	ALDEA	4,0		117	117	-	-	-	-	-	-	30	32	-	27	65	52	1630004	
1630005	SAN GREGORIO	LUGAR	6,3	112	1.024	1.024	70	104	-	101	189	191	120	163	-	154	351	293	1630005	
1630006	SAN MEDIR	LUGAR	6,5		163	163	-	-	-	-	-	-	41	41	-	39	86	77	1630006	
1630007	SAN PONS	CASERIO	5,0		2.130	2.229	38	57	270	330	1.071	1.158	-	-	-	-	-	-	1630007	
1630008	SANTA AFRA	ERMITA	3,5		2	2	-	-	-	-	-	-	1	1	-	1	1	1	1630008	
1630009	TAYALA	LUGAR	4,0		2.261	2.251	341	476	-	463	1.091	1.058	20	26	-	22	54	48	1630009	
1640000	SAN HILARIO SACALM 83,6				3.904	3.900	676	1.055	-	897	1.742	1.729	93	99	-	97	229	200	1640000	
1640001	CAROS	CASERIO	17,0		1	1	-	-	-	-	-	-	1	1	-	1	1	-	1640001	
1640002	COMAS (LAS)	CASERIO	6,0		25	25	-	-	-	-	-	-	6	6	-	6	16	9	1640002	
1640003	FONT PICANT (LA)	BALNEARIO	5,0		6	6	-	-	-	-	-	-	1	1	-	1	3	3	1640003	
1640004	MONTSOLIS	CASERIO	5,0		15	15	-	-	-	-	-	-	4	4	-	4	9	6	1640004	
1640005	PLA DE LAS ARENAS (EL)	CASERIO	6,0		62	62	-	-	-	-	-	-	13	13	-	14	38	24	1640005	
1640006	SALETA DEL MAS	CASERIO	1,4		29	29	-	-	-	-	-	-	7	7	-	6	15	14	1640006	
1640007	SAN HILARIO SACALM	VILLA	41,5	741	3.475	3.471	676	1.055	-	897	1.742	1.729	-	-	-	-	-	-	1640007	
1640008	SANTA MARGARITA DE BALLORS	CASERIO	8,0		21	21	-	-	-	-	-	-	4	4	-	4	11	10	1640008	
1640009	SERRAT (EL)	ALDEA	1,0		201	201	-	-	-	-	-	-	43	49	-	48	99	102	1640009	
1640010	SOT DE RIDACOS	CASERIO	6,0		30	30	-	-	-	-	-	-	5	5	-	5	18	12	1640010	
1640011	SOT DE SANTA MARGARITA	CASERIO	3,0		19	19	-	-	-	-	-	-	4	4	-	4	10	9	1640011	
1640012	TORRE DE JUANHUIX	CASERIO	7,0		20	20	-	-	-	-	-	-	5	5	-	4	9	11	1640012	
1650000	SAN JAIME DE LLIERCA 7,1				823	847	168	213	-	192	357	348	35	35	-	33	72	70	1650000	
1650001	CAN COMA	BARRIO	1,4		62	62	-	-	-	-	-	-	18	18	-	16	37	25	1650001	

Provincia de GERONA

Provincia de GERONA

000----	MUNICIPIO	Categoría o denominación	Distancia Km	Altitud (si hay placa oficial u otra información veraz) metros	POBLACION			EN NUCLEOS DE POBLACION					ENDISEMINADO					000----		
					DE DERECHO	DE HECHO	Edificios destinados a vivienda familiar	Viviendas familiares	Alojamientos	Familias	POBLACION DE HECHO		Edificios destinados a vivienda familiar	Viviendas familiares	Alojamientos	Familias	POBLACION DE HECHO			
											Varones	Mujeres					Varones		Mujeres	
---00--	Entidad colectiva																			---00--
-----00	Entidad singular																			-----00
1650002	HOSTALNOU	BARRIO	2,0		81	80	-	-	-	-	-	-	17	17	-	17	35	45	1650002	
1650003	SAN JAI ME DE LLIERCA	LUGAR	39,0	203	680	705	168	213	-	192	357	348	-	-	-	-	-	-	-	1650003
1660000	SAN JORDI DESVALLS 11,7				679	680	102	114	-	94	170	166	91	98	-	91	169	175	1660000	
1660001	ESTACIÓN (LA)	BARRIO	0,8		137	139	-	-	-	-	-	-	39	42	-	38	65	74	1660001	
1660002	SAN JORDI DESVALLS	LUGAR	17,0	57	337	336	102	114	-	94	170	166	-	-	-	-	-	-	-	1660002
1660003	SUBIRANEGAS	LUGAR	1,8		72	72	-	-	-	-	-	-	19	19	-	17	37	35	1660003	
1660004	VEHINAT DE DIANA	CASERIO	1,2		42	42	-	-	-	-	-	-	11	11	-	11	23	19	1660004	
1660005	VEHINAT DE MAS MASÓ	CASERIO	0,6		29	29	-	-	-	-	-	-	8	8	-	8	15	14	1660005	
1660006	VEHINAT NOU	ARRABAL	0,1		62	62	-	-	-	-	-	-	14	18	-	17	29	33	1660006	
1670000	SAN JUAN DE LAS ABADESAS 53,4				4.233	4.102	409	1.246	-	1.062	1.672	1.939	148	160	-	117	271	220	1670000	
1670001	BAGA AMUNT	CASERIO	6,0		89	88	-	-	-	-	-	-	32	32	-	24	43	45	1670001	
1670002	BAGA AVALL	CASERIO	6,5		101	97	-	-	-	-	-	-	25	26	-	20	54	43	1670002	
1670003	CAN MARTÍN	COLONIA	3,0		19	19	4	8	-	4	9	10	-	-	-	-	-	-	1670003	
1670004	COMAFREDA	CASERIO	11,0		95	94	-	-	-	-	-	-	27	30	-	23	57	37	1670004	
1670005	JORDANA	COLONIA	2,8		82	74	10	24	-	19	29	45	-	-	-	-	-	-	1670005	
1670006	LLAUDET	COLONIA	1,8		232	228	17	67	-	67	110	118	-	-	-	-	-	-	1670006	
1670007	SAN JUAN DE LAS ABADESAS	VILLA	79,5	773	3.403	3.290	378	1.147	-	972	1.524	1.766	-	-	-	-	-	-	1670007	
1670008	SOLEY AMUNT	CASERIO	7,5		90	90	-	-	-	-	-	-	24	30	-	19	46	44	1670008	
1670009	SOLEY AVALL	CASERIO	6,4		122	122	-	-	-	-	-	-	40	42	-	31	71	51	1670009	
1680000	SAN JUAN DE MOLLET 3,3				365	358	107	109	-	95	180	170	2	2	-	2	6	2	1680000	
1680001	SAN JUAN DE MOLLET	LUGAR	15,0	54	365	358	107	109	-	95	180	170	2	2	-	2	6	2	1680001	
1690000	SAN JULIÁN DE RAMIS 10,5				694	687	154	203	-	165	309	327	20	20	-	12	27	24	1690000	
1690001	CARRETERA DE BANOLAS	CASERIO	2,5		121	121	32	43	-	33	55	66	-	-	-	-	-	-	1690001	
1690002	LLANO DE SAN JULIÁN	CASERIO	2,0		265	261	56	85	-	68	131	130	-	-	-	-	-	-	1690002	
1690003	MONTAGUT	CASERIO	3,0		116	116	24	26	-	21	39	50	6	6	-	5	17	10	1690003	
1690004	OLIVAS	CASERIO	2,5		11	10	-	-	-	-	-	-	7	7	-	2	3	7	1690004	
1690005	SAN JULIÁN DE RAMIS	LUGAR	7,5	184	181	179	42	49	-	43	84	81	7	7	-	5	7	7	1690005	
1700000	SAN JULIÁN DE VALLFOGONA 38,9				389	392	49	65	-	32	54	75	60	63	-	57	143	120	1700000	
1700001	BAGA AMUNT (LA)	CASERIO	4,0		31	30	-	-	-	-	-	-	7	7	-	7	17	13	1700001	
1700002	BAGA AVALL (LA)	CASERIO	4,0		59	58	-	-	-	-	-	-	12	13	-	12	36	22	1700002	
1700003	DOMAS (LAS)	BARRIO	0,3		15	18	-	-	-	-	-	-	7	7	-	6	11	7	1700003	
1700004	PUIGSECH	BARRIO	1,0		16	16	-	-	-	-	-	-	6	6	-	2	9	7	1700004	
1700005	SAN JULIÁN DE VALLFOGONA	VILLA	74,0	696	127	129	49	65	-	32	54	75	-	-	-	-	-	-	1700005	
1700006	SOLANA AMUNT (LA)	CASERIO	2,5		56	56	-	-	-	-	-	-	12	13	-	13	31	25	1700006	
1700007	SOLANA AVALL (LA)	CASERIO	4,0		64	64	-	-	-	-	-	-	12	13	-	13	29	35	1700007	
1700008	TABERNA (LA)	CASERIO	3,0		21	21	-	-	-	-	-	-	4	4	-	4	10	11	1700008	
1710000	SAN LORENZO DE LA MUGA 32,1				184	183	102	120	-	50	65	76	12	12	-	10	23	19	1710000	
1710001	RIBERADA DE AMUNT	CASERIO	0,2		34	34	-	-	-	-	-	-	10	10	-	8	19	15	1710001	
1710002	SAN LORENZO DE LA MUGA	VILLA	55,0	173	150	149	102	120	-	50	65	76	2	2	-	2	4	4	1710002	
1720000	SAN MARTÍN DE LLEMANA 43,7				511	511	-	-	-	-	-	-	156	157	-	112	268	243	1720000	
1720001	GRANOLLERS DE ROCACORBA	LUGAR	5,0		85	85	-	-	-	-	-	-	25	25	-	19	42	43	1720001	
1720002	LLORA	LUGAR	5,6		212	212	-	-	-	-	-	-	78	79	-	48	110	102	1720002	
1720003	SAN MARTIN DE LLEMANA	LUGAR	22,0	256	175	175	-	-	-	-	-	-	39	39	-	34	93	82	1720003	
1720004	SERRAS (LAS)	LUGAR	4,0		39	39	-	-	-	-	-	-	14	14	-	11	23	16	1720004	
1730000	SAN MARTIVELL 17,3				211	208	19	20	-	17	29	26	46	46	1	46	74	79	1730000	

Provincia de GERONA

Provincia de GERONA

000----	MUNICIPIO	Categoría o denominación	Distancia Km	Altitud (si hay placa oficial u otra infor- mación veraz) - metros	POBLACION			EN NUCLEOS DE POBLACION					EN DISEMINADO					000----	
					DE DERECHO	DE HECHO	Edificios destinados a vivienda familiar	Viviendas familiares	Aloja- mientos	Familias	POBLACION DE HECHO		Edificios destinados a vivienda familiar	Viviendas familiares	Aloja- mientos	Familias	POBLACION DE HECHO		
											Varones	Mujeres					Varones		Mujeres
---00--	Entidad colectiva																		---00--
-----00	Entidad singular																		-----00
1730001	BARRIO DE LA ESTACION	CASA LABOR	2,5		41	40	-	-	-	-	-	11	11	-	11	21	19	1730001	
1730002	BARRIO DE LOS ANGELES	CASA LABOR	7,0		13	13	-	-	-	-	-	4	4	-	4	7	6	1730002	
1730003	MERCADAL (EL)	CASERIO	0,2		24	24	-	-	-	-	-	7	7	-	7	11	13	1730003	
1730004	PUIG (EL)	CASERIO	0,4		13	13	-	-	-	-	-	5	5	-	5	5	8	1730004	
1730005	SAN MARTIVELL	LUGAR	15,0	65	57	55	19	20	-	17	29	26	-	-	-	-	-	1730005	
1730006	VILOSA	CASERIO	1,5		63	63	-	-	-	-	-	19	19	1	19	30	33	1730006	
1740000	SAN MIGUEL DE CAMPMAYOR 33,0				439	437	-	-	-	-	-	109	109	-	81	246	191	1740000	
1740001	BRIOLF	CASERIO	4,5		15	15	-	-	-	-	-	2	2	-	2	9	6	1740001	
1740002	FALGONS	CASERIO	3,0		98	98	-	-	-	-	-	23	23	-	16	59	39	1740002	
1740003	SAN MARTIN DE CAMPMAYOR	CASERIO	1,0		121	120	-	-	-	-	-	28	28	-	23	67	53	1740003	
1740004	SAN MIGUEL DE CAMPMAYOR	LUGAR	26,0	217	189	188	-	-	-	-	-	51	51	-	37	101	87	1740004	
1740005	VENTAJOL	CASERIO	5,0		16	16	-	-	-	-	-	5	5	-	3	10	6	1740005	
1750000	SAN MIGUEL DE FLUVIA 3,6				397	392	94	126	-	96	198	194	-	-	-	-	-	1750000	
1750001	SAN MIGUEL DE FLUVIA	LUGAR	39,5	28	397	392	94	126	-	96	198	194	-	-	-	-	-	1750001	
1760000	SAN MORI 7,4				147	147	63	69	-	37	57	66	9	9	-	6	12	12	1760000
1760001	AFUERAS	CASA LABOR	1,0		14	14	-	-	-	-	-	5	5	-	4	8	6	1760001	
1760002	CASAS DEL MAS	CASA LABOR	1,0		5	5	-	-	-	-	-	2	2	-	1	1	4	1760002	
1760003	CENTRAL ELECTRICA	CASERIO	1,5		5	5	-	-	-	-	-	2	2	-	1	3	2	1760003	
1760004	SAN MORI	LUGAR	29,5	60	123	123	63	69	-	37	57	66	-	-	-	-	-	1760004	
1770000	SAN PABLO DE SEGURIES 9,0				585	585	118	156	-	134	204	213	46	49	-	54	91	77	1770000
1770001	RAL (LA)	CASERIO	2,3		61	61	-	-	-	-	-	18	19	-	18	31	30	1770001	
1770002	SAN PABLO DE SEGURIES	LUGAR	74,0	867	524	524	118	156	-	134	204	213	28	30	-	36	60	47	1770002
1780000	SAN PEDRO PESCADOR 17,8				985	987	375	612	-	307	492	495	-	-	-	-	-	1780000	
1780001	SAN PEDRO PESCADOR	VILLA	41,0	5	985	987	375	612	-	307	492	495	-	-	-	-	-	1780001	
1790000	SAN SADURNI 23,1				373	371	48	49	-	44	91	73	52	52	-	47	102	105	1790000
1790001	MAS SABALLS	ARRABAL	0,7		96	96	-	-	-	-	-	20	20	-	20	44	52	1790001	
1790002	SAN SADURNI	LUGAR	33,0	112	166	164	48	49	-	44	91	73	-	-	-	-	-	1790002	
1790003	VEHINAT DE BANERAS	CASERIO	2,3		47	47	-	-	-	-	-	13	13	-	11	25	22	1790003	
1790004	VEHINAT DE ESTRABAU	CASERIO	0,7		20	20	-	-	-	-	-	6	6	-	5	14	6	1790004	
1790005	VEHINAT DE RISSECH	CASERIO	1,2		21	21	-	-	-	-	-	7	7	-	6	9	12	1790005	
1790006	VEHINAT DE SAN JUAN	CASERIO	1,1		23	23	-	-	-	-	-	6	6	-	5	10	13	1790006	
1800000	SANTA COLOMA DE FARNES 54,2				5.792	5.754	1.289	1.641	-	1.407	2.588	2.662	157	159	-	117	261	243	1800000
1800001	CASTANET	CASERIO	4,0		80	80	-	-	-	-	-	37	37	-	17	38	42	1800001	
1800002	SAN PEDRO CERCADA	CASERIO	9,0		19	19	-	-	-	-	-	10	10	-	4	12	7	1800002	
1800003	SANTA COLOMA DE FARNES	CIUDAD	24,0	142	5.287	5.250	1.289	1.641	-	1.407	2.588	2.662	-	-	-	-	-	1800003	
1800004	VEHINAT DE VALL	CASERIO	0,7		226	226	-	-	-	-	-	61	62	-	51	119	107	1800004	
1800005	VEHINAT DE VALLORS	CASERIO	0,7		180	179	-	-	-	-	-	49	50	-	45	92	87	1800005	
1810000	SANTA CRISTINA DE ARO 67,8				987	980	276	309	-	153	292	290	318	335	-	111	217	181	1810000
1810001	BELL-LLOCH	CASERIO	2,0		68	68	-	-	-	-	-	87	90	-	24	39	29	1810001	
1810002	BUFAGANAS	CASERIO	1,6		46	46	-	-	-	-	-	11	14	-	13	25	21	1810002	
1810003	CANET DE MAR	CASERIO	7,6		-	-	-	-	-	-	-	33	33	-	-	-	-	1810003	
1810004	ROMANYA DE LA SELVA	CASERIO	6,9		57	57	-	-	-	-	-	26	27	-	14	31	26	1810004	
1810005	SALOM	BARRIO	0,9		105	105	-	-	-	-	-	92	95	-	32	55	50	1810005	
1810006	SANTA CRISTINA DE ARO	LUGAR	29,5	30	160	156	83	85	-	41	72	84	-	-	-	-	-	1810006	
1810007	SOLIUS	CASERIO	3,5		78	78	-	-	-	-	-	25	31	-	18	45	33	1810007	

Provincia de GERONA

Provincia de GERONA

000----	MUNICIPIO						POBLACION		EN NUCLEOS DE POBLACION					EN DISEMINADO					000----		
---00--	Superficie Km²		Categoría o denominación	Distancia Km	Altitud (si hay placa oficial u otra información veraz)																---00--
-----00	Entidad colectiva						DE DERECHO	DE HECHO	Edificios destinados a vivienda familiar	Viviendas familiares	Alojamientos	Familias	POBLACION DE HECHO		Edificios destinados a vivienda familiar	Viviendas familiares	Alojamientos	Familias	POBLACION DE HECHO		-----00
	Entidad singular				metros								Varones	Mujeres					Varones	Mujeres	
1810008	TAULERA (LA)		BARRIO	0,8			429	426	193	224	-	112	220	206	-	-	-	-	-	-	1810008
1810009	VILAR		CASERIO	2,0			44	44	-	-	-	-	-	-	44	45	-	10	22	22	1810009
1820000	SANTA LEOCADIA DE ALGAMA 2,0						300	282	66	96	-	71	131	145	2	2	-	2	3	3	1820000
1820001	SANTA LEOCADIA DE ALGAMA		LUGAR	33,5	42		300	282	66	96	-	71	131	145	2	2	-	2	3	3	1820001
1830000	SANT ANIOL DE FINESTRAS 47,5						392	392	26	26	-	24	58	52	99	102	-	65	144	138	1830000
1830001	BARROCA (LA)		CASERIO	8,0			21	21	-	-	-	-	-	-	15	15	-	7	15	6	1830001
1830002	SAN ESTEBAN DE LLEMANA		CASERIO	4,0			260	260	26	26	-	24	58	52	40	43	-	32	79	71	1830002
1830003	SANT ANIOL DE FINESTRAS		LUGAR	28,0	415		111	111	-	-	-	-	-	-	35	35	-	26	50	61	1830003
1830004	SANTA MARIA DE FINESTRAS		CASERIO	5,0			-	-	-	-	-	-	-	-	9	9	-	-	-	-	1830004
1840000	SANTA PAU 48,8						1.513	1.514	146	177	-	131	242	242	224	239	-	217	536	494	1840000
1840001	ARCS (ELS)		CASERIO	2,0			127	126	-	-	-	-	-	-	26	28	-	26	72	54	1840001
1840002	CAN BLANCH		U. RESID.	6,0			41	41	20	20	-	10	18	23	-	-	-	-	-	-	1840002
1840003	CAN FONT		CASERIO	2,0			45	45	-	-	-	-	-	-	12	13	-	11	20	25	1840003
1840004	CAN XEL		U. RESID.	4,0			12	12	10	10	-	3	4	8	-	-	-	-	-	-	1840004
1840005	CASAS NUEVAS		ARRABAL	0,5			30	29	-	-	-	-	-	-	-	10	-	-	-	-	1840005
1840006	FAGES (LES)		CASERIO	3,0			45	45	-	-	-	-	-	-	9	9	-	8	25	20	1840006
1840007	PUJOLAS		CASERIO	1,0			51	50	-	-	-	-	-	-	9	11	-	11	26	24	1840007
1840008	SAN MARTIN		CASERIO	2,5			253	253	-	-	-	-	-	-	51	52	-	51	127	126	1840008
1840009	SAN MIGUEL DE SACOT		LUGAR	5,0			321	322	-	-	-	-	-	-	72	74	-	70	168	154	1840009
1840010	SANTA LUCI		CASERIO	1,5			50	50	-	-	-	-	-	-	9	10	-	10	27	23	1840010
1840011	SANTA PAU		VILLA	40,0	496		427	431	116	147	-	118	220	211	-	-	-	-	-	-	1840011
1840012	SELLENT		LUGAR	4,0			111	110	-	-	-	-	-	-	27	32	-	23	56	54	1840012
1850000	SANT JOAN LES FONTS 31,9						2.768	2.749	374	762	-	606	1.048	1.058	139	166	-	154	331	312	1850000
1850001	AIGUANEGRA		CASERIO	2,0			96	96	-	-	-	-	-	-	24	24	-	22	48	48	1850001
1850002	BEGUDA		CASERIO	5,0			-	-	-	-	-	-	-	-	-	-	-	-	-	-	1850002
1850003	CANA (LA)		BARRIO	1,0			296	296	92	147	-	92	149	147	-	-	-	-	-	-	1850003
1850004	COSTA CAU Y VIVÉS		CASERIO	0,6			49	48	-	-	-	-	-	-	10	11	-	11	22	26	1850004
1850005	PLA DE BAIX		CASERIO	1,0			132	132	-	-	-	-	-	-	21	42	-	34	68	64	1850005
1850006	PLA DE DALT		CASERIO	1,5			94	94	-	-	-	-	-	-	20	24	-	22	49	45	1850006
1850007	PLA MAGRE		CASERIO	4,5			74	74	-	-	-	-	-	-	22	23	-	21	40	34	1850007
1850008	POCA FARINA		CASERIO	3,5			-	-	-	-	-	-	-	-	-	-	-	-	-	-	1850008
1850009	RECÓ		CASERIO	6,0			74	72	-	-	-	-	-	-	14	14	-	14	35	37	1850009
1850010	RUSINOL		BARRIO	0,5			28	27	-	-	-	-	-	-	5	5	-	7	15	12	1850010
1850011	SAN ABDON		CASERIO	5,0			34	34	-	-	-	-	-	-	10	10	-	10	19	15	1850011
1850012	SAN COSME		CASERIO	7,0			67	66	-	-	-	-	-	-	13	13	-	13	35	31	1850012
1850013	SANT JOAN LES FONTS		LUGAR	51,0	342		1.824	1.810	282	615	-	514	899	911	-	-	-	-	-	-	1850013
1860000	SARRIÀ DE TER 4,2						2.470	2.471	458	684	-	618	1.206	1.199	14	14	-	13	34	32	1860000
1860001	SARRIÀ DE DALT		ALDEA	0,8			933	933	138	228	-	207	440	427	14	14	-	13	34	32	1860001
1860002	SARRIÀ DE TER		LUGAR	4,0	66		1.537	1.538	320	456	-	411	766	772	-	-	-	-	-	-	1860002
1870000	SAUS 11,6						805	805	218	248	-	210	376	387	14	14	-	9	27	15	1870000
1870001	CAMALLERA		LUGAR	0,6	86		589	589	152	181	-	158	275	295	5	5	-	4	12	7	1870001
1870002	LLAMPAYAS		LUGAR	3,4			128	128	33	34	-	26	59	48	6	6	-	4	14	7	1870002
1870003	SAUS		LUGAR	28,0			88	88	33	33	-	26	42	44	3	3	-	1	1	1	1870003
1880000	SELVA DE MAR 7,1						192	191	119	135	-	55	96	91	3	3	-	2	2	2	1880000
1880001	FÁBREGA (LA)		CASERIO	0,5			3	3	-	-	-	-	-	-	2	2	-	1	1	2	1880001
1880002	QUINDALS		CASERIO	1,0			1	1	-	-	-	-	-	-	1	1	-	1	1	-	1880002
1880003	SELVA DE MAR		VILLA	70,0	48		188	187	119	135	-	55	96	91	-	-	-	-	-	-	1880003

Provincia de GERONA

Provincia de GERONA

000----	MUNICIPIO		Categoría o denominación	Distancia Km	Altitud (si hay placa oficial u otra infor- mación veraz) — metros	POBLACION		EN NUCLEOS DE POBLACION					EN DISEMINADO						000----		
	Superficie Km² — Entidad colectiva — Entidad singular	Edificios destinados a vivienda familiar				DE DERECHO	DE HECHO	Viviendas familiares	Aloja- mientos	Familias	POBLACION DE HECHO		Edificios destinados a vivienda familiar	Viviendas familiares	Aloja- mientos	Familias	POBLACION DE HECHO				
											Varones	Mujeres					Varones	Mujeres			
---00--																					---00--
-----00																					-----00
1890000	SELLERA DE TER (LA) 14,6					2.075	2.029	342	433	-	384	731	794	127	140	-	122	255	249	1890000	
1890001	PASTERAL (EL)	BARRIO	1,8			101	96	10	12	-	9	17	12	19	19	-	17	32	35	1890001	
1890002	PLADEMONT	CASERIO	0,8			203	195	-	-	-	-	-	-	41	48	-	43	101	94	1890002	
1890003	PLADEVALL	CASERIO	0,8			235	232	-	-	-	-	-	-	65	71	-	60	116	116	1890003	
1890004	PLANTADIS	CASERIO	5,5			10	10	-	-	-	-	-	-	2	2	-	2	6	4	1890004	
1890005	SELLERA DE TER (LA)	LUGAR	19,0	166		1.526	1.496	332	421	-	375	714	782	-	-	-	-	-	-	1890005	
1900000	SERINÁ 17,3					811	803	161	189	-	164	296	287	72	73	-	51	115	105	1900000	
1900001	BAYÓ	CASA LABOR	2,5			59	59	-	-	-	-	-	-	24	24	-	14	33	26	1900001	
1900002	BUSCARÓS	CASA LABOR	3,0			38	38	-	-	-	-	-	-	15	15	-	9	20	18	1900002	
1900003	CASALS	CASA LABOR	2,2			45	45	-	-	-	-	-	-	14	15	-	11	25	20	1900003	
1900004	MAXELLA	CASA LABOR	2,6			8	8	-	-	-	-	-	-	3	3	-	2	4	4	1900004	
1900005	SELLERADEMONT	CASA LABOR	1,5			70	70	-	-	-	-	-	-	16	16	-	15	33	37	1900005	
1900006	SERINÁ	LUGAR	24,5	188		591	583	161	189	-	164	296	287	-	-	-	-	-	-	1900006	
1910000	SERRA DE DARÓ 7,9					265	264	62	64	-	52	117	97	11	11	-	10	24	26	1910000	
1910001	SANT ISCLE	ALDEA	2,0			60	60	20	20	-	14	30	30	-	-	-	-	-	-	1910001	
1910002	SERRA DE DARÓ	LUGAR	27,5	15		205	204	42	44	-	38	87	67	11	11	-	10	24	26	1910002	
1920000	SETCASAS 48,9					159	159	65	66	-	51	83	76	6	6	-	-	-	-	1920000	
1920001	SETCASAS	LUGAR	90,5	1.230		159	159	65	66	-	51	83	76	6	6	-	-	-	-	1920001	
1930000	SILS 30,3					1.927	1.923	271	329	-	296	585	568	174	182	-	165	419	351	1930000	
1930001	MALLORQUINAS (LAS)	CASERIO	1,5			279	278	62	72	-	68	139	139	-	-	-	-	-	-	1930001	
1930002	SILS	LUGAR	24,5	76		877	875	209	257	-	228	446	429	-	-	-	-	-	-	1930002	
1930003	VALLCANERA	LUGAR	5,0			232	230	-	-	-	-	-	-	59	59	-	53	129	101	1930003	
1930004	VEHINAT DE LA BARCELONETA	CASERIO	2,0			185	187	-	-	-	-	-	-	40	43	-	38	106	81	1930004	
1930005	VEHINAT DE LA GRANOTA	CASERIO	2,0			161	160	-	-	-	-	-	-	35	35	-	33	78	82	1930005	
1930006	VEHINAT DE MASSABÉ	CASERIO	2,0			193	193	-	-	-	-	-	-	40	45	-	41	106	87	1930006	
1940000	SUSQUEDA 50,5					203	199	20	24	-	19	52	47	27	28	-	18	44	56	1940000	
1940001	COLL (EL)	BARRIO	10,0			18	18	-	-	-	-	-	-	12	12	-	3	6	12	1940001	
1940002	FAR (EL)	ERMITA	3,0			40	40	-	-	-	-	-	-	5	6	-	6	21	19	1940002	
1940003	SAN MARTIN SACALM	LUGAR	29,5	800		103	99	20	24	-	19	52	47	-	-	-	-	-	-	1940003	
1940004	SUSQUEDA	ARRABAL	6,0			28	28	-	-	-	-	-	-	7	7	-	6	11	17	1940004	
1940005	TARRATS	BARRIO	8,0			14	14	-	-	-	-	-	-	3	3	-	3	6	8	1940005	
1950000	TALLADA (LA) 50,5					510	510	99	105	-	105	218	221	15	15	-	15	41	30	1950000	
1950001	CANET DE VERGES	LUGAR	3,5			63	63	13	13	-	13	28	35	-	-	-	-	-	-	1950001	
1950002	MARENÁ	LUGAR	1,3			58	58	14	15	-	15	27	31	-	-	-	-	-	-	1950002	
1950003	TALLADA (LA)	LUGAR	27,5	20		247	247	40	45	-	45	85	91	15	15	-	15	41	30	1950003	
1950004	TOR	LUGAR	1,2			142	142	32	32	-	32	78	64	-	-	-	-	-	-	1950004	
1960000	TERRADAS 20,8					247	239	83	91	-	55	80	81	28	31	1	20	45	33	1960000	
1960001	GUARDIA (LA)	CASERIO	2,0			9	9	-	-	-	-	-	-	7	7	-	3	4	5	1960001	
1960002	PALAU-SURROCA	ALDEA	2,2			33	31	-	-	-	-	-	-	8	10	-	8	18	13	1960002	
1960003	TERRADAS	LUGAR	50,0	228		205	199	83	91	-	55	80	81	13	14	1	9	23	15	1960003	
1970000	TORRENT 8,1					279	288	32	35	-	35	83	62	32	33	-	32	73	70	1970000	
1970001	BRUGUERA	BARRIO	0,6			35	35	-	-	-	-	-	-	7	7	-	7	20	15	1970001	

Provincia de GERONA

Provincia de GERONA

000----	MUNICIPIO	Categoría o denominación	Distancia Km	Altitud (si hay placa oficial u otra infor- mación veraz) — metros	POBLACION		
					DE DERECHO	DE HECHO	Edificios destinados a vivienda familiar
---00--	Superficie Km² — Entidad colectiva						
-----00	Entidad singular						
1970002	ESTACION (LA)	BARRIO	0,7		13	17	—
1970003	PLA (EL)	CASERIO	0,7		16	16	—
1970004	TORRENT	LUGAR	36,5	44	190	195	32
1970005	TORRENTI	ALDEA	0,6		25	25	—
1980000	TORROELLA DE FLUVIA 16,7				347	344	87
1980001	BOMBA (LA)	CASA LABOR	2,0		13	13	—
1980002	MANSOS (LOS)	CASA LABOR	1,0		28	28	—
1980003	SANTO TOMAS DE FLUVIA	LUGAR	3,0		50	50	12
1980004	TORROELLA DE FLUVIA	LUGAR	40,5	9	214	212	75
1980005	VILACOLUM	LUGAR	2,0		42	41	—
1990000	TORROELLA DE MONTGRÍ 65,3				5.124	5.175	1.311
1990001	BARRIO DEL TER	CASERIO	3,0		256	296	—
1990002	ESTARTIT	LUGAR	6,5		665	687	343
1990003	OVELLERIA	LUGAR	7,5		88	88	21
1990004	SOBRESTANY	CASERIO	7,0		61	61	—
1990005	TORROELLA DE MONTGRÍ	VILLA	34,0	31	4.054	4.043	947
2000000	TORTELLA 11,0				856	856	212
2000001	SAN ANTONIO	CASERIO	0,3		111	111	—
2000002	TORTELLA	LUGAR	38,5	276	665	665	212
2000003	VEHINAT (EL)	BARRIO	0,2		24	24	—
2000004	VINOT	BARRIO	0,2		56	56	—
2010000	TOSAS 62,2				213	202	129
2010001	DORRIA	LUGAR	5,2		10	10	23
2010002	ESPINOSA	CASERIO	5,0		6	6	—
2010003	FORNELLS DE LA MONTANA	LUGAR	3,0		24	24	27
2010004	NAVÀ	LUGAR	7,0		64	61	30
2010005	TOSAS	LUGAR	116,5	1.444	109	101	49
2020000	TOSSA 38,2				2.414	2.515	1.090
2020001	CANYELLES	U. RESID.	6,0		—	6	65
2020002	GABARRA (LA)	U. RESID.	3,0		78	87	50
2020003	MARTOSSA	U. RESID.	5,0		22	22	25
2020004	MIRAMAR	U. RESID.	0,5		9	9	24
2020005	POLA-GIVEROLA	U. RESID.	5,0		2	11	29
2020006	SALIONS	U. RESID.	7,6		2	4	24
2020007	SANT GRAU	U. RESID.	13,5		1	3	9
2020008	SANTA MARIA DE LLORELL	U. RESID.	4,0		26	34	248
2020009	TOSSA	VILLA	39,5	5	2.187	2.251	575
2020010	VILA VELLA	BARRIO	0,2		87	88	41
2030000	ULTRAMORT 4,5				237	237	61
2030001	ULTRAMORT	LUGAR	25,0	30	237	237	61
2040000	ULLÀ 7,6				447	443	124
2040001	ULLÀ	LUGAR	31,0	21	447	443	124
2050000	ULLESTRET 10,8				352	351	85
2050001	ULLESTRET	LUGAR	30,5	49	352	351	85

Provincia de GERONA

000----	EN NUCLEOS DE POBLACION	Viviendas familiares	Alojamientos	Familias	POBLACION DE HECHO	Varones	Mujeres	Edificios destinados a vivienda familiar	Viviendas familiares	Alojamientos	Familias	POBLACION DE HECHO	Varones	Mujeres	000----
---00--															---00--
-----00															-----00
1970002	-	-	-	-	-	-	-	4	4	-	4	8	9	9	1970002
1970003	-	-	-	-	-	-	-	5	5	-	5	7	9	9	1970003
1970004	35	-	35	83	62	10	10	10	10	-	9	26	24	24	1970004
1970005	-	-	-	-	-	6	7	6	7	-	7	12	13	13	1970005
1980000	90	-	67	121	116	35	35	35	35	-	29	52	55	55	1980000
1980001	-	-	-	-	-	5	5	5	5	-	4	6	7	7	1980001
1980002	-	-	-	-	-	6	6	6	6	-	6	14	14	14	1980002
1980003	12	-	9	24	18	2	2	2	2	-	2	2	6	6	1980003
1980004	78	-	58	97	98	5	5	5	5	-	4	8	9	9	1980004
1980005	-	-	-	-	-	17	17	17	17	-	13	22	19	19	1980005
1990000	2.063	5	1.269	2.348	2.401	149	223	149	223	-	85	243	183	183	1990000
1990001	-	-	-	-	-	105	135	105	135	-	61	175	121	121	1990001
1990002	810	-	177	294	324	23	67	23	67	-	13	41	28	28	1990002
1990003	21	-	21	46	42	10	10	10	10	-	-	-	-	-	1990003
1990004	-	-	-	-	-	11	11	11	11	-	11	27	34	34	1990004
1990005	1.232	5	1.071	2.008	2.035	-	-	-	-	-	-	-	-	-	1990005
2000000	254	-	224	324	341	59	62	59	62	-	50	101	90	90	2000000
2000001	-	-	-	-	-	34	36	34	36	-	31	61	50	50	2000001
2000002	254	-	224	324	341	9	9	9	9	-	6	12	12	12	2000002
2000003	-	-	-	-	-	16	17	16	17	-	13	28	28	28	2000003
2000004	-	-	-	-	-	-	-	-	-	-	-	-	-	-	2000004
2010000	142	-	53	86	88	14	15	14	15	-	7	19	9	9	2010000
2010001	23	-	3	4	4	2	3	2	3	-	1	2	-	-	2010001
2010002	-	-	-	-	-	6	6	6	6	-	1	4	2	2	2010002
2010003	27	-	8	14	10	-	-	-	-	-	-	-	-	-	2010003
2010004	31	-	13	24	27	4	4	4	4	-	2	6	4	4	2010004
2010005	61	-	29	44	47	2	2	2	2	-	3	7	3	3	2010005
2020000	2.291	4	614	1.117	1.091	82	264	82	264	5	77	161	146	146	2020000
2020001	104	-	-	3	3	-	-	-	-	-	-	-	-	-	2020001
2020002	59	-	18	44	36	12	50	12	50	-	1	3	4	4	2020002
2020003	30	-	5	10	8	7	55	7	55	-	2	3	1	1	2020003
2020004	64	-	4	3	6	-	-	-	-	-	-	-	-	-	2020004
2020005	45	-	1	5	6	-	-	-	-	-	-	-	-	-	2020005
2020006	481	-	2	2	2	-	-	-	-	-	-	-	-	-	2020006
2020007	9	-	2	2	1	-	-	-	-	-	-	-	-	-	2020007
2020008	269	1	7	22	12	-	-	-	-	-	-	-	-	-	2020008
2020009	1.186	3	549	984	971	63	159	63	159	5	74	155	141	141	2020009
2020010	44	-	26	42	46	-	-	-	-	-	-	-	-	-	2020010
2030000	62	-	61	117	120	-	-	-	-	-	-	-	-	-	2030000
2030001	62	-	61	117	120	-	-	-	-	-	-	-	-	-	2030001
2040000	129	-	116	205	215	10	10	10	10	-	4	10	13	13	2040000
2040001	129	-	116	205	215	10	10	10	10	-	4	10	13	13	2040001
2050000	88	-	76	152	155	16	16	16	16	-	15	25	19	19	2050000
2050001	88	-	76	152	155	16	16	16	16	-	15	25	19	19	2050001

Provincia de GERONA

000----	MUNICIPIO	Categoría o denominación	Distancia Km	Altitud (si hay placa oficial u otra información veraz) metros	POBLACION		
					DE DERECHO	DE HECHO	Edificios destinados a vivienda familiar
---00--	Superficie Km²						
-----00	Entidad colectiva						
-----00	Entidad singular						
2060000	URÚS 17,6				65	65	31
2060001	URÚS	LUGAR	151,5	1.263	65	65	31
2070000	VALL DE BAS 90,5				3.445	3.409	214
2070100	BAS	LUGAR	3,0		1.567	1.538	214
2070101	BAS	CASERIO	3,5		629	616	160
2070102	DERECHA DEL FLUVIÀ	ALDEA	4,0		127	124	54
2070103	HOSTALETS DE BAS	CASERIO	3,5		242	239	54
2070104	IZQUIERDA DEL FLUVIÀ	CASERIO	3,5		240	235	54
2070105	SERRA (LA)	CASERIO	2,5		124	120	54
2070106	VILALLONGA	CASERIO	4,5		205	204	54
2070200	JUANETAS				480	478	54
2070201	FALGÀS DE BAS	ALDEA	10,0		111	111	54
2070202	JUANETAS	LUGAR	3,5		238	237	54
2070203	VEHINAT DE CAN TRONA	CASERIO	2,0		131	130	54
2070300	PIRA (LA)				341	341	54
2070301	AVELLANA (LA)	CASERIO	5,5		78	78	54
2070302	PIRA (LA)	LUGAR	5,0		172	172	54
2070303	SAN JUAN DE BALPS	CASERIO	4,0		91	91	54
2070400	SAN PRIVAT DE BAS				1.057	1.052	54
2070401	MALLOL (CAPITAL)	VILLA	55,0	507	139	139	54
2070402	PUIGPARDINAS	CASERIO	1,0		192	192	54
2070403	SAN PRIVAT DE BAS	LUGAR	3,0		57	57	54
2070404	VEHINAT DE DALT	CASERIO	1,5		60	60	54
2070405	VEHINAT DE POCAFARINA	CASERIO	1,0		54	54	54
2070406	VEHINAT DE SIOFRA	CASERIO	0,5		191	191	54
2070407	VEHINAT DEL CARRER	CASERIO	1,5		172	167	54
2070408	VEHINAT NOU	CASERIO	0,5		192	192	54
2080000	VALL DE VIANYA 94,0				1.504	1.460	80
2080001	CÀRA (LA)	ALDEA	3,5		423	420	56
2080002	CAPSECH	LUGAR	3,0		149	145	56
2080003	CASTELLAR DE LA MONTANA	LUGAR	8,2		20	5	12
2080004	CLOCALOU	LUGAR	2,5		58	58	12
2080005	SAN ANDRÉS DE SUCARRATS	LUGAR	2,1		80	77	12
2080006	SAN MARTÍN DEL CLOT	LUGAR	3,5		109	108	12
2080007	SAN PEDRO DESPUIG	LUGAR	1,5		167	168	12
2080008	SANTA MARGARITA DE VIANYA	LUGAR	1,0		163	156	12
2080009	VALL DE VIANYA	LUGAR	56,0	480	124	120	12
2080010	VALL DEL BACH	LUGAR	9,3		74	72	12
2080100	SAN SALVADOR DE VIANYA				137	131	12
2080101	SAN SALVADOR DE VIANYA	LUGAR	6,0		137	131	12
2090000	VALL-LLOBREGA 5,4				213	211	108
2090001	VALL-LLOBREGA	LUGAR	45,0	49	213	211	108
2100000	VENTALLÓ 26,1				622	611	108
2100001	MONTIRÓ	LUGAR	5,0		62	62	108
2100002	PELACALS	LUGAR	5,0		55	54	108
2100003	SALDET	LUGAR	5,0		56	53	108
2100004	VENTALLÓ	LUGAR	30,5	28	294	290	108
2100005	VILARROBAU	LUGAR	2,4		70	67	108
2100006	VULVERALLA	LUGAR	1,4		85	85	108
2110000	VERGES 9,1				1.167	1.163	320
2110001	VERGES	VILLA	26,5	23	1.167	1.163	320

Provincia de GERONA

EN NUCLEOS DE POBLACION						EN DISEMINADO						000----
Viviendas familiares	Alojamientos	Familias	POBLACION DE HECHO		Edificios destinados a vivienda familiar	Viviendas familiares	Alojamientos	Familias	POBLACION DE HECHO		---00--	
			Varones	Mujeres					Varones	Mujeres		-----00
31	-	18	24	28	6	9	-	4	7	6	2060000	
31	-	18	24	28	6	9	-	4	7	6	2060001	
275	-	241	414	441	564	578	-	557	1.296	1.258	2070000	
275	-	241	414	441	132	146	-	145	339	344	2070100	
216	-	180	295	321	-	-	-	-	-	-	2070101	
-	-	-	-	-	19	27	-	27	64	60	2070102	
59	-	61	119	120	-	-	-	-	-	-	2070103	
-	-	-	-	-	45	49	-	49	118	117	2070104	
-	-	-	-	-	25	25	-	25	54	66	2070105	
-	-	-	-	-	43	45	-	44	103	101	2070106	
-	-	-	-	-	96	96	-	94	248	230	2070200	
-	-	-	-	-	19	19	-	19	60	51	2070201	
-	-	-	-	-	50	50	-	49	125	112	2070202	
-	-	-	-	-	27	27	-	26	63	67	2070203	
-	-	-	-	-	74	74	-	73	183	158	2070300	
-	-	-	-	-	14	14	-	13	40	38	2070301	
-	-	-	-	-	40	40	-	40	88	84	2070302	
-	-	-	-	-	20	20	-	20	55	36	2070303	
-	-	-	-	-	262	262	-	245	526	526	2070400	
-	-	-	-	-	43	43	-	37	73	66	2070401	
-	-	-	-	-	40	40	-	40	93	99	2070402	
-	-	-	-	-	20	20	-	16	33	24	2070403	
-	-	-	-	-	16	16	-	15	33	27	2070404	
-	-	-	-	-	15	15	-	13	28	26	2070405	
-	-	-	-	-	47	47	-	42	91	100	2070406	
-	-	-	-	-	37	37	-	39	76	91	2070407	
-	-	-	-	-	44	44	-	43	99	93	2070408	
171	-	134	252	269	209	226	-	199	494	445	2080000	
132	-	99	181	188	6	7	-	13	28	23	2080001	
-	-	-	-	-	31	31	-	29	77	68	2080002	
18	-	16	27	31	6	6	-	5	3	2	2080003	
-	-	-	-	-	-	-	-	-	-	-	2080004	
-	-	-	-	-	17	20	-	18	38	39	2080005	
-	-	-	-	-	18	19	-	19	54	54	2080006	
-	-	-	-	-	39	44	-	37	84	84	2080007	
21	-	19	44	50	33	34	-	29	85	71	2080008	
-	-	-	-	-	4	5	-	5	13	13	2080009	
-	-	-	-	-	20	21	-	16	40	32	2080010	
-	-	-	-	-	35	39	-	28	72	59	2080100	
-	-	-	-	-	35	39	-	28	72	59	2080101	
-	-	-	-	-	93	93	-	54	105	106	2090000	
-	-	-	-	-	93	93	-	54	105	106	2090001	
113	-	72	114	124	118	120	-	96	189	184	2100000	
-	-	-	-	-	18	19	-	14	33	29	2100001	
-	-	-	-	-	13	13	-	12	30	24	2100002	
-	-	-	-	-	21	21	-	16	26	27	2100003	
113	-	72	114	124	17	17	-	14	26	26	2100004	
-	-	-	-	-	20	21	-	19	36	31	2100005	
-	-	-	-	-	29	29	-	21	38	47	2100006	
378	-	312	600	563	-	-	-	-	-	-	2110000	
378	-	312	600	563	-	-	-	-	-	-	2110001	

Provincia de GERONA

000----	MUNICIPIO	Superficie Km ²	Categoría o denominación	Distancia Km	Altitud (si hay placa oficial u otra información veraz) metros	POBLACION		
						DE DERECHO	DE HECHO	Edificios destinados a vivienda familiar
---00--	Entidad colectiva							
-----00	Entidad singular							
2120000	VIDRÀ 34,6					235	229	18
2120001	BARTROLÍ		CASA LABOR	0,2		10	10	-
2120002	CANAL (LA)		CASA LABOR	6,0		4	4	-
2120003	CARRASQUET		CASA LABOR	0,2		5	5	-
2120004	CASADEMUNT		CASA LABOR	2,0		4	4	-
2120005	CAVALLER (EL)		CASERIO	0,2		9	9	-
2120006	CIURET		CASERIO	5,0		19	18	-
2120007	COLL (EL)		CASERIO	0,8		12	12	-
2120008	COLLFRED		CASERIO	7,0		6	6	-
2120009	COMA (LA)		CASA LABOR	4,0		5	5	-
2120010	CREU DE L'ARS		BARRIO	0,5		20	20	-
2120011	ESCAMAS (LAS)		CASA LABOR	2,0		-	-	-
2120012	LLOSES (LES)		CASA LABOR	0,7		7	7	-
2120013	MILANY		CASERIO	9,0		7	7	-
2120014	PALAU GROS		CASA LABOR	5,0		5	5	-
2120015	PALAU XIC		CASA LABOR	5,0		5	5	-
2120016	PLANA (LA)		CASA LABOR	3,0		5	5	-
2120017	PLANS (EL)		CASA LABOR	8,0		8	8	-
2120018	PUJOL (EL)		CASA LABOR	5,5		11	10	-
2120019	SAN BARTOMEU		CASERIO	6,5		3	3	-
2120020	VIDRÀ		LUGAR	82,0	982	79	76	18
2120021	VILAVELLA		CASA LABOR	4,0		11	10	-
2130000	VIDRERAS 48,6					2.697	2.677	540
2130001	BORIAS (LAS)		CASERIO	3,0		247	241	-
2130002	CARTALLÀ		CASERIO	4,0		238	236	-
2130003	CAULES		CASERIO	6,0		219	210	-
2130004	VIDRERAS		VILLA	25,0	93	1.993	1.990	540
2140000	VILABERTRÁN 2,3					893	893	226
2140001	VILABERTRÁN		LUGAR	40,5	26	893	893	226
2150000	VILABLAREIX 6,1					504	503	50
2150001	FARIGOLA		CASERIO	2,0		169	169	-
2150002	PERELLÓ		CASERIO	1,5		178	178	50
2150003	VILABLAREIX		LUGAR	7,0	118	157	156	-
2160000	VILADASENS 15,6					264	264	31
2160001	BELLVER		CASERIO	1,0		14	14	-
2160002	FALLINAS		LUGAR	3,0		65	65	-
2160003	MAS NICOLAU		CASERIO	4,0		27	27	-
2160004	MATA (LA)		CASERIO	0,5		7	7	-
2160005	MORA (LA)		CASERIO	1,0		18	18	-
2160006	VILADASENS		LUGAR	19,0	96	133	133	31
2170000	VILADEMAT 11,9					449	447	102
2170001	PALAU BORRELL		CASERIO	2,5		26	26	-
2170002	VILADEMAT		LUGAR	35,0	13	423	421	102
2180000	VILADEMULS 62,1					1.277	1.269	-
2180001	GALLINÉS		LUGAR	2,0		153	153	-
2180002	OLIVAS		CASERIO	7,0		68	68	-
2180003	OLLÉS		LUGAR	8,0		98	98	-
2180004	ORFÀNS		LUGAR	5,0		140	140	-

Provincia de GERONA

EN NUCLEOS DE POBLACION					EN DISEMINADO					000----	
Viviendas familiares	Alojamientos	Familias	POBLACION DE HECHO		Edificios destinados a vivienda familiar	Viviendas familiares	Alojamientos	Familias	POBLACION DE HECHO		---00--
			Varones	Mujeres					Varones	Mujeres	
40	-	24	41	35	42	47	-	28	85	68	2120000
-	-	-	-	-	2	3	-	2	7	3	2120001
-	-	-	-	-	1	1	-	1	3	1	2120002
-	-	-	-	-	1	1	-	1	3	2	2120003
-	-	-	-	-	1	1	-	1	2	2	2120004
-	-	-	-	-	2	3	-	1	3	6	2120005
-	-	-	-	-	7	8	-	3	10	8	2120006
-	-	-	-	-	1	1	-	1	7	5	2120007
-	-	-	-	-	2	2	-	1	5	1	2120008
-	-	-	-	-	1	1	-	1	2	3	2120009
-	-	-	-	-	8	10	-	6	11	9	2120010
-	-	-	-	-	2	2	-	-	-	-	2120011
-	-	-	-	-	3	3	-	1	5	2	2120012
-	-	-	-	-	1	1	-	1	4	3	2120013
-	-	-	-	-	2	2	-	1	3	2	2120014
-	-	-	-	-	1	1	-	1	2	3	2120015
-	-	-	-	-	2	2	-	1	2	3	2120016
-	-	-	-	-	1	1	-	1	3	5	2120017
-	-	-	-	-	2	2	-	2	6	4	2120018
-	-	-	-	-	1	1	-	1	2	1	2120019
40	-	24	41	35	-	-	-	-	-	-	2120020
-	-	-	-	-	1	1	-	1	5	5	2120021
665	-	531	987	1.003	203	211	-	162	357	330	2130000
-	-	-	-	-	67	70	-	61	127	114	2130001
-	-	-	-	-	87	88	-	53	110	126	2130002
-	-	-	-	-	49	53	-	48	120	90	2130003
665	-	531	987	1.003	-	-	-	-	-	-	2130004
254	-	217	390	412	18	20	-	20	45	46	2140000
254	-	217	390	412	18	20	-	20	45	46	2140001
50	-	47	91	87	71	76	-	77	165	160	2150000
-	-	-	-	-	36	41	-	44	92	77	2150001
50	-	47	91	87	-	-	-	-	-	-	2150002
-	-	-	-	-	35	35	-	33	73	83	2150003
34	-	29	70	63	29	29	-	29	68	63	2160000
-	-	-	-	-	2	2	-	2	9	5	2160001
-	-	-	-	-	14	14	-	14	32	33	2160002
-	-	-	-	-	6	6	-	6	16	11	2160003
-	-	-	-	-	2	2	-	2	4	3	2160004
-	-	-	-	-	5	5	-	5	7	11	2160005
34	-	29	70	63	-	-	-	-	-	-	2160006
104	-	103	220	201	6	6	-	6	13	13	2170000
-	-	-	-	-	6	6	-	6	13	13	2170001
104	-	103	220	201	-	-	-	-	-	-	2170002
-	-	-	-	-	271	273	-	271	640	629	2180000
-	-	-	-	-	35	35	-	35	70	83	2180001
-	-	-	-	-	16	16	-	16	37	31	2180002
-	-	-	-	-	20	21	-	21	59	39	2180003
-	-	-	-	-	31	31	-	29	66	74	2180004

Provincia de GERONA

000----	MUNICIPIO	Categoría o denominación	Distancia Km	Altitud (si hay placa oficial u otra información veraz) metros	POBLACION		
					DE DERECHO	DE HECHO	Edificios destinados a vivienda familiar
---00--	Superficie Km²						
-----00	Entidad colectiva						
-----00	Entidad singular						
2180005	PARETS DE AMPURDÀ	LUGAR	5,0		71	69	-
2180006	SAN ESTEBAN DE GUIALBES	LUGAR	5,0		125	119	-
2180007	SAN MARCIAL DE CURANTELLA	CASERIO	3,0		27	27	-
2180008	TERRADELLAS	LUGAR	2,5		118	118	-
2180009	VILADEMÍ	LUGAR	11,0		36	36	-
2180010	VILADEMULS	LUGAR	20,0	120	111	111	-
2180011	VILAFRESER	LUGAR	8,0		139	139	-
2180012	VILAMARÍ	LUGAR	7,0		191	191	-
2190000	VILADONJA 28,7				39	21	-
2190001	SAN ESTEBAN DE LA RIBA	CASA LABOR	5,2		21	12	-
2190002	SAN FÉLIX DE ESTIULA	CASA LABOR	2,4		6	5	-
2190003	VILADONJA	LUGAR	102,0	1.012	12	4	-
2200000	VILADRAU 50,6				783	787	236
2200001	CORTS (LAS)	BARRIO	3,0		29	29	-
2200002	FARIGOLAS (LAS)	CASERIO	1,0		12	12	-
2200003	MASVIDAL	BARRIO	4,0		118	118	-
2200004	VEHINAT DE LAS INDIAS	CASERIO	1,0		41	41	-
2200005	VEHINAT DE LAS PAITIDAS	CASERIO	1,2		49	49	-
2200006	VILADRAU	LUGAR	59,0	821	496	496	236
2200007	VILARNAU	BARRIO	3,5		38	42	-
2210000	VILAFANT 8,2				1.217	1.183	217
2210001	PALOL SABALDORIA	CASA LABOR	1,0		171	154	-
2210002	VILAFANT	LUGAR	41,0	54	1.046	1.029	217
2220000	VILAHUR 5,6				158	158	40
2220001	BARRIO DE CAMALLERA	BARRIO	2,0		9	9	-
2220002	MASIA BLANCA	CASA LABOR	0,5		10	10	-
2220003	VILAHUR	LUGAR	27,0	65	139	139	40
2230000	VILAJUIGA 13,2				788	789	219
2230001	ESTACIÓN (LA)	BARRIO	0,5		24	24	-
2230002	MONT-PERDUT	CASERIO	3,0		5	5	-
2230003	PUJOLÀ	CASERIO	4,0		-	-	-
2230004	SATLLE	CASERIO	0,5		3	3	-
2230005	VILAJUIGA	LUGAR	54,0	31	756	757	219
2240000	VILALLONGA DE TER 64,9				581	578	89
2240001	ABELLA	CASERIO	1,9		93	92	-
2240002	CATLLAR	CASA LABOR	3,6		4	4	-
2240003	CROS	CASERIO	1,0		35	35	-
2240004	LLEBRÚ	CASERIO	3,0		21	21	-
2240005	ROCA (LA)	CASERIO	2,1		44	43	-
2240006	TRAGURÀ DE BAIX-	CASERIO	3,1		42	42	-
2240007	TRAGURÀ DE DALT	LUGAR	3,1		64	64	-
2240008	VEHINAT DE CUMALET	CASERIO	0,3		35	35	-
2240009	VEHINAT DE VALLVIGIL	CASERIO	2,0		13	13	-
2240010	VILALLONGA DE TER	LUGAR	83,5	1.067	230	229	89
2250000	VILAMACOLU 5,5				315	315	104
2250001	VILAMACOLU	LUGAR	43,0	5	315	315	104

Provincia de GERONA

EN NUCLEOS DE POBLACION						EN DISEMINADO						000----
Viviendas familiares	Alojamientos	Familias	POBLACION DE HECHO		Edificios destinados a vivienda familiar	Viviendas familiares	Alojamientos	Familias	POBLACION DE HECHO		---00--	
			Varones	Mujeres					Varones	Mujeres		-----00
-	-	-	-	-	16	16	-	16	38	31	2180005	
-	-	-	-	-	27	27	-	27	55	64	2180006	
-	-	-	-	-	5	5	-	5	18	9	2180007	
-	-	-	-	-	21	21	-	21	56	62	2180008	
-	-	-	-	-	8	8	-	8	22	14	2180009	
-	-	-	-	-	25	26	-	26	53	58	2180010	
-	-	-	-	-	27	27	-	27	66	73	2180011	
-	-	-	-	-	40	40	-	40	100	91	2180012	
-	-	-	-	-	12	13	-	8	11	10	2190000	
-	-	-	-	-	4	4	-	4	6	6	2190001	
-	-	-	-	-	6	7	-	2	2	3	2190002	
-	-	-	-	-	2	2	-	2	3	1	2190003	
312	-	120	246	250	83	86	-	60	152	139	2200000	
-	-	-	-	-	11	12	-	7	18	11	2200001	
-	-	-	-	-	5	5	-	4	5	7	2200002	
-	-	-	-	-	31	33	-	24	62	56	2200003	
-	-	-	-	-	12	12	-	8	21	20	2200004	
-	-	-	-	-	14	14	-	10	26	23	2200005	
312	-	120	246	250	-	-	-	-	-	-	2200006	
-	-	-	-	-	10	10	-	7	20	22	2200007	
256	-	233	429	406	79	88	-	83	182	166	2210000	
-	-	-	-	-	37	42	-	38	79	75	2210001	
256	-	233	429	406	42	46	-	45	103	91	2210002	
42	-	33	72	67	8	8	-	5	10	9	2220000	
-	-	-	-	-	6	6	-	3	5	4	2220001	
-	-	-	-	-	2	2	-	2	5	5	2220002	
42	-	33	72	67	-	-	-	-	-	-	2220003	
288	-	216	360	397	8	11	-	8	18	14	2230000	
-	-	-	-	-	4	7	-	6	13	11	2230001	
-	-	-	-	-	1	1	-	1	3	2	2230002	
-	-	-	-	-	1	1	-	-	-	-	2230003	
-	-	-	-	-	2	2	-	1	2	1	2230004	
288	-	216	360	397	-	-	-	-	-	-	2230005	
104	-	73	115	114	90	92	-	84	179	170	2240000	
-	-	-	-	-	24	24	-	23	51	41	2240001	
-	-	-	-	-	1	1	-	1	2	2	2240002	
-	-	-	-	-	6	7	-	6	19	16	2240003	
-	-	-	-	-	7	7	-	7	8	13	2240004	
-	-	-	-	-	12	13	-	12	20	23	2240005	
-	-	-	-	-	9	9	-	8	17	25	2240006	
-	-	-	-	-	23	23	-	20	34	30	2240007	
-	-	-	-	-	5	5	-	5	20	15	2240008	
-	-	-	-	-	3	3	-	2	8	5	2240009	
104	-	73	115	114	-	-	-	-	-	-	2240010	
106	-	84	152	163	-	-	-	-	-	-	2250000	
106	-	84	152	163	-	-	-	-	-	-	2250001	

Provincia de GERONA

000----	MUNICIPIO	Categoría o denominación	Distancia Km	Altitud (si hay placa oficial u otra infor- mación veraz) — metros	POBLACION			EN NUCLEOS DE POBLACION					EN DISEMINADO					000----	
					DE DERECHO	DE HECHO	Edificios destinados a vivienda familiar	Viviendas familiares	Aloja- mientos	Familias	POBLACION DE HECHO		Edificios destinados a vivienda familiar	Viviendas familiares	Aloja- mientos	Familias	POBLACION DE HECHO		
											Varones	Mujeres					Varones		Mujeres
---00--	Entidad colectiva																		---00--
-----00	Entidad singular																		-----00
2260000	VILAMALLA 8,9				366	364	82	98	—	88	157	151	20	20	—	17	28	28	2260000
2260001	PONT DEL PRINCEP	CASERIO	2,0		19	18	—	—	—	—	—	—	6	6	—	5	10	8	2260001
2260002	VILAMALLA	LUGAR	37,0	45	347	346	82	98	—	88	157	151	14	14	—	12	18	20	2260002
2270000	VILAMANISCLE 5,4				131	129	72	73	—	45	63	60	3	4	—	2	2	4	2270000
2270001	ARRABAL DE LA FUENTE	BARRIO	0,1		7	6	—	—	—	—	—	—	3	4	—	2	2	4	2270001
2270002	VILAMANISCLE	LUGAR	58,0	169	124	123	72	73	—	45	63	60	—	—	—	—	—	—	2270002
2280000	VILANAT 12,1				400	403	78	88	—	64	128	121	36	40	—	31	79	75	2280000
2280001	ALMAR	CASERIO	0,7		14	14	—	—	—	—	—	—	3	3	—	3	6	8	2280001
2280002	CASAS NUEVAS	ARRABAL	0,5		38	38	—	—	—	—	—	—	12	13	—	10	20	18	2280002
2280003	NABOT	CASERIO	1,8		16	20	—	—	—	—	—	—	2	3	—	3	10	10	2280003
2280004	SAN JAIME DELS SOLÉS	CASERIO	2,5		32	31	—	—	—	—	—	—	6	8	—	6	15	16	2280004
2280005	SAN SALVADOR DE CUGUËLLS	CASERIO	3,0		51	51	—	—	—	—	—	—	13	13	—	9	28	23	2280005
2280006	VILANANT	LUGAR	45,0	98	249	249	78	88	—	64	128	121	—	—	—	—	—	—	2280006
2290000	VILANOVA DE LA MUGA 23,0				367	367	89	93	—	77	138	131	29	32	—	23	53	45	2290000
2290001	GARRIGA (LA)	BARRIO	3,0		2	2	—	—	—	—	—	—	2	2	—	1	1	1	2290001
2290002	PUIG (EL)	BARRIO	1,3		35	35	—	—	—	—	—	—	7	10	—	9	15	20	2290002
2290003	SAN JUAN SASCLOSAS	BARRIO	3,0		42	42	—	—	—	—	—	—	15	15	—	9	24	18	2290003
2290004	VALLGORNERA	BARRIO	2,5		19	19	—	—	—	—	—	—	5	5	—	4	13	6	2290004
2290005	VILANOVA DE LA MUGA	LUGAR	49,5	15	269	269	89	93	—	77	138	131	—	—	—	—	—	—	2290005
2300000	VILASACRA 3,2				494	497	101	132	—	121	221	235	10	10	—	10	23	18	2300000
2300001	VILASACRA	LUGAR	42,5	16	494	497	101	132	—	121	221	235	10	10	—	10	23	18	2300001
2310000	VILATENIM 6,1				470	470	45	53	—	46	105	97	19	81	—	60	130	138	2310000
2310001	PALOL	ALDEA	1,9		268	268	—	—	—	—	—	—	19	81	—	60	130	138	2310001
2310002	VILATENIM	LUGAR	40,5	19	202	202	45	53	—	46	105	97	—	—	—	—	—	—	2310002
2320000	VILOPRIU 16,4				253	252	65	66	—	55	99	91	20	21	—	17	35	27	2320000
2320001	GAHUSAS	ALDEA	2,3		84	83	30	30	—	24	40	43	—	—	—	—	—	—	2320001
2320002	PINS	CASERIO	1,8		17	17	—	—	—	—	—	—	6	6	—	5	10	7	2320002
2320003	VALLDEVIÀ	ALDEA	2,0		27	27	—	—	—	—	—	—	10	10	—	8	16	11	2320003
2320004	VILOPRIU	LUGAR	23,5	82	125	125	35	36	—	31	59	48	4	5	—	4	9	9	2320004
2330000	VILOVÍ DE OÑAR 32,8				1.574	1.564	129	170	—	144	273	305	246	255	—	211	506	480	2330000
2330001	SALITJA	ALDEA	2,0		332	332	37	38	—	35	62	70	49	50	—	41	99	101	2330001
2330002	SAN DALMAU	ALDEA	3,2		319	315	—	—	—	—	—	—	81	83	—	71	168	147	2330002
2330003	VILOVÍ DE OÑAR	LUGAR	16,5	148	923	917	92	132	—	109	211	235	116	122	—	99	239	232	2330003
2340000	VIURE 10,0				331	328	106	110	—	86	155	157	4	5	—	3	9	7	2340000
2340001	VIURE	LUGAR	50,0	81	331	328	106	110	—	86	155	157	4	5	—	3	9	7	2340001
2350000	VULPELLACH 4,3				499	492	123	148	—	120	223	207	11	13	—	16	31	31	2350000
2350001	BORDETA (LA)	CASERIO	0,5		126	126	31	42	—	36	63	63	—	—	—	—	—	—	2350001
2350002	LLANO (EL)	CASAS LABOR	1,0		64	62	—	—	—	—	—	—	11	13	—	16	31	31	2350002
2350003	VULPELLACH	LUGAR	29,5	51	309	304	92	106	—	84	160	144	—	—	—	—	—	—	2350003

Provincia de GERONA

RESUMENES POR PARTIDOS JUDICIALES

PARTIDOS JUDICIALES	Total número de entidades	EN NUCLEOS DE POBLACION				EN DISEMINADO			
		Edificios destinados a vivienda	Viviendas y aloja- mientos	Familias	Población de hecho	Edificios destinados a vivienda	Vivien- das y aloja- mientos	Familias	Población de hecho
BISBAL (LA)	152	18.110	32.631	16.571	60.651	2.672	4.261	1.712	7.049
FIGUERAS	231	14.963	24.262	16.940	58.042	3.188	6.435	1.772	7.415
GERONA	272	18.068	32.188	27.879	109.114	5.003	6.623	4.460	19.412
OLOT	166	6.400	11.526	9.979	32.934	2.827	3.027	2.628	11.504
PUIGCERDA	206	5.242	12.575	9.667	33.700	1.804	2.183	1.493	5.981
SANTA COLOMA DE FARNES	144	12.139	21.185	13.982	54.315	4.385	5.749	3.241	14.280
TOTAL	1.171	74.922	134.367	95.018	348.756	19.879	28.278	15.306	65.641

PARTIDOS JUDICIALES	Número de municipios	ENTIDADES SINGULARES							POBLACION	
		Total	Ciu- da- des	Villas	Lugares	Aldeas	Caseríos	Otros	Hecho	Derecho
BISBAL (LA)	34	152	2	9	49	9	42	41	67.700	67.801
FIGUERAS	63	231	1	13	64	9	71	73	65.457	65.238
GERONA	53	272	2	7	103	11	103	46	128.526	126.032
OLOT	24	166	1	6	36	12	82	29	44.438	44.694
PUIGCERDA	34	206	-	7	52	7	88	52	39.681	39.965
SANTA COLOMA DE FARNES	27	144	1	13	22	5	53	50	68.595	68.627
TOTAL	235	1.171	7	55	326	53	439	291	414.397	412.357

PROVINCIA DE GERONA

INDICE DE ENTIDADES

ENTIDADES	Municipio Entidad colectiva Entidad singular	ENTIDADES	Municipio Entidad colectiva Entidad singular	ENTIDADES	Municipio Entidad colectiva Entidad singular
ABELLA	224 00 01	BARTROLI	212 00 01	CAMALLERA	187 00 01
ADRI	040 00 01	BAS	207 01 01	CAMOS	035 00 01
AFUERAS	176 00 01	BAS	207 01 00	CAMPDEVANOL	036 00 01
AGULLANA	001 00 01	BASCARA	016 00 01	CAMPDURA	049 00 01
AIGUANEGRA	185 00 01	BASEYA	052 00 01	CAMPELLAS	037 00 02
AIGUAVIVA	002 00 01	BASSAGODA	003 01 00	CAMPLLONCH	038 00 01
AIGUETA	030 00 01	BASSAGODA	003 01 01	CAMPRODON	039 00 03
AJA	141 01 01	BASTONS	161 00 01	CAN BLANCH	184 00 02
ALBARA	003 00 01	BATET	145 00 02	CAN COMA	165 00 01
ALBONS	004 00 01	BATET	017 00 01	CAN FONT	184 00 03
ALEGRIES (LES)	095 00 01	BATLLORI	065 00 02	CAN MARTIN	167 00 03
ALFAR	005 00 01	BAUSITGES	064 00 01	CAN PUIG	015 00 02
ALMAR	228 00 01	BAYER	116 00 02	CAN SOLA	107 00 01
ALMOR	162 00 01	BAYO	190 00 01	CAN XEL	184 00 04
ALP	006 00 01	BEGUDA	185 00 02	CANADAL	086 00 01
ALL	084 00 01	BELESER	140 00 02	CANAL (LA)	212 00 02
AMER	007 00 01	BELL-LLOCH	181 00 01	CANAPOST	131 00 01
AMPURIAS	062 00 01	BELLAIRE	139 00 01	CANDELL	153 00 03
ANGLADAS (LAS)	065 00 01	BELLCAIRE	018 00 01	CANELLAS	111 00 01
ANGLES	008 00 01	BELLVER	216 00 01	CANET DE ADRI	040 00 03
ANSIAS (LAS)	133 00 01	BESALU	019 00 01	CANET DE VERGES	195 00 01
ARANYONET	080 00 01	BESCANO	020 00 01	CANTALLOPS	041 00 01
ARBUCIAS	009 00 01	BESTRACA	039 01 02	CANYELLES	095 00 02
ARCS (ELS)	184 00 01	BEUDA	021 00 01	CANYELLES	202 00 01
ARENYS DE AMPURDA	075 00 01	BIERT	040 00 02	CANYELLES	152 00 01
ARGELAGUER	010 00 01	BISBAL (LA)	022 00 01	CANA (LA)	208 00 01
ARMADAS	117 00 01	BLANES	023 00 01	CANA (LA)	185 00 03
ARMADAS	075 00 02	BOADA (LA)	139 00 02	CANELLAS	110 00 01
ARMADAS	056 00 01	BOBILA (LA)	085 00 01	CANERA (LA)	089 00 01
ARMANCIAS	145 00 01	BOIX (EL)	161 00 02	CANET	048 00 01
ARMENTERA	011 00 01	BOLOS	039 00 01	CANET DE MAR	181 00 03
ARNERA	060 00 01	BOLVIR	024 00 02	CAP DE VOL	140 00 03
ARNERA	102 00 01	BOLLA (LA)	067 00 01	CAPMANY	042 00 03
AROLA	140 00 01	BOMBA (LA)	198 00 01	CAPSECH	208 00 02
AROLS	090 00 01	BONMATI	007 00 02	CAPUCHINOS (LOS)	079 00 01
ARRABAL	099 00 01	BORDETA (LA)	235 00 01	CARALPS	043 00 01
ARRABAL	142 00 01	BORDILS	025 00 01	CARBONILLS	003 00 02
ARRABAL DE LA ESPARRA	148 00 01	BORGONA	056 00 02	CAROL	156 00 02
ARRABAL DE LA FUENTE	227 00 01	BORTIAS (LAS)	213 00 01	CAROS	164 00 01
ARRABAL DEL CASTILLO	024 00 01	BORRASSA	026 00 01	CARRASQUET	212 00 03
ASPRE	134 00 01	BORRELL	065 00 03	CARRERA (LA)	161 00 03
ASTOLL	069 02 01	BOSCH DE TOSCA	139 00 03	CARRERAS (LAS)	098 02 02
ATALAYA	153 00 01	BREDA	027 00 02	CARRETERA	025 00 02
AUSIRA	162 00 02	BRIOLF	174 00 01	CARRETERA (LA)	090 00 03
AVELLANA (LA)	207 03 01	BRUCHS	127 00 01	CARRETERA DE BAROLAS	169 00 01
AVIRONET DE PUIG VENTOS	012 00 01	BRUGAROL	117 00 02	CARRETERA DE SANTA COLOMA	148 00 02
BABIA	097 00 01	BRUGUERA	145 00 03	CARTALLA	213 00 02
BACH D'EN DEU	149 00 01	BRUGUERA	197 00 01	CARTELLA	163 00 01
BADIA	116 00 01	BRUGUERA (LA)	156 00 01	CASADEMUNT	212 00 04
BAELL (EL)	037 00 01	BRUGUES	098 02 01	CASALOCA	106 00 01
BAGA AMUNT	167 00 01	BRUNSO	065 00 04	CASALS	190 00 03
BAGA AMUNT (LA)	170 00 01	BRUOLA	028 00 01	CASAS DEL MAS	176 00 02
BAGA AVALL	167 00 02	BUADELLA	029 00 01	CASAS DEL MOLINO	126 00 01
BAGA AVALL (LA)	170 00 02	BUFAGANAS	181 00 02	CASAS NUEVAS	184 00 05
BAGET	039 01 00	BUJONIS	160 00 01	CASAS NUEVAS	228 00 02
BAGET	039 01 01	BURGARDAS	105 00 01	CASAVELLS	057 01 01
BAGUR	013 00 01	BUSCARDS	042 00 02	CASAVELLS	057 01 00
BAJOL (LA)	014 00 01	BUSCAROS	190 00 02	CASCO NUEVO	098 02 03
BAJOVILA	153 00 02	CABALLERA	039 00 02	CASELLAS (LAS)	065 00 05
BALLETA	092 00 01	CABANAS	030 00 02	CASETA	030 00 03
BAROLAS	015 00 01	CABANELLAS	031 00 01	CASETAS (LAS)	134 00 02
BARNEDA (LA)	042 00 01	CABANAS	034 00 01	CASSA DE LA SELVA	044 00 01
BARONIA	141 00 01	CABO DE CREUS	032 00 01	CASSA DE PELRAS	057 00 01
BARRIO DE CAMALLERA	222 00 01	CADAQUES	032 00 02	CASTANET	180 00 01
BARRIO DE LA ESTACION	173 00 01	CAIXANS	069 01 01	CASTELL DE AMPURDA	045 00 01
BARRIO DE LA GUINGUETA	141 00 02	CAIXANS	069 01 00	CASTELLAR DE LA MONTANA	208 00 03
BARRIO DE LOS ANGELES	173 00 02	CAIXAS	031 00 02	CASTELLAR DE LA SELVA	142 00 02
BARRIO DEL CEMENTERIO	027 00 01	CALA MARGARITA	118 00 01	CASTELLFULLIT DE LA ROCA	046 00 01
BARRIO DEL PANTANO	060 00 02	CALABUIG	016 00 02	CASTELLO DE AMPURIAS	047 00 01
BARRIO DEL TER	199 00 01	CALDAS DE MALAVELLA	033 00 01	CASTILLO DE ARO	048 00 02
BARRIO NUEVO	090 00 02	CALELLA	117 00 03	CASTILLO DE SALAS	154 00 01
BARROCA (LA)	183 00 01	CALONGE	034 00 02	CAILLAR	224 00 02

Provincia de GERONA

ENTIDADES	Municipio Entidad colectiva Entidad singular	ENTIDADES	Municipio Entidad colectiva Entidad singular	ENTIDADES	Municipio Entidad colectiva Entidad singular
CAULES	213 00 03	DORRÍA	201 00 01	GARBET	054 00 02
CAVALLER (EL)	212 00 05	DOSQUERS	098 01 00	GARRIGA (LA)	229 00 01
CELRA	049 00 02	DOSQUERS	098 01 01	GARRIGA (LA)	152 00 02
CENTRAL ELECTRICA	075 00 03	ESCALA (LA)	062 00 04	GARRIGAS	075 00 04
CENTRAL ELECTRICA	176 00 03	ESCAMAS (LAS)	212 00 11	GARRIGOLAS	076 00 01
CENTRO INSTRUCCION		ESCARDACHS	069 02 02	GARRIGUELLA	077 00 01
RECLUTAS N 9	158 00 01	ESCAULAS (LAS)	029 00 02	GASSERANS	159 00 01
CERVIA DE TER	050 00 01	ESCLANA	013 00 02	GER	078 00 01
CINCH-CLAUS	062 00 02	ESPARRA (LA)	148 00 03	GERONA	079 00 03
CISTELLA	051 00 01	ESPASENS	071 00 01	GINESTAR	163 00 04
CIURANA	052 00 02	ESPINALVA	091 00 01	GINESTOSA	107 00 05
CIURET	212 00 06	ESPINAVELL	107 00 02	GIRULT	099 00 02
CIUTADELLA	110 00 02	ESPINAVESA	031 00 03	GOMBRENY	080 00 03
CLADELLS	053 00 01	ESPINELVAS	063 00 01	GORGUJA	094 00 01
CLOCALOU	208 00 04	ESPINOSA	201 00 02	GRANOLLERS DE ROCACORBA	172 00 01
CLOT DE LA PLANA	149 00 02	ESPOLLA	064 00 02	GRANOTA (LA)	110 00 03
COGOLLS	133 00 02	ESPONELLA	065 00 06	GREIXA	078 00 02
COLERA	054 00 01	ESTACION (LA)	069 01 02	GRELLS	107 00 06
COLOMES	055 00 01	ESTACION (LA)	223 00 01	GRIE (EL)	102 00 05
COLONIA DE LAS MINAS	116 00 03	ESTACION (LA)	197 00 02	GRIFEU	092 00 04
COLONIA DUSOL	133 00 03	ESTACION (LA)	166 00 01	GRIONS	159 00 02
COLONIA ESTEBANELL	039 00 04	ESTANY	103 00 02	GUALTA	081 00 01
COLONIA MAJEM	133 00 04	ESTANYET	119 00 02	GUARDIA (LA)	196 00 01
COLONIA PAULI	133 00 05	ESTANOL	020 00 02	GUELL	002 00 02
COLONIA ROCAFIGUERA	147 00 01	ESTARTIT	199 00 02	GUILAR	010 00 02
COLONIA TORRAS	067 00 02	ESTELA (LA)	031 00 04	GUILS DE CERDANA	082 00 01
COLL (EL)	212 00 07	ESTRADA (LA)	001 00 02	GUITARRIU (EL)	154 00 02
COLL (EL)	194 00 01	FABAS	107 00 03	HERAND (EL)	036 00 03
COLLFRED	212 00 08	FABERT	107 00 04	HISTAL NOU DE LLIERCA	010 00 03
COMA (LA)	212 00 09	FABREGA (LA)	188 00 01	HISTALETS (ELS)	093 00 01
COMA (LA)	048 00 03	FABREGAS	037 00 03	HISTALETS DE BAS	207 01 03
COMAFREDA	167 00 04	FAGES (LES)	184 00 06	HISTALNOU	165 00 02
COMAJULIANA	103 00 01	FAJULA (LA)	149 00 03	HISTALRICH	083 00 01
COMAS (LAS)	160 00 02	FALGAS DE BAS	207 02 01	HUERTAS (LAS)	079 00 04
COMAS (LAS)	164 00 02	FALGONS	174 00 02	IGLESIA (LA)	075 00 05
COMUNS (ELS)	119 00 01	FALLINAS	216 00 02	ISOBOL	084 00 02
CONDES DE ALBA	146 00 01	FANALS DE ARD	048 00 05	IZQUIERDA DEL FLUVIA	207 01 04
CONTESTINS	163 00 02	FANE	092 00 02	JAFRE	085 00 02
CORNELLA DE TERRI	056 00 03	FAR (EL)	194 00 02	JOANET	009 00 02
CORRAL (EL)	019 00 02	FARAS	162 00 03	JORDANA	167 00 05
CORRAL DEL COMPTE	030 00 04	FARELLA (LA)	092 00 03	JUANETAS	207 02 02
CORS	056 00 04	FARGA (LA)	043 00 02	JUANETAS	207 02 00
CORS	111 01 01	FARGA (LA)	008 00 03	JUINA	162 00 04
CORSA	057 00 02	FARGA DE BEBIE (LA)	096 00 01	JUNQUE (EL)	133 00 07
CORTAL (EL)	080 00 02	FARIGOLA	215 00 01	JUNQUERA (LA)	086 00 02
CORTS (LAS)	062 00 03	FARIGOLAS (LAS)	220 00 02	JUNQUERAS	098 02 04
CORTS (LAS)	220 00 01	FARRES (LA)	071 00 02	JUYA	087 00 02
COSTA (LA)	133 00 06	FEITUS DE ARRIBA	091 00 02	L'ARGILERA	092 00 05
COSTA (LA)	087 00 01	FIGUERA (EL)	118 00 02	LIMITES (LOS)	086 00 03
COSTA CAU Y VIVES	185 00 04	FIGUERAS	066 00 01	LIO	015 00 03
COSTA DE SANTA BRIGIDA	007 00 03	FIGUEROLAS	071 00 03	LLADO	088 00 01
COSTAS (LAS)	106 00 02	FIOR	072 00 01	LLAERS	127 00 02
COSTAS (LAS)	057 01 02	FLASSA	067 00 03	LLAFRANCH	117 00 04
CREHUETA (LA)	142 00 03	FOIXA	068 00 01	LLAGOSTERA	089 00 02
CREIXANTURRI	039 00 05	FONALLERAS	126 00 03	LLAMBILLAS	090 00 04
CREIXELL	026 00 02	FONT PICANT (LA)	164 00 03	LLAMPAYAS	187 00 02
CRESPIA	058 00 01	FONTANILLAS	070 00 01	LLANARES (EL)	091 00 03
CREU (LA)	036 00 02	FONTCLARA	121 00 01	LLANAS	091 00 04
CREU DE L'ARS	212 00 10	Fontcuberta	071 00 04	LLANERAS	045 00 02
CREU DE PALAU (LA)	079 00 02	Fonteta	072 00 02	LLANO (EL)	235 00 02
CREUS (LAS)	102 00 02	Fontfreda	102 00 03	LLANO DE SAN JULIAN	169 00 02
CROS	224 00 03	FORN D'EN GESTI	030 00 05	LLANSA	092 00 06
CROTA	048 00 04	FORNELLS DE LA MONTANA	201 00 03	LLAUDET	167 00 06
CRUELLES-SERRAT	134 00 03	FORNELLS DE LA SELVA	073 00 01	LLAVANERA	088 00 02
CRUILLES	059 00 01	FORTIA	074 00 01	LLAVANERA	058 00 02
CUCH	008 00 02	FOSCA (LA)	118 00 03	LLAVANERA	125 00 01
CURSUVELL	003 01 02	FOSSAS	134 00 04	LLAVIA	070 00 02
DARNIUS	060 00 03	FRANCIACH	033 00 02	LLEBRU	224 00 04
DARO	126 00 02	FRAUSA	102 00 04	LLERS	093 00 02
DAS	061 00 01	Freixanet de Dalt	039 00 06	LLIERCA	039 01 03
DELFINA	143 00 01	FUSTANA	043 00 03	LLIGORDA	021 00 02
DERECHA DEL FLUVIA	207 01 02	GABARRA (LA)	202 00 02	LLIVIA	094 00 02
DOMAS (LAS)	170 00 03	GAHUSAS	232 00 01	LLOFRIU	117 00 05
DOMENY	163 00 03	GALLINES	218 00 01	LLORA	172 00 02

Provincia de GERONA

ENTIDADES	Municipio Entidad colectiva Entidad singular	ENTIDADES	Municipio Entidad colectiva Entidad singular	ENTIDADES	Municipio Entidad colectiva Entidad singular
İLLORENS	098 02 05	MINAS (LAS)	102 00 07	PALAU-SATOR	121 00 02
LLORÉ DE MAR	095 00 03	MINAS DEL SANTO PADRE	008 00 04	PALAU-SURROCA	196 00 02
LLORÉ SALVATGE	007 00 04	MIQUEL FERRER	103 00 06	PALEGRET	049 00 09
LLORONA	003 01 03	MIRADOR	140 00 04	PALERA	021 00 03
LLOSAS (LAS)	096 00 02	MIRAMAR	202 00 04	PALMEROLA	122 00 03
LLOSES (LES)	212 00 12	MOLINA (LA)	006 00 03	PALOL	231 00 01
MADREMANA	097 00 02	MOLINAS	110 00 04	PALOL DE ORAR	142 00 05
MAIA DEL MONTCAL	098 02 06	MOLINAS	054 00 03	PALOL DE REBARDIT	123 00 02
MALLOL	207 04 01	MOLINO	025 00 03	PALOL SABALDORIA	221 00 01
MALLORQUINAS	148 00 04	MOLINO (EL)	085 00 03	PALOU	007 00 05
MALLORQUINAS (LAS)	193 00 01	MOLINO (EL)	134 00 05	PALS	124 00 02
MANOL	088 00 03	MOLINO (EL)	099 00 04	PALLEROLS	161 00 04
MANSO BARRABAS	027 00 03	MOLINO DE ABAJO	003 00 03	PANORAMAR	140 00 06
MANSO BATLLE	027 00 04	MOLINO DE ARRIBA	003 00 04	PARDINAS	125 00 03
MANSO BLANCH	049 00 03	MOLINO DE GER	078 00 03	PARERAS (LAS)	069 01 04
MANSO CASTELL	049 00 04	MOLLET DE PERELADA	106 00 04	PARETS DE AMPURDA	218 00 05
MANSO FILS	143 00 02	MOLLO	107 00 07	PARLABA	126 00 05
MANSO HUGUET	027 00 05	MONELLS	108 00 01	PARROQUIA DE RIPOLL	127 00 03
MANSO PADRO	049 00 05	MONT-PERDUT	223 00 02	PASTERAL (EL)	189 00 01
MANSO PILS	143 00 03	MONTAGUT	169 00 03	PAU	128 00 01
MANSO PUIG	027 00 06	MONTAGUT	109 00 01	PEORET	129 00 02
MANSO RAVETLLAT	084 00 03	MONTAGUT	037 00 04	PEDRINA	130 00 01
MANSO SERRA	049 00 06	MONTBO	040 00 04	PEDRINA	058 00 03
MANSO VALLS	049 00 07	MONTCALP	040 00 05	PELACALS	210 00 02
MANSO VERAY	049 00 08	MONTFULLA	020 00 03	PERA (LA)	130 00 02
MANSOS (LOS)	198 00 02	MONTGO	062 00 05	PERABEUA	140 00 07
MANSOS DE PALS (LOS)	124 00 01	MONTGRONY	080 00 04	PERATALLADA	131 00 02
MARANGES	099 00 03	MONTIRO	210 00 01	PERELADA	132 00 01
MARATA	103 00 03	MONTJOY	152 00 05	PERELLO	215 00 02
MARCIAANS	122 00 01	MONTJUICH	079 00 05	PETRACA (LA)	158 00 02
MARENA	195 00 02	MONTMALUS	078 00 04	PIBITLLE	103 00 07
MARROCHS	002 00 03	MONTNEGRE	142 00 04	PINCARO	003 01 04
MARSA	129 00 01	MONTRAS	110 00 05	PINS	232 00 02
MARTIS	065 00 07	MONT SOLIS	164 00 04	PIRA (LA)	207 03 00
MARTORELL DE LA SELVA	103 00 04	MORA (LA)	216 00 05	PIRA (LA)	207 03 02
MARTOSSA	202 00 03	MORA (LA)	140 00 05	PLA (EL)	197 00 03
MAS DE MUNT	069 01 03	MORENA	110 00 06	PLA (EL)	049 00 10
MAS FARRIOLS	106 00 03	MORETA	122 00 02	PLA DE BAIX	185 00 05
MAS FUMATS	152 00 03	MOTA (LA)	123 00 01	PLA DE BAIX (EL)	098 02 07
MAS NICOLAU	216 00 03	MUSOLL	061 00 02	PLA DE DALT	185 00 06
MAS OLIVA	152 00 04	MUXONS	107 00 08	PLA DE DALT (EL)	098 02 08
MAS PARDAL	030 00 06	NABOT	228 00 03	PLA DE LAS ARFNAS (EL)	164 00 05
MAS PEIRE	119 00 03	NAVA	201 00 04	PLA MAGRE	185 00 07
MAS RIBAS	030 00 07	NAVATA	111 00 02	PLADEMONT	189 00 02
MAS RIPOLL	097 00 03	NUESTRA SENORA DE LAS		PLADEMONT	008 00 05
MAS SABALLS	179 00 01	MERCEDES	042 00 04	PLADEVALL	008 00 06
MAS SAFONT	111 01 02	NUESTRA SENORA DE VIDA	051 00 02	PLADEVALL	139 00 04
MAS SEGUR	087 00 03	NURIA	043 00 04	PLADEVALL	189 00 03
MAS TORRENT	097 00 04	OGASSA	112 00 01	PLANA (LA)	212 00 16
MAS USALL	015 00 04	OIX	113 00 01	PLANAS (LAS)	133 00 08
MASARACH	100 00 01	OLIVA (LA)	005 00 02	PLANES	134 00 06
MASELLA	006 00 02	OLIVAS	218 00 02	PLANOLAS	134 00 07
MASIA BLANCA	222 00 02	OLIVAS	169 00 04	PLANS (EL)	212 00 17
MASIAS DE DALT	030 00 08	OLIVAS (LAS)	076 00 02	PLANTADIS	189 00 04
MASSANA-PEDRERA	145 00 04	OLIVEDA	102 00 08	PLAYA DE AIGUABLAVA	013 00 03
MASSANAS	101 00 01	OLOPTE	084 00 04	PLAYA DE AIGUAFREDA	013 00 04
MASSANET DE CABRENYS	102 00 06	OLLOT	114 00 01	PLAYA DE ARO	048 00 06
MASSANET DE LA SELVA	103 00 05	OLLES	218 00 03	PLAYA DE FORNELS	013 00 05
MASVIDAL	220 00 03	ORDINA	147 00 02	PLAYA DE SA RIERA	013 00 06
MATA	137 00 01	ORDIS	115 00 01	PLAYA DE SA TUNA	013 00 07
MATA (LA)	089 00 03	ORFANS	218 00 04	PLAYA DEL RECO	013 00 08
MATA (LA)	216 00 04	ORRI	125 00 02	POCA FARINA	185 00 08
MATABOU	126 00 04	ORRIOLS	016 00 03	POCA-FARINA	133 00 09
MATAJUDAICA	057 01 03	OSOR	116 00 04	POCAFARINA	139 00 05
MAXELLA	190 00 04	OVELLERIA	199 00 03	POLA-GIVEROLA	202 00 05
MAYA DE MONCAL	098 02 00	PAGUERES	095 00 04	POMPIA	058 00 04
MEDIRA	104 00 01	PALAFRUGELL	117 00 06	PONT DE MOLINS	135 00 01
MEDIODIA	002 00 04	PALAMOS	118 00 04	PONT DEL PRINCEP	226 00 01
MERCADAL (EL)	173 00 03	PALAU BORRELL	217 00 01	PONTOS	136 00 01
MIANA (LA)	162 00 05	PALAU DE SANTA EULALIA	119 00 04	PORQUERAS	137 00 03
MIANEGAS	137 00 02	PALAU GROS	212 00 14	PORT DE LA VALL	140 00 08
MIERAS	105 00 02	PALAU XIC	212 00 15	PORT-BOU	138 00 01
MILANY	212 00 13	PALAU-SABARDERA	120 00 01	PORTELL	058 00 05
MILLAS	097 00 05	PALAU-SACOSTA	079 00 06	PRADES	156 00 03

Provincia de GERONA

ENTIDADES	Municipio Entidad colectiva Entidad singular	ENTIDADES	Municipio Entidad colectiva Entidad singular	ENTIDADES	Municipio Entidad colectiva Entidad singular
PRESAS (LAS)	139 00 06	ROCABRUNA	039 01 04	SAN JUAN	057 01 04
PRIORATO (EL)	100 00 02	ROCACORBA	040 00 06	SAN JUAN DE BALPS	207 03 03
PUBOL	130 00 03	ROCAS BLANCAS	145 00 07	SAN JUAN DE LAS ABADESAS	167 00 07
PUEBLO NUEVO	093 00 03	ROMANYA DE LA SELVA	181 00 04	SAN JUAN DE MOLLET	168 00 01
PUENTE (EL)	019 00 03	ROMANA	136 00 02	SAN JUAN DE PALAMOS	118 00 06
PUENTE MAYOR	079 00 07	ROQUETA	110 00 07	SAN JUAN DE SALELLAS	059 00 04
PUERTO (EL)	092 00 07	ROQUISAR	048 00 08	SAN JUAN SASCLOSAS	229 00 03
PUERTO DE LA SELVA	140 00 09	ROSAS	152 00 06	SAN JULIAN	086 00 05
PUIG (EL)	173 00 04	ROURA	088 00 05	SAN JULIAN DE BOADA	121 00 04
PUIG (EL)	229 00 02	ROVELLADA	054 00 04	SAN JULIAN DE RAMIS	169 00 05
PUIGCALENT	144 00 01	RUITLLES	105 00 03	SAN JULIAN DE SALTOR	112 00 02
PUIGCERDA	141 00 03	RUPIA	153 00 04	SAN JULIAN DE VALLFOGONA	170 00 05
PUIGEMMA	056 00 05	RUSINOL	185 00 10	SAN JULIAN DEL LLOR	007 00 08
PUIGMARI	103 00 08	S.A.F.A.-ESTACION	023 00 02	SAN LORENZO	036 00 05
PUIGPALTER	015 00 05	S'AGARO	048 00 09	SAN LORENZO DE LA HUGA	171 00 02
PUIGPARDINAS	207 04 02	S'ALGUER	118 00 05	SAN LORENZO DE LAS ARENAS	068 00 03
PUIGSACH	125 00 04	SADERNAS	154 00 03	SAN MARCIAL DE CURANTELLA	218 00 07
PUIGSECH	170 00 04	SAGA	078 00 05	SAN MARTIN	184 00 08
PUIGTORRAT	002 00 05	SAGARO	021 00 04	SAN MARTIN	036 00 06
PUJALS DELS CAVALLERS	056 00 06	SALA (LA)	068 00 02	SAN MARTIN	141 00 05
PUJALS DELS PAGESOS	056 00 07	SALARSA	039 01 05	SAN MARTIN DE ARABO	082 00 02
PUJALT	125 00 05	SALAS DE LLIERCA	154 00 04	SAN MARTIN DE CAMPAJOR	174 00 03
PUJARNOL	137 00 04	SALDET	210 00 03	SAN MARTIN DE CERDARA	082 00 03
PUJOL	103 00 09	SALETA DEL MAS	164 00 06	SAN MARTIN DE LLEMANA	172 00 03
PUJOL	088 00 04	SALINAS (LAS)	102 00 09	SAN MARTIN DE OGASSA	112 00 03
PUJOL (EL)	212 00 18	SALONS	202 00 06	SAN MARTIN DE SURROCA	112 00 04
PUJOLA	223 00 03	SALITJA	233 00 01	SAN MARTIN DE VIÑOLAS	096 00 04
PUJOLAS	184 00 07	SALOM	181 00 05	SAN MARTIN DEL CLOT	208 00 06
QUART	142 00 06	SALT	155 00 01	SAN MARTIN SACALM	194 00 03
QUINDALS	188 00 02	SALUD (LA)	161 00 06	SAN MARTIN SAPRESA	028 00 02
RABASSADA	144 00 02	SAN ABDON	185 00 11	SAN MARTIN SASERRAS	031 00 05
RABOS	143 00 04	SAN ACISCLO DE COLLTORT	161 00 07	SAN MARTIVELL	173 00 05
RABOS DEL TERRI	156 00 04	SAN AMANS	008 00 07	SAN MATEO DE MONTNEGRO	142 00 07
RABULLS	158 00 03	SAN ANDRES DE SUCARRATS	208 00 05	SAN MEDIR	163 00 06
RACOLTA (LA)	019 00 04	SAN ANDRES DEL TERRI	156 00 05	SAN MIGUEL	079 00 09
RAJOLERIA	002 00 06	SAN ANDRES SALOU	157 00 01	SAN MIGUEL DE CAMPAJOR	174 00 04
RAL (LA)	177 00 01	SAN ANTONIO	155 00 02	SAN MIGUEL DE CRUILLES	059 00 05
RAMA	127 00 04	SAN ANTONIO	200 00 01	SAN MIGUEL DE FLUVIA	175 00 01
RASET	050 00 02	SAN ANTONIO	099 00 05	SAN MIGUEL DE MONTEYA	154 00 05
RECO	185 00 09	SAN ANTONIO DE CALONGE	034 00 03	SAN MIGUEL DE PERA	113 00 02
RECH DE CANET	140 00 10	SAN BARTOLOME	147 00 04	SAN MIGUEL DE PINEDA	161 00 09
REGENCOS	144 00 03	SAN BARTOMEU	212 00 19	SAN MIGUEL DE SACOT	184 00 09
REMEY (EL)	048 00 07	SAN BAUDILIO	051 00 04	SAN MIGUEL DE TER	116 00 07
REQUESENS	086 00 04	SAN BERNABE DE TENES	127 00 05	SAN MIGUEL DEL CORP	139 00 07
RIALP	043 00 05	SAN CIPRIAN DE LLADO	059 00 02	SAN MORI	176 00 04
RIBAS	020 00 04	SAN CIPRIAN DELS ALLS	059 00 03	SAN ONOFRE	120 00 02
RIBAS ALTAS	145 00 05	SAN CLEMENTE DE AMER	007 00 06	SAN PABLO DE SEGURIES	177 00 02
RIBAS DE FRERER	145 00 06	SAN CLEMENTE DE PERALTA	131 00 03	SAN PEDRO CERCADA	180 00 02
RIBERA (LA)	052 00 03	SAN CLEMENTE SASEBAS	158 00 04	SAN PEDRO DE HUIRE	036 00 07
RIBERA DE LAS PLANAS	051 00 03	SAN COSME	185 00 12	SAN PEDRO DESPUIG	208 00 07
RIBERADA DE AMUNT	171 00 01	SAN CRISTOBAL	036 00 04	SAN PEDRO PESCADOR	178 00 01
RIBERAL	107 00 09	SAN CRISTOBAL	090 00 05	SAN POL	160 00 04
RIBERAL DE FEITUS (EL)	091 00 05	SAN CRISTOBAL LAS FONTS	114 00 02	SAN POL	022 00 02
RICARDELL	060 00 04	SAN DALMAY	233 00 02	SAN POL	048 00 10
RICARDELL	135 00 02	SAN DANIEL	079 00 08	SAN PONS	117 00 07
RIELLS	146 00 02	SAN DANIEL	034 00 04	SAN PONS	163 00 07
RIELLS	062 00 06	SAN ESTEBAN DE GUALBES	218 00 06	SAN PRIVAT DE BAS	207 04 03
RIFRA (LA)	098 01 02	SAN ESTEBAN DE LA RIBA	219 00 01	SAN PRIVAT DE BAS	207 04 00
RIERA (LA)	138 00 02	SAN ESTEBAN DE LLEMANA	183 00 02	SAN QUINTIN DE PUIGRODON	036 00 08
RIERA (LA)	148 00 05	SAN ESTEBAN DE		SAN QUIRICO	143 00 05
RIGOLISA	141 00 04	VALLESPIRANS	096 00 03	SAN ROQUE	147 00 05
RIPOLL	147 00 03	SAN FELIU DE BOADA	121 00 03	SAN ROQUE	114 00 03
RISECH	025 00 04	SAN FELIU DE BUXALLEU	159 00 03	SAN SADURNI	179 00 02
RIUBRUGENT	161 00 05	SAN FELIU DE GUIXOLS	160 00 03	SAN SALVADOR DE CUGUELLS	228 00 05
RIUDARENAS	148 00 06	SAN FELIU DE PALLAROLS	161 00 08	SAN SALVADOR DE VIANYA	208 01 01
RIUDAURA	149 00 04	SAN FELIX DE ESTIULA	219 00 02	SAN SALVADOR DE VIANYA	208 01 00
RIUDELLOTS DE LA CREU	123 00 03	SAN FERREOL	162 00 06	SAN SATURNINO	099 00 06
RIUDELLOTS DE LA SELVA	150 00 01	SAN GENIS	007 00 07	SAN SATURNINO DE SOBELLAS	096 00 05
RIUMORS	151 00 01	SAN GREGORIO	116 00 06	SAN SEBASTIAN	010 00 04
RIURAS	130 00 04	SAN GREGORIO	163 00 05	SAN VICENTE DE PUIGMAL	127 00 06
RIVELLES	003 01 05	SAN HILARIU SACALM	164 00 07	SANABASTRE	061 00 03
ROCA (LA)	116 00 05	SAN JAIME DE LLIERCA	165 00 03	SANEJA	082 00 04
ROCA (LA)	224 00 05	SAN JAIME DELS SOLES	228 00 04	SANT ANDREU DEL COLL	114 00 04
ROCA GROSSA	095 00 05	SAN JORDI DESVALLS	166 00 02	SANT ANIOL DE FINESTRAS	183 00 03

Provincia de GERONA

ENTIDADES	Municipio Entidad colectiva Entidad singular	ENTIDADES	Municipio Entidad colectiva Entidad singular	ENTIDADES	Municipio Entidad colectiva Entidad singular
SANT GRAU	202 00 07	SOUS	003 01 06	VEHINAT DE BASERAS	179 00 03
SANT ISCLE	191 00 01	SUBIRANEGAS	166 00 03	VEHINAT DE BARNEDA	044 00 03
SANT JOAN LES FONTS	185 00 13	SUREDA D'EN MAIRO-GRECHS	152 00 08	VEHINAT DE BRUGUERA	089 00 04
SANT PERE DEL BOSC	095 00 06	SUSQUEDA	194 00 04	VEHINAT DE CAN BOSCH	038 00 02
SANTA AFRA	163 00 08	TABERNA (LA)	170 00 08	VEHINAT DE CAN BUIXO	150 00 02
SANTA BARBARA	113 00 03	TALAIXA	113 00 04	VEHINAT DE CAN CALDERO	150 00 03
SANTA BARBARA	008 00 08	TALLADA (LA)	195 00 03	VEHINAT DE CAN CANET	038 00 03
SANTA CECLINA	033 00 03	TALLORTA	024 00 03	VEHINAT DE CAN DIONIS	038 00 04
SANTA COLOMA DE FARNES	180 00 03	TAMARIU	117 00 09	VEHINAT DE CAN FALGUERAS	038 00 05
SANTA CRISTINA	095 00 07	TAMARIUA	140 00 12	VEHINAT DE CAN POU	038 00 06
SANTA CRISTINA DE ARO	181 00 06	TAPIOLAS	010 00 06	VEHINAT DE CAN TRONA	207 02 03
SANTA CRUZ DE HORTA	116 00 08	TAPIS	102 00 10	VEHINAT DE CANTALLOPS	089 00 05
SANTA EUGENIA	079 00 10	TARABAUS	111 01 03	VEHINAT DE CARRERA	109 00 03
SANTA EULALIA	119 00 05	TARABAUS	111 01 00	VEHINAT DE CERDANS	009 00 03
SANTA FE	104 00 02	TARRATS	194 00 05	VEHINAT DE COS	109 00 04
SANTA ISABEL	140 00 11	TARTERA	061 00 04	VEHINAT DE CREU DE SERRA	089 00 06
SANTA LEOCADIA DE ALGAMA	182 00 01	TAULERA (LA)	181 00 08	VEHINAT DE CUMALET	224 00 08
SANTA LEOCADIA DEL TERRI	156 00 06	TAYALA	163 00 09	VEHINAT DE DALT	207 04 04
SANTA LUCIA	086 00 06	TERRADAS	196 00 03	VEHINAT DE DALT	017 00 03
SANTA LUCIA	184 00 10	TERRADELLAS	218 00 08	VEHINAT DE DALT	033 00 05
SANTA MAGDALENA	010 00 05	TOMET (EL)	104 00 03	VEHINAT DE DALT	157 00 03
SANTA MARGARITA	117 00 08	TONA	075 00 06	VEHINAT DE DIANA	166 00 04
SANTA MARGARITA	152 00 07	TOR	195 00 04	VEHINAT DE ESCLET	044 00 04
SANTA MARGARITA DE BALLORS	164 00 08	TORN (EL)	162 00 07	VEHINAT DE ESTRABAU	179 00 04
SANTA MARGARITA DE VIANYA	208 00 08	TORRE DE JUANHUIX	164 00 12	VEHINAT DE FARRERAS	067 00 04
SANTA MARIA DE CAMOS	035 00 02	TORRE DEL VENT	120 00 03	VEHINAT DE FLUVIA	109 00 05
SANTA MARIA DE FINESTRAS	183 00 04	TORRE GIRONELLA (LA)	079 00 11	VEHINAT DE GANIX	089 00 07
SANTA MARIA DE LLORELL	202 00 08	TORRENT	197 00 04	VEHINAT DE GAYA	089 00 08
SANTA MARIA DE MATAMALA	096 00 06	TORRENTI	197 00 05	VEHINAT DE ISRAEL	033 00 06
SANTA MARIA DEL COLL	116 00 09	TORRODELLA DE FLUVIA	198 00 04	VEHINAT DE LA BARCELONETA	073 00 02
SANTA PAU	184 00 11	TORRODELLA DE MONTGRI	199 00 05	VEHINAT DE LA BARCELONETA	193 00 04
SANTA PELLAYA	059 00 06	TORRODELLAS (LAS)	120 00 04	VEHINAT DE LA BRUGUERA	038 00 07
SANTA SUSANA DE PERALTA	131 00 04	TORTELLA	200 00 02	VEHINAT DE LA ESTACION	150 00 04
SANTENYS	065 00 08	TOSAS	201 00 05	VEHINAT DE LA GRANOTA	193 00 05
SANTO TOMAS DE FLUVIA	198 00 03	TOSSA	202 00 09	VEHINAT DE LA JANETA	009 00 04
SAREJA	094 00 03	TRAGURA DE BAIX	224 00 06	VEHINAT DE LA JUNQUERA	007 00 09
SARRIA DE DALT	186 00 01	TRAGURA DE DALT	224 00 07	VEHINAT DE LA PEQUERA	150 00 05
SARRIA DE TER	186 00 02	TRES CASAS	012 00 02	VEHINAT DE LA SELVA	073 00 03
SATLLE	223 00 04	TREUMAL	034 00 05	VEHINAT DE LA TORREPONSA	150 00 06
SAULEDA	053 00 02	TRIANA	144 00 04	VEHINAT DE LAS FERRERIAS	038 00 08
SAULEDA (LA)	110 00 08	TUDELA	032 00 03	VEHINAT DE LAS INDIAS	220 00 04
SAUS	187 00 03	ULTRAMORT	203 00 01	VEHINAT DE LAS MATEHUAS	033 00 07
SELVA DE MAR	188 00 03	ULLA	204 00 01	VEHINAT DE LAS PAITIDAS	220 00 05
SELLENT	184 00 12	ULLASTRE	158 00 06	VEHINAT DE LAS SERRAS	044 00 05
SELLERA DE TER (LA)	189 00 05	ULLESTRET	205 00 01	VEHINAT DE LOS BOSQUES	157 00 04
SELLERADEMONT	190 00 05	URBANIZACION CALDAS Y		VEHINAT DE LLABRES	044 00 06
SEMENTA ALT	105 00 04	BERNA	044 00 02	VEHINAT DE LLIERCA	109 00 06
SEMENTA BAIX	105 00 05	URBANIZACION DEULOFEU	141 00 06	VEHINAT DE LLIORS	009 00 05
SERIRA	190 00 06	URBANIZACION MAS PIU SERRA	045 00 03	VEHINAT DE LLOBATERA	089 00 09
SERRA (LA)	207 01 05	URBANIZACION TARTERA	061 00 05	VEHINAT DE MAS CASAS	073 00 04
SERRA (LA)	156 00 07	URTG	069 02 00	VEHINAT DE MAS MASO	166 00 05
SERRA DE DARD	191 00 02	URTG	069 02 03	VEHINAT DE MAS NADAL	087 00 04
SERRAMAGRE	148 00 07	URUS	206 00 01	VEHINAT DE MAS SERRA	073 00 05
SERRAS (LAS)	172 00 04	USALL	098 01 03	VEHINAT DE MASSABE	193 00 06
SERRAT	043 00 06	USALL	137 00 05	VEHINAT DE HATA	089 00 10
SERRAT (EL)	164 00 09	VALBANERA	048 00 11	VEHINAT DE MATAMALA	044 00 07
SETCASAS	192 00 01	VALL (LA)	042 00 05	VEHINAT DE MONTROIG	044 00 08
SETCASES	092 00 08	VALL (LA)	093 00 04	VEHINAT DE MONTROIG	060 00 05
SIERRA DE VILARITG	051 00 05	VALL DE SANTA CREU (LA)	140 00 13	VEHINAT DE MUNT	060 00 06
SILS	193 00 02	VALL DE VIANYA	208 00 09	VEHINAT DE MUSCAROLAS	044 00 09
SOBRESTANY	199 00 04	VALL DEL BACH	208 00 10	VEHINAT DE PALS	115 00 02
SOBREVILA	153 00 05	VALL DEL TERRI	156 00 08	VEHINAT DE PANEDAS	089 00 11
SOLA-VENTOLA	145 00 08	VALL-LLOBREGA	209 00 01	VEHINAT DE PLANILS	057 00 04
SOLANA AMUNT (LA)	170 00 06	VALLCANERA	193 00 03	VEHINAT DE POCAFARINA	089 00 12
SOLANA AVALL (LA)	170 00 07	VALLDEVIA	232 00 03	VEHINAT DE POCAFARINA	207 04 05
SOLERS	158 00 05	VALLGORNERA	229 00 04	VEHINAT DE RISSECH	179 00 05
SOLEY	149 00 05	VEHINAT (EL)	200 00 03	VEHINAT DE RISSECH	057 00 05
SOLEY AMUNT	167 00 08	VEHINAT D'EN DERI	071 00 05	VEHINAT DE SAN EUDALDO	109 00 07
SOLEY AVALL	167 00 09	VEHINAT D'EN FARAS	071 00 06	VEHINAT DE SAN JUAN	179 00 06
SOLIUS	181 00 07	VEHINAT DE ANGLES	109 00 02	VEHINAT DE SAN LORENZO	089 00 13
SOLIVA	103 00 10	VEHINAT DE ANYELLS	057 00 03	VEHINAT DE SANGOSTA	044 00 10
SORS	056 00 08	VEHINAT DE BAIX	017 00 02	VEHINAT DE SANTA CRISTINA	057 00 06
SOT DE RIDACOS	164 00 10	VEHINAT DE BAIX	033 00 04	VEHINAT DE SANTA EUGENIA	012 00 03
SOT DE SANTA MARGARITA	164 00 11	VEHINAT DE BAIX	157 00 02	VEHINAT DE SERIRA	044 00 11


Provincia de GERONA


ENTIDADES	Municipio Entidad colectiva Entidad singular	ENTIDADES	Municipio Entidad colectiva Entidad singular	ENTIDADES	Municipio Entidad colectiva Entidad singular
VEHINAT DE SIDERA	207 04 06	VILADEMAT	217 00 02	VILARNAU	220 00 07
VEHINAT DE SIES	108 00 02	VILADEMI	218 00 09	VILARO	125 00 06
VEHINAT DE TORRALLES	109 00 08	VILADEMIRAS	031 00 06	VILARROBAU	210 00 05
VEHINAT DE TORRE GUINARDA	057 00 07	VILADEMULS	218 00 10	VILARRODONA	098 01 04
VEHINAT DE VALL	180 00 04	VILADONJA	219 00 03	VILARROJA	079 00 12
VEHINAT DE VALLORS	180 00 05	VILADRAU	220 00 06	VILARROMA	118 00 07
VEHINAT DE VALLVIGIL	224 00 09	VILAFANT	221 00 02	VILARS (ELS)	102 00 11
VEHINAT DE VILARS	109 00 09	VILAFRESER	218 00 11	VILARS (ELS)	064 00 03
VEHINAT DEL CARRER	207 04 07	VILAGUT	128 00 02	VILARTAGAS	160 00 05
VEHINAT DEL COLOMER	007 00 10	VILAHUR	222 00 03	VILARTOLI	158 00 07
VEHINAT DEL HOSTAL NOU	150 00 07	VILAJOAN	075 00 07	VILASACRA	230 00 01
VEHINAT DEL MONT	007 00 11	VILAJUIGA	223 00 05	VILASECA	117 00 10
VEHINAT DEL RIERAL	009 00 06	VILALLONGA	207 01 06	VILASECA	122 00 04
VEHINAT DEL VIDAL	009 00 07	VILALLONGA DE TER	224 00 10	VILATENIM	231 00 02
VEHINAT NOU	166 00 06	VILALLOVENT	141 01 00	VILAVELLA	212 00 21
VEHINAT NOU	207 04 08	VILALLOVENT	141 01 02	VILAVENUT	071 00 07
VENTAJOL	174 00 05	VILAMACOLUM	225 00 01	VILERS	097 00 06
VENTAJOLA	141 00 07	VILAMALLA	226 00 02	VILERT	065 00 09
VENTALLO	210 00 04	VILAMANISCLE	227 00 02	VILOPRIU	232 00 04
VERGES	211 00 01	VILAMARA	043 00 07	VILOSA	173 00 06
VIABREA	146 00 03	VILAMARI	218 00 12	VILOVI DE DNAR	233 00 03
VIDRA	212 00 20	VILAMORELL	026 00 03	VINOT	200 00 04
VIDRERAS	213 00 04	VILANANT	228 00 06	VISTA (LA)	140 00 14
VILA VELLA	202 00 10	VILANNOVA DE LA MUGA	020 00 05	VISTALEGRE	036 00 09
VILABERTRAN	214 00 01	VILAR	229 00 05	VIURE	234 00 01
VILABLAREIX	215 00 03	VILAR (EL)	181 00 09	VULPELLACH	235 00 03
VILACOLUM	198 00 05	VILARITG	069 02 04	VULVERALLA	210 00 06
VILADASENS	216 00 06	VILARNADAL	051 00 06	ZONA RESIDENCIAL DEL GOLF	024 00 04
			100 00 03		


PROVINCIA DE GERONA

Erratas advertidas en el nomenclátor de 1970

<i>Página</i>	<i>Columna</i>	<i>Línea</i>	<i>Dice</i>	<i>Debe decir</i>
6	2	21	Set	Setcasas
6	2	23	Vilallarga	Vilallonga
6	2	43	Estartir	Estartit
15	4	6	San Felíu de Guisols	San Felíu de Guixols
15	4	23	Massanet de Cebrenys	Massanet de Cabrenys
15	8	30	Viladeséns	Viladaséns
16	2	20	Guils de Cerdanya	Guils de Cerdanya
28	2	46	Castello de Ampurias	Castelló de Ampurias
28	2	49	Castilló de Aro	Castillo de Aro
38	4	2		723,0
48	2	32	Figuera (El)	Figuerá (El)
50	3	7	183,	LUGAR
50	4	7		2,5
52	5	1		89
52	4	23	8,0	0,8
52	2	40	Romaña	Romaña
58	2	52	San Feliu de Buxalleu	San Felíu de Buxalleu
60	2	2	San Feliu de Buxalleu	San Felíu de Buxalleu
62	2	7	Subiranegas	Subiránegas
66	2	29	Beguda	Begudá
74	2	28	Caules	Caulés
78	2	9	Vilanat	Vilanant







XII

G
776
IV-XI
70'