GENERALITAT DE CATALUNYA
Departament de Governació

LA PRESTACIÓ DE SERVEIS MUNICIPALS A CATALUNYA

Informe a nivell municipal

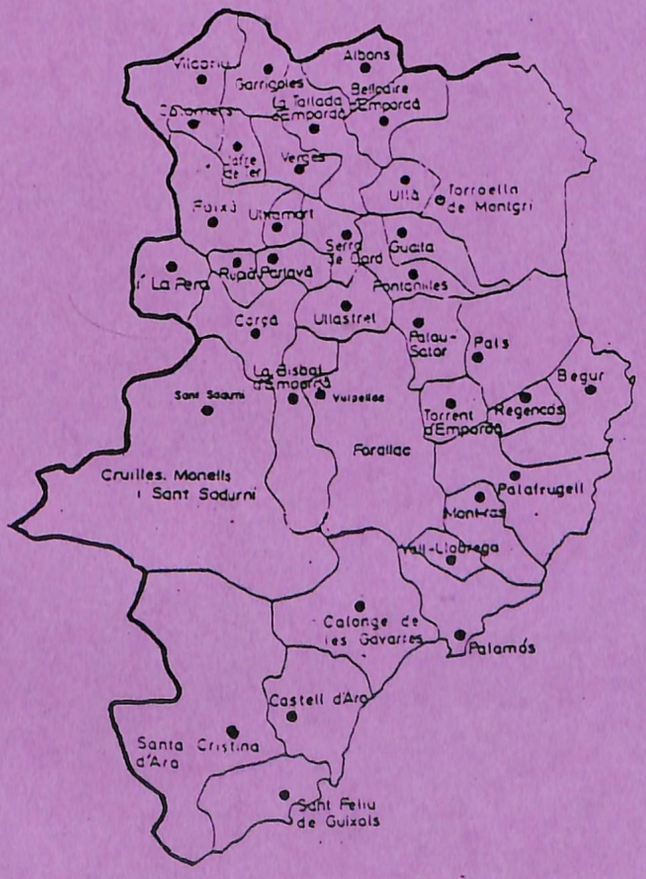

BAIX EMPORDÀ

GENERALITAT DE CATALUNYA
Departament de Governació

LA PRESTACIÓ DE SERVEIS MUNICIPALS A CATALUNYA

Informe a nivell municipal

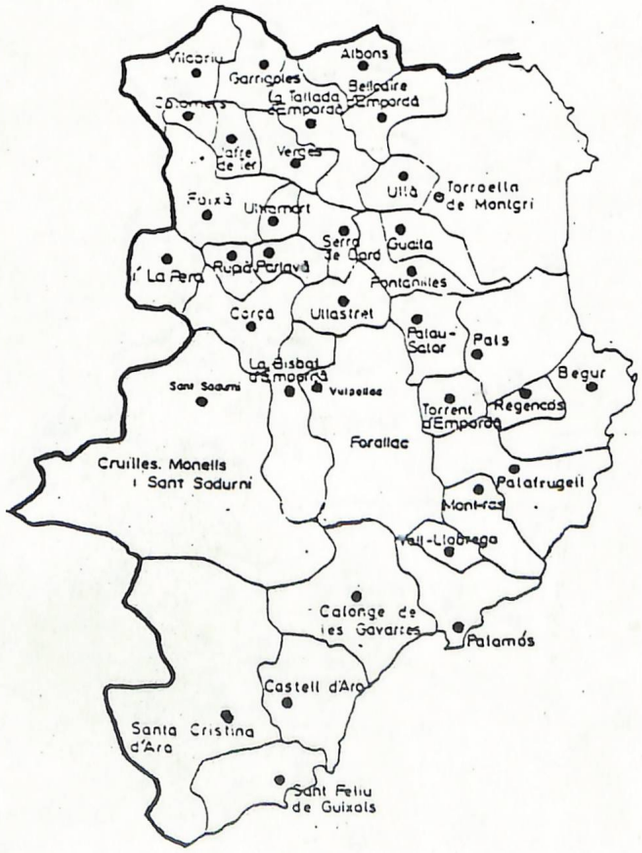

BAIX EMPORDÀ

GENERALITAT DE CATALUNYA

DEPARTAMENT DE GOVERNACIÓ

LA PRESTACIÓ DE SERVEIS MUNICIPALS A CATALUNYA

Informe a nivell municipal

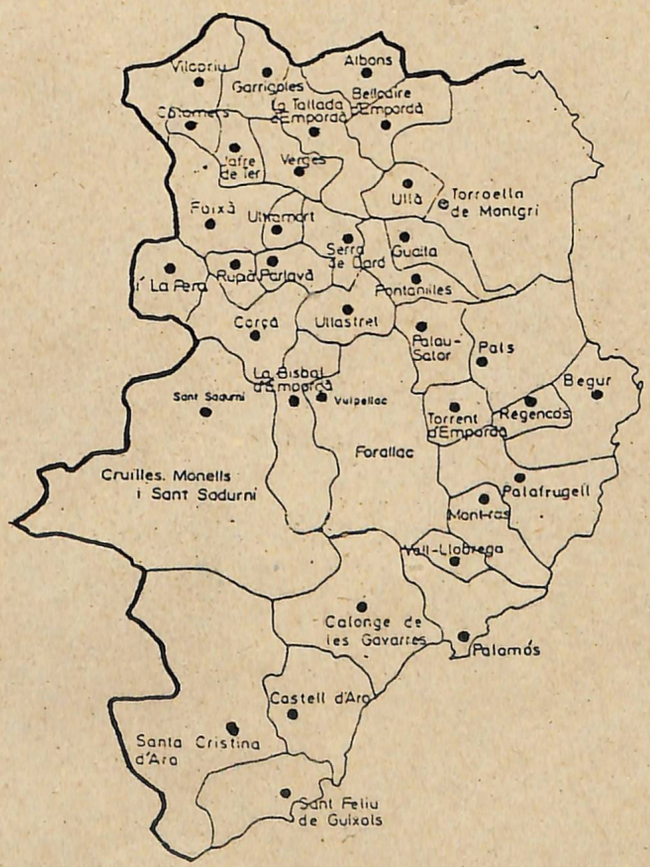

BAIX EMPORDÀ

CONSORCI D'INFORMACIÓ I DOCUMENTACIÓ DE CATALUNYA
19 NOV. 1982
Biblioteca CIDC
R-17.169

Aquest resum municipal ha estat elaborat a partir de la informació obtinguda de l'enquesta que la Conselleria de Governació va trametre a tots els ajuntaments, el març de 1981, i que va ésser complementada al llarg de l'any per 922 dels 935 municipis de Catalunya.

Les respostes al qüestionari han estat verificades i completades amb contactes directes amb cada un dels ajuntaments.

Agraïm la inestimable ajuda dels secretaris municipals que ens han subministrat la base de la informació que ha fet possible la realització del treball que ara teniu a les vostres mans.

Baix Empordà

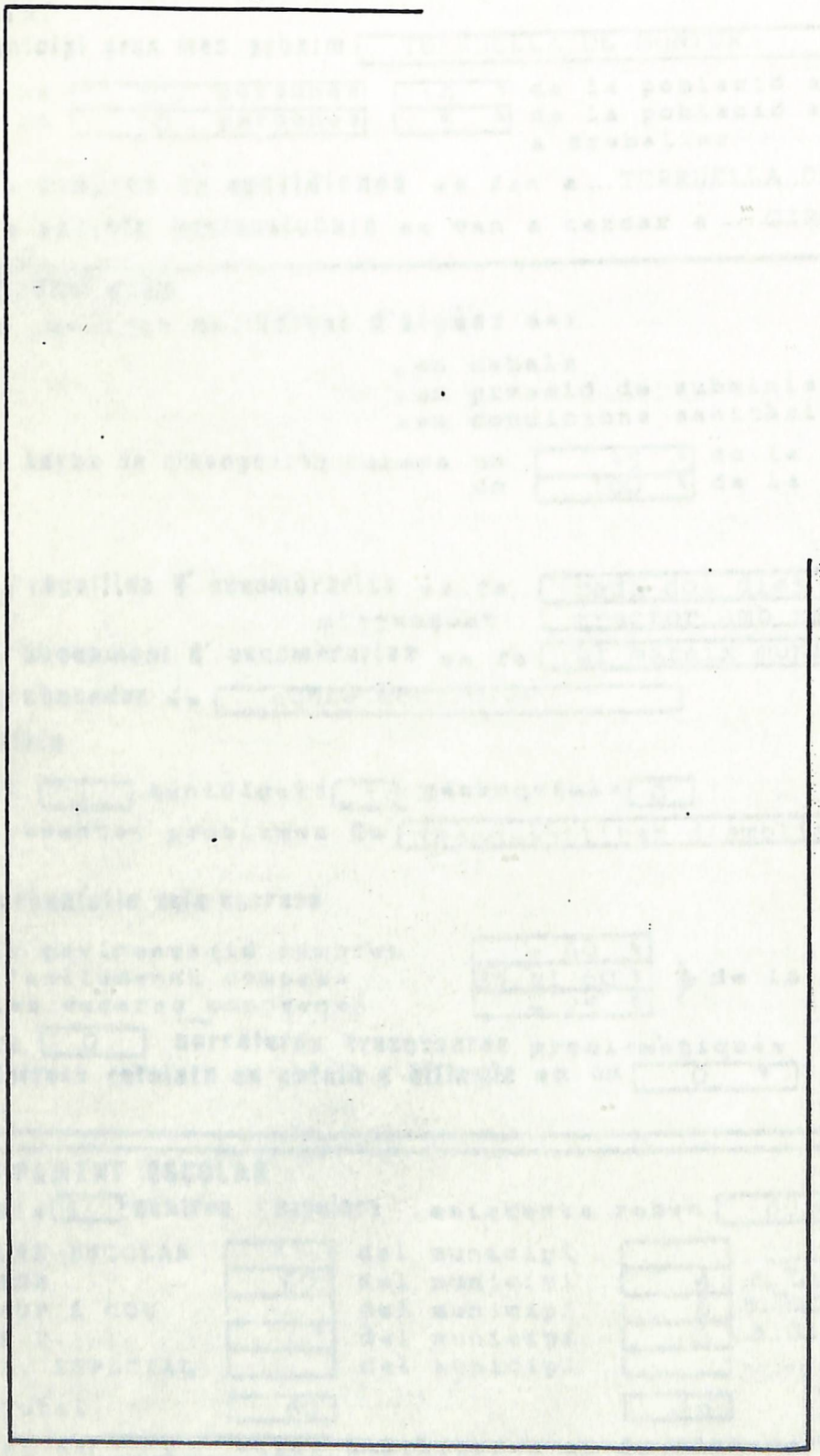

Albons
Begur
Bellcaire d'Empordà
La Bisbal d'Empordà
Calonge de les Gavarres
Castell d'Aro
Colomers
Corçà
Cruïlles-Monells-Sant Sadurní de l'Heura
Foixà
Fontanilles
Forallac
Garrigoles
Gualta
Jafre de Ter
Mont-ras
Palafrugell
Palamós
Palau-sator
Pals
Parlavà
La Pera
Regencós
Rupià
Sant Feliu de Guixols
Santa Cristina d'Aro
Serra de Darò
La Tallada d'Empordà
Torrent d'Empordà
Torroella de Montgrí
Ullà
Ullastret
Ultramort
Vall-llobrega
Verges
Vilopriu

MUNICIPI ALBONS | COMARCA BAIX EMPORDÀ

• DEMOGRAFIA

Població de dret el 1980: 481 habitants

Creixement anual acumulatiu: 1960-1970: -0,8 % ; 1970-1980: -1,8 %

Població flotant: 40 persones a l'estiu

MOBILITAT

Municipi gran més pròxim: TORRUELLA DE MONTGRÍ — distància: 12 kms.

Hi ha 30 persones (14 %) de la població activa que treballen fora

Hi ha 10 persones (5 %) de la població activa que venen de fora a treballar

Les compres no quotidianes es fan a ... TORRUELLA DE MONTGRÍ

Els serveis professionals es van a cercar a ... GIRONA

• INFRASTRUCTURES

La qualitat del servei d'aigües és:

- en cabals: bo
- en pressió de subministrament: bo
- en condicions sanitàries: bo

La xarxa de clavegueres abraça un 95 % de la població

un 100 % de la xarxa està en bon estat

La recollida d'escombraries es fa cada dos dies mitjançant tractor amb remolc

L'abocament d'escombraries es fa al mateix municipi

L'abocador és sense controlar

Cementiris

hi ha 1 municipals 1 parroquials 0

presenten problemes de impossibilitat d'ampliació

Estat urbanístic dels carrers

La pavimentació comprèn + 60 %

L'enllumenat comprèn 25 al 60 % ▶ de la longitud dels carrers

Les voreres comprenen - 25 %

Té 0 carreteres travesseres problemàtiques

Carrers retolats en català o bilingüe en un 0 %

• EQUIPAMENT ESCOLAR

Els 1 centres escolars existents reben 60 alumnes (100 %) inst. públi

PRE-ESCOLAR		del municipi		
EGB	60	del municipi	4	a Torruella de Montgrí
BUP i COU		del municipi	6	a Torruella de Montgrí, Palafrugell
F.P.		del municipi	2	a Girona
E. ESPECIAL		del municipi		
Total	60		16	

Hi ha 2 aules habilitades en funcionament

El transport escolar trasllada a 0 alumnes fora del municipi

ALTRES EQUIPAMENTS

Instal·lacions esportives: 1

públiques: 0
privades: 1 — futbol

Instal·lacions culturals: 2 — aula de cultura, centre social

Col·lectius de caire cultural: 1

IMMOBLES MUNICIPALS

Estat de conservació de la Casa Consistorial: bo

Edificis propietat de l'Ajuntament que no s'utilitzen prou:

SERVEIS RURALS

El subministrament elèctric és: insuficient

El telèfon és: automàtic

T.V. 1 canal: capten bé
2 canal: capten bé

HISENDA (dades del pressupost liquidat el 1980)

Ingressos: 3,3 milions — 5.739 ptes./habitant

Despeses: 2,5 milions — 4.348 ptes./habitant

Inversions: - %

Càrrega financera: - % sobre les despeses

Pressupost 1981: -- milions

ADMINISTRACIÓ MUNICIPAL

Secretaria és: única amb ---

El secretari porta també els ajuntaments de BELLCAIRE, LA TALLADA

Cos tècnic

arquitecte	NO	amb dedicació conjunta
aparellador	NO	de 0 hores mensuals
enginyer	NO	

Empleats

administratius	0
policies	0
guardies rurals	0
personal laboral	1

Es porten en comú els serveis de:

--- amb ---
--- amb ---
--- amb ---

La delimitació municipal es: correcta

Béns comunals: 0 hectàrees

• URBANISME

Planejament vigent [-] aprovat en [-] en tramitació [-]

Nuclis de població existents 1

2ª residència

Hi ha [2] urbanitzacions que ocupen [60 ha.] amb [10 habitatges]

Situació administrativa

en [0] l'ajuntament ha acceptat les obres
en [0] tenen una entitat de conservació
en [2] tenen un promotor
en [0] no tenen res

• CONTAMINACIÓ

Patsix contaminació [--] causada per ---

Les aigües residuals que arriben al mar

- hi desemboquen amb [-] col·lectors
- s'hi canalitzen amb [-] emissaris submarins que funcionen [---]

• COMENTARIS

Municipi agrícola de la plana del Baix Empordà, prop dels massís de Montgrí. La població, en regressió a partir de la dècada dels seixanta, té tendència actualment a estabilitzar-se. Creix la població que es desplaça a treballar a Torroella, el municipi més important de la contrada.

La xarxa d'aigües i la de clavegueres comprenen un 95% de la població. Hi ha servei de recollida d'escombraries.

Els seixanta nens que cursen EGB ho fan en una situació precària, en dues aules habilitades.

Els darrers anys s'han construït dues urbanitzacions de 2ª residència a causa de la proximitat del nucli turístic de l'Escala, a la Costa Brava.

MUNICIPI BAGUR | **COMARCA** BAIX EMPORDÀ

• DEMOGRAFIA

Població de dret el 1980: 2.292 habitants

Creixement anual acumulatiu: 1960-1970: 3,9 % ; 1970-1980: 0,3 %

Població flotant: 12.340 persones a l'estiu

• INFRASTRUCTURES

La qualitat del **servei d'aigües** és:

- . en cabals: bo
- . en pressió de subministrament: dolent
- . en condicions sanitàries: bo

La **xarxa de clavegueres** abraça un 98 % de la població

un 92 % de la xarxa està en bon estat

Existeixen 2 **equips de depuració** .públics 2 .privats 0

Volum de **vessaments depurats** 0% del total de vessaments industrials

+ 70% del total de vessaments domèstics

La **recollida d'escombraries** es fa diàriament

mitjançant camió de caixa oberta i camió amb premsa

L'**abocament d'escombraries** es fa a FORELLAC

L'**abocador** és -----

Tenen **escorxador** municipal SI i pensen tancar-lo

Tenen 1 **mercats** públics amb una superfície de 168 m².

Cementiris

no 2 municipals 2 parroquials 0

presenten problemes de no complir distàncies mínimes edificació

Estat urbanístic dels carrers

la pavimentació comprèn + 60 %

l'enllumenat comprèn + 60 %

les voreres comprenen 25 al 60 % ▶ de la longitud dels carrers

Té 0 **carreteres travesseres** problemàtiques

Carrers retolats en català e bilingüe en un 90 %

• EQUIPAMENT ESCOLAR

Els 1 **centres escolars** existents reben 574 alumnes 100 % inst. públi

PRE-ESCOLAR	136	del municipi	5	de Regencos i Torrent
EGB	438	del municipi	135	de Pals, Regencós, Torrent
BUP i COU		del municipi	40	a Palafrugell
F.P.		del municipi		
E. ESPECIAL		del municipi		
Total	456			

Hi ha 0 aules habilitades en funcionament

• ALTRES EQUIPAMENTS

Instal·lacions esportives [5]

públiques [2]
privades [3]

Instal·lacions culturals [5] biblioteca, aules de cultura(2), ateneu, sala d'actes

Col·lectius de caire cultural [3]

• IMMOBLES MUNICIPALS

Estat de conservació de la Casa Consistorial [bo]

Edificis propietat de l'Ajuntament que no s'utilitzen prou:

Antigues escoles

• HISENDA (dades del pressupost liquidat el 1980)

Ingressos [- milions] [- ptes./habitant]

Despeses [- milions] [- ptes./habitant]

Inversions [- %]

Càrrega financera [- %] sobre les despeses

Pressupost 1981 [59,- milions]

• ADMINISTRACIÓ MUNICIPAL

Secretaria és [única] amb .....

El secretari porta també els ajuntaments de .....

Cos tècnic

arquitecte	SI	amb dedicació conjunta
aparellador	SI	de [8] hores mensuals
enginyer	NO	

Empleats

administratius	4
policies	2
guardies rurals	0
personal laboral	0

Es porten en comú els serveis de:

Abastiment d'aigües	amb	PALAFRUGELL, BAGUR, REGENCÓS, PALS
.....	amb	.....
.....	amb	.....

La delimitació municipal es [incorrecta]

Béns comunals [0 hectarees]

• URBANISME

Planejament vigent [P.G.] aprovat en [1961] en tramitació [P.G.]

Nuclis de població existents (8) BAGUR, ESCLANYÀ, AIGUABLAVA, AIGUAFREDA

2ª residència

Hi ha [53] urbanitzacions que ocupen [- ha.] amb [1.870 habitatges]

Situació administrativa

en [5]	l'ajuntament ha acceptat les obres
en [7]	tenen una entitat de conservació
en [41]	tenen un promotor
en [0]	no tenen res

• CONTAMINACIÓ

Patelx contaminació [-] causada per .....

Les aigües residuals que arriben al mar

- hi desemboquen amb [3] col.lectors
- s'hi canalitzen amb [3] emissaris submarins que funcionen [bé]

• COMENTARIS:

Municipi turístic d'alt standing, del Baix Empordà, situat al massís de Begur. El boom turístic dels anys seixanta augmentà considerablement la població, tendència que s'ha apaivagat en l'actualitat.

Té un bon nivell de serveis bàsics, que abracen tant els dos nuclis de l'interior (Begur, Esclanyà) com totes les platges, i no presenten problemes a l'època de màxima afluència turística. On sorgeixen dificultats és en la pressió de subministrament d'aigua, problema que es resoldrà quan es porti a terme el projecte d'impulsió i emmagatzematge de l'aigua.

Les instal.lacions esportives són insuficients; les actuals són quasi totes pistes de tennis, la majoria privades. El nombre d'instal.lacions culturals sembla correcte per atendre la població que hi viu tot l'any. L'equipament escolar tampoc no presenta cap problema.

La importància turística es fa palesa amb les 53 urbanitzacions existents, només la meitat de les quals tenen el pla parcial aprovat.

El control d'aquestes urbanitzacions i la neteja de les platges són els problemes prioritaris del Consistori. No està encara resolt el contenciós amb l'Ajuntament de Pals en relació amb els límits municipals.

MUNICIPI BELLCAIRE | COMARCA BAIX EMPORDÀ

DEMOGRAFIA

Població de dret el 1980: 485 habitants

Creixement anual acumulatiu: 1960-1970: 1,3 % ; 1970-1980: -2,3 %

Població flotant: 80 persones a l'estiu

MOBILITAT

Municipi gran més pròxim: TORRUELLA DE MONTGRÍ — distància: 6 kms.

Hi ha 35 persones (20 %) de la població activa que treballen fora
Hi ha 20 persones (11 %) de la població activa que venen de fora a treballar

Les compres no quotidianes es fan a TORRUELLA DE MONTGRÍ, L'ESCALA

Els serveis professionals es van a cercar a TORRUELLA DE MONTGRÍ

INFRASTRUCTURES

La qualitat del servei d'aigües és:

- en cabals: bo
- en pressió de subministrament: bo
- en condicions sanitàries: bo

La xarxa de clavegueres abraça un 98 % de la població
un 100 % de la xarxa està en bon estat

La recollida d'escombraries es fa cada dos dies
mitjançant un carro

L'abocament d'escombraries es fa en el mateix municipi

L'abocador és sense controlar

Cementiris

Hi ha 1 municipals 1 parroquials 0

presenten problemes de impossibilitat d'ampliació

Estat urbanístic dels carrers

La pavimentació comprèn 25 al 60 %
L'enllumenat comprèn + 60 % } de la longitud dels carrers
Les voreres comprenen 25 al 60 %

Té 1 carreteres travesseres problemàtiques

Carrers retolats en català o bilingüe en un 0 %

EQUIPAMENT ESCOLAR

Els 2 centres escolars existents reben 110 alumnes (100 %) inst. públi

PRE-ESCOLAR	30	del municipi		
EGB	80	del municipi		
BUP i COU		del municipi	5	a Palafrugell
F.P.		del municipi	3	a Figueres
E. ESPECIAL		del municipi		
Total	110		8	

Hi ha 2 aules habilitades en funcionament

El transport escolar trasllada a - alumnes fora del municipi

• ALTRES EQUIPAMENTS

Instal·lacions esportives [2]

públiques [2] ...futbol, pista poliesportiva.....
privades [0] .....

Instal·lacions culturals [1] sala d'actes.....

Col·lectius de caire cultural [1]

• IMMOBLES MUNICIPALS

Estat de conservació de la Casa Consistorial [dolent]

Edificis propietat de l'Ajuntament que no s'utilitzen prou:

.....
.....
.....
.....

• SERVEIS RURALS

El subministrament elèctric és [insuficient]

El telèfon és [automàtic]

T.V. 1 canal [dif.captació]
2 canal [dif.captació]

• HISENDA (dades del pressupost liquidat el 1980)

Ingressos [- milions]
[- ptes./habitant]

Despeses [- milions]
[- ptes./habitant]

Inversions [- %] ➤ sobre les despeses

Càrrega financera [- %]

Pressupost 1981 [-- milions]

• ADMINISTRACIÓ MUNICIPAL

Secretaria és [única] amb .....

El secretari porta també els ajuntaments de .....

Cos tècnic

arquitecte	NO	amb dedicació conjunta
aparellador	SI	de [6] hores mensuals
enginyer	NO	

Empleats

administratius	0
policies	0
guardies rurals	0
personal laboral	1

Es porten en comú els serveis de:

..... amb .....
..... amb .....
..... amb .....

La delimitació municipal es [correcta]

Béns comunals [0 hectàrees]

• URBANISME

Planejament vigent [PG] aprovat en [1977] en tramitació [-]

Nuclis de població existents [1]

2ª residència

Hi ha [0] urbanitzacions que ocupen [- ha.] amb [- habitatges]

Situació administrativa

en [-] l'ajuntament ha acceptat les obres
en [-] tenen una entitat de conservació
en [-] tenen un promotor
en [-] no tenen res

• CONTAMINACIÓ

Pateix contaminació [de rius] causada per abocaments industrials municipis veïns i domèstics del propi

Les aigües residuals que arriben al mar

- hi desemboquen amb [-] col·lectors
- s'hi canalitzen amb [-] emissaris submarins que funcionen [-----]

• COMENTARIS

Municipi agrícola on destaca el conreu dels fruiters (pomes i préssecs) a causa de l'aprofitament de l'aigua del Ter que els ve pel reg del Molí. De tota manera, és una activitat a temps parcial, i la proximitat de centres turístics dinàmics, com l'Escala o l'Estartit, fa que l'emigració sigui molt intensa.

A nivell d'infrastructures bàsiques, el poble està ben servit. Els principals defectes es troben en el fet que el cementiri és impossible d'ampliar i que els carrers no estan del tot urbanitzats. El servei elèctric també és insuficient (baixes de tensió) i capten amb dificultats la TV.

Pateix contaminació dels rius deguda als abocaments industrials que fan al Ter, per la zona de Girona.

Quant a equipaments, la dotació és correcta.

Tenen el projecte de restaurar la Casa consistorial, presentat al ministeri de Cultura, atès que és un monument (el castell).

MUNICIPI LA BISBAL | COMARCA BAIX EMPORDÀ

• DEMOGRAFIA

Població de dret el 1980: 7.411 habitants

Creixement anual acumulatiu: 1960-1970: 1,9 %; 1970-1980: 1,1 %

Població flotant: 1.000 persones a l'estiu

• INFRASTRUCTURES

La qualitat del servei d'aigües és:

- en cabals: bo
- en pressió de subministrament: bo
- en condicions sanitàries: bo

La xarxa de clavegueres abraça un 100 % de la població

un 30 % de la xarxa està en bon estat

Existeixen 0 equips de depuració .públics: -

.privats: -

Volum de vessaments depurats: - del total de vessaments industrials

- del total de vessaments domèstics

La recollida d'escombraries es fa diàriament mitjançant camió de caixa oberta

L'abocament d'escombraries es fa a CRUÏLLES

L'abocador és ----

Tenen escorxador municipal 1 i pensen renovar-lo

Tenen 1 mercats públics amb una superfície de 800 m².

Cementiris

Hi ha 3 municipals 3 parroquials 0

presenten problemes de ------

Estat urbanístic dels carrers

la pavimentació comprèn + 60 %

l'enllumenat comprèn + 60 %

les voreres comprenen + 60 % ▶ de la longitud dels carrers

Té 3 carreteres travesseres problemàtiques

Carrers retolats en català o bilingüe en un -- %

• EQUIPAMENT ESCOLAR

Els 6 centres escolars existents reben 1.757 alumnes 81 % inst. públi

PRE-ESCOLAR	250	del municipi		
EGB	1.117	del municipi	25	a GIRONA
BUP i COU	240	del municipi		
F.P.	150	del municipi		
E. ESPECIAL		del municipi		
Total				

Hi ha -- aules habilitades en funcionament

• ALTRES EQUIPAMENTS

Instal·lacions esportives [4]

públiques [3]
privades [1]

Instal·lacions culturals [2] ...biblioteca, sala d'actes

Col·lectius de caire cultural [ ]

• IMMOBLES MUNICIPALS

Estat de conservació de la **Casa Consistorial** [bo]

Edificis propietat de l'Ajuntament que no s'utilitzen prou:

Antic Ajuntament-Castell d'Empordà
Peixateries
Edifici teatre

• HISENDA (dades del pressupost liquidat el 1980)

Ingressos [54,5 milions] [7.150 ptes./habitant]

Despeses [46,8 milions] [6.134 ptes./habitant]

Inversions [8,4 %] sobre les despeses

Càrrega financera [7,7 %]

Pressupost 1981 [73,- milions]

• ADMINISTRACIÓ MUNICIPAL

Secretaria és [unica] amb .....

El secretari porta també els ajuntaments de .....

Cos tècnic

arquitecte [SI]
aparellador [SI]
enginyer [NO]

amb dedicació conjunta de [70] hores mensuals

Empleats

administratius [10]
policies [6]
guardies rurals [0]
personal laboral [9]

Es porten en comú els serveis de:

..... amb .....
..... amb .....
..... amb .....

La **delimitació municipal** es [correcte]

Béns comunals [0] hectarees

• URBANISME

Planejament vigent [-] aprovat en [-] en tramitació [P.G.]

Nuclis de població existents (2) LA BISBAL, ST. POL

2ª residència

Hi ha [0] urbanitzacions que ocupen [- ha.] amb [- habitatges]

Situació administrativa

en [-] l'ajuntament ha acceptat les obres
en [-] tenen una entitat de conservació
en [-] tenen un promotor
en [-] no tenen res

• CONTAMINACIÓ

Pateix contaminació [rius i atmos]. causada per ...abocaments..domestics..i..industrials

Les aigües residuals que arriben al mar

- hi desemboquen amb [-] col.lectors
- s'hi canalitzen amb [-] emissaris submarins que funcionen [ ]

• COMENTARIS:

Capital del Baix Empordà i centre comarcal i de mercat de molta importància, que s'ha mantingut amb un lleuger creixement. La principal activitat econòmica és la indústria de la ceràmica i les rajoles, i té encara certa rellevància l'agricultura.

Les infrastructures bàsiques són correctes

Té centre d'ensenyament mitjà i de formació professional, però el professorat és insuficient, tant a l'escola d'EGB com a l'institut.

El nombre d'instal.lacions esportives és correcte, però no és així pel que fa a l'equipament cultural que està molt desatès.

La carretera de Girona-Palamós passa pel bell mig del poble i provoca repetidament col.lapses de tràfic. Aquesta i la carretera de la Bisbal a Calonge consideren convenient desviar-les.

Les indústries del municipi aboquen residus al riu Daró, que normalment ja baixa amb poca aigua, i n'agreugen el seu grau de contaminació.

No té cap projecte endegat. La polèmica sobre el nou Pla General ha paralitzat durant dos anys tots els projectes de la zona.

MUNICIPI CALONGE | **COMARCA** BAIX EMPORDÀ

• DEMOGRAFIA

Població de dret el 1980 [4.370 habitants]

Creixement anual acumulatiu → [1960-1970 +2,5 %] [1970-1980 +1,1 %]

Població flotant [50.000 persones] a l'estiu

• INFRASTRUCTURES

La qualitat del **servei d'aigües** és:

. en cabals	molt dolent
. en pressió de subministrament	dolent
. en condicions sanitàries	bo

La **xarxa de clavegueres** abraça un [80 %] de la població
un [65 %] de la xarxa està en bon estat

Existeixen [0] **equips de depuració** .públics [-]
.privats [-]

Volum de **vessaments depurats** [-] del total de vessaments industrials
[-] del total de vessaments domèstics

La **recollida d'escombraries** es fa diàriament
mitjançant camió amb premsa

L'**abocament d'escombraries** es fa al mateix municipi

L'**abocador** és sense controlar

Tenen **escorxador** municipal [SI] i pensen renovar-lo

Tenen [0] **mercats** públics amb una superfície de [-- m²]

Cementiris

hi ha [1] municipals [1] parroquials [0]
presenten problemes de [-----]

Estat urbanístic dels carrers

la pavimentació comprèn	+ 60 %
l'enllumenat comprèn	+ 60 %
les voreres comprenen	25 al 60 %

▶ de la longitud dels carrers

Té [3] **carreteres travesseres** problemàtiques
Carrers retolats en català o bilingüe en un [3C %]

• EQUIPAMENT ESCOLAR

Els [6] **centres escolars** existents reben [852 alumnes] [82,4 %] inst. públi

PRE-ESCOLAR	150	del municipi	
EGB	552	del municipi	20 a Palamós
BUP i COU		del municipi	
F.P.	150	del municipi	
E. ESPECIAL		del municipi	
Total	852		

Hi ha [1 aules] habilitades en funcionament

• ALTRES EQUIPAMENTS

Instal·lacions esportives: 8

públiques: 3
privades: 5

Instal·lacions culturals: 4 ..3 museus i centre cívic

Col·lectius de caire cultural: 4

• IMMOBLES MUNICIPALS

Estat de conservació de la **Casa Consistorial**: dolent

Edificis propietat de l'Ajuntament que no s'utilitzen prou:

Escoles velles, Hospital (ruïnós), Casa Pepe (ruïnós)

• HISENDA (dades del pressupost liquidat el 1980)

Ingressos: 92,5 milions
21.164 ptes./habitant

Despeses: 71,2 milions
16.301 ptes./habitant

Inversions: 11 % sobre les despeses

Càrrega financera: 4,3 %

Pressupost 1981: 95,5 milions

• ADMINISTRACIÓ MUNICIPAL

Secretaria és: única amb .....

El secretari porta també els ajuntaments de .....

Cos tècnic

arquitecte: SI
aparellador: SI
enginyer: NO

amb dedicació conjunta de 242 hores mensuals

Empleats

administratius: 7
policies: 4
guardies rurals: 0
personal laboral: 14

Es porten en comú els serveis de:

Vessat de desguassos ..... amb PALAMÓS i PALAFRUGELL
..... amb .....
..... amb .....

La **delimitació municipal** es: correcta

Béns comunals: 0 hectarees

• URBANISME

Planejament vigent: P.G. aprovat en 64 en tramitació P.G.

Nuclis de població existents (5) CALONGE, SANT ANTONI, SANT DANIEL, TREUNIAL, CABANYES

2ª residència

Hi ha 33 urbanitzacions que ocupen 514 ha. amb 1.200 habitatges

Situació administrativa

en 0 l'ajuntament ha acceptat les obres
en 2 tenen una entitat de conservació
en 27 tenen un promotor
en 4 no tenen res

• CONTAMINACIÓ

Pateix contaminació [subfluvial] causada per ..fosses septiques domèstiques.....

Les aigües residuals que arriben al mar

- hi desemboquen amb [1] col.lectors
- s'hi canalitzen amb [0] emissaris submarins que funcionen [---]

• COMENTARIS:

Municipi turístic de la Costa Brava que, aquests darrers anys, ha frenat una mica el fort creixement experimentat en la dècada dels seixanta amb el desenvolupament del turisme. A l'estiu rep 50.000 persones, les quals es concentren primordialment en el nucli costaner de Sant Antoni i en les 33 urbanitzacions escampades pel terme, amb un total de 1.200 habitatges construïts.

El subministrament d'aigua és deficient, tant per la mala qualitat de la xarxa com per la manca de cabals, i encara s'agreuja amb la salinització descoberta en algunes captacions, la qual fa impossible la seva utilització. La xarxa de clavegueres presenta deficiències constructives, augmentades per la manca de depuradores, ja que els abocaments es fan directament al mar i es produeixen problemes de contaminació, especialment a l'estiu. L'abocador ha estat declarat il.legal ja que no compleix les mínimes condicions sanitàries exigides. L'equipament escolar és totalment insuficient, si bé esperen posar-hi remei amb l'engegada d'un nou centre escolar que ja es troba en un estat avançat de construcció. La Casa de la Vila també està en molt mal estat de conservació i el cementiri presenta problemes de manca de conservació.

Han sol.licitat ajuda al POS per a la construcció de noves captacions d'aigua i millora de la xarxa de subministrament, amb un pressupost de 30 milions de pessetes. Dins el Pla d'Infrastructures de la Costa Brava esperen resoldre el problema del clavegueram mitjançant la construcció d'un col.lector i la instal.lació de depuradores. Estan realitzant un projecte d'un nou abocador per al qual han demanat ajuda al POS, amb un pressupost de 10'5 milions. Pensen adequar l'escorxador a la nova normativa, amb un pressupost de 10 milions més i en règim de mancomunitat amb Palamós, per al qual han sol.licitat ajuda al ministeri d'Agricultura. Estudien també, dins el P.G. i en col.laboració amb el MOPU, la solució

MUNICIPI CASTELL D'ARO | **COMARCA** BAIX EMPORDÀ

• DEMOGRAFIA

Població de dret el 1980 [3.750 habitants]

Creixament anual acumulatiu → [1960-1970] [6,1 %] / [1970-1980] [4,2 %]

Població flotant [105.000 persones] a l'estiu

• INFRASTRUCTURES

La qualitat del **servei d'aigües** és:

. en cabals	molt dolent
. en pressió de subministrament	bo
. en condicions sanitàries	bo

La **xarxa de clavegueres** abraça un [80 %] de la població
un [70 %] de la xarxa està en bon estat

Existeixen [0] **equips de depuració** .públics [-]
.privats [-]

Volum de **vessaments depurats** [-] del total de vessaments industrial
[-] del total de vessaments domèstics

La **recollida d'escombraries** es fa diàriament
mitjançant camió amb premsa

L'**abocament d'escombraries** es fa a LLAGOSTERA

L'**abocador** és -----

Tenen **escorxador** municipal [NO] i pensen .....

Tenen [0] **mercats** públics amb una superfície de [-- m²]

Cementiris

no [2] municipals [2] parroquials [0]

presenten problemes de no compleix distàncies mínimes

Estat urbanístic dels carrers

la pavimentació comprèn	25 al 60 %
l'enllumenat comprèn	+ 60 %
les voreres comprenen	+ 60 %

▶ de la longitud dels carrers

Té [1] **carreteres travesseres** problemàtiques

Carrers retolats en català o bilingüe en un [50 %]

• EQUIPAMENT ESCOLAR

Els [6] **centres escolars** existents reben [840 alumnes] [100 %] inst. públi

PRE-ESCOLAR	140	del municipi	
EGB	700	del municipi	100 de Sta. Cristina d'Aro
BUP i COU		del municipi	
F.P.		del municipi	
E. ESPECIAL		del municipi	
Total	840		

Hi ha [- aules] habilitades en funcionament

• ALTRES EQUIPAMENTS

Instal·lacions esportives: 2

públiques: 1
privades: 1

Instal·lacions culturals: 4 biblioteca, casal joventut, centre social (2)

Col·lectius de caire cultural: 3

• IMMOBLES MUNICIPALS

Estat de conservació de la Casa Consistorial: bo

Edificis propietat de l'Ajuntament que no s'utilitzen prou:

• HISENDA (dades del pressupost liquidat el 1980)

Ingressos: 166,-milions
43.248 ptes./habitant

Despeses: 159,-milions
41.510 ptes./habitant

Inversions: 20,- %
Càrrega financera: 0,47 % sobre les despeses

Pressupost 1981: 131 milions

• ADMINISTRACIÓ MUNICIPAL

Secretaria és: agrupada amb SANTA CRISTINA D'ARO

El secretari porta també els ajuntaments de: -----

Cos tècnic:
arquitecte: SI
aparellador: SI
enginyer: NO
amb dedicació conjunta de 175 hores mensuals

Empleats:
administratius: 11
policies: 15
guardies rurals: 0
personal laboral: 25

Es porten en comú els serveis de:
E.G.B. amb SANTA CRISTINA D'ARO
amb
amb

La delimitació municipal es: correcta

Béns comunals: 0 hectarees

• URBANISME

Planejament vigent: - aprovat en: - en tramitació: P.G:

Nuclis de població existents: (1) CASTELL D'ARO, PLATJA D'ARO, S'AGARÓ

2ª residència

Hi ha 17 urbanitzacions que ocupen - ha. amb 1.800 habitatges

Situació administrativa:
en 4 l'ajuntament ha acceptat les obres
en 0 tenen una entitat de conservació
en 13 tenen un promotor
en 0 no tenen res

• CONTAMINACIÓ

Pateix contaminació [subfluvial] causada per salinització del mar

Les aigües residuals que arriben al mar

- hi desemboquen amb [0] col.lectors
- s'hi canalitzen amb [1] emissaris submarins que funcionen [bé]

• COMENTARIS:

CASTELL-PLATJA D'ARO

Municipi costaner del Baix Empordà, en molt fort creixement. Centre turístic conflictiu, rep unes 100.000 persones de població flotant a l'estiu, que s'allotgen fonamentalment en apartaments i a les 17 urbanitzacions existents actualment.

És a l'estiu quan sorgeixen greus dificultats per al subministrament d'aigua potable i l'eliminació d'aigües residuals. Per tal de solventar aquest problema s'està construint la depuradora amb el Consorci de la Costa Brava (pressupostat en 400 milions). Les aigües depurades tornaran al llit del Ridaura i s'aprofitaran de nou a partir de noves captacions riu enllà. A més, es construiran preses per tal d'aprofitar al màxim l'aigua. Amb tot, el problema de l'aigua potable no té caires de sol.lucionar-se de cara a l'estiu vinent.

La recollida d'escombraries i la neteja, tant urbana com de platges és deficient a l'època de màxima afluència turística.

La pavimentació no comprèn tots els nuclis de població, i és deficient a la Platja d'Aro, a les zones de nova expansió. La manca d'aparcament i la carretera Sant Feliu-Palamós, són motiu del caos circulatori. Es projecta acabar la carretera de circumval.lació (2a. fase) i realitzar la via ràpida Sant Feliu-Palamós per l'interior.

L'ensenyament escolar es porta conjuntament amb Santa Cristina d'Aro. Els edificis són antics i tenen defectes d'estructura.

Les instal.lacions, tant esportives com culturals, són insuficients per la població que aplega a l'estiu.

Un altre projecte endegat és l'arranjament de la Casa Consistorial (pressupost 24 milions).

El pressupost és molt elevat, però s'han de tenir en compte les despeses que origina la població turística, a l'estiu.

MUNICIPI COLOMÉS | COMARCA BAIX EMPORDÀ

• DEMOGRAFIA

Població de dret el 1980: 226 habitants

Creixament anual acumulatiu: 1960-1970: -1,1 % ; 1970-1980: -1,9 %

Població flotant: 260 persones a l'estiu

MOBILITAT

Municipi gran més pròxim: TORROELLA DE MONTGRÍ — distància: 12 kms.

Hi ha 6 persones (7 %) de la població activa que treballen fora

Hi ha 2 persones (2 %) de la població activa que venen de fora a treballar

Les compres no quotidianes es fan a GIRONA

Els serveis professionals es van a cercar a GIRONA

• INFRASTRUCTURES

La qualitat del servei d'aigües és:

- en cabals: bo
- en pressió de subministrament: bo
- en condicions sanitàries: bo

La xarxa de clavegueres abraça un 100 % de la població

un 100 % de la xarxa està en bon estat

La recollida d'escombraries es fa: no hi ha servei

mitjançant: ------

L'abocament d'escombraries es fa: de forma incontrolada

L'abocador és: ----

Cementiris

ns 1 municipals 1 parroquials 0

presenten problemes de: ------

Estat urbanístic dels carrers

La pavimentació comprèn 25 al 60 %

L'enllumenat comprèn + 60 % de la longitud dels carrers

les voreres comprenen - 25 %

Té 0 carreteres travesseres problemàtiques

Carrers retolats en català o bilingüe en un 0 %

• EQUIPAMENT ESCOLAR

Els 1 centres escolars existents reben 25 alumnes (100 %) inst. públic

PRE-ESCOLAR		del municipi		
EGB	25	del municipi	4	a Verges
BUP i COU		del municipi		
F.P.		del municipi		
E. ESPECIAL		del municipi		
Total	25		4	

Hi ha 0 aules habilitades en funcionament

El transport escolar trasllada a 4 alumnes fora del municipi

• ALTRES EQUIPAMENTS

Instal·lacions esportives: 0

públiques: 0
privades: 0

Instal·lacions culturals: 1 ...casal de joventut...

Col·lectius de caire cultural: 1

• IMMOBLES MUNICIPALS

Estat de conservació de la Casa Consistorial: bo

Edificis propietat de l'Ajuntament que no s'utilitzen prou:

• SERVEIS RURALS

El subministrament elèctric és: bo

El telèfon és: automàtic

T.V. 1 canal: capten bé
2 canal: capten bé

• HISENDA (dades del pressupost liquidat el 1980)

Ingressos: 1,7 milions
7.248 ptes./habitant

Despeses: 1,8 milions
7.920 ptes./habitant

Inversions: 5 % sobre les despeses

Càrrega financera: 0 %

Pressupost 1981: 1,8 milions

• ADMINISTRACIÓ MUNICIPAL

Secretaria és: agrupada amb GARRIGOLES i VILOPRIU

El secretari porta també els ajuntaments de ---

Cos tècnic

arquitecte: NO
aparellador: NO
enginyer: NO

amb dedicació conjunta de: 0 hores mensuals

Empleats

administratius: 0
policies: 0
guardies rurals: 0
personal laboral: 0

Es porten en comú els serveis de:

----- amb -----
----- amb -----
----- amb -----

La delimitació municipal es: correcta

Béns comunals: 0 hectàrees

• URBANISME

Planejament vigent [-] aprovat en [-] en tramitació [DSU]

Nuclis de població existents (1) COLOMERS

2ª residència

Hi ha [0] urbanitzacions que ocupen [- ha.] amb [- habitatges]

Situació administrativa

en [-] l'ajuntament ha acceptat les obres
en [-] tenen una entitat de conservació
en [-] tenen un promotor
en [-] no tenen res

• CONTAMINACIÓ

Pateix contaminació [rius/subfluvial] causada per abocaments d'escombraries i de fabriques de Girona i desaigües de granges

Les aigües residuals que arriben al mar

- hi desemboquen amb [-] col·lectors
- s'hi canalitzen amb [-] emissaris submarins que funcionen [-----]

• COMENTARIS

Municipi agrícola de regadiu gràcies a la presa, amb l'aigua de la qual poden regar. (Existeix la Comunitat de regants de la presa de Colomers.)

De tota manera, la població està en regressió.

No tenen servei de recollida d'escombraries i l'estat urbanístic dels carrers és molt deficient.

Respecte a equipaments esportius i culturals, només tenen un Casal de la joventut.

Pateixen contaminació del riu, sobretot deguda als abocaments de les indústries de Girona i de Salt.

L'Ajuntament ha demanat al POS del 81 la construcció d'un local d'esplai per a la joventut (prop de 8 milions) i la d'un pou (al voltant d'un milió i mig).

MUNICIPI CORSÀ | COMARCA BAIX EMPORDÀ

• DEMOGRAFIA

Població de dret el 1980: 1.076 habitants

Creixement anual acumulatiu: 1960-1970: 1,4 % ; 1970-1980: 1,- %

Població flotant: 600 persones a l'estiu

MOBILITAT

Municipi gran més proxim: LA BISBAL — distància: 3 kms.

Hi ha 286 persones (68 %) de la població activa que treballen fora

Hi ha 54 persones (13 %) de la població activa que venen de fora a treballar

Les compres no quotidianes es fan a ... LA BISBAL

Els serveis professionals es van a cercar a ... LA BISBAL

• INFRASTRUCTURES

La qualitat del servei d'aigües és:

- en cabals: bo
- en pressió de subministrament: bo
- en condicions sanitàries: bo

La xarxa de clavegueres abraça un 90 % de la població

un 100 % de la xarxa està en bon estat

La recollida d'escombraries es fa: cada dos dies

mitjançant: tractor amb remolc

L'abocament d'escombraries es fa: a CRUÏLLES

L'abocador és: sense controlar

Cementiris

hi ha 2 municipals 2 parroquials 0

presenten problemes de: -----

Estat urbanístic dels carrers

La pavimentació comprèn + 60 %

L'enllumenat comprèn + 60 %

les voreres comprenen + 60 % } de la longitud dels carrers

Té 2 carreteres travesseres problemàtiques

Carrers retolats en català o bilingüe en un 100 %

• EQUIPAMENT ESCOLAR

Els 2 centres escolars existents reben 129 alumnes (100 %) inst. públic

PRE-ESCOLAR	48	del municipi		
EGB	81	del municipi		
BUP i COU		del municipi	46	a La Bisbal
F.P.		del municipi		
E. ESPECIAL		del municipi		
Total	129		-	

Hi ha 0 aules habilitades en funcionament

El transport escolar trasllada a 0 alumnes fora del municipi

ALTRES EQUIPAMENTS

Instal·lacions esportives: 2

públiques: 2 — futbol, pavelló poliesportiu
privades: 0 — ------

Instal·lacions culturals: 0 — ------

Col·lectius de caire cultural: 0

IMMOBLES MUNICIPALS

Estat de conservació de la Casa Consistorial: bo

Edificis propietat de l'Ajuntament que no s'utilitzen prou:

SERVEIS RURALS

El subministrament elèctric és: suficient

El telèfon és: automàtic

T.V. 1 canal: capten bé
T.V. 2 canal: dif.captació

HISENDA (dades del pressupost liquidat el 1980)

Ingressos: 4,7 milions — 4.424 ptes./habitant

Despeses: 5,1 milions — 4.800 ptes./habitant

Inversions: - %

Càrrega financera: - % sobre les despeses

Pressupost 1981: 7,4 milions

ADMINISTRACIÓ MUNICIPAL

Secretaria és: agrupada amb MADREMANYA

El secretari porta també els ajuntaments de: ------

Cos tècnic:
arquitecte: NO
aparellador: NO
enginyer: NO
amb dedicació conjunta de 0 hores mensuals

Empleats:
administratius: 0
policies: 0
guardies rurals: 0
personal laboral: 0

Es porten en comú els serveis de:

---- amb ------
---- amb ------
---- amb ------

La delimitació municipal es: correcta

Béns comunals: 0 hectàrees

• URBANISME

Planejament vigent [-] aprovat en [-] en tramitació [-]

Nuclis de població existents (9) CORÇA, CASAVELLS

2ª residència

Hi ha [1] urbanitzacions que ocupen [10 ha.] amb [300 habitatges]

Situació administrativa

en [1] l'ajuntament ha acceptat les obres
en [0] tenen una entitat de conservació
en [0] tenen un promotor
en [0] no tenen res

• CONTAMINACIÓ

Patsix contaminació [-] causada per ----

Les aigües residuals que arriben al mar

- hi desemboquen amb [-] col·lectors
- s'hi canalitzen amb [-] emissaris submarins

que funcionen [----]

• COMENTARIS

Municipi del Baix Empordà, a la vall del Rissec, de caràcter agrícola i ramader (porcí) i amb una certa indústria. La població actual, de 1.076 habitants, s'ha mantingut estable dels seixanta ençà, amb un creixement vegetatiu de l'1%. L'any 1969 li fou annexionat el municipi de Casavells.

La xarxa de distribució d'aigües i la de clavegueres comprenen la quasi totalitat de la població, menys el poble de Cassà de Pelràs. Resten sense pavimentar i enllumenar els nuclis de Casavells, Matajudaica, les Costes i Cassà de Pelràs.

Té dèficit d'equipaments culturals.

La carretera de Girona a Palamòs és problemàtica pel perill que suposa als vianants. Desviar-la fóra negatiu per al comerç, però caldria un pas subterrani. La carretera de Corsà a Figueres és estreta i divideix el nucli urbà.

No hi ha cap projecte endegat.

MUNICIPI CRUÏLLES-MONELLS-SANT SADURNI | COMARCA BAIX EMPORDÀ

• DEMOGRAFIA

Població de dret el 1980: 1.060 habitants

Creixement anual acumulatiu: 1960-1970: -2,- %; 1970-1980: -0,9 %

Població flotant: 1.400 persones a l'estiu

MOBILITAT

Municipi gran més pròxim: LA BISBAL — distància: 2 kms.

Hi ha 90 persones — 22 % de la població activa que treballen fora

Hi ha - persones — - % de la població activa que venen de fora a treballar

Les compres no quotidianes es fan a LA BISBAL

Els serveis professionals es van a cercar a LA BISBAL - GIRONA

• INFRASTRUCTURES

La qualitat del servei d'aigües és:

- en cabals: bo
- en pressió de subministrament: bo
- en condicions sanitàries: bo

La xarxa de clavegueres abraça un 80 % de la població

un 100 % de la xarxa està en bon estat

La recollida d'escombraries es fa: cada dos dies

mitjançant: tractor amb remolc

L'abocament d'escombraries es fa: al mateix municipi

L'abocador és: sense controlar

Cementiris

Hi ha 3 municipals 3 parroquials 0

presenten problemes de: ------

Estat urbanístic dels carrers

La pavimentació comprèn + 60 %

L'enllumenat comprèn + 60 % de la longitud dels carrers

Les voreres comprenen + 60 %

Té 1 carreteres travesseres problemàtiques

Carrers retolats en català o bilingüe en un 100 %

• EQUIPAMENT ESCOLAR

Els 3 centres escolars existents reben 100 alumnes — % inst. públic

PRE-ESCOLAR		del municipi	
EGB		del municipi	
BUP i COU	100	del municipi	
F.P.		del municipi	- a La Bisbal
E. ESPECIAL		del municipi	
Total	100		

Hi ha - aules habilitades en funcionament

El transport escolar trasllada a 0 alumnes fora del municipi

• ALTRES EQUIPAMENTS

Instal·lacions esportives [1]

públiques [1] camp de futbol
privades [0] ----

Instal·lacions culturals [2] casal de cultura, casal de joventut

. Col·lectius de caire cultural [2]

• IMMOBLES MUNICIPALS

Estat de conservació de la **Casa Consistorial** [dolent]

Edificis propietat de l'Ajuntament que no s'utilitzen prou:

Ajuntament vell

• SERVEIS RURALS

El subministrament elèctric és [deficient]

El telèfon és [automàtic]

T.V. 1 canal [bé]
2 canal [no capten]

• HISENDA (dades del pressupost liquidat el 1980)

Ingressos [- milions] [- ptes./habitant]

Despeses [- milions] [- ptes./habitant]

Inversions [- %] sobre les despeses

Càrrega financera [- %]

Pressupost 1981 [15,- milions]

• ADMINISTRACIÓ MUNICIPAL

Secretaria és [única] amb ----

El secretari porta també els ajuntaments de ----

Cos tècnic

arquitecte [NO]
aparellador [NO]
enginyer [NO]

amb dedicació conjunta de [0] hores mensuals

Empleats

administratius [0]
policies [0]
guardies rurals [0]
personal laboral [0]

~~Es porten~~ en comú els serveis de:

Aigües amb Mancomunitat amb Corçà i Casavells
Aigües residuals amb " " " "
Recollida d'escombraries amb Corçà (conveni)

La **delimitació municipal** es [correcta]

Béns comunals [0,4 hectàrees]

• URBANISME

Planejament vigent [-] aprovat en [-] en tramitació [-]

Nuclis de població existents CRUÏLLES, MORELLES, SANT SADURNÍ

2ª residència

Hi ha [0] urbanitzacions que ocupen [- ha.] amb [- habitatges]

Situació administrativa

en [-] l'ajuntament ha acceptat les obres
en [-] tenen una entitat de conservació
en [-] tenen un promotor
en [-] no tenen res

• CONTAMINACIÓ

Pateix contaminació [--] causada per -----

Les aigües residuals que arriben al mar

- hi desemboquen amb [-] col·lectors
- s'hi canalitzen amb [-] emissaris submarins

que funcionen [-----]

Municipi rural del Baix Empordà, a les Gavarres, format per l'agregació dels pobles de Cruïlles i Monells (ambdós d'interès artístic), i de Sant Sadurní. La principal font de riquesa és l'agricultura i la ramaderia, així com la fabricació de ceràmica. La població és en regressió, i un 20% de població activa va a treballar a la Bisbal. Els serveis d'aigua potable i d'aigües residuals estan mancomunats amb Corsà i Casavells, així com el de recollida d'escombraries que ho està amb Corsà.

La urbanització dels nuclis és completa. Amb l'aprovació del Pla General de la Bisbal es preveu fer una zona de primera i segona residència al triangle que formen els 3 nuclis, i hi pensen ubicar noves instal.lacions esportives (en l'actualitat només hi ha un camp de futbol) i un nou centre escolar. L'actual dispersió en 3 col.legis nacionals fa que l'ensenyament de segona etapa d'EGB sigui molt deficient (un sol mestre ensenya nens des de primer fins a 8è). En aquest curs escolar s'intenta racionalitzar i adequar noves aules a Sant Sadurní.

La Casa Consistorial està en mal estat de conservació. El projecte d'arranjament és de prop d'un milió de pessetes. El salt del pressupost municipal (de 5 a 15 milions) és degut a la inclusió de les contribucions especials per a la urbanització dels carrers a Cruïlles.

La carretera de les Gavarres, de la Bisbal a Caçà de la Selva, està mancada de conservació i caldria eixamplar-la.

Els nuclis històrics de Monells i Cruïlles són arranjats per població forània com a casa de segona residència

MUNICIPI FOIXÀ | COMARCA BAIX EMPORDÀ

• DEMOGRAFIA

Població de dret el 1980: 334 habitants

Creixament anual acumulatiu: 1960-1970: -0,9 %; 1970-1980: -2,8 %

Població flotant: 200 persones a l'estiu

MOBILITAT

Municipi gran més pròxim: LA BISBAL — distància: 10 xms.

Hi ha 4 persones (3 %) de la població activa que treballen fora

Hi ha 50 persones (39 %) de la població activa que venen de fora a treballar

Les compres no quotidianes es fan a LA BISBAL

Els serveis professionals es van a cercar a GIRONA

• INFRASTRUCTURES

La qualitat del servei d'aigües és:

- en cabals: bo
- en pressió de subministrament: bo
- en condicions sanitàries: bo

La xarxa de clavegueres abraça un 80 % de la població

un 80 % de la xarxa està en bon estat

La recollida d'escombraries es fa: no hi ha servei

mitjançant: ------

L'abocament d'escombraries es fa: de forma incontrolada

L'abocador és: -----

Cementiris

Hi ha 2 municipals 1 parroquials 1

presenten problemes de: ------

Estat urbanístic dels carrers

La pavimentació comprèn: - 25 %

L'enllumenat comprèn: - 25 %

Les voreres comprenen: - 25 %

▶ de la longitud dels carrers

Té 0 carreteres travesseres problemàtiques

Carrers retolats en català o bilingüe en un 40 %

• EQUIPAMENT ESCOLAR

Els 1 centres escolars existents reben 20 alumnes (100%) inst. públic

PRE-ESCOLAR		del municipi		
EGB	20	del municipi	20	a Verges
BUP i COU		del municipi	3	a La Bisbal
F.P.		del municipi	2	a Girona
E. ESPECIAL		del municipi		
Total	20		25	

Hi ha 0 aules habilitades en funcionament

El transport escolar trasllada a 20 alumnes fora del municipi

• ALTRES EQUIPAMENTS

Instal·lacions esportives [1]

públiques [0]
privades [1] futbol

Instal·lacions culturals [2] sala d'actes culturals, casal de joventut

Col·lectius de caire cultural [0]

• IMMOBLES MUNICIPALS

Estat de conservació de la Casa Consistorial [molt dolent]

Edificis propietat de l'Ajuntament que no s'utilitzen prou:

Centre cultural agrari

• SERVEIS RURALS

El subministrament elèctric és [duficient]

El telèfon és [automàtic]

T.V. 1 canal [dif.captació]
2 canal [dif.captació]

• HISENDA (dades del pressupost liquidat el 1980)

Ingressos [- milions]
[- ptes./habitant]

Despeses [- milions]
[- ptes./habitant]

Inversions [- %] sobre les despeses

Càrrega financera [- %]

Pressupost 1981 [— milions]

• ADMINISTRACIÓ MUNICIPAL

Secretaria és [única] amb ------

El secretari porta també els ajuntaments de ------

Cos tècnic

arquitecte [SI]
aparellador [NO]
enginyer [NO]

amb dedicació conjunta de [5] hores mensuals

Empleats

administratius [1]
policies [0]
guardies rurals [0]
personal laboral [0]

~~Es porten en~~ comú els serveis de:

Aigua potable amb RUFIA
amb
amb

La delimitació municipal es [incorrecta]

Béns comunals [0 hectàrees]

• URBANISME

Planejament vigent [-] aprovat en [-] en tramitació [-]

Nuclis de població existents (3) FOIXÀ, LA SALA

2ª residència

Hi ha [0] urbanitzacions que ocupen [- ha.] amb [- habitatges]

Situació administrativa

en [-] l'ajuntament ha acceptat les obres
en [-] tenen una entitat de conservació
en [-] tenen un promotor
en [-] no tenen res

• CONTAMINACIÓ

Pateix contaminació [rius i canals] causada per la riera de RUFIÀ

Les aigües residuals que arriben al mar

- hi desemboquen amb [-] col.lectors
- s'hi canalitzen amb [-] emissaris submarins que funcionen [----]

• COMENTARIS

Municipi rural, en regressió.

Quant a infrastructures: el servei d'aigües és bo, la xarxa de clavegueres no arriba a les masies aïllades. No hi ha recollida d'escombraries i la urbanització dels carrers és mínima.

Tenen una escola on s'imparteix la 1ª etapa d'EGB; per a la 2ª etapa van majoritàriament a l'escola comarcal de Verges. L'equipament esportiu es limita a un camp de futbol; tenen dues instal.lacions culturals.

Capten amb dificultats els dos canals de TV.

Quant a projectes, han demant al POS del 81 una nova Casa consistorial, amb un pressupost de 5 milions de pessetes, i també l'asfaltat dels carrers en un barri de masos, amb un pressupost de 4'5 milions més.

Finalment, cal dir que pateixen contaminació de la riera de Rupià.

MUNICIPI FONTANILLES | COMARCA BAIX EMPORDÀ

• DEMOGRAFIA

Població de dret el 1980: 140 habitants

Creixament anual acumulatiu: 1960-1970: -2,1 % ; 1970-1980: -1,8 %

Població flotant: 4 persones a l'estiu

MOBILITAT

Municipi gran més pròxim: TORROELLA DE MONTGRI — distància: 6 kms.

Hi ha 5 persones (10 %) de la població activa que treballen fora

Hi ha - persones (- %) de la població activa que venen de fora a treballar

Les compres no quotidianes es fan a ...TORROELLA DE MONTGRÍ.....

Els serveis professionals es van a cercar a ....TORROELLA DE MONTGRÍ.....

• INFRASTRUCTURES

La qualitat del servei d'aigües és: (no hi ha xarxa)

- . en cabals: -
- . en pressió de subministrament: -
- . en condicions sanitàries: -

La xarxa de clavegueres abraça un 0 % de la població

un - % de la xarxa està en bon estat

La recollida d' escombraries es fa: no hi ha servei

mitjançant: ------

L' abocament d' escombraries es fa: de forma incontrolada

L' abocador és: -----

Cementiris

hi ha 2 municipals 2 parroquials 0

presenten problemes de: no compleix les distàncies mínimes

Estat urbanístic dels carrers

La pavimentació comprèn - 25 %

L'enllumenat comprèn - 25 %

les voreres comprenen - 25 %

▶ de la longitud dels carrers

Té 0 carreteres travesseres problemàtiques

Carrers retolats en català o bilingüe en un 20 %

• EQUIPAMENT ESCOLAR

Els 0 centres escolars existents reben - alumnes (- %) inst. públic

PRE-ESCOLAR		del municipi		
EGB		del municipi	15	a Torruella de Montgrí
BUP i COU		del municipi	2	a Palafrugell
F.P.		del municipi	2	a Girona
E. ESPECIAL		del municipi		
Total	-		19	

Hi ha - aules habilitades en funcionament

El transport escolar trasllada a - alumnes fora del municipi

• ALTRES EQUIPAMENTS

Instal·lacions esportives: 0

públiques: 0
privades: 0

Instal·lacions culturals: 0

Col·lectius de caire cultural: 0

• IMMOBLES MUNICIPALS

Estat de conservació de la Casa Consistorial: bo

Edificis propietat de l'Ajuntament que no s'utilitzen prou:

• SERVEIS RURALS

El subministrament elèctric és: insuficient

El telèfon és: automàtic

T.V. 1 canal: capten bé
2 canal: dif.captació

• HISENDA (dades del pressupost liquidat el 1980)

Ingressos: - milions
- ptes./habitant

Despeses: - milions
- ptes./habitant

Inversions: - %

Càrrega financera: - %

sobre les despeses

Pressupost 1981: -- milions

• ADMINISTRACIÓ MUNICIPAL

Secretaria és: agrupada amb GUALTA i ULLA

El secretari porta també els ajuntaments de: -------

Cos tècnic

arquitecte	NO
aparellador	NO
enginyer	NO

amb dedicació conjunta de 0 hores mensuals

Empleats

administratius	0
policies	0
guardies rurals	0
personal laboral	0

Es porten en comú els serveis de:

------ amb ------
------ amb ------
------ amb ------

La delimitació municipal es: correcta

Béns comunals: 0 hectarees

• URBANISME

Planejament vigent [-] aprovat en [-] en tramitació [DSU]

Nuclis de població existents (2) FONTANILLES, LLAVIÀ

2ª residència

Hi ha [0] urbanitzacions que ocupen [- ha.] amb [- habitatges]

Situació administrativa

en [-] l'ajuntament ha acceptat les obres
en [-] tenen una entitat de conservació
en [-] tenen un promotor
en [-] no tenen res

• CONTAMINACIÓ

Pateix contaminació [--] causada per -----

Les aigües residuals que arriben al mar

- hi desemboquen amb [-] col.lectors
- s'hi canalitzen amb [-] emissaris submarins que funcionen [----]

• COMENTARIS

Municipi rural, prop de Torroella de Montgrí, en franca regressió de població. Consta de dos nuclis: Fontanilles i Llavià.

A nivell d'infrastructures, no disposen de gairebé res: no hi ha servei d'aigües. Obtenen l'aigua de pous particulars. Tampoc no hi ha clavegueres, ni recollida d'escombraries i tiren les deixalles als femers.

El dèficit d'equipaments és total: no hi ha escoles, els nens van a Gualta i, majoritàriament, a col.legis de Torroella de Montgrí. Tampoc no hi ha cap mena d'instal.lació cultural ni esportiva.

El seu pressupost no arriba a 1 milió de pessetes i per això els seus projectes són també minsos. N'hi ha un de particular: un veí que subministraria aigua a deu més, del seu pou particular, si li fessin la conducció
El projecte més remarcable és la construcció d'un nou cementiri a Fontanilles, per un valor superior a 2 milions, i un altre és acondicionar els carrers del nucli de Fontanilles.

MUNICIPI FORALLAC | COMARCA BAIX EMPORDÀ

• DEMOGRAFIA

Població de dret el 1980: 1.529 habitants

Creixament anual acumulatiu: 1960-1970: 0,- %; 1970-1980: 0,9 %

Població flotant: 250 persones a l'estiu

MOBILITAT

Municipi gran més proxim: LA BISBAL — distància: 2 kms.

Hi ha 50 persones (8,6 %) de la població activa que treballen fora

Hi ha 30 persones (5,- %) de la població activa que venen de fora a treballar

Les compres no quotidianes es fan a ..... LA BISBAL .....

Els serveis professionals es van a cercar a ..... LA BISBAL i GIRONA .....

• INFRASTRUCTURES

La qualitat del servei d'aigües és:

. en cabals	bo
. en pressió de subministrament	bo
. en condicions sanitàries	bo

La xarxa de clavegueres abraça un 70 % de la població

un 100 % de la xarxa està en bon estat

La recollida d' escombraries es fa: cada dos dies

mitjançant: camió amb caixa oberta

L' abocament d' escombraries es fa: al mateix municipi

L' abocador és: sense controlar

Cementiris

hi ha 5 municipals 1 parroquials 4

presenten problemes de: ----

Estat urbanístic dels carrers

la pavimentació comprèn	+ 60 %
l'enllumenat comprèn	- 25 %
les voreres comprenen	- 25 %

de la longitud dels carrers

Té 1 carreteres travesseres problemàtiques

Carrers retolats en català o bilingüe en un 100 %

• EQUIPAMENT ESCOLAR

Els 4 centres escolars existents reben 100 alumnes (100%) inst. públic

PRE-ESCOLAR		del municipi	
EGB	100	del municipi	20 a La Bisbal
BUP i COU		del municipi	14 a La Bisbal
F.P.		del municipi	4 a La Bisbal
E. ESPECIAL		del municipi	
Total	100		38

Hi ha ..... aules habilitades en funcionament

El transport escolar trasllada a ..... alumnes fora del municipi

• ALTRES EQUIPAMENTS

Instal·lacions esportives: 0

públiques: 0
privades: 0

Instal·lacions culturals: 0

Col·lectius de caire cultural: 0

• IMMOBLES MUNICIPALS

Estat de conservació de la **Casa Consistorial**: bo

Edificis propietat de l'Ajuntament que no s'utilitzen prou:

Antiga escola Peratallada

• SERVEIS RURALS

El subministrament elèctric és: suficient

El telèfon és: automàtic

T.V. 1 canal: canten bé
2 canal: amb dificultats

• HISENDA (dades del pressupost liquidat el 1980)

Ingressos: 7,7 milions — 5.035 ptes./habitant

Despeses: 6,5 milions — 4.286 ptes./habitant

Inversions: 18,6 % sobre les despeses

Càrrega financera: 1,5 %

Pressupost 1981: 9,4 milions

• ADMINISTRACIÓ MUNICIPAL

Secretaria és: única amb ----

El secretari porta també els ajuntaments de PALS i CALDES (habilitat).

Cos tècnic

arquitecte	NO	amb dedicació conjunta
aparellador	SI	de 15 hores mensuals
enginyer	NO	

Empleats

administratius	0
policies	0
guardies rurals	0
personal laboral	0

~~Es porten en~~ comú els serveis de:

---- amb ----
---- amb ----
---- amb ----

La **delimitació municipal** es: correcta

Béns comunals: 0 hectàrees

• URBANISME

Planejament vigent [-] aprovat en [-] en tramitació [-]

Nuclis de població existents (4) PERATALLADA, PERALTA, VULLPELLAC, FONTETA

2ª residència

Hi ha [-] urbanitzacions que ocupen [- ha.] amb [- habitatges]

Situació administrativa

en [-] l'ajuntament ha acceptat les obres
en [-] tenen una entitat de conservació
en [-] tenen un promotor
en [-] no tenen res

• CONTAMINACIÓ

Pateix contaminació [rius i canals] causada per abocaments d'indústries

Les aigües residuals que arriben al mar

- hi desemboquen amb [-] col·lectors
- s'hi canalitzen amb [-] emissaris submarins que funcionen [----]

• COMENTARIS

Municipi del Baix Empordà, conformat per l'agregació dels antics municipis de Vullpellac, Fonteta i Peratallada, la població es manté estable des de la darrera dècada, dedicada a l'agricultura i a la indústria de la ceràmica.

Els serveis bàsics atenen pràcticament la totalitat dels nuclis històrics de Peratallada, Fonteta i Vullpellac; Peralta és de caràcter disseminat. La depuradora municipal tracta vessaments de Vullpellac i Fonteta (65% total vessaments domèstics).

L'enllumenat és deficient a tots els nuclis.

Als 4 centres escolars existents només s'hi pot cursar l'ensenyament pre-escolar i la primera etapa d'EGB. Per a la segona etapa i el BUP els nens es desplacen a la Bisbal.

Malgrat ésser nuclis d'interès artístic no hi ha cap equipament de tipus cultural ni esportiu. Tampoc no es capta bé el 2n canal de la TV.

La Casa Consistorial és de dimensions molt reduïdes per la qual cosa és necessària la utilització d'edificis annexos. El projecte per a un nou edifici l'avalua en 7 milions.

Un altre projecte és el de l'arranjament del camí rural de Peratallada a Peralta.

Les deixalles de gas-oil cremat de les indústries de ceràmica del terme (Ceràmica Serra, Ceràmica S.A. Regas) provoquen una certa contaminació al riu Daró.

MUNICIPI GARRIGOLES | COMARCA BAIX EMPORDÀ

• DEMOGRAFIA

Població de dret el 1980: 154 habitants

Creixament anual acumulatiu → 1960-1970: -1,8 %
1970-1980: -2,9 %

Població flotant: 20 persones a l'estiu

MOBILITAT

Municipi gran més proxim: LA BISBAL — distància: 21 kms.

Hi ha 16 persones (28 %) de la població activa que treballen fora
Hi ha - persones (- %) de la població activa que venen de fora a treballar

Les compres no quotidianes es fan a ..... GIRONA .....

Els serveis professionals es van a cercar a ..... GIRONA .....

• INFRASTRUCTURES

La qualitat del servei d'aigües és:

. en cabals	dolent
. en pressió de subministrament	bo
. en condicions sanitàries	bo

La xarxa de clavegueres abraça un 100 % de la població
un 100 % de la xarxa està en bon estat

La recollida d'escombraries es fa mitjançant: no hi ha serveis / ------

L'abocament d'escombraries es fa: de forma incontrolada

L'abocador és: sense controlar

Cementiris

no 2 municipals 2 parroquials 0

presenten problemes de: cal actualitzar-los

Estat urbanístic dels carrers

la pavimentació comprèn - 25 %
l'enllumenat comprèn + 60 % de la longitud dels carrers
les voreres comprenen - 25 %

Té 0 carreteres travesseres problemàtiques

Carrers retolats en català o bilingüe en un 50 %

• EQUIPAMENT ESCOLAR

Els 0 centres escolars existents reben - alumnes (- %) inst. públic

PRE-ESCOLAR		del municipi		
EGB		del municipi	15	a Verges
BUP i COU		del municipi	4	a Girona
F.P.		del municipi	5	a La Bisbal i Torroella de M.
E. ESPECIAL		del municipi	2	a Girona
Total			15	

Hi ha - aules habilitades en funcionament

El transport escolar trasllada a 15 alumnes fora del municipi

• ALTRES EQUIPAMENTS

Instal·lacions esportives: 0

públiques: 0
privades: 0

Instal·lacions culturals: 1 — centre cultural

. Col·lectius de caire cultural: 1

• IMMOBLES MUNICIPALS

Estat de conservació de la Casa Consistorial: bo

Edificis propietat de l'Ajuntament que no s'utilitzen prou:

L'Ajuntament antic

• SERVEIS RURALS

El subministrament elèctric és: suficient

El telefon és: automàtic

T.V. 1 canal: capten bé
2 canal: no capten

• HISENDA (dades del pressupost liquidat el 1980)

Ingressos: 0,95 milions
6.506 ptes./habitant

Despeses: 0,93 milions
6.376 ptes./habitant

Inversions: 0,05 %

Càrrega financera: 0.05 %

sobre les despeses

Pressupost 1981: 1 milions

• ADMINISTRACIÓ MUNICIPAL

Secretaria és: agrupada amb VILOPRIU i COLOMERS

El secretari porta també els ajuntaments de: ------

Cos tècnic

arquitecte: NO
aparellador: NO
enginyer: NO

amb dedicació conjunta de: 0. hores mensuals

Empleats

administratius: 0
policies: 0
guardies rurals: 0
personal laboral: 0

Es porten en comú els serveis de:

------ amb ------
------ amb ------
------ amb ------

La delimitació municipal es: correcta

Béns comunals: 0 hectàrees

• URBANISME

Planejament vigent [-] aprovat en [-] en tramitació [DSU]

Nuclis de població existents .....(2) LES OLIVES, GARRIGOLES.....

2ª residència

Hi ha [0] urbanitzacions que ocupen [- ha.] amb [- habitatges]

Situació administrativa

en [-] l'ajuntament ha acceptat les obres
en [-] tenen una entitat de conservació
en [-] tenen un promotor
en [-] no tenen res

• CONTAMINACIÓ

Patsix contaminació [----] causada per .....

Les aigües residuals que arriben al mar

- hi desemboquen amb [-] col·lectors
- s'hi canalitzen amb [-] emissaris submarins que funcionen [---]

• COMENTARIS

Municipi rural, amb forta regressió, força allunyat dels principals nuclis gironins.

Quant a infrastructures, el servei d'aigües és insuficient; no tenen servei d'escombraries i l'estat urbanístic dels carrers és deficient. El cementiri està en un estat semiruïnós.

No hi ha cap escola i els infants han d'anar a l'Escola comarcal de Verges. Tampoc no tenen cap instal.lació esportiva ni cultural.

L'Ajuntament té el projecte de millorar el servei d'aigües, aprofundint més els pous. Així, també ha demanat que s'inclogui en el POS del 81 el projecte de fer una ampliació i la renovació del cementiri actual (amb un cost d'1'6 milions de pessetes).

Tenen el projecte d'establir el servei de recollida d'escombraries quan l'economia municipal els ho permeti. L'Ajuntament voldria tornar a obrir les escoles per poder-hi impartir la 1ª etapa d'EGB, i els agradaria molt que s'hi fessin urbanitzacions de 2ª residència.

MUNICIPI GUALTA | COMARCA BAIX EMPORDÀ

• DEMOGRAFIA

Població de dret el 1980: 313 habitants

Creixement anual acumulatiu: 1960-1970: 2,5 % ; 1970-1980: -2,3 %

Població flotant: 30 persones a l'estiu

MOBILITAT

Municipi gran més proxim: TORROELLA DE MONTGRI — distància: 3 xms.

Hi ha 40 persones (37 %) de la població activa que treballen fora

Hi ha 6 persones (5 %) de la població activa que venen de fora a treballar

Les compres no quotidianes es fan a TORROELLA DE MONTGRÍ, LA BISBAL

Els serveis professionals es van a cercar a LA BISBAL, GIRONA

• INFRASTRUCTURES

La qualitat del servei d'aigües és:

- . en cabals: bo
- . en pressió de subministrament: bo
- . en condicions sanitàries: bo

La xarxa de clavegueres abraça un 95 % de la població

un 90 % de la xarxa està en bon estat

La recollida d' escombraries es fa cada dos dies

mitjançant camió de caixa oberta

L' abocament d' escombraries es fa al mateix municipi

L' abocador és sense controlar

Cementiris

hi ha 1 municipals 1 parroquials -

presenten problemes de accés.deficient

Estat urbanístic dels carrers

La pavimentació comprèn 25 al 60 %

L'enllumenat comprèn 25 al 60 % ▶ de la longitud dels carrers

les voreres comprenen - 25 %

Té 0 carreteres travesseres problemàtiques

Carrers retolats en català o bilingüe en un 0 %

• EQUIPAMENT ESCOLAR

Els 1 centres escolars existents reben 12 alumnes (100 %) inst. públic

PRE-ESCOLAR		del municipi		
EGB	12	del municipi	8	a Torroella
BUP i COU		del municipi	10	
F.P.		del municipi	5	
E. ESPECIAL		del municipi		
Total	12		23	

Hi ha 1 aules habilitades en funcionament

El transport escolar trasllada a - alumnes fora del municipi

• ALTRES EQUIPAMENTS

Instal·lacions esportives: 1

públiques: 1 — camp de futbol
privades: 0 — ---

Instal·lacions culturals: 0 — ---

. Col·lectius de caire cultural: 0

• IMMOBLES MUNICIPALS

Estat de conservació de la **Casa Consistorial**: molt dolent

Edificis propietat de l'Ajuntament que no s'utilitzen prou:

• SERVEIS RURALS

El subministrament elèctric és: suficient

El telèfon és: automàtic

T.V. 1 canal: dif.captació
2 canal: dif.captació

• HISENDA (dades del pressupost liquidat el 1980)

Ingressos: 1,9 milions — 5.960 ptes./habitant

Despeses: 1,8 milions — 5.612 ptes./habitant

Inversions: 2,6% ➤ sobre les despeses

Càrrega financera: 0 %

Pressupost 1981: 2,5 milions

• ADMINISTRACIÓ MUNICIPAL

Secretaria és: agrupada amb ULLA, FONTANILLES

El secretari porta també els ajuntaments de: ---

Cos tècnic

arquitecte	NO	amb dedicació conjunta
aparellador	NO	de 0 hores mensuals
enginyer	NO	

Empleats

administratius	0
policies	0
guardies rurals	0
personal laboral	0

Es porten en comú els serveis de:

--- amb ---
--- amb ---
--- amb ---

La **delimitació municipal** es: correcta

Béns comunals: 0 hectàrees

• URBANISME

Planejament vigent [-] aprovat en [-] en tramitació [DSU]

Nuclis de població existents (1) GUALTA

2ª residència

Hi ha [0] urbanitzacions que ocupen [- ha.] amb [- habitatges]

Situació administrativa

en [-] l'ajuntament ha acceptat les obres
en [-] tenen una entitat de conservació
en [-] tenen un promotor
en [-] no tenen res

• CONTAMINACIÓ

Pateix contaminació [rius o canals] causada per abocaments domèstics i industrials en municipis veïns

Les aigües residuals que arriben al mar

- hi desemboquen amb [-] col·lectors
- s'hi canalitzen amb [-] emissaris submarins que funcionen [----]

• COMENTARIS

Municipi agrícola, amb conreu de regadiu i fruiters, en suau regressió i molt a prop de Torroella de Montgrí (3km).

A nivell d'infrastructures, el poble presenta una situació correcta, ja que fa pocs anys que van fer la xarxa d'aigües municipal i la de clavegueres.

Les escoles presenten un estat semi-ruïnós i les han hagut d'abandonar. El cens escolar entre EGB (1ª etapa) i pre-escolar és de 12 alumnes, els quals donen classe en una aula que els ha habilitat l'Ajuntament. No hi ha cap mena d'equipament ni col.lectiu de caire cultural.

Tenen el projecte de comprar uns terrenys per a construir-hi una escola. També han projectat de construir una nova Casa consistorial, per valor d'1'6 milions.

MUNICIPI JAFRE | COMARCA BAIX EMPORDÀ

• DEMOGRAFIA

Població de dret el 1980: 379 habitants

Creixament anual acumulatiu: 1960-1970 -0,2 %; 1970-1980 -1,3 %

Població flotant: 20 persones a l'estiu

MOBILITAT

Municipi gran més pròxim: LA BISBAL — distància: _ kms.

Hi ha 4 persones (3 %) de la població activa que treballen fora

Hi ha 10 persones (7 %) de la població activa que venen de fora a treballar

Les compres no quotidianes es fan a ...VERGES, TORROELLA DE MONTGRI, GIRONA.....

Els serveis professionals es van a cercar a .....GIRONA.....

• INFRASTRUCTURES

La qualitat del servei d'aigües és:

- en cabals: bo
- en pressió de subministrament: bo
- en condicions sanitàries: bo

La xarxa de clavegueres abraça un 90 % de la població

un 100 % de la xarxa està en bon estat

La recollida d' escombraries es fa: menys de 3 cops per setmana

mitjançant: tractor amb remolc

L' abocament d' escombraries es fa: al mateix municipi

L' abocador és: sense controlar

Cementiris

hi ha 1 municipals 1 parroquials 0

presenten problemes de: ----.

Estat urbanístic dels carrers

La pavimentació comprèn + 60 %

L'enllumenat comprèn + 60 %

les voreres comprenen - 25 %

▶ de la longitud dels carrers

Té 0 carreteres travesseres problemàtiques

Carrers retolats en català o bilingüe en un 100 %

• EQUIPAMENT ESCOLAR

Els 1 centres escolars existents reben 25 alumnes (100 %) inst. públic

PRE-ESCOLAR		del municipi		
EGB	25	del municipi	20	a Verges
BUP i COU		del municipi	4	a Girona
F.P.		del municipi	2	a La Bisbal
E. ESPECIAL		del municipi		
Total	25		26	

Hi ha 0 aules habilitades en funcionament

El transport escolar trasllada a 20 alumnes fora del municipi

• ALTRES EQUIPAMENTS

Instal·lacions esportives: 1

públiques: 1 — futbol
privades: 0 — ---

Instal·lacions culturals: 0 — ---

Col·lectius de caire cultural: 0

• IMMOBLES MUNICIPALS

Estat de conservació de la Casa Consistorial: molt dolent

Edificis propietat de l'Ajuntament que no s'utilitzen prou: ------

• SERVEIS RURALS

El subministrament elèctric és: suficient

El telefon és: automàtic

T.V. 1 canal: capten bé
T.V. 2 canal: no capten

• HISENDA (dades del pressupost liquidat el 1980)

Ingressos: - milions; - ptes./habitant

Despeses: - milions; - ptes./habitant

Inversions: - %

Càrrega financera: - %

sobre les despeses

Pressupost 1981: - milions

• ADMINISTRACIÓ MUNICIPAL

Secretaria és: única amb ------

El secretari porta també els ajuntaments de ---

Cos tècnic:
arquitecte: NO
aparellador: NO
enginyer: NO
amb dedicació conjunta de 0 hores mensuals

Empleats:
administratius: 1
policies: 0
guardies rurals: 0
personal laboral: 0

Es porten en comú els serveis de:

----- amb ----
----- amb ----
----- amb ----

La delimitació municipal es: correcta

Béns comunals: 0 hectàrees

• URBANISME

Planejament vigent [-] aprovat en [-] en tramitació [-]

Nuclis de població existents ------

2ª residència

Hi ha [0] urbanitzacions que ocupen [- ha.] amb [- habitatges]

Situació administrativa

en [-] l'ajuntament ha acceptat les obres
en [-] tenen una entitat de conservació
en [-] tenen un promotor
en [-] no tenen res

• CONTAMINACIÓ

Pateix contaminació [rius] causada per abocaments industrials municipis veïns

Les aigües residuals que arriben al mar

- hi desemboquen amb [-] col·lectors
- s'hi canalitzen amb [-] emissaris submarins que funcionen [------]

• COMENTARIS

Municipi rural en regressió.

Les infrastructures bàsiques són correctes pel que fa al servei d'aigua, clavegueres i recol·lida d'escombraries. L'estat dels carrers també es pot considerar correcte.

Quant a equipament escolar, hom hi imparteix la 1ª etapa d'EGB. No hi ha cap equipament cultural. La Casa de la vila està molt malament.

Pateixen la contaminació del riu a causa dels abocaments industrials de la zona industrial de Girona, sobretot de Sarrià.

Quant a projectes, han pensat de fer una Casa consistorial nova en el futur.

MUNICIPI MONT-RAS | COMARCA BAIX EMPORDÀ

• DEMOGRAFIA

Població de dret el 1980: 898 habitants

Creixament anual acumulatiu: 1960-1970: 1,9 % ; 1970-1980: -1,5 %

Població flotant: 1.200 persones a l'estiu

MOBILITAT

Municipi gran més pròxim: PALAFRUGELL distància: 1 kms.

Hi ha 50 persones 13 % de la població activa que treballen fora

Hi ha 70 persones 19 % de la població activa que venen de fora a treballar

Les compres no quotidianes es fan a ....PALAFRUGELL.....

Els serveis professionals es van a cercar a .....PALAFRUGELL.....

• INFRASTRUCTURES

La qualitat del servei d'aigües és: (no hi ha xarxa)

- en cabals: --
- en pressió de subministrament: --
- en condicions sanitàries: --

La xarxa de clavegueres abraça un 0 % de la població

un - % de la xarxa està en bon estat

La recollida d'escombraries es fa: menys de 3 cops per setmana

mitjançant: camió de caixa oberta

L'abocament d'escombraries es fa: a PALAU-SATOR

L'abocador és: ----

Cementiris

ns 1 municipals 1 parroquials 0

presenten problemes de: -------

Estat urbanístic dels carrers

La pavimentació comprèn - 25 %

L'enllumenat comprèn - 25 %

les voreres comprenen - 25 % de la longitud dels carrers

Té 1 carreteres travesseres problemàtiques

Carrers retolats en català o bilingüe en un -- %

• EQUIPAMENT ESCOLAR

Els 1 centres escolars existents reben 115 alumnes 100% inst. públi

PRE-ESCOLAR	30	del municipi	
EGB	85	del municipi	
BUP i COU		del municipi	35
F.P.		del municipi	
E. ESPECIAL		del municipi	
Total	115		

Hi ha 0 aules habilitades en funcionament

El transport escolar trasllada a 0 alumnes fora del municipi

• ALTRES EQUIPAMENTS

Instal·lacions esportives: 0

públiques: -
privades: -

Instal·lacions culturals: 0

Col·lectius de caire cultural: 0

• IMMOBLES MUNICIPALS

Estat de conservació de la Casa Consistorial: bo

Edificis propietat de l'Ajuntament que no s'utilitzen prou:

Antiga estació de ferrocarril

• SERVEIS RURALS

El subministrament elèctric és: suficient

El telèfon és: automàtic

T.V. 1 canal: dif.captació
2 canal: dif.captació

• HISENDA (dades del pressupost liquidat el 1980)

Ingressos: - milions
- ptes./habitant

Despeses: - milions
- ptes./habitant

Inversions: - % sobre les despeses

Càrrega financera: - %

Pressupost 1981: - milions

• ADMINISTRACIÓ MUNICIPAL

Secretaria és: única amb .....

El secretari porta també els ajuntaments de .....

Cos tècnic:

arquitecte	NO	amb dedicació conjunta
aparellador	SI	de 8 hores mensuals
enginyer	NO	

Empleats:

administratius	1
policies	0
guardies rurals	0
personal laboral	0

Es porten en comú els serveis de:

..... amb .....
..... amb .....
..... amb .....

La delimitació municipal es: correcta

Béns comunals: 0 hectàrees

• URBANISME

Planejament vigent [P.G.] aprovat en [68] en tramitació [P.G.]

Nuclis de població existents 1

2ª residència

Hi ha [4] urbanitzacions que ocupen [- ha.] amb [- habitatges]

Situació administrativa

en [0] l'ajuntament ha acceptat les obres
en [0] tenen una entitat de conservació
en [4] tenen un promotor
en [-] no tenen res

• CONTAMINACIÓ

Patsix contaminació [----] causada per [-----]

Les aigües residuals que arriben al mar

- hi desemboquen amb [-] col·lectors
- s'hi canalitzen amb [-] emissaris submarins que funcionen [-----]

• COMENTARIS

Municipi rural i disseminat, totalment depenent de Palafrugell, amb una població regressiva.

Té una petita franja costanera on tenen el projecte de construir un port esportiu. La Casa consistorial està en un estat ruïnós, la instal.lació escolar és igualment dolenta. No tenen cap mena d'equipament esportiu ni cultural. Els carrers no estan urbanitzats. L'únic empleat municipal és el secretari que hi treballa a temps complet. L'equip tècnic consta només d'un aparellador.

Enguany entrarà en funcionament la xarxa de proveïment d'aigua i la de clavegueres, finançades en un 50% pel POS.

Prevuen de mancomunar el servei de depuradora amb els municipis de Calonge, Palamós, Vall-llobrega i Palafrugell.

MUNICIPI PALAFRUGELL | **COMARCA** BAIX EMPORDÀ

• DEMOGRAFIA

Població de dret el 1980 [15.156 habitants]

Creixement anual acumulatiu → [1960-1970] [2,9 %] / [1970-1980] [2,1 %]

Població flotant [60.000 persones] a l'estiu

• INFRASTRUCTURES

La qualitat del **servei d'aigües** és:

- . en cabals [bo]
- . en pressió de subministrament [bo]
- . en condicions sanitàries [bo]

La **xarxa de clavegueres** abraça un [80 %] de la població
un [60 %] de la xarxa està en bon estat

Existeixen [0] **equips de depuració** .públics [-] .privats [-]

Volum de **vessaments depurats** [-] del total de vessaments industrials
[-] del total de vessaments domèstics

La **recollida d'escombraries** es fa [diàriament]
mitjançant [camió amb premsa]

L'**abocament d'escombraries** es fa [al mateix municipi]

L'**abocador** és [sense controlar]

Tenen **escorxador** municipal [SI] i ~~pensen~~ no ho han decidit

Tenen [2] **mercats** públics amb una superfície de [3.400 m²]

Cementiris

hi ha [3] municipals [1] parroquials [2]

presenten problemes de [----]

Estat urbanístic dels carrers

la pavimentació comprèn [+ 60 %]
l'enllumenat comprèn [+ 60 %]
les voreres comprenen [25 al 60 %] ▶ de la longitud dels carrers

Té [0] **carreteres travesseres** problemàtiques

Carrers retolats en català o bilingüe en un [90 %]

• EQUIPAMENT ESCOLAR

Els [9] **centres escolars** existents reben [3.668 alumnes] [54,2 %] inst. públi

PRE-ESCOLAR	601	del municipi		
EGB	2302	del municipi		
BUP i COU	215	del municipi	200	de la comarca
F.P.	250	del municipi	100	de la comarca
E. ESPECIAL		del municipi		
Total	3368			

Hi ha [7 aules] habilitades en funcionament

transport escolar trasllada a [---- alumnes] fora del municipi

• ALTRES EQUIPAMENTS

		nivell d'equipament per 10.000 hab.	mitjana pels municipis d'aquesta dimensió
Instal·lacions esportives	11	7,3	-
públiques	5		
privades	6		
Instal·lacions culturals	17	11,3	-
Col·lectius de caire cultural	12	8,0	-

• CIRCULACIÓ I TRANSPORT

Tenen carrils de preferència de pas	NO
Zones reservades de càrrega i descàrrega	SI
Terminal pública d'autobusos	NO
Tenen àrees de transeünts	NO

Transport col·lectiu urbà

nº de línies	0
Km. de llargada	0
nº autobusos	0
viatgers transportats anualment	0

• HISENDA (dades del pressupost liquidat el 1980)

Ingressos	202,2 milions 12.949 ptes./habitant	inversions	28,9 % sobre les despeses
Despeses	212,4 milions 13.608 ptes./habitant	Carrega financera	1,3 %

Pressupost 1981 231,0 milions

• ADMINISTRACIÓ MUNICIPAL

Cossos nacionals

Secretari	1
Interventor	1
Dipositari	1

Personal d'administració general

Tècnics (Oficial Major, etc.)	2
Administratius	4
Auxiliars	5

Personal tècnic

Tècnics superiors	2
Tècnics mitjans i auxiliars	-

Serveis especials

Policia Municipal	17
Auxiliars Policia Municipal	2
Servei d'extinció d'incendis	0
Altres	1
Personal d'oficis	3

Plantilla municipal Total 39

empleats per 10.000 hab. 26

guàrdies per 10.000 hab. 13

Publica l'ajuntament algun butlletí ST **El municipi té emissora de ràdio** ST

Es porten en comú els serveis de:

Aigües amb BAGUR, PALS i REGENCÒS

amb

amb

La delimitació municipal és incorrecta

• MECANITZACIÓ ADMINISTRATIVA

àrea població	parcialment	mecanitzada
àrea fiscal	parcialment	mecanitzada
àrea intervenció	parcialment	mecanitzada

• URBANISME

Planejament vigent [P.G.] aprovat en [1974] en tramitació [P.G.]

Nuclis de població existents (10) PALAFRUGELL, LLOFRIU, CALELLA, LLAFRANC, VILASECA, TAMARIU

2ª residència

Hi ha [22] urbanitzacions que ocupen [305 ha.] amb [5.716 habitatges]

Situació administrativa

en [5] l'ajuntament ha acceptat les obres
en [0] tenen una entitat de conservació
en [13] tenen un promotor
en [4] no tenen res

• CONTAMINACIÓ

Pateix contaminació [--] causada per .....

Les aigües residuals que arriben al mar

- hi desemboquen amb [0] col·lectors
- s'hi canalitzen amb [3] emissaris submarins que funcionen [deficientment]

• COMENTARIS

Municipi costaner que ha experimentat un fort creixement aquests vint anys darrers, com a conseqüència del desenvolupament turístic de la zona. A l'estiu, rep uns 60.000 estiuejants que s'allotgen fonamentalment en apartaments i urbanitzacions de 2ª residència escampats a l'entorn dels nuclis costaners. Les activitats relacionades amb el turisme són la principal font de treball, si bé la construcció ha minvat els últims anys. Només el nucli de Llofriu, a l'interior, conserva un caràcter agrari.

El subministrament d'aigua és, en general, bo si bé un 10% de la població, que correspon a edificacions disseminades, no és atès per la xarxa municipal de distribució. L'aigua és portada des de Gualta, per la mancomunitat intermunicipal en què participen Begur, Pals i Regencós. La xarxa de clavegueres és insuficient, ja que no atén tota la població i, a més, n'hi ha un 40% en mal estat. Actualment, les aigües residuals s'aboquen al mar mitjançant tres emissaris de funcionament deficient i sense depuració prèvia. En el futur, i dins el Pla del Consorci de la Costa Brava, preveuen la total depuració dels vessaments i la construcció d'un nou emissari.

L'equipament escolar és deficient quant a instal.lacions públiques. El centre de F.P. és greument insuficient, amb set aules habilitades. L'Ajuntament ha cedit els terrenys per una nova escola de F.P. que es començarà a construir aviat. El nivell general d'equipaments és correcte.

A causa de l'expansió urbana de Palafrugell, la delimitació municipal és considerada incorrecta amb Begur i Torrent. Estan realitzant gestions per tal de clarificar-ne els límits.

Han sol.licitat ajuda al POS per diversos projectes: sanejament i col.lector a Llofriu, amb un pressupsot total de 13'1 milions de pessetes; reforma de l'hospital (16 milions) i millora de vials (12'4 milions).

MUNICIPI PALAMOS | **COMARCA** BAIX EMPORDÀ

• DEMOGRAFIA

Població de dret el 1980 12.376 habitants

Creixament anual acumulatiu 1960-1970 +2,7 %
1970-1980 +2,0 %

Població flotant 40.000 persones a l'estiu

• INFRASTRUCTURES

La qualitat del **servei d'aigües** és:

. en cabals	dolent
. en pressió de subministrament	bo
. en condicions sanitàries	bo

La **xarxa de clavegueres** abraça un 95 % de la població
un 70 % de la xarxa està en bon estat

Existeixen 0 **equips de depuració** .públics –
.privats –

Volum de **vessaments depurats** – del total de vessaments industrials
– del total de vessaments domèstics

La **recollida d'escombraries** es fa diàriament
mitjançant camio amb premsa

L'**abocament d'escombraries** es fa al mateix municipi

L'**abocador** és sense controlar

Tenen **escorxador** municipal SI i pensen no ho han decidit

Tenen 2 **mercats** públics amb una superfície de 120 m².

Cementiris

no 2 municipals 2 parroquials –

presenten problemes de -------

Estat urbanístic dels carrers

la pavimentació comprèn	+ 60 %
l'enllumenat comprèn	+ 60 %
les voreres comprenen	+ 60 %

▶ de la longitud dels carrers

Té 2 **carreteres travesseres** problemàtiques

Carrers retolats en català o bilingüe en un 0 %

• EQUIPAMENT ESCOLAR

Els 6 **centres escolars** existents reben 3.170 alumnes 49 % inst. públi

PRE-ESCOLAR	544	del municipi	19	de Calonge, Vall-Llabrega, Platja d'
EGB	2.104	del municipi	155	de " " "
BUP i COU	241	del municipi	78	de " " "
F.P.	–	del municipi	–	" " "
E. ESPECIAL	5	del municipi	25	" " "
Total	2.894			

Hi ha 22 aules habilitades en funcionament

• ALTRES EQUIPAMENTS

Instal·lacions **esportives** 5

públiques 2
privades 3

Instal·lacions **culturals** 18 biblioteca, museu, (2) aules cultura, (3) casals cultura, colonies, (2) sales actes culturals, (2) c. joventut, (2c. so

Col·lectius de caire cultural 17

• IMMOBLES MUNICIPALS

Estat de conservació de la **Casa Consistorial** dolent

Edificis propietat de l'Ajuntament que no s'utilitzen prou:

• HISENDA (dades del pressupost liquidat el 1980)

Ingressos 122 milions
9.837 ptes./habitant

Despeses 127 milions
10.241 ptes./habitant

Inversions 22,5 % sobre les despeses

Càrrega financera 1,9 %

Pressupost 1981 - milions

• ADMINISTRACIÓ MUNICIPAL

Secretaria és única amb ---

El secretari porta també els ajuntaments de ---

Cos tècnic

arquitecte SI
aparellador SI
enginyer SI

amb dedicació conjunta de 9 hores mensuals

Empleats

administratius 15
policies 16
guardies rurals 0
personal laboral 18

Es porten en comú els serveis de:

Tractament aigües residuals amb Consorci Costa Brava
amb
amb

La **delimitació municipal** es correcta

Béns comunals 0 hectarees

• URBANISME

Planejament vigent - aprovat en - en tramitació P.G.

Nuclis de població existents (2)

2ª residència

Hi ha 5 urbanitzacions que ocupen 65 ha. amb 2.300 habitatges

Situació administrativa

en 0 l'ajuntament ha acceptat les obres
en 0 tenen una entitat de conservació
en 4 tenen un promotor
en 1 no tenen res

• CONTAMINACIÓ

Pateix contaminació fluvial/atmosfèr causada per .abocaments domèstics.....

.....

Les aigües residuals que arriben al mar

- hi desemboquen amb 4 col·lectors
- s'hi canalitzen amb 2 emissaris submarins que funcionen correctament

• COMENTARIS:

Important centre de la Costa Brava, de gran tradició industrial surera. - Actualment, però, el seu creixement és degut més a la puixança del sector turístic - amb 40.000 persones de població flotant - i les activitats comercilas i industrials derivades del port que no pas a l'esmentada indùstria tradicional.

Presenta diferències d'estructura, especialment pel que fa referència a l'eliminació d'aigues residuals. Actualment hi ha 4 colectors (que recullen les aigues del municipi i les de Montràs i Palafrugell) que verteixen directament al mar i degraden la qualitat de les platges. El subministrament d'aigua es preveu insuficient davant els mesos de màxima afluència turística. La Casa Consistorial és insuficient per les seves necessitats i tenen dues carreteres conflictives per que divideixen el nucli urbà.

Quant els equipaments, al destacar el baix nombre d'instalacions esportives i especialment el dèficit escolar, amb 22 aules habitables i cap centre públic d'ensenyament mitjà.

Els projectes més immediats fan referència a l'eliminació d'aigues residuals, estant previst construir una depuradora i un emissari submarí, mancomunadament amb Palafrugell, Montràs i Palamós. També es preveu fer noves captacions d'aigua, que garanteixin el subministrament a l'estiu. Han adquirit terrenys per fer ampliacions en un dels grups escolars i pensen municipalitzar el d'ensenyament mitjà o en tot cas, fer-ne un de nou.

De cara al futur, pens en consorciar l'escorxador i la recollida i eliminació d'escombraries amb els municipis de Palafrugell, Montràs i Vall-Llobrega.

MUNICIPI PALAU SATOR | COMARCA BAIX EMPORDÀ

• DEMOGRAFIA

Població de dret el 1980: 315 habitants

Creixament anual acumulatiu: 1960-1970: -1,4 %; 1970-1980: -3,2 %

Població flotant: 10 persones a l'estiu

MOBILITAT

Municipi gran més proxim: LA BISBAL — distància: 10 kms.

Hi ha 5 persones (4 %) de la població activa que treballen fora
Hi ha - persones (- %) de la població activa que venen de fora a treballar

Les compres no quotidianes es fan a ... LA BISBAL

Els serveis professionals es van a cercar a LA BISBAL

• INFRASTRUCTURES

La qualitat del servei d'aigües és:

- en cabals: bo
- en pressió de subministrament: bo
- en condicions sanitàries: bo

La xarxa de clavegueres abraça un 0 % de la població
un - % de la xarxa està en bon estat

La recollida d' escombraries es fa: menys de 3 cops per setmana
mitjançant: camió de caixa oberta

L'abocament d' escombraries es fa: al mateix municipi

L'abocador és: sense controlar

Cementiris

Hi ha 2 municipals 2 parroquials -

presenten problemes de: -----.

Estat urbanístic dels carrers

La pavimentació comprèn - 25 %
L'enllumenat comprèn - 25 % de la longitud dels carrers
les voreres comprenen - 25 %

Té 0 carreteres travesseres problemàtiques

Carrers retolats en català o bilingüe en un 0 %

• EQUIPAMENT ESCOLAR

Els 1 centres escolars existents reben 40 alumnes (100 %) inst. públic

PRE-ESCOLAR		del municipi		
EGB	40	del municipi	15	a Torruella de Montgrí
BUP i COU		del municipi		
F.P.		del municipi		
E. ESPECIAL		del municipi		
Total	40		15	

Hi ha - aules habilitades en funcionament

El transport escolar trasllada a 15 alumnes fora del municipi

• ALTRES EQUIPAMENTS

Instal·lacions esportives: 0

públiques: 0
privades: 0

Instal·lacions culturals: 0

Col·lectius de caire cultural: 0

• IMMOBLES MUNICIPALS

Estat de conservació de la Casa Consistorial: dolent

Edificis propietat de l'Ajuntament que no s'utilitzen prou:

• SERVEIS RURALS

El subministrament elèctric és: insuficient

El telèfon és: automàtic

T.V. 1 canal: capten bé
2 canal: dif.captació

• HISENDA (dades del pressupost liquidat el 1980)

Ingressos: - milions
- ptes./habitant

Despeses: - milions
- ptes./habitant

Inversions: - %

Càrrega financera: - %

sobre les despeses

Pressupost 1981: 1,6 milions

• ADMINISTRACIÓ MUNICIPAL

Secretaria és: agrupada amb REGENCÓS i TORRENT

El secretari porta també els ajuntaments de: ---

Cos tècnic

arquitecte: NO
aparellador: NO
enginyer: NO

amb dedicació conjunta de: 0 hores mensuals

Empleats

administratius: 0
policies: 0
guardies rurals: 0
personal laboral: 0

Es porten en comú els serveis de:

--- amb ---
--- amb ---
--- amb ---

La delimitació municipal es: correcta

Béns comunals: 0 hectàrees

• URBANISME

Planejament vigent [-] aprovat en [-] en tramitació [DSU]

Nuclis de població existents 4) FONTCLARA, PALAU-SATOR, SANT FELIU DE BOADA

2ª residència

Hi ha [-] urbanitzacions que ocupen [- ha.] amb [- habitatges]

Situació administrativa

en [-] l'ajuntament ha acceptat les obres
en [-] tenen una entitat de conservació
en [-] tenen un promotor
en [-] no tenen res

• CONTAMINACIÓ

Pateix contaminació [atmosfèrica] causada per ....els fums d'abocadors d'escombraries

Les aigües residuals que arriben al mar

- hi desemboquen amb [-] col·lectors
- s'hi canalitzen amb [-] emissaris submarins que funcionen [---]

• COMENTARIS

Municipi rural, en regressió, proper a la Bisbal. Els seus habitants estan molt disseminats. Dins del seu terme municipial hi ha terres pantanoses on es conrea arròs.

A nivell d'infrastructures cal destacar que no hi ha xarxa de clavegueres i ara són a punt de ser iniciades les obres de proveïment d'aigua de Sant Feliu de Boada.

Quant a equipaments, no tenen cap equip esportiu ni cap instal·lació, ni col·lectiu de tipus cultural.

Tenen greus insuficiències en el subministrament elèctric. Per pal·liar-les han demanat a la companyia subministradora que els canviï la tensió a 250 V.

Tenen projectat millorar les instal·lacions de la Casa Consistorial i la instal·lació d'un nou consultori mèdic. També han demanat al POS l'enllumenat del nucli de la població, que puja uns 4 m. de ptes.

MUNICIPI PALS | **COMARCA** BAIX EMPORDÀ

• DEMOGRAFIA

Població de dret el 1980: 1.726 habitants

Creixement anual acumulatiu: 1960-1970: 0,4 % ; 1970-1980: -0,2 %

Població flotant: 8.000 persones a l'estiu

• INFRASTRUCTURES

La qualitat del **servei d'aigües** és:

- . en cabals: bo
- . en pressió de subministrament: bo
- . en condicions sanitàries: bo

La **xarxa de clavegueres** abraça un 90 % de la població
un 100 % de la xarxa està en bon estat

Existeixen 4 **equips de depuració**: .públics 2 ; .privats 2

Volum de **vessaments depurats**: 0 % del total de vessaments industrials; +70 % del total de vessaments domèstics

La **recollida d'escombraries** es fa: cada dos dies (diàriament a l'estiu)
mitjançant: camió amb premsa

L'**abocament d'escombraries** es fa: a PERETALLADA (FORELLAC)

L'**abocador** és: -----

Tenen **escorxador** municipal: SI i pensen renovar-lo

Tenen 0 **mercats** públics amb una superfície de -- m².

Cementiris

nº 1 municipals 1 parroquials 0

presenten problemes de: -------

Estat urbanístic dels carrers

la pavimentació comprèn + 60 %
l'enllumenat comprèn + 60 %
les voreres comprenen + 60 %
▶ de la longitud dels carrers

Té 1 **carreteres travesseres** problemàtiques

Carrers retolats en català e bilingüe en un 30 %

• EQUIPAMENT ESCOLAR

Els 1 **centres escolars** existents reben 120 alumnes 100 % inst. públi

PRE-ESCOLAR	30	del municipi		
EGB	90	del municipi	20	a Begur
				a Palafrugell
BUP i COU		del municipi		
F.P.		del municipi		
E. ESPECIAL		del municipi		
Total	120			

Hi ha - aules habilitades en funcionament

• ALTRES EQUIPAMENTS

Instal·lacions **esportives** 8

públiques 1 futbol
privades 7 (2) piscina a l'aire lliure, (2) tenis, golf, mini-golf, equitació

Instal·lacions **culturals** 2 museu, sala d'actes culturals

Col·lectius de caire cultural 1

• IMMOBLES MUNICIPALS

Estat de conservació de la **Casa Consistorial** bo

Edificis propietat de l'Ajuntament que no s'utilitzen prou:

Casa Vilella

• HISENDA (dades del pressupost liquidat el 1980)

Ingressos 21,2 milions
12.556 ptes./habitant

Despeses 23,5 milions
13.953 ptes./habitant

Inversions 27 % sobre les despeses

Càrrega financera 0,6%

Pressupost 1981 ---- milions

• ADMINISTRACIÓ MUNICIPAL

Secretaria és única amb -----

El secretari porta també els Ajuntaments de -----

Cos tècnic

arquitecte SI
aparellador SI
enginyer SI

amb dedicació conjunta de 25 hores mensuals

Empleats

administratius 2
policies 1
guardies rurals 0
personal laboral 1

Es porten en comú els serveis de:

Abastiment d'aigua amb PALAFRUGELL, BEGUR, PALS i REGENCÓS
amb
amb

La **delimitació municipal** es incorrecta

Bens comunals 0,5 hectarees

• URBANISME

Planejament vigent P.G. aprovat en 58 en tramitació -

Nuclis de població existents (3) PALS, MASOS DE PALS

2ª residència

Hi ha 7 urbanitzacions que ocupen 170 ha. amb 950 habitatges

Situació administrativa

en 0 l'ajuntament ha acceptat les obres
en 0 tenen una entitat de conservació
en 7 tenen un promotor
en 0 no tenen res

• CONTAMINACIÓ

Pateix contaminació de rius causada per abocaments d'altres municipis

Les aigües residuals que arriben al mar

- hi desemboquen amb 1 col·lectors
- s'hi canalitzen amb 0 emissaris submarins que funcionen ----

• COMENTARIS:

Municipi costaner del Baix Empordà, de caràcter agrícola (regadiu, arròs) i turístic (càmpings, urbanitzacions). La població s'ha mantingut estable les dues darreres dècades. Rep 8.000 persones de població flotant a l'estiu, que s'instal.len fonamentalment a les 7 urbanitzacions existents (950 habitatges).

El poble de Pals està considerat com a conjunt històric d'interès artístic, per la qual cosa presenta un bon nivell d'infrastructures. Moltes de les cases del casc antic han estat arranjades com a segona residència aprofitant l'ajut estatal per a la remodelació de façanes i exteriors.

El nucli de masies de Bernagà és de caràcter disseminat i no té cap servei; els Masos de Pals tenen també un bon nivell d'infrastructures.

Es porta en mancomunitat el proveïment d'aigua potable amb Palafrugell i Begur. Les aigües residuals són tractades mitjançant 2 depuradores municipals.

La carretera de Palafrugell a Torroella travessa el nucli urbà i es considera perillosa degut al tràfic, sobretot en època de màxima afluència turística per la qual cosa es creu important la seva desviació o, en tot cas, la construcció d'un pas subterrani i d'altres mesures per a la disminució del tràfic.

L'escola pública és antiga i no permet cursar-hi tot l'EGB. Els nens de segona etapa s'han de desplaçar a Begur. Pel BUP i el COU van a Palafrugell.

Té un bon nivell d'instal.lacions esportives, malgrat que la majoria són privades i estan situades vora la platja (Masos de Pals), allunyades, per tant, del nucli urbà. Malgrat ser un centre d'interès artístic històric no té un nombre adequat d'instal.lacions culturals.

S'ha plantejat un contenciós amb l'Ajuntament de Begur per la delimitació del terme municipal. Un altre problema amb Begur és l'existència d'un emissari submarí que desemboca a la platja de Pals i produeix una certa contaminació al mar. El riu Daró, que neix al Ter i desemboca a Pals és molt contaminat.

No s'han realitzat anàlisis de l'aigua del mar.

Es pensa renovar l'escorxador i adequar els camins rurals (camí d'en Bernagà). Està en projecte l'adaptació de la Casa Consistorial.

MUNICIPI PARLABÀ | COMARCA BAIX EMPORDÀ

• DEMOGRAFIA

Població de dret el 1980: 361 habitants

Creixement anual acumulatiu: 1960-1970: -0,3 % ; 1970-1980: -1,- %

Població flotant: 17 persones a l'estiu

MOBILITAT

Municipi gran més proxim: LA BISBAL — distància: 8 kms.

Hi ha 6 persones (4 %) de la població activa que treballen fora
Hi ha 8 persones (5 %) de la població activa que venen de fora a treballar

Les compres no quotidianes es fan a ... LA BISBAL, GIRONA

Els serveis professionals es van a cercar a ... LA BISBAL, GIRONA

• INFRASTRUCTURES

La qualitat del servei d'aigües és:

. en cabals	bo
. en pressió de subministrament	bo
. en condicions sanitàries	bo

La xarxa de clavegueres abraça un 75 % de la població
un 100 % de la xarxa està en bon estat

La recollida d'escombraries es fa: no hi ha servei

mitjançant: --------

L'abocament d'escombraries es fa: en el mateix municipi

L'abocador és: sense controlar

Cementiris

Hi ha 1 municipals 1 parroquials 0

presenten problemes de: ------.

Estat urbanístic dels carrers

La pavimentació comprèn 40 %
L'enllumenat comprèn 15 %
les voreres comprenen -- %
} de la longitud dels carrers

Té 1 carreteres travesseres problemàtiques

Carrers retolats en català o bilingüe en un 100 %

• EQUIPAMENT ESCOLAR

Els 1 centres escolars existents reben 23 alumnes 100 % inst. públic

PRE-ESCOLAR		del municipi		
EGB	23	del municipi	25	a Verges, Torruella
BUP i COU		del municipi	2	a Torruella
F.P.		del municipi		
E. ESPECIAL		del municipi		
Total	23		27	

Hi ha 0 aules habilitades en funcionament

El transport escolar trasllada a 25 alumnes fora del municipi

ALTRES EQUIPAMENTS

Instal·lacions esportives: 0

públiques: 0
privades: 0

Instal·lacions culturals: 0

Col·lectius de caire cultural: 1

IMMOBLES MUNICIPALS

Estat de conservació de la **Casa Consistorial**: dolent

Edificis propietat de l'Ajuntament que no s'utilitzen prou:

Casa del mestre

SERVEIS RURALS

El subministrament elèctric és: insuficient

El telefon és: automàtic

T.V. 1 canal: capten bé
2 canal: no capten

HISENDA (dades del pressupost liquidat el 1980)

Ingressos: - milions
- ptes./habitant

Despeses: - milions
- ptes./habitant

Inversions: - %

Càrrega financera: - %

sobre les despeses

Pressupost 1981: - milions

ADMINISTRACIÓ MUNICIPAL

Secretaria és: agrupada amb LA PERA i FOIXA

El secretari porta també els ajuntaments de ULLESTRET

Cos tècnic

arquitecte	SI	amb dedicació conjunta
aparellador	NO	de 4. hores mensuals
enginyer	NO	

Empleats

administratius	1
policies	0
guardies rurals	0
personal laboral	0

Es porten en comú els serveis de:

_____ amb _____
_____ amb _____
_____ amb _____

La **delimitació municipal** es: correcta

Béns comunals: 1 hectàrees

• URBANISME

Planejament vigent [-] aprovat en [-] en tramitació [-]

Nuclis de població existents (5) PARLAVÀ, FONOLLERES

2ª residència

Hi ha [0] urbanitzacions que ocupen [- ha.] amb [- habitatges]

Situació administrativa

en [-] l'ajuntament ha acceptat les obres
en [-] tenen una entitat de conservació
en [-] tenen un promotor
en [-] no tenen res

• CONTAMINACIÓ

Patsix contaminació [---] causada per ------

Les aigües residuals que arriben al mar

- hi desemboquen amb [-] col·lectors
- s'hi canalitzen amb [-] emissaris submarins que funcionen [----]

• COMENTARIS

Municipi rural en suau regressió, a 8 km de la Bisbal, format per cinc nuclis de població; els més importants són Parlavà i Fonolleres.

El subministrament d'aigua és bo a tot arreu. Només hi ha xarxa de clavegueres al nucli de Parlavà, de recent construcció. No tenen servei de recollida d'escombraries i el subministrament elèctric és insuficient, sobretot al llogarret de Fonolleres.

Les escoles unitàries de Parlavà estan en una aula habilitada per l'Ajuntament. No tenen equipament esportiu ni cultural.

L'ajuntament ha pensat posar en bon estat un camí rural que va de Parlavà a Fonolleres i també pensen construir una Casa consistorial nova, amb un pressupost aproximat de 5 milions de pessetes.

MUNICIPI LA PERA | COMARCA BAIX EMPORDÀ

• DEMOGRAFIA

Població de dret el 1980: 356 habitants

Creixament anual acumulatiu: 1960-1970: -2,1 %; 1970-1980: -2,1 %

Població flotant: 20 persones a l'estiu

MOBILITAT

Municipi gran més pròxim: LA BISBAL — distància: 12 kms.

Hi ha 10 persones (7 %) de la població activa que treballen fora

Hi ha 15 persones (11 %) de la població activa que venen de fora a treballar

Les compres no quotidianes es fan a LA BISBAL, GIRONA

Els serveis professionals es van a cercar a LA BISBAL, GIRONA

• INFRASTRUCTURES

La qualitat del servei d'aigües és:

- en cabals: bo
- en pressió de subministrament: bo
- en condicions sanitàries: bo

La xarxa de clavegueres abraça un 90 % de la població

un 100 % de la xarxa està en bon estat

La recollida d'escombraries es fa: no hi ha servei

mitjançant: -----

L'abocament d'escombraries es fa: al mateix municipi

L'abocador és: sense controlar

Cementiris

hi ha 1 municipals 1 parroquials _

presenten problemes de: -------

Estat urbanístic dels carrers

La pavimentació comprèn: - 25 %

L'enllumenat comprèn: - 25 %

Les voreres comprenen: - 25 %

de la longitud dels carrers

Té 0 carreteres travesseres problemàtiques

Carrers retolats en català o bilingüe en un 40 %

• EQUIPAMENT ESCOLAR

Els 1 centres escolars existents reben 32 alumnes (100 %) inst. públic

PRE-ESCOLAR		del municipi		
EGB	32	del municipi	22	a Bordils
BUP i COU		del municipi	2	a Girona
F.P.		del municipi		
E. ESPECIAL		del municipi		
Total	32		24	

Hi ha 0 aules habilitades en funcionament

El transport escolar trasllada a 15 alumnes fora del municipi

• ALTRES EQUIPAMENTS

Instal·lacions esportives: 2

públiques: 2 ... futbol, pistes poliesportives
privades: 0 ---

Instal·lacions culturals: 1 ... biblioteca

Col·lectius de caire cultural: 0

• IMMOBLES MUNICIPALS

Estat de conservació de la Casa Consistorial: bo

Edificis propietat de l'Ajuntament que no s'utilitzen prou:

Casa del mestre

• SERVEIS RURALS

El subministrament elèctric és: suficient

El telèfon és: automàtic

T.V. 1 canal: capten bé
2 canal: dif. captació

• HISENDA (dades del pressupost liquidat el 1980)

Ingressos: - milions; - ptes./habitant

Despeses: - milions; - ptes./habitant

Inversions: - %

Càrrega financera: - %

sobre les despeses

Pressupost 1981: -- milions

• ADMINISTRACIÓ MUNICIPAL

Secretaria és: agrupada amb FOIXA i PARLAVÀ

El secretari porta també els ajuntaments de ULLESTRET, PARLAVÀ

Cos tècnic:

arquitecte	NO
aparellador	SI
enginyer	NO

amb dedicació conjunta de 2 hores mensuals

Empleats:

administratius	1
policies	0
guardies rurals	0
personal laboral	0

Es porten en comú els serveis de:

--- amb ---
--- amb ---
--- amb ---

La delimitació municipal es: correcta

Béns comunals: 2 hectàrees

• URBANISME

Planejament vigent [-] aprovat en [-] en tramitació [-]

Nuclis de població existents (4) LA PERA, PUBOL

2ª residència

Hi ha [0] urbanitzacions que ocupen [- ha.] amb [- habitatges]

Situació administrativa

en [-] l'ajuntament ha acceptat les obres
en [-] tenen una entitat de conservació
en [-] tenen un promotor
en [-] no tenen res

• CONTAMINACIÓ

Patsix contaminació [----] causada per .....

Les aigües residuals que arriben al mar

- hi desemboquen amb [-] col·lectors
- s'hi canalitzen amb [-] emissaris submarins que funcionen [-----]

• COMENTARIS

Municipi rural en greu regressió poblacional.

A nivell d'infrastructures, la situació és correcta: tenen un bon servei d'aigües i una xarxa de clavegueres nova. En canvi, no tenen recollida d'escombraries.

Quant a equipament escolar, tenen una escola on fan la 1ª etapa d'EGB i per la 2ª solen anar a Bordils. Cal assenyalar que acaben de fer una pista poliesportiva.

Han demanat que la secretaria sigui única, ja que actualment és agrupada amb Foixà i Parlavà. Un altre projecte remarcable és el d'una piscina que completaria les instal·lacions esportives existents.

MUNICIPI REGENCÓS | COMARCA BAIX EMPORDÀ

• DEMOGRAFIA

Població de dret el 1980: 283 habitants

Creixament anual acumulatiu: 1960-1970: -0,3 %; 1970-1980: -1,3 %

Població flotant: 40 persones a l'estiu

MOBILITAT

Municipi gran més pròxim: PALAFRUGELL distància: 4 kms.

Hi ha 20 persones (19 %) de la població activa que treballen fora

Hi ha - persones (- %) de la població activa que venen de fora a treballar

Les compres no quotidianes es fan a ... PALAFRUGELL, BEGUR

Els serveis professionals es van a cercar a ... PALAFRUGELL

• INFRASTRUCTURES

La qualitat del servei d'aigües és:

- en cabals: bo
- en pressió de subministrament: bo
- en condicions sanitàries: bo

La xarxa de clavegueres abraça un 80 % de la població

un 100 % de la xarxa està en bon estat

La recollida d'escombraries es fa: menys de 3 cops per setmana

mitjançant: camió de caixa oberta

L'abocament d'escombraries es fa: a PERATALLADA (FORELLAC)

L'abocador és: -------

Cementiris

Hi ha 1 municipals 0 parroquials 1

presenten problemes de: ------

Estat urbanístic dels carrers

La pavimentació comprèn - 25 %

L'enllumenat comprèn - 25 %

les voreres comprenen - 25 % de la longitud dels carrers

Té 2 carreteres travesseres problemàtiques

Carrers retolats en català o bilingüe en un 0 %

• EQUIPAMENT ESCOLAR

Els 0 centres escolars existents reben - alumnes (- %) inst. públic

PRE-ESCOLAR		del municipi		
EGB		del municipi	15	a Begur
BUP i COU		del municipi		
F.P.		del municipi	5	a Palafrugell
E. ESPECIAL		del municipi		
Total	-		20	

Hi ha 0 aules habilitades en funcionament

El transport escolar trasllada a 15 alumnes fora del municipi

• ALTRES EQUIPAMENTS

Instal·lacions esportives: 0

públiques: 0
privades: 0

Instal·lacions culturals: 0

Col·lectius de caire cultural: 0

• IMMOBLES MUNICIPALS

Estat de conservació de la **Casa Consistorial**: DO

Edificis propietat de l'Ajuntament que no s'utilitzen prou:

Escoles velles
Inmoble particular (estat ruïnós)
" " (estat ruïnós)

• SERVEIS RURALS

El subministrament elèctric és: suficient

El telèfon és: automatic

T.V. 1 canal: dif.captació
2 canal: dif.captació

• HISENDA (dades del pressupost liquidat el 1980)

Ingressos: - milions
- ptes./habitant

Despeses: - milions
- ptes./habitant

Inversions: - %

Càrrega financera: - %

sobre les despeses

Pressupost 1981: - milions

• ADMINISTRACIÓ MUNICIPAL

Secretaria és: agru'ada amb PALAU-SATOR i TORRENT

El secretari porta també els ajuntaments de: -------

Cos tècnic

arquitecte	NO	amb dedicació conjunta
aparellador	NO	de 0 hores mensuals
enginyer	NO	

Empleats

administratius	0
policies	0
guardies rurals	0
personal laboral	0

Es porten en comú els serveis de:

Aigües amb PALAFRUGELL, PALS, REGUR
amb
amb

La **delimitació municipal** es: correcta

Béns comunals: 0 hectàrees

URBANISME

Planejament vigent [-] aprovat en [-] en tramitació [NS]

Nuclis de població existents (4) REGENCÓS

2ª residència

Hi ha [0] urbanitzacions que ocupen [- ha.] amb [- habitatges]

Situació administrativa

en [-] l'ajuntament ha acceptat les obres
en [-] tenen una entitat de conservació
en [-] tenen un promotor
en [-] no tenen res

CONTAMINACIÓ

Pateix contaminació [----] causada per .....

Les aigües residuals que arriben al mar

- hi desemboquen amb [-] col·lectors
- s'hi canalitzen amb [-] emissaris submarins que funcionen [----]

COMENTARIS

Municipi rural del Baix Empordà, en regressió, molt lligat econòmicament amb Palafrugell, on treballa al voltant d'un 20% de la seva població activa.

Les infrastructures, en general, estan bé: el servei d'aigua és bo, la xarxa de clavegueres és gairebé completa i té recollida d'escombraries. L'únic punt feble és el referent a l'estat urbanístic dels carrers, ja que no són pavimentats ni tenen enllumenat.

A nivell escolar, depèn totalment de Palafrugell, i pel que fa a l'equipament cultural i esportiu, tampoc no tenen res.

Porten en comú el servei d'aigües amb Palafrugell, Pals i Begur.

Tocant a projectes, han demanat la pavimentació dels carrers al Pla O.S., amb un pressupost de 6,5 milions.

MUNICIPI RUPIÀ | COMARCA BAIX EMPORDÀ

• DEMOGRAFIA

Població de dret el 1980: 246 habitants

Creixament anual acumulatiu: 1960-1970: -3,2 %; 1970-1980: -1,7 %

Població flotant: 100 persones a l'estiu

MOBILITAT

Municipi gran més pròxim: LA BISBAL — distància: 8 kms.

Hi ha 25 persones (27 %) de la població activa que treballen fora
Hi ha - persones (- %) de la població activa que venen de fora a treballar

Les compres no quotidianes es fan a ...LA BISBAL, GIRONA.....

Els serveis professionals es van a cercar a .....GIRONA.....

• INFRASTRUCTURES

La qualitat del servei d'aigües és:

. en cabals	dolent
. en pressió de subministrament	bo
. en condicions sanitàries	bo

La xarxa de clavegueres abraça un 60 % de la població
un 50 % de la xarxa està en bon estat

La recollida d' escombraries es fa: no hi ha servei
mitjançant: ------

L' abocament d' escombraries es fa: en el mateix municipi

L' abocador és: sense controlar

Cementiris

hi ha 1 municipals 0 parroquials 1

presenten problemes de: situació inconvenient, impossibilitat d'ampliació

Estat urbanístic dels carrers

La pavimentació comprèn - 25 %
L'enllumenat comprèn + 60 % de la longitud dels carrers
les voreres comprenen - 25 %

Té 0 carreteres travesseres problemàtiques

Carrers retolats en català o bilingüe en un 100 %

• EQUIPAMENT ESCOLAR

Els 0 centres escolars existents reben - alumnes (- %) inst. públic

PRE-ESCOLAR	-	del municipi		
EGB	-	del municipi	20	a Verges, La Bisbal
BUP i COU	-	del municipi	6	a Girona, La Bisbal
F.P.	-	del municipi		
E. ESPECIAL	-	del municipi		
Total				

Hi ha 0 aules habilitades en funcionament

El transport escolar trasllada a 0 alumnes fora del municipi

• ALTRES EQUIPAMENTS

Instal·lacions esportives: 0

públiques: 0
privades: 0

Instal·lacions culturals: 0

. Col·lectius de caire cultural: 0

• IMMOBLES MUNICIPALS

Estat de conservació de la **Casa Consistorial**: molt dolent

Edificis propietat de l'Ajuntament que no s'utilitzen prou:

• SERVEIS RURALS

El subministrament elèctric és: suficient

El telèfon és: automàtic

T.V. 1 canal: capten bé
2 canal: no capten

• HISENDA (dades del pressupost liquidat el 1980)

Ingressos: 0,9 milions
3.700 ptes./habitant

Despeses: 0,5 milions
1.987 ptes./habitant

Inversions: 0,17 % sobre les despeses

Càrrega financera: - %

Pressupost 1981: 1,2 milions

• ADMINISTRACIÓ MUNICIPAL

Secretaria és: única amb .....

El secretari porta també els ajuntaments de .....

Cos tècnic

arquitecte: NO
aparellador: NO
enginyer: NO

amb dedicació conjunta de: 0 hores mensuals

Empleats

administratius: 0
policies: 0
guardies rurals: 0
personal laboral: 0

Es porten en comú els serveis de:

Abastament d'aigües amb FOIXA
..... amb .....
..... amb .....

La **delimitació municipal** es: correcta

Béns comunals: 0 hectàrees

• URBANISME

Planejament vigent [-] aprovat en [-] en tramitació [-]

Nuclis de població existents (5) RUPIÀ

2ª residència

Hi ha [0] urbanitzacions que ocupen [- ha.] amb [- habitatges]

Situació administrativa

en [-] l'ajuntament ha acceptat les obres
en [-] tenen una entitat de conservació
en [-] tenen un promotor
en [-] no tenen res

• CONTAMINACIÓ

Pateix contaminació [--] causada per -----

Les aigües residuals que arriben al mar

- hi desemboquen amb [-] col·lectors
- s'hi canalitzen amb [-] emissaris submarins que funcionen [----]

• COMENTARIS

Municipi rural en forta regressió tot i que una bona part de la seva població activa treballa a la Bisbal.

La seva situació quant a estructures i equipaments és realment deficient: no tenen prou cabals per al subministrament d'aigua i és deficitària també la xarxa de clavegueres. No hi ha recollida d'escombraries.

El cementiri presenta problemes d'ampliació i la seva situació no és convenient. La Casa consistorial està en molt mal estat de conservació.

No hi ha ni escola ni equipaments esportius i culturals. Cal assenyalar que la captació d'aigua es fa conjuntament amb Foixà.

Com a projectes no en tenen cap, si bé mostren la intenció de restaurar la Casa de la vila i instal·lar-hi un casal de cultura, però al·leguen manca de diners.

MUNICIPI SANT FELIU DE GUÍXOLS | **COMARCA** BAIX EMPORDÀ

• DEMOGRAFIA

Població de dret el 1980 [15.500 habitants]

Creixement anual acumulatiu → [1960-1970 | 2,1 %] / [1970-1980 | 2,1 %]

Població flotant [35.000 persones] a l'estiu

• INFRASTRUCTURES

La qualitat del **servei d'aigües** és:

. en cabals	molt dolent
. en pressió de subministrament	dolent
. en condicions sanitàries	bo

La **xarxa de clavegueres** abraça un [95 %] de la població
un [85 %] de la xarxa està en bon estat

Existeixen [0] **equips de depuració** .públics [-]
.privats [-]

Volum de **vessaments depurats** [-] del total de vessaments industrials
[-] del total de vessaments domèstics

La **recollida d'escombraries** es fa diàriament
mitjançant camió amb premsa

L'**abocament d'escombraries** es fa a l'abocador propi de Llagostera

L'**abocador** és controlat

Tenen **escorxador** municipal [SI] i ~~pensen~~ renovar-lo

Tenen [1] **mercats** públics amb una superfície de [685 m²]

Cementiris

hi ha [1] municipals [1] parroquials [0]

presenten problemes de [-----]

Estat urbanístic dels carrers

la pavimentació comprèn	+ 60 %
l'enllumenat comprèn	+ 60 %
les voreres comprenen	+ 60 %

▶ de la longitud dels carrers

Té [1] **carreteres travesseres** problemàtiques

Carrers retolats en català o bilingüe en un [50 %]

• EQUIPAMENT ESCOLAR

Els [5] **centres escolars** existents reben [3.649 alumnes] [70 %] inst. públi

PRE-ESCOLAR	602	del municipi		
EGB	2.283	del municipi	30	de Sta. Cristina, Castell d'Aro etc
BUP i COU	186	del municipi	215	de Sta. Cristina, Castell d'Aro etc
F.P.	186	del municipi	147	de Sta. Cristina, Castell d'ARo etc
E. ESPECIAL		del municipi	19	a Girona
Total	3.257			

Hi ha [- aules] habilitades en funcionament

transport escolar trasllada a [0 alumnes] fora del municipi

• ALTRES EQUIPAMENTS

		nivell d'equipament per 10.000 hab.	mitjana pels municipis d'aquesta dimensió
Instal·lacions esportives	6	4	-
públiques	5		
privades	1		
Instal·lacions culturals	6	4	-
Col·lectius de caire cultural	23	15	-

• CIRCULACIÓ I TRANSPORT

Tenen carrils de preferència de pas	NO
Zones reservades de càrrega i descàrrega	NO
Terminal pública d'autobusos	SI
Tenen àrees de transeünts	SI

Transport col·lectiu urbà

nº de línies	1
Km. de llargada	-
nº autobusos	-
viatgers transportats anualment	-

• HISENDA (dades del pressupost liquidat el 1980)

Ingressos 196,0 milions — 12.192 ptes./habitant

Despeses 168,5 milions — 10.482 ptes./habitant

Inversions 16,4 % sobre les despeses

Carrega financera 6,2 %

Pressupost 1981 208,5 milions

• ADMINISTRACIÓ MUNICIPAL

Cossos nacionals

Secretari	1
Interventor	1
Dipositari	1

Personal d'administració general

Tècnics (Oficial Major, etc.)	2
Administratius	9
Auxiliars	9

Personal tècnic

Tècnics superiors	1
Tècnics mitjans i auxiliars	1

Serveis especials

Policia Municipal	16
Auxiliars Policia Municipal	0
Servei d'extinció d'incendis	0
Altres	2
Personal d'oficis	26

Plantilla municipal Total 69

empleats per 10.000 hab. 46

guàrdies per 10.000 hab. 10

Publica l'ajuntament algun butlletí NO

El municipi té **emissora de ràdio** SI

Es porten en **comú** els **serveis** de:

..... ---- amb ------

..... ---- amb ------

..... ---- amb ------

La **delimitació municipal** és correcta

• MECANITZACIÓ ADMINISTRATIVA

àrea població [totalment] mecanitzada
àrea fiscal [parcialment] mecanitzada
àrea intervenció [NO] mecanitzada

• URBANISME

Planejament vigent [--] aprovat en [--] en tramitació [P.G.] conjunt
Nuclis de població existents (5): ST.FELIU GUIXOLS, VILARTAGAS, LES COMES, ST.POL, BUIONIS

2ª residència

Hi ha [13] urbanitzacions que ocupen [104 ha.] amb [336 habitatges]

Situació administrativa

en [5] l'ajuntament ha acceptat les obres
en [0] tenen una entitat de conservació
en [13] tenen un promotor
en [0] no tenen res

• CONTAMINACIÓ

Pateix contaminació [mar] causada per ...emissari submarí deficient.....

Les aigües residuals que arriben al mar

- hi desemboquen amb [0] col·lectors
- s'hi canalitzen amb [1] emissaris submarins que funcionen [deficientment]

• COMENTARIS

Municipi costaner, que ha experimentat un notable creixement aquests vint anys darrers, davant la transformació turística del municipi; això ha provocat que el comerç i la construcció siguin ara les activitats principals desplaçant la tradicional indústria del suro, actualment en decadència. Darrerament, la població s'ha estabilitzat davant la crisi de la construcció. A l'estiu rep 35.000 persones que es canalitzen principalment cap als apartaments, hotels i càmpings. Les 13 urbanitzacions existents ocupen 104 ha, amb 335 habitatges construïts.

La infrastructura presenta deficiències greus en cabals i pressió en el subministrament d'aigua, fins i tot han sofert, aquest estiu, restriccions particularment importants al barri de Vilartagues. El servei és de gestió privada i tota l'aigua procedeix del terme de Santa Cristina (riu Ridaura). D'altra banda, les aigües residuals aboquen al mar sense depuració prèvia a través d'un emissari submarí massa curt, que provoca en ocasions una feble contaminació del mar. Aquest emissari desapareixerà quan entri en funcionament (l'estiu del 1982) la depuradora consorciada amb Santa Cristina i Castell d'Aro.

La companyia d'aigües vol construir un nou dipòsit i pensa en la possibilitat de portar aigua del Ter i construir una planta desalinitzadora, a part de l'obertura de nous pous. D'altra banda, han demanat una subvenció al POS del 81 per canalitzar tres rieres (131'5 milions de pessetes), per al cobriment d'un torrent (6'4 milions) i per enllumenar i pavimentar els carrers i camins (34'8 milions). També volen restaurar un teatre, amb un cost de 10 milions de pessetes.

MUNICIPI SANTA CRISTINA D'ARO | **COMARCA** BAIX EMPORDÀ

• DEMOGRAFIA

Població de dret el 1980: 1.281 habitants

Creixament anual acumulatiu: 1960-1970: 0,6 % ; 1970-1980: 2,6 %

Població flotant: 16.000 persones a l'estiu

• INFRASTRUCTURES

La qualitat del **servei d'aigües** és:

- . en cabals: dolent
- . en pressió de subministrament: bo
- . en condicions sanitàries: bo

La **xarxa de clavegueres** abraça un 65 % de la població

un 65 % de la xarxa està en bon estat

Existeixen 0 **equips de depuració** .públics: -

.privats: -

Volum de **vessaments depurats**: - del total de vessaments industrials

- del total de vessaments domèstics

La **recollida d'escombraries** es fa diàriament o bé cada dos dies(segons secto mitjançant camió amb premsa

L'**abocament d'escombraries** es fa a LLAGOSTERA

L'**abocador** és -----

Tenen **escorxador** municipal NO i pensen .....

Tenen 0 **mercats** públics amb una superfície de ---- m².

Cementiris

hi ha 2 municipals 2 parroquials 0

presenten problemes de -----

Estat urbanístic dels carrers

la pavimentació comprèn + 60 %

l'enllumenat comprèn + 60 %

les voreres comprenen 25 al 60 % ▶ de la longitud dels carrers

Té 1 **carreteres travesseres** problemàtiques

Carrers retolats en català e bilingüe en un 100 %

• EQUIPAMENT ESCOLAR

Els 1 **centres escolars** existents reben 53 alumnes 100 % inst. públi

PRE-ESCOLAR	29	del municipi	
EGB	24	del municipi	100 a Platja d'Aro, Castell d'Aro
BUP i COU		del municipi	
F.P.		del municipi	
E. ESPECIAL		del municipi	
Total			

Hi ha 0 aules habilitades en funcionament

• ALTRES EQUIPAMENTS

Instal·lacions esportives [8]

públiques [2] futbol, pista poliesportiva
privades [6] (2) piscines a l'aire lliure, (3) tenis, golf

Instal·lacions culturals [1] casal de cultura

Col·lectius de caire cultural [0]

• IMMOBLES MUNICIPALS

Estat de conservació de la **Casa Consistorial** [bo]

Edificis propietat de l'Ajuntament que no s'utilitzen prou:

.....

.....

.....

.....

• HISENDA (dades del pressupost liquidat el 1980)

Ingressos [39,- milions] [34.176 ptes./habitant]

Despeses [38,9 milions] [34.081 ptes./habitant]

Inversions [21,09 %] sobre les despeses

Càrrega financera [0,01 %]

Pressupost 1981 [33 milions]

• ADMINISTRACIÓ MUNICIPAL

Secretaria és [agrupada] amb CASTELL-PLATJA D'ARO

El secretari porta també els ajuntaments de .....

Cos tècnic

arquitecte [SI]
aparellador [SI]
enginyer [NO]

amb dedicació conjunta de [0] hores mensuals

Empleats

administratius [4]
policies [3]
guardies rurals [0]
personal laboral [7]

Es porten en comú els serveis de:

Aigua i Sanejament amb consorci Costa Brava
..... amb .....
..... amb .....

La **delimitació municipal** es [correcta]

Béns comunals [0 hectarees]

• URBANISME

Planejament vigent [_] aprovat en [_] en tramitació [P.G.]

Nuclis de població existents (4) SANTA CRSITINA D'ARO

2ª residència

Hi ha [12] urbanitzacions que ocupen [698 ha.] amb [1.020 habitatges]

Situació administrativa

en [1] l'ajuntament ha acceptat les obres
en [7] tenen una entitat de conservació
en [4] tenen un promotor
en [0] no tenen res

• CONTAMINACIÓ

Pateix contaminació [---] causada per .....

Les aigües residuals que arriben al mar

- hi desemboquen amb [-] col.lectors
- s'hi canalitzen amb [-] emissaris submarins

que funcionen [----]

• COMENTARIS:

Municipi del Baix Empordà, delimitat pel massís de les Gavarres i la costa. Els darrers anys, la població ha crescut vora un 1,8% a causa de la implantació de nombroses urbanitzacions i de la importància que ha adquirit el municipi vora la Platja d'Aro com a centre turístic.

El subministrament d'aigua potable és, sobretot a l'estiu, el principal problema amb què s'enfronta l'Ajuntament. la conca del Riudaura és eixuta, i s'intenten fer noves captacions i dipòsits, així com construir preses al llit del riu per tal d'augmentar la capacitat d'emmagatzematge de l'aqüífer del riu.

La xarxa de clavagueres i la urbanització de carrers comprèn bàsicament el poble de Santa Cristina i el de Romanyà. Els altres nuclis són molt disseminats.

Al centre escolar només s'hi pot cursar primera etapa d'EGB; per a la segona etapa i BUP els nens s'han de desplaçar a Sant Feliu o a Llagostera.

La C-250, de Girona a Sant Feliu de Guíxols es considera perillosa degut al tràfic de vehicles que suporta. L'encreuament amb la carretera que va a la Platja d'Aro es considera convenient de desviarlo.

El pressupost municipal és elevat degut a les contribucions pagades per família que hi tenen habitatge de segona residència (12 urbanitzacions). Amb tot, el nombre d'instal.lacions esportives i culturals no és molt rellevant (s'està construint un Casal de Cultura que englobi vàries activitats).

S'han començat les obres de la depuradora, que porten conjuntament els Ajuntament de Santa Cristina, Castell d'Aro i Sant Feliu. També es pensa fer un escorxador a nivell comarcal.

MUNICIPI SERRA DE DARÒ | COMARCA BAIX EMPORDÀ

• DEMOGRAFIA

Població de dret el 1980: 222 habitants

Creixament anual acumulatiu: 1960-1970: -0,7 % ; 1970-1980: -1,7 %

Població flotant: 20 persones a l'estiu

MOBILITAT

Municipi gran més proxim: TORROELLA DE MONTGRÍ — distància: 6 kms.

Hi ha 15 persones (18 %) de la població activa que treballen fora
Hi ha 10 persones (12 %) de la població activa que venen de fora a treballar

Les compres no quotidianes es fan a LA BISBAL

Els serveis professionals es van a cercar a GIRONA

• INFRASTRUCTURES

La qualitat del servei d'aigües és:

- en cabals: bo
- en pressió de subministrament: bo
- en condicions sanitàries: bo

La xarxa de clavegueres abraça un 90 % de la població
un 100 % de la xarxa està en bon estat

La recollida d' escombraries es fa: no hi ha servei
mitjançant: -----

L' abocament d' escombraries es fa: en el mateix municipi

L' abocador és: sense controlar

Cementiris

Hi ha 1 municipals 1 parroquials 0

presenten problemes de: ------.

Estat urbanístic dels carrers

La pavimentació comprèn + 60 %
L'enllumenat comprèn + 60 %
les voreres comprenen + 60 %
▶ de la longitud dels carrers

Té 0 carreteres travesseres problemàtiques

Carrers retolats en català o bilingüe en un 0 %

• EQUIPAMENT ESCOLAR

Els 1 centres escolars existents reben 13 alumnes 100 % inst. públic

PRE-ESCOLAR		del municipi	
EGB	13	del municipi	8
BUP i COU		del municipi	1
F.P.		del municipi	1
E. ESPECIAL		del municipi	1
Total	13		11

Hi ha aules habilitades en funcionament

El transport escolar trasllada a alumnes fora del municipi

• ALTRES EQUIPAMENTS

Instal·lacions esportives: 0

públiques: 0
privades: 0

Instal·lacions culturals: 1 — casal de joventut

Col·lectius de caire cultural: 0

• IMMOBLES MUNICIPALS

Estat de conservació de la Casa Consistorial: dolent

Edificis propietat de l'Ajuntament que no s'utilitzen prou:

• SERVEIS RURALS

El subministrament elèctric és: suficient

El telèfon és: automàtic

T.V. 1 canal: capten bé
T.V. 2 canal: dif. captació

• HISENDA (dades del pressupost liquidat el 1980)

Ingressos: - milions
- ptes./habitant

Despeses: - milions
- ptes./habitant

Inversions: - %
Càrrega financera: - %
sobre les despeses

Pressupost 1981: - milions

• ADMINISTRACIÓ MUNICIPAL

Secretaria és: única amb ---

El secretari porta també els ajuntaments de ---

Cos tècnic:
arquitecte: NO
aparellador: NO
enginyer: NO
amb dedicació conjunta de 0 hores mensuals

Empleats:
administratius: 0
policies: 0
guardies rurals: 0
personal laboral: 0

Es porten en comú els serveis de:

--- amb ---
--- amb ---
--- amb ---

La delimitació municipal es: correcta

Béns comunals: 10 hectàrees

• URBANISME

Planejament vigent [-] aprovat en [-] en tramitació [DSU]

Nuclis de població existents (2) SANT ISCLE, SERRA DE DARÒ

2ª residència

Hi ha [0] urbanitzacions que ocupen [- ha.] amb [- habitatges]

Situació administrativa

en [-] l'ajuntament ha acceptat les obres
en [-] tenen una entitat de conservació
en [-] tenen un promotor
en [-] no tenen res

• CONTAMINACIÓ

Pateix contaminació [----] causada per .....

Les aigües residuals que arriben al mar

- hi desemboquen amb [-] col·lectors
- s'hi canalitzen amb [-] emissaris submarins

que funcionen [----]

• COMENTARIS

SERRA DE DARÓ (Baix Empordà)

Municipi rural en regressió, a 6 km de Torroella de Montgrí.

Tenen un nivell força bo d'infrastructures, pel que fa al servei d'aigües i de clavegueres. No tenen servei de recollida d'escombraries i l'estat urbanístic dels carrers és bo, ja que no fa gaires anys que es va enllestir.

En l'apartat d'escoles, assenyalarem que els infants poden fer la 1ª Etapa al poble i la 2ª la van a fer a Torroella. L'únic equipament esportiu o cultural és un casal per a la joventut.

Pensen acondicionar la Casa consistorial, amb un pressupost de 200.000 pessetes.

MUNICIPI LA TALLADA | COMARCA BAIX EMPORDA

DEMOGRAFIA

Població de dret el 1980: 384 habitants

Creixament anual acumulatiu: 1960-1970: -1,-%; 1970-1980: -2,8%

Població flotant: 50 persones a l'estiu

MOBILITAT

Municipi gran més proxim: TORRUELLA DE MONTGRÍ — distància: 9 kms.

Hi ha 80 persones (42 %) de la població activa que treballen fora
Hi ha 35 persones (18 %) de la població activa que venen de fora a treballar

Les compres no quotidianes es fan a ...LA BISBAL.....

Els serveis professionals es van a cercar a LA BISBAL, TORRUELLA DE MONTGRÍ

INFRASTRUCTURES

La qualitat del servei d'aigües és:

- .en cabals: bo
- .en pressió de subministrament: dolent
- .en condicions sanitàries: dolent

La xarxa de clavegueres abraça un 97 % de la població
un 60 % de la xarxa està en bon estat

La recollida d' escombraries es fa: no hi ha servei
mitjançant: -----

L'abocament d' escombraries es fa: de forma incontrolada

L'abocador és: ------

Cementiris

hi ha 1 municipals 1 parroquials 0

presenten problemes de: impossibilitat d'ampliació

Estat urbanístic dels carrers

La pavimentació comprèn - 25 %
L'enllumenat comprèn - 25 %
les voreres comprenen - 25 % ▶ de la longitud dels carrers

Té 1 carreteres travesseres problemàtiques

Carrers retolats en català o bilingüe en un - %

EQUIPAMENT ESCOLAR

Els 0 centres escolars existents reben 0 alumnes - % inst. públi

PRE-ESCOLAR	-	del municipi	
EGB	-	del municipi	60 a Verges
BUP i COU	-	del municipi	
F.P.	-	del municipi	
E. ESPECIAL	-	del municipi	
Total			

Hi ha 0 aules habilitades en funcionament

El transport escolar trasllada a 60 alumnes fora del municipi

• ALTRES EQUIPAMENTS

Instal·lacions esportives: 1

públiques: 1 ... futbol
privades: 0 ----

Instal·lacions culturals: 1 ... biblioteca

. Col·lectius de caire cultural: 0

• IMMOBLES MUNICIPALS

Estat de conservació de la Casa Consistorial: bo

Edificis propietat de l'Ajuntament que no s'utilitzen prou:

• SERVEIS RURALS

El subministrament elèctric és: suficient

El telèfon és: automàtic

T.V. 1 canal: capten bé
2 canal: dif. captació

• HISENDA (dades del pressupost liquidat el 1980)

Ingressos: 3,6 milions
7.600 ptes./habitant

Despeses: 2,2 milions
4.600 ptes./habitant

Inversions: 3,1 % sobre les despeses

Càrrega financera: - %

Pressupost 1981: - milions

• ADMINISTRACIÓ MUNICIPAL

Secretaria és: única amb ------

El secretari porta també els ajuntaments de ALBONS i BELLCAIRE

Cos tècnic

arquitecte	NO	amb dedicació conjunta
aparellador	NO	de 0 hores mensuals
enginyer	NO	

Empleats

administratius	0
policies	0
guardies rurals	0
personal laboral	1

Es porten en comú els serveis de:

------ amb ------
------ amb ------
------ amb ------

La delimitació municipal es: correcta

Béns comunals: 0 hectàrees

• URBANISME

Planejament vigent [-] aprovat en [-] en tramitació [-]

Nuclis de població existents ---

2ª residència

Hi ha [0] urbanitzacions que ocupen [- ha.] amb [- habitatges]

Situació administrativa

en [-] l'ajuntament ha acceptat les obres
en [-] tenen una entitat de conservació
en [-] tenen un promotor
en [-] no tenen res

• CONTAMINACIÓ

Pateix contaminació [----] causada per -----

Les aigües residuals que arriben al mar

- hi desemboquen amb [-] col·lectors
- s'hi canalitzen amb [-] emissaris submarins que funcionen [----]

• COMENTARIS

Municipi agrícola i ramader de la zona interior del Baix Empordà, amb una població molt regressiva. Un 42% de la població activa treballa fora.

Les deficiències més greus són el subministrament d'aigua: poca pressió i males condicions sanitàries, i en la mateixa aigua que és molt dolenta.

Hi ha manca de recollida d'escombraries, les quals són abocades d'una manera incontrolada dins el municipi. No tenen ni instal.lacions esportives ni culturals.

L'estat urbanístic dels carrers és deficient i no hi ha equipament escolar: els infants van a l'escola a Torroella de Montgrí.

MUNICIPI TORRENT | COMARCA BAIX EMPORDÀ

• DEMOGRAFIA

Població de dret el 1980: 206 habitants

Creixement anual acumulatiu: 1960-1970: 3,-%; 1970-1980: -2,9%

Població flotant: 10 persones a l'estiu

MOBILITAT

Municipi gran més proxim: PALAFRUGELL distància: 5 kms.

Hi ha 5 persones (6 %) de la població activa que treballen fora

Hi ha - persones (- %) de la població activa que venen de fora a treballar

Les compres no quotidianes es fan a .....PALAFRUGELL.....

Els serveis professionals es van a cercar a ....PALAFRUGELL.....

• INFRASTRUCTURES

La qualitat del servei d'aigües és:

- .en cabals: bo
- .en pressió de subministrament: bo
- .en condicions sanitàries: bo

La xarxa de clavegueres abraça un 60 % de la població

un 100 % de la xarxa està en bon estat

La recollida d' escombraries es fa cada dos dies

mitjançant camió de caixa oberta

L'abocament d' escombraries es fa al mateix municipi

L'abocador és sense controlar

Cementiris

hi ha 1 municipals 1 parroquials 0

presenten problemes de -------

Estat urbanístic dels carrers

la pavimentació comprèn - 25 %

l'enllumenat comprèn - 25 %

les voreres comprenen - 25 % } de la longitud dels carrers

Té 0 carreteres travesseres problemàtiques

Carrers retolats en català o bilingüe en un - %

• EQUIPAMENT ESCOLAR

Els 0 centres escolars existents reben --- alumnes - % inst. públic

PRE-ESCOLAR	-	del municipi		
EGB	-	del municipi	16	a Regur
BUP i COU	-	del municipi	3	a Regur
F.P.	-	del municipi	2	a Palafrugell
E. ESPECIAL	-	del municipi		
Total	0		21	

Hi ha - aules habilitades en funcionament

El transport escolar trasllada a 0 alumnes fora del municipi

• ALTRES EQUIPAMENTS

Instal·lacions esportives: 0

públiques: 0
privades: 0

Instal·lacions culturals: 0

Col·lectius de caire cultural: 0

• IMMOBLES MUNICIPALS

Estat de conservació de la Casa Consistorial: dolent

Edificis propietat de l'Ajuntament que no s'utilitzen prou:

Escoles

• SERVEIS RURALS

El subministrament elèctric és: insuficient

El telèfon és: automàtic

T.V. 1 canal: dif.captació
2 canal: dif.captació

• HISENDA (dades del pressupost liquidat el 1980)

Ingressos: - milions
- ptes./habitant

Despeses: - milions
- ptes./habitant

Inversions: - %

Càrrega financera: - %

sobre les despeses

Pressupost 1981: 0,9 milions

• ADMINISTRACIÓ MUNICIPAL

Secretaria és: agrupada amb PALAU-SATOR i REGENCÓS

El secretari porta també els ajuntaments de .....

Cos tècnic:
arquitecte: NO
aparellador: NO
enginyer: NO
amb dedicació conjunta de: 0 hores mensuals

Empleats:
administratius: 0
policies: 0
guardies rurals: 0
personal laboral: 0

Es porten en comú els serveis de:

..... amb .....
..... amb .....
..... amb .....

La delimitació municipal es: correcta

Béns comunals: 0 hectàrees

• URBANISME

Planejament vigent [-] aprovat en [-] en tramitació [-]

Nuclis de població existents ..(5)..TORRENT,..BRUGUERA.....

2ª residència

Hi ha [0] urbanitzacions que ocupen [- ha.] amb [- habitatges]

Situació administrativa

en [-] l'ajuntament ha acceptat les obres
en [-] tenen una entitat de conservació
en [-] tenen un promotor
en [-] no tenen res

• CONTAMINACIÓ

Patalx contaminació [----] causada per .....

Les aigües residuals que arriben al mar

- hi desemboquen amb [-] col·lectors
- s'hi canalitzen amb [-] emissaris submarins que funcionen [-----]

• COMENTARIS

Municipi rural, en forta regressió, situat a 5 Km de Palafrugell, als vessants del massís de les Gavarres. Comunica amb la carretera que va de Palamós a Girona.

A nivell d'infr.structures està complet al nucli de Torrent, malgrat que el servei d'aigües demana millores quant al proveïment. La xarxa de clavegueres és de recent instal.lació. L'estat urbanístic dels carrers és nul.

No hi ha escoles en funcionament. Els pares porten els nens al col. legi comarcal de Begur, majoritàriament. Tampoc no hi ha cap tipus d'instal.lació esportiva ni cultural.

Tenen un pressupost molt petit (900.000 ptes.), que fa que els projectes siguin quasi inexistents. Malgrat això, tenen demanada la inclusió al proper POS del desviament de la riera, amb un pressupost de 4,1 milions i l'ampliació del subministrament d'aigua, que puja prop de 13 milions.

MUNICIPI TORROELLA DE MONTGRÍ | COMARCA BAIX EMPORDÀ

• DEMOGRAFIA

Població de dret el 1980: 5.651 habitants

Creixement anual acumulatiu: 1960-1970: +1,6 %; 1970-1980: +1,- %

Població flotant: 30.000 persones a l'estiu

• INFRASTRUCTURES

La qualitat del servei d'aigües és:

- .en cabals: bo
- .en pressió de subministrament: bo
- .en condicions sanitàries: bo

La xarxa de clavegueres abraça un 90 % de la població

un - % de la xarxa està en bon estat

Existeixen 2 equips de depuració .públics 1 .privats 1

Volum de vessaments depurats 0 % del total de vessaments industrials; +70% del total de vessaments domèstics

La recollida d'escombraries es fa diàriament mitjançant càmió amb premsa

L'abocament d'escombraries es fa al mateix municipi

L'abocador és sense controlar

Tenen escorxador municipal SI i pensen renovar-lo

Tenen 0 mercats públics amb una superfície de -- m².

Cementiris

Hi ha 2 municipals 1 parroquials 1

presenten problemes de situació inconvenient. No compleix distàncies mínimes

Estat urbanístic dels carrers

la pavimentació comprèn + 60 %

l'enllumenat comprèn + 60 %

les voreres comprenen - 25 %

de la longitud dels carrers

Té 1 carreteres travesseres problemàtiques

Carrers retolats en català o bilingüe en un 100 %

• EQUIPAMENT ESCOLAR

Els 3 centres escolars existents reben alumnes % inst. públi

PRE-ESCOLAR		del municipi	
EGB		del municipi	
BUP i COU		del municipi	
F.P.		del municipi	
E. ESPECIAL		del municipi	
Total			

Hi ha aules habilitades en funcionament

• ALTRES EQUIPAMENTS

Instal·lacions esportives [6]

públiques [1]
privades [5]

Instal·lacions culturals [14] biblioteques, museu, Aula cultura, casal, sala actes(2), c
socials(4), colonies(2), casals joventut (

Col·lectius de caire cultural [12]

• IMMOBLES MUNICIPALS

Estat de conservació de la **Casa Consistorial** [dolent]

Edificis propietat de l'Ajuntament que no s'utilitzen prou:

Casa pastors, Els Sementals, Casa del Sereno

• HISENDA (dades del pressupost liquidat el 1980)

Ingressos [- milions]
[- ptes./habitant]

Despeses [- milions]
[- ptes./habitant]

Inversions [- %]

Càrrega financera [- %]

sobre les despeses

Pressupost 1981 [102,- milions]

• ADMINISTRACIÓ MUNICIPAL

Secretaria és [única] amb .....

El secretari porta també els ajuntaments de .....

Cos tècnic

arquitecte [SI]
aparellador [SI]
enginyer [SI]

amb dedicació conjunta de [78] hores mensuals

Empleats

administratius [7]
policies [8]
guardies rurals [1]
personal laboral [4]

Es porten en comú els serveis de:

Promoció turística amb Comunitat turística de la Costa Brava
Obres i serveis d'infraestructura amb Consorci de la Costa Brava
..... amb .....

La **delimitació municipal** es [correcta]

Bens comunals [4.500 hectarees]

• URBANISME

Planejament vigent [P.G.] aprovat en [68] en tramitació [-]

Nuclis de població existents (5) TORROELLA, ESTARTIT, BARRI DEL TER, QUELLERIA

2ª residència

Hi ha [18] urbanitzacions que ocupen [356 ha.] amb [- habitatges]

Situació administrativa

en [0] l'ajuntament ha acceptat les obres
en [0] tenen una entitat de conservació
en [18] tenen un promotor
en [0] no tenen res

• CONTAMINACIÓ

Pateix contaminació [subfluvial/rius] causada per ..abocaments..agrícoles,..abocaments..domèstics..i..abocaments..industrials.....

Les aigües residuals que arriben al mar

- hi desemboquen amb [1] col.lectors
- s'hi canalitzen amb [-] emissaris submarins

que funcionen [----]

• COMENTARIS:

Municipi turístic de la Costa Brava en suau creixement. Els estiuejants s'instal.len, fonamentalment, en el nucli costaner de l'Estartit i en les divuit urbanitzacions de 2ª residència que hi ha en el municipi. El sector de la construcció i els serveis atreuen mà d'obra dels municipis de l'entorn.

El nivell general de les infrastructures és bo i només hi ha problemes a l'estiu a causa, principalment de les urbanitzacions que no tenen llurs xarxes completes. El barri marítim de l'Estartit té problemes de xarxa de clavegueres, perquè té massa poca pendent, i per això veuen que l'hauran de reformar en molt bona part, instal·lant estacions de bombeig, però encara no han fet el projecte definitiu. L'abocador de les escombraries està mal ubicat i no és controlat, d'aquí que presenti problemes higièni-co-sanitaris.

De les sis instal.lacions esportives existents, només una és propietat municipal. la Casa consistorial es troba en mal estat de conservació. Tenen problemes de contaminació a la desembocadura del riu, a causa de l'acumulació d'abocaments dels municipis veïns.

Realitzen uns estudis de sanejament de la zona costanera a través del Consorci de la Costa Brava, i d'altres de caire geològic per a la ubicació d'un nou abocador en règim de mancomunitat, amb municipis de l'entorn. Hi ha un projecte de construcció d'un poliesportiu amb un pressupost de 3 milions de pessetes. Fa poc que han inaugurat un camp de futbol municipal i estan elaborant un projecte d'adequació de l'escorxador municipal a la nova normativa. Han realitzat també un projecte de millora de la Casa de la Vila amb un pressupost d'1'5 milions. Aviat inauguraran un nou centre escolar d'E. G.B. Han efectuat obres d'ampliació del cementiri i tenen en projecte l'ampliació de la carretera a l'Estartit, a càrrec de la Diputació, l'asfaltat del camí rural des del nucli urbà de Torroella, a càrrec de l'IRYDA.

MUNICIPI ULLÀ | COMARCA BAIX EMPORDÀ

• DEMOGRAFIA

Població de dret el 1980: 848 habitants

Creixement anual acumulatiu: 1960-1970: 1,- %; 1970-1980: 6,6 %

Població flotant: 50 persones a l'estiu

MOBILITAT

Municipi gran més pròxim: TORROELLA DE MONTGRÍ — distància: 2 kms.

Hi ha 125 persones (40 %) de la població activa que treballen fora

Hi ha 10 persones (3 %) de la població activa que venen de fora a treballar

Les compres no quotidianes es fan a TORROELLA DE MONTGRÍ

Els serveis professionals es van a cercar a TORROELLA DE MONTGRÍ

• INFRASTRUCTURES

La qualitat del servei d'aigües és:

- en cabals: bo
- en pressió de subministrament: bo
- en condicions sanitàries: bo

La xarxa de clavegueres abraça un 100 % de la població

un 100 % de la xarxa està en bon estat

La recollida d'escombraries es fa cada dos dies

mitjançant camió de caixa oberta

L'abocament d'escombraries es fa en el mateix municipi

L'abocador és sense controlar

Cementiris

hi ha 1 municipals 1 parroquials -

presenten problemes de -------

Estat urbanístic dels carrers

La pavimentació comprèn 25 al 60 %

L'enllumenat comprèn 25 al 60 %

les voreres comprenen 25 al 60 %

▶ de la longitud dels carrers

Té 0 carreteres travesseres problemàtiques

Carrers retolats en català o bilingüe en un 100 %

• EQUIPAMENT ESCOLAR

Els 1 centres escolars existents reben 25 alumnes (100 %) inst. públic

PRE-ESCOLAR	10	del municipi		
EGB	15	del municipi	45	a Torroella de Montgrí
BUP i COU		del municipi	5	a Torroella de Montgrí
F.P.		del municipi	2	a Palafrugell
E. ESPECIAL		del municipi		
Total	25		52	

Hi ha 0 aules habilitades en funcionament

El transport escolar trasllada a 0 alumnes fora del municipi

ALTRES EQUIPAMENTS

Instal·lacions esportives: 1

públiques: 1 — futbol
privades: 0 — ------

Instal·lacions culturals: 1 — sala d'actes culturals

Col·lectius de caire cultural: 0

IMMOBLES MUNICIPALS

Estat de conservació de la Casa Consistorial: bo

Edificis propietat de l'Ajuntament que no s'utilitzen prou:

SERVEIS RURALS

El subministrament elèctric és: suficient

El telèfon és: automàtic

T.V. 1 canal: dif.captació
2 canal: dif.captació

HISENDA (dades del pressupost liquidat el 1980)

Ingressos: - milions; - ptes./habitant

Despeses: - milions; - ptes./habitant

Inversions: - %

Càrrega financera: - %

sobre les despeses

Pressupost 1981: 5,0 milions

ADMINISTRACIÓ MUNICIPAL

Secretaria és: única amb ------

El secretari porta també els ajuntaments de ------

Cos tècnic: arquitecte 0; aparellador 1; enginyer 0 — amb dedicació conjunta de 3 hores mensuals

Empleats: administratius 0; policies 0; guardies rurals 0; personal laboral 0

Es porten en comú els serveis de:

------ amb ----
------ amb ----
------ amb ----

La delimitació municipal es: correcta

Béns comunals: 0 hectàrees

• URBANISME

Planejament vigent [-] aprovat en [-] en tramitació [NS]

Nuclis de població existents (2) ULLÀ, LA ROQUETA

2ª residència

Hi ha [-] urbanitzacions que ocupen [- ha.] amb [- habitatges]

Situació administrativa

en [-] l'ajuntament ha acceptat les obres
en [-] tenen una entitat de conservació
en [-] tenen un promotor
en [-] no tenen res

• CONTAMINACIÓ

Pateix contaminació [de canals de reg] causada per .abocaments i industrials.....

Les aigües residuals que arriben al mar

- hi desemboquen amb [-] col·lectors
- s'hi canalitzen amb [-] emissaris submarins que funcionen [------]

• COMENTARIS

Municipi rural i en regressió fins als anys setanta, quan aparegué un barri nou: La Roqueta (que en realitat és una prolongació de Torroella), format per gent immigrada, bàsicament, que treballa en empreses i serveis a Torroella de Montgrí, situada a 2 km del nucli original d'Ullà.

En aquest municipi, doncs, hi ha dos nuclis molt diferenciats: d'una banda, el poble, que és agrícola (de secà) i força ramader, i en regressió, ja que molta gent ha marxat cap a nuclis més poblats de la comarca (Torroella de M., Palafrugell, la Bisbal) aquests darrers anys, però que ha estat compensada per la instal.lació d'una fàbrica de persianes que dóna feina a més de 50 persones. De l'altra banda, ha aparegut com dèiem un barri nou, format per blocs de pisos (sis grans blocs), que apleguen prop de 500 immigrats.

Al nucli d'Ullà, les infrastructures estan bé; les escoles s'han reduït a la impartició del pre-escolar i 1ª etapa d'EGB, i per continuar els estudis els alumnes van a Torroella de Montgrí. Actualment, pavimenten els carrers més transitats i han restaurat una antiga capella per destinar-la a actes culturals i de caire social en general.

A la Roqueta, les infrastructures estan bé, ja que són relativament noves: hi ha un bar, una botiga de queviures i un local social que no fan servir, i, d'antuvi, destinat a capella. Al voltant d'aquest barri es van situant algunes empreses i diversos serveis (una gasolinera, una fàbrica de bi-

gues, una altra de plantes artificials, un centre envasador d'una cooperativa hortofructícola, etc.).

L'Ajuntament ha pensat acondicionar el cementiri i alguns camins rurals. La Roqueta protesta perquè consideren que l'Ajuntament, de vegades, no pensa prou en ells.

MUNICIPI ULLESTRET | COMARCA BAIX EMPORDÀ

• DEMOGRAFIA

Població de dret el 1980: 292 habitants

Creixament anual acumulatiu → 1960-1970: -0,2 %; 1970-1980: -1,8 %

Població flotant: 100 persones a l'estiu

MOBILITAT

Municipi gran més pròxim: LA BISBAL — distància: 7 kms.

Hi ha 20 persones (18 %) de la població activa que treballen fora
Hi ha - persones (- %) de la població activa que venen de fora a treballar

Les compres no quotidianes es fan a LA BISBAL, GIRONA

Els serveis professionals es van a cercar a LA BISBAL, GIRONA

• INFRASTRUCTURES

La qualitat del servei d'aigües és:

- en cabals: bo
- en pressió de subministrament: bo
- en condicions sanitàries: bo

La xarxa de clavegueres abraça un 90 % de la població
un 90 % de la xarxa està en bon estat

La recollida d'escombraries es fa: menys de 3 cops per setmana
mitjançant: carro

L'abocament d'escombraries es fa: en el mateix municipi

L'abocador és: sense controlar

Cementiris

hi ha 1 municipals 1 parroquials -

presenten problemes de: -------

Estat urbanístic dels carrers

la pavimentació comprèn 20 %
l'enllumenat comprèn 45 % → de la longitud dels carrers
les voreres comprenen 0 %

Té 0 carreteres travesseres problemàtiques

Carrers retolats en català o bilingüe en un 25 %

• EQUIPAMENT ESCOLAR

Els 1 centres escolars existents reben 11 alumnes (100%) inst. públic

PRE-ESCOLAR		del municipi	5	a La Bisbal
EGB	11	del municipi	25	a La Bisbal i Torroella de M.
BUP i COU		del municipi	5	a Torroella de M.
F.P.		del municipi	2	a La Bisbal
E. ESPECIAL		del municipi		
Total	11		44	

Hi ha 0 aules habilitades en funcionament

El transport escolar trasllada a 30 alumnes fora del municipi

ALTRES EQUIPAMENTS

Instal·lacions esportives: 1

públiques: 0
privades: 1 - piscina

Instal·lacions culturals: 1 - museu

Col·lectius de caire cultural: 0

IMMOBLES MUNICIPALS

Estat de conservació de la Casa Consistorial: bo

Edificis propietat de l'Ajuntament que no s'utilitzen prou:

Casa del mestre

Inmoble destinat en el futur a Consultori

SERVEIS RURALS

El subministrament elèctric és: suficient

El telèfon és: automàtic

T.V. 1 canal: capten bé
2 canal: no capten

HISENDA (dades del pressupost liquidat el 1980)

Ingressos: - milions; - ptes./habitant

Despeses: - milions; - ptes./habitant

Inversions: - %

Càrrega financera: - %

sobre les despeses

Pressupost 1991: 2,5 milions

ADMINISTRACIÓ MUNICIPAL

Secretaria és: agrupada amb SERRA DE DARÒ

El secretari porta també els ajuntaments de PARLAVÀ i LA PERA

Cos tècnic

arquitecte	SI	amb dedicació conjunta
aparellador	NO	de 8 hores mensuals
enginyer	NO	

Empleats

administratius	1
policies	0
guardies rurals	0
personal laboral	0

Es porten en comú els serveis de:

---- amb ----

---- amb ----

---- amb ----

La delimitació municipal es: correcta

Béns comunals: 0 hectàrees

• URBANISME

Planejament vigent [-] aprovat en [-] en tramitació [-]

Nuclis de població existents ..... (1) ULLESTRET .....

2ª residència

Hi ha [0] urbanitzacions que ocupen [- ha.] amb [- habitatges]

Situació administrativa

en [-] l'ajuntament ha acceptat les obres
en [-] tenen una entitat de conservació
en [-] tenen un promotor
en [-] no tenen res

• CONTAMINACIÓ

Pateix contaminació [----] causada per ..... ----- .....

Les aigües residuals que arriben al mar

- hi desemboquen amb [-] col·lectors
- s'hi canalitzen amb [-] emissaris submarins

que funcionen [----]

• COMENTARIS

Municipi rural en regressió, a 7 km de la Bisbal, població on treballa un percentatge notable de la seva població activa. Dins el terme municipal hi ha les ruïnes d'un poblat ibèric (el d'Ullastret, evidentment), que compta amb un museu i que constitueix una gran atracció turística.

Quant a infrastructures, acaben d'acondicionar el cementiri, i la xarxa de clavegueres l'han feta nova; la de subministrament d'aigua és bona. El punt més feble d'aquest apartat és l'estat urbanístic dels carrers, ja que no tenen ni paviment ni voreres i estan mal enllumenats.

Com a equipaments esportius, només disposen d'una piscina.

Tenen en projecte d'obrir, en un immoble de l'ajuntament, un consultori.

MUNICIPI ULTRAMORT | COMARCA BAIX EMPORDÀ

• DEMOGRAFIA

Població de dret el 1980: 225 habitants

Creixament anual acumulatiu: 1960-1970: -0,2 % ; 1970-1980: -0,5 %

Població flotant: 25 persones a l'estiu

MOBILITAT

Municipi gran més proxim: LA BISBAL — distància: 10 kms.

Hi ha 15 persones (17 %) de la població activa que treballen fora

Hi ha - persones (- %) de la població activa que venen de fora a treballar

Les compres no quotidianes es fan a LA BISBAL

Els serveis professionals es van a cercar a GIRONA

• INFRASTRUCTURES

La qualitat del servei d'aigües és:

- en cabals: bo
- en pressió de subministrament: dolent
- en condicions sanitàries: bo

La xarxa de clavegueres abraça un 70 % de la població

un 0 % de la xarxa està en bon estat

La recollida d'escombraries es fa: cada dos dies

mitjançant: tractor amb remolc

L'abocament d'escombraries es fa: al mateix municipi

L'abocador és: sense controlar

Cementiris

Hi ha 1 municipals 1 parroquials -

presenten problemes de: estat semi-ruïnós

Estat urbanístic dels carrers

La pavimentació comprèn + 60 %

L'enllumenat comprèn 25 al 60 % ▶ de la longitud dels carrers

les voreres comprenen - 25 %

Té 1 carreteres travesseres problemàtiques

Carrers retolats en català o bilingüe en un 0 %

• EQUIPAMENT ESCOLAR

Els 0 centres escolars existents reben - alumnes (- %) inst. públic

PRE-ESCOLAR		del municipi		
EGB		del municipi	23	a Verges
BUP i COU		del municipi	5	a Girona, La Bisbal
F.P.		del municipi	4	a Palafrugell, Girona, La Bisbal
E. ESPECIAL		del municipi		
Total	-		32	

Hi ha - aules habilitades en funcionament

El transport escolar trasllada a 23 alumnes fora del municipi

• ALTRES EQUIPAMENTS

Instal·lacions esportives: 0

públiques: 0
privades: 0

Instal·lacions culturals: 1 — sala d'actes culturals

Col·lectius de caire cultural: 1

• IMMOBLES MUNICIPALS

Estat de conservació de la Casa Consistorial: dolent

Edificis propietat de l'Ajuntament que no s'utilitzen prou:

• SERVEIS RURALS

El subministrament elèctric és: insuficient

El telèfon és: automàtic

T.V. 1 canal: capten bé
2 canal: dif.captació

• HISENDA (dades del pressupost liquidat el 1980)

Ingressos: 1,7 milions — 7.358 ptes./habitant

Despeses: 1,5 milions — 6.367 ptes./habitant

Inversions: 17,2 % sobre les despeses

Càrrega financera: 6,6 %

Pressupost 1981: 1,7 milions

• ADMINISTRACIÓ MUNICIPAL

Secretaria és: agrupada amb VERGES

El secretari porta també els ajuntaments de: -----

Cos tècnic:

arquitecte	NO	amb dedicació conjunta
aparellador	NO	de 0 hores mensuals
enginyer	NO	

Empleats:

administratius	0
policies	0
guardies rurals	0
personal laboral	1

Es porten en comú els serveis de:

Escola amb VERGES, FOIXA, RUPIÀ, PARLAVÀ, GARRIGOLES, COLOMERS, JOFI
amb LA TALLADA
amb

La delimitació municipal es: correcta

Béns comunals: 0 hectàrees

• URBANISME

Planejament vigent [-] aprovat en [-] en tramitació [-]

Nuclis de població existents (1) ULTRAMORT

2ª residència

Hi ha [0] urbanitzacions que ocupen [- ha.] amb [- habitatges]

Situació administrativa

en [-] l'ajuntament ha acceptat les obres
en [-] tenen una entitat de conservació
en [-] tenen un promotor
en [-] no tenen res

• CONTAMINACIÓ

Pateix contaminació [de rius] causada per .abocaments.industrials.de.municipis.veïns

Les aigües residuals que arriben al mar

- hi desemboquen amb [-] col·lectors
- s'hi canalitzen amb [-] emissaris submarins que funcionen [----]

• COMENTARIS

Municipi rural, en suau regressió, situat al costat de Verges, al peu de la carretera que va a la Bisbal. Una part de la població activa es trasllada a aquestes poblacions a treballar.

A nivell d'infrastructures, tot i que té xarxa de subministrament d'aigua i de clavegueres, són molt deficients, ja que una part important de la primera està en mal estat i la xarxa de clavegueres fou mal construïda.

No hi ha escoles, els nens van a la comarcal de Verges. El subministrament elèctric és insuficient. La Casa consistorial està en molt mal estat

Pateixen contaminació subfluvial i de rius, motivada pels abocaments de la zona de Girona (Sarrià, Cervià...) al Ter que el deixen completament pestilent.

Enguany, pensen posar en bones condicions els camins rurals i fer nous nínxols al cementiri. Pel que fa al servei d'aigües, volen canviar l'aparell de cloració i, a més llarg termini, renovar-ne la xarxa.

MUNICIPI VALL- LLOBREGA | COMARCA BAIX EMPORDÀ

• DEMOGRAFIA

Població de dret el 1980: 209 habitants

Creixament anual acumulatiu: 1960-1970: -0,2 % ; 1970-1980: -0,2 %

Població flotant: 2.000 persones a l'estiu

MOBILITAT

Municipi gran més proxim: PALAMOS distància: 5 kms.

Hi ha 25 persones (32 %) de la població activa que treballen fora

Hi ha 91 persones (118 %) de la població activa que venen de fora a treballar

Les compres no quotidianes es fan a PALAMÓS, PALAFRUGELL

Els serveis professionals es van a cercar a PALAMÓS, PALAFRUGELL

• INFRASTRUCTURES

La qualitat del servei d'aigües és:

- en cabals: -
- en pressió de subministrament: -
- en condicions sanitàries: -

La xarxa de clavegueres abraça un 0 % de la població

un - % de la xarxa està en bon estat

La recollida d' escombraries es fa: menys de 3 cops per setmana

mitjançant: camió de caixa oberta

L' abocament d' escombraries es fa: al mateix municipi

L' abocador és: sense controlar

Cementiris

Hi ha 1 municipals 1 parroquials 0

presenten problemes de: situació inconv./impos.ampliació/no compleix dist. mínimes

Estat urbanístic dels carrers

La pavimentació comprèn - %

L'enllumenat comprèn - %

les voreres comprenen - %

de la longitud dels carrers

Té 0 carreteres travesseres problemàtiques

Carrers retolats en català o bilingüe en un - %

• EQUIPAMENT ESCOLAR

Els 0 centres escolars existents reben - alumnes - % inst. públic

PRE-ESCOLAR		del municipi		
EGB		del municipi	17	a Palamós
BUP i COU		del municipi	6	a Palafrugell
F.P.		del municipi	4	a Palafrugell, Sant Feliu de G.
E. ESPECIAL		del municipi		
Total	-		27	

Hi ha 0 aules habilitades en funcionament

El transport escolar trasllada a - alumnes fora del municipi

• ALTRES EQUIPAMENTS

Instal·lacions esportives: 0

públiques: 0
privades: 0

Instal·lacions culturals: 0

Col·lectius de caire cultural: 0

• IMMOBLES MUNICIPALS

Estat de conservació de la **Casa Consistorial**: dolent

Edificis propietat de l'Ajuntament que no s'utilitzen prou:

Casa del Metge
Local del Col·legi

• SERVEIS RURALS

El subministrament elèctric és: suficient

El telèfon és: automàtic

T.V. 1 canal: dif.captació
2 canal: dif.captació

• HISENDA (dades del pressupost liquidat el 1980)

Ingressos: - milions
- ptes./habitant

Despeses: - milions
- ptes./habitant

Inversions: - %
Càrrega financera: - %
sobre les despeses

Pressupost 1981: - milions

• ADMINISTRACIÓ MUNICIPAL

Secretaria és: única amb ----

El secretari porta també els ajuntaments de ----

Cos tècnic:
arquitecte: SI
aparellador: NO
enginyer: NO
amb dedicació conjunta de 4 hores mensuals

Empleats:
administratius: 0
policies: 0
guardies rurals: 0
personal laboral: 0

~~Es porten~~ en comú els serveis de:

---- amb ----
---- amb ----
---- amb ----

La delimitació municipal es: correcta

Béns comunals: 1 hectàrees

• URBANISME

Planejament vigent [-] aprovat en [-] en tramitació [-]

Nuclis de població existents (1) VALL-LLOBREGA

2ª residència

Hi ha [2] urbanitzacions que ocupen [12 ha.] amb [100 habitatges]

Situació administrativa

en [0] l'ajuntament ha acceptat les obres
en [2] tenen una entitat de conservació
en [0] tenen un promotor
en [0] no tenen res

• CONTAMINACIÓ

Pateix contaminació [atmosfèrica] causada per els abocadors de Palamós i el propi de Vall-Llobrega

Les aigües residuals que arriben al mar

- hi desemboquen amb [-] col·lectors
- s'hi canalitzen amb [-] emissaris submarins

que funcionen [----]

• COMENTARIS

Municipi rural disseminat, en suau regressió, molt a prop de Palamós; això ha comportat que s'hi construïssin dues urbanitzacions d'alt standing Les persones que van a treballar en aquest terme municipal es dirigeixen a la part que podríem dir que és la continuació de Palamós, que és on hi ha els establiments turístics.

Vall-llobrega és un conjunt de masies aïllades, per tant, no hi ha carrers i el nivell de les infrastructures és molt baix. La distribució de l'aigua es fa mitjançant pous particulars i, en general, és insuficient en cabals; no hi ha xarxa de clavegueres.

No tenen cap escola oberta i els infants van en la seva majoria a Palamós a estudiar. No tenen cap mena d'instal.lació ni equipament cultural o esportiu.

La Casa consistorial es troba en un molt mal estat de conservació; tenen el projecte de restaurar-la i ampliar-la.

Pateix contaminació atmosfèrica, motivada pels fums procedents de l'abocador d'escombraries de Palamós.

Han pensat a fer una petita xarxa municipal de distribució d'aigua i acondicionar els camins rurals. Volen instal.lar una biblioteca als locals de l'Ajuntament, i es pensen haver-la enllestida l'any que ve. També projecten de fer una depuradora mancomunada amb Palafrugell, Mont-ras, Palamós i Calonge, dins el Consorci de la Costa Brava.

MUNICIPI VERGES | COMARCA BAIX EMPORDÀ

• DEMOGRAFIA

Població de dret el 1980: 1.231 habitants

Creixament anual acumulatiu: 1960-1970: 0,5 % ; 1970-1980: 0,5 %

Població flotant: 250 persones a l'estiu

MOBILITAT

Municipi gran més proxim: LA BISBAL — distància: 12 xms.

Hi ha 120 persones (26 %) de la població activa que treballen fora

Hi ha 25 persones (5 %) de la població activa que venen de fora a treballar

Les compres no quotidianes es fan a LA BISBAL, FIGUERES, GIRONA

Els serveis professionals es van a cercar a ... LA BISBAL, FIGUERES, GIRONA

• INFRASTRUCTURES

La qualitat del servei d'aigües és:

- en cabals: bo
- en pressió de subministrament: bo
- en condicions sanitàries: bo

La xarxa de clavegueres abraça un 80 % de la població

un 60 % de la xarxa està en bon estat

La recollida d'escombraries es fa diàriament mitjançant tractor amb remolc

L'abocament d'escombraries es fa al mateix municipi

L'abocador és sense controlar.

Cementiris

hi ha 1 municipals 1 parroquials 0

presenten problemes de -----.

Estat urbanístic dels carrers

La pavimentació comprèn 25 al 60 %

L'enllumenat comprèn - 25 % de la longitud dels carrers

Les voreres comprenen 25 al 60 %

Té 3 carreteres travesseres problemàtiques

Carrers retolats en català o bilingüe en un 100 %

• EQUIPAMENT ESCOLAR

Els 1 centres escolars existents reben 316 alumnes (100%) inst. públiq

PRE-ESCOLAR	39	del municipi	2	de La Tallada, Ultramort, Jafre
EGB	277	del municipi	120	de Parlavà, Rupià, Foixa
BUP i COU		del municipi	15	a Palafrugell, Girona
F.P.		del municipi	7	a La Bisbal
E. ESPECIAL		del municipi		
Total	316		144	

Hi ha 10 aules habilitades en funcionament

El transport escolar trasllada a 0 alumnes fora del municipi

• ALTRES EQUIPAMENTS

Instal·lacions esportives: 1

públiques: 0
privades: 1 futbol

Instal·lacions culturals: 0

Col·lectius de caire cultural: 1

• IMMOBLES MUNICIPALS

Estat de conservació de la **Casa Consistorial**: correcta

Edificis propietat de l'Ajuntament que no s'utilitzen prou:

Edifici Plaçeta nº 3

• SERVEIS RURALS

El subministrament elèctric és: suficient

El telèfon és: automàtic

T.V. 1 canal: capten bé
2 canal: dif.captació

• HISENDA (dades del pressupost liquidat el 1980)

Ingressos: 7,3 milions
6.025 ptes./habitant

Despeses: 7,8 milions
6.403 ptes./habitant

Inversions: 16,- % sobre les despeses

Càrrega financera: - %

Pressupost 1981: 9,2 milions

• ADMINISTRACIÓ MUNICIPAL

Secretaria és: agrupada amb ULTRAMORT

El secretari porta també els ajuntaments de ---

Cos tècnic

arquitecte	SI
aparellador	NO
enginyer	NO

amb dedicació conjunta de 15 hores mensuals

Empleats

administratius	1
policies	0
guardies rurals	1
personal laboral	2

~~Es porten en~~ **comú els serveis** de:

Ensenyament E.G.B. amb LA TALLADA, ULTRAMORT, COLOMERS, JAFRE i d'altres
amb
amb

La **delimitació municipal** es: correcta

Béns comunals: 0 hectàrees

• URBANISME

Planejament vigent [ ] aprovat en [-] en tramitació [-]

Nuclis de població existents ----

2ª residència

Hi ha [-] urbanitzacions que ocupen [- ha.] amb [- habitatges]

Situació administrativa

en [-] l'ajuntament ha acceptat les obres
en [-] tenen una entitat de conservació
en [-] tenen un promotor
en [-] no tenen res

• CONTAMINACIÓ

Pateix contaminació [-] causada per ----

Les aigües residuals que arriben al mar

- hi desemboquen amb [-] col·lectors
- s'hi canalitzen amb [-] emissaris submarins

que funcionen [----

• COMENTARIS

Situat al pla del Baix Empordà, és un poble eminentment rural, amb un creixement vegetatiu del 0'5%, gairebé estable.

Una quarta part de la població activa es desplaça a treballar a municipis veïns i a Girona.

Dues carreteres travessen el poble (GE-634 i GE 640) i la C-252 de Figueres a la Bisbal divideix el nucli urbà i forma un encreuament molt perillós, que caldria senyalitzar.

L'Ajuntament té en projecte canviar la localització de l'abocador d'escombraries, a fi d'evitar molèsties de fum i pudors.

El cementiri està en projecte d'ampliació, prèvia la compra dels terrenys confrontants.

Les instal.lacions esportives de l'escola resulten insuficients (Verges és el nucli de la concentració escolar). Volen comprar més terrenys per a augmentar l'espai dedicat a l'esport i a l'esbarjo. No hi ha Biblioteca.

La contaminació del Ter és deguda a abocaments industrials d'altres municipis. L'aigua del Ter és utilitzada per regar les hortes. Per això es contempla la contaminació fluvial com un problema greu.

MUNICIPI VILOPRIU | COMARCA BAIX EMPORDÀ

• DEMOGRAFIA

Població de dret el 1980: 196 habitants

Creixement anual acumulatiu: 1960-1970: -4,7 %; 1970-1980: -2,5 %

Població flotant: 75 persones a l'estiu

MOBILITAT

Municipi gran més pròxim: FIGUERES distància: 26 kms.

Hi ha 20 persones (32 %) de la població activa que treballen fora
Hi ha - persones (- %) de la població activa que venen de fora a treballar

Les compres no quotidianes es fan a FIGUERES, GIRONA

Els serveis professionals es van a cercar a GIRONA

• INFRASTRUCTURES

La qualitat del servei d'aigües és:

- en cabals: bo
- en pressió de subministrament: dolent
- en condicions sanitàries: bo

La xarxa de clavegueres abraça un 0 % de la població
un 0 % de la xarxa està en bon estat

La recollida d'escombraries es fa: no hi ha servei
mitjançant: ------

L'abocament d'escombraries es fa: de forma incontrolada

L'abocador és: sense controlar

Cementiris

hi ha 2 municipals 2 parroquials 0

presenten problemes de: ------

Estat urbanístic dels carrers

la pavimentació comprèn: 25 al 60 %
l'enllumenat comprèn: - 25 %
les voreres comprenen: - 25 %
} de la longitud dels carrers

Té 0 carreteres travesseres problemàtiques

Carrers retolats en català o bilingüe en un 0 %

• EQUIPAMENT ESCOLAR

Els 0 centres escolars existents reben - alumnes (- %) inst. públi

PRE-ESCOLAR		del municipi	2	a Camallera, Sant Jordi Desvalls
EGB		del municipi	17	a Camallera, Sant Jordi Desvalls
BUP i COU		del municipi	8	a Girona
F.P.		del municipi	2	a Girona
E. ESPECIAL		del municipi		
Total			29	

Hi ha - aules habilitades en funcionament

El transport escolar trasllada a 13 alumnes fora del municipi

• ALTRES EQUIPAMENTS

Instal·lacions esportives: 0

públiques: 0 ------

privades: 0 ------

Instal·lacions culturals: 2 Sala d'actes culturals, casal de joventut

. Col·lectius de caire cultural: 0

• IMMOBLES MUNICIPALS

Estat de conservació de la **Casa Consistorial**: molt dolent

Edificis propietat de l'Ajuntament que no s'utilitzen prou:

• SERVEIS RURALS

El subministrament **elèctric** és: suficient

El **telèfon** és: automàtic

T.V. 1 canal: capten bé

2 canal: dif.captació

• HISENDA (dades del pressupost liquidat el 1980)

Ingressos: 2,18 milions / 11.010 ptes./habitant

Despeses: 1,67 milions / 8.434 ptes./habitant

Inversions: 0,03 %

Càrrega financera: 0,03 %

sobre les despeses

Pressupost 1981: 2 milions

• ADMINISTRACIÓ MUNICIPAL

Secretaria és: agrupada amb GARRIGOLES i COLOMERS

El secretari porta també els ajuntaments de ------

Cos tècnic

arquitecte: NO

aparellador: NO

enginyer: NO

amb dedicació conjunta de: 0 hores mensuals

Empleats

administratius: 0

policies: 0

guardies rurals: 0

personal laboral: 0

Es porten en comú els serveis de:

------ amb ------

------ amb ------

------ amb ------

La **delimitació municipal** es: correcta

Béns comunals: 0 hectàrees

• URBANISME

Planejament vigent [_] aprovat en [_] en tramitació [_]

Nuclis de població existents (4) VILOPRIU, VALLDEVIÀ

2ª residència

Hi ha [0] urbanitzacions que ocupen [- ha.] amb [- habitatges]

Situació administrativa

en [_] l'ajuntament ha acceptat les obres
en [_] tenen una entitat de conservació
en [_] tenen un promotor
en [_] no tenen res

• CONTAMINACIÓ

Pateix contaminació [---] causada per .....

Les aigües residuals que arriben al mar

- hi desemboquen amb [-] col·lectors
- s'hi canalitzen amb [-] emissaris submarins

que funcionen [-----]

• COMENTARIS

Municipi rural en forta regressió de població; estretament dependent de Figueres, on treballa un percentatge elevat de la població activa.

Quant a infrastructures, destaca el greu dèficit que representa l'actual xarxa d'aigües. De clavegueres, no n'hi ha, ni tampoc servei de recollida d'escombraries. La urbanització dels carrers és mínima.

El nivell d'equipaments és nul. No hi ha ni instal.lacions escolars ni esportives. L'únic aspecte a destacar és l'existència d'una Sala d'actes i un Casal.

En l'apartat de projectes, atesa la greu insuficiència del servei d'aigües, l'Ajuntament ha demanat al POS del 81 un nou servei d'aigües i el sanejament per al nucli, i un altre per a Valldevià, amb un pressupost de 23 milions. També tenen el projecte de restaurar la Casa consistorial.