GENERALITAT DE CATALUNYA
Departament de Governació

LA PRESTACIÓ DE SERVEIS MUNICIPALS A CATALUNYA

Informe a nivell municipal

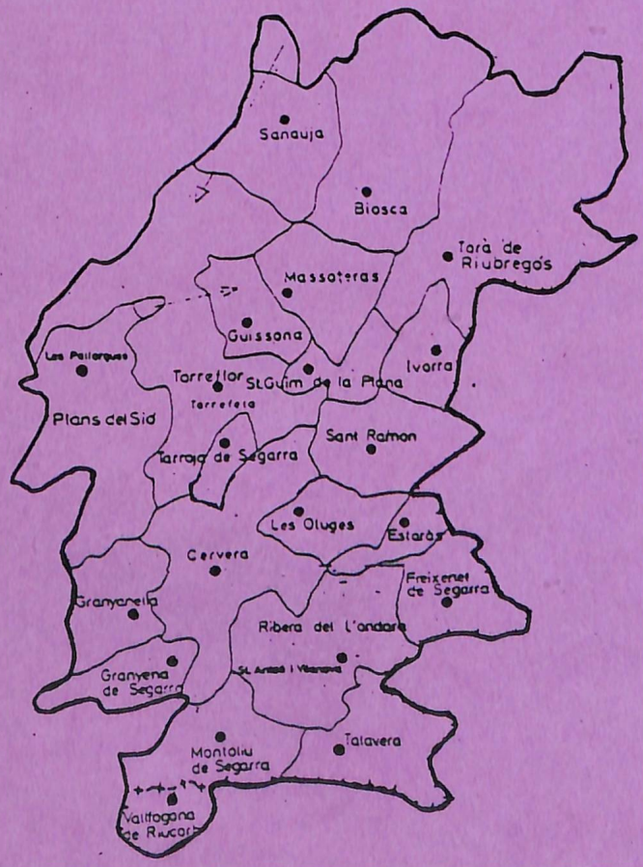

SEGARRA

GENERALITAT DE CATALUNYA
Departament de Governació

LA PRESTACIÓ DE SERVEIS MUNICIPALS A CATALUNYA

Informe a nivell municipal

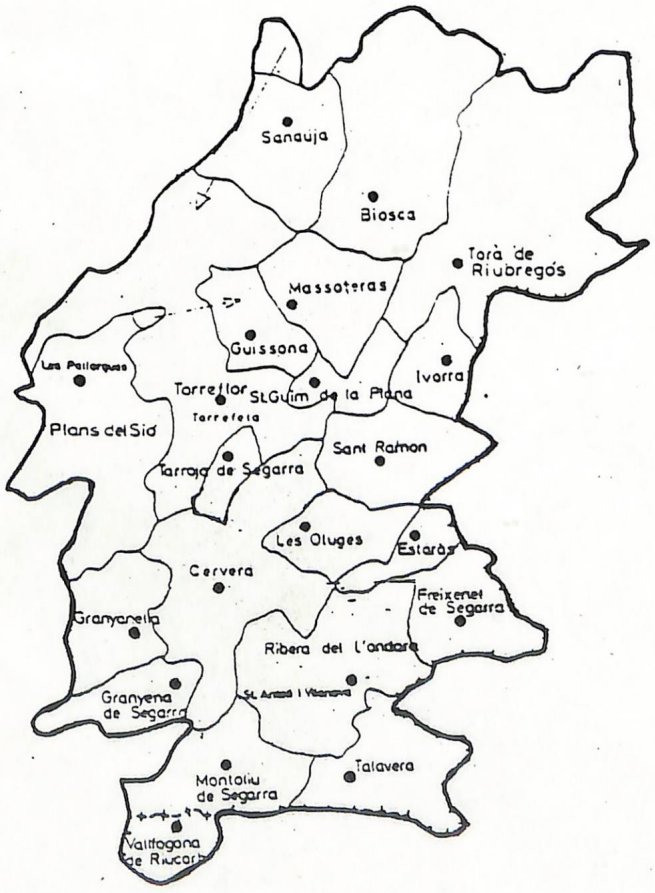

SEGARRA

GENERALITAT DE CATALUNYA

DEPARTAMENT DE GOVERNACIÓ

LA PRESTACIÓ DE SERVEIS MUNICIPALS A CATALUNYA

Informe a nivell municipal

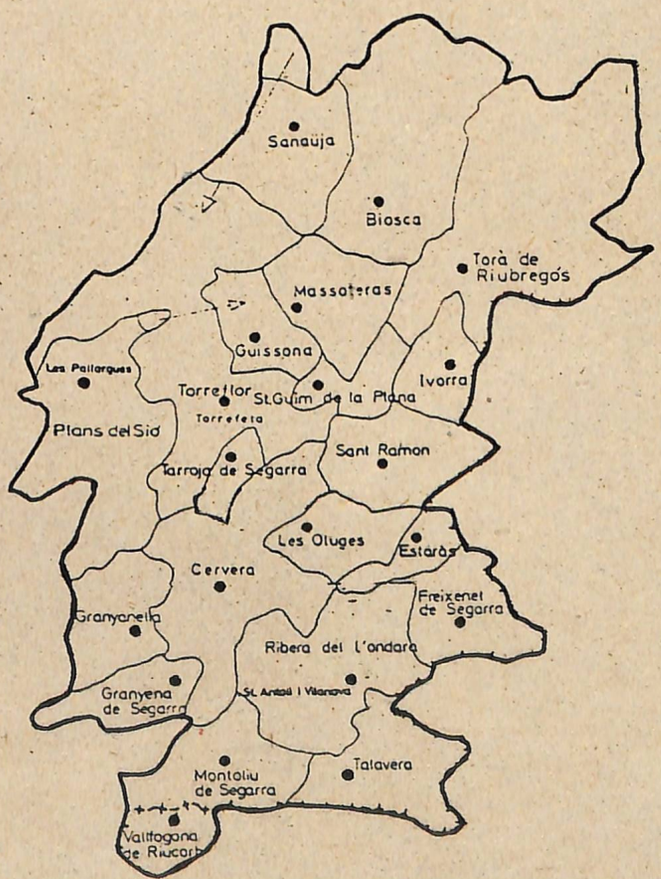

SEGARRA

CONSORCI D'INFORMACIÓ I DOCUMENTACIÓ DE CATALUNYA
22 NOV. 1982
Biblioteca CIDC
R. 17.189

Aquest resum municipal ha estat elaborat a partir de la informació obtinguda de l'enquesta que la Conselleria de Governació va trametre a tots els ajuntaments, el març de 1981, i que va ésser complementada al llarg de l'any per 922 dels 935 municipis de Catalunya.

Les respostes al qüestionari han estat verificades i completades amb contactes directes amb cada un dels ajuntaments.

Agraïm la inestimable ajuda dels secretaris municipals que ens han subministrat la base de la informació que ha fet possible la realització del treball que ara teniu a les vostres mans.

Segarra

Biosca
Cervera
Estaràs
Freixenet de Segarra
Granyanella
Granyena de Segarra
Guissona
Ivorra
Massoteres
Montoliu de Segarra
Les Oluges
Plans de Sió
Ribera de Dondara
Sanaüja
Sant Guim de la Plana
Sant Ramon
Talavera
Tarroja de Segarra
Torà de Riubregós
Torrefló
Vallfogona de Riucorb

MUNICIPI BIOSCA | COMARCA SEGARRA

• DEMOGRAFIA

Població de dret el 1980: 309 habitants

Creixement anual acumulatiu: 1960-1970: -1,6 %; 1970-1980: -2,3 %

Població flotant: 50 persones a l'estiu

MOBILITAT

Municipi gran més pròxim: CERVERA — distància: 23 kms.

Hi ha 8 persones (6 %) de la població activa que treballen fora

Hi ha – persones (– %) de la població activa que venen de fora a treballar

Les compres no quotidianes es fan a .....GUISSONA I PONS.....

Els serveis professionals es van a cercar a .....CERVERA I LLEIDA.....

• INFRASTRUCTURES

La qualitat del servei d'aigües és:

- en cabals: molt dolent
- en pressió de subministrament: molt dolent
- en condicions sanitàries: bo

La xarxa de clavegueres abraça un 50 % de la població

un 100 % de la xarxa està en bon estat

La recollida d'escombraries es fa: no te servei

mitjançant: –

L'abocament d'escombraries es fa: de forma incontrolada

L'abocador és: –

Cementiris

hi ha 2 municipals 2 parroquials 0

presenten problemes de: –

Estat urbanístic dels carrers

La pavimentació comprèn +60 %

L'enllumenat comprèn -25 % de la longitud dels carrers

les voreres comprenen 25 al 60 %

Té 2 carreteres travesseres problemàtiques

Carrers retolats en català o bilingüe en un 0 %

• EQUIPAMENT ESCOLAR

Els 1 centres escolars existents reben 15 alumnes (100 %) inst. públi

PRE-ESCOLAR		del municipi		
EGB	15	del municipi	8	a TORA
BUP i COU		del municipi	7	a SOLSONA I CERVERA
F.P.		del municipi	3	a SOLSONA I CERVERA
E. ESPECIAL		del municipi		
Total	15		18	

Hi ha 0 aules habilitades en funcionament

El transport escolar trasllada a 0 alumnes fora del municipi

• ALTRES EQUIPAMENTS

Instal·lacions esportives: 0

públiques: 0
privades: 0

Instal·lacions culturals: 2 ..... Casal de juventud, centre social

Col·lectius de caire cultural: 1

• IMMOBLES MUNICIPALS

Estat de conservació de la Casa Consistorial: dolent

Edificis propietat de l'Ajuntament que no s'utilitzen prou:

-
-
-
-

• SERVEIS RURALS

El subministrament elèctric és: insuficient

El telèfon és: automatic

T.V. 1 canal: No capteu
T.V. 2 canal: No capteu

• MISERIA (dades del pressupost liquidat el 1980)

Ingressos: – milions
– ptes./habitant

Despeses: – milions
– ptes./habitant

Inversions: – % sobre les despeses

Càrrega financera: – %

Pressupost 1981: 1,7 milions

• ADMINISTRACIÓ MUNICIPAL

Secretaria és: agrupada amb TORA

El secretari porta també els ajuntaments de SANT RAMON

Cos tècnic

arquitecte	NO	amb dedicació conjunta
aparellador	NO	de 0 hores mensuals
enginyer	NO	

Empleats

administratius	1
policies	0
guardies rurals	0
personal laboral	1

Es porten en comú els serveis de:

- – amb –
- – amb –
- – amb –

La delimitació municipal es: correcta

Béns comunals: 0 hectàrees

• URBANISME

Planejament vigent [-] aprovat en [-] en tramitació [-]

Nuclis de població existents ....(2).....LLOVEROLA I BIOSCA.....

2ª residència

Hi ha [ ] urbanitzacions que ocupen [- ha.] amb [- habitatges]

Situació administrativa

en [-] l'ajuntament ha acceptat les obres
en [-] tenen una entitat de conservació
en [-] tenen un promotor
en [ ] no tenen res

• CONTAMINACIÓ

Pateix contaminació [de rius] causada per ....abocaments agrícoles.....

Les aigües residuals que arriben al mar

- hi desemboquen amb [-] col·lectors
- s'hi canalitzen amb [-] emissaris submarins que funcionen [-]

• COMENTARIS

Extens municipi rural en regressió. A l'estiu s'hi estableixen alguns campaments.

Amb més de la meitat de la població disseminada, l'estructura topa amb aquesta dificultat per fer millores en el nivell infrastructural. Així, el servei de distribució d'aigües és insuficient i la xarxa de distribució, molt dolenta; per això, han presentat un projecte al POS del 81 i del 82 que consisteix a obrir nous pous i millorar i ampliar la xarxa existent.

Els camins rurals estan en mal estat de conservació i tenen dues carreteres travesseres problemàtiques. Per tal de millorar la infrastructura viària, l'IRYDA construeix un camí que comunicarà els dos nuclis del municipi.

El subministrament elèctric és insuficient i no capten la televisió.

Els equipaments escolars són insuficients i els alumnes de 1ª i 2ª etapes que s'han de traslladar a d'altres poblacions a estudiar no disposen de cap mena de transport escolar. Tenen el projecte de comprar un edifici vell i acondicionar-lo per a escola, però no compten amb prou mitjans econòmics.

Tampoc no tenen cap mena d'instal.lació esportiva.

Pateixen contaminació fluvial causada pels desguassos agrícoles.

MUNICIPI CERVERA | **COMARCA** SEGARRA

• DEMOGRAFIA

Població de dret el 1980 6.400 habitants

Creixament anual acumulatiu 1960-1970 +0,5 %
1970-1980 +0,7 %

Població flotant 310 persones a l'estiu

• INFRASTRUCTURES

La qualitat del **servei d'aigües** és:

. en cabals: molt dolent
. en pressió de subministrament: dolent
. en condicions sanitàries: bo

La **xarxa de clavegueres** abraça un 99 % de la població
un 100 % de la xarxa està en bon estat

Existeixen 1 **equips de depuració** .públics 1
.privats 0

Volum de **vessaments depurats** 30 al 70% del total de vessaments industrial
30 al 70% del total de vessaments domèstics

La **recollida d'escombraries** es fa diariament
mitjançant camió amb premsa

L'**abocament d'escombraries** es fa al mateix municipi

L'**abocador** és sense controlar

Tenen **escorxador** municipal NO i pensen .....

Tenen 0 **mercats** públics amb una superfície de _ m².

Cementiris

nº 4 municipals 4 parroquials 0

presenten problemes de impossibilitat ampliacio

Estat urbanístic dels carrers

la pavimentació comprèn +60 %
l'enllumenat comprèn +60 % ▶ de la longitud dels carrers
les voreres comprenen +60 %

Té 0 **carreteres travesseres** problemàtiques

Carrers retolats en català o bilingüe en un 100 %

• EQUIPAMENT ESCOLAR

Els 4 **centres escolars** existents reben 1497 alumnes 100 % inst. públ

PRE-ESCOLAR	147	del municipi		...../Granyena
EGB	674	del municipi	105	Ribera, l'Ondarra, Talavera, Montoli
BUP i COU	240	del municipi	110	Guissona, Torà, S. Ramon, Torreflor i
F.P.	154	del municipi	67	" " " " /Tarrpja
E. ESPECIAL		del municipi		.....
Total	1215			

Hi ha 4 aules habilitades en funcionament

• ALTRES EQUIPAMENTS

Instal·lacions **esportives** 10

públiques 8
privades 2

Instal·lacions **culturals** 6 biblioteca, museu, aula cultura, casal cultura, sala /d'actes, colonias.

Col·lectius de caire cultural 11

• IMMOBLES MUNICIPALS

Estat de conservació de la **Casa Consistorial** dolent

Edificis propietat de l'Ajuntament que no s'utilitzen prou:

Escorxador en mal estat

• HISENDA (dades del pressupost liquidat el 1980)

Ingressos 43,7 milions
6.833 ptes./habitant

Despeses 39,7 milions
6.212 ptes./habitant

Inversions 12 % sobre les despeses

Càrrega financera 6 %

Pressupost 1981 50 milions

• ADMINISTRACIÓ MUNICIPAL

Secretaria és única amb .....

El secretari porta també els ajuntaments de .....

Cos tècnic

arquitecte SI
aparellador NO
enginyer NO

amb dedicació conjunta de 30 hores mensuals

Empleats

administratius 5
policies 4
guardies rurals 0
personal laboral 3

Es porten en comú els serveis de:

Bombers (de jet) amb Comarca Segarra
amb .....
amb .....

La **delimitació municipal** es incorrecta

Bens comunals 0 hectarees

• URBANISME

Planejament vigent - aprovat en - en tramitació N.S.

Nuclis de població existents Cervera, Vergós, Cardosa, Castellnou, Oluges, Malgrat, Prenyanossa.

2ª residència

Hi ha 0 urbanitzacions que ocupen - ha. amb - habitatges

Situació administrativa

en - l'ajuntament ha acceptat les obres
en - tenen una entitat de conservació
en - tenen un promotor
en - no tenen res

• CONTAMINACIÓ

Patelx contaminació [subfluvial, /de rius] causada per ..abocaments agrícols.....

.....

Les aigües residuals que arriben al mar

- hi desemboquen amb [–] col·lectors
- s'hi canalitzen amb [–] emissaris submarins que funcionen [ ]

• COMENTARIS

Cap de comarca i centre de serveis de la Segarra, en suau creixement. Les seves perspectives industrials s'han reduït amb la crisi i, sobretot, amb la fracassada implantació d'Ibèria, la qual havia de donar feina als municipis veïns i tot. També la fallida d'una important fàbrica de mobles (3 ves) que donava feina a unes 400 persones, i el tancament de la cooperatival del camp han fet que l'atur sigui un dels principals problemes del municipi. Actualment, només hi resten alguns petits tallers i l'escorxador industrial de l'Agudana.

El problema més greu en les infrastructures és la manca d'aigua. Els pous que proveeixen la població han minvat molt amb la sequera i s'han d'imposar restriccions al consum. La gestió del servei d'aigües és per concessió i la xarxa de distribució està en molt mal estat. La depuradora municipal tracta els vessaments de l'escorxador de l'Agudana i una bona part dels domèstics. Hi ha alguns carrers per urbanitzar i uns quants, sense clavegueres.

L'equipament escolar, que abraça tots els nivells, ja que és centre de la Universitat a distància, és insuficient. L'Ajuntament ha cedit uns terrenys per a construir-hi el centre de F.P. (ara habilitat a la Universitat) i estan fent gestions per a l'ampliació del col.legi d'EGB.

Les noves captacions d'aigua es veuen dificultades per les característiques del terreny. Aviat es municipalitzarà el servei d'aigües (ja tenen la sentència favorable del Tribunal) i es podrà començar a millorar la xarxa de distribució. Hi ha també un projecte aprovat per millorar el clavegueram.

MUNICIPI ESTARAS | COMARCA SEGARRA

• DEMOGRAFIA

Població de dret el 1980: 225 habitants

Creixament anual acumulatiu: 1960-1970: -3,3 %; 1970-1980: -1,2 %

Població flotant: 30 persones a l'estiu

MOBILITAT

Municipi gran més proxim: CERVERA — distància: 16 kms.

Hi ha — persones — % de la població activa que treballen fora

Hi ha — persones — % de la població activa que venen de fora a treballar

Les **compres no quotidianes** es fan a ..... CERVERA - TARREGA .....

Els **serveis professionals** es van a cercar a ..... CERVERA - TARREGA .....

• INFRASTRUCTURES

La qualitat del **servei d'aigües** és:

. en cabals	bo
. en pressió de subministrament	bo
. en condicions sanitàries	bo

La **xarxa de clavegueres** abraça un 90 % de la població

un 100 % de la xarxa està en bon estat

La **recollida d'escombraries** es fa: no te servei

mitjançant: -

L'**abocament d'escombraries** es fa: de forma incontrolada

L'**abocador** és: -

Cementiris

hi ha 6 municipals 0 parroquials 6

presenten problemes de: . .-

Estat urbanístic dels carrers

la pavimentació comprèn + 60 %

l'enllumenat comprèn + 60 %

les voreres comprenen + 60 % ▶ de la longitud dels carrers

Té 0 **carreteres travesseres problemàtiques**

Carrers retolats en català o bilingüe en un - %

• EQUIPAMENT ESCOLAR

Els - **centres escolars** existents reben 0 alumnes 0 % inst. públ

PRE-ESCOLAR	del municipi	24	a S. GUIM DE FREIXENET I S. RAMON
EGB	del municipi	16	a S. GUIM DE FREIXENET I S. RAMON
BUP i COU	del municipi	10	a CERVERA
F.P.	del municipi	5	a CERVERA
E. ESPECIAL	del municipi		
Total		55	

Hi ha 0 aules habilitades en funcionament

El **transport escolar** trasllada a 40 alumnes fora del municipi

ALTRES EQUIPAMENTS

Instal·lacions esportives: 1

públiques: 1 — tennis
privades: 0

Instal·lacions culturals: 0

Col·lectius de caire cultural: 0

IMMOBLES MUNICIPALS

Estat de conservació de la Casa Consistorial: bo

Edificis propietat de l'Ajuntament que no s'utilitzen prou:

SERVEIS RURALS

El subministrament elèctric és: insuficient

El telèfon és: automàtic

T.V. 1 canal: capteu bé
2 canal: capteu bé

HISENDA (dades del pressupost liquidat el 1980)

Ingressos: 1,0 milions — 4570 ptes./habitant

Despeses: 1,3 milions — 6162 ptes./habitant

Inversions: 44,4 % sobre les despeses

Càrrega financera: 0 %

Pressupost 1981: 2,3 milions

ADMINISTRACIÓ MUNICIPAL

Secretaria és: Agrupada amb LES OLUGES

El secretari porta també els ajuntaments de .....

Cos tècnic

arquitecte: NO
aparellador: NO
enginyer: NO

amb dedicació conjunta de: 0 hores mensuals

Empleats

administratius: 0
policies: 0
guardies rurals: 0
personal laboral: 0

Es porten en comú els serveis de:

..... amb .....
..... amb .....
..... amb .....

La delimitació municipal es: correcta

Béns comunals: 0 hectàrees

• URBANISME

Planejament vigent [-] aprovat en [-] en tramitació [-]

Nuclis de població existents (6) FARRAN, VERGOS, ESTARRAS

2ª residència

Hi ha [-] urbanitzacions que ocupen [ha.] amb [habitatges]

Situació administrativa

en [-] l'ajuntament ha acceptat les obres
en [-] tenen una entitat de conservació
en [-] tenen un promotor
en [-] no tenen res

• CONTAMINACIÓ

Pateix contaminació [-] causada per .....

Les aigües residuals que arriben al mar

- hi desemboquen amb [-] col·lectors
- s'hi canalitzen amb [-] emissaris submarins que funcionen [-]

• COMENTARIS

Municipi rural fortament re ressiu, prop de Cervera, format per sis petits nuclis de població.

El nivell d'infrastructures pel que fa al servei de distribució d'aigua i la xarxa de clavegueres és satisfactori; les xarxes són noves i atenen tota la població. Els camins rurals estan mal conservats; el subministrament elèctric és insuficient i el telèfon no cobreix tots els nuclis.

No tenen equipaments escolars i els alumnes s'han de desplaçar; disposen de transport escolar. La Generalitat ha subvencionat amb 700.000 pessetes aproximadament la construcció d'una pista de tennis.

Per a la realització d'obres a la Casa consistoria, han presentat un projecte al POS -81. També gestionen la municipalització dels sis cementiris parroquials existents.

MUNICIPI SAN GUIM DE FREIXENET | COMARCA SEGARRA

• DEMOGRAFIA

Població de dret el 1980 1.077 habitants

Creixament anual acumulatiu → 1960-1970 0,0 %
1970-1980 -1,1 %

Població flotant 250 persones a l'estiu

MOBILITAT

Municipi gran més pròxim CERVERA distància 16 kms.

Hi ha 30 persones 7 % de la població activa que treballen fora
Hi ha 5 persones 1 % de la població activa que venen de fora a treballar

Les compres no quotidianes es fan a Cervera, Tarrega

Els serveis professionals es van a cercar a Cervera, Tarrega, Lleida.

• INFRASTRUCTURES

La qualitat del servei d'aigües és:

. en cabals	bo
. en pressió de subministrament	bo
. en condicions sanitàries	bo

La xarxa de clavegueres abraça un 80 % de la població
un 100 % de la xarxa està en bon estat

La recollida d'escombraries es fa cada dos dies.
mitjançant tractor amb remolc

L'abocament d'escombraries es fa al mateix municipi

L'abocador és sense controlar

Cementiris

no 6 municipals 1 parroquials 5
presenten problemes de —

Estat urbanístic dels carrers

la pavimentació comprèn +60 %
l'enllumenat comprèn +60 % ▶ de la longitud dels carrers
les voreres comprenen +60 %

Té 1 carreteres travesseres problemàtiques

Carrers retolats en català o bilingüe en un 70 %

• EQUIPAMENT ESCOLAR

Els 1 centres escolars existents reben 300 alumnes 100 % inst. públi

PRE-ESCOLAR		del municipi		
EGB	300	del municipi		
BUP i COU		del municipi	10	a Cervera
F.P.		del municipi	10	a Cervera
E. ESPECIAL		del municipi		
Total	300		20	

Hi ha 0 aules habilitades en funcionament

El transport escolar trasllada a 0 alumnes fora del municipi

ALTRES EQUIPAMENTS

Instal·lacions esportives: 3

públiques: 2 ..... Pista poliesportiva, piscina
privades: 1 ..... Camp de futbol.

Instal·lacions culturals: 2 ..... Biblioteca, Sala d'actes.

Col·lectius de caire cultural: 2

IMMOBLES MUNICIPALS

Estat de conservació de la Casa Consistorial: Dolent

Edificis propietat de l'Ajuntament que no s'utilitzen prou:

SERVEIS RURALS

El subministrament elèctric és: suficient

El telèfon és: automàtic

T.V. 1 canal: Capten bé
T.V. 2 canal: Capten bé

HISENDA (dades del pressupost liquidat el 1980)

Ingressos: 9,5 milions — 8.425 ptes./habitant

Despeses: 8,7 milions — 7.916 ptes./habitant

Inversions: 4,5 % sobre les despeses

Càrrega financera: 0 %

Pressupost 1981: 9,1 milions

ADMINISTRACIÓ MUNICIPAL

Secretaria és: Unica amb .....

El secretari porta també els ajuntaments de .....

Cos tècnic:
arquitecte: NO
aparellador: SI
enginyer: NO
amb dedicació conjunta de 3 hores mensuals

Empleats:
administratius: 2
policies: 0
guardies rurals: 0
personal laboral: 1

Es porten en comú els serveis de:

ambulància ..... amb Calaf: altres vuit municipis.
..... amb .....
..... amb .....

La delimitació municipal es: Correcta

Béns comunals: 0 hectàrees

• URBANISME

Planejament vigent [-] aprovat en [-] en tramitació [-]

Nuclis de població existents (8) Amoros, Castell de Sta. Maria, Freixenet i Alvadill

2ª residència

Hi ha [0] urbanitzacions que ocupen [- ha.] amb [- habitatges]

Situació administrativa

en [-] l'ajuntament ha acceptat les obres
en [-] tenen una entitat de conservació
en [-] tenen un promotor
en [-] no tenen res

• CONTAMINACIÓ

Patsix contaminació [-] causada per .....

Les aigües residuals que arriben al mar

- hi desemboquen amb [ ] col·lectors
- s'hi canalitzen amb [ ] emissaris submarins

que funcionen [ ]

• COMENTARIS

Municipi agrícola cerealístic, en regressió, amb 8 nuclis de població. Cada cop pren més importància l'explotació de granges com a activitat complementària o exclusiva. Té un cert atractiu turístic.

El dèficit de cabals d'aigua s'ha solventat amb la construcció d'un nou pou. El nivell d'infrastructures és bastant bo però els nuclis més petits estan sense urbanitzar i en algun d'ells no hi ha clavegueres. Els camins rurals que comuniquen els nuclis estan en bones condicions.

Tenen un nombre bastant correcte d'instal.lacions esportives i culturals. A Sant Guim de Freixenet hi ha una escola de concentració escolar que rep alumnes dels municipis veïns.

Veuen la necessitat de mancomunar serveis entre uns quants municipis però, de moment, només funciona així el servei d'ambulància.

Hi ha el projecte de construir un frontó i cobrir les piscines.

MUNICIPI GRAÑANELLA | COMARCA SEGARRA

• DEMOGRAFIA

Població de dret el 1980: 128 habitants

Creixament anual acumulatiu: 1960-1970: -3,6 %; 1970-1980: -4,8 %

Població flotant: 30 persones a l'estiu

MOBILITAT

Municipi gran més pròxim: CERVERA — distància: 7 kms.

Hi ha 5 persones | 8 % de la població activa que treballen fora

Hi ha 50 persones | 81 % de la població activa que venen de fora a treballar

Les **compres no quotidianes** es fan a ..... Cervera, Tàrrega .....

Els **serveis professionals** es van a cercar a ..... Cervera, Tàrrega i Lleida .....

• INFRASTRUCTURES

La qualitat del **servei d'aigües** és:

- en cabals: bo
- en pressió de subministrament: bo
- en condicions sanitàries: bo

La **xarxa de clavegueres** abraça un 90 % de la població

un 90 % de la xarxa està en bon estat

La **recollida d'escombraries** es fa: No hi ha servei

mitjançant: –

L'**abocament d'escombraries** es fa: De forma incontrolada

L'**abocador** és: –

Cementiris

hi ha 5 municipals | 5 parroquials | 0

presenten problemes de: –

Estat urbanístic dels carrers

La pavimentació comprèn -25 %

L'enllumenat comprèn -25 %

les voreres comprenen -25 % ▶ de la longitud dels carrers

Té 0 **carreteres travesseres** problemàtiques

Carrers retolats en català o bilingüe en un 0 %

• EQUIPAMENT ESCOLAR

Els 0 **centres escolars** existents reben – alumnes | – % inst. públic

PRE-ESCOLAR		del municipi		
EGB		del municipi	7	a Cervera
BUP i COU		del municipi	3	a Cervera
F.P.		del municipi	2	a Cervera
E. ESPECIAL		del municipi		
Total			12	

Hi ha 0 aules habilitades en funcionament

El **transport escolar** trasllada a 7 alumnes fora del municipi

• ALTRES EQUIPAMENTS

Instal·lacions esportives: 0

públiques: 0
privades: 0

Instal·lacions culturals: 2 — Centre social, Biblioteca.

Col·lectius de caire cultural: 0

• IMMOBLES MUNICIPALS

Estat de conservació de la Casa Consistorial: Molt dolent

Edificis propietat de l'Ajuntament que no s'utilitzen prou:

• SERVEIS RURALS

El subministrament elèctric és: suficient

El telefon és: automàtic

T.V. 1 canal: capten bé
T.V. 2 canal: capten bé

• HISENDA (dades del pressupost liquidat el 1980)

Ingressos: 1,2 milions — 7.145 ptes./habitant

Despeses: 1,0 milions — 6.363 ptes./habitant

Inversions: 58 % sobre les despeses

Càrrega financera: 0 %

Pressupost 1981: - milions

• ADMINISTRACIÓ MUNICIPAL

Secretaria és: Agrupada amb Granyena de Cervera

El secretari porta també els ajuntaments de .....

Cos tècnic:
arquitecte: NO
aparellador: NO
enginyer: NO
amb dedicació conjunta de 0 hores mensuals

Empleats:
administratius: 0
policies: 0
guardies rurals: 0
personal laboral: 1

Es porten en comú els serveis de:

..... amb .....
..... amb .....
..... amb .....

La delimitació municipal es: Correcta

Béns comunals: 0 hectàrees

• URBANISME

Planejament vigent [-] aprovat en [-] en tramitació [-]

Nuclis de població existents (5) Curullada, Fonolleres, Granyanella, La Mora, Tordera

2ª residència

Hi ha [0] urbanitzacions que ocupen [- ha.] amb [- habitatges]

Situació administrativa

en [ ] l'ajuntament ha acceptat les obres
en [ ] tenen una entitat de conservació
en [ ] tenen un promotor
en [ ] no tenen res

• CONTAMINACIÓ

Pateix contaminació [Rius i Canals] causada per Abocaments domèstics d'un municipi veí

Les aigües residuals que arriben al mar

- hi desemboquen amb [ ] col·lectors
- s'hi canalitzen amb [ ] emissaris submarins que funcionen [ ]

• COMENTARIS

Municipi agrícola de secà, proper a Cervera, en forta regressió. Al nucli de Fonolleres hi ha la Granja Avícola del Pilar, que atreu treballadors d´altres municipis.

La urbanització dels carrers és, en general, molt deficient. No tenen cap equipament esportiu. La Casa Consistorial està quasi ruïnosa i les oficines s´han traslladat a l´antic pis del mestre a la Curullada.

Veuen la necessitat de mancomunar-se amb Cervera i d´altres municipis per a la previsió d´incendis, i en els serveis tècnics d´urbanisme.

Aquest any completaran la xarxa de clavegueres de Fonolleres i també urbanitzaran els carrers. S´estan fent prospeccions per obrir nous pous a Granyanella. També hi voldrien construir unes fosses sèptiques comunitàries i dotar-la d´infrastructures, però els pagesos viuen quasi tots a Cervera i cada cop és menys necessari. Els rius són contaminats ja que hi vessen les aigües residuals de Cervera.

MUNICIPI GRAÑENA DE CERVERA | COMARCA SEGARRA

• DEMOGRAFIA

Població de dret el 1980: 217 habitants

Creixament anual acumulatiu → 1960-1970: -2,3 %; 1970-1980: -2,7 %

Població flotant: 60 persones a l'estiu

MOBILITAT

Municipi gran més pròxim: CERVERA — distància: 9 kms.

Hi ha 10 persones (12 %) de la població activa que treballen fora

Hi ha 3 persones (3 %) de la població activa que venen de fora a treballar

Les compres no quotidianes es fan a Cervera

Els serveis professionals es van a cercar a Cervera

• INFRASTRUCTURES

La qualitat del servei d'aigües és:

. en cabals	Molt dolent
. en pressió de subministrament	dolent
. en condicions sanitàries	bo

La xarxa de clavegueres abraça un 99 % de la població

un 70 % de la xarxa està en bon estat

La recollida d'escombraries es fa: No hi ha servei

mitjançant: -

L'abocament d'escombraries es fa: De forma incontrolada

L'abocador és: -

Cementiris

Hi ha 2 municipals 1 parroquials 1

presenten problemes de: · Estat ruinos.

Estat urbanístic dels carrers

la pavimentació comprèn	+60 %
l'enllumenat comprèn	-25 %
les voreres comprenen	-25 %

▶ de la longitud dels carrers

Té 0 carreteres travesseres problemàtiques

Carrers retolats en català o bilingüe en un 0 %

• EQUIPAMENT ESCOLAR

Els 1 centres escolars existents reben 15 alumnes (100 %) inst. públi

PRE-ESCOLAR		del municipi		
EGB	15	del municipi	7	a Cervera
BUP i COU		del municipi	6	a Cervera
F.P.		del municipi	3	a Cervera
E. ESPECIAL		del municipi		
Total	15		16	

Hi ha 0 aules habilitades en funcionament

El transport escolar trasllada a 7 alumnes fora del municipi

ALTRES EQUIPAMENTS

Instal·lacions esportives: 1

públiques: 1 — Camp de futbol
privades: 0

Instal·lacions culturals: 1 — Casal de joventud

Col·lectius de caire cultural: 1

IMMOBLES MUNICIPALS

Estat de conservació de la Casa Consistorial: Dolent

Edificis propietat de l'Ajuntament que no s'utilitzen prou:

SERVEIS RURALS

El subministrament elèctric és: Insuficient.

El telèfon és: Automàtic

T.V. 1 canal: Dif. captació
2 canal: Dif. captació

HISENDA (dades del pressupost liquidat el 1980)

Ingressos: 1,7 milions — 7.236 ptes./habitant

Despeses: 1,2 milions — 5.299 ptes./habitant

Inversions: 41 % sobre les despeses

Càrrega financera: 3 %

Pressupost 1981: _ milions

ADMINISTRACIÓ MUNICIPAL

Secretaria és: Agrupada amb Granyanella, Ossó de Sió

El secretari porta també els ajuntaments de

Cas tècnic

arquitecte: NO
aparellador: NO
enginyer: NO

amb dedicació conjunta de 0 hores mensuals

Empleats

administratius: 0
policies: 0
guardies rurals: 0
personal laboral: 1

Es~~porten~~ en comú els serveis de:

amb
amb
amb

La delimitació municipal es: Correcta

Béns comunals: 40 hectarees

• URBANISME

Planejament vigent [-] aprovat en [-] en tramitació [-]

Nuclis de població existents ..... 1 .....

2ª residència

Hi ha [0] urbanitzacions que ocupen [- ha.] amb [- habitatges]

Situació administrativa

en [ ] l'ajuntament ha acceptat les obres
en [ ] tenen una entitat de conservació
en [ ] tenen un promotor
en [ ] no tenen res

• CONTAMINACIÓ

Pateix contaminació [subfluvial] causada per Desaigües de granges

Les aigües residuals que arriben al mar

- hi desemboquen amb [ ] col·lectors
- s'hi canalitzen amb [ ] emissaris submarins

que funcionen [ ]

• COMENTARIS

Municipi rural, en forta regressió, que es troba dins l'àrea d'influència de Cervera, on treballa un 11% de la seva població activa.

El problema més greu que tenen és la manca d'aigua, i si no el resolen, els obligarà a imposar restriccions al consum. La xarxa de distribució d'aigua està en mal estat. Els carrers són pavimentats però no tenen voreres i l'enllumenat és molt deficient. El subministrament elèctric, a 125 v, presenta freqüents baixes de tensió.

L'escola, que només atén els alumnes de 1ª etapa, no té calefacció.

Preveuen de fer noves prospeccions d'aigua, amb l'ajut de la Diputació. Més endavant pensen renovar l'enllumenat dels carrers.

MUNICIPI GUISONA | **COMARCA** SEGARRA

• DEMOGRAFIA

Població de dret el 1980: 2.602 habitants

Creixement anual acumulatiu: 1960-1970: 0,3 %; 1970-1980: 2,2 %

Població flotant: 200 persones a l'estiu

• INFRASTRUCTURES

La qualitat del **servei d'aigües** és:

. en cabals	Bo
. en pressió de subministrament	dolent
. en condicions sanitàries	bo

La **xarxa de clavegueres** abraça un 100 % de la població
un 70 % de la xarxa està en bon estat

Existeixen 1 **equips de depuració** .públics 0
.privats 1

Volum de **vessaments depurats** 30 al 70% del total de vessaments industrial
0% del total de vessaments domèstics

La **recollida d' escombraries** es fa Diàriament
mitjançant Tractor amb remolc

L' **abocament d' escombraries** es fa al mateix municipi

L' **abocador** és Sense controlar

Tenen **escorxador** municipal SI i pensen renovar-lo

Tenen 0 **mercats** públics amb una superfície de _ m²

Cementiris

hi 2 municipals 2 parroquials 0

presenten problemes de impossibilitat d' ampliació

Estat urbanístic dels carrers

la pavimentació comprèn	25 al 60 %
l'enllumenat comprèn	25 al 60 %
les voreres comprenen	25 al 60 %

▶ de la longitud dels carrers

Té 4 **carreteres travesseres** problemàtiques

Carrers retolats en català e bilingüe en un 100 %

• EQUIPAMENT ESCOLAR

Els 2 **centres escolars** existents reben 325 alumnes 75 % inst. públ

PRE-ESCOLAR	45	del municipi	10	de Plaus de Sió, Torreflor
EGB	180	del municipi	90	de Plaus de Sió, Torreflor, Massot/rès, S. Fuim.
BUP i COU		del municipi		
F.P.		del municipi		
E. ESPECIAL		del municipi		
Total	225			

Hi ha 0 aules habilitades en funcionament

• ALTRES EQUIPAMENTS

Instal·lacions esportives: 8

públiques: 5
privades: 3

Instal·lacions culturals: 2 ..... Biblioteca i Museu.

Col·lectius de caire cultural: 7

• IMMOBLES MUNICIPALS

Estat de conservació de la **Casa Consistorial**: Molt dolent.

Edificis propietat de l'Ajuntament que no s'utilitzen prou:

Antic hospital.

• HISENDA (dades del pressupost liquidat el 1980)

Ingressos: 16,6 milions
5.224 ptes./habitant

Despeses: 12,2 milions
4.564 ptes./habitant

Inversions: 3 %

Càrrega financera: 0,6 %

sobre les despeses

Pressupost 1981: milions

• ADMINISTRACIÓ MUNICIPAL

Secretaria és: Unica amb .....

El secretari porta també els ajuntaments de .....

Cos tècnic

arquitecte: NO
aparellador: SI
enginyer: NO

amb dedicació conjunta de 12 hores mensuals

Empleats

administratius: 3
policies: 2
guardies rurals: 0
personal laboral: 3

Es porten en comú els serveis de:

..... amb .....
..... amb .....
..... amb .....

La **delimitació municipal** es: Correcta

Bens comunals: 2,5 hectarees

• URBANISME

(mod. 77)

Planejament vigent: P.G. aprovat en 1975 en tramitació -

Nuclis de població existents: 1

2ª residència

Hi ha 0 urbanitzacions que ocupen - ha. amb - habitatges

Situació administrativa

en ____ l'ajuntament ha acceptat les obres
en ____ tenen una entitat de conservació
en ____ tenen un promotor
en ____ no tenen res

• **CONTAMINACIÓ**

Patalx contaminació [subfluvial] **causada per** Abocaments d' indústries.

Les aigües residuals que arriben al mar

- hi desemboquen amb [ ] col·lectors
- s'hi canalitzen amb [ ] emissaris submarins

que funcionen [ ]

• **COMENTARIS:**

Municipi de l'Alta Segarra, amb un fort creixement des de la creació de la Cooperativa Agropecuaria de Guissona, fa uns 20 anys. Rep diariament nombrosos treballadors de les rodalies i ha atret força emigració.

El treball a la Cooperativa , o la fàbrica textil ha esdevingut la ocupació principal de la antiga pagesia.

Les infraestructures bàsiques són molt deficients:sobretot en les zones de nova construcció, el clavegueerem i sobretot la xarxa de distribució d'aigua estàn en molt mal estat i més de la meitat dels carrers estan per urbanitzar. A més les necessitats d'aigua de la Cooperativa fan necessari 5 hores diàries de restriccions al consum urbà. El nivell d'equipaments culturals és bastant baix. La Casa Consistorial està en mal estat.

Els alumnes d'ensenyament mitjà s'han de traslladar fins a Cervera o Tàrrega, pel que veuen necessari la creació d'un Institut.

La xarxa de comunicacions és molt deficient atès l'actual volum de tràfec.

Malgrat l'existència d'una depuradora en la Cooperativa , tenen problemes de contaminació subfluvial i també de males olors per la seva proximitat al nucli urbà.

El pressupost municipal experimenta un fort augment en el 80, al possar al dia moltes ordenances: mercat setmanal, aigua... Els forts dèficits bàsics provoquen unes altres despeses i resten poques possibilitats per noves inversions.

Pensem demanar ajut al Plà d'Obres i Serveis per completar l'urbanització dels carrers. Hi ha projectes per a renovar l'escorxador municipal, que ara està en molt males condicions, per renovar la Casa Consistorial i instalar-hi una llar de jubilats, i sala d'actes entre d'altres serveis. També hi ha un projecte per cobrir 2 pistes poliesportives.

MUNICIPI IVORRA | COMARCA SEGARRA

• DEMOGRAFIA

Població de dret el 1980: 199 habitants

Creixement anual acumulatiu: 1960-1970 -1,2 %; 1970-1980 -0,9 %

Població flotant: 50 persones a l'estiu

MOBILITAT

Municipi gran més proxim: CERVERA — distància: 19 kms.

Hi ha 6 persones (7 %) de la població activa que treballen fora
Hi ha – persones (– %) de la població activa que venen de fora a treballar

Les compres no quotidianes es fan a ... Cervera, Tàrrega.

Els serveis professionals es van a cercar a ... Cervera, Tàrrega, Lleida.

• INFRASTRUCTURES

La qualitat del servei d'aigües és:

. en cabals	DO
. en pressió de subministrament	DO
. en condicions sanitàries	DO

La xarxa de clavegueres abraça un 80 % de la població
un 50 % de la xarxa està en bon estat

La recollida d' escombraries es fa: No hi ha servei

mitjançant: –

L' abocament d' escombraries es fa: De forma incontrolada

L' abocador és: –

Cementiris

Hi ha 1 municipals 1 parroquials 0

presenten problemes de: –

Estat urbanístic dels carrers

La pavimentació comprèn 25 a 60 %
L'enllumenat comprèn + 60 %
les voreres comprenen 25 a 60 %
} de la longitud dels carrers

Té 0 carreteres travesseres problemàtiques

Carrers retolats en català o bilingüe en un 0 %

• EQUIPAMENT ESCOLAR

Els 1 centres escolars existents reben 16 alumnes (100 %) inst. públi

PRE-ESCOLAR	3	del municipi		
EGB	13	del municipi	5	a Cervera i Tàrrega
BUP i COU		del municipi	6	a Cervera i Tàrrega
F.P.		del municipi	1	a Solsona
E. ESPECIAL		del municipi		
Total	16		12	

Hi ha 0 aules habilitades en funcionament

El transport escolar trasllada a 0 alumnes fora del municipi

• ALTRES EQUIPAMENTS

Instal·lacions esportives [0]

públiques [0]
privades [0]

Instal·lacions culturals [0]

Col·lectius de caire cultural [0]

• IMMOBLES MUNICIPALS

Estat de conservació de la Casa Consistorial [Molt dolent]

Edificis propietat de l'Ajuntament que no s'utilitzen prou:

.....

.....

.....

.....

• SERVEIS RURALS

El subministrament elèctric és [Suficient]

El telèfon és [No automàtic]

T.V. 1 canal [capten bé.]
2 canal [Capten bé]

• HISENDA (dades del pressupost liquidat el 1980)

Ingressos [1,3 milions] [6.172 ptes./habitant]

Despeses [2,3 milions] [10.893 ptes./habitant]

Inversions [76 %] sobre les despeses

Càrrega financera [0 %]

Pressupost 1981 [milions]

• ADMINISTRACIÓ MUNICIPAL

Secretaria és [Unica] amb .....

El secretari porta també els ajuntaments de .....

Cos tècnic

arquitecte [NO]
aparellador [NO]
enginyer [NO]

amb dedicació conjunta de [0] hores mensuals

Empleats

administratius [1]
policies [0]
guardies rurals [0]
personal laboral [0]

Es porten en comú els serveis de:

..... amb .....

..... amb .....

..... amb .....

La delimitació municipal es [correcta]

Béns comunals [10 hectàrees]

• URBANISME

Planejament vigent [-] aprovat en [-] en tramitació [-]

Nuclis de població existents 1

2ª residència

Hi ha [0] urbanitzacions que ocupen [- ha.] amb [- habitatges]

Situació administrativa

en [ ] l'ajuntament ha acceptat les obres
en [ ] tenen una entitat de conservació
en [ ] tenen un promotor
en [ ] no tenen res

• CONTAMINACIÓ

Patsix contaminació [de rius] causada per abocaments agrícoles

Les aigües residuals que arriben al mar

- hi desemboquen amb [ ] col·lectors
- s'hi canalitzen amb [ ] emissaris submarins

que funcionen [ ]

• COMENTARIS

Petit municipi agrícola cerealístic, amb un bon nombre de masies disseminades. Hi ha moltes granges, porcines i avícoles, la qual cosa ha ajudat a que la minva de població sigui més suau.
El nivell d'infrastructures no és gaire bo. Les xarxes de clavegueres i de subministrament d'aigua estan, en gran part, en mal estat i no abracen els masos disseminats. La urbanització dels carrers també és incompleta. La Casa Consistorial està en mal estat. No tenen cap equipament cultural ni esportiu.
El pressupost municipal és bastant elevat ja que incorpora els beneficis del vedat de part del terme, per a la caça.
La urbanització dels carrers es va millorant alhora que es renova la xarxa de distribució d'aigua i el clavegueram. Volen demanar ajut al POS per a la conducció d'aigua fins a les masies. Hi ha projecte de construir una nova Casa Consistorial, on instal.larien una sala d'actes culturals, entre altres serveis. També pensen instal.lar un camp de futbol en un terreny municipal.
Voldrien promocionar el poble per a l'estiueig restaurant el convent del Sant Dubte i construint una petita colònia de cases amb piscines.

MUNICIPI MASOTERAS | COMARCA SEGARRA

• DEMOGRAFIA

Població de dret el 1980: 184 habitants

Creixament anual acumulatiu: 1960-1970 | -2,1 %
1970-1980 | +3,1 %

Població flotant: 23 persones a l'estiu

MOBILITAT

Municipi gran més pròxim: CERVERA — distància: 17 kms.

Hi ha 25 persones | 30 % de la població activa que treballen fora
Hi ha 4 persones | 5 % de la població activa que venen de fora a treballar

Les compres no quotidianes es fan a: Guissona

Els serveis professionals es van a cercar a: Guissona i Lleida

• INFRASTRUCTURES

La qualitat del servei d'aigües és:

. en cabals	Dolent
. en pressió de subministrament	bo
. en condicions sanitàries	bo

La xarxa de clavegueres abraça un 60 % de la població
un 100 % de la xarxa està en bon estat

La recollida d'escombraries es fa: No hi ha servei.
mitjançant: -

L'abocament d'escombraries es fa: De forma incontrolada

L'abocador és: -

Cementiris

Hi ha 3 municipals | 1 parroquials | 2

presenten problemes de: -

Estat urbanístic dels carrers

La pavimentació comprèn 25 a 60 %
L'enllumenat comprèn +60 %
les voreres comprenen 25 a 60 % } de la longitud dels carrers

Té 0 carreteres travesseres problemàtiques

Carrers retolats en català o bilingüe en un 0 %

• EQUIPAMENT ESCOLAR

Els 0 centres escolars existents reben 0 alumnes | % inst. públi

PRE-ESCOLAR		del municipi		
EGB		del municipi	17	a Guissona
BUP i COU		del municipi	8	a Cervera
F.P.		del municipi	3	a Cervera
E. ESPECIAL		del municipi		
Total			28	

Hi ha 0 aules habilitades en funcionament

El transport escolar trasllada a 17 alumnes fora del municipi

• ALTRES EQUIPAMENTS

Instal·lacions esportives: 0

públiques: 0
privades: 0

Instal·lacions culturals: 0

Col·lectius de caire cultural: 0

• IMMOBLES MUNICIPALS

Estat de conservació de la **Casa Consistorial**: Molt dolent

Edificis propietat de l'Ajuntament que no s'utilitzen prou:

• SERVEIS RURALS

El subministrament **elèctric** és: Suficient

El **telèfon** és: Automàtic

T.V. 1 canal: Dif. captació
2 canal: Dif. captació

• HISENDA (dades del pressupost liquidat el 1980)

Ingressos: 0,7 milions / 3.286 ptes./habitant

Despeses: 0,8 milions / 3.621 ptes./habitant

Inversions: 26 % sobre les despeses

Càrrega financera: 0,2 %

Pressupost 1981: 1,4 milions

• ADMINISTRACIÓ MUNICIPAL

Secretaria és: Agrupada amb Sant Guim de la Plana

El secretari porta també els ajuntaments de Tarroja

Cos tècnic

arquitecte	NO	amb dedicació conjunta
aparellador	NO	de 0 hores mensuals
enginyer	NO	

Empleats

administratius	0
policies	0
guardies rurals	0
personal laboral	0

Es porten en comú els serveis de:

amb
amb
amb

La **delimitació municipal** es: Correcta

Béns comunals: 0 hectàrees

• URBANISME

Planejament vigent [-] aprovat en [-] en tramitació [-]

Nuclis de població existents ....(3)....Massoteres,..Palou,..Taltahull.....

2ª residència

Hi ha [0] urbanitzacions que ocupen [- ha.] amb [- habitatges]

Situació administrativa

en [ ] l'ajuntament ha acceptat les obres
en [ ] tenen una entitat de conservació
en [ ] tenen un promotor
en [ ] no tenen res

• CONTAMINACIÓ

Pateix contaminació [Subfluvial] causada per .....Abocaments agrícoles.....

Les aigües residuals que arriben al mar

- hi desemboquen amb [ ] col·lectors
- s'hi canalitzen amb [ ] emissaris submarins

que funcionen [ ]

• COMENTARIS

Petit municipi agrícola cerealístic, compost per 3 nuclis, en forta regressió. Manté relacions estretes amb Guissona, ja que bona part de la seva població treballa a la "Cooperativa de Guissona". Pateix problemes de manca d'aigua, sobretot pel que fa a Talteüll, que no en té gens. La xarxa de distribució d'aigua és completa a tots els nuclis i només la de Massoteres presenta alguns problemes per ser la més vella. A Palouet no hi ha xarxa de clavegueres. La urbanització dels carrers només comprèn Massoteres mentre que els altres dos nuclis tenen els carrers sense pavimentar.

No hi ha cap instal.lació cultural ni esportiva. La Casa Consistorial, que està en molt males condicions, quasi no s'utilitza, ja que la Secretaria, agrupada amb Sant Guim de la Plana, està a Guissona.

Les comunicacions són bastant bones cap a Massoteres i Guissona, però molt deficients entre els altres dos nuclis.

S'estan fent perforacions, amb l'ajut de la Diputació, per trobar noves fonts de proveïment d'aigua. A Massoteres s'està completant la pavimentació dels carrers i s'haurà d'allargar les xarxes de clavegueres i de distribució d'aigua per abraçar unes cases noves encara en construcció.

MUNICIPI MONTOLIU DE CERVERA | COMARCA SEGARRA

• DEMOGRAFIA

Població de dret el 1980: 215 habitants

Creixament anual acumulatiu: 1960-1970: -4,7 %; 1970-1980: -3,8 %

Població flotant: 120 persones a l'estiu

MOBILITAT

Municipi gran més pròxim: CERVERA — distància: 10 kms.

Hi ha 4 persones (5 %) de la població activa que treballen fora
Hi ha 6 persones (7 %) de la població activa que venen de fora a treballar

Les compres no quotidianes es fan a CERVERA

Els serveis professionals es van a cercar a CERVERA I LLEIDA

• INFRASTRUCTURES

La qualitat del servei d'aigües és:

- en cabals: Dolent
- en pressió de subministrament: bo
- en condicions sanitàries: bo

La xarxa de clavegueres abraça un 100 % de la població
un 100 % de la xarxa està en bon estat

La recollida d'escombraries es fa: No hi ha servei
mitjançant: -

L'abocament d'escombraries es fa: De forma incontrolada

L'abocador és: -

Cementiris

hi ha 5 municipals 5 parroquials 0

presenten problemes de: -

Estat urbanístic dels carrers

la pavimentació comprèn +60 %
l'enllumenat comprèn +60 %
les voreres comprenen -25 %
de la longitud dels carrers

Té 0 carreteres travesseres problemàtiques

Carrers retolats en català o bilingüe en un 30 %

• EQUIPAMENT ESCOLAR

Els 0 centres escolars existents reben 0 alumnes (%) inst. públi

PRE-ESCOLAR	del municipi		
EGB	del municipi	6	a Cervera
BUP i COU	del municipi	4	a Cervera i Lleida
F.P.	del municipi	1	a Alfarras
E. ESPECIAL	del municipi		
Total		11	

Hi ha 0 aules habilitades en funcionament

El transport escolar trasllada a 6 alumnes fora del municipi

ALTRES EQUIPAMENTS

Instal·lacions esportives: 1

públiques: 0
privades: 1 — Camp de futbol

Instal·lacions culturals: 0

Col·lectius de caire cultural: 0

IMMOBLES MUNICIPALS

Estat de conservació de la Casa Consistorial: bo

Edificis propietat de l'Ajuntament que no s'utilitzen prou:

SERVEIS RURALS

El subministrament elèctric és: Suficient

El telèfon és: Automàtic

T.V. 1 canal: Capten bé
T.V. 2 canal: Dif. captació

HISENDA (dades del pressupost liquidat el 1980)

Ingressos: 2,4 milions — 11.356 ptes./habitant

Despeses: 2,3 milions — 10.643 ptes./habitant

Inversions: 47 % sobre les despeses

Càrrega financera: 0 %

Pressupost 1981: - milions

ADMINISTRACIÓ MUNICIPAL

Secretaria és: Agrupada amb Montornes de Segarra

El secretari porta també els ajuntaments de .....

Cos tècnic:
arquitecte: NO
aparellador: NO
enginyer: NO
amb dedicació conjunta de 0 hores mensuals

Empleats:
administratius: 0
policies: 0
guardies rurals: 0
personal laboral: 1

Es porten en comú els serveis de:

..... amb .....
..... amb .....
..... amb .....

La delimitació municipal es: Correcta

Béns comunals: 0 hectàrees

• URBANISME

Planejament vigent [-] aprovat en [-] en tramitació [-]

Nuclis de població existents (5) Vilagrasseta, Montoliu, Guardiola, Aberteny, Ametlla

2ª residència

Hi ha [0] urbanitzacions que ocupen [- ha.] amb [- habitatges]

Situació administrativa

en [-] l'ajuntament ha acceptat les obres
en [-] tenen una entitat de conservació
en [-] tenen un promotor
en [-] no tenen res

• CONTAMINACIÓ

Pateix contaminació [-] causada per .....

Les aigües residuals que arriben al mar

- hi desemboquen amb [ ] col·lectors
- s'hi canalitzen amb [ ] emissaris submarins que funcionen [ ]

• COMENTARIS

Petit municipi rural en molt forta regressió format per cinc nuclis de població. Entre la població flotant compten amb els xiquets d'un Casal de Colònies de Guardiola.

El problema més greu que tenen és la manca d'aigua, a causa de la minva dels pous que abasteixen la població. Les xarxes de clavegueres i de distribució d'aigua estan en bon estat. La pavimentació i l'enllumenat dels carrers són complets, si bé no hi ha voreres. No hi ha servei de recollida d'escombraries.

Estan fent estudis per noves captacions d'aigua, amb l'ajuda de la Diputació.

El pressupost del 1980 no és representatiu, ja que resulta inflat a conseqüència d'unes subvencions per a la captació d'aigües que han estat incloses en el pressupost ordinari, en comptes de ser-ho en l'extraordinari.

MUNICIPI LES OLUGES | COMARCA SEGARRA

• DEMOGRAFIA

Població de dret el 1980: 293 habitants

Creixement anual acumulatiu: 1960-1970: -2,1 %; 1970-1980: -1,2 %

Població flotant: 10 persones a l'estiu

MOBILITAT

Municipi gran més proxim: CERVERA — distància: 7 xms.

Hi ha 15 persones (13 %) de la població activa que treballen fora

Hi ha - persones (- %) de la població activa que venen de fora a treballar

Les compres no quotidianes es fan a CERVERA

Els serveis professionals es van a cercar a CERVERA

• INFRASTRUCTURES

La qualitat del servei d'aigües és:

- en cabals: 60
- en pressió de subministrament: 60
- en condicions sanitàries: 60

La xarxa de clavegueres abraça un 70 % de la població

un 80 % de la xarxa està en bon estat

La recollida d'escombraries es fa: no te servei

mitjançant: -

L'abocament d'escombraries es fa: de forma incontrolada

L'abocador és:

Cementiris

hi ha 3 municipals 0 parroquials 3

presenten problemes de: municipalització

Estat urbanístic dels carrers

La pavimentació comprèn +60 %

L'enllumenat comprèn +60 %

les voreres comprenen -25 %

de la longitud dels carrers

Té 1 carreteres travesseres problemàtiques

Carrers retolats en català o bilingüe en un - %

• EQUIPAMENT ESCOLAR

Els 1 centres escolars existents reben 20 alumnes (100 %) inst. públi

PRE-ESCOLAR		del municipi		
EGB	20	del municipi	8	a S. Guim de Freixenet
		del municipi	12	a Cervera
BUP i COU		del municipi	5	a Cervera
F.P.				
E. ESPECIAL		del municipi		
Total	20		25	

Hi ha 0 aules habilitades en funcionament

El transport escolar trasllada a 0 alumnes fora del municipi

• ALTRES EQUIPAMENTS

Instal·lacions esportives: 0

públiques: –
privades: –

Instal·lacions culturals: 0

Col·lectius de caire cultural: 0

• IMMOBLES MUNICIPALS

Estat de conservació de la **Casa Consistorial**: dolent

Edificis propietat de l'Ajuntament que no s'utilitzen prou:

• SERVEIS RURALS

El subministrament **elèctric** és: insuficient

El **telèfon** és: No automàtic

T.V. 1 canal: capteu bé
2 canal: capteu bé

• HISENDA (dades del pressupost liquidat el 1980)

Ingressos: 1,4 milions
4.503 ptes./habitant

Despeses: 1,3 milions
4.262 ptes./habitant

Inversions: 19,1 % sobre les despeses

Càrrega financera: 2,7 %

Pressupost 1981: 2,7 milions

• ADMINISTRACIÓ MUNICIPAL

Secretaria és: agrupada amb ESTARAS

El secretari porta també els ajuntaments de .....

Cos tècnic

arquitecte	NO	amb dedicació conjunta
aparellador	NO	de 0 hores mensuals
enginyer	NO	

Empleats

administratius	1
policies	0
guardies rurals	0
personal laboral	0

~~Es porten en~~ comú els serveis de:

..... amb .....
..... amb .....
..... amb .....

La **delimitació municipal** es: conecta

Bens comunals: 0 hectàrees

• URBANISME

Planejament vigent [-] aprovat en [-] en tramitació [-]

Nuclis de població existents (3) OLUGES

2ª residència

Hi ha [0] urbanitzacions que ocupen [ha.] amb [habitatges]

Situació administrativa

en [-] l'ajuntament ha acceptat les obres
en [-] tenen una entitat de conservació
en [-] tenen un promotor
en [-] no tenen res

• CONTAMINACIÓ

Pateix contaminació [-] causada per .....

Les aigües residuals que arriben al mar

- hi desemboquen amb [-] col·lectors
- s'hi canalitzen amb [-] emissaris submarins

que funcionen [ ]

• COMENTARIS

Municipi rural agrícola en regressió, pròxim a Cervera, on es desplaça una part de la seva població activa. Té tres nuclis de població, si bé un 70% de la població està situat al de les Oluges.

Cal assenyalar la seva riquesa en aigua, que subministra a Cervera i Sant Ramon, la conducció que va fins a aquest darrer subministra, al mateix temps, un dels nuclis.

El seu nivell d'infrastructures és bo a les Oluges i deficient als dos nuclis restants, per als quals estan obrint nous pous. El clavegueram és deficient en un 20% i no atén tota la població. Té una carretera travessera problemàtica i pateixen de baixades de tensió en el subministrament elèctric.

Els equipaments escolars cobreixen la 1ª etapa i els alumnes de la 2ª etapa no disposen de transport escolar. No tenen instal.lacions esportives ni culturals.

Per tal d'ampliar i de millorar la xarxa de clavegueres s'ha presentat un projecte al POS del 81. També està en tràmit la municipalització dels tres cementiris parroquials.

MUNICIPI PLANS DE SIO | COMARCA SEGARRA

• DEMOGRAFIA

Població de dret el 1980: 794 habitants

Creixament anual acumulatiu → 1960-1970: -1,7 %; 1970-1980: -1,6 %

Població flotant: 50 persones a l'estiu

MOBILITAT

Municipi gran més proxim: CERVERA — distància: 15 kms.

Hi ha 25 persones (8 %) de la població activa que treballen fora
Hi ha 10 persones (3 %) de la població activa que venen de fora a treballar

Les compres no quotidianes es fan a AGRAMUNT

Els serveis professionals es van a cercar a TARREGA

• INFRASTRUCTURES

La qualitat del servei d'aigües és:

. en cabals	bo
. en pressió de subministrament	bo
. en condicions sanitàries	bo

La xarxa de clavegueres abraça un 90 % de la població
un 100 % de la xarxa està en bon estat

La recollida d'escombraries es fa: no te servei
mitjançant: -

L'abocament d'escombraries es fa: de forma incontrolada

L'abocador és: -

Cementiris

hi ha 12 municipals 0 parroquials 12

presenten problemes de: municipalització

Estat urbanístic dels carrers

la pavimentació comprèn	+60 %
l'enllumenat comprèn	+60 %
les voreres comprenen	-25 %

▶ de la longitud dels carrers

Té 2 carreteres travesseres problemàtiques

Carrers retolats en català o bilingüe en un - %

• EQUIPAMENT ESCOLAR

Els 1 centres escolars existents reben 30 alumnes (100 %) inst. públi

PRE-ESCOLAR	10	del municipi		
EGB	20	del municipi	12	a GUISSONA
BUP i COU		del municipi	20	a Cervera i AGRAMUNT
F.P.		del municipi	10	a CERVERA
E. ESPECIAL		del municipi		
Total	30		42	

Hi ha 0 aules habilitades en funcionament

El transport escolar trasllada a 12 alumnes fora del municipi

• ALTRES EQUIPAMENTS

Instal·lacions esportives: 1

públiques: 1 ..... tennis .....
privades: 0 .....

Instal·lacions culturals: 2 ..... Museu i Casal Cultural .....

Col·lectius de caire cultural: 1

• IMMOBLES MUNICIPALS

Estat de conservació de la Casa Consistorial: DO

Edificis propietat de l'Ajuntament que no s'utilitzen prou:

.....
.....
.....
.....

• SERVEIS RURALS

El subministrament elèctric és: insuficient

El telèfon és: automàtic

T.V. 1 canal: capten bé
2 canal: capten bé

• HISENDA (dades del pressupost liquidat el 1980)

Ingressos: 4,1 milions
5.172 ptes./habitant

Despeses: 3,3 milions
4.154 ptes./habitant

Inversions: 48,1% sobre les despeses

Càrrega financera: 2,3%

Pressupost 1981: 9,9 milions

• ADMINISTRACIÓ MUNICIPAL

Secretaria és: única amb .....

El secretari porta també els ajuntaments de .....

Cos tècnic

arquitecte	NO	amb dedicació conjunta
aparellador	NO	de 0 hores mensuals
enginyer	NO	

Empleats

administratius	0
policies	0
guardies rurals	0
personal laboral	0

Es porten en comú els serveis de:

..... amb .....
..... amb .....
..... amb .....

La delimitació municipal es: correcta

Béns comunals: 0 hectàrees

• URBANISME

Planejament vigent [-] aprovat en [-] en tramitació [-]

Nuclis de població existents (11)

2ª residència

Hi ha [0] urbanitzacions que ocupen [ha.] amb [habitatges]

Situació administrativa

en [-] l'ajuntament ha acceptat les obres
en [-] tenen una entitat de conservació
en [-] tenen un promotor
en [-] no tenen res

• CONTAMINACIÓ

Pateix contaminació [-] causada per .....

Les aigües residuals que arriben al mar

- hi desemboquen amb [ ] col·lectors
- s'hi canalitzen amb [ ] emissaris submarins que funcionen [ ]

• COMENTARIS

Municipi rural regressiu, prop de Cervera, resultat de la fusió, en la primera meitat de la dècada dels setanta, de l'Aranyó i les Pallargues, i format per onze petits nuclis de població.

El nivell d'infrastructura és suficient pel que fa als serveis d'aigua i clavegueram. L'estat urbanístic dels carrers presenta algunes deficiències; té un creuament de carreteres perillós, i han demanat a Obres públiques que en deviī una de les dues. El subministrament elèctric té fortes baixes de tensió i el telèfon només és automàtic en dos nuclis.

Els equipaments escolars, si bé cobreixen la 1ª etapa, no tenen prou capacitat; disposen de transport escolar a Guissona. Les instal.lacions esportives són insuficients; en canvi, tenen dues instal.lacions culturals.

Han presentat al POS del 1981 i 1982 un projecte per tal d'obrir nous pous, i tenen en tràmit la municipalització dels dotze cementiris parroquials existents.

MUNICIPI RIBERA D' ONDARA | COMARCA SEGARRA

• DEMOGRAFIA

Població de dret el 1980: 570 habitants

Creixement anual acumulatiu → 1960-1970: -2,3 %; 1970-1980: -1,2 %

Població flotant: 50 persones a l'estiu

MOBILITAT

Municipi gran més pròxim: CERVERA — distància: 8 kms.

Hi ha 8 persones (3 %) de la població activa que treballen fora

Hi ha 10 persones (4 %) de la població activa que venen de fora a treballar

Les compres no quotidianes es fan a CERVERA

Els serveis professionals es van a cercar a CERVERA I LLEIDA

• INFRASTRUCTURES

La qualitat del servei d'aigües és:

. en cabals	Dolent
. en pressió de subministrament	bó
. en condicions sanitàries	bo

La xarxa de clavegueres abraça un 90 % de la població

un 100 % de la xarxa està en bon estat

La recollida d' escombraries es fa: no te servei

mitjançant: -

L' abocament d' escombraries es fa: al mateix municipi

L' abocador és: sense controlar

Cementiris

hi ha 10 municipals 0 parroquials 10

presenten problemes de: -

Estat urbanístic dels carrers

La pavimentació comprèn +60 %

L'enllumenat comprèn +60 %

Les voreres comprenen +60 % } de la longitud dels carrers

Té 1 carreteres travesseres problemàtiques

Carrers retolats en català o bilingüe en un 0 %

• EQUIPAMENT ESCOLAR

Els 1 centres escolars existents reben 40 alumnes 100 % inst. públi

PRE-ESCOLAR		del municipi	
EGB	40	del municipi	5 a SAN GUIM DE FREIXENET
BUP i COU		del municipi	8 a CERVERA
F.P.		del municipi	4 a CERVERA
E. ESPECIAL		del municipi	
Total	40		17

Hi ha aules habilitades en funcionament

El transport escolar trasllada a 5 alumnes fora del municipi

ALTRES EQUIPAMENTS

Instal·lacions esportives: 1

públiques: 1 — Futbol
privades: 0

Instal·lacions culturals: 4 — Sala de lectura, Casals (2), Sala d'actes.

Col·lectius de caire cultural: 3

IMMOBLES MUNICIPALS

Estat de conservació de la Casa Consistorial: dolent

Edificis propietat de l'Ajuntament que no s'utilitzen prou:

SERVEIS RURALS

El subministrament elèctric és: insuficient

El telèfon és: No automàtic

T.V. 1 canal: capten bé
2 canal: capten bé

HISENDA (dades del pressupost liquidat el 1980)

Ingressos: 3 milions — 4.862 ptes./habitant

Despeses: 2,6 milions — 4.282 ptes./habitant

Inversions: 47,9 % sobre les despeses

Càrrega financera: 0,9 %

Pressupost 1981: 4,9 milions

ADMINISTRACIÓ MUNICIPAL

Secretaria és: agrupada amb TALAVERA

El secretari porta també els ajuntaments de .....

Cos tècnic:
arquitecte: NO
aparellador: NO
enginyer: NO
amb dedicació conjunta de 0 hores mensuals

Empleats:
administratius: 0
policies: 0
guardies rurals: 0
personal laboral: 0

Es porten en comú els serveis de:

..... amb .....
..... amb .....
..... amb .....

La delimitació municipal es: correcta

Béns comunals: 0 hectàrees

• URBANISME

Planejament vigent [-] aprovat en [-] en tramitació [-]

Nuclis de població existents ... 11 - CONCAVELLA - PALLARGAS .....

2ª residència

Hi ha [-] urbanitzacions que ocupen [ha.] amb [habitatges]

Situació administrativa

en [-] l'ajuntament ha acceptat les obres
en [-] tenen una entitat de conservació
en [-] tenen un promotor
en [-] no tenen res

• CONTAMINACIÓ

Pateix contaminació [-] causada per .....

Les aigües residuals que arriben al mar

- hi desemboquen amb [-] col·lectors
- s'hi canalitzen amb [-] emissaris submarins

que funcionen [ ]

• COMENTARIS

Municipi rural en regressió, proper a Cervera, format per la fusió, entre 1971-75, de Sant Antolí i Vilanova amb Sant Pere dels Arquells i format per un total d'onze nuclis de població.

El seu nivell d'infrastructures és deficient. La xarxa de distribució d'aigües i el clavegueram estan en bon estat de conservació però hi ha dos nuclis que no en disposen: Gramuntell, on l'IRYDA ha aprovat la totalitat de les obres, i a Llindor per al qual ha estat presentat un projecte al POS del 82 en què també es preveu obrir nous pous per a millorar el subministrament d'aigua que és el veritable problema.

L'estat urbanístic dels carrers és quasi satisfactori, tenen una carretera travessera problemàtica i els seus camins rurals estan mal conservats. Pateixen baixades de tensió en el subministrament elèctric i el telèfon no és automàtic.

Els equipaments escolars cobreixen la primera etapa i els alumnes que es traslladen, ho fan amb transport escolar. Tenen una instal·lació esportiva i 4 culturals.

Tenen un pressupost aproximat d'un milió de ptes. per a millores en la Casa Consistorial, actualment en mal estat.

MUNICIPI SANAHUJA | COMARCA SEGARRA

• DEMOGRAFIA

Població de dret el 1980: 511 habitants

Creixament anual acumulatiu → 1960-1970: -2,0 %; 1970-1980: -1,2 %

Població flotant: 500 persones a l'estiu

MOBILITAT

Municipi gran més proxim: CERVERA — distància: 39 xms.

Hi ha 25 persones (13 %) de la població activa que treballen fora
Hi ha - persones (- %) de la població activa que venen de fora a treballar

Les compres no quotidianes es fan a ... GUISSONA

Els serveis professionals es van a cercar a ... CERVERA

• INFRASTRUCTURES

La qualitat del servei d'aigües és:

- .en cabals: Dolent
- .en pressió de subministrament: Dolent
- .en condicions sanitàries: bo

La xarxa de clavegueres abraça un 90 % de la població
un 60 % de la xarxa està en bon estat

La recollida d' escombraries es fa: Cada dos dies
mitjançant: Tractor amb remolc

L' abocament d' escombraries es fa: al mateix municipi

L' abocador és: sense controlar

Cementiris

ns 1 municipals 1 parroquials

presenten problemes de: no cumplir las distàncies mínimas als limits edificats

Estat urbanístic dels carrers

La pavimentació comprèn +60 %
L'enllumenat comprèn +60 %
les voreres comprenen +60 %
▶ de la longitud dels carrers

Té 0 carreteres travesseres problemàtiques

Carrers retolats en català o bilingüe en un 100 %

• EQUIPAMENT ESCOLAR

Els 1 centres escolars existents reben 60 alumnes (100 %) inst. públi

PRE-ESCOLAR	10	del municipi		
EGB	50	del municipi		
BUP i COU		del municipi	12	a Lleida, Manresa y Barcelona
F.P.		del municipi	10	a Artesa y Lleida
E. ESPECIAL		del municipi		
Total	60		22	

Hi ha 2 aules habilitades en funcionament

El transport escolar trasllada a 0 alumnes fora del municipi

ALTRES EQUIPAMENTS

Instal·lacions esportives: 3

públiques: 0
privades: 3 — Camp de futbol, piscina y tennis.

Instal·lacions culturals: 0

Col·lectius de caire cultural: 0

IMMOBLES MUNICIPALS

Estat de conservació de la Casa Consistorial: molt dolent

Edificis propietat de l'Ajuntament que no s'utilitzen prou:

SERVEIS RURALS

El subministrament elèctric és: suficient

El telefon és: automàtic

T.V. 1 canal: capten bé
2 canal: dif. captació

HISENDA (dades del pressupost liquidat el 1980)

Ingressos: milions / ptes./habitant

Despeses: milions / ptes./habitant

Inversions: % sobre les despeses

Càrrega financera: %

Pressupost 1981: milions

ADMINISTRACIÓ MUNICIPAL

Secretaria és: Unica amb .....

El secretari porta també els ajuntaments de .....

Cos tècnic

arquitecte	NO	amb dedicació conjunta
aparellador	NO	de 0 hores mensuals
enginyer	NO	

Empleats

administratius	0
policies	0
guardies rurals	0
personal laboral	0

Es porten en comú els serveis de:

..... amb .....
..... amb .....
..... amb .....

La delimitació municipal es: Correcta

Béns comunals: 0 hectàrees

• URBANISME

Planejament vigent [-] aprovat en [-] en tramitació [-]

Nuclis de població existents [1]

2ª residència

Hi ha [0] urbanitzacions que ocupen [- ha.] amb [- habitatges]

Situació administrativa

en [-] l'ajuntament ha acceptat les obres
en [-] tenen una entitat de conservació
en [-] tenen un promotor
en [-] no tenen res

• CONTAMINACIÓ

Patsix contaminació [-] causada per .....

Les aigües residuals que arriben al mar

- hi desemboquen amb [ ] col·lectors
- s'hi canalitzen amb [ ] emissaris submarins

que funcionen [ ]

• COMENTARIS

Municipi agrícola cerealístic, en regressió. Rep un cert nombre d'estiuejants, alguns són antics habitants del poble, en cases arranjades.

Han tingut greus problemes de manca d'aigua que, de moment, semblen solventar amb les noves captacions. La xarxa de distribució d'aigua i el clavegueram estan en bastant mal estat. La urbanització dels carrers és completa. No tenen cap tipus d'equipament cultural i les instal.lacions esportives existents són totes d'iniciativa privada.

Tenen un fort dèficit escolar ja que l'escola pública està en molt males condicions de conservació. L'Ajuntament ja ha cedit uns terrenys per a la construcció d'una nova escola i sembla que aviat serà aprovat el projecte per la Conselleria d'Educació.

El personal de l'Ajuntament, llevat del Secretari, és tot contractat interí.

MUNICIPI SANT GUIM DE LA PLANA | COMARCA SEGARRA

DEMOGRAFIA

Població de dret el 1980: 209 habitants

Creixament anual acumulatiu: 1960-1970: -2,2 %; 1970-1980: -1,8 %

Població flotant: 19 persones a l'estiu

MOBILITAT

Municipi gran més proxim: CERVERA — distància: 14 kms.

Hi ha 30 persones (37 %) de la població activa que treballen fora

Hi ha 2 persones (2 %) de la població activa que venen de fora a treballar

Les compres no quotidianes es fan a GUISSONA

Els serveis professionals es van a cercar a GUISSONA, Lleida

INFRASTRUCTURES

La qualitat del servei d'aigües és:

. en cabals	Dolent
. en pressió de subministrament	DO
. en condicions sanitàries	DO

La xarxa de clavegueres abraça un 85 % de la població

un 70 % de la xarxa està en bon estat

La recollida d'escombraries es fa: No hi ha servei

mitjançant: -

L'abocament d'escombraries es fa: De forma incontrolada

L'abocador és: -

Cementiris

Hi ha 3 municipals 0 parroquials 3

presenten problemes de: Impossibilitat d'ampliació

Estat urbanístic dels carrers

la pavimentació comprèn	25 a 60 %
l'enllumenat comprèn	+60 %
les voreres comprenen	25 a 60 %

▶ de la longitud dels carrers

Té 0 carreteres travesseres problemàtiques

Carrers retolats en català o bilingüe en un 0 %

EQUIPAMENT ESCOLAR

Els [ ] centres escolars existents reben [alumnes] [ ] % inst. públic

PRE-ESCOLAR		del municipi	
EGB		del municipi	15 a Guissona
BUP i COU		del municipi	7 a Cervera
F.P.		del municipi	1 a Mollerusa
E. ESPECIAL		del municipi	
Total			23

Hi ha 0 aules habilitades en funcionament

El transport escolar trasllada a 15 alumnes fora del municipi

• ALTRES EQUIPAMENTS

Instal·lacions esportives [0]

públiques [0]
privades [0]

Instal·lacions culturals [0]

. Col·lectius de caire cultural [0]

• IMMOBLES MUNICIPALS

Estat de conservació de la Casa Consistorial [Molt dolent]

Edificis propietat de l'Ajuntament que no s'utilitzen prou:

.....

.....

.....

.....

• SERVEIS RURALS

El subministrament elèctric és [Suficient]

El telèfon és [automàtic]

T.V. 1 canal [dif. captació]
2 canal [dif. captació]

• HISENDA (dades del pressupost liquidat el 1980)

Ingressos [0,6 milions] [2.700 ptes./habitant]

Despeses [0,5 milions] [2.163 ptes./habitant]

Inversions [2 %] ➧ sobre les despeses

Càrrega financera [0 %]

Pressupost 1981 [0,9 milions]

• ADMINISTRACIÓ MUNICIPAL

Secretaria és [agrupada] amb ....Massoteres.....

El secretari porta també els ajuntaments de .....Tarreja.....

Cos tècnic

arquitecte [NO]
aparellador [NO]
enginyer [NO]

amb dedicació conjunta de [0] hores mensuals

Empleats

administratius [0]
policies [0]
guardies rurals [0]
personal laboral [0]

Es porten en comú els serveis de:

..... amb .....
..... amb .....
..... amb .....

La delimitació municipal es [correcta]

Béns comunals [0 hectàrees]

• URBANISME

Planejament vigent [-] aprovat en [-] en tramitació [ ]

Nuclis de població existents (3) Cornasella, S. Guim de la Plaza i Vicfred

2ª residència

Hi ha [0] urbanitzacions que ocupen [- ha.] amb [- habitatges]

Situació administrativa

en [ ] l'ajuntament ha acceptat les obres
en [ ] tenen una entitat de conservació
en [ ] tenen un promotor
en [ ] no tenen res

• CONTAMINACIÓ

Patsix contaminació [subfluvial] causada per abocaments agrícoles

Les aigües residuals que arriben al mar

- hi desemboquen amb [ ] col·lectors
- s'hi canalitzen amb [ ] emissaris submarins

que funcionen [ ]

• COMENTARIS

Petit municipi rural compost per 3 nuclis de població, en forta regressió, molt proper a Guissona,(on treballa bona part de la seva població a la "Cooperativa de Guissona") amb la qual manté fortes relacions.

L´aigua, obtinguda de pous, és escasa, i a Vicfred els manca totalment. Les xarxes de distribució d´aigua i les clavegueres no abracen el nucli de Vicfred.

No tenen cap instal.lació esportiva ni cultural. La casa consistorial està quasi en ruïnes i des de fa anys la Secretaria s´ha instal.lat a Guissona.

La xarxa de camins i carreteres és radial cap a Guissona i els nuclis queden pràcticament incomunicats entre ells.

S´estan fent estudis, amb la Diputació, per trobar nous pous de proveïment d´aigua. Pensen demanar ajut al POS del 81 per construi la xarxa de distribució d´aigües de Vicfred. Voldrien construir unes piscines a Sant Guim de la Plana.

MUNICIPI SANT RAMON | COMARCA SEGARRA

• DEMOGRAFIA

Població de dret el 1980: 652 habitants

Creixament anual acumulatiu: 1960-1970: -1,7 %; 1970-1980: -1,1 %

Població flotant: 110 persones a l'estiu

MOBILITAT

Municipi gran més proxim: CERVERA — distància: 11 kms.

Hi ha 5 persones | 2 % de la població activa que treballen fora

Hi ha 2 persones | 1 % de la població activa que venen de fora a treballar

Les compres no quotidianes es fan a ...CERVERA I TARREGA.....

Els serveis professionals es van a cercar a ....CERVERA I LLEIDA.....

• INFRASTRUCTURES

La qualitat del servei d'aigües és:

. en cabals	bo
. en pressió de subministrament	bo
. en condicions sanitàries	bo

La xarxa de clavegueres abraça un 100 % de la població

un 80 % de la xarxa està en bon estat

La recollida d'escombraries es fa: no hi ha servei

mitjançant: -

L'abocament d'escombraries es fa: de forma incontrolada

L'abocador és: -

Cementiris

nº 5 municipals 0 parroquials 5

presenten problemes de: -

Estat urbanístic dels carrers

la pavimentació comprèn	+60 %
L'enllumenat comprèn	+60 %
les voreres comprenen	+60 %

▶ de la longitud dels carrers

Té 1 carreteres travesseres problemàtiques

Carrers retolats en català o bilingüe en un 0 %

• EQUIPAMENT ESCOLAR

Els 2 centres escolars existents reben 86 alumnes | 88 % inst. públi

PRE-ESCOLAR	21	del municipi	
EGB	65	del municipi	
BUP i COU		del municipi	13 a CERVERA
F.P.		del municipi	2 a CERVERA i MOLLERUSA
E. ESPECIAL		del municipi	
Total	86		15

Hi ha 0 aules habilitades en funcionament

El transport escolar trasllada a 0 alumnes fora del municipi

• ALTRES EQUIPAMENTS

Instal·lacions esportives [1]

públiques [1] Futbol
privades [0]

Instal·lacions culturals [2] (2) Centres socials

Col·lectius de caire cultural [1]

• IMMOBLES MUNICIPALS

Estat de conservació de la Casa Consistorial [molt dolent]

Edificis propietat de l'Ajuntament que no s'utilitzen prou:

.....

.....

.....

.....

• SERVEIS RURALS

El subministrament elèctric és [suficient]

El telèfon és [no automàtic]

T.V. 1 canal [capten be]
2 canal [capten be]

• HISENDA (dades del pressupost liquidat el 1980)

Ingressos [3,2 milions] [4.825 ptes./habitant]

Despeses [2,7 milions] [4.078 ptes./habitant]

Inversions [0 %] sobre les despeses

Càrrega financera [0 %]

Pressupost 1981 [4,1 milions]

• ADMINISTRACIÓ MUNICIPAL

Secretaria és [única] amb .....

El secretari porta també els ajuntaments de TORA i BIOSCA (acumuladas)

Cos tècnic

arquitecte [NO]
aparellador [NO]
enginyer [NO]

amb dedicació conjunta de [0] hores mensuals

Empleats

administratius [0]
policies [0]
guardies rurals [0]
personal laboral [0]

Es porten en comú els serveis de:

..... amb .....
..... amb .....
..... amb .....

La delimitació municipal es [incorrecta]

Béns comunals [0,25 hectàrees]

• URBANISME

Planejament vigent [-] aprovat en [-] en tramitació [-]

Nuclis de població existents (4) PORTELL

2ª residència

Hi ha [0] urbanitzacions que ocupen [- ha.] amb [- habitatges]

Situació administrativa

en [-] l'ajuntament ha acceptat les obres
en [-] tenen una entitat de conservació
en [-] tenen un promotor
en [-] no tenen res

• CONTAMINACIÓ

Patsix contaminació [-] causada per -

Les aigües residuals que arriben al mar

- hi desemboquen amb [-] col·lectors
- s'hi canalitzen amb [-] emissaris submarins que funcionen [-]

• COMENTARIS

Municipi rural en regressió, prop de Cervera, format per quatre petits nuclis de població. A l'estiu, tenen campaments i alguna gent del poble que han emigrat tornen a llurs antigues cases, que han posat en condicions, a passar-hi les vacances.

El nivell d'infrastructura és deficient: tenen poca aigua i el seu proveïment procedeix, en la major part, de les Oluges; tant la xarxa de distribució d'aigua com la de clavegueres necessiten millores en un 20%. L'estat urbanístic dels carrers és deficitari, els camins rurals estan mal conservats i tenen una carretera travessera problemàtica.

Els equipaments escolars cobreixen només la 1ª etapa i els alumnes de la 2ª no tenen transport escolar. Les instal·lacions esportives i culturals resulten insuficients.

Fa poc que l'IRYDA ha adequat com a parc recreatiu uns terrenys propietat del municipi.

La delimitació municipal amb Estaràs és problemàtica, ja que cada cop es confonen més els dos termes i això es va fent més complicat com més s'hi realitzen noves contruccions. Les gestions que porten a terme no han donat cap resultat positiu.

MUNICIPI TALAVERA | COMARCA SEGARRA

• DEMOGRAFIA

Població de dret el 1980: 359 habitants

Creixament anual acumulatiu: 1960-1970: -1,9 % ; 1970-1980: -1,6 %

Població flotant: 150 persones a l'estiu

MOBILITAT

Municipi gran més pròxim: CERVERA — distància: 20 kms.

Hi ha — persones — % de la població activa que treballen fora

Hi ha 10 persones 7 % de la població activa que venen de fora a treballar

Les **compres no quotidianes** es fan a Cervera, Santa Coloma de Gramanet

Els **serveis professionals** es van a cercar a Cervera i Lleida

• INFRASTRUCTURES

La qualitat del **servei d'aigües** és:

- .en cabals: bo
- .en pressió de subministrament: bo
- .en condicions sanitàries: dolent

La **xarxa de clavegueres** abraça un 100 % de la població

un 60 % de la xarxa està en bon estat

La **recollida d' escombraries** es fa: No hi ha servei

mitjançant: -

L' **abocament d' escombraries** es fa: De forma incontrolada

L' **abocador** és: -

Cementiris

hi ha 5 municipals 5 parroquials 0

presenten problemes de: -

Estat urbanístic dels carrers

La pavimentació comprèn + 60 %

L'enllumenat comprèn + 60 %

Les voreres comprenen - 25 %

de la longitud dels carrers

Té 0 **carreteres travesseres** problemàtiques

Carrers retolats en català o bilingüe en un 0 %

• EQUIPAMENT ESCOLAR

Els 0 **centres escolars** existents reben — alumnes — % inst. públi

PRE-ESCOLAR		del municipi		
EGB		del municipi	42	a Cervera y San Guim
BUP i COU		del municipi	10	a Cervera
F.P.		del municipi	8	a Cervera
E. ESPECIAL		del municipi		
Total			60	

Hi ha 0 aules habilitades en funcionament

El **transport escolar** trasllada a 42 alumnes fora del municipi

• ALTRES EQUIPAMENTS

Instal·lacions esportives: 0

públiques: 0
privades: 0

Instal·lacions culturals: 5 (5) centres socials

Col·lectius de caire cultural: 0

• IMMOBLES MUNICIPALS

Estat de conservació de la Casa Consistorial: bo

Edificis propietat de l'Ajuntament que no s'utilitzen prou:

• SERVEIS RURALS

El subministrament elèctric és: insuficient

El telèfon és: no automàtic

T.V. 1 canal: dif. captació
2 canal: dif. captació

• HISENDA (dades del pressupost liquidat el 1980)

Ingressos: 1,6 milions / 3.966 ptes./habitant

Despeses: 1,2 milions / 2.851 ptes./habitant

Inversions: 52 % sobre les despeses

Càrrega financera: 1,4 %

Pressupost 1981: 2,0 milions

• ADMINISTRACIÓ MUNICIPAL

Secretaria és: agrupada amb Ribera d'Ondara

El secretari porta també els ajuntaments de .....

Cos tècnic:
arquitecte: NO
aparellador: NO
enginyer: NO
amb dedicació conjunta de: $ hores mensuals

Empleats:
administratius: 0
policies: 0
guardies rurals: 0
personal laboral: 0

Es porten en comú els serveis de:

..... amb .....
..... amb .....
..... amb .....

La delimitació municipal es: incorrecta

Béns comunals: 0 hectàrees

• URBANISME

Planejament vigent [-] aprovat en [-] en tramitació [-]

Nuclis de població existents (5) Talavera

2ª residència

Hi ha [0] urbanitzacions que ocupen [- ha.] amb [- habitatges]

Situació administrativa

en [ ] l'ajuntament ha acceptat les obres
en [ ] tenen una entitat de conservació
en [ ] tenen un promotor
en [ ] no tenen res

• CONTAMINACIÓ

Pateix contaminació [subfluvial] causada per Fosses sèptiques domèstiques

Les aigües residuals que arriben al mar

- hi desemboquen amb [ ] col·lectors
- s'hi canalitzen amb [ ] emissaris submarins

que funcionen [ ]

• COMENTARIS

Municipi agrícola de secà, format per cinc nuclis de població, en forta regressió. En els nuclis més a prop de Cervera, hi ha famílies que s'hi traslladen a viure, perquè ofereix més bons serveis, però que continuen conreant les terres a Talavera. També hi ha petites explotacions de granges.

L'aigua de consum urbà presenta problemes de potabilitat, ja que les aigües residuals de Talavera aboquen molt a prop dels pous de subministrament. Han demanat ajut al POS -81 per desviar els desguassos. Les infrastructures són, en general, deficients i el subministrament elèctric és a 125 v i presenta baixes de tensió.

Tots els nuclis compten amb un petit centre cívic, però gairebé mai no hi fan activitats. Aquest curs han reobert l'escola a Talavera, fet que evitarà el trasllat dels xiquets a Cervera. Els nens de Bellmunt i Civit continuen anant a escola a Sant Guim.

La comunicació amb Civit i Bellmunt és molt dolenta i no hi ha cap carretera des de Talavera. A través del Pla Especial de la Segarra, de l'IRYDA, potser milloraran els camins rurals.

Consideren que seria més encertat incloure Bellmunt i Civit dins el municipi de Sant Antolí, ja que hi mantenen unes fortes relacions per raons geogràfiques i de comunicacions.

Enguany pavimentaran els carrers de Pallerols, amb l'ajut de l'IRYDA, i també voldrien fer-hi una depuradora d'aigües residuals. Han demanat ajut

MUNICIPI TARROJA DE SEGARRA | COMARCA SEGARRA

• DEMOGRAFIA

Població de dret el 1980: 225 habitants

Creixament anual acumulatiu: 1960-1970: -3,2 %; 1970-1980: -1,6 %

Població flotant: 60 persones a l'estiu

MOBILITAT

Municipi gran més pròxim: CERVERA — distància: 8 xms.

Hi ha 30 persones (33 %) de la població activa que treballen fora

Hi ha 2 persones (2 %) de la població activa que venen de fora a treballar

Les compres no quotidianes es fan a: Cervera i Guissona

Els serveis professionals es van a cercar a: Cervera i Lleida

• INFRASTRUCTURES

La qualitat del servei d'aigües és:

. en cabals	bo
. en pressió de subministrament	dolent
. en condicions sanitàries	bo

La xarxa de clavegueres abraça un 99 % de la població

un 70 % de la xarxa està en bon estat

La recollida d'escombraries es fa: No hi ha servei

mitjançant: -

L'abocament d'escombraries es fa: De forma incontrolada

L'abocador és: -

Cementiris

Hi ha 1 municipals 1 parroquials 0

presenten problemes de: -

Estat urbanístic dels carrers

la pavimentació comprèn 25 a 60 %

l'enllumenat comprèn + 60 %

les voreres comprenen 25 a 60 %

de la longitud dels carrers

Té 1 carreteres travesseres problemàtiques

Carrers retolats en català o bilingüe en un 0 %

• EQUIPAMENT ESCOLAR

Els 0 centres escolars existents reben - alumnes (- %) inst. públi-

PRE-ESCOLAR		del municipi	3	a Guissona
EGB		del municipi	8	a Guissona
BUP i COU		del municipi	7	a Cervera
F.P.		del municipi	1	a Cervera
E. ESPECIAL		del municipi		
Total			19	

Hi ha 0 aules habilitades en funcionament

El transport escolar trasllada a 11 alumnes fora del municipi

• ALTRES EQUIPAMENTS

Instal·lacions esportives: 0

públiques: 0
privades: 0

Instal·lacions culturals: 1 — Casal de cultura

Col·lectius de caire cultural: 0

• IMMOBLES MUNICIPALS

Estat de conservació de la Casa Consistorial: Molt dolent

Edificis propietat de l'Ajuntament que no s'utilitzen prou:

.....

.....

.....

.....

• SERVEIS RURALS

El subministrament elèctric és: Insuficient

El telèfon és: automàtic

T.V. 1 canal: capten bé
2 canal: capten bé

• HISENDA (dades del pressupost liquidat el 1980)

Ingressos: — milions
— ptes./habitant

Despeses: — milions
— ptes./habitant

Inversions: % sobre les despeses

Càrrega financera: %

Pressupost 1981: 1,2 milions

• ADMINISTRACIÓ MUNICIPAL

Secretaria és: unica amb .....

El secretari porta també els ajuntaments de Masoteras, Sant Guim de la Plana

Cos tècnic:
arquitecte: NO
aparellador: NO
enginyer: NO
amb dedicació conjunta de 0 hores mensuals

Empleats:
administratius: 0
policies: 0
guardies rurals: 0
personal laboral: 0

Es porten en comú els serveis de:

..... amb .....
..... amb .....
..... amb .....

La delimitació municipal es: Correcta

Béns comunals: 0 hectàrees

• URBANISME

Planejament vigent [-] aprovat en [-] en tramitació [-]

Nuclis de població existents 1

2ª residència

Hi ha [0] urbanitzacions que ocupen [- ha.] amb [- habitatges]

Situació administrativa

en [ ] l'ajuntament ha acceptat les obres
en [ ] tenen una entitat de conservació
en [ ] tenen un promotor
en [ ] no tenen res

• CONTAMINACIÓ

Patsix contaminació [subfluvial] causada per ...~~asecaments agrícoles~~.....

Les aigües residuals que arriben al mar

- hi desemboquen amb [ ] col·lectors
- s'hi canalitzen amb [ ] emissaris submarins

que funcionen [ ]

• COMENTARIS

Petit municipi agrícola, entre Cervera i Guissona. La pagesia es complementa amb d'altres ocupacions en aquests dos municipis veïns més grans.

El nivell d'infrastructures no és gaire bo. La xarxa de distribució d'aigua i el clavegueram són ja molt vells. La pavimentació dels carrers és molt deficient i necessita una renovació. El subministrament elèctric, a 125 V, és molt deficitari i amb freqüents baixes de tensió.

El nivell d'equipament cultural és molt baix: només tenen una sala d'actes, a l'església. Les escoles van ser tancades l'any passat, però no els suposa cap greu problema portar els nens fins a Guissona.

Estan construint unes piscines i un camp de futbol. Pensen posar en condicions la xarxa de distribució d'aigua i també renovar i completar la pavimentació dels carrers.

MUNICIPI TORA | COMARCA SEGARRA

• DEMOGRAFIA

Població de dret el 1980: 1279 habitants

Creixement anual acumulatiu: 1960-1970: -0,4 %; 1970-1980: -0,8 %

Població flotant: 180 persones a l'estiu

MOBILITAT

Municipi gran més proxim: CERVERA distància: kms.

Hi ha 50 persones (10 %) de la població activa que treballen fora

Hi ha 20 persones (4 %) de la població activa que venen de fora a treballar

Les compres no quotidianes es fan a CERVERA i SOLSONA

Els serveis professionals es van a cercar a CERVERA i LLEIDA

• INFRASTRUCTURES

La qualitat del servei d'aigües és:

- en cabals: dolent
- en pressió de subministrament: dolent
- en condicions sanitàries: bo

La xarxa de clavegueres abraça un 100 % de la població

un 50 % de la xarxa està en bon estat

La recollida d' escombraries es fa: cada dos dias

mitjançant: tractor amb remolc

L' abocament d' escombraries es fa: al mateix municipi

L' abocador és: sense controlar

Cementiris

hi ha 6 municipals 1 parroquials 5

presenten problemes de: No compleix les distàncies mínimes als limits edificats

Estat urbanístic dels carrers

La pavimentació comprèn: 25 a 60 %

L'enllumenat comprèn: 25 a 60 %

Les voreres comprenen: 25 a 60 %

de la longitud dels carrers

Té 2 carreteres travesseres problemàtiques

Carrers retolats en català o bilingüe en un 90 %

• EQUIPAMENT ESCOLAR

Els 1 centres escolars existents reben 169 alumnes 100 % inst. públi

PRE-ESCOLAR	36	del municipi		
EGB	104	del municipi	10	a SOLSONA
BUP i COU		del municipi	20	a CERVERA i SOLSONA
F.P.		del municipi	10	a CERVERA i SOLSONA
E. ESPECIAL		del municipi		
Total	140		40	

Hi ha 0 aules habilitades en funcionament

El transport escolar trasllada a 40 alumnes fora del municipi

• ALTRES EQUIPAMENTS

Instal·lacions esportives: 5

públiques: 5 — Futbol, Piscina, tennis, pistes poliesportives; atletisme.
privades: 0

Instal·lacions culturals: 3 — Casal, sala d'actes i biblioteca.

Col·lectius de caire cultural: 3

• IMMOBLES MUNICIPALS

Estat de conservació de la Casa Consistorial: molt dolent

Edificis propietat de l'Ajuntament que no s'utilitzen prou:

casa-vivienda

• SERVEIS RURALS

El subministrament elèctric és: insuficient

El telefon és: automàtic

T.V. 1 canal: dif. captació
2 canal: dif. captació

• HISENDA (dades del pressupost liquidat el 1980)

Ingressos: milions / ptes./habitant

Despeses: milions / ptes./habitant

Inversions: % sobre les despeses

Càrrega financera: %

Pressupost 1981: 9,3 milions

• ADMINISTRACIÓ MUNICIPAL

Secretaria és: agrupada amb BIOSCA

El secretari porta també els ajuntaments de SANT RAMON

Cos tècnic:
arquitecte: NO
aparellador: NO
enginyer: NO
amb dedicació conjunta de 0 hores mensuals

Empleats:
administratius: 1
policies: 0
guardies rurals: 0
personal laboral: 1

Es porten en comú els serveis de:

ambulancia i cotxe bombers amb tota la comarca
amb
amb

La delimitació municipal es: correcta

Béns comunals: 0 hectàrees

• URBANISME

Planejament vigent [-] aprovat en [-] en tramitació [-]

Nuclis de població existents (8)

2ª residència

Hi ha [0] urbanitzacions que ocupen [- ha.] amb [- habitatges]

Situació administrativa

en [-] l'ajuntament ha acceptat les obres
en [-] tenen una entitat de conservació
en [-] tenen un promotor
en [-] no tenen res

• CONTAMINACIÓ

Pateix contaminació [de rius] causada per desaigües de granges i de la població

Les aigües residuals que arriben al mar

- hi desemboquen amb [-] col·lectors
- s'hi canalitzen amb [-] emissaris submarins

que funcionen [-]

• COMENTARIS

Municipi en suau regressió format per vuit petits nuclis de població. Una part dels habitants van a treballar a la Cooperativa de Guissona i a Calaf. L'activitat fonamental del municipi continua essent l'agrícola i la ramadera. A l'estiu s'hi fan campaments, i alguna gent del poble, emigrats, conserven i acondicionen llurs cases per estiuejar-hi.

El nivell d'infrastructura és deficient: el servei de distribució d'aigua és insuficient i la xarxa de distribució és dolenta en un 50%; han presentat un projecte al POS del 81 per tal de millorar-lo. També la xarxa de clavegueres ha de ser millorada i una bona part dels carrers estan en mal estat, sense pavimentar ni enllumenar. Els camins rurals estan molt mal conservats i tenen dues carreteres travesseres problemàtiques. Actualment, però, l'IRYDA construeix un camí rural de Torà a Ardèvol que millorarà les comunicacions de molts nuclis.

Malgrat el repetidor existent, capten la TV amb dificultats i el subministrament elèctric és insuficient en els nuclis de població aïllats.

L'equipament escolar cobreix la 1ª etapa d'EGB i alhora que reben alumnes de petits municipis veïns, per a la 2ª etapa s'han de traslladar tots a Solsona i a Cervera. També compten amb algunes instal.lacions esportives i culturals.

Pateixen contaminació fluvial causada pels desguassos agrícoles i de la població.

MUNICIPI TORREFLOR | COMARCA SEGARRA

• DEMOGRAFIA

Població de dret el 1980: 739 habitants

Creixament anual acumulatiu: 1960-1970: -2,9 % ; 1970-1980: -4,0 %

Població flotant: 100 persones a l'estiu

MOBILITAT

Municipi gran més proxim: CERVERA — distància: 24 kms.

Hi ha 65 persones | 23 % de la població activa que treballen fora

Hi ha - persones | - % de la població activa que venen de fora a treballar

Les compres no quotidianes es fan a ...Guissona, Cervera.....

Els serveis professionals es van a cercar a ...Guissona, Cervera.....

• INFRASTRUCTURES

La qualitat del servei d'aigües és:

- . en cabals: dolent
- . en pressió de subministrament: dolent
- . en condicions sanitàries: dolent

La xarxa de clavegueres abraça un 80 % de la població

un 100 % de la xarxa està en bon estat

La recollida d' escombraries es fa: No hi ha servei

mitjançant: -

L' abocament d' escombraries es fa: De forma incontrolada

L' abocador és: -

Cementiris

hi ha 12 municipals | 1 parroquials | 11

presenten problemes de: impossibilitat d'ampliació

Estat urbanístic dels carrers

La pavimentació comprèn ~25 %

L'enllumenat comprèn ~25 %

les voreres comprenen ~25 % ▶ de la longitud dels carrers

Té 0 carreteres travesseres problemàtiques

Carrers retolats en català o bilingüe en un 50 %

• EQUIPAMENT ESCOLAR

Els 0 centres escolars existents reben alumnes % inst. públi

PRE-ESCOLAR	-	del municipi		
EGB	-	del municipi		a Guissona i Cervera
BUP i COU	-	del municipi		a Cervera
F.P.	-	del municipi		
E. ESPECIAL	-	del municipi		
Total				

Hi ha 0 aules habilitades en funcionament

El transport escolar trasllada a 0 alumnes fora del municipi

• ALTRES EQUIPAMENTS

Instal·lacions esportives [0]

públiques [0]
privades [0]

Instal·lacions culturals [1] Museu

Col·lectius de caire cultural [0]

• IMMOBLES MUNICIPALS

Estat de conservació de la Casa Consistorial [Molt dolent]

Edificis propietat de l'Ajuntament que no s'utilitzen prou:

.....

.....

.....

.....

• SERVEIS RURALS

El subministrament elèctric és [insuficient]

El telèfon és [no automàtic]

T.V. 1 canal [dificultats cap]
2 canal [dificultas cap.]

• HISENDA (dades del pressupost liquidat el 1980)

Ingressos [milions] [ptes./habitant]

Despeses [milions] [ptes./habitant]

Inversions [%]

Càrrega financera [%] sobre les despeses

Pressupost 1981 [3,1 milions]

• ADMINISTRACIÓ MUNICIPAL

Secretaria és [agrupada] amb Tarroja

El secretari porta també els ajuntaments de .....

Cos tècnic

arquitecte [NO]
aparellador [NO]
enginyer [NO]

amb dedicació conjunta de [0] hores mensuals

Empleats

administratius [0]
policies [0]
guardies rurals [0]
personal laboral [2]

Es porten en comú els serveis de:

..... amb .....
..... amb .....
..... amb .....

La delimitació municipal es [incorrecta]

Béns comunals [0 hectàrees]

• URBANISME

Planejament vigent [-] aprovat en [-] en tramitació [-]

Nuclis de població existents (Torrefeta, Florejacs

2ª residència

Hi ha [0] urbanitzacions que ocupen [ha.] amb [habitatges]

Situació administrativa

en [ ] l'ajuntament ha acceptat les obres
en [ ] tenen una entitat de conservació
en [ ] tenen un promotor
en [ ] no tenen res

• CONTAMINACIÓ

Patsix contaminació [subfluvial de /rius] causada per abecament industrials i de granjes

Les aigües residuals que arriben al mar

- hi desemboquen amb [ ] col·lectors
- s'hi canalitzen amb [ ] emissaris submarins

que funcionen [ ]

• COMENTARIS

Municipi agrícola de secà, format per l'agrupació de Torrefeta i Florejacs i que aplega 13 petits nuclis de població. El conreu de la terra és complementat amb l'explotació de granges. Una bona part de la seva població activa treballa a la Cooperativa de Guissona. Amb tot, la població decreix fortament.

Les infrastructures bàsiques són molt deficients i no serveixen tots els nuclis. El subministrament d'aigua és insuficient i presenta problemes de contaminació. No compten amb cap instal.lació esportiva, i per això voldrien construir un camp de futbol o bé unes piscines. Al poble no hi ha escoles ni transport escolar per anar a Guissona i Cervera.

Voldrien municipalitzar els molts cementiris del terme, però no han arribat a cap acord amb el bisbat. De moment, acondicionaran el cementiri municipal.

No estan d'acord amb l'actual delimitació municipal, ja que abraça massa pobles i es fa difícil d'atendre les necessitats de tots.

Han demanat al POS -82 l'electrificació del municipi sencer; el projecte puja 6 milions. També han demanat al POS del 80 i del 81 la construcció de la xarxa de clavegueres a Palau i Florejacs. Pensen traslladar la Casa consistorial, ja que l'actual és insuficient i està mal ubicada. De tant en tant urbanitzen un carrer, amb l'ajuda de l'IRYDA.

MUNICIPI VALLFOGONA DE RIUCORB | COMARCA SEGARRA

• DEMOGRAFIA

Població de dret el 1980: 128 habitants

Creixament anual acumulatiu: 1960-1970: -4,8 %; 1970-1980: -3,7 %

Població flotant: 300 persones a l'estiu

MOBILITAT

Municipi gran més pròxim: CERVERA — distància: 15 kms.

Hi ha 8 persones (15 %) de la població activa que treballen fora

Hi ha 10 persones (19 %) de la població activa que venen de fora a treballar

Les compres no quotidianes es fan a: TARREGA i STA. COLOMA DE QUERALT

Els serveis professionals es van a cercar a: TARREGA - IGUALADA

• INFRASTRUCTURES

La qualitat del servei d'aigües és:

. en cabals	bo
. en pressió de subministrament	bo
. en condicions sanitàries	bo

La xarxa de clavegueres abraça un 100 % de la població

un 70 % de la xarxa està en bon estat

La recollida d'escombraries es fa: cada dos dies

mitjançant: tractor amb remolc

L'abocament d'escombraries es fa: al mateix municipi

L'abocador és: sense controlar

Cementiris

hi ha 1 municipals 1 parroquials 0

presenten problemes de: -

Estat urbanístic dels carrers

La pavimentació comprèn +60 %

L'enllumenat comprèn +60 % } de la longitud dels carrers

les voreres comprenen +60 %

Té 0 carreteres travesseres problemàtiques

Carrers retolats en català o bilingüe en un 100 %

• EQUIPAMENT ESCOLAR

Els 0 centres escolars existents reben 0 alumnes (0 %) inst. públic

PRE-ESCOLAR		del municipi	
EGB		del municipi	5 a Sta. COLOMA DE QUERALT
BUP i COU		del municipi	4 a Sta. COLOMA DE QUERALT
F.P.		del municipi	7 a Sta. COLOMA DE QUETALT
E. ESPECIAL		del municipi	
Total	0		16

Hi ha 0 aules habilitades en funcionament

El transport escolar trasllada a 0 alumnes fora del municipi

• ALTRES EQUIPAMENTS

Instal·lacions esportives: 1

públiques: 1 — Futbol
privades: 0

Instal·lacions culturals: 2 — Casal de Cultura i de Juventud

Col·lectius de caire cultural: 0

• IMMOBLES MUNICIPALS

Estat de conservació de la Casa Consistorial: bo

Edificis propietat de l'Ajuntament que no s'utilitzen prou:

• SERVEIS RURALS

El subministrament elèctric és: suficient

El telèfon és: automàtic

T.V. 1 canal: no capteu
T.V. 2 canal: no capteu

• HISENDA (dades del pressupost liquidat el 1980)

Ingressos: 1 milions — 7.385 ptes./habitant

Despeses: 1,7 milions — 11.997 ptes./habitant

Inversions: 9,4 % sobre les despeses

Càrrega financera: 5,9 %

Pressupost 1981: 1,8 milions

• ADMINISTRACIÓ MUNICIPAL

Secretaria és: agrupada amb SAVALLA DE COMTAT - LLORAC

El secretari porta també els ajuntaments de Sta. COLOMA DE QUERALT

Cos tècnic:
arquitecte: NO
aparellador: NO
enginyer: NO
amb dedicació conjunta de 0 hores mensuals

Empleats:
administratius: 0
policies: 0
guardies rurals: 0
personal laboral: 0

Es porten en comú els serveis de:

Bombers i ambulancia amb Sta. Coloma de Queralt i comarca
amb
amb

La delimitació municipal es: CORRECTA

Béns comunals: 0 hectàrees

• URBANISME

Planejament vigent [-] aprovat en [-] en tramitació [-]

Nuclis de població existents ..... (1) .....

2ª residència

Hi ha [1] urbanitzacions que ocupen [10 ha.] amb [80 habitatges]

Situació administrativa

en [-] l'ajuntament ha acceptat les obres
en [-] tenen una entitat de conservació
en [-] tenen un promotor
en [-] no tenen res

• CONTAMINACIÓ

Pateix contaminació [de rius] causada per .Abocament domèstics.....

Les aigües residuals que arriben al mar

- hi desemboquen amb [-] col.lectors
- s'hi canalitzen amb [-] emissaris submarins que funcionen [ ]

• COMENTARIS

Municipi agrícola de secà, fortament regressiu. Tot i estar inclòs a la comarca de la Segarra, administrativament pertany a la província de Tarragona. Té un balneari entorn del qual s'han anat construint xalets d'estiueig.

El nivell d'infrastructures no és massa bo. El servei de distribució d'aigua és insuficient a l'estiu, i un 30% de la seva xarxa, així com tota la de clavegueres, està en mal estat, si bé atenen la totalitat de la població.

No tenen equipaments escolars i tots els alumnes es traslladen a Santa Coloma de Queralt, si bé no disposen de cap mena de transport escolar. Les instal.lacions esportives i culturals són deficients.

Pateixen contaminació fluvial causada pels desguassos procedents de la urbanització (balneari).