ANUARI ESTADÍSTIC DE CATALUNYA 2003

Generalitat de Catalunya
Institut d'Estadística de Catalunya

Estadístiques de Síntesi

Anuari estadístic de Catalunya 2003

Generalitat de Catalunya
Institut d'Estadística de Catalunya

© Generalitat de Catalunya
Institut d'Estadística de Catalunya
Via Laietana, 58
08003 Barcelona
http://www.idescat.net
a/e: idescat@idescat.net

1a. edició: Barcelona, octubre 2003
Fotocomposició: Institut d'Estadística de Catalunya
Impressió: Alsograf, SA
ISBN: 84-393-6282-X
ISSN: 1130-166-X
Dipòsit legal: B-47.484-2003

PAPER ECOLÒGIC

Presentació

L'*Anuari* estadístic és una publicació de referència en el camp de la informació estadística de qualsevol país modern i desenvolupat, i té la finalitat de divulgar la informació bàsica del territori per facilitar el coneixement, l'estudi, la planificació d'infraestructures o la presa de decisions.

El contingut de l'*Anuari* ofereix un coneixement de Catalunya des de dos punts de vista complementaris: el territorial i el temàtic. La publicació intenta sempre buscar un punt d'equilibri entre aquests dos aspectes per fer-ne una selecció de les dades més rellevants, que permeti aflorar la informació estadística bàsica del Pla estadístic de Catalunya, que per llei és l'instrument d'ordenació i planificació de l'estadística d'interès de la Generalitat.

D'altra banda, l'*Anuari* esdevé una eina bàsica de difusió en paper que aplega en un sol volum una quantitat important de taules estadístiques en un format estandarditzat, entenedor i regular en el temps. D'aquesta manera s'obté una publicació que permet tant la comparació de les dades estadístiques internes de Catalunya com la comparació amb altres territoris que elaboren estadístiques oficials.

En els darrers anys l'*Anuari* també s'edita en suport electrònic. El CD-ROM *Anuari estadístic de Catalunya 1992-2003* ofereix una recopilació de dades estadístiques contingudes en els anuaris dels darrers anys. Aquest CD-ROM facilita la consulta i permet fer el seguiment temporal de les variables tractades. L'*Anuari* també es pot consultar per Internet a la pàgina web de l'Idescat.

Finalment m'agradaria fer arribar el meu agraïment a totes les persones i a tots els organismes que amb la seva aportació fan possible cada any l'elaboració d'aquesta publicació.

Francesc Homs i Ferret

Conseller d'Economia i Finances

Introducció

L'*Anuari estadístic de Catalunya 2003* s'estructura en vint capítols temàtics, amb un total de 686 taules, una tercera part de les quals ofereix informació desagregada per comarques i pels set àmbits del Pla territorial de Catalunya.

Des de l'edició de l'any 2002, l'*Anuari* presenta un capítol introductori de **mapes i gràfics** amb una selecció de les principals dades socioeconòmiques, demogràfiques i territorials de Catalunya. L'objectiu d'aquest apartat és presentar d'una manera amena i entenedora una visualització ràpida dels trets característics del nostre país.

Aquesta edició incorpora els resultats disponibles del darrer **Cens de població 2001**. S'han actualitzat les principals dades referents a l'estructura de la població, com són la població per grups d'**edat i sexes** i per **lloc de naixement**. També s'han actualitzat les dades bàsiques del Cens lingüístic corresponents al **coneixement del català** de la població de dos anys i més per nivells de comprensió i per grups d'edat.

Una altra novetat temàtica dins les estadístiques demogràfiques són les **projeccions de llars** elaborades per l'Idescat. Es projecten tant el nombre de llars com la seva dimensió mitjana segons els diferents escenaris d'evolució i per comarques a l'horitzó 2010.

L'*Anuari estadístic de Catalunya 2003* ha ampliat considerablement la informació continguda en el capítol de cultura, gràcies a les dades facilitades pel Departament de Cultura de la Generalitat. Cal destacar, però, aquelles taules que fan referència a l'**ús del català** en els diferents àmbits de la cultura com són la producció editorial, la premsa diària, el cinema i el teatre. D'altra banda, i per primera vegada, s'incorporen **dades econòmiques** de producció, ocupació i despesa pública en cultura. A més a més, es presenten els resultats de la primera **Enquesta de consum i pràctiques culturals de Catalunya 2001** elaborada pel Departament de Cultura amb la col·laboració de l'Idescat.

Pel que fa a les estadístiques econòmiques es publica l'**índex de vendes** i l'**índex d'ocupació,** que mesuren el comportament de les empreses de comerç al detall, i el nou **índex de costos laborals** de periodicitat trimestral elaborat d'acord amb les normatives de la Unió Europea.

L'última novetat temàtica que cal destacar són els resultats de les **eleccions municipals** celebrades el 25 de maig del 2003. El Departament de Governació i Relacions Institucionals ha facilitat les dades comarcals d'electors i vots per partits, així com la distribució de regidors i de consellers comarcals.

La major part d'informació que ofereix aquest *Anuari* s'obté directament dels organismes productors, cosa que garanteix l'actualitat de les dades i també la difusió d'estadístiques que no sempre poden ser publicades en altres mitjans.

L'Idescat continua esforçant-se en la millora del contingut de l'*Anuari* per tal que esdevingui una eina útil de treball i de consulta.

Jordi Oliveres i Prats

Director

Índex general

Presentació		3
Introducció		5
Índex general		7
Resum gràfic		9
Simbologia		23
Sigles		24
1.	Territori i medi ambient	27
2.	Població	83
3.	Treball	139
4.	Macromagnituds econòmiques	201
5.	Preus, salaris i despesa familiar	221
6.	Agricultura, ramaderia i pesca	243
7.	Indústria, R+D i energia	291
8.	Comerç	327
9.	Turisme	359
10.	Transports i comunicacions	397
11.	Finances	429
12.	Sector públic	457
13.	Habitatge i construcció	497
14.	Ensenyament	537
15.	Cultura, esports i joventut	573
16.	Sanitat	615
17.	Serveis socials i protecció social	649
18.	Justícia	681
19.	Eleccions	707
20.	Identificadors municipals	727
Índex temàtic de taules		749

Territori i medi ambient

Mapa físic de Catalunya.

HIPSOMETRIA

- Més de 2 500 m
- De 2 000 a 2 500 m
- De 1 600 a 2 000 m
- De 1 200 a 1 600 m
- De 800 a 1 200 m
- De 500 a 800 m
- De 200 a 500 m
- De 100 a 200 m
- De 0 a 100 m

RETOLACIÓ

Cap comarcal	Cervera
Altres poblacions	Besalú
Massís, serra	MONTSEC
Pic, cim	Puigmal 2913
Coll, cap	Cap de Creus
Hidrografia	
Estat, comunitat autònoma	FRANCE

SIMBOLOGIA

- Límit comarcal
- Autopista, autovia
- Carretera principal
- Altres carreteres
- Ferrocarril
- Aeroport
- Port comercial
- Cap comarcal, aglomeració urbana
- Altres poblacions
- Pic, cim

Produït per: © **Institut Cartogràfic de Catalunya.** Octubre 1998.

Comarques i àmbits del Pla territorial de Catalunya.

Densitat de població. 2002.

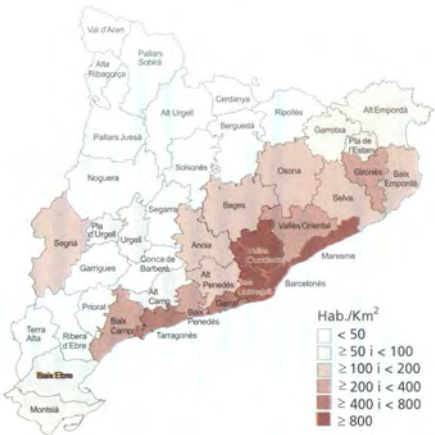

Superfície i usos del sòl. 2001.

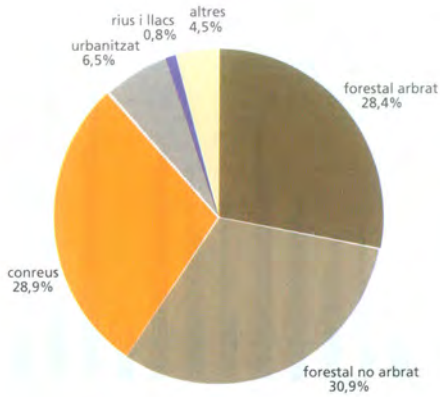

Superfície amb pendent inferior al 20%.

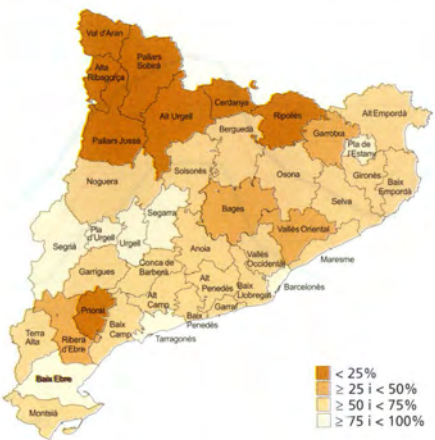

Superfície urbanitzada.

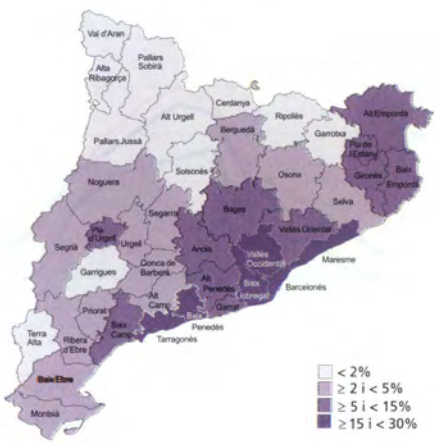

Superfície per zones altimètriques.

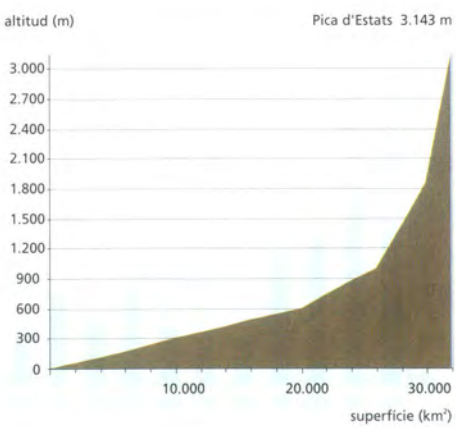

Temperatura mitjana de l'aigua del mar.

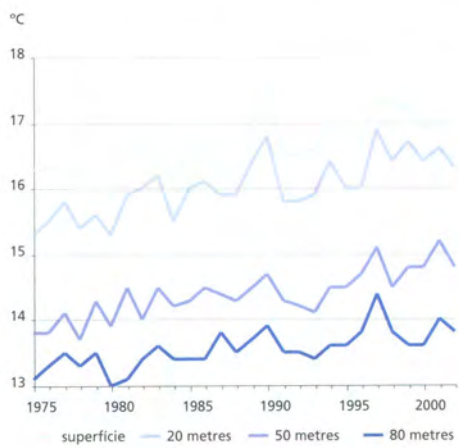

Pluviometria mensual. 2002.

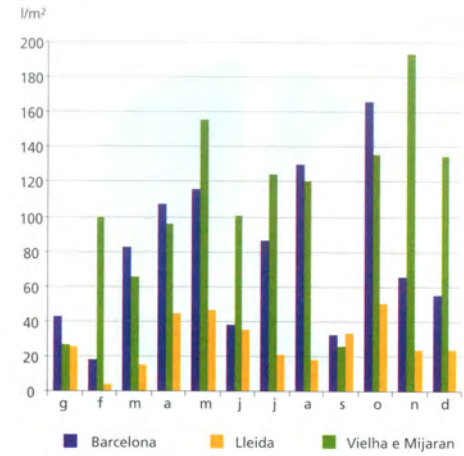

Embassaments. Volum embassat (octubre).

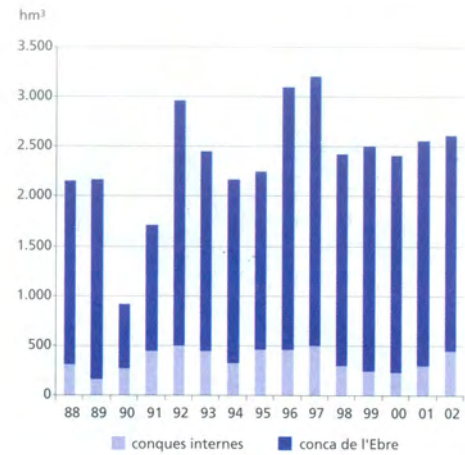

Mitjana de temperatures màximes. 2002.

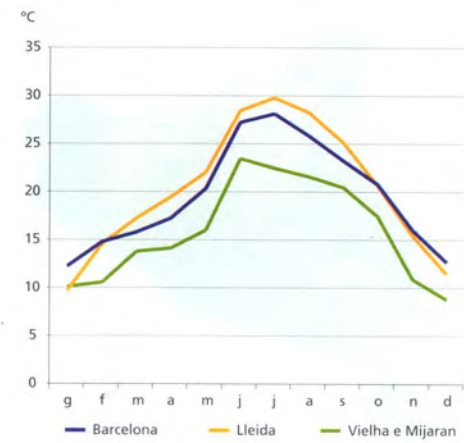

Mitjana de temperatures mínimes. 2002.

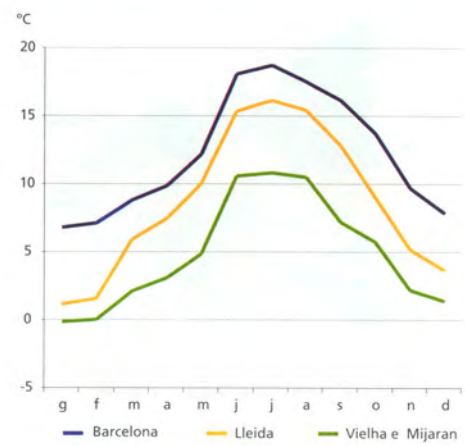

Incendis forestals.

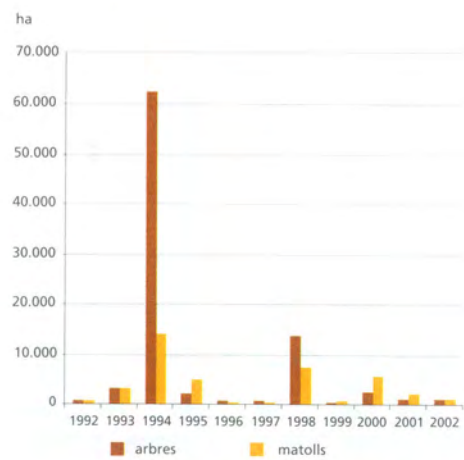

Repoblacions forestals.

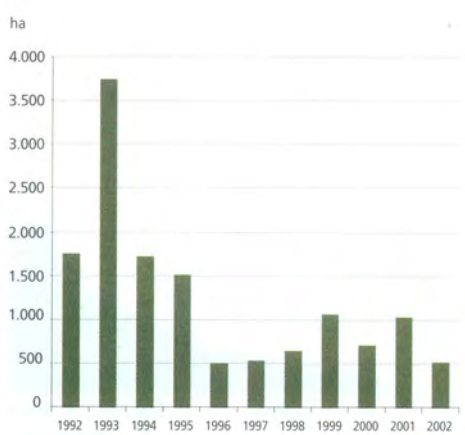

Estacions depuradores d'aigües residuals.

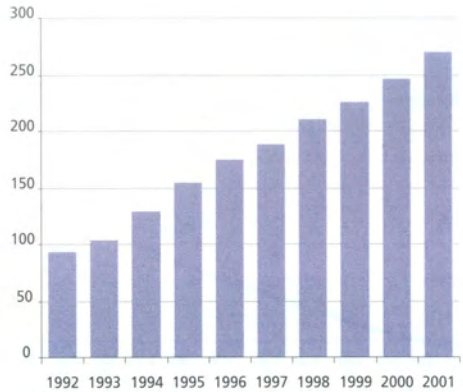

Qualitat de les aigües litorals.

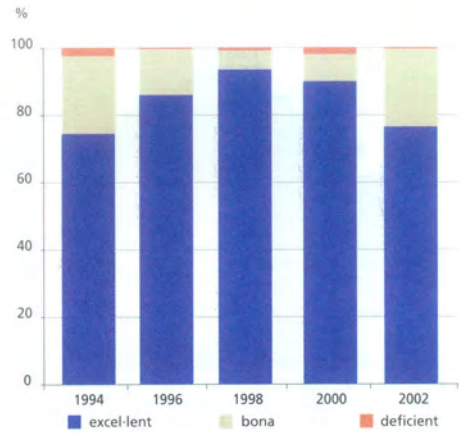

Destinació final dels residus municipals.

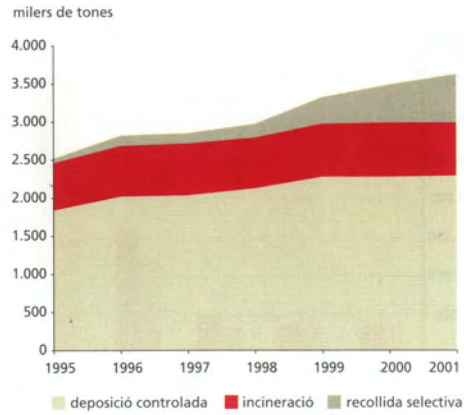

Recollida selectiva de residus. 2001.

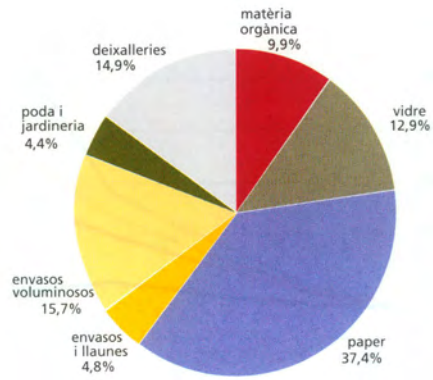

Residus industrials declarats. Per tipus.

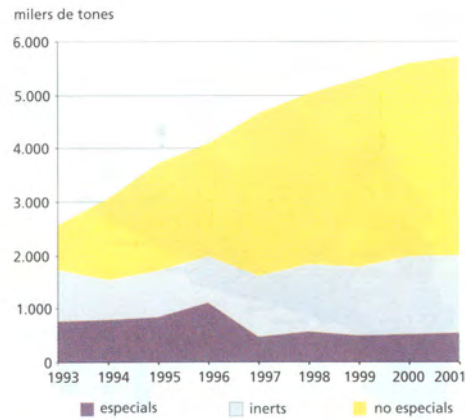

Residus industrials. Per sectors. 2001.

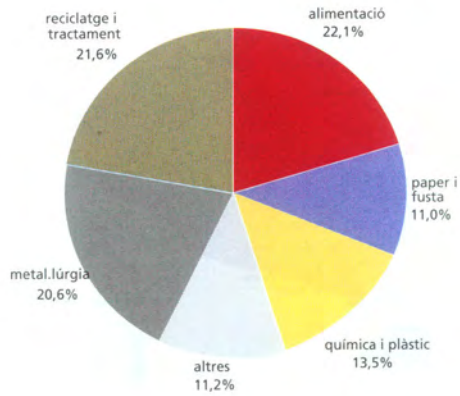

Població

Població. Per grups d'edat. 2001.

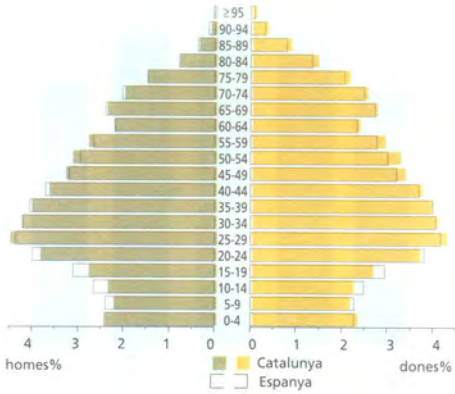

Evolució de la població.

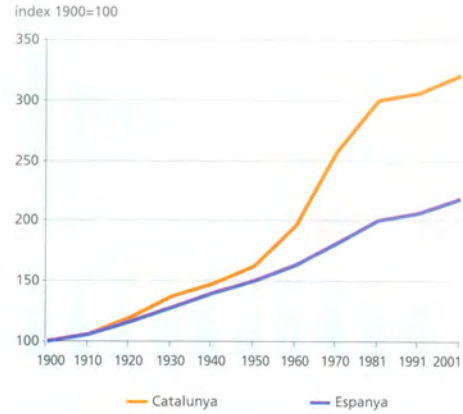

Projeccions de població.

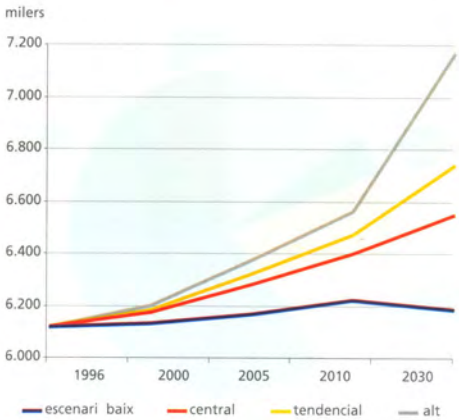

Població. Per dimensió del municipi.

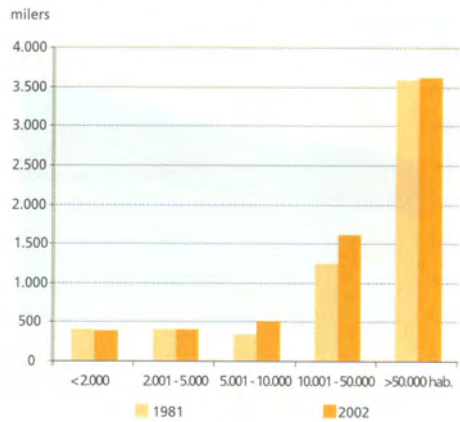

Creixement natural de la població. 1996-2001.

Creixement de la població. 1996-2001.

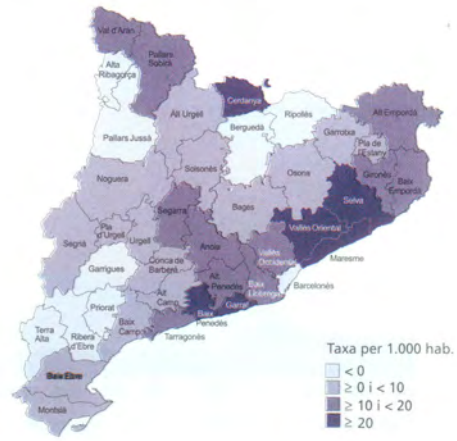

Evolució dels residents estrangers.

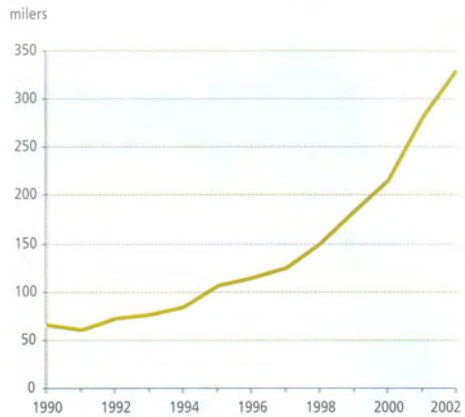

Residents estrangers. Per procedència. 2002.

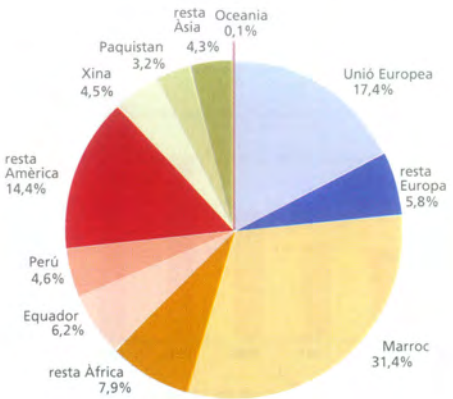

Residents estrangers. 2001.

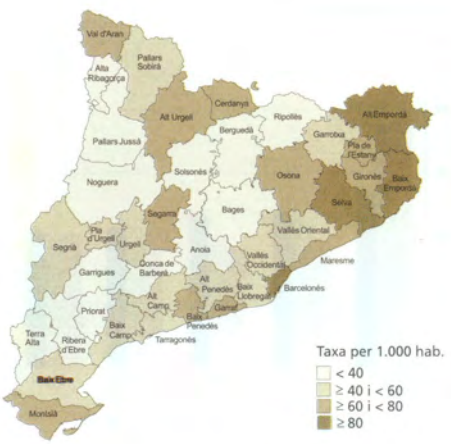

Evolució dels fluxos demogràfics.

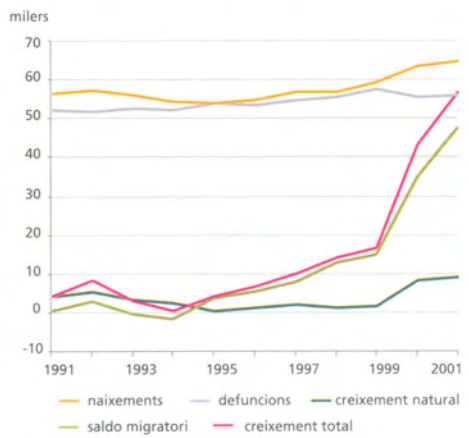

Població. Per grans grups d'edat.

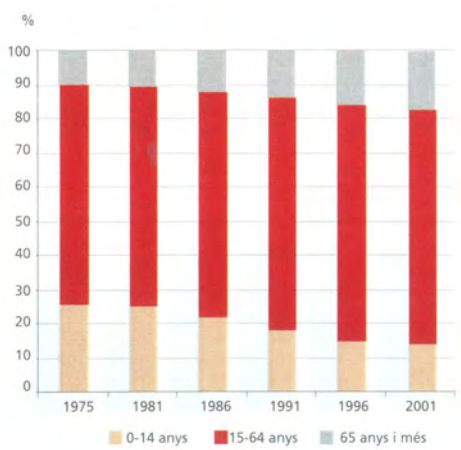

Esperança de vida en néixer.

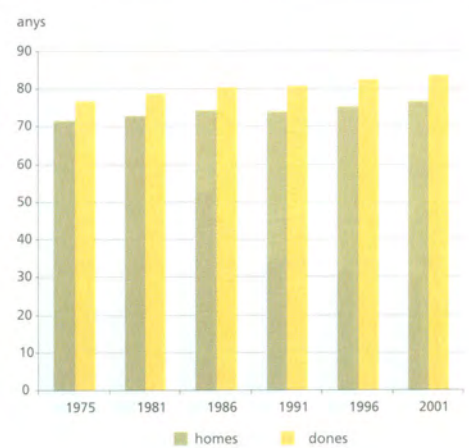

Índex d'envelliment de la població.

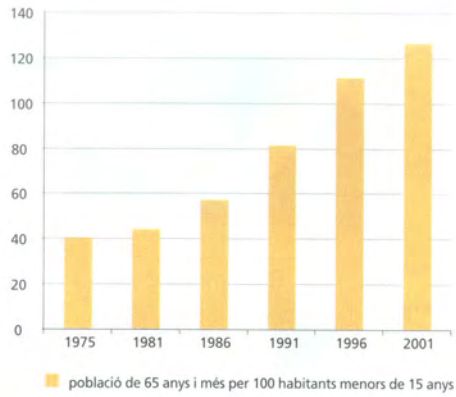

Índex d'envelliment de la població. 2001.

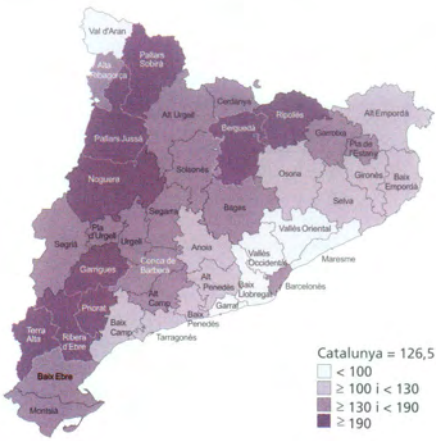

Taxa de fecunditat.

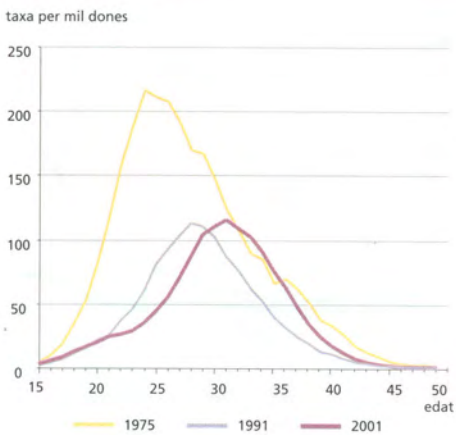

Taxa de natalitat.

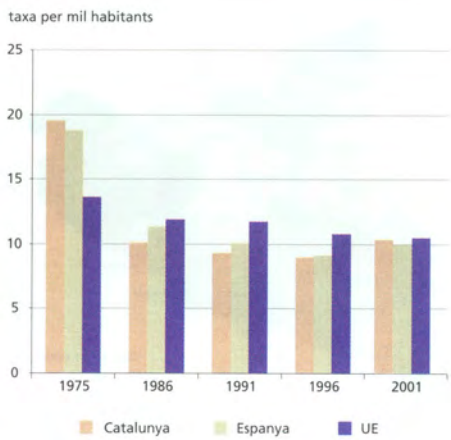

Edat mitjana a la maternitat.

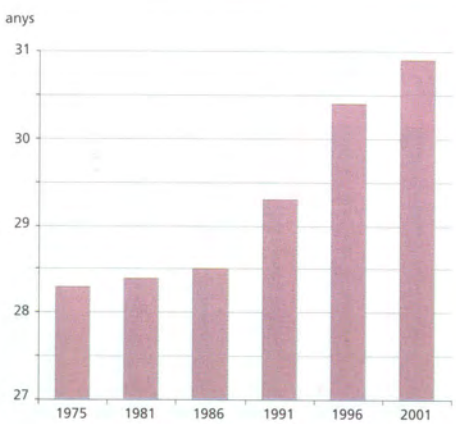

Nombre mitjà de fills per dona.

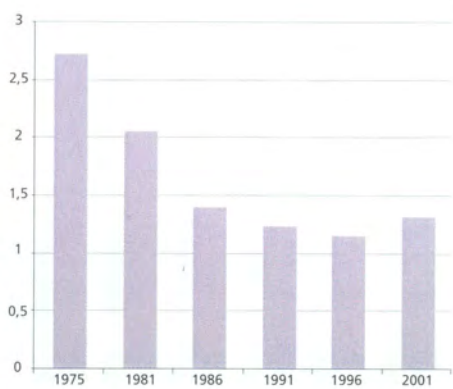

Treball

Població ocupada i atur.

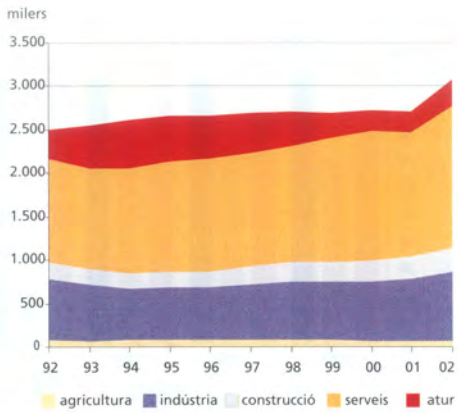

Taxa d'activitat. Per grups d'edat.

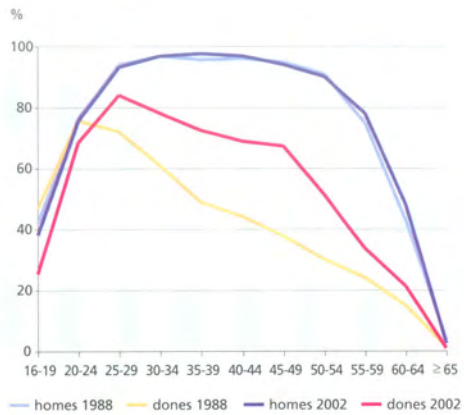

Població ocupada. Per sectors. 2002.

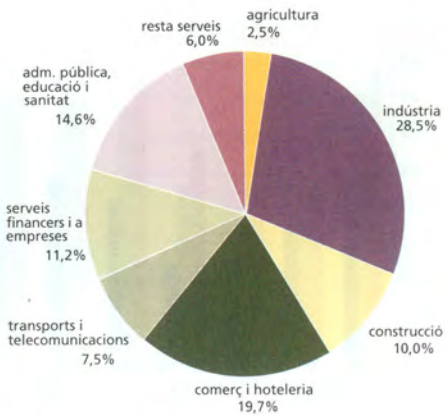

Contractes de treball registrats.

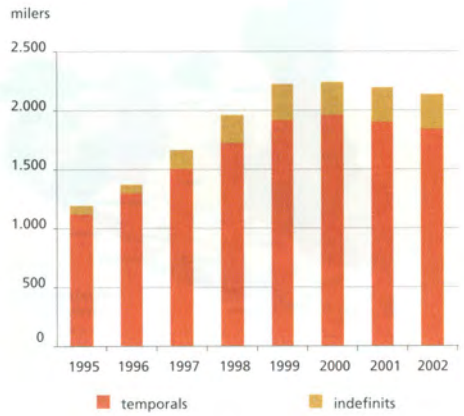

Atur registrat.

Taxa d'atur registrat. 2002

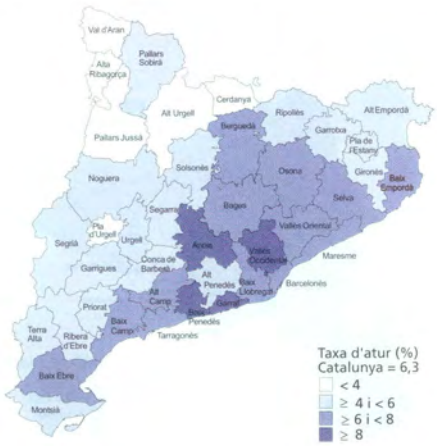

Economia

PIB per sectors.

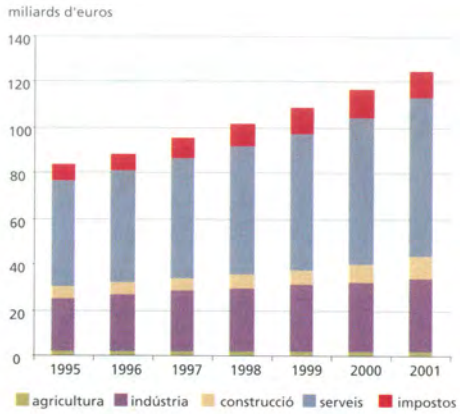

PIB per habitant (paritat de poder de compra).

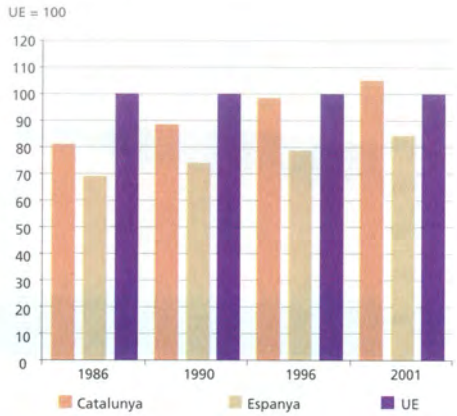

Renda bruta familiar diponible. 1996.

IPC. Taxa de variació interanual.

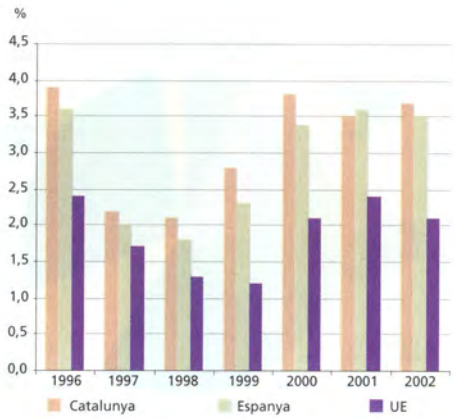

Agricultura. LLocs de treball. 1996.

Agricultura. Població ocupada. 1996.

Indústria. LLocs de treball. 1996.

Indústria. Població ocupada. 1996.

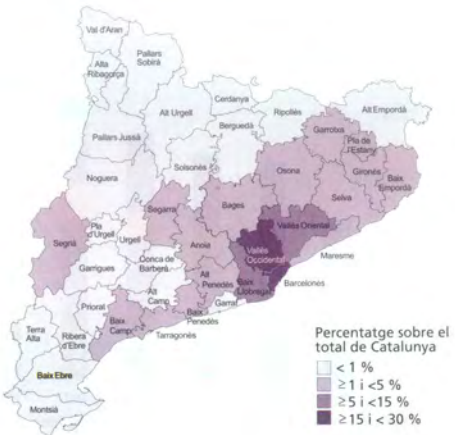

Construcció. LLocs de treball. 1996.

Construcció. Població ocupada. 1996.

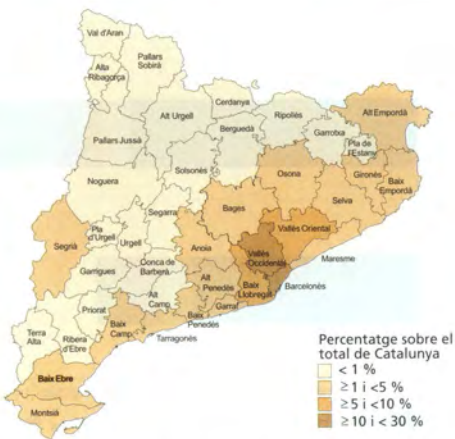

Serveis. LLocs de treball. 1996.

Serveis. Població ocupada. 1996.

Consum d'energia primària.

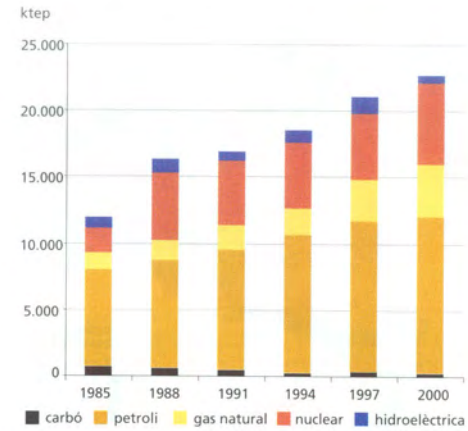

Inversió pública a Catalunya.

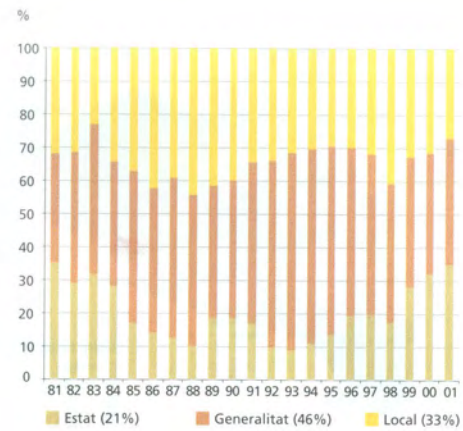

Comerç amb l'estranger. 2002.

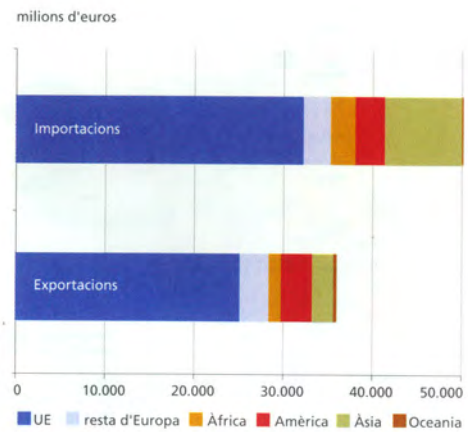

Comerç amb l'estranger. 2002.

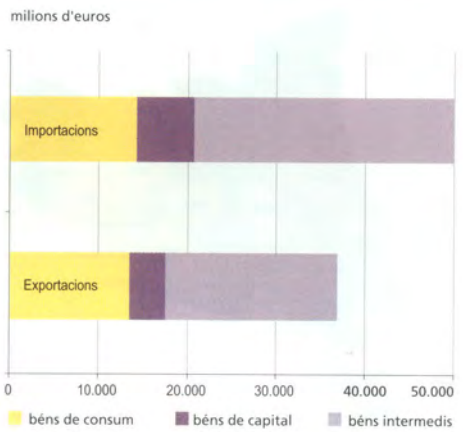

Visitants estrangers. Per mitjà de transport.

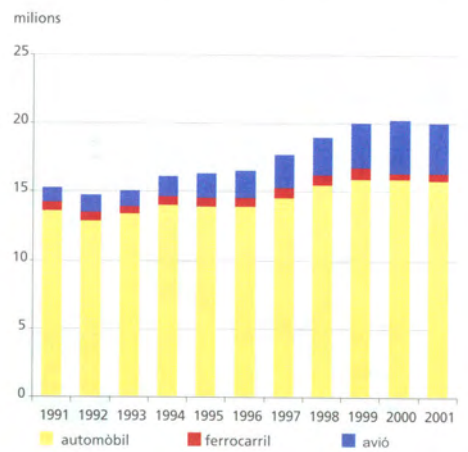

Visitants estrangers. Per nacionalitat.

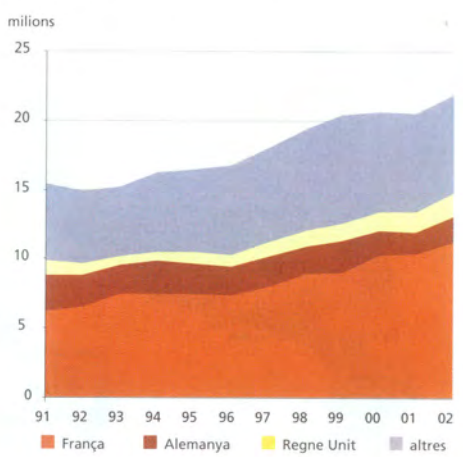

Transports i comunicacions

Parc d'automòbils. Per tipus.

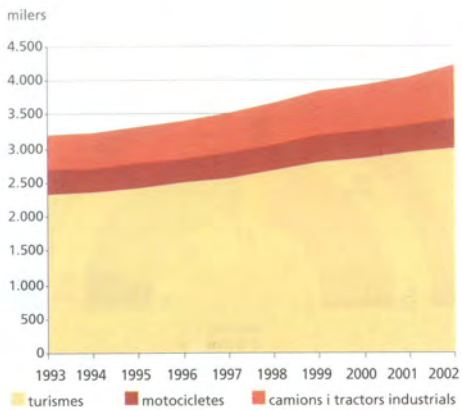

Matriculació de vehicles. Per tipus.

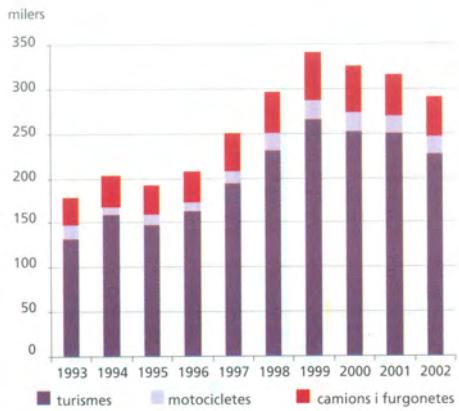

Xarxa viària (km). Per titularitat. 2002.

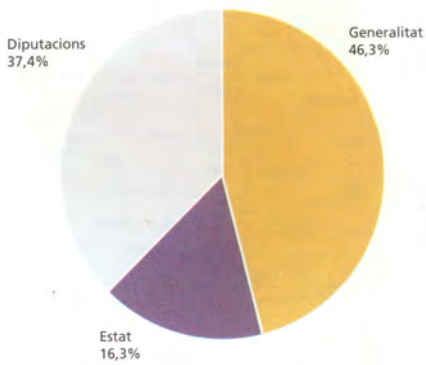

IMD (carreteres de la Generalitat). 2001.

Taxa de motorització. 2001.

Lloc d'utilització d'Internet.

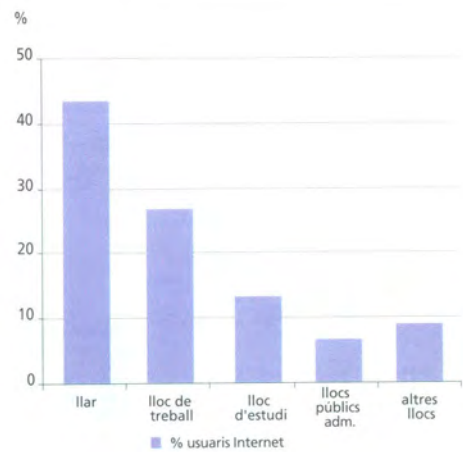

Eleccions

Participació electoral.

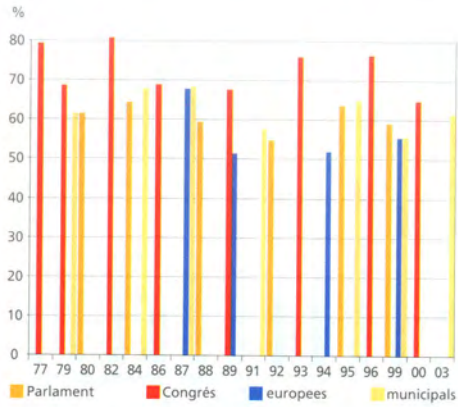

Parlament de Catalunya. 1999.

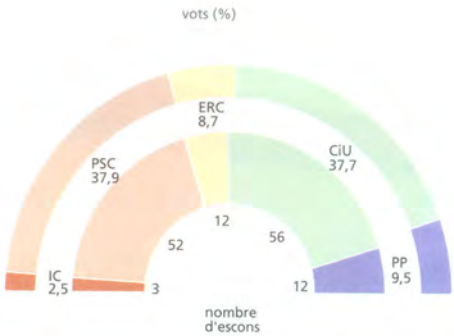

Parlament Europeu. 15 de juny de 1999.

Municipals. 25 de maig del 2003.

Parlament de Catalunya. 17 d'octubre de 1999.

Congrés dels Diputats. 12 de març del 2000.

Simbologia

%	tant per cent
‰	tant per mil
-	no hi ha dades o valor zero
:	informació no disponible
..	informació no procedent
<	inferior a
≤	inferior o igual a
>	superior a
≥	superior o igual a
mm	mil·límetres
m	metres
m^2	metres quadrats
m^3	metres cúbics
hm^3	hectòmetres cúbics
km	quilòmetres
km^2	quilòmetres quadrats
ha	hectàrees
µg	micrograms
mg	mil·ligrams
kg	quilograms
l	litres
°C	graus centígrads
kcal	quilocalories
kW	quilovats
kWh	quilovats/hora
MWh	megavats/hora
CV	cavalls de vapor
tep	tona equivalent de petroli
h m s	hores, minuts i segons (unitats de temps)
° ′ ″	graus, minuts i segons (unitats geomètriques)
NO_x	òxids de nitrogen
SO_x	òxids de sofre
CO_x	òxids de carboni

Sigles

AEC	*Anuari estadístic de Catalunya*
ATS	Ajudants tècnics sanitaris
BCIN	Béns culturals d'interès nacional
BUP	Batxillerat unificat i polivalent
CA	Comunitats autònomes
CCAE	Classificació catalana d'activitats econòmiques
CCO	Classificació catalana d'ocupacions
CCOO	Comissions Obreres
CCRTV	Corporació Catalana de Ràdio i Televisió
CECA	Confederación Española de Cajas de Ahorros
CEMSATSE	Convergencia Estatal de Médicos y Ayudantes Técnicos Sanitarios
CET	Centres especials de treball
CFGM	Cicles formatius de grau mitjà
CFGS	Cicles formatius de grau superior
CGT	Confederació General de Treballadors
CIF	Costos, assegurances i nolis (*cost, insurance and freight*)
CiU	Convergència i Unió
CMB	Corporació Metropolitana de Barcelona
CNAE	Classificació nacional d'activitats econòmiques
CNO	Classificació nacional d'ocupacions
COU	Curs d'orientació universitària
CSI-CSIF	Confederación de Sindicatos Independientes y Sindical de Funcionarios
DGAM	Direcció General d'Atenció al Menor
DOGC	*Diari oficial de la Generalitat de Catalunya*
DT	Vacunes antidiftèrica i antitetànica
DTP	Vacunes antidiftèrica, antitetànica i anti-tos ferina
ECU	Unitat de compte europeu (*european currency unit*)
EDP	Equivalència a dedicació plena
EEUU	Estats Units d'Amèrica
EGB	Educació general bàsica
EPA	Enquesta de població activa
ERC	Esquerra Republicana de Catalunya
ESO	Ensenyament secundari obligatori
ESPA	Ensenyaments substitutoris de la prova d'accés als CFGS
EUROSTAT	Oficina estadística de les comunitats europees
EVR	Estadístiques de variacions residencials
FEDER	Fons europeu de desenvolupament regional
FEOGA	Fons europeu d'orientació i garantia agrícola
FGC	Ferrocarrils de la Generalitat de Catalunya
FM	Freqüència modulada
FOB	Franc a bord (*free on board*)
FP	Formació professional
FP1	Formació professional de primer grau
FP2	Formació professional de segon grau
FSE	Fons social europeu
GT	Tonatge d'arqueig brut (*gross tonage*)

HCT	Hidrocarburs totals
IAC	Intersindical Alternativa de Catalunya
IAE	Impost sobre l'activitat econòmica
IBI	Impost sobre els béns immobles
IC-V	Iniciativa per Catalunya-Verds
ICASS	Institut Català d'Assistència i Serveis Socials
ICQA	Índex català de qualitat de l'aire
ICS	Institut Català de la Salut
IDESCAT	Institut d'Estadística de Catalunya
IFOP	Instrument financer d'orientació de la pesca
INE	Instituto Nacional de Estadística
INEM	Instituto Nacional de Empleo
INSS	Instituto Nacional de la Seguridad Social
IPC	Índex de preus de consum
IPI	Índex de producció industrial
IPPA	Índex de preus percebuts agraris
IPRI	Índex de preus industrials
IPSAL	Institucions privades sense afany de lucre
IRPF	Impost sobre la renda de les persones físiques
ISBN	Número internacional normalitzat per als llibres (*international standard book number*)
ISQA	Índex simplificat de qualitat de l'aigua
IVA	Impost sobre el valor afegit
IVGS	Índex de vendes en grans superfícies
LGE	Llei general d'educació
LISMI	Llei d'integració social dels minusvàlids
LOGSE	Llei d'ordenació general del sistema educatiu
LOTC	Llei orgànica del Tribunal Constitucional
MATMPSS	Mútues d'accidents de treball i malalties professionals de la Seguretat Social
MEFF	Mercat espanyol de futurs financers
MIBOR	Tipus d'interès interbancari de Madrid (*Madrid interbank offered rate*)
MIR	Metge intern i resident
MP	Mútues patronals
OCDE	Organització de Cooperació i Desenvolupament Econòmic
OJD	Oficina de Justificación de la Difusión
OTE	Orientació tecnicoeconòmica
PEIN	Pla d'espais d'interès natural
PGS	Programa de garantia social per alumnes que no han assolit l'ESO
PIB	Producte interior brut
PP	Partido Popular
PSC	Partit dels Socialistes de Catalunya
PSS	Prestació social substitutòria
PST	Partícules en suspensió total
R+D	Recerca i desenvolupament
RBFD	Renda bruta familiar disponible
RENFE	Red Nacional de Ferrocarriles Españoles
RNE	Radio Nacional de España

ROMA	Registre oficial de maquinària agrícola
SAU	Superfície agrícola utilitzada
SAT	Societat agrària de transformació
SCS	Servei Català de la Salut
SEC	Sistema europeu de comptes econòmics integrats
SEEPROS	Sistema europeu d'estadístiques de protecció social
SIDA	Síndrome d'immunodeficiència adquirida
SIG	Sistema d'informació geogràfica
SITC	Saló Internacional de Turisme de Catalunya
TAE	Taxa anual equivalent
TARIC	Aranzel duaner comú (*tarif intégré des communautés européennes*)
TC	Tribunal Constitucional
TEU	Contenidor ISO sèrie 1 unitat equivalent a 20 peus (*twenty equivalent unit*)
TGSS	Tresoreria General de la Seguretat Social
TIC	Tecnologies de la informació i la comunicació
TIR	Taxa interna de rendiment
TSJC	Tribunal Superior de Justícia de Catalunya
TVC	Televisió de Catalunya (TV3 i K3-33)
TVE	Televisión Española (TV1 i La 2)
UDE	Unitat de dimensió europea
UDVP	Usuaris de drogues per via parenteral
UE	Unió Europea
UEM	Unió Econòmica i Monetària
UGT	Unió General de Treballadors
UR	Unitat ramadera
USO	Unió Sindical Obrera
USTEC-CATAC	Federació Sindical, Unió Sindical dels Treballadors i Treballadores de l'Ensenyament de Catalunya-Candidatura Autònoma de Treballadors de l'Administració de Catalunya.
UTA	Unitat de treball any
VAB	Valor afegit brut
VIH	Virus de la immunodeficiència humana
XHUP	Xarxa hospitalària d'utilització pública
XVPCA	Xarxa de vigilància i previsió de la contaminació atmosfèrica

1. Territori i medi ambient

Aspectes metodològics

Definicions

Territori

1.01 Posició geogràfica. 2002. Comarques, àmbits i províncies.
1.02 Límits geogràfics i polítics. 2002. Comarques i províncies.
1.03 Superfície i usos del sòl. 2001. Comarques, àmbits i províncies.
1.04 Superfície i densitat de població. 2001. Comarques, àmbits i províncies.
1.05 Superfície. Per zones altimètriques. 2002. Comarques, àmbits i províncies.
1.06 Municipis. Per superfície. 2002. Comarques, àmbits i províncies.
1.07 Municipis. Per altitud. 2002. Comarques, àmbits i províncies.
1.08 Orografia. Sistemes muntanyencs. Cims principals. 2002.
1.09 Orografia. Cims principals. 2002. Comarques, àmbits i províncies.
1.10 Sismologia. Principals terratrèmols registrats. 2002.

Hidrologia

1.11 Sistemes fluvials. Aportació mitjana. Per temporades. 1910-1999.
1.12 Sistemes fluvials. Aportació mensual. 1998/99.
1.13 Embassaments. Volum anual. 1987-2002.
1.14 Embassaments. Volum mensual. 2001/02.

Climatologia

1.15 Meteorologia. Observacions principals. 2002. Comarques.
1.16 Termometria. Temperatures màximes mensuals. 2002. Comarques.
1.17 Termometria. Temperatures mínimes mensuals. 2002. Comarques.
1.18 Pluviometria. Precipitació mensual. 2002. Comarques.
1.19 Aigua del mar. Temperatura mitjana. A diferents fondàries. 2002.

Medi natural

1.20 Pla d'espais d'interès natural (PEIN). Comarques i àmbits. 2002.
1.21 Espais naturals de protecció especial. Per tipus. 2002.
1.22 Espais cinegètics. Per tipus. 2002.
1.23 Llicències de caça. 2002. Províncies.
1.24 Caça. Captures. Per espècies. 2001/02. Províncies.
1.25 Repoblació cinegètica. Per espècies. 2001/02. Províncies.
1.26 Pesca continental. 1998-2002. Províncies.
1.27 Incendis forestals. Per causes. 1998-2002.
1.28 Incendis forestals. Per mesos. 2002.
1.29 Incendis forestals. Superfície afectada. 2002. Comarques, àmbits i províncies.
1.30 Rompudes forestals. 1998-2002. Comarques, àmbits i províncies.
1.31 Repoblacions forestals. 1998-2002. Comarques, àmbits i províncies.
1.32 Mineria a cel obert. Explotacions. 2000. Comarques i àmbits.

Indicadors ambientals

1.33 Índex de qualitat de l'aigua (ISQA). 2001/02.
1.34 Qualitat de les aigües de bany. Estiu 2002. Comarques i províncies.
1.35 Estacions depuradores d'aigües residuals. Per tipus. 2001.
1.36 Estacions depuradores d'aigües residuals. Rendiments globals. 1997-2001.
1.37 Índex de qualitat de l'aire (ICQA). 2002.
1.38 Contaminació atmosfèrica. Contaminants principals. 2001.
1.39 Contaminació atmosfèrica. PST, plom, benzè, diòxid de sofre i fums negres. 2001/02.
1.40 Residus industrials. Per sectors d'activitat. 1997-2001.
1.41 Residus industrials. Per tipus. 2001.
1.42 Residus industrials. 2001. Comarques i àmbits.
1.43 Residus municipals. Per destinació. 2001. Comarques i àmbits.
1.44 Residus municipals. Recollida selectiva. 2001. Comarques i àmbits.
1.45 Tractament de residus. Instal·lacions. Per tipus. 1992-2002.

Aspectes metodològics

Aquest capítol presenta informació sobre el medi físic a Catalunya i s'estructura en quatre parts ben diferenciades.

La primera n'ofereix dades de posició, límits, superfície, densitat de població, accidents geogràfics i moviments sísmics.

El **contorn del territori** s'ha mesurat dividint-lo en segments de 15 metres, que corresponen a una digitalització cartogràfica a escala 1/50.000. El total s'ofereix en quilòmetres. La mesura dels límits marítims inclou el contorn dels molls, espigons i altres construccions que per la seva grandària hagin estat digitalitzats; en canvi, n'exclou el de les illes. La frontera amb França inclou el contorn del municipi de Llívia. Pel que fa als **moviments sísmics**, el criteri ha estat seleccionar tots aquells que han tingut l'epicentre dins del territori català.

L'apartat d'hidrologia inclou els sistemes fluvials i els embassaments. Els **sistemes fluvials** estan distribuïts per conques. Es presenten dades de l'aigua aportada el darrer any hidràulic i mitjanes d'una sèrie d'anys. Pel que fa a **embassaments**, es recull el volum d'aigua embassada d'una sèrie d'anys.

La segona part tracta la **climatologia**. Les dades procedeixen del Servei de Meteorologia de Catalunya del Departament de Medi Ambient. Es presenten dades de temperatura i precipitació mitjana mensual i anual d'unes estacions meteorològiques que corresponen a la tipologia de les diferents comarques, amb una taula resum de les principals observacions anuals. S'hi inclou també una taula amb la temperatura mitjana de l'aigua del mar a diferents fondàries, mesurada en un punt d'observació de la Costa Brava.

La tercera part es refereix al medi físic i la seva conservació i protecció. Es presenten dades d'**espais naturals protegits** en dues taules: la que recull per comarques el Pla d'espais d'interès natural (PEIN), i la que recull altres règims de protecció (parcs naturals i reserves, altres espais i paratges d'interès especial). Pel que fa a la **caça**, a més dels espais cinegètics s'ofereixen dades de llicències, captures i repoblacions; respecte als **incendis,** s'indiquen les causes i la superfície afectada. També s'inclouen dades de **rompudes** i de **repoblacions forestals**. Finalment, la **mineria a cel obert** presenta el nombre d'explotacions per tipus de mineral i la superfície afectada.

La quarta part fa referència a la contaminació causada per l'activitat de l'home en els diferents medis: l'atmosfera, les aigües superficials i litorals, i el sòl amb la generació de residus.

Les dades de **qualitat de les aigües** mostren els valors extrems de contaminació orgànica i industrial. Per a l'estudi de les **aigües de bany** en platges, rius i llacs, es mesura la qualitat microbiològica de l'aigua. Pel que fa a **estacions depuradores**, s'ofereixen dades de capacitat de tractament i de població servida.

Els **contaminants atmosfèrics** es mesuren generalment en micrograms o mil·ligrams per metre cúbic d'aire. Els principals contaminants són el diòxid de sofre, el plom, el benzè, les partícules en suspensió i els fums negres. També es consideren altres compostos: monòxid de carboni, diòxid de nitrogen, àcid sulfhídric i els hidrocarburs totals, que són mesurats per la xarxa automàtica. El principal indicador és l'**índex de qualitat de l'aire (ICQA)**.

Els **residus industrials** es presenten classificats per tipus, per sectors d'activitat i per comarques. No s'hi inclouen els resultants de l'activitat minera ni de l'explotació de pedreres així com tampoc els radioactius ni els explosius no classificats. Tampoc s'hi inclouen els sanitaris i els municipals, els procedents d'explotacions agrícoles o ramaderes que es reutilitzen en l'explotació agrària, i els que es gestionen com a aigües residuals. Pel que fa als **residus municipals,** cal remarcar que no s'hi inclouen les cendres d'incineradores, els llots de depuradores o els rebutjos de les plantes de reciclatge i compostatge. S'han incorporat també dades de **recollida selectiva** de residus.

El capítol conclou amb una taula que presenta l'evolució de les instal·lacions de tractament de residus.

Altitud: distància vertical d'un punt de la superfície terrestre respecte al nivell del mar.

Aportació d'un riu: volum total d'aigua que passa en un any (hm^3/any) pel punt on se'n mesura el cabal.

Cabal: resultat de multiplicar l'àrea de la secció que té el flux d'aigua, en un punt determinat, per la velocitat amb què circula. Es mesura en metres cúbics per segon.

Conca hidrogràfica: conjunt de vessants inclinats cap a un mateix curs d'aigua.

Contaminació atmosfèrica: degradació del medi atmosfèric produïda quan en la seva composició hi ha substàncies estranyes o quantitats superiors dels elements que normalment el componen. Els principals contaminants són:

Clor (Cl_2): prové de les indústries de tractament de plàstic, de les que utilitzen clor com a primera matèria, i de les plantes incineradores de residus urbans. Es mesura mitjançant captadors de baix volum.

Diòxid de sofre (SO_2): un dels principals contaminants d'entre els compostos de sofre, resultant dels processos de combustió. Conjuntament amb els fums negres, se'l considera indicador bàsic de la contaminació de l'aire. Es mesura pel mètode de la thorina.

Fums negres: contaminants atmosfèrics produïts per combustió (calefaccions, plantes incineradores, incendis, etc.). Es mesuren per captador manual pel mètode de la reflectometria. La presència simultània de fums i diòxid de sofre produeix un efecte molt més perjudicial per a la salut que quan es presenten separats, per això els límits establerts per a l'òxid de sofre es determinen segons la presència o no de fums negres.

Òxids de nitrogen (NO_x): contaminants compostos de nitrogen i oxigen. Els més característics són el monòxid de nitrogen (NO) i el diòxid de nitrogen (NO_2). Són emesos pels vehicles en circulació i per la combustió estacionària de carburants. Aquests òxids combinats amb l'acció de la llum del sol donen lloc a processos fotoquímics que produeixen altres contaminants de més alta toxicitat, com ara l'ozó.

Òxids de sofre (SO_x): contaminants compostos de sofre i oxigen que s'originen en la combustió del carbó i derivats líquids del petroli. Són emesos per les centrals tèrmiques, els processos industrials, el trànsit automobilístic i certs tipus de calefaccions.

Partícules en suspensió total (PST): partícules contaminants presents en l'atmosfera i de petita dimensió (a vegades microscòpiques), però més grans que les molècules. Es generen en els processos de combustió, ja siguin industrials o de vehicles. Es mesuren les compreses entre 5 i 20 µg pel mètode de gravimetria i són detectades pel captador d'alt volum. Els fums negres formen part d'aquest grup i només es diferencien per la forma en què es mesuren.

Plom: element present en l'aire a causa del trànsit de vehicles de motor. Es mesura mitjançant captadors manuals de mitjà o d'alt volum i posterior anàlisi per absorció atòmica.

Embassament: dipòsit d'aigua artificial de grans dimensions que es forma interrompent el curs d'un riu o fent recréixer un llac per mitjà d'una gran resclosa.

Espai cinegètic: terreny susceptible d'aprofitament per a la caça, declarat i reconegut així per l'autoritat competent. Es classifiquen en:

Reserva nacional de caça: àrea amb especials característiques fisicobiològiques, ideal per les seves possibilitats cinegètiques. L'objectiu de la seva protecció és la conservació i el foment de les espècies que hi viuen.

Zona de caça controlada: zona constituïda sobre terrenys cinegètics d'aprofitament comú en els quals la protecció, conservació, foment i aprofitament cinegètic s'ha d'adaptar als plans que aprovi l'Administració competent.

Refugi de fauna salvatge: àrea on es limiten totes aquelles activitats que puguin perjudicar determinades espècies o poblacions de fauna salvatge en perill d'extinció i no s'hi permet la caça. El Departament d'Agricultura, Ramaderia i Pesca de la Generalitat de Catalunya atorga la declaració corresponent.

Refugi de caça: zona on es prohibeix la caça per tal d'assegurar la conservació de determinades espècies de fauna cinegètica. L'Administració estatal d'acord amb la Llei de caça de 1970 atorga la declaració corresponent.

Espai natural protegit: terreny dotat d'un règim de protecció i gestió establert per l'Administració, per tal de preservar el seu interès científic, ecològic, cultural, educatiu o paisatgístic. Segons la modalitat de protecció pot ser:

Parc nacional: espai natural d'extensió relativament gran, no modificat essencialment per l'acció humana, amb interès científic, paisatgístic i educatiu. No s'hi permeten activitats d'explotació dels recursos naturals, ni d'alteració del paisatge. La finalitat de la declaració per llei és preservar-lo de totes les intervencions que poden alterar la fisonomia, la integritat i l'evolució dels sistemes naturals.

Paratge natural d'interès nacional: espai o element natural d'àmbit mitjà o reduït amb característiques singulars pel seu interès científic, paisatgístic i educatiu, declarat així per una llei per tal de garantir-ne la protecció. En aquests paratges les activitats s'han de limitar als usos tradicionals agrícoles, ramaders i silvícoles compatibles amb els objectius concrets de la protecció de l'espai i les altres activitats pròpies de la gestió.

Parc natural: espai amb valors naturals qualificats. L'objectiu de protegir-los és la seva conservació de forma compatible amb l'aprofitament ordenat dels recursos i l'activitat dels habitants. La declaració s'atorga per decret.

Reserva natural: espai natural d'extensió reduïda i de considerable interès científic creada per preservar íntegrament el conjunt d'ecosistemes naturals que conté o alguna de les seves parts. Segons aquests objectius es classifiquen en integrals o parcials i la declaració s'atorga per llei o per decret, respectivament. No s'hi permeten activitats que directament o indirectament poden perjudicar els valors naturals de protecció.

Estació d'aforament: punt de mesurament del cabal fluvial. El conjunt d'estacions constitueixen la xarxa que permet avaluar els recursos hidràulics totals.

Índex de qualitat de l'aire (ICQA): indicador sintètic elaborat a partir de les dades d'immissió dels quatre principals contaminants primaris pels quals la legislació vigent fixa els nivells màxims (PST, SO_2, NO_2 i CO). Aquest paràmetre pot prendre valors entre 100 i -400; com més alt és el valor, menor és el nivell de contaminació.

Índex simplificat de qualitat de l'aigua (ISQA): indicador de la qualitat de l'aigua que s'obté mesurant-ne la temperatura, les matèries en suspensió, l'oxidabilitat, l'oxigen dissolt i la conductivitat. Pren els valors de 0 (pitjor qualitat) a 100 (millor qualitat).

Latitud: distància d'un lloc a l'equador. Es mesura per l'arc de meridià que va des del lloc esmentat a l'equador.

Longitud: distància, en graus mesurats sobre l'equador, que hi ha d'un lloc respecte a un meridià origen (Greenwich).

Repoblació cinegètica: repoblació d'un terreny amb fauna destinada a la caça.

Repoblació forestal: superfícies de planções que seran utilitzats per a la reforestació.

Residu industrial: residu derivat d'activitats o processos fabrils o industrials. Pot ser:

Especial: qualsevol residu inclòs en l'àmbit d'aplicació de la Directiva 91/689/CE, de 12 de desembre.

No especial: el que no és inclòs en la definició anterior.

Inert: residu que, una vegada dipositat en un abocador, no experimenta cap transformació física, química o biològica significativa i que compleix els requisits de lixivació determinats per reglament.

Residu municipal: residu domèstic i residu de comerços, oficines, serveis i altres

residus que, per la seva naturalesa o composició, poden assimilar-se als residus domèstics..

Rompuda forestal: actuació en un terreny forestal que consisteix en l'eliminació total de la coberta forestal.

Sisme: conjunt d'ones de xoc generades en un punt de l'interior de la Terra, anomenat focus o hipocentre, com a conseqüència d'un sobtat alliberament d'energia produït per un moviment brusc entre blocs de l'escorça o del mantell de la Terra. Es defineixen per mitjà dels següents conceptes:

Intensitat: indicador dels efectes d'un sisme. Es mesura mitjançant una modificació de l'escala de Mercalli anomenada MSK. El seu valor es pot situar entre I i XII.

Magnitud: mesura instrumental de la seva força. Es relaciona amb l'energia que transporten les ones sísmiques. S'expressa en nombres decimals segons l'escala de Richter que té com a valor màxim el 9.

Profunditat del focus: distància entre el punt on s'origina el sisme i l'epicentre o punt de projecció vertical sobre la superfície terrestre. S'expressa en quilòmetres.

Usos del sòl: segons els diferents usos la superfície es classifica en:

Superfície forestal: terreny productiu no conreat o forest. Inclou: **bosc** (terreny poblat per arbres), **bosquines** (màquies, garrigues, brolles, landes, matollars i situacions de trànsit entre bosc i matollar) i **altra vegetació** (prats, pastures, herbassars, vegetació de zones humides, erms i àrees cremades).

Conreus: inclou terrenys sembrats, plantacions d'espècies anuals i plurianuals (herbacis, llenyosos, de regadiu i de secà, així com també els guarets)

Sòl sense vegetació: inclou sols nus, roquissars, escarpaments, tarteres, xaragalls, sorrals, platges i congestes, així com també els rius, llacs i embassaments.

Sòl urbà, urbanitzable i infraestructures: inclou nuclis urbans i urbanitzables, zones urbanes de baixa densitat, zones industrials i comercials, infraestructura viària, etc.

1.01 Posició geogràfica. 2002.
Comarques, àmbits i províncies.

	Longitud est		Latitud nord	
	extrem oriental	extrem occidental	extrem septentrional	extrem meridional
Alt Camp	1° 32' 17,47"	1° 2' 37,75"	41° 28' 47,96"	41° 11' 59,65"
Alt Empordà	3° 19' 59,94"	2° 32' 37,13"	42° 29' 0,09"	42° 5' 57,10"
Alt Penedès	1° 53' 55,19"	1° 28' 27,65"	41° 30' 52,44"	41° 13' 30,01"
Alt Urgell	1° 41' 48,10"	1° 7' 25,85"	42° 32' 40,11"	41° 56' 22,27"
Alta Ribagorça	0° 58' 27,80"	0° 41' 30,24"	42° 37' 58,88"	42° 18' 0,07"
Anoia	1° 51' 25,61"	1° 21' 42,98"	41° 48' 9,76"	41° 25' 48,23"
Bages	2° 10' 23,76"	1° 33' 8,12"	41° 58' 16,91"	41° 35' 31,33"
Baix Camp	1° 11' 32,89"	0° 46' 37,52"	41° 21' 14,55"	40° 56' 10,04"
Baix Ebre	0° 52' 57,12"	0° 14' 6,96"	41° 0' 57,38"	40° 41' 43,99"
Baix Empordà	3° 14' 7,08"	2° 53' 13,71"	42° 8' 24,18"	41° 45' 14,81"
Baix Llobregat	2° 8' 54,92"	1° 47' 46,21"	41° 36' 14,56"	41° 15' 53,32"
Baix Penedès	1° 39' 12,32"	1° 23' 25,67"	41° 23' 9,95"	41° 10' 28,50"
Barcelonès	2° 16' 15,26"	2° 3' 13,17"	41° 29' 37,63"	41° 19' 14,26"
Berguedà	2° 4' 17,18"	1° 36' 44,20"	42° 19' 27,72"	41° 53' 57,18"
Cerdanya	2° 0' 59,08"	1° 34' 57,72"	42° 30' 20,01"	42° 16' 51,03"
Conca de Barberà	1° 28' 37,47"	0° 54' 25,58"	41° 35' 2,23"	41° 18' 22,89"
Garraf	1° 56' 41,69"	1° 38' 27,61"	41° 19' 47,84"	41° 11' 38,00"
Garrigues	1° 4' 35,94"	0° 34' 54,29"	41° 35' 26,20"	41° 17' 31,16"
Garrotxa	2° 46' 53,44"	2° 20' 1,90"	42° 20' 7,35"	42° 0' 50,86"
Gironès	2° 59' 18,89"	2° 37' 55,45"	42° 7' 6,23"	41° 45' 32,00"
Maresme	2° 46' 45,14"	2° 14' 51,27"	41° 44' 43,29"	41° 27' 42,08"
Montsià	0° 52' 57,87"	0° 9' 41, 69"	40° 47' 2,02"	40° 31' 27,56"
Noguera	1° 18' 53,80"	0° 33' 46,46"	42° 7' 26,99"	41° 41' 12,70"
Osona	2° 30' 29,01"	1° 59' 12,40"	42° 10' 38,55"	41° 43' 39,39"
Pallars Jussà	1° 11' 15,37"	0° 40' 49,10"	42° 33' 21,61"	42° 0' 26,11"
Pallars Sobirà	1° 26' 42,53"	0° 56' 18,95"	42° 47' 22,85"	42° 15' 37,69"
Pla d'Urgell	1° 6' 5,42"	0° 43' 48,09"	41° 44' 31,88"	41° 33' 2,97"
Pla de l'Estany	2° 54' 19,72"	2° 38' 17,22"	42° 12' 48,52"	42° 1' 59,10"
Priorat	0° 58' 41,87"	0° 39' 36,32"	41° 21' 49,45"	41° 4' 1,01"
Ribera d'Ebre	0° 52' 27,93"	0° 22' 2,74"	41° 20' 10,70"	40° 55' 59,37"
Ripollès	2° 33' 35,26"	1° 57' 27,27"	42° 26' 24,29"	42° 6' 30,27"
Segarra	1° 30' 53,92"	1° 9' 30,15"	41° 55' 42,79"	41° 33' 26,84"
Segrià	0° 49' 5,91"	0° 19' 14,77"	41° 51' 19,09"	41° 16' 30,90"
Selva	2° 58' 18,95"	2° 24' 28,49"	42° 3' 36,44"	41° 39' 4,42"
Solsonès	1° 44' 26,00"	1° 17' 29,33"	42° 12' 42,11"	41° 45' 12,96"
Tarragonès	1° 29' 49,67"	1° 5' 43,00"	41° 15' 20,20"	41° 3' 21,04"
Terra Alta	0° 34' 20,24"	0° 12' 8,97"	41° 14' 22,05"	40° 49' 1,42"
Urgell	1° 13' 16,05"	0° 57' 14,29"	41° 51' 38,94"	41° 28' 6,47"
Val d'Aran	1° 2' 20,41"	0° 38' 26,74"	42° 51' 45,97"	42° 35' 24,14"
Vallès Occidental	2° 13' 33,23"	1° 51' 44,46"	41° 43' 9,24"	41° 24' 57,29"
Vallès Oriental	2° 36' 34,94"	2° 0' 57,37"	41° 48' 34,82"	41° 29' 23,11"
Catalunya	**3° 19' 59,94"**	**0° 9' 41,69"**	**42° 51' 45,97"**	**40° 31' 27,56"**
Àmbit Metropolità	2° 46' 45,14"	1° 28' 27,65"	41° 48' 34,82"	41° 11' 38,00"
Comarques Gironines	3° 19' 59,94"	1° 57' 27,27"	42° 29' 0,09"	41° 39' 4,42"
Camp de Tarragona	1° 39' 12,32"	0° 39' 36,32"	41° 35' 2,23"	40° 56' 10,04"
Terres de l'Ebre	0° 52' 57,87"	0° 9' 41,69"	41° 20' 10,70"	40° 31' 27,56"
Àmbit de Ponent	1° 30' 53,92"	0° 19' 14,77"	42° 7' 26,99"	41° 16' 30,90"
Comarques Centrals	2° 30' 29,01"	1° 17' 29,33"	42° 7' 26,99"	41° 25' 48,23"
Alt Pirineu i Aran	2° 0' 59,08"	0° 38' 26,74"	42° 51' 45,97"	41° 56' 22,27"
Barcelona	2° 46' 45,14"	1° 21' 42,98"	42° 19' 27,72"	41° 11' 38,00"
Girona	3° 19' 59,94"	1° 43' 32,13"	42° 29' 46,71"	41° 39' 4,42"
Lleida	1° 51' 24,20"	0° 19' 14,77"	42° 51' 45,97"	41° 16' 30,90"
Tarragona	1° 39' 12,32"	0° 9' 41,69"	41° 35' 2,23"	40° 31' 27,56"

Font: Institut Cartogràfic de Catalunya.

1.02 Límits geogràfics i polítics. 2002.
Comarques i províncies.

Quilòmetres

	Províncies	Longitud	Comarques	Longitud
Límits marítims		**699,3**		**699,3**
costa mediterrània		699,3		699,3
	Girona	246,8	Alt Empordà	127,0
			Baix Empordà	87,8
			Selva	32,0
	Barcelona	178,3	Maresme	58,6
			Barcelonès	53,8
			Baix Llobregat	19,4
			Garraf	46,5
	Tarragona	274,2	Baix Penedès	18,3
			Tarragonès	58,9
			Baix Camp	36,6
			Baix Ebre	66,9
			Montsià	93,5
Límits terrestres		**775,0**		**775,0**
frontera amb França		312,5		312,5
	Lleida	118,2	Val d'Aran	63,8
			Pallars Sobirà	54,4
	Girona	194,3	Cerdanya	56,2
			Ripollès	56,6
			Garrotxa	1,4
			Alt Empordà	80,1
frontera amb Andorra		63,6		63,6
	Lleida	63,6	Pallars Sobirà	10,1
			Alt Urgell	34,8
			Cerdanya	18,7
límits amb l'Aragó		347,3		347,3
	Lleida	242,0	Val d'Aran	15,1
			Alta Ribagorça	44,1
			Pallars Jussà	39,4
			Noguera	41,3
			Segrià	102,1
	Tarragona	105,3	Ribera d'Ebre	5,1
			Terra Alta	80,9
			Baix Ebre	5,9
			Montsià	13,4
límits amb la C. Valenciana		51,6		51,6
	Tarragona	51,6	Montsià	51,6
Total		**1 474,3**		**1 474,3**

Font: Institut Cartogràfic de Catalunya.

1.03 Superfície i usos del sòl. 2001.
Comarques, àmbits i províncies.

Hectàrees

	Superfície forestal			Sense	Conreus		Urbanitzat	
	boscos	bosquines	altres	vegetació	secà	regadiu	i altres[1]	**Total**
Alt Camp	10 148	8 817	3 486	4 139	19 691	3 980	3 509	**53 770**
Alt Empordà	38 265	20 527	21 623	3 228	24 627	13 513	13 485	**135 268**
Alt Penedès	15 660	12 125	214	3 587	23 304	166	4 264	**59 320**
Alt Urgell	43 256	27 518	52 552	14 312	3 667	1 890	1 505	**144 700**
Alta Ribagorça	10 708	7 156	23 774	560	236	89	267	**42 790**
Anoia	29 871	9 483	7 549	3 737	31 128	467	4 515	**86 750**
Bages	59 806	20 676	11 462	4 021	25 038	1 272	7 685	**129 960**
Baix Camp	15 057	13 961	4 716	5 512	7 426	15 932	7 126	**69 730**
Baix Ebre	16 182	15 752	9 668	4 959	32 997	17 022	3 360	**99 940**
Baix Empordà	19 453	12 158	4 488	2 785	13 216	9 051	9 109	**70 260**
Baix Llobregat	12 305	5 741	1 356	1 529	2 437	2 994	22 218	**48 580**
Baix Penedès	4 999	9 179	85	1 221	8 448	304	5 344	**29 580**
Barcelonès	1 855	143	463	183	163	182	11 381	**14 370**
Berguedà	42 362	8 015	42 160	8 823	10 078	104	6 968	**118 510**
Cerdanya	19 217	2 508	25 189	3 169	2 016	977	1 909	**54 985**
Conca de Barberà	11 752	14 633	4 610	5 072	27 164	373	1 416	**65 020**
Garraf	4 479	2 523	3 525	2 557	1 926	171	3 279	**18 460**
Garrigues	13 236	12 077	2 933	2 039	37 656	10 616	1 233	**79 790**
Garrotxa	32 160	14 288	11 600	4 547	7 737	1 139	1 959	**73 430**
Gironès	19 691	12 830	1 492	2 785	11 585	4 770	4 447	**57 600**
Maresme	17 252	1 994	3 099	2 339	1 458	3 516	10 092	**39 750**
Montsià	9 885	9 702	3 352	5 203	23 787	19 717	2 144	**73 790**
Noguera	15 372	60 268	17 253	6 703	51 887	23 067	3 790	**178 340**
Osona	54 101	14 837	13 022	7 288	30 398	424	6 200	**126 270**
Pallars Jussà	29 091	35 228	41 554	7 157	17 528	2 993	859	**134 410**
Pallars Sobirà	61 846	2 935	55 085	13 192	2 161	289	382	**135 890**
Pla d'Urgell	11	-	520	372	955	26 067	2 645	**30 570**
Pla de l'Estany	10 820	2 945	898	987	8 219	962	1 489	**26 320**
Priorat	8 668	11 490	6 069	5 459	13 799	2 163	2 022	**49 670**
Ribera d'Ebre	22 953	15 956	5 241	8 903	21 654	6 850	1 043	**82 600**
Ripollès	39 566	3 043	45 666	4 763	1 620	73	1 059	**95 790**
Segarra	3 897	15 086	2 901	521	46 979	135	2 751	**72 270**
Segrià	5 710	9 741	10 436	1 921	40 320	66 690	4 902	**139 720**
Selva	61 536	13 408	3 183	3 392	7 125	4 351	6 651	**99 646**
Solsonès	47 354	10 210	20 453	3 228	17 582	75	1 278	**100 180**
Tarragonès	3 322	3 577	318	1 945	8 445	4 232	9 901	**31 740**
Terra Alta	17 554	15 765	3 317	4 326	32 071	435	742	**74 210**
Urgell	2 191	2 755	2 467	1 107	31 405	15 590	2 415	**57 930**
Val d'Aran	10 500	4 986	37 603	9 630	55	-	516	**63 290**
Vallès Occidental	28 478	4 705	786	483	4 913	567	18 368	**58 300**
Vallès Oriental	42 249	9 395	5 734	3 291	8 299	2 904	13 298	**85 170**
Catalunya	**912 818**	**478 136**	**511 902**	**170 975**	**661 200**	**266 112**	**207 526**	**3 208 669**
Àmbit Metropolità	122 278	36 626	15 177	13 969	42 500	10 500	82 900	**323 950**
Comarques Gironines	221 491	79 199	88 950	22 487	74 129	33 859	38 199	**558 314**
Camp de Tarragona	53 946	61 657	19 284	23 348	84 973	26 984	29 318	**299 510**
Terres de l'Ebre	66 574	57 175	21 578	23 391	110 509	44 024	7 289	**330 540**
Àmbit de Ponent	40 417	99 927	36 510	12 663	209 202	142 165	17 736	**558 620**
Comarques Centrals	233 494	63 221	94 646	27 097	114 224	2 342	26 646	**561 670**
Alt Pirineu i Aran	174 618	80 331	235 757	48 020	25 663	6 238	5 438	**576 065**
Barcelona	304 573	85 233	85 889	37 483	138 745	12 825	108 052	**772 800**
Girona	229 354	82 861	105 168	23 182	75 637	34 631	39 646	**590 479**
Lleida	258 371	191 210	279 983	63 571	251 336	147 648	23 221	**1 215 340**
Tarragona	120 520	118 832	40 862	46 739	195 482	71 008	36 607	**630 050**

Font: Generalitat de Catalunya. Departament d'Agricultura, Ramaderia i Pesca. Direcció de Serveis.
(1) Sòl urbà, urbanitzable i infraestructures.

1.04 Superfície i densitat de població. 2001.
Comarques, àmbits i províncies.

	Superfície		Població		Densitat (habitants/km²)				
	km²	%	habitants	%	**2001**	1996	1991	1986	198
Alt Camp	**544,7**	1,7	35 635	0,6	**65,4**	63,2	62,4	62,1	60,
Alt Empordà	**1 342,4**	4,2	99 321	1,6	**74,0**	69,4	67,6	63,6	60,
Alt Penedès	**592,4**	1,9	80 976	1,3	**136,7**	123,6	117,9	113,1	109,
Alt Urgell	**1 446,9**	4,5	19 105	0,3	**13,2**	13,1	13,1	13,0	13,
Alta Ribagorça	**426,8**	1,3	3 477	0,1	**8,1**	8,3	8,2	8,5	10,
Anoia	**866,6**	2,7	93 529	1,5	**107,9**	100,4	95,1	91,8	90,
Bages	**1 295,2**	4,1	155 112	2,4	**119,8**	117,8	117,5	116,1	116,
Baix Camp	**695,3**	2,2	145 675	2,3	**209,5**	202,1	189,3	178,0	170,
Baix Ebre	**987,9**	3,1	66 369	1,0	**67,2**	66,7	65,4	65,2	63,
Baix Empordà	**700,5**	2,2	102 566	1,6	**146,4**	137,0	128,4	119,8	117,
Baix Llobregat	**486,5**	1,5	692 892	10,9	**1 424,2**	1 322,5	1 254,2	1 199,1	1 178,
Baix Penedès	**295,5**	0,9	61 256	1,0	**207,3**	160,9	128,9	112,4	100,
Barcelonès	**143,1**	0,4	2 093 670	33,0	**14 633,9**	14 897,4	16 087,6	16 611,4	17 155,
Berguedà	**1 182,5**	3,7	37 995	0,6	**32,1**	32,6	33,0	34,4	35,
Cerdanya	**546,4**	1,7	14 158	0,2	**25,9**	23,3	22,7	22,3	22,
Conca de Barberà	**648,9**	2,0	18 766	0,3	**28,9**	28,2	27,7	28,4	28,
Garraf	**184,1**	0,6	108 194	1,7	**587,8**	491,3	417,8	390,1	375,
Garrigues	**799,7**	2,5	18 999	0,3	**23,8**	24,1	24,3	25,3	25,
Garrotxa	**734,2**	2,3	47 747	0,8	**65,0**	63,6	62,7	61,8	61,
Gironès	**575,5**	1,8	136 543	2,2	**237,3**	224,2	218,7	212,6	201,
Maresme	**396,9**	1,2	356 545	5,6	**898,3**	803,5	738,5	679,0	638,
Montsià	**708,7**	2,2	57 550	0,9	**81,2**	77,3	76,6	76,2	74,
Noguera	**1 733,0**	5,4	34 744	0,5	**20,0**	19,8	20,1	20,7	20,
Osona	**1 263,8**	4,0	129 543	2,0	**102,5**	10,2	92,9	91,2	91,
Pallars Jussà	**1 290,0**	4,0	12 057	0,2	**9,3**	9,9	10,0	10,7	11,
Pallars Sobirà	**1 355,2**	4,2	6 174	0,1	**4,6**	4,3	4,0	4,0	4,
Pla d'Urgell	**304,5**	1,0	29 723	0,5	**97,6**	95,6	94,6	94,2	94,
Pla de l'Estany	**262,7**	0,8	24 347	0,4	**92,7**	90,7	80,2	81,5	79,
Priorat	**496,2**	1,6	9 196	0,1	**18,5**	18,6	19,1	20,3	21,
Ribera d'Ebre	**825,3**	2,6	21 656	0,3	**26,2**	27,2	27,9	28,7	30,
Ripollès	**958,7**	3,0	25 744	0,4	**26,9**	27,5	28,3	29,6	30,
Segarra	**721,2**	2,3	18 497	0,3	**25,6**	24,1	23,6	23,7	24,
Segrià	**1 393,7**	4,4	166 090	2,6	**119,2**	117,4	116,9	113,8	112,
Selva	**995,5**	3,1	117 393	1,9	**117,9**	105,3	98,7	91,6	83,
Solsonès	**998,6**	3,1	11 466	0,2	**11,5**	11,2	10,8	10,8	10,
Tarragonès	**317,1**	1,0	181 374	2,9	**571,9**	533,0	491,6	470,1	471,
Terra Alta	**740,0**	2,3	12 196	0,2	**16,5**	17,0	17,5	18,2	18,
Urgell	**586,2**	1,8	31 026	0,5	**52,9**	51,5	50,8	51,1	51,
Val d'Aran	**620,5**	1,9	7 691	0,1	**12,4**	11,5	10,0	9,7	9,
Vallès Occidental	**580,7**	1,8	736 682	11,6	**1 268,6**	1 180,6	1 118,8	1 069,1	1 030,
Vallès Oriental	**851,9**	2,7	321 431	5,1	**377,3**	334,7	308,2	282,3	264,
Catalunya	**31 895,3**	**100**	**6 343 110**	**100**	**198,9**	**190,9**	**190,0**	**187,4**	**186,**
Àmbit Metropolità	**3 236**	10,1	4 390 390	69,2	**1 356,9**	1 306,7	1 318,0	1 307,2	1 310,
Comarques Gironines	**5 570**	17,5	553 661	8,7	**99,4**	93,4	89,6	85,8	82,
Camp de Tarragona	**2 998**	9,4	451 902	7,1	**150,7**	139,8	129,1	122,9	119,
Terres de l'Ebre	**3 262**	10,2	157 771	2,5	**48,4**	47,7	47,5	47,7	47,
Àmbit de Ponent	**5 538**	17,4	299 079	4,7	**54,0**	53,1	52,9	52,4	52,
Comarques Centrals	**5 607**	17,6	427 645	6,7	**76,3**	73,5	71,7	70,8	70,
Alt Pirineu i Aran	**5 686**	17,8	62 662	1,0	**11,0**	10,7	10,4	10,6	10,
Barcelona	**7 718,5**	24,2	4 805 927	75,8	**622,7**	599,6	603,1	597,8	598,
Girona	**5 889,6**	18,5	565 304	8,9	**96,0**	90,1	86,5	82,9	79,
Lleida	**12 027,6**	37,7	362 206	5,7	**30,1**	29,6	29,4	29,3	29,
Tarragona	**6 259,6**	19,6	609 673	9,6	**97,4**	91,8	86,6	83,7	82,

Font: Institut Cartogràfic de Catalunya.
Institut d'Estadística de Catalunya. Censos de població i Padrons municipals d'habitants.

1.05 Superfície. 2002.
Per zones altimètriques. Comarques, àmbits i províncies.

Quilòmetres quadrats

	Zones altimètriques (m)				
	≤ 200	201 - 600	601 - 1.000	1.001 - 2.000	> 2.000
Alt Camp	68,4	346,1	123,0	0,1	-
Alt Empordà	893,2	351,0	97,0	14,7	-
Alt Penedès	151,3	403,7	36,9	-	-
Alt Urgell	-	114,3	339,6	912,2	83,7
Alta Ribagorça	-	-	22,9	246,9	157,1
Anoia	18,5	529,5	318,5	0,7	-
Bages	23,6	1 015,7	259,1	0,6	-
Baix Camp	278,8	299,0	109,3	9,5	-
Baix Ebre	630,2	262,3	63,6	44,9	-
Baix Empordà	602,9	97,4	-	-	-
Baix Llobregat	314,4	166,9	4,2	0,6	-
Baix Penedès	155,8	136,9	3,7	-	-
Barcelonès	124,7	19,8	-	-	-
Berguedà	-	215,3	432,2	500,7	36,7
Cerdanya	-	-	5,6	426,7	114,0
Conca de Barberà	-	290,6	354,2	5,2	-
Garraf	149,2	35,4	-	-	-
Garrigues	3,0	731,6	62,8	-	-
Garrotxa	32,0	451,3	214,6	37,2	-
Gironès	394,3	169,8	11,5	-	-
Maresme	252,5	143,8	1,5	-	-
Montsià	460,2	190,3	46,3	40,1	-
Noguera	21,6	1 245,6	431,2	84,1	-
Osona	-	403,2	762,4	95,8	-
Pallars Jussà	-	204,8	558,4	490,7	89,1
Pallars Sobirà	-	3,5	119,5	802,9	452,6
Pla d'Urgell	21,3	284,5	-	-	-
Pla de l'Estany	171,9	88,0	2,9	-	-
Priorat	47,0	321,0	118,5	11,3	-
Ribera d'Ebre	429,8	386,1	14,0	-	-
Ripollès	-	10,0	286,3	563,0	96,4
Segarra	-	498,5	224,5	-	-
Segrià	548,5	849,4	-	-	-
Selva	476,8	338,4	161,1	19,7	-
Solsonès	-	128,2	638,5	217,1	15,9
Tarragonès	311,1	6,3	-	-	-
Terra Alta	37,0	639,1	55,4	9,9	-
Urgell	-	536,8	42,5	-	-
Val d'Aran	-	0,4	35,7	328,9	269,2
Vallès Occidental	232,7	304,2	45,5	-	-
Vallès Oriental	245,0	372,2	192,8	39,5	-
Catalunya	**7 095,7**	**12 590,9**	**6 195,7**	**4 903,0**	**1 314,7**
Àmbit Metropolità	1 469,8	1 446,0	280,9	40,1	-
Comarques Gironines	2 571,1	1 505,9	773,4	634,6	96,4
Camp de Tarragona	861,1	1 399,9	708,7	26,1	-
Terres de l'Ebre	1 557,2	1 477,8	179,3	94,9	-
Àmbit de Ponent	594,4	4 146,4	761,0	84,1	-
Comarques Centrals	42,1	2 291,9	2 410,7	814,9	52,6
Alt Pirineu i Aran	-	323,0	1 081,7	3 208,3	1 165,7
Barcelona	1 539,4	3 614,5	1 995,9	543,2	30,3
Girona	2 543,6	1 501,1	830,4	885,1	141,4
Lleida	594,5	4 597,6	2 481,3	3 353,7	1 143,0
Tarragona	2 418,2	2 877,7	888,1	121,0	-

Font: Institut Cartogràfic de Catalunya.

1.06 Municipis. 2002.
Per superfície. Comarques, àmbits i províncies.

	Superfície (km^2)									
	<5	5-10	10-15	15-20	20-30	30-50	50-100	100-200	200-300	>300
Alt Camp	4	5	1	3	3	4	3	-	-	-
Alt Empordà	5	18	12	9	12	9	3	-	-	-
Alt Penedès	3	6	1	4	6	6	1	-	-	-
Alt Urgell	-	-	3	-	1	3	5	7	-	-
Alta Ribagorça	-	-	-	-	-	-	1	1	1	-
Anoia	2	3	4	4	6	11	3	-	-	-
Bages	-	1	4	5	8	7	9	1	-	-
Baix Camp	1	4	6	4	4	6	2	1	-	-
Baix Ebre	-	-	-	-	2	3	5	2	1	-
Baix Empordà	2	12	7	5	5	2	3	-	-	-
Baix Llobregat	1	8	5	7	5	2	1	-	-	-
Baix Penedès	1	4	2	2	2	2	1	-	-	-
Barcelonès	1	1	1	-	1	-	1	-	-	-
Berguedà	-	1	1	-	10	12	7	-	-	-
Cerdanya	-	1	4	2	3	3	1	2	-	-
Conca de Barberà	-	2	6	1	7	1	5	-	-	-
Garraf	-	-	2	-	-	4	-	-	-	-
Garrigues	-	2	4	4	3	5	6	-	-	-
Garrotxa	2	2	2	1	3	8	3	-	-	-
Gironès	2	8	5	3	1	7	1	-	-	-
Maresme	5	14	3	3	3	1	1	-	-	-
Montsià	-	-	1	1	2	3	2	3	-	-
Noguera	1	-	2	1	9	4	7	6	-	-
Osona	3	5	10	9	8	9	7	-	-	-
Pallars Jussà	-	-	-	-	2	3	5	3	-	1
Pallars Sobirà	-	2	-	1	-	-	5	7	-	-
Pla d'Urgell	-	5	3	3	2	3	-	-	-	-
Pla de l'Estany	-	-	2	5	1	2	1	-	-	-
Priorat	-	5	5	3	4	4	2	-	-	-
Ribera d'Ebre	-	-	-	2	3	3	3	2	1	-
Ripollès	-	1	1	1	1	7	6	2	-	-
Segarra	-	1	2	5	5	2	6	-	-	-
Segrià	-	6	7	2	7	5	9	1	1	-
Selva	1	2	3	2	2	10	7	-	-	-
Solsonès	1	-	-	1	1	3	5	4	-	-
Tarragonès	1	9	3	4	2	1	1	-	-	-
Terra Alta	-	-	-	-	1	4	5	2	-	-
Urgell	-	1	2	4	6	5	2	-	-	-
Val d'Aran	-	-	1	2	3	1	-	-	2	-
Vallès Occidental	1	4	2	3	4	8	1	-	-	-
Vallès Oriental	4	6	11	4	10	7	1	-	-	-
Catalunya	**41**	**139**	**128**	**110**	**158**	**180**	**137**	**44**	**6**	**1**
Àmbit Metropolità	15	39	25	21	29	28	6	-	-	-
Comarques Gironines	12	43	32	26	25	45	24	2	-	-
Camp de Tarragona	7	29	23	17	22	18	14	1	-	-
Terres de l'Ebre	-	-	1	3	8	13	15	9	2	-
Àmbit de Ponent	1	15	20	19	32	24	30	7	1	-
Comarques Centrals	6	10	19	19	33	42	31	5	-	-
Alt Pirineu i Aran	-	3	8	5	9	10	17	20	3	1
Barcelona	20	49	44	38	61	67	30	1	-	-
Girona	12	43	36	29	27	48	25	2	-	-
Lleida	2	18	24	23	40	34	53	31	4	1
Tarragona	7	29	24	20	30	31	29	10	2	-

Font: Institut Cartogràfic de Catalunya.
Institut d'Estadística de Catalunya.

1.07 Municipis. 2002.
Per altitud. Comarques, àmbits i províncies.

	Altitud (m)						
	0-100	100-200	200-600	600-1.000	1.000-1.500	> 1.500	**Total**
Alt Camp	-	5	17	1	-	-	**23**
Alt Empordà	49	15	4	-	-	-	**68**
Alt Penedès	-	5	20	2	-	-	**27**
Alt Urgell	-	-	5	10	4	-	**19**
Alta Ribagorça	-	-	-	2	1	-	**3**
Anoia	-	-	21	12	-	-	**33**
Bages	-	3	25	7	-	-	**35**
Baix Camp	2	6	15	5	-	-	**28**
Baix Ebre	11	1	2	-	-	-	**14**
Baix Empordà	35	1	-	-	-	-	**36**
Baix Llobregat	15	12	3	-	-	-	**30**
Baix Penedès	3	8	3	-	-	-	**14**
Barcelonès	5	-	-	-	-	-	**5**
Berguedà	-	-	4	17	10	-	**31**
Cerdanya	-	-	-	-	16	1	**17**
Conca de Barberà	-	-	12	10	-	-	**22**
Garraf	4	1	1	-	-	-	**6**
Garrigues	-	-	21	3	-	-	**24**
Garrotxa	-	2	19	-	-	-	**21**
Gironès	12	13	2	-	-	-	**27**
Maresme	18	11	1	-	-	-	**30**
Montsià	6	4	2	-	-	-	**12**
Noguera	-	-	28	2	-	-	**30**
Osona	-	-	26	25	-	-	**51**
Pallars Jussà	-	-	7	5	2	-	**14**
Pallars Sobirà	-	-	1	7	7	-	**15**
Pla d'Urgell	-	1	15	-	-	-	**16**
Pla de l'Estany	1	7	3	-	-	-	**11**
Priorat	-	1	20	2	-	-	**23**
Ribera d'Ebre	10	2	2	-	-	-	**14**
Ripollès	-	-	-	9	10	-	**19**
Segarra	-	-	15	6	-	-	**21**
Segrià	2	11	25	-	-	-	**38**
Selva	9	10	5	2	-	-	**26**
Solsonès	-	-	2	11	2	-	**15**
Tarragonès	13	8	-	-	-	-	**21**
Terra Alta	-	1	11	-	-	-	**12**
Urgell	-	-	20	-	-	-	**20**
Val d'Aran	-	-	-	6	3	-	**9**
Vallès Occidental	4	9	10	-	-	-	**23**
Vallès Oriental	5	16	17	5	-	-	**43**
Catalunya	**204**	**153**	**384**	**149**	**55**	**1**	**946**
Àmbit Metropolità	51	54	52	7	-	-	**164**
Comarques Gironines	106	48	33	11	10	-	**208**
Camp de Tarragona	18	28	67	18	-	-	**131**
Terres de l'Ebre	27	8	17	-	-	-	**52**
Àmbit de Ponent	2	12	124	11	-	-	**149**
Comarques Centrals	-	3	78	72	12	-	**165**
Alt Pirineu i Aran	-	-	13	30	33	1	**77**
Barcelona	52	57	128	65	9	-	**311**
Girona	106	48	33	14	21	1	**223**
Lleida	2	12	139	52	25	-	**230**
Tarragona	44	36	84	18	-	-	**182**

Font: Institut Cartogràfic de Catalunya.
Institut d'Estadística de Catalunya.

1.08 Orografia. 2002.
Sistemes muntanyencs. Cims principals.

	Altitud (m)	Serra	Comarca/país
Pirineu			
Pica d'Estats	3 143		Pallars Sobirà/França
Pic de Sotllo	3 084		Pallars Sobirà
Pic de Comaloformo	3 030	Besiberri	Alta Ribagorça
Besiberri Nord	3 014	Besiberri	Alta Ribagorça/Val d'Aran
Tuc de Molières	3 010		Val d'Aran/Osca
Pic de Peguera	2 982		Pallars Sobirà/Pallars Jussà
Gran Tuc de Colomers	2 931		Pallars sobirà/Alta Ribagorça/Val d'Arar
Puigmal	2 913		Ripollès/França
Puig Pedrós	2 912	Campquerdós	Cerdanya/França
Pic de Medacorba	2 907		Pallars Sobirà/França/Andorra
Monteixo	2 905	Monteixo	Pallars Sobirà
Tossa Plana de Lles	2 898		Cerdanya/Andorra
Montsent de Pallars	2 881		Pallars Sobirà/Pallars Jussà
Tuc de Mauberme	2 880		Val d'Aran/França
Puig de Bastiments	2 874		Ripollès/França
Montardo d'Aran	2 826		Val d'Aran
Pic de Salòria	2 789		Pallars Sobirà/Alt Urgell
Pic de Monturull	2 761		Cerdanya/Alt Urgell/Andorra
els Encantats	2 747		Pallars Sobirà
Pic de la Bassera	2 691		Pallars Sobirà/Alt Urgell/Andorra
Puig de Balandrau	2 579	Catllar	Ripollès
la Tossa d'Alp	2 531		Cerdanya/Berguedà
Penyes Altes de Moixeró	2 260	Moixeró	Cerdanya/Berguedà
la Creu de Maians	2 020		Cerdanya/Ripollès/França
Puig de Coma Negra	1 558	Monars	Garrotxa/França
Roc de Frausa	1 449		Alt Empordà/França
Puig Neulós	1 256	l'Albera	Alt Empordà/França
Verdera	670	Rodes	Alt Empordà
Prepirineu			
Puig de la Canal Baridana	2 642	Cadí	Alt Urgell
Pic de Comabona	2 530		Cerdanya/Berguedà
Pedraforca	2 497		Berguedà
Pedró dels Quatre Batlles	2 382	Port del Comte	Alt Urgell/Solsonès
Cap del Boumort	2 070	Boumort	Pallars Jussà
el Taga	2 032	Conivella	Ripollès
Pedró	2 067	Rasos de Peguera	Berguedà
Pala del Teller	1 887	Sant Gervàs	Alta Ribagorça/Pallars Jussà
Sant Amanç	1 854	Sant Amanç	Ripollès
Puig de Lleràs	1 688	Lleràs	Pallars Jussà
Sant Alís	1 688	Montsec d'Ares	Pallars Jussà/Noguera
Mirapallars	1 677	Montsec de Rúbies	Pallars Jussà
Puig de Bassegoda	1 376		Garrotxa
Bellmunt	1 246		Ripollès/Osona
Mont-roig	1 041	Mont-roig	Noguera
Puig de Santa Caterina	309	Montgrí	Baix Empordà
Serralada Transversal			
Puigsacalm	1 513		Garrotxa
Cabrera	1 312		Garrotxa/Osona
Puig d'Aiats	1 303		Garrotxa/Osona
el Far	1 123		Garrotxa/Selva
Finestres	1 023		Garrotxa

(Continua)

1.08 Orografia. 2002.
Sistemes muntanyencs. Cims principals.

(Continuació)

	Altitud (m)	Serra	Comarca/país
Rocacorba	990		Gironès
Corb	933		Garrotxa
Sant Julià de Mont	903		Garrotxa
Volcà de Santa Margarida	682		Garrotxa
Volcà del Croscat	678		Garrotxa
Volcà del Montolivet	541		Garrotxa
Volcà de la Garrinada	535		Garrotxa
Volcà de Montsacopa	504		Garrotxa
Serralada Prelitoral			
Turó de l'Home	1 712	Montseny	Vallès Oriental
les Agudes	1 706	Montseny	Osona/Selva
Matagalls	1 697	Montseny	Osona
Caro	1 442	Ports de Beseit	Baix Ebre
Sant Jeroni	1 236	Montserrat	Bages/Anoia
Tossal de la Baltasana	1 203	Prades	Baix Camp/Conca de Barberà
Roca Corbatera	1 163	Montsant	Priorat
Sant Benet	1 144	Guilleries	Selva
Mola d'Estat	1 126	Prades	Alt Camp/Baix Camp/Conca de Barberà
el Piló dels Senyalets	1 115	Montsant	Priorat
la Mola	1 104	St. Llorenç del Munt	Vallès Occidental
Mola de la Mussara	1 054	Mussara	Baix Camp
el Montcau	1 023	St. Llorenç del Munt	Vallès Occidental/Bages
la Creu de Santos	941	Cardó	Baix Ebre/Ribera d'Ebre
Mola de Colldejou	912	l'Argentera	Baix Camp/Priorat
Mola de Llaberia	912	Llaberia	Baix Camp/Priorat
Tossal Gros	864	Miramar	Alt Camp
Montsià	762	Montsià	Montsià
Serralada Litoral			
Montnegre	759	Montnegre	Vallès Oriental/Maresme
Montau	660	Garraf	Alt Penedès
les Agulles	652	Ordal	Alt Penedès/Baix Llobregat
el Corredor	632	Corredor	Maresme
Morella	592	Garraf	Baix Llobregat
Puig d'Arques	535	Gavarres	Baix Empordà
Puig de les Cadiretes	519	Sant Grau	Selva/Gironès
Tibidabo	512	Collserola	Vallès Occidental/Barcelonès

Font: Institut Cartogràfic de Catalunya.
Institut d'Estadística de Catalunya.

1.09 Orografia. 2002.
Cims principals. Comarques, àmbits i províncies.

	Cim més alt	Altitud (m)	Serralada
Alt Camp	Mola d'Estat	1 126	Serra de Prades
Alt Empordà	Roc de Frausa	1 449	
Alt Penedès	Puig de les Agulles	652	
Alt Urgell	Pic de Salòria	2 789	
Alta Ribagorça	Pic de Comaloformo	3 030	Besiberri
Anoia	Sant Geroni	1 236	Montserrat
Bages	Puig Rodó	1 057	
Baix Camp	Tossal de la Baltasana	1 203	Serra de Prades
Baix Ebre	Mont Caro	1 442	Ports de Tortosa-Beseit
Baix Empordà	Puig d'Arques	535	les Gavarres
Baix Llobregat	Puntal de l'Albarda	1 167	Montserrat
Baix Penedès	la Talaia	862	Serra del Montmell
Barcelonès	Tibidabo	512	Serra de Collcerola
Berguedà	Costa Cabirolera	2 604	Serra del Cadí
Cerdanya	Puigpedrós	2 912	Campquerdós
Conca de Barberà	Tossal de la Baltasana	1 203	Serra de Prades
Garraf	Puig de la Mola	535	Massís del Garraf
Garrigues	Punta del Curull	1 021	Serra la Llena
Garrotxa	Puig de Coma Negra	1 558	Monars
Gironès	Rocacorba	992	
Maresme	Montnegre	759	Montnegre
Montsià	Tossal dels Tres Reis	1 356	Ports de Tortosa-Beseit
Noguera	Sant Alís	1 676	Montsec d'Ares
Osona	Matagalls	1 697	Montseny
Pallars Jussà	Pic de Peguera	2 942	
Pallars Sobirà	Pica d'Estats	3 143	Pirineus
Pla d'Urgell	Tossal del'Infern	303	
Pla de l'Estany	Montner	830	
Priorat	Roca Corbatera	1 163	Montsant
Ribera d'Ebre	la Creu de Santos	942	Serra de Cardó
Ripollès	Puigmal	2 913	
Segarra	Sant Salvador	854	
Segrià	Montmeneu	495	
Selva	les Agudes	1 706	Montseny
Solsonès	Pedró dels Quatre Batlles	2 382	Port del Comte
Tarragonès	la Mola	317	
Terra Alta	Tosseta Rasa	1 217	Ports de Tortosa-Beseit
Urgell	Tossal Gros	804	Serra del Tallat
Val d'Aran	Tuc de Molières	3 010	Besiberri
Vallès Occidental	la Mola	1 104	Sant Llorenç del Munt
Vallès Oriental	Turó de l'Home	1 712	Montseny
Catalunya	**Pica d'Estats**	**3 143**	**Pirineus**
Àmbit Metropolità	Turó de l'Home	1 712	Montseny
Comarques Gironines	Puigmal	2 913	
Camp de Tarragona	Tossal de la Baltasana	1 203	Serra de Prades
Terres de l'Ebre	Mont Caro	1 442	Ports de Tortosa-Beseit
Àmbit de Ponent	Sant Alís	1 676	Montsec d'Ares
Comarques Centrals	Costa Cabirolera	2 604	Serra del Cadí
Alt Pirineu i Aran	Pica d'Estats	3 143	Pirineus
Barcelona	Costa Cabirolera	2 604	Serra del Cadí
Girona	Puigmal	2 913	
Lleida	Pica d'Estats	3 143	Pirineus
Tarragona	Mont Caro	1 442	Ports de Tortosa-Beseit

Font: Institut Cartogràfic de Catalunya.

1.10 Sismologia. 2002.
Principals terratrèmols registrats.

Data	Hora d'origen (temps universal)	Latitud nord (graus i minuts)	Longitud est (graus i minuts)	Profunditat del focus (km)	Magnitud (escala Richter)	Comarca
Gener						
02	6:50	42.27	2.54	10	1.7	Garrotxa
08	2:03	42.38	1.15	4	0.9	Pallars Sobirà
08	10:24	42.59	0.90	5	1.5	Alta Ribagorça
10	22:00	42.76	0.91	2	2.1	Val d'Aran
12	7:38	41.60	1.99	8	1.4	Vallès Occidental
12	15:00	42.34	1.70	4	0.6	Cerdanya
15	23:42	42.60	1.01	9	<1	Pallars Sobirà
16	4:56	42.67	1.07	10	1.4	Pallars Sobirà
20	4:59	42.47	1.83	10	<1	Cerdanya
20	14:39	42.57	0.86	8	0.3	Alta Ribagorça
21	10:35	41.62	2.38	24	0.9	Vallès Oriental
25	10:08	42.45	1.81	21	-0.5	Cerdanya
25	15:34	42.22	2.43	5	0.1	Garrotxa
26	5:46	42.28	1.96	8	-0.3	Berguedà
28	13:55	42.37	1.68	4	1.0	Cerdanya
28	21:46	42.74	0.69	4	1.0	Val d'Aran
Febrer						
02	22:49	42.37	1.37	2	1.8	Alt Urgell
04	11:18	41.59	2.35	14	0.9	Vallès Oriental
05	23:58	41.77	2.82	6	1.5	Selva
08	22:53	41.54	2.56	10	0.8	Maresme
09	23:53	42.66	0.80	10	1.9	Val d'Aran
10	7:30	42.41	1.86	10	-0.5	Cerdanya
15	5:15	41.85	2.68	4	0.4	Selva
16	17:11	42.32	1.04	10	0.2	Pallars Sobirà
18	19:12	41.56	1.81	10	0.9	Anoia
26	6:54	41.76	3.12	6	1.6	Baix Empordà
28	6:18	41.83	2.67	10	1.4	Selva
Març						
01	19:59	41.92	2.07	10	1.2	Bages
01	20:00	41.92	2.08	6	0.9	Bages
01	20:02	41.92	2.08	10	0.7	Bages
03	11:50	41.73	2.88	6	1.0	Selva
05	3:29	42.23	1.73	10	0.8	Berguedà
05	15:04	42.56	0.97	10	0.8	Alta Ribagorça
12	22:27	42.26	1.12	5	0.4	Pallars Jussà
12	23:34	42.54	1.00	6	2.2	Pallars Jussà
12	23:39	42.54	1.00	7	0.0	Pallars Jussà
13	8:21	41.52	2.01	10	1.3	Vallès Occidental
17	2:40	42.53	1.01	10	0.8	Pallars Jussà
20	20:42	42.64	1.27	4	1.2	Pallars Sobirà
20	20:43	43.67	1.26	4	1.2	Pallars Sobirà
24	3:28	42.34	1.20	1	0.3	Alt Urgell
25	23:23	42.61	0.93	4	1.2	Alta Ribagorça
28	13:53	42.54	0.99	7	0.1	Pallars Jussà
30	17:00	40.76	1.17	10	1.1	Baix Ebre
30	19:57	40.62	1.20	17	1.3	Montsià
31	23:13	41.95	2.77	9	1.1	Gironès
Abril						
05	23:14	40.90	1.36	4	1.4	Tarragonès
08	3:08	42.28	2.36	4	0.9	Ripollès
10	2:38	42.47	0.89	4	0.4	Alta Ribagorça
17	22:25	42.22	1.71	9	0.5	Berguedà
19	23:16	42.66	0.93	9	0.0	Val d'Aran
20	14:49	42.06	1.36	4	0.4	Pallars Sobirà
23	2:37	41.52	2.00	10	1.4	Vallès Occidental
23	2:46	42.53	1.06	8	0.0	Pallars Sobirà
23	18:12	42.83	0.70	8	2.1	Val d'Aran
27	2:11	42.01	1.71	19	0.7	Berguedà
30	20:19	41.83	2.80	4	0.7	Selva
30	20:56	41.82	2.81	4	0.8	Selva
30	21:39	41.83	2.83	4	1.7	Selva

(continua)

1.10 Sismologia. 2002.
Principals terratrèmols registrats.

Data	Hora d'origen (temps universal)	Latitud nord (graus i minuts)	Longitud est (graus i minuts)	Profunditat del focus (km)	Magnitud (escala Richter)	Comarca
Maig						
01	8:34	41.87	2.77	0	0.5	Selva
02	2:38	42.56	1.03	4	1.0	Pallars Sobirà
03	11:03	42.29	0.93	0	1.3	Pallars Jussà
06	10:05	41.92	0.65	0	1.7	Noguera
06	10:10	41.87	0.70	4	2.0	Noguera
15	6:36	41.82	2.78	10	0.8	Selva
17	18:25	42.56	1.02	4	1.1	Pallars Sobirà
22	18:06	42.35	1.25	4	1.3	Alt Urgell
29	13:17	41.47	0.89	6	1.6	Garrigues
30	13:39	41.81	2.58	0	1.0	Selva
Juny						
01	9:44	42.36	1.25	4	1.0	Alt Urgell
10	15:56	42.26	2.41	4	1.4	Garrotxa
11	18:00	41.82	2.80	5	2.1	Selva
11	18:35	41.83	2.77	4	2.1	Selva
11	18:57	41.83	2.78	4	2.5	Selva
12	8:49	41.82	2.79	9	1.4	Selva
12	12:12	41.83	2.76	4	2.0	Selva
12	15:11	41.82	2.79	9	1.3	Selva
12	15:43	41.82	2.77	10	1.6	Selva
12	15:44	41.82	2.77	10	1.2	Selva
12	16:30	41.84	2.74	4	1.7	Selva
13	2:39	41.83	2.79	4	1.3	Selva
13	10:43	41.83	2.78	10	2.7	Selva
13	22:16	41.82	2.79	10	1.0	Selva
13	23:24	42.19	2.57	4	-0.1	Garrotxa
14	2:25	41.82	2.08	5	1.4	Selva
15	4:34	41.83	2.78	6	2.2	Selva
15	22:15	41.83	2.78	6	1.1	Selva
16	0:24	42.47	1.00	9	0.8	Pallars Jussà
19	5:08	41.82	2.79	4	1.0	Selva
21	2:27	41.82	2.79	6	3.4	Selva
21	10:20	42.54	0.99	4	1.3	Pallars Jussà
21	15:26	41.82	2.79	4	1.6	Selva
22	1:51	41.82	2.78	4	1.2	Selva
23	5:06	41.82	2.79	4	1.6	Selva
23	8:50	41.66	2.58	0	1.3	Maresme
24	0:58	41.82	2.79	4	1.1	Selva
27	19:32	42.02	2.57	10	1.1	Selva
Juliol						
10	3:15	42.55	1.07	4	1.0	Pallars Sobirà
10	23:23	42.57	0.92	7	0.7	Alta Ribagorça
12	23:33	41.58	1.97	6	1.4	Vallès Occidental
21	15:59	42.34	1.55	10	1.2	Alt Urgell
29	18:07	41.76	1.78	10	1.0	Bages
30	6:36	42.37	1.30	2	1.7	Alt Urgell
30	8:17	42.37	1.28	10	1.5	Alt Urgell
30	8:19	42.37	1.34	3	0.9	Alt Urgell
30	14:02	42.38	1.34	10	0.8	Alt Urgell
31	19:31	41.69	2.61	10	1.1	Maresme
Agost						
01	15:13	41.82	2.78	6	1.3	Selva
04	2:57	41.91	2.65	4	0.9	Selva
05	3:04	41.83	2.78	9	1.0	Selva
07	13:16	41.69	2.29	10	0.9	Vallès Oriental
11	7:55	42.17	2.35	10	0.1	Garrotxa
13	11:41	42.44	2.32	10	1.0	Ripollès
15	3:19	42.26	1.85	4	0.3	Berguedà
15	21:14	42.36	1.15	4	0.7	Pallars Sobirà
16	16:07	41.72	2.59	4	1.4	Maresme
17	1:09	41.72	2.59	4	1.2	Maresme
18	7:43	41.10	1.28	16	1.0	Tarragonès

(continua)

1.10 Sismologia. 2002.
Principals terratrèmols registrats.

Data	Hora d'origen (temps universal)	Latitud nord (graus i minuts)	Longitud est (graus i minuts)	Profunditat del focus (km)	Magnitud (escala Richter)	Comarca
20	3:15	41.71	2.58	4	0.7	Maresme
20	4:11	42.40	2.24	10	0.2	Ripollès
21	13:22	41.57	1.82	10	1.1	Baix llobregat
24	4:05	41.82	2.78	11	0.9	Selva
28	2:36	42.74	0.65	4	0.7	Val d'Aran
Setembre						
04	20:00	41.24	0.34	6	0.8	Terra alta
05	6:37	41.81	2.88	10	0.8	Gironès
15	5:13	41.80	3.00	10	1.0	Baix Empordà
17	14:26	42.34	3.10	4	1.1	Alt Empordà
23	3:05	41.72	2.79	10	1.1	Selva
Octubre						
02	12:46	42.15	2.32	10	0.4	Osona
05	22:03	42.47	1.74	9	0.4	Cerdanya
10	2:11	41.02	1.14	6	1.3	Baix Camp
14	8:10	41.80	2.50	4	1.9	Selva
19	8:46	41.83	2.79	4	1.5	Selva
19	11:22	41.81	2.82	4	1.1	Selva
19	20:43	41.82	2.79	10	0.9	Selva
19	21:19	42.54	0.99	10	0.8	Pallars Jussà
20	5:39	41.83	2.80	4	1.1	Selva
21	10:43	42.35	3.18	10	1.1	Alt Empordà
24	9:27	41.83	2.78	10	1.7	Selva
26	7:51	41.75	2.52	4	1.5	Vallès Oriental
28	12:12	41.17	0.71	10	0.9	Priorat
29	20:47	40.94	0.86	-	1.5	Baix Ebre
Novembre						
02	4:17	42.09	2.60	4	-0.6	Garrotxa
02	22:12	42.08	2.52	5	0.6	Garrotxa
04	22:38	42.55	1.00	4	1.2	Pallars Jussà
05	2:03	42.07	2.47	4	1.6	Garrotxa
06	14:06	42.17	2.21	23	0.2	Ripollès
07	6:55	40.97	0.48	-	1.8	Baix Ebre
15	21:20	41.31	0.45	-	1.5	Segrià
17	9:57	42.52	1.37	4	0.4	Pallars Sobirà
17	20:51	42.26	2.52	6	0.6	Garrotxa
18	18:49	41.89	2.53	-	0.8	Selva
18	22:46	42.53	0.96	9	0.4	Pallars Jussà
24	8:28	41.86	1.77	12	0.6	Bages
28	18:31	41.76	2.91	4	2.4	Selva
Desembre						
08	8:55	42.29	1.79	9	-0.4	Berguedà
12	7:34	42.60	1.02	10	0.6	Pallars Sobirà
13	16:49	42.51	1.41	9	0.5	Alt Urgell
14	16:52	42.60	1.04	9	1.1	Pallars Sobirà
16	1:17	42.60	1.04	10	-0.1	Pallars Sobirà
16	5:55	42.60	1.02	5	0.1	Pallars Sobirà
17	13:20	41.54	2.64	6	1.0	Maresme
21	3:14	42.59	1.30	10	0.4	Pallars Sobirà
22	20:20	42.53	1.03	10	0.1	Pallars Sobirà
24	5:15	41.10	1.13	10	1.3	Tarragonès
26	18:44	41.05	1.14	6	2.0	Tarragonès

Font: Institut Cartogràfic de Catalunya.

1.11 Sistemes fluvials. 1910-1999.
Aportació mitjana. Per temporades.

Rius i afluents	Longitud (km)	Superficie conca (km^2)	Estació d'aforament	Anys estudi	Aigua aportada (hm^3) tardor	hivern	primavera
Conques internes							
la Muga	65	854	Castelló d'E.	26	29,4	39,4	23,9
el Fluvià	97	1 125	Garrigàs	23	87,7	106,5	86,9
el Ter	208	3 010	Roda de Ter	59	136,1	123,2	178,8
el Ridaura		74	Sta. Cristina d'Aro	27	2,0	2,7	1,1
la Tordera	54	894	Sant Celoni	74	7,9	8,0	6,5
el Besòs	58	1 039	Sta.Coloma de G.	31	39,4	39,8	35,7
el Congost			la Garriga	75	7,1	6,3	5,4
el Llobregat	170	4 948	Martorell	77	160,6	162,0	207,3
el Cardener		1 373	Manresa	84	49,0	48,0	60,1
l'Anoia		929	St. Sadurní d'A.	38	17,6	18,6	19,8
el Foix		312	Castellet de Foix	66	2,9	2,4	2,2
el Gaià	66	423	Vilabella	24	4,4	5,6	4,6
el Francolí	85	838	Tarragona	25	11,4	12,1	9,3
el Siurana		627	Cornudella de M.	39	2,0	2,2	2,3
Conca de l'Ebre(1)							
l'Ebre(1)	138	15 634	Tortosa	56	3 629,0	5 280,0	4 650,0
el Segre	257	22 579	Lleida	23	587,5	608,8	889,5
la Valira		562	la Seu d'Urgell	47	50,9	40,6	188,4
la Noguera P.	66	2 820	la Pobla de Segur	31	208,7	194,5	550,0
la Noguera R.		2 046	el Pont de Suert	32	108,6	82,3	210,0
Conca de la Garona(1)							
la Garona	46	547	Bossòst	15	99,9	89,5	261,2

Font: Generalitat de Catalunya. Departament de Medi Ambient. Agència Catalana de l'Aigua.
(1) Les dades corresponen al periode 1910-1996.

1.12 Sistemes fluvials. 1998/99.
Aportació mensual.

Rius i afluents	Estació d'aforament	Aigua aportada (hm^3) octubre	novembre	desembre	gener	febrer	març
Conques internes							
la Muga	Castelló d'E.	:	:	:	:	:	:
el Fluvià	Garrigàs	6,2	5,8	6,3	12,2	6,7	6,9
el Ter	Roda de Ter	31,4	25,7	25,9	42,1	28,2	32,4
el Ridaura	Sta. Cristina d'Aro	-	-	-	0,9	-	-
la Tordera	Sant Celoni	0,5	0,2	1,3	2,5	0,7	0,4
el Besòs	Sta.Coloma de G.	5,9	6,9	9,9	11,0	7,5	8,1
el Congost	la Garriga	:	:	:	:	:	:
el Llobregat	Martorell	23,9	23,3	20,9	21,3	20,0	21,5
el Cardener	Manresa	:	:	:	:	:	:
l'Anoia	St. Sadurní d'A.	:	:	:	:	:	:
el Foix	Castellet de Foix	:	:	:	:	:	:
el Gaià	Vilabella	0,4	0,3	1,2	1,1	0,6	0,6
el Francolí	Tarragona	-	-	-	-	-	1,2
el Siurana	Cornudella de M.	-	-	0,2	0,5	0,1	0,2
Total		**68,3**	**62,2**	**65,7**	**91,6**	**63,8**	**71,3**

Font: Generalitat de Catalunya. Departament de Medi Ambient. Agència Catalana de l'Aigua.

estiu	Total	Cabal mitjà (m^3/seg)	Cabal màxim (m^3/seg)	Data	Rius i afluents
					Conques internes
8,8	**101,5**	**4,6**	950	17.02.82	la Muga
45,8	**326,9**	**10,4**	625	17.02.83	el Fluvià
96,8	**534,9**	**17,0**	863	1.12.32	el Ter
0,2	**5,9**	**0,2**	80	7.1.77	el Ridaura
2,5	**24,9**	**0,8**	85	20.09.71	la Tordera
18,5	**133,4**	**4,2**	350	16.09.99	el Besòs
2,0	**20,9**	**0,7**	237	10.10.94	el Congost
116,5	**646,3**	**20,5**	1 527	30.09.12	el Llobregat
37,0	**194,1**	**6,2**	390	8.11.82	el Cardener
16,6	**72,6**	**2,3**	381	17.08.21	l'Anoia
1,4	**8,9**	**0,3**	63		el Foix
3,0	**17,6**	**0,5**	19	29.09.84	el Gaià
2,9	**35,7**	**1,1**	297	10.10.94	el Francolí
0,9	**7,3**	**0,2**	31	23.05.56	el Siurana
					Conca de l'Ebre
1 547,0	**14 909,0**	**472,8**	4 500	22.03.15	l'Ebre[1]
448,7	**2 677,0**	**84,9**	2 385	8.11.82	el Segre
57,0	**339,8**	**10,8**	365	13.05.71	la Valira
207,5	**1 170,0**	**37,1**	642	23.04.71	la Noguera P.
124,6	**529,1**	**16,8**	376	15.11.64	la Noguera R.
					Conca de la Garona
143,1	**594,5**	**18,9**	103	1.06.79	la Garona

Aigua aportada (hm^3)						**Total**	**Cabal mitjà**	
abril	maig	juny	juliol	agost	setembre	**anual**	**(m^3/seg)**	Rius i afluents
								Conques internes
:	:	:	:	:	:	**:**	**:**	la Muga
7,1	13,7	8,4	7,0	7,1	7,1	**106,8**	**3,4**	el Fluvià
24,2	61,6	37,0	30,1	34,1	54,5	**427,2**	**13,5**	el Ter
-	-	-	-	-	-	**1,0**	**-**	el Ridaura
0,3	0,2	0,1	-	0,1	0,2	**6,6**	**0,2**	la Tordera
7,7	7,2	6,7	6,4	2,5	8,5	**88,4**	**2,8**	el Besòs
:	:	:	:	:	:	**:**	**:**	el Congost
34,6	34,0	27,3	27,1	24,7	21,9	**300,6**	**9,5**	el Llobregat
:	:	:	:	:	:	**:**	**:**	el Cardener
:	:	:	:	:	:	**34,0**	**1,1**	l'Anoia
:	:	:	:	:	:	**:**	**:**	el Foix
0,4	0,6	0,2	-	-	0,6	**6,0**	**0,2**	el Gaià
1,6	5,2	0,5	0,2	0,2	0,2	**9,0**	**0,3**	el Francolí
0,2	1,8	0,1	2,7	1,3	0,1	**7,2**	**0,2**	el Siurana
76,1	**124,3**	**80,3**	**73,5**	**70,0**	**93,1**	**986,7**	**3,1**	**Total**

1.13 Embassaments. 1987-2002.
Volum anual.

Rius i afluents	Embassament	Capacitat (hm^3)	Superfície conca (km^2)	Aigua embassada[1] (hm^3) 1987	1988	1989	1990	1991
Conques internes								
la Muga	**Boadella**	**62**	854	17	25	21	20	17
el Ter	**Sau**	**169**	1 523	102	95	43	80	102
	Susqueda	**233**	1 900	92	87	41	79	200
el Llobregat	**Sant Ponç**	**25**	295	14	14	8	17	20
	la Baells	**115**	532	43	83	38	72	91
	Llosa del Cavall	**80**	200	:	:	:	:	:
el Foix	**Foix**	**6**	295	2	4	5	3	5
el Gaià	**Catllar**	**57**	:	:	:	:	:	:
Riudecanyes	**Riudecanyes**	**5**	31	-	-	-	-	-
el Siurana	**Siurana**	**12**	627	-	6	2	1	4
Total		**764**	**6 257**	**270**	**314**	**158**	**272**	**439**
Conca de l'Ebre								
Alt Ebre[2]	**Mequinensa**	**1 534**	57 444	925	819	1 062	:	656
el Segre	**Oliana**	**101**	2 694	57	26	33	:	28
	Rialb	**400**	:	:	:	:	:	:
la Noguera P.	**Estany Tort**	**7**	:	:	:	:	:	:
	Estany Saburó	**11**	:	:	:	:	:	:
	Estany Mar	**14**	:	:	:	:	:	:
	Certescans	**16**		:	:	:	:	:
	Tremp/Talarn	**205**	2 068	32	18	126	124	99
	Terradets	**23**	2 517	20	:	21	23	22
	Camarasa	**113**	2 821	93	104	88	103	61
la Noguera R.	**Baserca**	**22**	:	:	:	:	:	:
	Llauset	**17**	:	:	:	:	:	:
	Cavallers	**16**	26	8	7	11	:	4
	Escales	**152**	730	83	53	67	40	53
	Canelles	**688**	1 628	146	509	285	139	83
	Santa Anna	**236**	1 757	103	90	109	:	59
Baix Ebre	**Siurana**	**12**	627	:	6	2	:	4
	Guiamets	**10**	72	:	4	1	:	1
	Riba-roja	**210**	81 914	199	199	202	214	207
Total		**3 771**	**154 298**	**1 666**	**1 835**	**2 007**	**643**	**1 277**

Font: Generalitat de Catalunya. Departament de Medi Ambient. Agència Catalana de l'Aigua.
Confederación Hidrográfica del Ebro.

(1) La primera setmana d'octubre de cada any.

(2) Inclou: Alt Ebre, Cinca i Noguera Ribagorçana (no Catalunya).

1992	1993	1994	1995	1996	1997	1998	1999	2000	2001	2002	Embassament
46	19	16	19	26	30	9	18	15	20	37	**Boadella**
138	136	50	108	117	120	82	51	44	60	79	**Sau**
180	171	169	191	187	205	98	67	60	90	222	**Susqueda**
20	19	16	21	19	20	20	14	15	15	16	**Sant Ponç**
102	85	57	92	89	91	62	56	42	60	60	**la Baells**
:	:	:	:	:	:	4	18	41	40	26	**Llosa del Cavall**
5	6	4	6	5	5	5	6	5	2	4	**Foix**
:	:	3	5	6	14	6	3	2	-	-	**Catllar**
1	1	1	1	2	2	1	2	2	1	1	**Riudecanyes**
9	9	3	8	9	10	9	6	--	-	3	**Siurana**
502	**447**	**317**	**452**	**461**	**498**	**297**	**239**	**225**	**290**	**448**	
1 421	980	805	836	1 192	1 366	943	1 090	1 170	1094	1 020	**Mequinensa**
88	33	55	40	51	46	45	64	48	34	57	**Oliana**
:	:	:	:	:	:	:	:	:	:	:	**Rialb**
6	5	7	-	7	7	-	6	1	5	-	**Estany Tort**
-	-	1	1	3	-	1	-	2	-	-	**Estany Saburó**
3	6	7	10	12	14	14	13	10	6	6	**Estany Mar**
:	:	:	:	:	:	:	10	11	9	12	**Certescans**
149	146	111	87	95	116	131	147	70	88	147	**Tremp/Talarn**
21	18	21	23	21	20	19	21	21	19	21	**Terradets**
110	73	99	102	94	67	35	55	29	40	54	**Camarasa**
21	14	16	15	20	19	14	18	13	20	14	**Baserca**
16	13	:	:	:	:	:	:	:	4	15	**Llauset**
12	12	9	10	6	12	10	14	11	9	10	**Cavallers**
130	135	113	145	100	89	135	134	108	111	129	**Escales**
165	259	285	216	646	618	456	361	397	496	350	**Canelles**
101	101	106	110	184	111	109	127	99	139	122	**Santa Anna**
8	9	3	8	9	10	9	6	--	2	3	**Siurana**
2	-	-	1	1	4	3	2	1	2	4	**Guiamets**
201	201	209	198	191	205	198	201	204	205	200	**Riba-roja**
2 454	**2 005**	**1 847**	**1 802**	**2 632**	**2 704**	**2 122**	**2 259**	**2 183**	**2 283**	**2 164**	

1.14 Embassaments. 2000/02.
Volum mensual[1].

Rius i afluents	Embassaments	Aigua embassada (hm^3) octubre	novembre	desembre	gener	febrer
Conques internes						
la Muga	**Boadella**	20	19	19	19	19
el Ter	**Sau**	60	53	52	47	46
	Susqueda	90	83	78	71	61
el Llobregat	**Sant Ponç**	15	14	9	6	6
	la Baells	60	52	46	41	37
	Llosa del Cavall	40	36	37	36	33
el Foix	**Foix**	2	3	4	4	4
el Gaià	**Catllar**	:	:	:	:	:
Riera Riudecanyes	**Riudecanyes**	1	1	1	2	2
el Siurana	**Siurana**	2	2	2	2	2
Total		**289**	**262**	**248**	**227**	**210**
Conca de l'Ebre						
Alt Ebre	**Mequinensa**	1 094	1 114	1 179	1 089	1 147
Segre	**Oliana**	34	38	45	43	39
	Rialb	:	:	:	:	:
la Noguera P.	**Estany Tort**	5	5	5	5	5
	Estany Saburó	-	-	-	-	-
	Estany Mar	6	6	6	6	6
	Certescans	9	8	8	7	7
	Tremp/Talarn	88	69	89	110	94
	Terradets	19	21	22	18	20
	Camarasa	40	56	38	20	24
la Noguera R.	**Baserca**	20	19	20	10	10
	Llauset	4	9	7	11	10
	Cavallers	9	12	12	8	2
	Escales	111	119	109	103	92
	Canelles	496	477	478	478	482
	Santa Anna	139	156	164	169	178
Baix Ebre	**Flix**	:	:	:	:	:
	Guiamets	2	2	2	2	2
	Riba-roja	205	203	205	203	204
Total		**2 281**	**2 314**	**2 389**	**2 282**	**2 322**

Font: Generalitat de Catalunya. Departament de Medi Ambient. Agència Catalana de l'Aigua.
Confederación Hidrográfica del Ebro.

(1) La primera setmana de cada mes.

		Aigua embassada (hm^3)					
març	abril	maig	juny	juliol	agost	setembre	**Embassaments**
19	19	50	54	52	44	40	**Boadella**
46	38	75	110	129	114	122	**Sau**
52	57	87	190	192	187	175	**Susqueda**
6	7	8	8	10	15	16	**Sant Ponç**
31	26	50	73	76	68	65	**la Baells**
29	23	31	38	41	31	28	**Llosa del Cavall**
3	3	4	4	3	3	4	**Foix**
:	:	:	:	:	:		**Catllar**
2	2	3	3	3	2	1	**Riudecanyes**
3	3	4	5	5	4	3	**Siurana**
191	**178**	**310**	**485**	**511**	**469**	**454**	
1 355	1 321	1 318	1 344	1 282	1 072	968	**Mequinensa**
39	42	90	88	98	79	59	**Oliana**
:	:	:	:	:	:	:	**Rialb**
5	5	5	5	5	5	5	**Estany Tort**
-	-	-	-	-	-	-	**Estany Saburó**
6	6	6	6	6	6	7	**Estany Mar**
7	7	7	9	11	12	12	**Certescans**
92	103	161	180	196	187	172	**Tremp/Talarn**
20	21	19	22	21	18	20	**Terradets**
22	19	45	89	95	86	68	**Camarasa**
5	9	7	16	15	13	14	**Baserca**
11	9	15	10	16	16	15	**Llauset**
1	2	5	8	15	16	15	**Cavallers**
100	115	112	121	130	131	144	**Escales**
483	480	474	478	471	432	360	**Canelles**
165	136	157	159	136	105	104	**Santa Anna**
:	:	:	:	:	:	:	**Flix**
2	2	387	5	5	4	4	**Guiamets**
205	204	207	203	201	198	207	**Riba-roja**
2 518	**2 481**	**3 015**	**2 743**	**2 703**	**2 380**	**2 174**	

1.15 Meteorologia. 2002.
Observacions principals. Comarques.

	Estacions	Altitud (m)	Temperatura (°C) mitjana anual	mitjana de màximes	mitjana de mínimes	màxima absoluta	mínima absoluta
Alt Camp	Vila-rodona	290	**15,8**	21,7	10,9	35,2	1,3
Alt Empordà	Roses	24	**16,8**	22,4	11,6	36,5	-2,6
Alt Penedès	la Granada	238	**15,0**	21,5	9,7	35,1	-0,2
Alt Urgell	la Seu d'Urgell	849	**11,6**	18,5	5,6	34,8	-6,5
Alta Ribagorça	el Pont de Suert	824	**10,1**	18,0	3,3	32,9	-9,2
Anoia	els Hostalets de Pierola	312	**15,5**	21,7	10,7	37,1	-0,2
Bages	Sant Salvador de Guardiola	349	**13,9**	20,9	7,7	35,9	-5,2
Baix Camp	Botarell	231	**16,4**	21,4	12,0	33,5	2,8
Baix Ebre	el Perelló	179	**17,0**	21,9	13,2	35,7	1,8
Baix Empordà	la Bisbal d'Empordà	29	**15,2**	22,2	9,1	33,5	-2,8
Baix Llobregat	Vallirana	220	**16,0**	22,0	11,4	38,5	2,1
Baix Penedès	el Vedrell	60	**16,7**	21,9	11,9	32,9	1,3
Barcelonès	Barcelona (Obs. Fabra)	411	**15,1**	19,5	12,2	33,6	3,1
Berguedà	Guardiola de Berguedà	720	**11,0**	18,8	4,7	34,1	-8,3
Cerdanya	Bellver de Cerdanya	1043	**9,8**	18,1	2,9	34,6	-10,8
Conca de Barberà	l'Espluga de Francolí	441	**14,6**	20,4	9,2	36,1	-3,1
Garraf	Vilanova i la Geltrú	14	**17,6**	21,3	14,4	30,9	5,2
Garrigues	Juneda	275	**15,1**	20,7	10,2	36,2	-2,2
Garrotxa	Olot	422	**14,3**	20,8	8,6	35,5	-4,1
Gironès	Girona	100	**16,1**	22,3	10,9	35,8	-1,7
Maresme	Vilassar de Mar	45	**17,4**	21,5	13,8	31,8	5,2
Montsià	Amposta	7	**16,6**	20,7	12,8	30,5	1,9
Noguera	Vallfogona de Balaguer	245	**14,6**	21,1	8,7	37,7	-3,6
Osona	Vic	498	**12,6**	19,4	7,0	35,5	-5,5
Pallars Jussà	la Pobla de Segur	513	**13,2**	20,2	7,0	37,6	-7,1
Pallars Sobirà	Sort	682	**13,4**	19,6	7,5	35,6	-6,3
Pla d'Urgell	Castellnou de Seana	264	**14,1**	21,0	7,9	37,1	-4,0
Pla de l'Estany	Banyoles	157	**15,7**	21,3	10,8	34,7	-1,0
Priorat	Falset	350	**15,1**	20,7	10,3	36,5	0,1
Ribera d'Ebre	Vinebre	48	**17,1**	23,8	11,1	39,5	-1,7
Ripollès	Sant Pau de Segúries	851	**10,0**	16,7	4,3	31,1	-9,1
Segarra	Cervera	558	**13,2**	18,7	8,2	36,6	-2,6
Segrià	Lleida (Raïmat)	290	**14,1**	20,2	8,6	35,6	-3,9
Selva	Santa Coloma de Farners	167	**14,9**	21,5	9,2	33,6	-2,7
Solsonès	Clariana de Cardener	693	**12,7**	19,5	7,2	37,0	-3,7
Tarragonès	Tarragona	8	**17,4**	21,9	13,3	34,5	2,6
Terra Alta	Gandesa	363	**15,3**	19,9	11,2	35,0	-1,4
Urgell	Tàrrega	420	**14,3**	19,7	9,5	36,6	-4,5
Val d'Aran	Vielha e Mijaran	997	**9,3**	15,8	4,9	33,1	-7,0
Vallès Occidental	Cerdanyola	97	**15,1**	21,2	9,7	34,4	-2,5
Vallès Oriental	Montmeló	75	**15,8**	23,5	9,7	38,5	-2,5

Font: Generalitat de Catalunya. Departament de Medi Ambient. Servei Meteorològic de Catalunya.

(1) Metres per segon.

(2) Entre un 50% i un 80% de dades disponibles.

Precipitació anual (mm)	Humitat relativa (%)	Vent velocitat mitjana[1]	Vent direcció dominant	Estacions	
540,6	72,0	2,6	N	Vila-rodona	Alt Camp
571,2	65,0	2,4	NE	Roses	Alt Empordà
744,0	80,0	1,9	NE	la Granada	Alt Penedès
720,8	68,0	1,9	SW	la Seu d'Urgell	Alt Urgell
1 032,0	76,0	1,2	S	el Pont de Suert	Alta Ribagorça
624,6	76,0	2,9	NW	els Hostalets de Pierola	Anoia
736,4	77,0	1,1	S	Sant Salvador de G.	Bages
380,6	70,0	3,7	NW	Botarell	Baix Camp
475,0	71,0	5,0	NW	el Perelló	Baix Ebre
818,2	80,0	2,1	S	la Bisbal d'Empordà	Baix Empordà
703,2	74,0	2,1	W	Vallirana	Baix Llobregat
631,4	74,0	2,8	N	el Vedrell	Baix Penedès
937,2	72,0	5,1	SW	Barcelona (Obs. Fabra)	Barcelonès
858,0	79,0	2,0	SW	Guardiola de Berguedà	Berguedà
710,2	72,0	1,2	W	Bellver de Cerdanya	Cerdanya
375,8	72,0	3,1	W	l'Espluga de Francolí	Conca de Barberà
772,8	71,0	1,5	SW	Vilanova i la Geltrú	Garraf
340,4	65,0	2,9	W	Juneda	Garrigues
1 195,0	80,0	1,3	SW	Olot	Garrotxa
737,8	74,0	1,4	S	Girona	Gironès
832,6	75,0	2,5	NW	Vilassar de Mar	Maresme
649,5	72,0	3,5	NW	Amposta	Montsià
335,0	77,0	2,0	N	Vallfogona de Balaguer	Noguera
715,4	78,0	1,1	S	Vic	Osona
641,0	70,0	1,7	SE	la Pobla de Segur	Pallars Jussà
809,0	65,0	1,6	SE	Sort	Pallars Sobirà
309,0	76,0	3,5	SW	Castellnou de Seana	Pla d'Urgell
594,2 [2]	81,0	2,2	S	Banyoles	Pla de l'Estany
676,6	70,0	2,4	W	Falset	Priorat
457,0	68,0	2,6	NW	Vinebre	Ribera d'Ebre
934,8	82,0	1,3	SW	Sant Pau de Segúries	Ripollès
397,0	73,0	3,4	W	Cervera	Segarra
339,7	78,0	2,7	W	Lleida (Raïmat)	Segrià
876,0	77,0	2,2	NW	Santa Coloma de Farners	Selva
595,8	72,0	2,4	SW	Clariana de Cardener	Solsonès
472,8	78,0	1,9	N	Tarragona	Tarragonès
542,8	69,0	3,1	W	Gandesa	Terra Alta
352,2	70,0	3,9	SW	Tàrrega	Urgell
1 277,0	77,0	1,7	S	Vielha e Mijaran	Val d'Aran
674,0	69,0	1,8	W	Cerdanyola	Vallès Occidental
545,0	78,0	1,9	E	Montmeló	Vallès Oriental

1.16 Termometria. 2002.
Temperatures màximes. Comarques.

	Estacions	gener	febrer	març	abril	maig	juny	juliol	agost
								Mitjana mensual	
Alt Camp	Vila-rodona	13,5	17,1	17,9	20,0	22,2	29,6	30,6	28,9
Alt Empordà	Roses	15,7	16,9	19,4	21,5	22,0	29,1	30,0	29,2
Alt Penedès	la Granada	13,3	17,1	17,5	19,4	21,8	29,3	30,0	28,2
Alt Urgell	la Seu d'Urgell	10,5	14,1	17,1	17,3	19,3	27,2	28,7	25,9
Alta Ribagorça	el Pont de Suert	10,4	13,1	15,7	17,1	19,5	25,0	27,6	25,9
Anoia	els Hostalets de Pierola	12,8	16,3	18,2	19,9	21,7	30,0	31,5	29,6
Bages	Sant Salvador de Guardiola	10,7	15,6	17,9	19,6	21,8	29,3	30,7	29,0
Baix Camp	Botarell	13,6	17,1	17,4	19,6	21,9	27,7	29,6	28,2
Baix Ebre	el Perelló	13,4	17,6	18,1	20,5	22,2	28,8	30,2	29,4
Baix Empordà	la Bisbal d'Empordà	16,1	17,3	18,8	19,8	21,6	28,2	28,8	28,3
Baix Llobregat	Vallirana	14,7	18,0	18,3	20,2	22,1	30,5	30,3	29,1
Baix Penedès	el Vedrell	15,0	17,3	17,9	19,6	21,7	28,0	29,4	28,2
Barcelonès	Barcelona (Obs. Fabra)	12,2	14,8	15,8	17,2	20,3	27,2	28,1	25,8
Berguedà	Guardiola de Berguedà	10,7	13,4	16,2	17,5	19,7	27,4	29,4	26,3
Cerdanya	Bellver de Cerdanya	9,4	12,7	14,5	16,0	19,1	27,8	27,8	25,5
Conca de Barberà	l'Espluga de Francolí	10,5	14,2	16,6	20,3	22,0	28,7	30,3	28,4
Garraf	Vilanova i la Geltrú	14,5	14,7	16,6	18,4	20,5	26,2	27,3	26,9
Garrigues	Juneda	9,6	14,7	17,5	20,1	22,0	29,2	30,4	28,5
Garrotxa	Olot	14,7	16,7	18,5	19,5	21,2	27,7	28,3	26,9
Gironès	Girona	15,1	16,7	19,9	20,9	22,7	29,9	29,8	27,9
Maresme	Vilassar de Mar	15,2	16,3	17,8	19,3	20,6	27,2	27,8	27,5
Montsià	Amposta	13,9	16,2	17,3	19,2	20,2	25,6	27,3	26,5
Noguera	Vallfogona de Balaguer	9,9	15,1	17,9	20,1	23,2	30,3	31,5	29,5
Osona	Vic	10,3	14,7	17,0	18,2	20,9	28,4	29,1	26,6
Pallars Jussà	la Pobla de Segur	8,3	14,2	18,2	19,5	22,5	30,2	31,1	29,0
Pallars Sobirà	Sort	11,7	14,1	16,9	17,0	19,7	28,7	29,1	27,1
Pla d'Urgell	Castellnou de Seana	10,0	15,2	18,2	20,4	23,1	29,7	31,2	29,5
Pla de l'Estany	Banyoles	14,2	15,8	18,2	19,1	20,7	27,8	29,1	28,3
Priorat	Falset	11,8	15,6	16,7	19,2	21,1	28,1	30,8	29,3
Ribera d'Ebre	Vinebre	14,1	19,5	20,5	22,6	24,5	30,8	33,2	31,4
Ripollès	Sant Pau de Segúries	10,8	12,5	14,1	14,6	16,7	24,2	24,3	23,6
Segarra	Cervera	8,9	12,1	15,2	17,6	20,9	28,5	29,5	26,7
Segrià	Lleida (Raïmat)	9,7	14,6	17,2	19,4	22,0	28,5	29,8	28,3
Selva	Santa Coloma de Farners	15,0	16,9	18,6	19,2	21,0	28,1	28,9	27,2
Solsonès	Clariana de Cardener	10,9	13,4	15,9	17,4	20,1	28,2	29,6	27,3
Tarragonès	Tarragona	14,8	17,3	17,3	18,9	20,7	27,5	29,8	28,8
Terra Alta	Gandesa	11,0	14,9	16,3	18,8	20,3	26,5	28,6	27,1
Urgell	Tàrrega	8,9	13,1	16,2	18,5	21,6	28,7	30,0	28,0
Val d'Aran	Vielha e Mijaran	10,1	10,6	13,8	14,1	16,0	23,5	22,4	21,6
Vallès Occidental	Cerdanyola	13,6	16,8	17,7	19,5	21,1	28,6	28,6	27,4
Vallès Oriental	Montmeló	14,9	18,2	19,8	21,9	23,4	32,0	32,1	30,5

Font: Generalitat de Catalunya. Departament de Medi Ambient. Servei Meteorològic de Catalunya.

(1) Entre un 50% i un 80% de dades disponibles.

setembre	octubre	novembre	desembre	**Mitjana anual**	Estacions	
25,9	22,6	17,8	14,6	**21,7**	Vila-rodona	Alt Camp
26,1	23,6	19,7	15,7	**22,4**	Roses	Alt Empordà
26,0	22,8	18,0	14,5	**21,5**	la Granada	Alt Penedès
22,7	19,5	13,2	9,2	**18,4**	la Seu d'Urgell	Alt Urgell
22,3	18,7	13,0	9,5	**18,0**	el Pont de Suert	Alta Ribagorça
25,9	22,7	17,9	15,9	**21,7**	els Hostalets de Pierola	Anoia
25,4	21,9	16,3	12,4	**20,9**	Sant Salvador de Guardiola	Bages
25,3	23,1	18,4	15,3	**21,4**	Botarell	Baix Camp
25,9	23,0	19,1	15,8	**21,9**	el Perelló	Baix Ebre
27,0	24,0	20,3	15,8	**22,2**	la Bisbal d'Empordà	Baix Empordà
26,8	23,9	19,2	14,8	**22,0**	Vallirana	Baix Llobregat
25,8	23,1	20,6	16,6	**21,9**	el Vedrell	Baix Penedès
23,2	20,8	16,0	12,7	**19,5**	Barcelona (Obs. Fabra)	Barcelonès
23,1	19,6	13,8	10,0	**18,8**	Guardiola de Berguedà	Berguedà
23,4	19,3	12,7	8,7	**18,1**	Bellver de Cerdanya	Cerdanya
24,8	21,6	16,2	13,1	**20,4**	l'Espluga de Francolí	Conca de Barberà
25,5	22,8	19,6	16,2	**21,3**	Vilanova i la Geltrú	Garraf
25,6	21,1	15,7	11,3	**20,7**	Juneda	Garrigues
24,6	22,0	17,2	13,7	**20,8**	Olot	Garrotxa
26,1	23,0	18,5	14,5	**22,3**	Girona	Gironès
25,9	23,5	19,7	16,2	**21,5**	Vilassar de Mar	Maresme
25,5	22,6	18,8	15,4	**20,7**	Amposta	Montsià
26,3	21,4	15,7	11,9	**21,1**	Vallfogona de Balaguer	Noguera
24,1	20,3	14,3	10,0	**19,4**	Vic	Osona
25,1	20,4	13,2	9,0	**20,2**	la Pobla de Segur	Pallars Jussà
24,1	20,5	14,6	11,3	**19,6**	Sort	Pallars Sobirà
26,5	21,7	16,0	12,2	**21,0**	Castellnou de Seana	Pla d'Urgell
25,4	22,0	19,1	15,7	**21,3**	Banyoles	Pla de l'Estany
25,4	22,2	16,8	13,0	**20,7**	Falset	Priorat
28,5	25,0	20,0	15,2	**23,8**	Vinebre	Ribera d'Ebre
20,7	18,0	13,2	10,2	**16,7**	Sant Pau de Segúries	Ripollès
23,9	19,5	13,9	10,7	**18,7**	Cervera	Segarra
25,1	20,6	15,4	11,4	**20,2**	Lleida (Raïmat)	Segrià
25,5	23,9	20,0	14,4	**21,5**	Santa Coloma de Farners	Selva
24,0	19,8	14,0	10,9	**19,5**	Clariana de Cardener	Solsonès
27,5	23,9	20,1	16,5	**21,9**	Tarragona	Tarragonès
24,5	21,1	16,7	13,1	**19,9**	Gandesa	Terra Alta
25,0	20,3	14,5	10,9	**19,7**	Tàrrega	Urgell
20,4	17,5	10,9	8,8	**15,8**	Vielha e Mijaran	Val d'Aran
25,3	22,9	18,3	14,6	**21,2**	Cerdanyola	Vallès Occidental
27,4	25,6	19,7	16,0	**23,5**	Montmeló	Vallès Oriental

1.17 Termometria. 2002.
Temperatures mínimes. Comarques.

		Mitjana mensual							
	Estacions	gener	febrer	març	abril	maig	juny	juliol	agost
Alt Camp	Vila-rodona	4,7	5,4	7,4	8,3	11,1	15,7	18,4	17,3
Alt Empordà	Roses	4,1	5,5	8,7	11,5	11,9	16,5	19,1	18,1
Alt Penedès	la Granada	2,9	3,8	6,6	8,1	9,9	14,5	16,6	16,0
Alt Urgell	la Seu d'Urgell	-1,9	-0,1	3,3	4,8	6,4	11,8	14,1	12,3
Alta Ribagorça	el Pont de Suert	-4,2	-3,1	0,4	2,2	4,4	7,6	11,2	10,2
Anoia	els Hostalets de Pierola	3,7	5,0	7,4	8,8	10,9	16,4	18,2	16,7
Bages	Sant Salvador de Guardiola	0,0	1,4	4,9	6,5	8,1	12,1	15,4	14,8
Baix Camp	Botarell	5,9	6,8	8,7	9,3	12,2	16,3	18,7	18,4
Baix Ebre	el Perelló	6,8	8,5	9,7	10,4	13,3	17,8	20,0	20,0
Baix Empordà	la Bisbal d'Empordà	2,1	2,6	5,2	7,9	9,6	13,9	16,5	15,6
Baix Llobregat	Vallirana	5,6	6,5	8,4	9,8	11,5	17,2	18,8	17,5
Baix Penedès	el Vedrell	4,7	5,6	8,1	9,4	12,0	16,4	19,6	18,9
Barcelonès	Barcelona (Obs. Fabra)	6,8	7,1	8,8	9,8	12,2	18,1	18,7	17,5
Berguedà	Guardiola de Berguedà	-3,3	-1,7	1,7	4,4	6,1	10,0	13,5	11,8
Cerdanya	Bellver de Cerdanya	-5,4	-3,7	-0,7	1,6	3,7	9,4	11,4	10,0
Conca de Barberà	l'Espluga de Francolí	1,9	3,1	5,3	6,6	10,3	14,7	16,8	16,1
Garraf	Vilanova i la Geltrú	7,7	7,2	10,2	12,0	14,0	19,0	21,0	20,0
Garrigues	Juneda	2,4	4,1	7,6	8,5	10,8	16,2	17,4	16,6
Garrotxa	Olot	1,0	2,8	5,7	8,1	9,9	14,8	16,9	15,5
Gironès	Girona	3,0	3,5	7,7	10,0	12,1	16,9	18,6	17,1
Maresme	Vilassar de Mar	7,9	8,3	10,1	11,9	13,2	18,6	20,6	19,7
Montsià	Amposta	6,0	7,0	9,1	10,3	13,7	18,0	20,0	19,2
Noguera	Vallfogona de Balaguer	1,4	1,2	5,7	7,1	10,1	15,1	16,2	16,1
Osona	Vic	-0,7	0,5	4,3	6,6	8,3	12,5	15,4	14,2
Pallars Jussà	la Pobla de Segur	-1,8	-0,6	3,7	5,9	8,3	13,4	15,8	14,7
Pallars Sobirà	Sort	-0,9	1,2	4,7	6,2	8,4	13,9	15,9	14,1
Pla d'Urgell	Castellnou de Seana	1,2	1,4	5,2	6,3	9,2	13,5	15,7	15,1
Pla de l'Estany	Banyoles	3,8	4,6	7,0	9,2	11,1	15,7	18,4	17,2
Priorat	Falset	4,2	5,1	7,2	7,5	10,3	16,2	17,4	17,0
Ribera d'Ebre	Vinebre	3,1	4,4	8,0	8,7	12,3	17,3	20,0	19,2
Ripollès	Sant Pau de Segúries	-3,1	-1,4	1,2	3,5	5,4	10,0	12,3	11,5
Segarra	Cervera	1,9	2,7	5,2	6,3	8,7	14,1	15,9	14,9
Segrià	Lleida (Raïmat)	1,1	1,5	5,9	7,4	10,0	15,3	16,1	15,4
Selva	Santa Coloma de Farners	1,9	2,8	5,8	8,0	9,5	14,2	17,1	15,7
Solsonès	Clariana de Cardener	0,7	1,4	4,0	5,5	7,4	13,1	14,4	13,4
Tarragonès	Tarragona	6,5	7,9	10,0	11,2	13,6	17,9	20,7	19,8
Terra Alta	Gandesa	4,5	6,1	8,0	8,7	11,6	16,9	18,0	17,4
Urgell	Tàrrega	2,3	3,3	6,1	7,3	9,9	16,0	17,0	16,2
Val d'Aran	Vielha e Mijaran	-0,2	0,0	2,1	3,1	4,8	10,6	10,8	10,5
Vallès Occidental	Cerdanyola	2,6	3,7	6,3	8,3	9,4	14,5	17,4	16,3
Vallès Oriental	Montmeló	1,8	2,9	6,5	8,4	10,1	14,9	18,1	16,7

Font: Generalitat de Catalunya. Departament de Medi Ambient. Servei Meteorològic de Catalunya.

(1) Entre un 50% i un 80% de dades disponibles.

setembre	octubre	novembre	desembre	**Mitjana anual**	Estacions	
15,2	12,1	9,0	6,8	**10,9**	Vila-rodona	Alt Camp
16,1	12,1	8,9	7,0	**11,6**	Roses	Alt Empordà
14,2	11,0	7,2	5,4	**9,7**	la Granada	Alt Penedès
8,9	6,2	2,7	1,0	**5,6**	la Seu d'Urgell	Alt Urgell
7,3	4,2	1,2	-0,4	**3,3**	el Pont de Suert	Alta Ribagorça
14,7	11,8	8,2	8,1	**10,7**	els Hostalets de Pierola	Anoia
12,3	9,2	4,9	2,6	**7,7**	Sant Salvador de Guardiola	Bages
16,7	13,4	10,0	7,7	**12,0**	Botarell	Baix Camp
17,7	14,3	11,6	9,5	**13,2**	el Perelló	Baix Ebre
13,3	10,8	7,5	3,5	**9,1**	la Bisbal d'Empordà	Baix Empordà
15,6	13,3	9,7	7,2	**11,4**	Vallirana	Baix Llobregat
16,3	12,8	10,5	8,2	**11,9**	el Vedrell	Baix Penedès
16,1	13,7	9,7	7,8	**12,2**	Barcelona (Obs. Fabra)	Barcelonès
8,2	5,6	1,8	-0,2	**4,7**	Guardiola de Berguedà	Berguedà
6,8	3,4	-0,6	-1,6	**2,9**	Bellver de Cerdanya	Cerdanya
12,5	11,1	8,0	5,9	**9,2**	l'Espluga de Francolí	Conca de Barberà
18,7	15,3	11,7	9,5	**14,4**	Vilanova i la Geltrú	Garraf
14,5	10,9	7,5	4,2	**10,2**	Juneda	Garrigues
12,7	9,9	5,1	2,3	**8,6**	Olot	Garrotxa
14,6	12,0	7,5	4,5	**10,9**	Girona	Gironès
18,1	15,7	11,9	9,0	**13,8**	Vilassar de Mar	Maresme
17,2	13,8	10,6	8,7	**12,8**	Amposta	Montsià
13,2	9,2	5,4	3,3	**8,7**	Vallfogona de Balaguer	Noguera
11,1	8,2	3,6	1,2	**7,0**	Vic	Osona
11,0	7,7	3,7	1,5	**7,0**	la Pobla de Segur	Pallars Jussà
11,6	7,9	4,5	2,6	**7,5**	Sort	Pallars Sobirà
12,5	8,6	4,8	3,1	**7,9**	Castellnou de Seana	Pla d'Urgell
14,6	12,0	8,9	7,0	**10,8**	Banyoles	Pla de l'Estany
14,3	11,7	8,0	5,9	**10,3**	Falset	Priorat
15,6	11,4	7,2	5,4	**11,1**	Vinebre	Ribera d'Ebre
7,6	5,3	1,6	-0,5	**4,3**	Sant Pau de Segúries	Ripollès
11,8	9,5	5,9	3,9	**8,2**	Cervera	Segarra
12,8	9,0	5,2	3,6	**8,6**	Lleida (Raïmat)	Segrià
13,3	11,8	7,8	3,4	**9,2**	Santa Coloma de Farners	Selva
10,8	7,9	4,1	2,5	**7,2**	Clariana de Cardener	Solsonès
18,8	14,1	10,0	8,7	**13,3**	Tarragona	Tarragonès
15,3	12,3	8,7	6,3	**11,2**	Gandesa	Terra Alta
13,8	10,5	6,6	4,1	**9,5**	Tàrrega	Urgell
7,2	5,7	2,2	1,4	**4,9**	Vielha e Mijaran	Val d'Aran
14,4	11,1	6,8	4,8	**9,6**	Cerdanyola	Vallès Occidental
14,0	11,6	6,8	4,5	**9,7**	Montmeló	Vallès Oriental

1.18 Pluviometria. 2002.
Precipitació mensual. Comarques.

	Estacions	Gener	Febrer	Març	Abril	Maig	Juny	Juliol	Agost
Alt Camp	Vila-rodona	25,6	1,4	37,4	68,8	38,2	27,2	1,6	53,8
Alt Empordà	Roses	23,0	18,4	13,2	132,6	127,4	27,8	7,8	35,8
Alt Penedès	la Granada	13,1	7,5	48,1	99,2	69,5	21,7	2,6	122,6
Alt Urgell	la Seu d'Urgell	10,6	9,6	23,4	84,4	71,2	75,2	92,6	75,0
Alta Ribagorça	el Pont de Suert	27,8	22,8	81,8	119,4	118,8	73,8	82,0	86,8
Anoia	els Hostalets de Pierola	16,4	5,0	37,6	117,6	58,4	25,2	3,4	80,4
Bages	Sant Salvador de Guardiola	15,6	8,0	27,0	97,0	52,6	50,0	32,8	205,8
Baix Camp	Botarell	26,2	5,8	29,2	59,2	66,4	16,4	0,2	22,2
Baix Ebre	el Perelló	40,6	5,4	70,0	50,2	128,0	9,8	4,6	51,0
Baix Empordà	la Bisbal d'Empordà	16,4	35,6	32,2	177,4	178,2	56,2	16,6	62,4
Baix Llobregat	Vallirana	35,0	10,8	86,6	147,4	86,8	32,4	8,6	87,8
Baix Penedès	el Vedrell	26,4	3,0	16,4	53,8	48,2	10,8	17,0	84,0
Barcelonès	Barcelona (Obs. Fabra)	42,6	17,8	82,2	107,0	115,4	38,0	86,0	129,4
Berguedà	Guardiola de Berguedà	8,8	7,0	22,4	121,2	96,0	105,0	89,0	106,6
Cerdanya	Bellver de Cerdanya	5,0	16,0	23,2	88,0	39,6	86,6	54,6	186,8
Conca de Barberà	l'Espluga de Francolí	34,4	5,6	22,6	93,2	48,8	41,0	0,8	22,2
Garraf	Vilanova i la Geltrú	28,0	16,6	37,8	95,8	56,6	30,2	31,4	130,4
Garrigues	Juneda	28,6	6,4	28,0	43,8	59,4	33,6	4,6	20,4
Garrotxa	Olot	8,4	24,6	47,6	152,2	232,4	122,8	97,4	205,2
Gironès	Girona	18,2	29,2	30,4	123,2	105,2	108,4	53,4	57,2
Maresme	Vilassar de Mar	28,2	36,8	38,6	75,0	98,2	42,6	109,0	100,8
Montsià	Amposta	55,7	4,2	20,4	65,0	230,7	32,5	5,6	92,8
Noguera	Vallfogona de Balaguer	7,8	4,8	8,6	38,3	26,8	15,0	4,4	36,8
Osona	Vic	11,6	13,0	26,4	99,6	108,8	91,4	60,0	83,0
Pallars Jussà	la Pobla de Segur	13,0	13,4	21,8	124,2	42,4	78,8	71,0	83,2
Pallars Sobirà	Sort	20,4	24,6	47,6	80,8	68,8	100,0	84,2	71,2
Pla d'Urgell	Castellnou de Seana	22,2	6,4	27,4	74,6	45,6	16,8	2,2	33,8
Pla de l'Estany	Banyoles	8,4	24,2	10,6 (1)	126,0	121,0	22,4 (1)	10,2 (1)	68,8
Priorat	Falset	31,6	5,4	71,8	120,0	143,6	44,2	0,6	102,8
Ribera d'Ebre	Vinebre	16,8	5,2	48,6	83,0	107,6	16,6	3,2	52,2
Ripollès	Sant Pau de Segúries	17,2	34,0	40,8	141,0	241,0	82,2	60,2	101,6
Segarra	Cervera	17,2	14,0	41,0	84,0	26,2	76,0	4,4	22,6
Segrià	Lleida (Raïmat)	25,8	3,8	15,1	44,4	46,2	34,9	20,7	18,3
Selva	Santa Coloma de Farners	34,4	31,4	33,6	153,4	182,4	89,6	26,2	67,6
Solsonès	Clariana de Cardener	9,4	13,4	33,4	100,4	40,6	65,6	21,2	58,6
Tarragonès	Tarragona	39,0	1,4	72,0	63,4	67,0	13,8	-	70,4
Terra Alta	Gandesa	26,6	3,8	43,4	90,8	192,8	19,4	7,0	35,0
Urgell	Tàrrega	17,6	8,8	33,6	86,0	23,4	40,4	1,6	33,0
Val d'Aran	Vielha e Mijaran	27,0	99,4	65,4	95,4	155,8	100,4	124,0	120,0
Vallès Occidental	Cerdanyola	29,0	13,0	63,9	78,2	72,7	49,8	11,4	106,9
Vallès Oriental	Montmeló	18,2	16,0	38,8	86,4	73,2	38,4	8,8	76,4

Font: Generalitat de Catalunya. Departament de Medi Ambient. Servei Meteorològic de Catalunya.
(1) Entre un 50% i un 80% de dades disponibles.

Setembre	Octubre	Novembre	Desembre	**Total**	Estacions	
47,4	109,6	62,6	67,0	**540,6**	Vila-rodona	Alt Camp
24,2	74,0	24,0	63,0	**571,2**	Roses	Alt Empordà
80,0	165,5	57,5	56,7	**744,0**	la Granada	Alt Penedès
85,6	69,6	84,8	38,8	**720,8**	la Seu d'Urgell	Alt Urgell
87,4	99,0	151,0	81,4	**1 032,0**	el Pont de Suert	Alta Ribagorça
24,2	127,8	63,0	65,6	**624,6**	els Hostalets de Pierola	Anoia
45,8	109,6	59,4	32,8	**736,4**	Sant Salvador de G.	Bages
33,0	63,4	39,0	19,6	**380,6**	Botarell	Baix Camp
58,6	18,4	15,6	22,8	**475,0**	el Perelló	Baix Ebre
11,4	110,0	59,6	62,2	**818,2**	la Bisbal d'Empordà	Baix Empordà
20,0	22,4	78,6	86,8	**703,2**	Vallirana	Baix Llobregat
165,4	95,2	51,4	59,8	**631,4**	el Vedrell	Baix Penedès
32,2	166,2	65,0	55,4	**937,2**	Barcelona (Obs. Fabra)	Barcelonès
74,0	88,6	92,2	47,2	**858,0**	Guardiola de Berguedà	Berguedà
55,2	50,4	50,2	54,6	**710,2**	Bellver de Cerdanya	Cerdanya
11,6	47,6	34,0	14,0	**375,8**	l'Espluga de Francolí	Conca de Barberà
80,2	174,8	37,2	53,8	**772,8**	Vilanova i la Geltrú	Garraf
27,6	43,0	36,6	8,4	**340,4**	Juneda	Garrigues
139,0	73,6	45,6	46,2	**1 195,0**	Olot	Garrotxa
18,8	98,0	40,6	55,2	**737,8**	Girona	Gironès
88,2	105,2	51,0	59,0	**832,6**	Vilassar de Mar	Maresme
55,6	48,9	10,0	28,1	**649,5**	Amposta	Montsià
75,3	44,7	45,0	27,5	**335,0**	Vallfogona de Balaguer	Noguera
52,4	67,4	46,6	55,2	**715,4**	Vic	Osona
27,6	80,4	53,8	31,4	**641,0**	la Pobla de Segur	Pallars Jussà
102,6	84,8	69,6	54,4	**809,0**	Sort	Pallars Sobirà
14,6	24,4	26,4	14,6	**309,0**	Castellnou de Seana	Pla d'Urgell
36,2	86,2	39,6	40,6	**594,2** (1)	Banyoles	Pla de l'Estany
62,4	57,2	20,6	16,4	**676,6**	Falset	Priorat
43,2	38,6	24,0	18,0	**457,0**	Vinebre	Ribera d'Ebre
83,8	48,8	46,4	37,8	**934,8**	Sant Pau de Segúries	Ripollès
8,6	48,6	39,2	15,2	**397,0**	Cervera	Segarra
32,9	49,9	23,8	23,5	**339,7**	Lleida (Raïmat)	Segrià
35,8	108,4	48,2	65,0	**876,0**	Santa Coloma de Farners	Selva
89,6	77,0	62,0	24,6	**595,8**	Clariana de Cardener	Solsonès
60,8	27,2	7,6 (1)	50,2	**472,8** (1)	Tarragona	Tarragonès
65,6	25,2	15,8	17,4	**542,8**	Gandesa	Terra Alta
16,0	45,2	29,0	17,6	**352,2**	Tàrrega	Urgell
25,2	136,0	193,6	134,8	**1 277,0**	Vielha e Mijaran	Val d'Aran
27,7	93,4	62,3	65,7	**674,0**	Cerdanyola	Vallès Occidental
38,0	59,0	48,0	43,8	**545,0**	Montmeló	Vallès Oriental

1.19 Aigua del mar[1]. 2002.
Temperatura mitjana. A diferents fondàries.

	Profunditat (m)			
	0	- 20	- 50	- 80
Any 2002				
gener	13,4	13,3	13,3	13,2
febrer	12,9	12,8	12,6	12,4
març	13,3	13,2	13,0	12,9
abril	14,0	13,7	13,4	13,4
maig	15,6	15,0	14,4	13,7
juny	19,6	17,4	15,3	13,6
juliol	21,3	20,4	15,6	14,4
agost	21,0	19,8	14,8	13,8
setembre	20,9	20,2	17,1	14,3
octubre	18,8	18,6	17,2	14,8
novembre	16,4	16,6	16,4	15,3
desembre	14,2	14,8	14,7	14,2
Mitjana anual	**16,8**	**16,3**	**14,8**	**13,8**
Període 1974-2002				
gener	12,7	12,9	13,0	13,0
febrer	12,4	12,5	12,6	12,6
març	12,6	12,5	12,5	12,5
abril	13,4	13,0	12,8	12,7
maig	15,6	14,6	13,7	13,2
juny	19,0	17,3	14,6	13,3
juliol	21,6	19,5	14,7	13,5
agost	22,7	20,6	15,1	13,6
setembre	21,2	20,1	16,1	13,9
octubre	18,5	18,2	17,1	15,0
novembre	16,3	16,3	16,1	15,4
desembre	14,0	14,1	14,2	14,0
Mitjana anual	**16,7**	**16,0**	**14,4**	**13,6**

Font: Generalitat de Catalunya. Departament de Medi Ambient. Servei Meteorològic de Catalunya.
(1) Punt d'observació: l'Estartit (1 milla a llevant de les illes Medes).
Coordenades: 42° 03' N, 3° 15' E.

1.20 Pla d'espais d'interès natural (PEIN). 2002.
Comarques i àmbits.

Hectàrees

	Superfície PEIN	Superfície total	% PEIN
Alt Camp	**6 718**	54 469	12,3
Alt Empordà	**40 052**	134 240	29,8
Alt Penedès	**3 204**	59 240	5,4
Alt Urgell	**25 995**	144 690	18,0
Alta Ribagorça	**19 478**	42 680	45,6
Anoia	**6 870**	86 660	7,9
Bages	**12 114**	129 520	9,4
Baix Camp	**11 379**	69 530	16,4
Baix Ebre	**25 904**	98 790	26,2
Baix Empordà	**23 443**	70 050	33,5
Baix Llobregat	**10 332**	48 650	21,2
Baix Penedès	**1 368**	29 550	4,6
Barcelonès	**1 977**	14 310	13,8
Berguedà	**35 195**	118 250	29,8
Cerdanya	**20 296**	54 640	37,1
Conca de Barberà	**9 267**	64 890	14,3
Garraf	**4 877**	18 410	26,5
Garrigues	**2 626**	79 970	3,3
Garrotxa	**35 794**	73 420	48,8
Gironès	**17 174**	57 550	29,8
Maresme	**7 464**	39 690	18,8
Montsià	**21 406**	70 870	30,2
Noguera	**16 221**	173 300	9,4
Osona	**26 455**	126 380	20,9
Pallars Jussà	**26 942**	128 990	20,9
Pallars Sobirà	**64 158**	135 520	47,3
Pla d'Urgell	**70**	30 450	0,2
Pla de l'Estany	**1 333**	26 270	5,1
Priorat	**13 177**	49 620	26,6
Ribera d'Ebre	**8 644**	82 530	10,5
Ripollès	**30 697**	95 870	32,0
Segarra	**1 030**	72 120	1,4
Segrià	**4 250**	139 370	3,0
Selva	**22 267**	99 550	22,4
Solsonès	**9 425**	99 860	9,4
Tarragonès	**172**	31 710	0,5
Terra Alta	**13 903**	74 000	18,8
Urgell	**14**	58 620	0,0
Val d'Aran	**29 464**	62 050	47,5
Vallès Occidental	**9 194**	58 070	15,8
Vallès Oriental	**24 509**	85 190	28,8
Zona marítima	**7 391**	-	-
Catalunya	**652 250**	**3 189 539**	**20,4**
Àmbit Metropolità	**61 557**	323 560	19,0
Comarques Gironines	**170 759**	556 950	30,7
Camp de Tarragona	**42 081**	299 769	14,0
Terres de l'Ebre	**69 857**	326 190	21,4
Àmbit de Ponent	**24 211**	553 830	4,4
Comarques Centrals	**90 059**	560 670	16,1
Alt Pirineu i Aran	**186 333**	568 570	32,8

Font: Generalitat de Catalunya. Departament de Medi Ambient. Direcció General de Boscos i Biodiversitat.

1.21 Espais naturals de protecció especial[1]. 2002.
Per tipus.

	Superfície (ha)	Comarques	Any[2]
Parcs nacionals	**39 979**		
Aigüestortes i Estany de Sant Maurici	13 900	Alta Ribagorça, Pallars Jussà	1955
Aigüestortes (zona protecció)	26 079	Alta Ribagorça, Pallars Jussà	1987
Paratges naturals d'interès nacional	**11 952**		
Cadí-Moixeró	1 750	Alt Urgell, Berguedà, Cerdanya	1983
Cap de Creus	4 276	Alt Empordà	1998
Massís de l'Albera	3 466	Alt Empordà	1986
Vall del Monestir de Poblet	2 460	Conca de Barberà	1984
Parcs naturals	**161 079**		
Aiguamolls de l'Empordà	4 731	Alt Empordà	1983
Cadí-Moixeró	41 060	Alt Urgell, Berguedà, Cerdanya	1983
Cap de Creus[3]	13 844	Alt Empordà	1998
Delta de l'Ebre[4]	9 010	Baix Ebre, Montsià	1986
Massís del Montseny	17 126	Osona, Selva, Vallès Occidental	1987
Montserrat	3 500	Anoia, Bages, Baix Llobregat	1987
Montserrat (zona protecció)	4 261	Anoia, Bages, Baix Llobregat	1987
Els Ports	35 050	Baix Ebre, Montsià, Terra Alta	2001
Sant Llorenç del Munt i l'Obac	9 410	Bages, Vallès Occidental	1987
Serra de Montsant	9 161	Priorat	2002
Zona Volcànica de la Garrotxa	13 926	Garrotxa	1982
Reserves naturals parcials	**13 089**		
Aiguamolls de l'Empordà	16	Alt Empordà	1983
Algars	92	Terra Alta	1987
Alt Àneu	338	Pallars Sobirà	1987
Baish Aran	385	Val d'Aran	1987
Barranc de la Trinitat	264	Conca de Barberà	1998
Barranc del Titllar	655	Conca de Barberà	1998
Cap de Creus	845	Alt Empordà	1998
Delta de l'Ebre	2 578	Montsià	1986
La Llosa	84	Cerdanya	1987
Mas de Melons	1 432	Garrigues	1987
Massís de l'Albera	969	Alt Empordà	1986
Montserrat	1 761	Anoia, Bages, Baix Llobregat	1987
Muga-Albanyà	155	Alt Empordà	1987
Noguera Pallaresa-Bonaigua	353	Pallars Sobirà	1987
Noguera Pallaresa-Collegats	30	Pallars Jussà, Pallars Sobirà	1987
Noguera Pallaresa-Montrebei	60	Pallars Jussà	1987
Els Ports	867	Baix Ebre, Montsià, Terra Alta	2001
Remolar-Filipines (delta del Llobregat)	113	Baix Llobregat	1988
Ricarda-ca l'Arana (delta del Llobregat)	187	Baix Llobregat	1988
Riera d'Arbúcies-Hostalric	58	Selva	1987
Riera de Merlès	70	Berguedà, Osona, Ripollès	1987
Sant Quirze de Colera	742	Alt Empordà	1985
Segre-Isòvol	10	Cerdanya	1987
Segre-Prullans	44	Cerdanya	1987
Zona Volcànica de la Garrotxa	981	Garrotxa	1982
Reserves naturals integrals	**1 825**		
Aiguamolls de l'Empordà	825	Alt Empordà	1983
Cap de Creus	1 000	Alt Empordà	1998

Font: Generalitat de Catalunya. Departament de Medi Ambient. Direcció General de Boscos i Biodiversitat.
(1) Tots els espais naturals de protecció especial estan inclosos en el Pla d'espais d'interès natural (PEIN).
(2) Any de la llei o acord de creació de la zona.
(3) Corresponen a l'àmbit marí: 3.064 ha de parc natural, 20 ha de PNIN, 20 ha de reserva integral i 835 ha de reserva parcial.
(4) Corresponen a l'àmbit marí: 564 ha de parc natural.

1.22 Espais cinegètics. 2002.
Per tipus.

	Espais	Superfície (ha)	2001	2000	1999	1998
Caça autoritzada	**20**	**321 846**	**317 378**	**328 712**	**332 348**	**332 348**
reserves nacionals de caça	7	**235 047**	235 047	246 043	243 186	243 186
zones de caça controlada	13	**86 799**	82 331	82 669	89 162	89 162
Espais protegits	**58**	**6 566**	**6 295**	**6 083**	**5 853**	**4 622**
refugis de fauna salvatge	56	**6 177**	5 906	5 694	5 464	4 233
refugis de caça	2	**389**	389	389	389	389
Total	**78**	**328 412**	**323 673**	**334 795**	**338 201**	**336 970**

Font: Generalitat de Catalunya. Departament de Medi Ambient. Direcció General d'Activitats Cinegètiques i Pesca Continental.

1.23 Llicències de caça. 2002.
Províncies.

	Barcelona	Girona	Lleida	Tarragona	**Catalunya**
Llicències					
amb armes de foc	43 062	10 887	12 319	18 444	**84 712**
sense armes[1]	7 115	161	618	680	**8 574**
Total 2002	**50 177**	**11 048**	**12 937**	**19 124**	**93 286**
Total 2001	47 182	16 181	13 538	19 786	**96 687**
Total 2000	48 339	16 509	13 511	19 716	**98 075**
Total 1999	48 377	16 220	13 529	19 664	**97 790**
Total 1998	49 460	16 483	13 657	19 707	**99 307**

Font: Generalitat de Catalunya. Departament de Medi Ambient. Direcció General d'Activitats Cinegètiques i Pesca Continental.
(1) Fura, falconeria, fringil·lids, control depredadors.

1.24 Caça. Captures. 2001/02[1]. Per espècies. Províncies.

	Barcelona	Girona	Lleida	Tarragona	**Catalunya**
Caça menor					
ànec	1861	3384	1405	4888	**11 538**
becada	4715	6282	1352	1137	**13 486**
becadells	233	1665	86	50	**2 034**
colins	495	-	-	250	**745**
colom	2 665	5 645	10 595	2 295	**21 200**
conill	32 825	19 893	36 215	25 527	**114 460**
estornells	6 474	58 209	22 105	17 847	**104 635**
faisà	19 441	12 659	2 695	2 320	**37 115**
fotja	288	25	85	2 530	**2 928**
gaig	3 484	898	135	832	**5 349**
garsa	9 324	2 571	15 254	4 411	**31 560**
guatlla	4 855	18 224	28 375	11 892	**63 346**
guineu	1 751	1 446	1 893	965	**6 055**
llebre	1 360	2 007	1 711	279	**5 357**
perdiu roja	39 432	21 634	40 863	36 375	**138 304**
perdiu xerra	271	255	255	-	**781**
tord i griva	32 677	9 130	101 811	70 990	**214 608**
tórtora	6 301	14 193	12 050	2 090	**34 634**
tudó	36 382	18 451	14 729	12 449	**82 011**
altres	1 127	2 654	1 563	472	**5 816**
Caça major					
cabirol	21	-	44	-	**65**
cabra salvatge	-	-	-	437	**437**
cérvol	21	84	64	3	**172**
daina	-	-	71	-	**71**
isard	404	335	383	-	**1 122**
mufló	-	306	117	7	**430**
porc senglar	5 055	8 330	4 556	1 059	**19 000**

Font: Generalitat de Catalunya. Departament de Medi Ambient. Direcció General d'Activitats Cinegètiques i Pesca Continental.
(1) La temporada de caça s'inicia a principi d'octubre i es tanca a principi de febrer.

1.25 Repoblació cinegètica. 2001/02.
Per espècies. Províncies.

	Barcelona	Girona	Lleida	Tarragona	**Catalunya**
Caça menor					
ànec	-	-	-	-	-
colom	-	-	-	-	-
conill	18 802	4 930	3 400	20 693	**47 825**
faisà	20 613	9 825	3 890	2 985	**37 313**
guatlla	23 300	12 170	5 600	13 000	**54 070**
llebre	78	-	-	22	**100**
perdiu roja	39 671	18 498	24 951	41 155	**124 275**
perdiu xerra	-	260	175	-	**435**
tórtora	-	-	-	-	-
tudó	-	-	-	-	-
altres	645	-	-	-	**645**
Caça major					
cabirol	13	-	-	3	**16**
cabra salvatge	-	-	-	-	-
cérvol	-	-	-	-	-
daina	-	-	-	-	-
isard	-	-	-	-	-
mufló	-	-	-	-	-
porc senglar	-	-	-	-	-

Font: Generalitat de Catalunya. Departament de Medi Ambient. Direcció General d'Activitats Cinegètiques i Pesca Continental.

1.26 Pesca continental. 1998-2002.
Províncies.

	Barcelona	Girona	Lleida	Tarragona	**Catalunya**
Llicències					
1998	28 701	4 014	13 045	5 769	**51 529**
1999	18 367	3 841	11 156	6 209	**39 573**
2000	37 064	6 974	11 093	11 813	**66 944**
2001	38 229	7 680	10 547	13 172	**69 628**
2002	30 194	6 937	9 866	11 233	**58 230**
Matrícules d'embarcació					
1998	427	91	160	194	**872**
1999	198	65	77	209	**549**
2000	228	53	76	185	**542**
2001	184	49	68	228	**529**
2002	181	49	52	226	**508**
Denúncies					
1998	156	89	215	55	**515**
1999	102	101	220	108	**531**
2000	60	49	177	60	**346**
2001	26	34	211	143	**414**
2002	53	27	19	16	**115**

Font: Generalitat de Catalunya. Departament de Medi Ambient. Direcció General d'Activitats Cinegètiques i Pesca Continental.

1.27 Incendis forestals. 1998-2002.
Per causes.

Nombre d'incendis

	1998	1999	2000	2001	2002
Accidentals	**77**	**57**	**54**	**113**	**64**
ferrocarrils	9	2	3	9	1
línies elèctriques	44	40	35	50	20
motors i altres	24	15	16	54	43
Intencionats	**264**	**193**	**244**	**195**	**123**
Naturals	**76**	**62**	**88**	**65**	**61**
Negligències	**421**	**407**	**293**	**268**	**230**
abocadors	11	5	6	5	2
cigarrets	76	54	36	43	15
crema agrícola	159	178	117	59	95
crema pastures	24	26	15	11	17
fogueres	16	20	22	10	13
treballs forestals	49	28	28	29	20
altres	86	96	69	111	68
Revifats	**7**	**9**	**8**	**13**	**9**
Desconegudes	**116**	**113**	**103**	**69**	**57**
Total	**961**	**841**	**790**	**723**	**544**

Font: Generalitat de Catalunya. Departament de Medi Ambient. Direcció General de Patrimoni Natural i del Medi Físic.

1.28 Incendis forestals. 2002.
Per mesos.

		Superfície afectada (ha)		
	Incendis	amb arbres	amb matolls	**total**
Gener	**23**	38,2	310,8	**349,0**
Febrer	**92**	126,1	494,8	**620,8**
Març	**62**	84,5	44,3	**128,8**
Abril	**38**	12,3	7,3	**19,5**
Maig	**40**	20,0	4,8	**24,8**
Juny	**68**	60,4	14,7	**75,2**
Juliol	**99**	58,1	177,5	**235,6**
Agost	**68**	515,9	46,7	**562,5**
Setembre	**29**	28,9	8,4	**37,3**
Octubre	**15**	6,1	32,1	**38,2**
Novembre	**7**	1,4	0,0	**1,4**
Desembre	**3**	-	6,6	**6,6**
Total 2002	**544**	**951,7**	**1 147,9**	**2 099,7**
Total 2001	**723**	993,3	2 001,7	**2 994,9**
Total 2000	**790**	2 637,2	5 705,1	**8 342,3**
Total 1999	**841**	485,9	764,7	**1 250,6**
Total 1998	**961**	13 714,2	7 278,1	**20 992,3**

Font: Generalitat de Catalunya. Departament de Medi Ambient. Direcció General de Patrimoni Natural i del Medi Físic.

1.29 Incendis forestals. 2002.
Superfície afectada. Comarques, àmbits i províncies.

	Incendis	Superfície afectada (ha) amb arbres	amb matolls	total	2001	2000	1999	1998
Alt Camp	**9**	2,7	7,0	**9,7**	6,4	287,9	268,0	57,7
Alt Empordà	**25**	4,1	44,4	**48,5**	1 618,4	5 988,6	203,8	73,1
Alt Penedès	**20**	6,8	4,0	**10,8**	29,1	287,5	47,5	7,2
Alt Urgell	**15**	10,7	11,0	**21,7**	1,9	24,0	40,6	100,4
Alta Ribagorça	**8**	17,1	25,8	**42,9**	9,3	265,1	28,0	111,5
Anoia	**31**	21,2	8,4	**29,6**	68,8	15,8	12,4	423,6
Bages	**39**	9,1	3,8	**12,9**	37,7	12,3	23,5	3 906,0
Baix Camp	**13**	0,8	11,7	**12,5**	3,0	407,5	6,7	6,3
Baix Ebre	**12**	18,1	14,0	**32,1**	4,9	7,6	105,7	504,6
Baix Empordà	**30**	4,1	1,4	**5,5**	429,9	7,4	10,3	11,9
Baix Llobregat	**20**	1,8	6,9	**8,6**	104,0	11,3	19,6	54,8
Baix Penedès	**9**	1,0	0,7	**1,7**	4,0	0,1	19,4	8,3
Barcelonès	**11**	2,0	2,3	**4,2**	135,3	5,6	12,6	29,9
Berguedà	**9**	2,0	0,3	**2,3**	3,8	26,2	15,1	10,7
Cerdanya	**8**	0,1	4,6	**4,7**	-	0,1	22,7	0,4
Conca de Barberà	**12**	506,4	37,9	**544,4**	11,9	3,4	26,9	76,3
Garraf	**3**	-	0,1	**0,1**	1,5	167,5	15,1	14,7
Garrigues	**23**	8,9	6,4	**15,3**	78,8	42,4	6,7	5,7
Garrotxa	**8**	0,6	1,0	**1,6**	1,5	22,7	2,6	6,1
Gironès	**11**	1,7	0,2	**1,9**	8,3	8,4	5,9	14,5
Maresme	**12**	0,1	0,3	**0,4**	45,8	13,6	7,3	11,1
Montsià	**5**	1,0	2,3	**3,3**	9,0	46,9	9,3	456,3
Noguera	**24**	14,6	15,0	**29,7**	219,4	45,3	20,6	52,8
Osona	**6**	1,0	0,1	**1,2**	1,2	9,1	5,5	5,3
Pallars Jussà	**9**	23,6	2,1	**25,7**	1,6	19,8	68,2	107,0
Pallars Sobirà	**10**	40,6	31,9	**72,5**	18,5	69,9	35,0	143,0
Pla d'Urgell	**-**	-	-	**-**	-	-	0,3	0,3
Pla de l'Estany	**10**	1,1	0,2	**1,3**	20,6	0,3	3,6	4,1
Priorat	**11**	6,4	2,8	**9,2**	4,7	10,1	49,7	5,8
Ribera d'Ebre	**14**	44,0	1,5	**45,5**	1,4	47,7	35,4	39,9
Ripollès	**4**	9,2	0,8	**10,0**	0,7	52,6	9,9	12,6
Segarra	**5**	0,6	5,3	**5,9**	23,5	-	1,9	2 777,7
Segrià	**14**	42,2	5,2	**47,4**	22,8	28,3	9,4	26,1
Selva	**14**	1,7	0,0	**1,7**	7,8	43,6	2,8	9,2
Solsonès	**12**	4,7	0,1	**4,9**	3,0	1,1	8,3	11 380,0
Tarragonès	**4**	0,5	0,7	**1,2**	5,5	26,6	10,5	17,8
Terra Alta	**13**	3,6	0,1	**3,7**	14,8	293,2	13,5	5,5
Urgell	**14**	0,3	7,8	**8,1**	0,1	4,2	2,7	7,8
Val d'Aran	**5**	130,0	740,0	**870,0**	5,0	0,7	3,6	485,5
Vallès Occidental	**30**	7,1	139,1	**146,2**	12,9	36,1	37,4	18,2
Vallès Oriental	**12**	0,3	0,8	**1,1**	18,2	2,1	22,5	2,6
Catalunya	**544**	**951,7**	**1 147,9**	**2 099,7**	**2 994,9**	**8 342,3**	**1 250,6**	**20 992,3**
Àmbit Metropolità	**108**	18,0	153,4	**171,4**	346,7	523,6	162,0	138,5
Comarques Gironines	**102**	27,8	50,6	**70,5**	2 087,2	6 123,5	238,9	131,5
Camp de Tarragona	**58**	555,4	59,4	**578,5**	35,4	735,6	381,3	172,2
Terres de l'Ebre	**44**	66,7	17,9	**84,6**	30,2	395,4	163,9	1 006,3
Àmbit de Ponent	**80**	67,8	40,0	**106,4**	344,5	120,2	41,6	2 870,4
Comarques Centrals	**97**	38,0	12,8	**50,8**	114,5	64,5	64,7	15 725,6
Alt Pirineu i Aran	**55**	222,1	815,4	**1 037,5**	36,4	379,5	198,1	947,8
Barcelona	**201**	51,4	170,7	**222,0**	458,2	587,0	241,2	4 484,1
Girona	**102**	22,5	48,0	**70,5**	2 087,2	6 123,5	238,9	131,5
Lleida	**139**	293,4	850,6	**1 144,0**	384,0	500,8	225,3	15 198,2
Tarragona	**102**	584,5	78,7	**663,1**	65,6	1 130,9	545,1	1 178,5

Font: Generalitat de Catalunya. Departament de Medi Ambient. Direcció General de Patrimoni Natural i del Medi Físic.

1.30 Rompudes forestals. 1998-2002. Comarques, àmbits i províncies.

Hectàrees

	Superfície autoritzada				
	1998	1999	2000	2001	2002
Alt Camp	28,3	38,1	42,3	31,0	19,3
Alt Empordà	22,5	12,9	70,9	61,0	32,1
Alt Penedès	13,0	18,4	5,9	13,1	24,8
Alt Urgell	3,0	4,2	-	-	9,9
Alta Ribagorça	-	-	-	-	4,8
Anoia	8,4	14,3	14,1	12,3	13,0
Bages	33,2	0,6	11,3	11,6	84,0
Baix Camp	18,8	17,1	17,9	53,1	48,3
Baix Ebre	-	5,1	3,2	3,7	4,5
Baix Empordà	4,2	4,0	14,7	5,9	10,1
Baix Llobregat	-	-	0,8	-	2,1
Baix Penedès	-	8,7	9,1	7,9	13,7
Barcelonès	-	-	3,0	-	-
Berguedà	-	-	-	-	60,5
Cerdanya	-	-	-	-	-
Conca de Barberà	15,5	17,1	26,2	13,2	34,5
Garraf	-	-	5,1	0,4	-
Garrigues	-	-	-	-	5,5
Garrotxa	4,9	8,9	10,0	3,0	-
Gironès	-	-	10,2	1,7	11,5
Maresme	-	-	0,4	2,1	17,4
Montsià	0,7	4,4	22,9	10,4	15,6
Noguera	26,4	59,2	-	-	97,2
Osona	26,3	26,3	20,4	8,5	39,5
Pallars Jussà	-	-	-	-	82,2
Pallars Sobirà	-	-	-	-	-
Pla d'Urgell	0,4	-	-	-	-
Pla de l'Estany	10,7	2,2	6,8	1,2	36,7
Priorat	47,8	106,5	77,1	85,1	130,3
Ribera d'Ebre	22,0	37,5	47,3	22,7	15,0
Ripollès	-	4,5	4,7	-	6,0
Segarra	12,2	13,6	-	-	11,0
Segrià	-	2,8	-	-	2,2
Selva	-	8,1	6,7	10,4	11,4
Solsonès	-	-	-	-	94,3
Tarragonès	1,4	2,7	8,8	8,9	5,0
Terra Alta	14,1	43,8	31,7	36,7	12,2
Urgell	12,9	7,4	-	-	2,0
Val d'Aran	-	-	-	-	-
Vallès Occidental	0,7	1,0	2,4	0,5	8,3
Vallès Oriental	-	-	4,4	2,9	9,8
No comarcalitzats	-	-	-	-	-
Catalunya	**326,7**	**469,1**	**478,3**	**407,3**	**974,7**
Àmbit Metropolità	13,6	19,4	22,0	19,0	62,4
Comarques Gironines	42,2	40,5	124,1	83,2	107,8
Camp de Tarragona	111,9	190,1	181,4	199,2	251,1
Terres de l'Ebre	36,8	90,8	105,1	73,5	47,3
Àmbit de Ponent	51,9	83,0	-	-	117,9
Comarques Centrals	67,8	41,2	45,7	32,4	291,3
Alt Pirineu i Aran	3,0	4,2	-	-	96,9
Barcelona	81,4	60,6	67,7	51,4	259,4
Girona	42,2	40,5	124,1	83,2	107,8
Lleida	54,3	87,2	-	-	309,1
Tarragona	148,7	280,9	286,5	272,7	298,4

Font: Generalitat de Catalunya. Departament de Medi Ambient. Direcció General de Boscos i Biodiversitat.

1.31 Repoblacions forestals. 1998-2002. Comarques, àmbits i províncies.

Hectàrees

	1998	1999	2000	2001	2002
Alt Camp	4,8	155,0	9,8	-	-
Alt Empordà	5,0	9,6	89,6	309,4	86,8
Alt Penedès	-	-	-	-	1,0
Alt Urgell	43,1	60,0	-	-	-
Alta Ribagorça	-	9,0	-	3,1	-
Anoia	-	2,6	2,3	1,5	-
Bages	-	2,5	2,5	7,0	11,3
Baix Camp	5,3	45,3	49,2	-	-
Baix Ebre	-	-	-	-	-
Baix Empordà	0,9	2,2	5,1	17,5	1,5
Baix Llobregat	5,4	4,7	-	1,7	2,8
Baix Penedès	77,0	9,0	1,0	-	-
Barcelonès	-	-	-	-	9,5
Berguedà	43,2	26,8	0,1	32,3	41,0
Cerdanya	125,2	59,0	83,5	70,3	0,2
Conca de Barberà	17,0	10,8	-	-	-
Garraf	-	-	-	-	-
Garrigues	-	-	-	-	5,3
Garrotxa	-	0,6	-	11,0	3,3
Gironès	-	63,7	40,0	31,2	-
Maresme	-	2,1	3,0	11,7	8,8
Montsià	-	2,6	-	-	-
Noguera	47,8	58,0	9,8	-	2,0
Osona	5,5	2,0	53,7	23,3	5,6
Pallars Jussà	55,5	343,0	-	22,7	-
Pallars Sobirà	-	2,1	-	1,3	-
Pla d'Urgell	-	-	19,1	-	-
Pla de l'Estany	-	4,9	81,3	4,4	-
Priorat	-	17,1	-	26,7	31,7
Ribera d'Ebre	18,0	1,0	-	-	-
Ripollès	57,2	36,0	-	10,8	9,0
Segarra	-	-	-	-	-
Segrià	-	-	-	-	-
Selva	118,5	94,1	145,5	293,6	257,6
Solsonès	-	1,1	1,1	42,0	3,4
Tarragonès	-	-	-	-	-
Terra Alta	-	-	-	-	-
Urgell	-	-	-	-	-
Val d'Aran	-	15,0	59,6	24,5	0,4
Vallès Occidental	-	-	0,6	0,8	-
Vallès Oriental	-	12,2	15,5	7,6	9,1
No comarcalitzats	-	-	20,8	64,3	-
Catalunya	**629,2**	**1 052,2**	**693,2**	**1 018,7**	**490,3**
Àmbit Metropolità	5,4	19,0	19,1	21,8	31,2
Comarques Gironines	181,6	211,1	361,5	677,9	358,2
Camp de Tarragona	104,1	237,2	60,1	26,7	31,7
Terres de l'Ebre	18,0	3,6	-	-	-
Àmbit de Ponent	47,8	58,0	29,0	-	7,3
Comarques Centrals	48,7	35,0	59,7	106,1	61,3
Alt Pirineu i Aran	223,8	488,1	143,1	121,9	0,6
Barcelona	54,1	53,0	77,7	85,9	89,1
Girona	306,7	270,1	445,0	748,2	358,4
Lleida	146,3	488,2	110,4	157,9	11,1
Tarragona	122,1	240,8	60,1	26,7	31,7

Font: Generalitat de Catalunya. Departament de Medi Ambient. Direcció General de Boscos i Biodiversitat.

1.32 Mineria a cel obert. 2000.
Explotacions[1]. Comarques i àmbits.

	Superfície afectada (ha)	Explotacions							
		àrids	argiles	calcàries	gresos	granits	sauló	altres	**total**
Alt Camp	**184**	2	2	9	7	-	-	3	**23**
Alt Empordà	**506**	123	11	18	-	4	4	10	**170**
Alt Penedès	**433**	8	5	21	2	-	-	2	**38**
Alt Urgell	**224**	77	2	11	-	-	-	4	**94**
Alta Ribagorça	**15**	5	-	-	-	-	-	1	**6**
Anoia	**492**	3	16	20	-	1	4	22	**66**
Bages	**723**	72	5	14	23	-	-	4	**118**
Baix Camp	**450**	75	4	10	1	4	12	1	**107**
Baix Ebre	**333**	49	13	7	-	-	-	3	**72**
Baix Empordà	**374**	100	16	17	2	5	2	12	**154**
Baix Llobregat	**1 095**	50	11	16	5	-	-	2	**84**
Baix Penedès	**139**	4	1	9	-	-	-	3	**17**
Barcelonès	**99**	-	-	-	-	2	-	-	**2**
Berguedà	**449**	36	2	4	2	1	-	14	**59**
Cerdanya	**92**	12	-	6	-	-	-	8	**26**
Conca de Barberà	**43**	1	-	3	-	-	-	5	**9**
Garraf	**272**	4	-	8	1	-	-	-	**13**
Garrigues	**148**	8	-	-	28	-	-	-	**36**
Garrotxa	**179**	46	-	3	-	1	-	11	**61**
Gironès	**343**	86	5	9	-	-	6	2	**108**
Maresme	**92**	10	-	1	-	5	7	1	**24**
Montsià	**462**	35	-	19	-	-	2	8	**64**
Noguera	**525**	45	2	1	-	-	-	7	**55**
Osona	**364**	55	1	17	9	-	6	2	**90**
Pallars Jussà	**132**	46	-	4	2	1	-	3	**56**
Pallars Sobirà	**28**	5	-	1	-	-	-	3	**9**
Pla d'Urgell	**141**	20	5	-	-	-	-	-	**25**
Pla de l'Estany	**54**	25	1	7	-	-	-	-	**33**
Priorat	**13**	4	-	1	-	-	-	1	**6**
Ribera d'Ebre	**88**	15	1	6	-	-	-	-	**22**
Ripollès	**55**	65	1	6	-	-	-	2	**74**
Segarra	**150**	1	1	12	-	-	-	7	**21**
Segrià	**520**	71	14	4	-	-	-	8	**97**
Selva	**283**	28	-	1	-	8	26	21	**84**
Solsonès	**106**	17	1	1	2	-	-	4	**25**
Tarragonès	**101**	11	-	5	-	-	-	1	**17**
Terra Alta	**102**	3	7	2	-	-	-	2	**14**
Urgell	**227**	32	2	1	6	-	-	-	**41**
Val d'Aran	**24**	6	-	-	-	1	-	-	**7**
Vallès Occidental	**726**	28	22	5	-	1	2	-	**58**
Vallès Oriental	**408**	22	2	4	2	21	22	18	**91**
Catalunya	**11 194**	**1 305**	**153**	**283**	**92**	**55**	**93**	**195**	**2 176**
Àmbit Metropolità	**3 125**	122	40	55	10	29	31	23	**310**
Comarques Gironines	**1 795**	473	34	61	2	18	38	58	**684**
Camp de Tarragona	**930**	97	7	37	8	4	12	14	**179**
Terres de l'Ebre	**984**	102	21	34	-	-	2	13	**172**
Àmbit de Ponent	**1 710**	177	24	18	34	-	-	22	**275**
Comarques Centrals	**2 135**	183	25	56	36	2	10	46	**358**
Alt Pirineu i Aran	**515**	151	2	22	2	2	-	19	**198**

Font: Generalitat de Catalunya. Departament de Medi Ambient. Direcció General de Patrimoni Natural i del Medi Físic.

(1) Nombre d'expedients autoritzats d'activitats extractives. Les dades provenen del sistema d'informació geogràfica (SIG) del Departament de Medi Ambient.

1.33 Índex de qualitat de l'aigua. (ISQA)[1]. 2001/02[2].

Rius i afluents	Punts de mostreig[3]	Valor màxim	Valor mínim	**Valor mitjà**	2000/01	1999/00	1998/99	1997/98
Conques internes								
la Muga	Castelló d'Empúries	90,5	68,7	**76,9**	71,3	72,8	69,5	74,4
el Fluvià	Olot	92,0	82,4	**89,0**	85,0	83,0	85,0	84,8
el Ter	Girona (St. Julià de R.)	84,1	65,6	**74,0**	74,3	73,1	66,9	80,8
la Tordera	Sant Celoni	97,7	87,7	**92,6**	89,2	88,3	78,6	83,4
el Besòs	Barcelona	88,5	58,2	**67,0**	61,3	59,6	55,7	47,6
el Congost	la Garriga	86,6	67,8	**80,0**	80,2	77,6	74,7	76,1
el Llobregat	Martorell	86,9	50,7	**73,2**	73,9	67,9	68,4	69,3
el Foix	Castellet de Foix	29,0	14,0	**21,5**	68,8	67,4	66,6	68,8
el Gaià	Montferri	93,8	78,5	**87,4**	87,0	86,8	87,4	80,9
el Francolí	Tarragona	86,8	75,4	**83,2**	81,3	84,5	84,4	83,8
Conca de l'Ebre								
l'Ebre	Tortosa (Xerta)	84,4	76,1	**80,8**	81,4	79,6	79,8	81,3
el Segre	Balaguer	90,3	75,1	**85,7**	85,9	87,3	84,6	88,3
la Valira	la Seu d'Urgell	97,3	69,8	**88,0**	93,2	88,7	85,1	:
la Noguera Pallaresa	la Pobla de Segur	97,4	96,6	**97,0**	97,2	90,0	97,0	:
la Noguera Ribagorçana	el Pont de Suert (Albesa)	92,8	90,5	**91,9**	92,4	92,4	81,0	92,8
Conca de la Garona								
la Garona	es Bòrdes	99,8	90,0	**97,3**	94,0	96,5	95,7	97,3

Font: Generalitat de Catalunya. Departament de Medi Ambient. Agència Catalana de l'Aigua (punts de les conques del Pirineu Oriental). Confederación Hidrográfica del Ebro (punts de la conca de l'Ebre).

(1) ISQA: índex simplificat de qualitat de l'aigua. Té en compte la temperatura, la matèria en suspensió, l'oxidabilitat, l'oxigen dissolt i la conductivitat. Varia entre 0 (pitjor qualitat) i 100 (millor qualitat).

(2) El període anual es refereix a l'any hidràulic, de l'1 d'octubre al 30 de setembre.

(3) La xarxa bàsica comprèn 135 punts de rius i afluents principals (111 de l'ACA i 24 de la CHE).

1.34 Qualitat de les aigües de bany. Estiu 2002.
Comarques i províncies.

	Nombre de municipis	**Platges/ rius, llacs**	Classificació de les platges[1] excel·lent	bona	deficient	molt deficient
Litorals (platges)						
Alt Empordà	9	**32**	29	3	-	-
Baix Camp	3	**17**	17	-	-	-
Baix Ebre	4	**14**	10	4	-	-
Baix Empordà	10	**33**	26	7	-	-
Baix Llobregat	4	**5**	1	3	1	-
Baix Penedès	3	**7**	6	1	-	-
Barcelonès	3	**8**	3	5	-	-
Garraf	3	**15**	11	4	-	-
Maresme	17	**30**	16	14	-	-
Montsià	4	**12**	11	1	-	-
Selva	3	**14**	10	4	-	-
Tarragonès	7	**23**	21	2	-	-
Catalunya	**70**	**210**	**161**	**48**	**1**	**-**
Barcelona	27	**58**	31	26	1	-
Girona	22	**79**	65	14	-	-
Tarragona	21	**73**	65	8	-	-
Interiors (rius, llacs)						
Alt Empordà	1	**1**	1	-	-	-
Berguedà	2	**2**	1	1	-	-
Garrotxa	1	**1**	-	1	-	-
Noguera	1	**2**	2	-	-	-
Pallars Jussà	3	**3**	-	3	-	-
Pla de l'Estany	1	**2**	1	1	-	-
Priorat	1	**1**	1	-	-	-
Solsonès	1	**1**	1	-	-	-
Catalunya	**11**	**13**	**7**	**6**	**-**	**-**
Barcelona	2	**2**	1	1	-	-
Girona	3	**4**	2	2	-	-
Lleida	5	**6**	3	3	-	-
Tarragona	1	**1**	1	-	-	-

Font: Generalitat de Catalunya. Departament de Medi Ambient. Agència Catalana de l'Aigua.
(1) Directiva del Consell 76/160/CEE.

1.35 Estacions depuradores[1] d'aigües residuals. 2001.
Per tipus.

	Estacions depuradores	Capacitat de tractament (1.000 m³/dia)	Població servida (habitants)	**Capacitat total** (habitants/equivalents)[2]
Biològica	225	1 561,7	2 709 017	**9 973 818**
Fisicoquímica	3	711,0	1 456 031	**3 157 800**
Llacunatge	42	35,5	91 414	**244 156**
Total 2001	**270**	**2 308,2**	**4 256 462**	**13 375 774**
Total 2000	246	2 178,8	4 138 105	**12 903 756**
Total 1999	225	2 161,5	4 113 461	**12 805 973**
Total 1998	210	2 113,1	4 059 045	**12 607 586**
Total 1997	194	2 030,4	3 923 765	**12 416 624**

Font: Generalitat de Catalunya. Departament de Medi Ambient. Agència Catalana de l'Aigua.
(1) Només s'inclouen les depuradores públiques.
(2) Càrrega orgànica biodegradable amb una demanda bioquímica d'oxigen de 5 dies de 60 grams d'oxigen per dia.

1.36 Estacions depuradores[1] d'aigües residuals. 1997-2001.
Rendiments globals.

	1997	1998	1999	2000	2001
Depuradores en servei	**188**	**210**	**225**	**246**	**270**
Depuradores analitzades	185	204	219	242	248
Cabal tractat (1.000 m³/dia)	**1 559,0**	**1 520,0**	**1 536,1**	**1 556,9**	**1 534,2**
Rendiment mitjà d'eliminació (%)					
matèria en suspensió	89,3	93,0	91,0	92,2	93,6
demanda bioquímica d'oxigen	91,3	93,9	94,0	93,7	94,4

Font: Generalitat de Catalunya. Departament de Medi Ambient. Agència Catalana de l'Aigua.
(1) Només s'inclouen les depuradores públiques.

1.37 Índex de qualitat de l'aire (ICQA)[1]. 2002.

Xarxa de vigilància[2] Poblacions d'emplaçament	Valor màxim	Valor mínim	**Valor mitjà**	2001	2000	1999	1998
Badalona	85	-6	**51**	45	70	69	83
Barcelona	84	-9	**56**	62	66	65	66
Cercs	99	-43	**51**	61	66	63	74
Constantí	90	-2	**53**	51	82	85	84
Granollers	75	14	**52**	51	68	66	64
l'Hospitalet de Llobregat	80	-16	**46**	46	77	69	70
Igualada	87	-1	**53**	60	74	77	78
Lleida	95	-1	**49**	50	72	75	74
Manlleu	66	-13	**39**	43	74	65	63
Manresa	87	-4	**49**	46	70	71	70
Martorell	85	22	**58**	57	74	75	72
Mataró	72	38	**56**	51	75	75	72
Mollet del Vallès	76	35	**59**	54	66	62	63
Montcada i Reixac	88	-18	**51**	53	66	74	66
el Prat de Llobregat	-	-	**-**	-	-	-	-
Reus	86	-23	**52**	58	77	80	78
Sabadell	85	-3	**54**	53	69	69	67
Sant Adrià del Besòs	-	-	**-**	-	67	77	75
Sant Andreu de la Barca	72	-24	**15**	15	72	72	63
Sant Celoni	95	-11	**53**	51	77	76	74
Sant Vicenç dels Horts	86	-18	**31**	37	74	65	77
Santa Coloma de Gramenet	76	18	**59**	54	73	76	67
Sarrià de Ter	82	0	**56**	54	81	70	76
Tarragona	76	-22	**35**	51	74	71	69
Terrassa	66	3	**46**	52	73	70	68
Vic	81	31	**57**	45	72	73	75
Vilafranca del Penedès	73	33	**54**	50	71	70	67
Vilanova i la Geltrú	87	12	**54**	49	71	74	70
Vila-seca	92	-92	**49**	50	75	81	82

Font: Generalitat de Catalunya. Departament de Medi Ambient. Direcció General de Qualitat Ambiental.

(1) Aquest índex s'elabora amb dades dels principals contaminants atmosfèrics: PST, SO_2, NO_2 i CO.
Pot prendre valors entre -400 (pitjor qualitat) i 100 (millor qualitat).

(2) S'assenyalen amb guió aquells punts on no hi ha estació o bé no és operativa.
Durant 2002 s'han tancat les estacions de Granollers, Manlleu, Mataró, Mollet del Vallès, Terrassa, Vic i Vilafranca del Penedès.

1.38 Contaminació atmosfèrica. 2001. Contaminants principals.

Xarxa de vigilància[1] Poblacions d'emplaçament	H_2S Sulfur d'hidrogen[2]	HCT Hidrocarburs totals[3]	O_3 Ozó[4]	CO Monòxid de carboni[5]	NO_2 Diòxid de nitrogen mitjana[6]	NO_2 Diòxid de nitrogen valor màxim[7]
Badalona	-	-	171	-	57	243
Barcelona	-	-	135	3,1	42	171
Cercs	-	-	-	-	5	148
Constantí	1,2	1	188	-	19	130
Granollers	-	:	155	8,4	58	230
l'Hospitalet de Llobregat	-	-	153	10,7	48	309
Igualada	7,0	:	126	3,5	28	122
Lleida	4,3	:	136	7,2	14	77
Manlleu	-	:	202	-	26	140
Manresa	-	-	167	3,4	27	94
Martorell	7,1	-	153	2,6	30	180
Mataró	-	:	183	3,2	33	229
Mollet del Vallès	-	:	149	3,5	55	169
Montcada i Reixac	-	-	150	-	51	243
la Pobla de Mafumet	2,2	2,0	-		17	125
el Prat de Llobregat	25,6	-	-	-	-	-
Reus	7,3	:	272	4,1	17	103
Sabadell	-	2	132	3,6	47	182
Sant Andreu de la Barca	-	-	121	-	48	198
Sant Celoni	2,6	5	153	-	27	103
Sant Vicenç dels Horts	-	-	162	-	45	262
Santa Coloma de Gramenet	-	-	109	2,7	53	247
Sarrià de Ter	8,1	:	163	2,2	28	103
Tarragona	4,1	:	189	3,2	37	173
Terrassa	-	:	154	3,0	56	199
Tortosa	-	-	-	-	-	-
Vic	-	:	222	3,6	39	201
Vilafranca del Penedès	-	-	186	-	56	193
Vilanova i la Geltrú	-	-	229	3,0		114
Vila-seca	5,0	2	187	-	29	225

Font: Generalitat de Catalunya. Departament de Medi Ambient. Direcció General de Qualitat Ambiental.

(1) S'assenyalen amb guió aquells punts on no hi ha estació o bé no és operativa.

(2) Valor límit: 40 $\mu g/m^3$.

(3) Valor límit: 140 mg/m^3

(4) Valor límit d'informació: 180 mg/m^3; valor límit d'alerta: 360 mg/m^3.

(5) Valor límit: 16 mg/m^3.

(6) Valor guia: 58 $\mu g/m^3$.

(7) Valor guia: 290 $\mu g/m^3$.

1.39 Contaminació atmosfèrica. 2001/02[1].
PST, plom, benzè, diòxid de sofre i fums negres.

	PST		Pb	C_6H_6	SO_2		FN	
	Partícules en suspensió		Plom	Benzè	Diòxid de sofre		Fums negres	
Xarxa de vigilància[2] Poblacions d'emplaçament	valor màxim[3]	percentil 95[4]	mitjana anual[5]	mitjana anual[6]	percentil 50[7]	percentil 98[8]	percentil 50[9]	percentil 98[10]
Badalona	123	206	-	-	-	-	17	39
Barcelona	84	145	0,05	4,1	-	-	33	65
Cerrs	-	-	-	-	3	63	4	12
Constantí	71	124	0,02	8,8	-	-	-	-
Granollers	70	145	0,12	-	-	-	17	99
l'Hospitalet de Llobregat	-	-	0,08	-	-	-	65	128
Igualada	85	144	0,03	-	15	31	39	69
Lleida	-	-	0,02	-	-	-	-	-
Manlleu	-	-	-	-	17	53	16	100
Manresa	97	166	-	0,4	14	34	21	114
Martorell	-	-	-	2,8	-	-	37	94
Mataró	62	100	-	-	10	15	10	20
Mollet del Vallès	-	-	-	-	-	-	48	125
Montcada i Reixac	138	226	0,07	-	-	-	-	-
la Pobla de Mafumet	72	103	0,02	-				
el Prat de Llobregat	84	127	0,09	-	-	-	-	-
Reus	-	-	-	-	-	-	-	-
Sabadell	110	143	-	5,0	10	42	-	-
Sant Andreu de la Barca	-	-	0,05	-	-	-	-	-
Sant Celoni	-	-	-	6,0	-	-	-	-
Sant Vicenç dels Horts	110	168	-	-	-	-	-	-
Santa Coloma de Gramenet	87	137	-	-	-	-	34	79
Sarrià de Ter	66	97	0,03	-	-	-	-	-
Tarragona	92	158	0,02	4,7	12	46	48	81
Terrassa	64	98	-	-	10	17	10	37
Tortosa	92	155	-	-	10	38	10	33
Vic	110	174	-	-	15	24	30	104
Vilafranca del Penedès	-	-		-	13	28	10	71
Vilanova i la Geltrú	142	215	0,02	-	10	21	4	11
Vila-seca	-	-	-	-	-	-	-	-

Font: Generalitat de Catalunya. Departament de Medi Ambient. Direcció General de Qualitat Ambiental.
(1) El periode de referència és l'any meteorològic, de l'1 d'abril al 31 de març. Pel que fa al plom, és l'any natural.
(2) S'assenyalen amb guió aquells punts on no hi ha estació o bé no és operativa.
(3) Valor límit: 150 $\mu g/m^3$.
(4) Valor límit: 300 $\mu g/m^3$.
(5) Valor límit:2 $\mu g/m^3$.
(6) Valor límit: 10 $\mu g/m^3$.
(7) Valor límit: 80 $\mu g/m^3$.
(8) Valor límit: 250 $\mu g/m^3$.
(9) Valor límit: 80 $\mu g/m^3$.
(10) Valor límit: 250 $\mu g/m^3$.

1.40 Residus industrials[1]. 1998-2001.
Per sectors d'activitat.

Tones

Sectors d'activitat CCAE-93		1998	1999	2000	2001
10	Carbons	30 297	30 283	30 170	30 241
15	Alimentació i begudes	848 438	1 047 614	1 145 511	1 260 610
17	Indústria tèxtil	115 027	117 144	127 576	126 967
19	Cuir i calçat	56 411	62 776	68 658	71 794
20	Fusta i suro (llevat mobles)	151 630	126 459	138 636	133 889
21	Paper	311 872	318 333	348 456	376 329
22	Edició i arts gràfiques	84 455	106 103	111 981	119 057
24	Química	587 075	594 890	592 860	656 824
25	Cautxú i plàstic	94 826	110 753	113 588	115 779
26	Minerals no metàl·lics	201 147	203 611	222 207	201 947
27	Metal·lúrgia	394 237	391 289	386 377	404 314
28	Productes metàl·lics	246 971	262 284	298 823	320 804
29	Maquinària i equips mecànics	59 135	60 810	71 807	73 958
31	Maquinària i material elèctric	61 148	65 596	65 840	70 769
34	Vehicles de motor i remolcs	269 353	279 852	320 766	308 145
36	Mobles i altres manufactures	49 431	45 505	49 903	53 154
37	Reciclatge	142 817	212 360	245 933	223 601
40	Electricitat, gas i aigua	139 720	140 429	166 542	57 075
90	Sanejament públic	968 784	1 035 069	992 278	1 012 566
0	Altres	203 233	70 358	94 090	98 311
Total		**5 016 007**	**5 281 518**	**5 592 002**	**5 716 134**

Font: Generalitat de catalunya. Departament de Medi Ambient. Junta de Residus.

(1) Dades obtingudes a partir de les declaracions anuals dels residus industrials.

1.41 Residus industrials[1]. 2001.
Per tipus.

Tones

	Especials	Inerts	No especials	**Total**
Dissolvents i residus líquids amb dissolvents	112 587	-	-	**112 587**
Residus oliosos (olis, greixos i hidrocarburs)	43 933	-	1 456	**45 389**
Productes químics i fitosanitaris	256	-	1 629	**1 885**
Líquids i banys residuals amb metalls	35 894	-	7 836	**43 730**
Líquids i banys residuals sense metalls	21 142	-	1 935	**23 077**
Residus líquids orgànics	111 855	-	2 274	**114 129**
Pintures, tintes, colorants i coles	5 241	-	13 821	**19 062**
Residus salins	2 740	69 597	41 361	**113 698**
Residus de descontaminació	29 795	12 392	361 738	**403 925**
Residus de combustió	57 998	235 723	209 030	**502 751**
Llots de depuració	25 489	4 347	952 435	**982 271**
Productes caducats i residus orgànics	-	4 327	228 619	**232 946**
Residus animals	13 912	-	468 769	**482 681**
Residus sanitaris	1 098	-	9 003	**10 101**
Residus vegetals	-	-	781 404	**781 404**
Plàstics	-	110 906	2 267	**113 173**
Metalls	-	626 875	49 882	**676 757**
Productes minerals i ceràmics	100	282 661	1 501	**284 262**
Envasos industrials	48 347	14 194	25 961	**88 502**
Terres contaminades i sediments	-	-	3 958	**3 958**
Altres residus	35 355	84 999	559 492	**679 846**
Total	**545 742**	**1 446 021**	**3 724 371**	**5 716 134**

Font: Generalitat de Catalunya. Departament de Medi Ambient. Junta de Residus.
(1) Dades obtingudes a partir de les declaracions anuals dels residus industrials.

1.42 Residus industrials[1]. 2001.
Comarques i àmbits.

Tones

	Establiments declarants[2]	Residus especials	Residus inerts	Residus no especials	Total
Alt Camp	**189**	16 888	15 055	63 378	**95 321**
Alt Empordà	**319**	937	1 084	30 724	**32 745**
Alt Penedès	**579**	6 046	28 725	147 072	**181 843**
Alt Urgell	**42**	964	412	1 740	**3 116**
Alta Ribagorça	**8**	3	59	482	**544**
Anoia	**407**	2 675	53 604	122 548	**178 827**
Bages	**751**	11 416	101 921	112 743	**226 080**
Baix Camp	**309**	6 681	24 325	57 836	**88 842**
Baix Ebre	**130**	1 539	3 383	39 835	**44 757**
Baix Empordà	**321**	1 812	4 877	40 991	**47 680**
Baix Llobregat	**2 823**	62 683	225 274	372 466	**660 423**
Baix Penedès	**155**	1 588	5 320	30 102	**37 010**
Barcelonès	**2 866**	47 691	155 401	314 741	**517 833**
Berguedà	**142**	667	27 943	58 232	**86 842**
Cerdanya	**40**	1	155	4 129	**4 285**
Conca de Barberà	**81**	747	3 543	22 533	**26 823**
Garraf	**161**	2 038	16 101	16 183	**34 322**
Garrigues	**56**	131	2 305	5 050	**7 486**
Garrotxa	**389**	1 148	7 600	68 212	**76 960**
Gironès	**441**	13 058	9 485	162 591	**185 134**
Maresme	**1 156**	23 833	17 144	125 869	**166 846**
Montsià	**189**	2 080	3 745	34 860	**40 685**
Noguera	**94**	66	1 923	19 995	**21 984**
Osona	**855**	12 917	40 162	246 595	**299 674**
Pallars Jussà	**36**	27	92	3 638	**3 757**
Pallars Sobirà	**17**	15	14	535	**564**
Pla d'Urgell	**89**	6 223	2 951	58 594	**67 768**
Pla de l'Estany	**166**	2 935	2 783	30 510	**36 228**
Priorat	**57**	1	22	4 063	**4 086**
Ribera d'Ebre	**62**	3 684	22 660	34 857	**61 201**
Ripollès	**138**	3 184	10 655	6 310	**20 149**
Segarra	**55**	545	3 024	95 825	**99 394**
Segrià	**319**	14 600	23 077	188 503	**226 180**
Selva	**522**	6 033	9 919	115 153	**131 105**
Solsonès	**47**	107	4 106	35 011	**39 224**
Tarragonès	**297**	29 684	33 160	171 284	**234 128**
Terra Alta	**60**	357	241	7 718	**8 316**
Urgell	**96**	213	1 341	16 001	**17 555**
Val d'Aran	**10**	465	17	2 521	**3 003**
Vallès Occidental	**4 751**	100 378	430 816	532 600	**1 063 794**
Vallès Oriental	**2 330**	159 682	151 597	322 341	**633 620**
Catalunya	**21 555**	**545 742**	**1 446 021**	**3 724 371**	**5 716 134**
Àmbit Metropolità	**14 666**	402 351	1 025 058	1 831 272	**3 258 681**
Comarques Gironines	**2 296**	29 107	46 403	454 491	**530 001**
Camp de Tarragona	**1 088**	55 589	81 425	349 196	**486 210**
Terres de l'Ebre	**441**	7 660	30 029	117 270	**154 959**
Àmbit de Ponent	**709**	21 778	34 621	383 968	**440 367**
Comarques Centrals	**2 202**	27 782	227 736	575 129	**830 647**
Alt Pirineu i Aran	**153**	1 475	749	13 045	**15 269**

Font: Generalitat de Catalunya. Departament de Medi Ambient. Junta de Residus.
(1) Dades obtingudes a partir de les declaracions anuals dels residus industrials.
(2) Cada empresa ha de presentar tantes declaracions com establiments tingui a Catalunya.

1.43 Residus municipals. 2001.
Per destinació. Comarques i àmbits.

Tones

	Coeficient de generació (kg/hab/dia)	Destinació			
		abocador	incineradora	recollida selectiva	**Total**
Alt Camp	**1,40**	2 789	11 822	2 964	**17 575**
Alt Empordà	**2,97**	8 750	-	13 359	**22 109**
Alt Penedès	**1,66**	35 310	-	8 981	**44 291**
Alt Urgell	**1,21**	5 484	-	2 930	**8 414**
Alta Ribagorça	**1,65**	1 901	-	236	**2 137**
Anoia	**1,49**	42 740	-	4 421	**47 161**
Bages	**1,42**	72 617	-	6 438	**79 055**
Baix Camp	**1,76**	22 794	51 169	16 475	**90 438**
Baix Ebre	**1,53**	34 278	-	2 444	**36 722**
Baix Empordà	**3,02**	95 043	-	10 935	**105 978**
Baix Llobregat	**1,82**	51 421	-	5 091	**56 512**
Baix Penedès	**3,35**	54 951	667	2 447	**58 065**
EMSHTR[1]	**1,33**	862 033	345 602	206 165	**1 413 800**
Berguedà	**1,33**	16 750	-	2 060	**18 810**
Cerdanya	**2,35**	9 644	-	1 277	**10 921**
Conca de Barberà	**1,18**	1 323	5 606	940	**7 869**
Garraf	**2,31**	56 338	-	19 894	**76 232**
Garrigues	**1,14**	7 465	-	530	**7 995**
Garrotxa	**1,47**	22 805	-	2 232	**25 037**
Gironès	**1,55**	32 509	31 406	9 303	**73 218**
Maresme	**1,96**	31 896	161 842	25 383	**219 121**
Montsià	**1,47**	25 287	-	4 065	**29 352**
Noguera	**1,51**	17 782	-	1 178	**18 960**
Osona	**1,39**	45 836	2 378	14 197	**62 411**
Pallars Jussà	**1,16**	4 629	-	817	**5 446**
Pallars Sobirà	**3,14**	5 816	-	847	**6 663**
Pla d'Urgell	**1,25**	11 860	-	1 407	**13 267**
Pla de l'Estany	**1,73**	13736	-	1 337	**15 073**
Priorat	**1,07**	3309	-	279	**3 588**
Ribera d'Ebre	**1,05**	8061	-	538	**8 599**
Ripollès	**1,50**	13 295	-	1 184	**14 479**
Segarra	**1,71**	9 665	-	1 222	**10 887**
Segrià	**1,26**	70 319	-	5 120	**75 439**
Selva	**2,56**	88 047	-	9 795	**97 842**
Solsonès	**1,41**	4 886	-	845	**5 731**
Tarragonès	**2,12**	35 324	79 686	15 678	**130 688**
Terra Alta	**1,03**	4 519	-	230	**4 749**
Urgell	**1,17**	11 781	-	1 118	**12 899**
Val d'Aran	**2,59**	1 898	4 388	449	**6 735**
Vallès Occidental	**1,48**	225 712	-	35 715	**261 427**
Vallès Oriental	**1,62**	135 422	288	32 609	**168 319**
Rsidus domèstics	**1,55**	**2 206 025**	**694 854**	**473 135**	**3 374 014**
Residus comercials[2]		**79 000**	**-**	**164 620**	**243 620**
Catalunya	**1,63**	**2 285 025**	**694 854**	**637 755**	**3 617 634**
Àmbit Metropolità	**1,44**	1 398 132	507 732	333 838	**2 239 702**
Comarques Gironines	**2,10**	274 185	31 406	48 145	**353 736**
Camp de Tarragona	**1,87**	120 490	148 950	38 783	**308 223**
Terres de l'Ebre	**1,31**	72 145	-	7 277	**79 422**
Àmbit de Ponent	**1,23**	128 872	-	10 575	**139 447**
Comarques Centrals	**1,40**	182 829	2 378	27 961	**213 168**
Alt Pirineu i Aran	**1,82**	29 372	4 388	6 556	**40 316**

Font: Generalitat de Catalunya. Departament de Medi Ambient. Junta de Residus.

(1) L'Entitat Metropolitana de Serveis Hidràulics i Tractament de Residus (EMSHTR) gestiona els residus del Barcelonès i de part de les comarques del Baix Llobregat, Maresme i Vallès Occidental.

(2) No es disposa de la desagregació de la recollida per comarques.

1.44 Residus municipals. 2001.
Recollida selectiva. Comarques i àmbits.

Tones

	Vidre	Paper	Llaunes i envasos	Matèria orgànica	Altres[1]	**Total**
Alt Camp	689	556	240	632	847	**2 964**
Alt Empordà	2 287	1 255	415	-	9 402	**13 359**
Alt Penedès	1 482	1 634	348	1 744	3 773	**8 981**
Alt Urgell	430	628	191	938	743	**2 930**
Alta Ribagorça	74	155	7	-	-	**236**
Anoia	467	921	165	2 055	813	**4 421**
Bages	1 760	2 507	449	15	1 707	**6 438**
Baix Camp	1 794	3 868	895	3 078	6 840	**16 475**
Baix Ebre	760	704	137	142	701	**2 444**
Baix Empordà	2 525	1 768	754	-	5 888	**10 935**
Baix Llobregat	1 036	1 417	221	869	1 548	**5 091**
Baix Penedès	846	701	97	205	598	**2 447**
EMSHTR[2]	30 038	52 456	14 186	11 199	98 286	**206 165**
Berguedà	614	596	233	-	617	**2 060**
Cerdanya	400	444	51	121	261	**1 277**
Conca de Barberà	362	264	112	91	111	**940**
Garraf	1 982	2 382	410	2 961	12 159	**19 894**
Garrigues	229	211	78	-	12	**530**
Garrotxa	914	1 048	171	-	99	**2 232**
Gironès	1 770	3 136	610	578	3 209	**9 303**
Maresme	3 872	5 894	1 747	792	13 078	**25 383**
Montsià	728	864	189	416	1 868	**4 065**
Noguera	529	321	119	-	209	**1 178**
Osona	2 241	2 661	2 671	836	5 788	**14 197**
Pallars Jussà	339	234	40	-	204	**817**
Pallars Sobirà	292	186	35	-	334	**847**
Pla d'Urgell	481	457	139	-	330	**1 407**
Pla de l'Estany	405	636	126	-	170	**1 337**
Priorat	123	155	-	-	1	**279**
Ribera d'Ebre	215	284	37	-	2	**538**
Ripollès	498	586	98	-	2	**1 184**
Segarra	477	539	133	-	73	**1 222**
Segrià	1 592	2 378	704	21	425	**5 120**
Selva	2 175	2 025	614	2 583	2 398	**9 795**
Solsonès	200	401	52	-	192	**845**
Tarragonès	2 211	6 004	691	1 996	4 776	**15 678**
Terra Alta	143	67	19	-	1	**230**
Urgell	382	369	119	247	1	**1 118**
Val d'Aran	365	-	-	-	84	**449**
Vallès Occidental	5 676	7 303	1 578	38	21 120	**35 715**
Vallès Oriental	3 970	4 829	1 453	4 936	17 421	**32 609**
Residus comercials[3]	3 536	134 912	533	25 639	-	**164 620**
Catalunya	**80 909**	**247 756**	**30 867**	**62 132**	**216 091**	**637 755**
Àmbit Metropolità	48 056	75 915	19 943	22 539	167 385	**333 838**
Comarques Gironines	10 574	10 454	2 788	3 161	21 168	**48 145**
Camp de Tarragona	6 025	11 548	2 035	6 002	13 173	**38 783**
Terres de l'Ebre	1 846	1 919	382	558	2 572	**7 277**
Àmbit de Ponent	3 690	4 275	1 292	268	1 050	**10 575**
Comarques Centrals	5 282	7 086	3 570	2 906	9 117	**27 961**
Alt Pirineu i Aran	1 900	1 647	324	1 059	1 626	**6 556**

Font: Generalitat de Catalunya. Departament de Medi Ambient. Junta de Residus.

(1) Inclou la recollida selectiva d'altres residus municipals en: envasos voluminosos, aparells jardineria, piles, medicaments i deixalleries.

(2) L'Entitat Metropolitana de Serveis Hidràulics i Tractament de Residus (EMSHTR) gestiona els residus del Barcelonès i de part de les comarques del Baix Llobregat, Maresme i Vallès Occidental.

(3) No es disposa de la desagregació de la recollida per comarques.

1.45 Tractament de residus.[1] 1992-2002.
Instal·lacions. Per tipus.

	1992	1993	1994	1995	1996	1997	1998	1999	2000	2001	2002
Residus industrials											
dipòsit controlat	11	11	11	11	11	12	15	20	24	26	26
aplicació agrícola	-	-	-	-	2	3	9	14	17	17	19
planta de compostatge	-	-	-	-	-	2	5	5	8	13	15
planta de tractament fisicoquímic	2	2	5	6	6	6	6	6	6	6	7
incineradora	2	2	6	6	6	6	6	6	8	7	8
centre de recollida i transferència	1	1	4	4	8	12	15	16	19	21	25
planta de valorització i recuperació	4	13	28	52	116	254	316	410	430	452	463
emmagatzematge	-	-	-	-	-	-	-	1	1	4	4
Total	**20**	**29**	**54**	**79**	**149**	**295**	**372**	**478**	**513**	**546**	**567**
Residus municipals											
dipòsit controlat	26	29	32	34	35	32	31	32	32	31	29
centre de transvasament	2	3	8	8	9	11	12	11	11	11	11
deixalleria	1	2	7	12	16	25	70	122	154	173	199
planta de valorització energètica	8	9	9	8	7	7	7	7	7	7	6
planta de compostatge	2	3	3	4	4	5	5	6	9	13	14
planta de triatge	2	2	3	3	3	3	3	2	3	4	5
planta de triatge d'envasos lleugers	1	1	1	1	2	2	2	5	8	9	9
digestió anaeròbia	-	-	-	-	-	-	-	-	-	-	1
Total	**42**	**49**	**63**	**70**	**76**	**85**	**130**	**185**	**224**	**248**	**274**

Font: Generalitat de Catalunya. Departament de Medi Ambient. Junta de Residus.
(1) No s'hi inclouen les plantes de tractament de runes ni de dejeccions ramaderes (purins).

2. Població

Aspectes metodològics

Definicions

Evolució de la població

2.01 Població. 1900-2002. Províncies.
2.02 Població. 1981-2002. Comarques, àmbits i províncies.

Distribució municipal de la població

2.03 Municipis. Per trams de població. 2002. Comarques, àmbits i províncies.
2.04 Població. Per dimensió del municipi. 2002. Comarques, àmbits i províncies.
2.05 Municipis amb més de 20.000 habitants. Població, superfície i densitat. 2002.

Estructura de la població

2.06 Població. Per sexes i grups d'edat. 1991 i 2001.
2.07 Població. Per grans grups d'edat. 1991, 1996 i 2001. Comarques, àmbits i províncies.
2.08 Població. Per sexes i grups d'edat. 2001. Comarques, àmbits i províncies.
2.09 Població. Per sexes i estat civil. 1996. Comarques, àmbits i províncies.
2.10 Població. Per lloc de naixement. 2001. Comarques, àmbits i províncies.
2.11 Població. Per any d'arribada a Catalunya. 1996. Comarques, àmbits i províncies.

Llars i famílies

2.12 Llars. Per tipus. 1981, 1991 i 1996.
2.13 Llars. Per tipus. 1996. Comarques, àmbits i províncies.
2.14 Llars. Per nombre de persones. 1996. Comarques, àmbits i províncies.
2.15 Projeccions de llars. Per escenaris d'evolució. 1997-2010.
2.16 Projeccions de llars. Per escenaris d'evolució. 2010. Comarques i àmbits.

Moviment natural de la població

2.17 Naixements. Per sexes. 2001. Comarques, àmbits i províncies.
2.18 Naixements. Per edats de la mare. 2001. Comarques, àmbits i províncies.
2.19 Defuncions. Per sexes. 2001. Comarques, àmbits i províncies.
2.20 Creixement natural. Per sexes. 2001. Comarques, àmbits i províncies.
2.21 Matrimonis. 1997-2001. Comarques, àmbits i províncies.
2.22 Taxa bruta de natalitat. 1997-2001. Comarques, àmbits i províncies.
2.23 Taxa bruta de mortalitat. 1997-2001. Comarques, àmbits i províncies.
2.24 Taxa bruta de creixement natural. 1997-2001. Comarques, àmbits i províncies.

Moviment migratori

2.25 Migracions internes. 2001. Províncies.
2.26 Migracions internes. 2001. Comarques i àmbits.
2.27 Taxa d'immigració interna. 1997-2001. Comarques, àmbits i províncies.
2.28 Taxa d'emigració interna. 1997-2001. Comarques, àmbits i províncies.
2.29 Migracions internes. Saldo migratori. 1997-2001. Comarques, àmbits i províncies.
2.30 Població nascuda a l'estranger. Per nacionalitat. 2001. Comarques, àmbits i províncies.
2.31 Migracions externes. Immigrants. Per país de procedència i nacionalitat. 1995-2000.
2.32 Residents estrangers. Per país de procedència. Províncies. 2002.
2.33 Residents estrangers. Per lloc de procedència i sexes. Províncies. 2002.
2.34 Residents estrangers. Per grups d'edat i lloc de procedència. 2002.

Indicadors de població

2.35 Estructura de la població. Per grups d'edat. 1975-2001.
2.36 Estructura de la població. Per estat civil i sexes. 1975-1996.
2.37 Evolució de la natalitat. 1975-2001.
2.38 Taxa de fecunditat. Per grups d'edat. 1975- 2001.
2.39 Evolució de la nupcialitat. 1975-2001.
2.40 Taxa de nupcialitat. Per sexes i edats. 1975-2001.
2.41 Evolució de la mortalitat. 1975-2001.
2.42 Taxa de mortalitat. Per sexes i grups d'edat. 1975-2001.

Projeccions de població

2.43 Població projectada. Per escenaris d'evolució i grups d'edat. 2000, 2005 i 2010.
2.44 Població projectada. Per escenaris d'evolució. 2010. Comarques i àmbits.
2.45 Població activa projectada. Per escenaris d'evolució. 2010. Comarques i àmbits.
2.46 Població activa projectada. Per grups d'edat i sexes. 1996-2030.

Aspectes metodològics

Les fonts bàsiques de l'**estructura de la població** són els censos de població i els padrons municipals d'habitants. Els primers es porten a terme cada deu anys i els segons cada cinc, per tant, les dues operacions coincidiran decennalment. S'ha de tenir en compte que la data de referència dels censos de 1981 i de 1991 és l'1 de març, mentre que el padró municipal d'habitants de 1986 i de 1996 tenen com a dates de referència l'1 d'abril i l'1 de maig, respectivament. La data de referència dels censos i padrons anteriors a l'any 1981 és el 31 de desembre de l'any corresponent. A partir de 1996, en què es posa en marxa el funcionament del padró continu, segons el Reial decret 2612/1996, de 20 de desembre, les **xifres oficials de població** s'obtenen anualment dels municipis amb data de referència l'1 de gener.

A *l'Anuari estadístic de Catalunya 2003* es publiquen els primers resultats del **Cens de Població i Habitatges 2001** elaborat per l'Intituto Nacional de Estadística (INE) amb data de referència l'1 de novembre. A més del recompte de població per sexes i edats, s'ha pogut actualitzar la taula de població segons el lloc de naixement. Fins que no es disposi de totes les dades obtingudes d'aquest cens, les diferents característiques de la població provenen de l'**Estadística de població 1996,** elaborada per l'Institut d'Estadística de Catalunya.

La informació referida a **llars i famílies** s'ha ampliat amb la incorporació de dues taules noves sobre projeccions de llars i dimensió mitjana de les llars segons diferents escenaris d'evolució.

Les estadístiques del **moviment natural de la població** tenen com a font les declaracions fetes en el registre civil en el moment de la inscripció d'un naixement, defunció o matrimoni, on s'emplena una butlleta estadística del fet. Les dades d'aquesta publicació fan referència, exclusivament, a inscripcions registrades a Catalunya de persones que hi resideixen. El desglossament territorial de les dades és segons el lloc de residència: per als naixements, el de la mare; per a les defuncions, el del difunt; i per als matrimonis, el lloc on el matrimoni estableix la residència.

Les estadístiques sobre **moviments migratoris** s'elaboren a partir de les dades individualitzades dels migrants que es registren en els padrons municipals d'habitants de cada ajuntament. Aquesta informació mostra, per a cada migrant, la procedència (municipi de baixa) i la destinació (municipi d'alta). No és possible disposar de les dades d'emigració cap a l'estranger perquè no hi ha informació sobre les destinacions; en canvi, sí que es disposa d'informació sobre la immigració procedent de l'estranger. Les xifres d'**immigració externa** procedeixen exclusivament de les butlletes de variacions residencials que recullen les altes municipals de població procedent de l'estranger. Per completar el recompte d'estrangers amb permís de residència a Catalunya l'*Anuari* incorpora informació d'**estrangers residents** facilitada pel Ministeri de l'Interior.

D'altra banda, s'ha estimat, independentment de les estadístiques de variacions residencials, el saldo migratori per diferència entre el creixement total i el creixement natural del darrer període intercensal.

Cal destacar l'apartat dedicat a l'evolució dels principals **indicadors de població** de Catalunya, tant pel que fa a l'estructura (sexe, edat i estat civil) com al moviment natural (naixements, defuncions i matrimonis). Les sèries ofereixen una visió de l'evolució de la població catalana, a partir dels darrers censos i padrons, i, també, de les **estimacions de població** elaborades per l'Idescat. Aquestes estimacions de població en dates no censals s'utilitzen com a denominadors per al càlcul de les taxes.

Per últim, el capítol ofereix taules de **projeccions de població** elaborades per l'Idescat, que mostren la població de Catalunya a 31 de desembre per als anys 2000, 2005 i 2010 per grups d'edat i comarques. També s'incorporen dues taules de **població activa projectada** per sexes i grups d'edat per als anys 2005, 2010, 2020 i 2030. Aquestes projeccions parteixen de l'elaboració de tres hipòtesis sobre l'evolució futura de les migracions i la fecunditat, i de dues sobre l'evolució de l'esperança de vida. La combinació selectiva d'aquestes hipòtesis ha donat lloc

a quatre escenaris d'evolució de la població: escenari baix o vell, escenari central, escenari tendencial i escenari alt o jove.

Definicions

Creixement natural: creixement o decreixement de la població, que s'obté per diferència entre naixements i defuncions, en un període i en un àmbit territorial concret.

Edat mitjana a la maternitat i edat mitjana al matrimoni: mitjana d'edat (en casar-se o en néixer els fills) ponderada per les taxes a cada edat. El numerador és el sumatori del producte de cada edat per a cadascuna de les taxes (de nupcialitat o de fecunditat) i el denominador, el sumatori de les taxes.

Esperança de vida en néixer: nombre mitjà d'anys que pot esperar viure una persona en néixer si es mantinguessin les condicions de mortalitat per edat que s'observen en un any en concret. Es calcula mitjançant la taula d'extinció d'una població estacionària.

Estimacions de població postcensals: a partir de la distribució de la població per sexe i edat que ofereix l'últim cens de població, es calcula la població postcensal per a l'any corresponent, considerant el moviment natural i migratori enregistrat anualment i la seva distribució per sexe i edat.

Estimacions de població intercensals: les poblacions postcensals s'ajusten cada cinc anys mitjançant les xifres oficials de població del cens o de la renovació padronal. L'ajust es distribueix de forma retrospectiva i s'obtenen, així, les poblacions intercensals definitives.

Indicador conjuntural de fecunditat (nombre mitjà de fills per dona): es calcula per addició de les taxes de fecunditat per edat i representa el nombre de fills que una generació de dones tindria si es mantinguessin estables les taxes de fecunditat per edat que s'observa en un moment donat. El nombre de fills efectivament tinguts per les generacions de dones fluctua menys que el calculat a partir de l'indicador conjuntural, que és molt sensible als canvis en el "calendari" de la fecunditat (per exemple, un rejoveniment de l'edat mitjana de les mares es tradueix en un important augment de l'indicador, mentre que un retard en l'edat mitjana n'implica un descens acusat).

Llar: conjunt de persones que, residint en el mateix habitatge, comparteixen algunes despeses comunes ocasionades per l'ús de l'habitatge i/o despeses d'alimentació. La tipologia de llars utilitzada es basa en la presència de nuclis familiars.

Matrimoni: unió legal de dues persones de sexe oposat, determinada per mitjans civils, religiosos o altres reconeguts per la llei del país.

Mort fetal tardana: segons la Classificació internacional de malalties (9a. revisió), s'entén per mort fetal tardana el fetus nascut mort amb sis mesos o més de gestació.

Migracions externes:

Immigració externa: altes registrades en el padró municipal d'habitants per canvi de residència quan el municipi de procedència és a l'estranger.

Migracions internes:

Emigració interna: baixes registrades en el padró municipal d'habitants per canvi de residència amb destinació a un altre municipi de la resta de Catalunya o de la resta de l'Estat.

Immigració interna: altes registrades en el padró municipal d'habitants per canvi de residència des d'un altre municipi de la resta de Catalunya o de la resta de l'Estat.

Naixement: segons la Classificació internacional de malalties (9a. revisió), s'entén per naixement l'expulsió o extracció completa del cos de la mare d'un producte de la concepció, viu o mort, amb sis mesos o més de gestació.

Nascut viu: segons la Classificació internacional de malalties (9a. revisió), s'entén per nascut viu l'expulsió o extracció completa del cos de la mare d'un producte de la concepció, el qual, després d'aquesta sepa-

ració, respira o manifesta qualsevol altre signe de vida amb independència de la durada del període de la gestació.

Nucli familiar: correspon a una concepció restringida de la família, limitada als vincles de parentiu més estrets. Existeixen quatre tipus de nucli familiar: matrimonis o parelles sense fills, matrimonis o parelles amb fills no aparellats, mare amb un o més fills no aparellats i pare amb un o més fills no aparellats. Els pares o mares que viuen sols amb els seus fills també es denominen famílies monoparentals.

Ordre del naixement: fa referència al nombre total de fills nascuts vius que ha tingut la mare comptant el fill que es classifica.

Població de dret: població que resideix en un municipi. Comprèn els residents presents i els residents absents en el moment censal.

Residents absents: es consideren residents absents els qui resideixen habitualment en el municipi i n'eren circumstancialment absents en el moment censal.

Residents presents: es consideren residents presents els qui resideixen habitualment en un municipi i hi són presents en el moment censal.

Població de fet: recull els residents presents i els transeünts que en el moment censal es trobin en un municipi.

Residents estrangers: la informació relativa als estrangers residents s'obté del Registre d'estrangers residents que manté la Direcció General de Policia del Ministeri de l'Interior. Les xifres de residents estrangers que dóna aquesta font corresponen al nombre d'estrangers que en una determinada data resideixen a Catalunya amb un permís de residència en vigor. Les dades són una informació de tipus estoc a 31 de desembre de cada any.

Saldo migratori registrat: s'obté per diferència entre la immigració registrada (altes en el padró municipal d'habitants) i l'emigració registrada (baixes en el padró municipal d'habitants) en un període definit. El saldo migratori és positiu si la immigració supera l'emigració i negatiu, si l'emigració és més elevada que la immigració.

Veí: s'entén per veí en un municipi el que hi viu habitualment, tant si està present en el municipi o absent en la data de referència. L'adquisició de la condició de veí es produeix des del mateix moment de la seva inscripció en el Padró. Les persones que vivint habitualment en un municipi es troben a l'estranger en la data de referència es consideren veïns en el municipi on viuen habitualment. El concepte *veí* substitueix el concepte de **resident present** i el de **resident absent** en un municipi segons el Reial decret 2612/1996, de 20 de desembre, pel qual es modifica el Reglament de població i demarcació territorial de les entitats locals d'11 de juliol de 1986. Ha desaparegut també la figura del **transeünt**.

2.01 Població. 1900-2002.
Províncies.

	Barcelona	Girona	Lleida	Tarragona	**Catalunya**	Espanya	% Cat./Esp.
1900	1 052 977	303 829	283 909	343 400	**1 984 115**	18 830 649	10,5
1910	1 136 068	324 378	295 645	343 127	**2 099 218**	19 926 910	10,5
1920	1 340 906	330 774	324 894	359 334	**2 355 908**	22 012 663	10,7
1930	1 728 683	331 389	319 857	351 698	**2 731 627**	24 026 571	11,4
1940	1 935 707	324 766	308 851	346 433	**2 915 757**	26 386 854	11,1
1950	2 215 901	322 371	323 460	356 864	**3 218 596**	28 172 268	11,4
1960	2 838 801	351 645	334 567	363 472	**3 888 485**	30 776 935	12,6
1970	3 915 010	412 357	347 101	433 138	**5 107 606**	34 041 535	15,0
1975	4 389 897	441 775	348 369	480 331	**5 660 372**	36 012 254	15,7
1981	4 623 204	467 000	353 160	513 050	**5 956 414**	37 682 355	15,8
1986	4 614 364	488 342	352 049	523 883	**5 978 638**	38 473 418	15,5
1991	4 654 407	509 628	353 455	542 004	**6 059 494**	38 872 268	15,6
1996	4 628 277	530 631	356 456	574 676	**6 090 040**	39 669 394	15,4
1998 (1)	4 666 271	543 191	357 903	580 245	**6 147 610**	39 852 651	15,4
1999	4 706 325	554 632	359 361	588 499	**6 208 817**	40 202 160	15,4
2000	4 736 277	565 599	361 590	598 533	**6 261 999**	40 499 791	15,5
2001	4 804 606	579 650	365 023	612 086	**6 361 365**	41 116 842	15,5
2002	4 906 117	598 112	371 055	631 156	**6 506 440**	41 837 894	15,6

Font: Institut d'Estadística de Catalunya.
Instituto Nacional de Estadística.

(1) A partir de l'any 1996 les xifres oficials de població s'obtenen anualment dels padrons municipals d'habitants amb data de referència 1 de gener de cada any, llevat de 1997, que per raons tècniques no es va realitzar.

2.02 Població. 1981-2002. Comarques, àmbits i províncies.

	1981	1986	1991	1996	2002
Alt Camp	32 788	33 804	34 016	34 403	36 639
Alt Empordà	80 790	85 398	90 755	93 172	106 840
Alt Penedès	64 894	67 005	69 863	73 196	82 678
Alt Urgell	19 335	18 865	19 010	19 006	19 848
Alta Ribagorça	4 549	3 626	3 514	3 542	3 655
Anoia	78 201	79 594	82 450	86 964	95 103
Bages	150 657	150 421	152 177	152 586	157 870
Baix Camp	118 189	123 745	131 599	140 540	150 762
Baix Ebre	62 554	64 452	64 645	65 879	68 227
Baix Empordà	81 990	83 911	89 930	95 986	108 910
Baix Llobregat	573 461	583 354	610 192	643 419	710 612
Baix Penedès	29 722	33 211	38 080	47 550	64 612
Barcelonès	2 454 491	2 376 600	2 302 137	2 131 378	2 130 092
Berguedà	41 630	40 677	38 965	38 606	38 593
Cerdanya	12 041	12 200	12 396	12 757	15 266
Conca de Barberà	18 268	18 404	18 001	18 285	19 163
Garraf	69 084	71 816	76 915	90 435	111 816
Garrigues	20 469	20 214	19 429	19 273	19 432
Garrotxa	45 245	45 368	46 060	46 708	48 796
Gironès	115 832	122 350	125 875	129 044	142 978
Maresme	253 527	269 502	293 103	318 891	366 782
Montsià	52 971	54 027	54 307	54 765	59 234
Noguera	36 051	35 847	34 782	34 390	35 225
Osona	115 000	115 258	117 442	122 923	132 601
Pallars Jussà	14 219	13 817	12 860	12 817	12 380
Pallars Sobirà	5 450	5 464	5 418	5 815	6 301
Pla d'Urgell	28 806	28 675	28 802	29 116	30 393
Pla de l'Estany	20 805	21 416	21 072	23 833	26 114
Priorat	10 431	10 051	9 475	9 212	9 319
Ribera d'Ebre	24 984	23 650	23 055	22 442	22 151
Ripollès	29 620	28 314	27 167	26 365	26 268
Segarra	17 380	17 104	17 040	17 407	19 059
Segrià	157 200	158 677	162 904	163 691	169 593
Selva	82 606	91 238	98 255	104 833	125 515
Solsonès	10 911	10 796	10 792	11 171	11 792
Tarragonès	149 411	149 090	155 881	169 016	188 790
Terra Alta	13 732	13 449	12 945	12 584	12 259
Urgell	29 893	29 964	29 789	30 181	32 042
Val d'Aran	5 808	6 034	6 184	7 130	8 087
Vallès Occidental	598 324	620 786	649 699	685 600	751 049
Vallès Oriental	225 095	240 464	262 513	285 129	329 594
Catalunya	**5 956 414**	**5 978 638**	**6 059 494**	**6 090 040**	**6 506 440**
Ambit Metropolità	4 238 876	4 229 527	4 264 422	4 228 048	4 482 623
Comarques Gironines	456 888	477 995	499 114	519 941	585 421
Camp de Tarragona	358 809	368 305	387 052	419 006	469 285
Terres de l'Ebre	154 241	155 578	154 952	155 670	161 871
Ambit de Ponent	289 799	290 481	292 746	294 058	305 744
Comarques Centrals	396 399	396 746	401 826	412 250	435 959
Alt Pirineu i Aran	61 402	60 006	59 382	61 067	65 537
Barcelona	4 623 204	4 614 364	4 654 407	4 628 277	4 906 117
Girona	467 000	488 342	509 628	530 631	598 112
Lleida	353 160	352 049	353 455	356 456	371 055
Tarragona	513 050	523 883	542 004	574 676	631 156

Font: Institut d'Estadística de Catalunya. Padrons municipals d'habitants.
Institut d'Estadística de Catalunya. Censos de població 1981 i 1991.

2.03 Municipis. 2002.
Per trams de població. Comarques, àmbits i províncies.

	Habitants						
	fins a 500	de 501 a 2.000	de 2.001 a 5.000	de 5.001 a 10.000	de 10.001 a 50.000	més de 50.000	**Total**
Alt Camp	11	10	1	-	1	-	**23**
Alt Empordà	35	25	4	2	2	-	**68**
Alt Penedès	3	16	5	1	2	-	**27**
Alt Urgell	12	6	-	-	1	-	**19**
Alta Ribagorça	-	2	1	-	-	-	**3**
Anoia	14	10	3	3	3	-	**33**
Bages	8	9	8	9	-	1	**35**
Baix Camp	9	13	2	2	1	1	**28**
Baix Ebre	1	6	3	2	2	-	**14**
Baix Empordà	18	8	3	4	3	-	**36**
Baix Llobregat	-	1	6	5	14	4	**30**
Baix Penedès	2	6	3	1	2	-	**14**
Barcelonès	-	-	-	-	1	4	**5**
Berguedà	20	7	3	-	1	-	**31**
Cerdanya	12	4	-	1	-	-	**17**
Conca de Barberà	16	3	2	1	-	-	**22**
Garraf	-	1	1	1	2	1	**6**
Garrigues	14	7	2	1	-	-	**24**
Garrotxa	8	9	3	-	1	-	**21**
Gironès	9	7	7	2	1	1	**27**
Maresme	1	1	7	10	10	1	**30**
Montsià	1	4	2	3	2	-	**12**
Noguera	13	14	2	-	1	-	**30**
Osona	21	14	9	4	3	-	**51**
Pallars Jussà	10	2	1	1	-	-	**14**
Pallars Sobirà	12	3	-	-	-	-	**15**
Pla d'Urgell	-	11	4	-	1	-	**16**
Pla de l'Estany	4	5	1	-	1	-	**11**
Priorat	19	3	1	-	-	-	**23**
Ribera d'Ebre	2	9	3	-	-	-	**14**
Ripollès	12	2	4	-	1	-	**19**
Segarra	14	5	1	1	-	-	**21**
Segrià	9	20	7	1	-	1	**38**
Selva	3	6	10	5	2	-	**26**
Solsonès	12	2	-	1	-	-	**15**
Tarragonès	4	6	6	1	3	1	**21**
Terra Alta	4	6	2	-	-	-	**12**
Urgell	10	7	1	1	1	-	**20**
Val d'Aran	5	3	1	-	-	-	**9**
Vallès Occidental	2	1	2	5	8	5	**23**
Vallès Oriental	8	6	9	8	11	1	**43**
Catalunya	**358**	**280**	**130**	**76**	**81**	**21**	**946**
Àmbit Metropolità	14	26	30	30	48	16	**164**
Comarques Gironines	89	62	32	13	11	1	**208**
Camp de Tarragona	61	41	15	5	7	2	**131**
Terres de l'Ebre	8	25	10	5	4	-	**52**
Àmbit de Ponent	60	64	17	4	3	1	**149**
Comarques Centrals	75	42	23	17	7	1	**165**
Alt Pirineu i Aran	51	20	3	2	1	-	**77**
Barcelona	74	66	53	46	55	17	**311**
Girona	99	64	32	14	11	1	**221**
Lleida	116	84	20	6	4	1	**231**
Tarragona	69	66	25	10	11	2	**183**

Font: Institut d'Estadística de Catalunya. Padró municipal d'habitants.

2.04 Població. 2002.
Per dimensió del municipi. Comarques, àmbits i províncies.

	Habitants						
	fins a 500	de 501 a 2.000	de 2.001 a 5.000	de 5.001 a 10.000	de 10.001 a 50.000	més de 50.000	**Total**
Alt Camp	2 990	8 559	4 042	-	21 048	-	**36 639**
Alt Empordà	9 062	20 697	13 765	13 928	49 388	-	**106 840**
Alt Penedès	1 077	19 997	14 387	5 179	42 038	-	**82 678**
Alt Urgell	2 579	5 835	-	-	11 434	-	**19 848**
Alta Ribagorça	-	1 489	2 166	-	-	-	**3 655**
Anoia	2 822	10 016	8 418	19 825	54 022	-	**95 103**
Bages	2 134	7 806	24 822	57 668	-	65 440	**157 870**
Baix Camp	1 986	13 143	9 008	12 794	22 215	91 616	**150 762**
Baix Ebre	355	6 406	8 643	11 851	40 972	-	**68 227**
Baix Empordà	4 708	8 877	8 887	32 667	53 771	-	**108 910**
Baix Llobregat	-	1 195	20 652	34 767	370 751	283 247	**710 612**
Baix Penedès	811	8 971	8 368	6 828	39 634	-	**64 612**
Barcelonès	-	-	-	-	32 641	2 097 451	**2 130 092**
Berguedà	3 704	8 593	11 301	-	14 995	-	**38 593**
Cerdanya	2 876	4 616	-	7 774	-	-	**15 266**
Conca de Barberà	3 310	3 115	6 495	6 243	-	-	**19 163**
Garraf	-	1 552	2 268	7 733	45 200	55 063	**111 816**
Garrigues	3 557	5 182	5 380	5 313	-	-	**19 432**
Garrotxa	2 204	10 386	7 316	-	28 890	-	**48 796**
Gironès	2 571	6 303	19 327	14 088	23 214	77 475	**142 978**
Maresme	364	961	21 769	72 586	161 804	109 298	**366 782**
Montsià	389	3 169	6 757	19 812	29 107	-	**59 234**
Noguera	3 599	12 220	5 688	-	13 718	-	**35 225**
Osona	4 619	17 138	23 480	22 746	64 618	-	**132 601**
Pallars Jussà	2 263	1 884	2 866	5 367	-	-	**12 380**
Pallars Sobirà	3 175	3 126	-	-	-	-	**6 301**
Pla d'Urgell	-	11 280	8 929	-	10 184	-	**30 393**
Pla de l'Estany	1 202	5 348	3 768	-	15 796	-	**26 114**
Priorat	4 730	2 008	2 581	-	-	-	**9 319**
Ribera d'Ebre	870	9 507	11 774	-	-	-	**22 151**
Ripollès	2 796	1 187	11 443	-	10 842	-	**26 268**
Segarra	3 124	4 067	3 745	8 123	-	-	**19 059**
Segrià	3 188	22 822	22 830	5 753	-	115 000	**169 593**
Selva	921	6 066	31 839	30 339	56 350	-	**125 515**
Solsonès	2 620	1 483	-	7 689	-	-	**11 792**
Tarragonès	1 069	6 996	17 455	5 206	40 880	117 184	**188 790**
Terra Alta	1 441	6 090	4 728	-	-	-	**12 259**
Urgell	2 734	6 827	4 200	5 071	13 210	-	**32 042**
Val d'Aran	596	3 139	4 352	-	-	-	**8 087**
Vallès Occidental	612	1 230	5 304	34 335	166 188	543 380	**751 049**
Vallès Oriental	2 610	7 158	30 520	55 289	179 383	54 634	**329 594**
Catalunya	**89 668**	**286 444**	**399 273**	**508 974**	**1 612 293**	**3 609 788**	**6 506 440**
Àmbit Metropolità	4 663	32 093	94 900	209 889	998 005	3 143 073	**4 482 623**
Comarques Gironines	23 464	58 864	96 345	91 022	238 251	77 475	**585 421**
Camp de Tarragona	14 896	42 792	47 949	31 071	123 777	208 800	**469 285**
Terres de l'Ebre	3 055	25 172	31 902	31 663	70 079	-	**161 871**
Àmbit de Ponent	16 202	62 398	50 772	24 260	37 112	115 000	**305 744**
Comarques Centrals	15 899	45 036	68 021	107 928	133 635	65 440	**435 959**
Alt Pirineu i Aran	11 489	20 089	9 384	13 141	11 434	-	**65 537**
Barcelona	17 362	75 553	162 921	310 128	1 131 640	3 208 513	**4 906 117**
Girona	25 883	61 362	96 345	98 796	238 251	77 475	**598 112**
Lleida	28 472	81 565	60 156	37 316	48 546	115 000	**371 055**
Tarragona	17 951	67 964	79 851	62 734	193 856	208 800	**631 156**

Font: Institut d'Estadística de Catalunya. Padró municipal d'habitants.

2.05 Municipis amb més de 20.000 habitants. 2002.
Població, superfície i densitat.

	Població	Superfície km²	Densitat hab./km²	Rang per nombre d'hab.
Badalona	210 370	21,2	9 937,2	3
Barberà del Vallès	26 902	8,3	3 237,3	38
Barcelona	1 527 190	100,4	15 212,6	1
Blanes	32 926	17,7	1 862,3	30
Cambrils	22 215	35,3	630,0	47
Castelldefels	48 982	12,9	3 805,9	22
Cerdanyola del Vallès	54 404	30,6	1 778,5	21
Cornellà de Llobregat	81 881	7,0	11 764,5	11
Esplugues de Llobregat	45 988	4,6	9 997,4	24
Figueres	35 174	19,3	1 821,5	27
Gavà	41 162	30,8	1 338,2	25
Girona	77 475	39,1	1 979,4	13
Granollers	54 634	14,9	3 674,1	20
Hospitalet de Llobregat, l'	244 323	12,4	19 719,4	2
Igualada	33 382	8,1	4 111,1	29
Lleida	115 000	212,3	541,7	8
Lloret de Mar	23 424	48,7	480,9	44
Manresa	65 440	41,7	1 570,8	14
Martorell	23 529	12,7	1 848,3	43
Masnou, el	21 220	3,4	6 168,6	50
Mataró	109 298	22,5	4 851,2	9
Molins de Rei	21 197	15,9	1 332,3	51
Mollet del Vallès	48 727	10,8	4 524,3	23
Montcada i Reixac	29 653	23,4	1 265,1	35
Olot	28 890	29,1	992,1	37
Pineda de Mar	21 958	10,8	2 038,8	48
Prat de Llobregat, el	63 112	31,2	2 024,8	15
Premià de Mar	26 889	2,1	12 683,5	39
Reus	91 616	52,8	1 735,8	10
Ripollet	31 401	4,3	7 252,0	33
Rubí	62 638	32,3	1 937,5	16
Sabadell	187 201	37,9	4 940,6	4
Salt	23 214	6,6	3 522,6	45
Sant Adrià de Besòs	32 641	3,8	8 635,2	31
Sant Andreu de la Barca	22 396	5,5	4 049,9	46
Sant Boi de Llobregat	80 041	21,5	3 726,3	12
Sant Cugat del Vallès	59 837	48,2	1 240,4	17
Sant Feliu de Llobregat	40 695	11,8	3 445,8	26
Sant Joan Despí	29 064	6,2	4 710,5	36
Sant Pere de Ribes	23 823	40,8	584,0	42
Sant Vicenç dels Horts	25 294	9,2	2 764,4	40
Santa Coloma de Gramenet	115 568	7,0	16 533,3	7
Sitges	21 377	43,9	487,5	49
Tarragona	117 184	64,6	1 813,2	6
Terrassa	179 300	70,2	2 555,6	5
Tortosa	30 431	218,5	139,3	34
Valls	21 048	55,3	380,8	52
Vendrell, el	24 997	36,8	678,9	41
Vic	33 935	30,6	1 110,1	28
Viladecans	58 213	20,4	2 855,0	18
Vilafranca del Penedès	31 939	19,7	1 625,4	32
Vilanova i la Geltrú	55 063	34,0	1 620,0	19

Font: Institut d'Estadística de Catalunya. Padró municipal d'habitants.
Institut Cartogràfic de Catalunya.

2.06 Població. 1991 i 2001.
Per sexes i grups d'edat.

	1991			2001		
	homes	dones	**total**	homes	dones	**total**
De 0 a 4 anys	145 290	134 793	**280 083**	155 229	146 669	**301 898**
De 5 a 9 anys	174 729	163 098	**337 827**	143 178	135 750	**278 928**
De 10 a 14 anys	237 323	221 043	**458 366**	150 462	141 636	**292 098**
De 15 a 19 anys	264 375	247 716	**512 091**	176 842	168 494	**345 336**
De 20 a 24 anys	249 339	237 876	**487 215**	245 143	232 821	**477 964**
De 25 a 29 anys	236 854	232 283	**469 137**	286 374	270 609	**556 983**
De 30 a 34 anys	222 005	224 772	**446 777**	270 984	257 076	**528 060**
De 35 a 39 anys	204 529	208 273	**412 802**	256 379	249 973	**506 352**
De 40 a 44 anys	202 008	205 715	**407 723**	232 348	236 251	**468 599**
De 45 a 49 anys	183 169	184 291	**367 460**	209 201	213 229	**422 430**
De 50 a 54 anys	158 766	161 237	**320 003**	199 195	205 601	**404 796**
De 55 a 59 anys	172 994	184 365	**357 359**	178 085	184 222	**362 307**
De 60 a 64 anys	158 294	177 035	**335 329**	143 204	150 042	**293 246**
De 65 a 69 anys	135 965	160 972	**296 937**	151 944	173 807	**325 751**
De 70 a 74 anys	89 444	125 568	**215 012**	127 825	160 756	**288 581**
De 75 a 79 anys	65 676	103 211	**168 887**	95 906	135 941	**231 847**
De 80 a 84 anys	39 897	72 650	**112 547**	51 090	91 445	**142 535**
De 85 a 89 anys	17 088	37 460	**54 548**	24 545	53 914	**78 459**
De 90 a 94 anys	4 370	11 691	**16 061**	8 107	21 953	**30 060**
De 95 anys i més	827	2 503	**3 330**	1 531	5 349	**6 880**
Total	**2 962 942**	**3 096 552**	**6 059 494**	**3 107 572**	**3 235 538**	**6 343 110**

Font: Institut d'Estadística de Catalunya. Cens de població 2001.
Institut d'Estadística de Catalunya. Cens de població 1991.

Població de Catalunya. Per sexes i grups d'edats. 1991-2001.

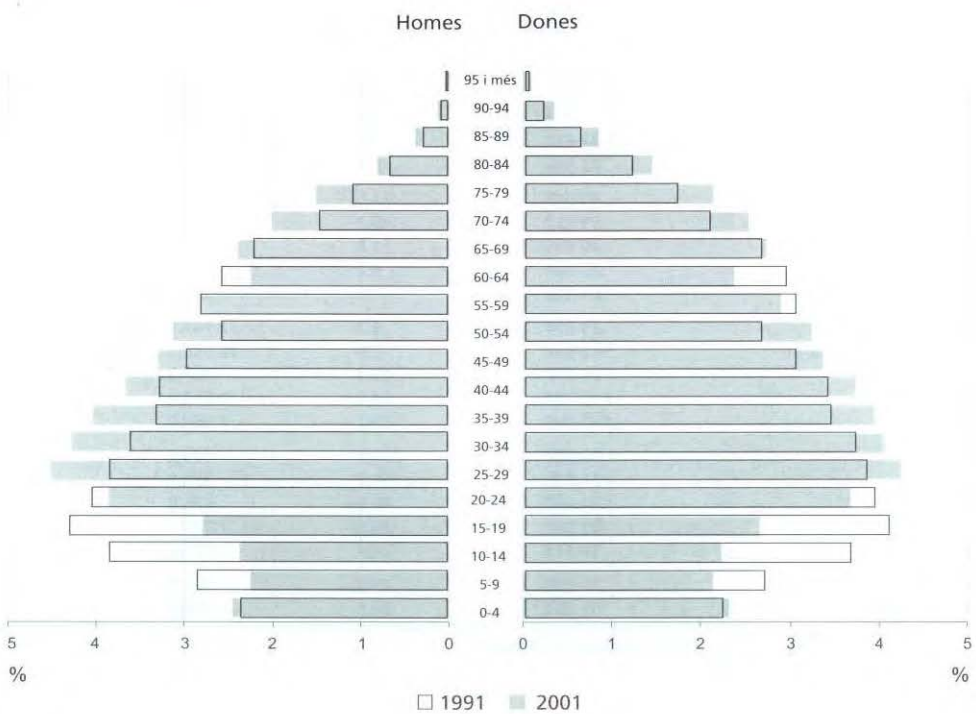

2.07 Població. 1991, 1996 i 2001.
Per grans grups d'edat. Comarques, àmbits i províncies.

Tant per cent

	1991			1996			2001		
	0-14	15-64	65 i més	0-14	15-64	65 i més	0-14	15-64	65 i més
Alt Camp	17,8	64,4	17,8	15,1	65,8	19,1	14,1	66,5	19,4
Alt Empordà	18,0	65,8	16,2	15,8	66,6	17,6	14,8	66,9	18,3
Alt Penedès	17,9	66,2	16,0	15,1	67,7	17,2	14,4	68,1	17,5
Alt Urgell	15,1	65,4	19,4	13,7	65,2	21,1	12,5	64,5	23,1
Alta Ribagorça	14,5	67,2	18,3	13,1	65,4	21,5	12,0	66,4	21,7
Anoia	19,3	66,0	14,8	16,1	67,6	16,4	14,8	68,2	17,0
Bages	16,8	66,2	17,0	14,0	66,9	19,2	13,1	66,2	20,7
Baix Camp	19,5	66,8	13,7	16,2	68,4	15,4	15,3	68,7	15,9
Baix Ebre	17,3	64,4	18,3	14,5	65,0	20,5	13,1	65,4	21,5
Baix Empordà	18,2	66,4	15,4	15,7	67,9	16,4	14,1	68,2	17,7
Baix Llobregat	19,9	70,2	9,9	16,0	72,7	11,3	15,0	72,2	12,8
Baix Penedès	19,4	67,5	13,2	16,4	69,5	14,1	14,9	69,9	15,2
Barcelonès	15,4	68,9	15,7	12,6	68,9	18,5	11,8	68,1	20,1
Berguedà	15,1	64,1	20,8	12,5	63,8	23,7	11,4	63,1	25,5
Cerdanya	17,1	66,0	16,9	14,4	67,5	18,1	13,3	68,9	17,9
Conca de Barberà	15,8	61,9	22,3	13,6	62,5	23,9	12,8	63,2	24,0
Garraf	18,7	67,7	13,5	15,7	69,9	14,4	15,0	70,1	14,9
Garrigues	14,4	62,0	23,7	12,5	61,8	25,7	11,3	61,2	27,5
Garrotxa	15,3	64,7	19,9	13,4	64,7	21,9	13,0	63,6	23,4
Gironès	19,6	66,1	14,4	16,5	68,1	15,4	15,0	68,7	16,2
Maresme	19,6	68,0	12,4	16,3	69,8	13,9	15,2	70,2	14,6
Montsià	17,6	64,3	18,1	14,7	65,2	20,1	13,5	66,1	20,4
Noguera	15,3	63,7	21,0	13,2	63,7	23,1	12,5	62,8	24,7
Osona	17,9	66,7	15,4	15,4	67,5	17,2	14,8	66,8	18,4
Pallars Jussà	13,0	60,5	26,5	12,1	60,7	27,2	10,8	59,2	29,9
Pallars Sobirà	12,8	62,8	24,4	12,1	63,5	24,5	12,0	64,3	23,7
Pla d'Urgell	16,5	64,3	19,2	14,1	65,0	20,9	13,3	64,7	22,0
Pla de l'Estany	18,2	65,3	16,5	16,5	66,4	17,2	13,6	67,3	19,1
Priorat	13,6	60,5	26,0	11,2	60,7	28,0	10,6	61,0	28,3
Ribera d'Ebre	17,1	61,9	21,0	14,4	62,4	23,2	12,5	62,8	24,7
Ripollès	14,9	65,1	20,0	12,4	65,6	22,0	10,7	64,8	24,5
Segarra	15,7	63,4	20,9	14,1	64,1	21,7	13,8	64,2	22,0
Segrià	18,0	66,4	15,6	15,2	67,6	17,2	14,0	67,3	18,8
Selva	19,0	67,9	13,1	16,1	69,2	14,7	15,1	69,1	15,8
Solsonès	16,5	65,5	18,0	14,3	66,3	19,4	13,5	65,5	21,0
Tarragonès	20,3	67,6	12,1	16,7	69,6	13,7	14,6	70,5	14,9
Terra Alta	14,5	61,7	23,8	12,3	60,5	27,1	10,7	60,3	28,9
Urgell	15,7	63,8	20,5	13,9	64,3	21,7	13,5	63,7	22,8
Val d'Aran	18,9	66,8	14,3	17,1	68,7	14,2	15,6	70,6	13,8
Vallès Occidental	19,8	69,0	11,2	16,6	70,6	12,8	15,6	70,5	13,9
Vallès Oriental	20,0	68,9	11,1	16,6	71,0	12,3	15,7	71,1	13,2
Catalunya	**17,5**	**68,0**	**14,4**	**14,7**	**69,1**	**16,3**	**13,8**	**68,8**	**17,4**
Àmbit Metropolità	17,4	69,0	13,6	14,4	70,0	15,6	13,6	69,6	16,8
Comarques Gironines	18,2	66,2	15,5	15,7	67,5	16,8	14,4	67,7	17,9
Camp de Tarragona	19,4	66,6	14,0	16,1	68,4	15,5	14,7	69,0	16,3
Terres de l'Ebre	17,2	63,7	19,1	14,4	64,3	21,3	13,0	64,9	22,1
Àmbit de Ponent	17,1	65,1	17,8	14,5	66,0	19,5	13,5	65,6	20,9
Comarques Centrals	17,7	66,0	16,3	14,7	66,9	18,4	13,8	66,5	19,6
Alt Pirineu i Aran	15,5	64,3	20,1	13,7	65,0	21,3	12,6	65,3	22,1
Barcelona	17,4	68,7	13,9	14,4	69,7	15,8	13,7	69,3	17,0
Girona	18,2	66,2	15,6	15,6	67,5	16,8	14,4	67,7	17,9
Lleida	16,6	65,0	18,4	14,3	65,8	19,9	13,3	65,4	21,3
Tarragona	18,7	65,8	15,5	15,6	67,3	17,1	14,3	68,0	17,8

Font: Institut d'Estadística de Catalunya. Cens de població 2001.
Institut d'Estadística de Catalunya. Padró municipal d'habitants 1996.
Institut d'Estadística de Catalunya. Cens de població 1991.

2.08 Població. 2001.
Per sexes i grups d'edat. Comarques, àmbits i províncies.

	Homes						Dones		
	0-15	16-24	25-44	45-64	65 i més	**total**	0-15	16-24	25-44
Alt Camp	2 784	2 264	5 745	4 074	3 032	**17 899**	2 626	2 033	5 304
Alt Empordà	7 986	5 919	15 950	11 495	8 095	**49 445**	7 716	5 544	15 459
Alt Penedès	6 353	5 074	13 764	9 161	6 178	**40 530**	6 164	4 697	12 750
Alt Urgell	1 311	1 038	2 987	2 221	2 035	**9 592**	1 256	947	2 887
Alta Ribagorça	227	166	631	395	359	**1 778**	218	189	549
Anoia	7 664	6 237	15 452	10 550	6 825	**46 728**	7 199	5 825	14 310
Bages	11 288	9 382	24 611	17 452	13 461	**76 194**	10 512	8 963	22 992
Baix Camp	12 165	9 430	23 910	16 478	10 071	**72 054**	11 736	9 149	23 215
Baix Ebre	4 880	4 137	10 027	7 640	6 333	**33 017**	4 508	3 879	9 277
Baix Empordà	7 998	6 213	17 054	12 082	7 974	**51 321**	7 489	5 874	16 052
Baix Llobregat	57 059	45 160	123 994	80 983	38 029	**345 225**	53 776	43 170	119 425
Baix Penedès	4 881	3 766	10 255	7 821	4 279	**31 002**	4 852	3 508	9 480
Barcelonès	136 232	120 687	327 845	245 045	166 005	**995 814**	129 345	116 318	325 411
Berguedà	2 424	2 148	5 538	4 417	4 152	**18 679**	2 261	1 943	5 222
Cerdanya	1 101	833	2 550	1 707	1 153	**7 344**	927	767	2 222
Conca de Barberà	1 383	1 110	2 947	2 071	1 973	**9 484**	1 208	1 030	2 553
Garraf	8 822	6 337	18 438	12 545	6 840	**52 982**	8 498	6 192	18 621
Garrigues	1 195	1 056	2 753	2 238	2 399	**9 641**	1 125	964	2 351
Garrotxa	3 370	2 568	7 341	5 464	4 781	**23 524**	3 256	2 517	6 755
Gironès	11 251	8 894	22 659	14 688	9 305	**66 797**	10 721	8 818	22 428
Maresme	30 125	22 748	60 405	41 426	21 782	**176 486**	28 069	21 191	59 109
Montsià	4 216	3 733	9 203	6 459	5 333	**28 944**	4 120	3 414	8 349
Noguera	2 350	1 979	5 333	3 847	3 962	**17 471**	2 279	1 888	4 731
Osona	10 620	8 130	21 268	14 271	9 991	**64 280**	9 880	7 659	19 899
Pallars Jussà	732	566	1 742	1 350	1 642	**6 032**	660	550	1 579
Pallars Sobirà	407	276	1 079	710	691	**3 163**	394	275	964
Pla d'Urgell	2 178	1 726	4 799	3 240	2 905	**14 848**	2 097	1 689	4 274
Pla de l'Estany	1 756	1 533	4 057	2 682	2 049	**12 077**	1 755	1 475	3 764
Priorat	533	466	1 409	1 101	1 194	**4 703**	513	424	1 122
Ribera d'Ebre	1 520	1 342	3 055	2 527	2 426	**10 870**	1 417	1 200	2 871
Ripollès	1 531	1 500	3 763	3 227	2 733	**12 754**	1 443	1 324	3 541
Segarra	1 375	1 076	3 159	1 935	1 836	**9 381**	1 367	985	2 653
Segrià	12 672	10 384	27 007	18 416	13 356	**81 835**	12 134	9 677	25 799
Selva	9 822	7 313	20 074	13 767	8 329	**59 305**	9 032	6 719	18 952
Solsonès	871	638	1 876	1 358	1 103	**5 846**	757	644	1 653
Tarragonès	14 769	12 145	30 441	20 978	11 619	**89 952**	13 735	11 301	30 053
Terra Alta	756	678	1 637	1 517	1 624	**6 212**	660	621	1 403
Urgell	2 294	1 791	4 946	3 286	3 130	**15 447**	2 193	1 707	4 495
Val d'Aran	662	449	1 461	877	493	**3 942**	627	433	1 364
Vallès Occidental	63 648	48 119	127 323	81 993	42 956	**364 039**	59 560	45 770	124 793
Vallès Oriental	27 452	21 180	57 597	36 191	18 515	**160 935**	26 199	19 813	55 278
Catalunya	**480 663**	**390 191**	**1 046 085**	**729 685**	**460 948**	**3 107 572**	**454 284**	**371 086**	**1 013 909**
Àmbit Metropolità	329 691	269 305	729 366	507 344	300 305	**2 136 011**	311 611	257 151	715 387
Comarques Gironines	43 714	33 940	90 898	63 405	43 266	**275 223**	41 412	32 271	86 951
Camp de Tarragona	36 515	29 181	74 707	52 523	32 168	**225 094**	34 670	27 445	71 727
Terres de l'Ebre	11 372	9 890	23 922	18 143	15 716	**79 043**	10 705	9 114	21 900
Àmbit de Ponent	22 064	18 012	47 997	32 962	27 588	**148 623**	21 195	16 910	44 303
Comarques Centrals	32 867	26 535	68 745	48 048	35 532	**211 727**	30 609	25 034	64 076
Alt Pirineu i Aran	4 440	3 328	10 450	7 260	6 373	**31 851**	4 082	3 161	9 565
Barcelona	361 650	295 177	796 118	553 970	334 650	**2 341 565**	341 437	281 501	777 728
Girona	44 633	34 649	93 027	64 751	44 156	**281 216**	42 211	32 937	88 809
Lleida	26 493	21 294	58 311	40 298	34 258	**180 654**	25 261	20 089	53 745
Tarragona	47 887	39 071	98 629	70 666	47 884	**304 137**	45 375	36 559	93 627

Font: Institut d'Estadística de Catalunya. Cens de població 2001.

						Total			
45-64	65 i més	**total**	0-15	16-24	25-44	45-64	65 i més	**total**	
3 892	3 881	**17 736**	5 410	4 297	11 049	7 966	6 913	**35 635**	Alt Camp
11 040	10 117	**49 876**	15 702	11 463	31 409	22 535	18 212	**99 321**	Alt Empordà
8 816	8 019	**40 446**	12 517	9 771	26 514	17 977	14 197	**80 976**	Alt Penedès
2 053	2 370	**9 513**	2 567	1 985	5 874	4 274	4 405	**19 105**	Alt Urgell
348	395	**1 699**	445	355	1 180	743	754	**3 477**	Alta Ribagorça
10 408	9 059	**46 801**	14 863	12 062	29 762	20 958	15 884	**93 529**	Anoia
17 822	18 629	**78 918**	21 800	18 345	47 603	35 274	32 090	**155 112**	Bages
16 402	13 119	**73 621**	23 901	18 579	47 125	32 880	23 190	**145 675**	Baix Camp
7 746	7 942	**33 352**	9 388	8 016	19 304	15 386	14 275	**66 369**	Baix Ebre
11 663	10 167	**51 245**	15 487	12 087	33 106	23 745	18 141	**102 566**	Baix Empordà
80 748	50 548	**347 667**	110 835	88 330	243 419	161 731	88 577	**692 892**	Baix Llobregat
7 355	5 059	**30 254**	9 733	7 274	19 735	15 176	9 338	**61 256**	Baix Penedès
272 645	254 137	**1 097 856**	265 577	237 005	653 256	517 690	420 142	**2 093 670**	Barcelonès
4 345	5 545	**19 316**	4 685	4 091	10 760	8 762	9 697	**37 995**	Berguedà
1 523	1 375	**6 814**	2 028	1 600	4 772	3 230	2 528	**14 158**	Cerdanya
1 965	2 526	**9 282**	2 591	2 140	5 500	4 036	4 499	**18 766**	Conca de Barberà
12 642	9 259	**55 212**	17 320	12 529	37 059	25 187	16 099	**108 194**	Garraf
2 085	2 833	**9 358**	2 320	2 020	5 104	4 323	5 232	**18 999**	Garrigues
5 311	6 384	**24 223**	6 626	5 085	14 096	10 775	11 165	**47 747**	Garrotxa
14 937	12 842	**69 746**	21 972	17 712	45 087	29 625	22 147	**136 543**	Gironès
41 456	30 234	**180 059**	58 194	43 939	119 514	82 882	52 016	**356 545**	Maresme
6 291	6 432	**28 606**	8 336	7 147	17 552	12 750	11 765	**57 550**	Montsià
3 754	4 621	**17 273**	4 629	3 867	10 064	7 601	8 583	**34 744**	Noguera
14 028	13 797	**65 263**	20 500	15 789	41 167	28 299	23 788	**129 543**	Osona
1 268	1 968	**6 025**	1 392	1 116	3 321	2 618	3 610	**12 057**	Pallars Jussà
605	773	**3 011**	801	551	2 043	1 315	1 464	**6 174**	Pallars Sobirà
3 186	3 629	**14 875**	4 275	3 415	9 073	6 426	6 534	**29 723**	Pla d'Urgell
2 663	2 613	**12 270**	3 511	3 008	7 821	5 345	4 662	**24 347**	Pla de l'Estany
1 022	1 412	**4 493**	1 046	890	2 531	2 123	2 606	**9 196**	Priorat
2 372	2 926	**10 786**	2 937	2 542	5 926	4 899	5 352	**21 656**	Ribera d'Ebre
3 103	3 579	**12 990**	2 974	2 824	7 304	6 330	6 312	**25 744**	Ripollès
1 880	2 231	**9 116**	2 742	2 061	5 812	3 815	4 067	**18 497**	Segarra
18 856	17 789	**84 255**	24 806	20 061	52 806	37 272	31 145	**166 090**	Segrià
13 112	10 273	**58 088**	18 854	14 032	39 026	26 879	18 602	**117 393**	Selva
1 259	1 307	**5 620**	1 628	1 282	3 529	2 617	2 410	**11 466**	Solsonès
20 989	15 344	**91 422**	28 504	23 446	60 494	41 967	26 963	**181 374**	Tarragonès
1 394	1 906	**5 984**	1 416	1 299	3 040	2 911	3 530	**12 196**	Terra Alta
3 235	3 949	**15 579**	4 487	3 498	9 441	6 521	7 079	**31 026**	Urgell
753	572	**3 749**	1 289	882	2 825	1 630	1 065	**7 691**	Val d'Aran
82 935	59 585	**372 643**	123 208	93 889	252 116	164 928	102 541	**736 682**	Vallès Occidental
35 187	24 019	**160 496**	53 651	40 993	112 875	71 378	42 534	**321 431**	Vallès Oriental
753 094	**643 165**	**3 235 538**	**934 947**	**761 277**	**2 059 994**	**1 482 779**	**1 104 113**	**6 343 110**	**Catalunya**
534 429	435 801	**2 254 379**	641 302	526 456	1 444 753	1 041 773	736 106	**4 390 390**	Àmbit Metropolità
61 829	55 975	**278 438**	85 126	66 211	177 849	125 234	99 241	**553 661**	Comarques Gironines
51 625	41 341	**226 808**	71 185	56 626	146 434	104 148	73 509	**451 902**	Camp de Tarragona
17 803	19 206	**78 728**	22 077	19 004	45 822	35 946	34 922	**157 771**	Terres de l'Ebre
32 996	35 052	**150 456**	43 259	34 922	92 300	65 958	62 640	**299 079**	Àmbit de Ponent
47 862	48 337	**215 918**	63 476	51 569	132 821	95 910	83 869	**427 645**	Comarques Centrals
6 550	7 453	**30 811**	8 522	6 489	20 015	13 810	13 826	**62 662**	Alt Pirineu i Aran
580 979	482 717	**2 464 362**	703 087	576 678	1 573 846	1 134 949	817 367	**4 805 927**	Barcelona
63 065	57 066	**284 088**	86 844	67 586	181 836	127 816	101 222	**565 304**	Girona
39 622	42 835	**181 552**	51 754	41 383	112 056	79 920	77 093	**362 206**	Lleida
69 428	60 547	**305 536**	93 262	75 630	192 256	140 094	108 431	**609 673**	Tarragona

2.09 Població. 1996.

Per sexes i estat civil. Comarques, àmbits i províncies

	Homes						Dones		
	solters	casats	vidus	separats	divorciats	**total**	solteres	casades	vidues
Alt Camp	7 493	8 789	517	229	95	**17 123**	6 203	8 720	2 008
Alt Empordà	20 314	23 485	1 353	711	482	**46 345**	17 072	22 970	5 297
Alt Penedès	15 993	18 637	1 051	486	300	**36 467**	13 414	18 391	3 984
Alt Urgell	4 483	4 636	319	92	50	**9 580**	3 442	4 567	1 231
Alta Ribagorça	930	833	63	15	9	**1 850**	654	786	232
Anoia	19 185	21 754	1 258	594	272	**43 063**	16 607	21 577	4 721
Bages	31 212	39 403	2 173	1 053	577	**74 418**	27 368	39 182	9 598
Baix Camp	31 745	34 323	1 877	897	575	**69 417**	28 264	34 014	6 928
Baix Ebre	13 271	17 359	1 181	412	214	**32 437**	11 590	17 258	3 886
Baix Empordà	21 142	24 195	1 198	785	470	**47 790**	17 941	23 600	5 072
Baix Llobregat	147 355	159 633	6 690	4 298	2 457	**320 433**	127 136	158 193	28 375
Baix Penedès	10 532	12 195	592	458	220	**23 997**	8 779	11 845	2 216
Barcelonès	453 165	505 540	26 984	15 370	10 799	**1 011 858**	429 125	503 871	143 597
Berguedà	7 844	10 006	724	263	126	**18 963**	6 492	9 912	2 798
Cerdanya	2 978	3 172	207	86	40	**6 483**	2 256	3 132	728
Conca de Barberà	3 909	4 700	358	97	48	**9 112**	3 122	4 632	1 294
Garraf	20 027	22 280	1 063	800	480	**44 650**	17 561	22 122	4 462
Garrigues	4 081	5 109	419	96	44	**9 749**	3 067	4 983	1 361
Garrotxa	9 487	12 123	738	282	123	**22 753**	8 309	12 022	3 136
Gironès	28 774	31 182	1 586	881	501	**62 924**	26 554	31 051	6 514
Maresme	71 396	77 471	3 751	2 682	1 593	**156 893**	64 180	76 565	15 777
Montsià	11 336	14 411	928	334	154	**27 163**	9 579	14 339	3 111
Noguera	7 396	8 925	664	154	80	**17 219**	5 838	8 801	2 264
Osona	26 613	31 195	1 484	707	359	**60 358**	23 499	30 882	6 853
Pallars Jussà	2 726	3 310	286	53	21	**6 396**	2 103	3 244	984
Pallars Sobirà	1 383	1 467	95	23	16	**2 984**	993	1 416	380
Pla d'Urgell	6 123	7 610	516	137	62	**14 448**	5 158	7 511	1 776
Pla de l'Estany	5 132	6 147	303	97	66	**11 745**	4 536	6 113	1 213
Priorat	1 973	2 374	204	46	28	**4 625**	1 490	2 324	713
Ribera d'Ebre	4 766	5 851	412	99	44	**11 172**	3 784	5 792	1 536
Ripollès	5 357	6 931	493	145	71	**12 997**	4 390	6 847	1 861
Segarra	3 726	4 552	303	90	36	**8 707**	2 945	4 486	1 126
Segrià	36 123	40 621	2 295	963	616	**80 618**	30 846	40 407	9 639
Selva	23 581	26 702	1 253	676	392	**52 604**	19 739	26 180	4 989
Solsonès	2 639	2 812	158	42	36	**5 687**	2 009	2 763	622
Tarragonès	38 685	40 980	1 826	1 241	771	**83 503**	34 345	40 517	8 018
Terra Alta	2 618	3 402	300	33	28	**6 381**	1 865	3 406	874
Urgell	6 416	7 843	460	165	69	**14 953**	5 209	7 788	1 962
Val d'Aran	1 815	1 675	78	43	34	**3 645**	1 435	1 634	335
Vallès Occidental	152 765	170 339	7 335	4 905	2 911	**338 255**	135 735	169 163	31 600
Vallès Oriental	63 830	72 079	3 051	2 025	1 039	**142 024**	55 565	71 530	12 073
Catalunya	**1 330 319**	**1 496 051**	**76 546**	**42 565**	**26 308**	**2 971 789**	**1 190 199**	**1 484 536**	**345 144**
Àmbit Metropolità	924 531	1 025 979	49 925	30 566	19 579	**2 050 580**	842 716	1 019 835	239 868
Comarques Gironines	113 787	130 765	6 924	3 577	2 105	**257 158**	98 541	128 783	28 082
Camp de Tarragona	94 337	103 361	5 374	2 968	1 737	**207 777**	82 203	102 052	21 177
Terres de l'Ebre	31 991	41 023	2 821	878	440	**77 153**	26 818	40 795	9 407
Àmbit de Ponent	63 865	74 660	4 657	1 605	907	**145 694**	53 063	73 976	18 128
Comarques Centrals	87 493	105 170	5 797	2 659	1 370	**202 489**	75 975	104 316	24 592
Alt Pirineu i Aran	14 315	15 093	1 048	312	170	**30 938**	10 883	14 779	3 890
Barcelona	1 009 187	1 128 112	55 552	33 184	20 910	**2 246 945**	916 557	1 121 178	263 761
Girona	116 227	133 432	7 089	3 650	2 144	**262 542**	100 450	131 407	28 718
Lleida	78 577	90 123	5 710	1 885	1 077	**177 372**	64 171	89 104	22 081
Tarragona	126 328	144 384	8 195	3 846	2 177	**284 930**	109 021	142 847	30 584

Font: Institut d'Estadística de Catalunya. Estadística de població 1996.

separades	divorciades	**total**	solters	casats	Total vidus	separats	divorciats	**total**	
245	104	**17 280**	13 696	17 509	2 525	474	199	**34 403**	Alt Camp
908	580	**46 827**	37 386	46 455	6 650	1 619	1 062	**93 172**	Alt Empordà
559	381	**36 729**	29 407	37 028	5 035	1 045	681	**73 196**	Alt Penedès
121	65	**9 426**	7 925	9 203	1 550	213	115	**19 006**	Alt Urgell
17	3	**1 692**	1 584	1 619	295	32	12	**3 542**	Alta Ribagorça
669	327	**43 901**	35 792	43 331	5 979	1 263	599	**86 964**	Anoia
1 239	781	**78 168**	58 580	78 585	11 771	2 292	1 358	**152 586**	Bages
1 236	681	**71 123**	60 009	68 337	8 805	2 133	1 256	**140 540**	Baix Camp
440	268	**33 442**	24 861	34 617	5 067	852	482	**65 879**	Baix Ebre
973	610	**48 196**	39 083	47 795	6 270	1 758	1 080	**95 986**	Baix Empordà
5 954	3 328	**322 986**	274 491	317 826	35 065	10 252	5 785	**643 419**	Baix Llobregat
453	260	**23 553**	19 311	24 040	2 808	911	480	**47 550**	Baix Penedès
23 882	19 045	**1 119 520**	882 290	1 009 411	170 581	39 252	29 844	**2 131 378**	Barcelonès
286	155	**19 643**	14 336	19 918	3 522	549	281	**38 606**	Berguedà
106	52	**6 274**	5 234	6 304	935	192	92	**12 757**	Cerdanya
90	35	**9 173**	7 031	9 332	1 652	187	83	**18 285**	Conca de Barberà
981	659	**45 785**	37 588	44 402	5 525	1 781	1 139	**90 435**	Garraf
75	38	**9 524**	7 148	10 092	1 780	171	82	**19 273**	Garrigues
365	123	**23 955**	17 796	24 145	3 874	647	246	**46 708**	Garrotxa
1 231	770	**66 120**	55 328	62 233	8 100	2 112	1 271	**129 044**	Gironès
3 417	2 059	**161 998**	135 576	154 036	19 528	6 099	3 652	**318 891**	Maresme
384	189	**27 602**	20 915	28 750	4 039	718	343	**54 765**	Montsià
186	82	**17 171**	13 234	17 726	2 928	340	162	**34 390**	Noguera
873	458	**62 565**	50 112	62 077	8 337	1 580	817	**122 923**	Osona
63	27	**6 421**	4 829	6 554	1 270	116	48	**12 817**	Pallars Jussà
29	13	**2 831**	2 376	2 883	475	52	29	**5 815**	Pallars Sobirà
154	69	**14 668**	11 281	15 121	2 292	291	131	**29 116**	Pla d'Urgell
139	87	**12 088**	9 668	12 260	1 516	236	153	**23 833**	Pla de l'Estany
34	26	**4 587**	3 463	4 698	917	80	54	**9 212**	Priorat
103	55	**11 270**	8 550	11 643	1 948	202	99	**22 442**	Ribera d'Ebre
193	77	**13 368**	9 747	13 778	2 354	338	148	**26 365**	Ripollès
109	34	**8 700**	6 671	9 038	1 429	199	70	**17 407**	Segarra
1 331	850	**83 073**	66 969	81 028	11 934	2 294	1 466	**163 691**	Segrià
863	458	**52 229**	43 320	52 882	6 242	1 539	850	**104 833**	Selva
52	38	**5 484**	4 648	5 575	780	94	74	**11 171**	Solsonès
1 546	1 087	**85 513**	73 030	81 497	9 844	2 787	1 858	**169 016**	Tarragonès
31	27	**6 203**	4 483	6 808	1 174	64	55	**12 584**	Terra Alta
179	90	**15 228**	11 625	15 631	2 422	344	159	**30 181**	Urgell
54	27	**3 485**	3 250	3 309	413	97	61	**7 130**	Val d'Aran
6 653	4 194	**347 345**	288 500	339 502	38 935	11 558	7 105	**685 600**	Vallès Occidental
2 607	1 330	**143 105**	119 395	143 609	15 124	4 632	2 369	**285 129**	Vallès Oriental
58 830	**39 542**	**3 118 251**	**2 520 518**	**2 980 587**	**421 690**	**101 395**	**65 850**	**6 090 040**	**Catalunya**
44 053	30 996	**2 177 468**	1 767 247	2 045 814	289 793	74 619	50 575	**4 228 048**	Àmbit Metropolità
4 672	2 705	**262 783**	212 328	259 548	35 006	8 249	4 810	**519 941**	Comarques Gironines
3 604	2 193	**211 229**	176 540	205 413	26 551	6 572	3 930	**419 006**	Camp de Tarragona
958	539	**78 517**	58 809	81 818	12 228	1 836	979	**155 670**	Terres de l'Ebre
2 034	1 163	**148 364**	116 928	148 636	22 785	3 639	2 070	**294 058**	Àmbit de Ponent
3 119	1 759	**209 761**	163 468	209 486	30 389	5 778	3 129	**412 250**	Comarques Centrals
390	187	**30 129**	25 198	29 872	4 938	702	357	**61 067**	Alt Pirineu i Aran
47 118	32 718	**2 381 332**	1 925 744	2 249 290	319 313	80 302	53 628	**4 628 277**	Barcelona
4 766	2 748	**268 089**	216 677	264 839	35 807	8 416	4 892	**530 631**	Girona
2 384	1 344	**179 084**	142 748	179 227	27 791	4 269	2 421	**356 456**	Lleida
4 562	2 732	**289 746**	235 349	287 231	38 779	8 408	4 909	**574 676**	Tarragona

2.10 Població. 2001.
Per lloc de naixement. Comarques, àmbits i províncies.

	Nascuts a Catalunya					Nascuts a la resta d'Espanya		
	Barcelona	Girona	Lleida	Tarragona	**Catalunya**	Andalusia	Aragó	Extremadura
Alt Camp	2 973	80	445	23 494	**26 992**	4 222	511	647
Alt Empordà	8 363	58 956	503	434	**68 256**	11 161	723	2 287
Alt Penedès	57 714	272	582	1 892	**60 460**	7 599	1 003	2 068
Alt Urgell	1 954	174	12 661	87	**14 876**	1 283	233	165
Alta Ribagorça	320	16	2 121	30	**2 487**	260	422	18
Anoia	64 039	247	2 302	1 153	**67 741**	11 455	954	3 973
Bages	111 705	662	3 991	578	**116 936**	20 408	1 516	1 527
Baix Camp	9 571	439	2 681	87 053	**99 744**	16 509	3 592	4 268
Baix Ebre	3 021	129	261	52 449	**55 860**	2 069	1 318	264
Baix Empordà	10 562	59 515	590	558	**71 225**	14 019	635	1 325
Baix Llobregat	415 272	2 182	5 039	5 036	**427 529**	116 529	11 530	25 739
Baix Penedès	18 647	240	626	19 020	**38 533**	8 369	1 124	1 870
Barcelonès	1 267 432	14 605	27 969	21 508	**1 331 514**	216 104	56 874	44 592
Berguedà	29 380	386	1 439	102	**31 307**	2 913	274	595
Cerdanya	3 107	5 125	2 242	70	**10 544**	944	107	237
Conca de Barberà	2 339	49	706	12 537	**15 631**	1 330	195	273
Garraf	67 298	409	1 057	2 171	**70 935**	12 254	1 954	3 388
Garrigues	1 356	46	15 148	467	**17 017**	680	198	83
Garrotxa	3 384	36 458	192	131	**40 165**	3 362	162	291
Gironès	10 739	89 474	889	555	**101 657**	14 495	1 126	2 728
Maresme	234 554	6 438	2 731	2 050	**245 773**	40 211	4 441	11 910
Montsià	2 539	78	189	43 338	**46 144**	2 508	806	173
Noguera	1 997	61	27 129	186	**29 373**	2 012	620	221
Osona	98 869	4 065	693	342	**103 969**	11 353	584	1 463
Pallars Jussà	1 211	44	8 817	94	**10 166**	662	258	62
Pallars Sobirà	1 021	27	4 226	65	**5 339**	210	79	21
Pla d'Urgell	1 428	74	23 373	262	**25 137**	1 660	556	130
Pla de l'Estany	1 815	18 568	69	71	**20 523**	1 235	73	230
Priorat	880	20	105	7 057	**8 062**	436	98	45
Ribera d'Ebre	1 497	28	346	16 084	**17 955**	1 027	689	197
Ripollès	4 756	15 878	144	64	**20 842**	2 416	114	543
Segarra	2 863	60	11 923	174	**15 020**	970	197	209
Segrià	6 970	499	116 519	1 581	**125 569**	11 966	9 736	2 408
Selva	20 091	59 942	631	452	**81 116**	14 678	1 162	3 418
Solsonès	1 677	27	8 218	44	**9 966**	713	76	50
Tarragonès	14 875	685	3 397	94 223	**113 180**	25 336	5 812	4 191
Terra Alta	636	13	41	10 453	**11 143**	134	378	23
Urgell	2 689	78	22 754	415	**25 936**	1 708	378	333
Val d'Aran	835	48	4 182	104	**5 169**	451	275	66
Vallès Occidental	473 788	3 793	8 807	4 532	**490 920**	120 370	11 700	16 598
Vallès Oriental	208 587	3 745	2 278	1 549	**216 159**	47 083	4 175	13 270
Catalunya	**3 172 754**	**383 635**	**328 016**	**412 465**	**4 296 870**	**753 104**	**126 658**	**151 899**
Àmbit Metropolità	2 724 645	31 444	48 463	38 738	**2 843 290**	560 150	91 677	117 565
Comarques Gironines	59 710	338 791	3 018	2 265	**403 784**	61 366	3 995	10 822
Camp de Tarragona	49 285	1 513	7 960	243 384	**302 142**	56 202	11 332	11 294
Terres de l'Ebre	7 693	248	837	122 324	**131 102**	5 738	3 191	657
Àmbit de Ponent	17 303	818	216 846	3 085	**238 052**	18 996	11 685	3 384
Comarques Centrals	305 670	5 387	16 643	2 219	**329 919**	46 842	3 404	7 608
Alt Pirineu i Aran	8 448	5 434	34 249	450	**48 581**	3 810	1 374	569
Barcelona	3 028 483	36 334	56 758	40 915	**3 162 490**	606 372	95 006	125 131
Girona	62 254	344 139	3 715	2 309	**412 417**	62 061	4 070	11 033
Lleida	25 039	1 401	258 746	3 533	**288 719**	22 731	13 059	3 784
Tarragona	56 978	1 761	8 797	365 708	**433 244**	61 940	14 523	11 951

Font: Institut d'Estadística de Catalunya. Cens de població 2001.
(1) Centre: Castella i Lleó, Castella-la Manxa i Madrid.
(2) Nord: Galícia, Astúries, Cantàbria, País Basc, Navarra i la Rioja.
(3) Resta de l'Estat: Canàries, Múrcia, Ceuta i Melilla.

Illes i País Valencià	Nascuts a la resta d'Espanya: centre[1]	nord[2]	resta de l'Estat[3]	**total**	Nascuts a l'estranger	**Total**	
328	962	344	201	**7 215**	1 428	**35 635**	Alt Camp
879	3 181	1 569	672	**20 472**	10 593	**99 321**	Alt Empordà
877	2 524	940	775	**15 786**	4 730	**80 976**	Alt Penedès
137	552	583	98	**3 051**	1 178	**19 105**	Alt Urgell
20	83	85	14	**902**	88	**3 477**	Alta Ribagorça
740	3 101	999	1 213	**22 435**	3 353	**93 529**	Anoia
776	5 583	1 661	983	**32 454**	5 722	**155 112**	Bages
1 790	6 939	2 815	1 411	**37 324**	8 607	**145 675**	Baix Camp
1 454	1 152	458	251	**6 966**	3 543	**66 369**	Baix Ebre
776	2 650	1 273	715	**21 393**	9 948	**102 566**	Baix Empordà
8 441	40 857	15 155	9 723	**227 974**	37 389	**692 892**	Baix Llobregat
704	3 155	1 974	779	**17 975**	4 748	**61 256**	Baix Penedès
32 899	138 813	78 078	30 559	**597 919**	164 237	**2 093 670**	Barcelonès
184	902	333	187	**5 388**	1 300	**37 995**	Berguedà
103	566	703	72	**2 732**	882	**14 158**	Cerdanya
118	322	143	95	**2 476**	659	**18 766**	Conca de Barberà
1 482	5 668	2 337	2 225	**29 308**	7 951	**108 194**	Garraf
75	207	79	43	**1 365**	617	**18 999**	Garrigues
171	975	289	179	**5 429**	2 153	**47 747**	Garrotxa
953	4 354	1 922	890	**26 468**	8 418	**136 543**	Gironès
3 572	14 394	5 628	7 384	**87 540**	23 232	**356 545**	Maresme
2 380	725	402	263	**7 257**	4 149	**57 550**	Montsià
135	593	293	149	**4 023**	1 348	**34 744**	Noguera
486	2 140	1 270	404	**17 700**	7 874	**129 543**	Osona
71	236	152	60	**1 501**	390	**12 057**	Pallars Jussà
34	117	96	10	**567**	268	**6 174**	Pallars Sobirà
101	452	230	82	**3 211**	1 375	**29 723**	Pla d'Urgell
82	412	212	46	**2 290**	1 534	**24 347**	Pla de l'Estany
82	104	53	24	**842**	292	**9 196**	Priorat
154	489	210	152	**2 918**	783	**21 656**	Ribera d'Ebre
98	605	262	72	**4 110**	792	**25 744**	Ripollès
50	454	213	47	**2 140**	1 337	**18 497**	Segarra
1 098	5 540	2 313	876	**33 937**	6 584	**166 090**	Segrià
788	4 277	1 744	886	**26 953**	9 324	**117 393**	Selva
25	109	86	30	**1 089**	411	**11 466**	Solsonès
2 962	12 057	5 023	2 293	**57 674**	10 520	**181 374**	Tarragonès
83	85	41	20	**764**	289	**12 196**	Terra Alta
121	438	270	100	**3 348**	1 742	**31 026**	Urgell
64	358	780	43	**2 037**	485	**7 691**	Val d'Aran
7 238	31 883	12 480	11 648	**211 917**	33 845	**736 682**	Vallès Occidental
2 376	13 252	5 785	3 110	**89 051**	16 221	**321 431**	Vallès Oriental
74 907	**311 266**	**149 283**	**78 784**	**1 645 901**	**400 339**	**6 343 110**	**Catalunya**
56 885	247 391	120 403	65 424	**1 259 495**	287 605	**4 390 390**	Àmbit Metropolità
3 747	16 454	7 271	3 460	**107 115**	42 762	**553 661**	Comarques Gironines
5 984	23 539	10 352	4 803	**123 506**	26 254	**451 902**	Camp de Tarragona
4 071	2 451	1 111	686	**17 905**	8 764	**157 771**	Terres de l'Ebre
1 580	7 684	3 398	1 297	**48 024**	13 003	**299 079**	Àmbit de Ponent
2 211	11 835	4 349	2 817	**79 066**	18 660	**427 645**	Comarques Centrals
429	1 912	2 399	297	**10 790**	3 291	**62 662**	Alt Pirineu i Aran
59 069	259 141	124 669	68 218	**1 337 606**	305 831	**4 805 927**	Barcelona
3 831	16 881	7 932	3 516	**109 324**	43 563	**565 304**	Girona
1 952	9 254	5 219	1 561	**57 560**	15 927	**362 206**	Lleida
10 055	25 990	11 463	5 489	**141 411**	35 018	**609 673**	Tarragona

2.11 Població. 1996.

Per any d'arribada a Catalunya[1]. Comarques, àmbits i províncies.

	del 1920 i abans	del 1921 al 1930	del 1931 al 1940	del 1941 al 1950	del 1951 al 1960	del 1961 al 1970	del 1971 al 1980	del 1981 al 1990	del 1991 al 1996	**Total**
Alt Camp	22	80	303	654	1 441	2 582	1 694	732	499	**8 007**
Alt Empordà	106	258	544	1 435	3 499	7 408	5 942	5 368	3 100	**27 660**
Alt Penedès	85	249	467	1 181	3 062	6 082	3 467	1 570	1 154	**17 317**
Alt Urgell	11	49	99	329	550	819	650	729	835	**4 071**
Alta Ribagorça	2	7	25	141	299	232	191	127	69	**1 093**
Anoia	84	302	590	1 718	4 990	9 257	4 793	1 538	1 057	**24 329**
Bages	262	917	1 864	4 522	10 669	10 265	5 765	2 157	1 602	**38 023**
Baix Camp	135	443	1 060	2 704	6 504	12 962	10 675	5 851	3 732	**44 066**
Baix Ebre	79	178	532	1 071	1 263	2 071	1 522	1 291	1 008	**9 015**
Baix Empordà	96	258	478	1 792	4 827	7 333	5 129	5 011	3 179	**28 103**
Baix Llobregat	923	2 669	4 240	14 479	45 535	109 247	54 703	18 613	11 690	**262 099**
Baix Penedès	54	162	343	1 104	2 524	4 898	4 290	2 609	1 919	**17 903**
Barcelonès	7 878	19 004	28 001	77 499	151 611	271 161	130 776	58 572	35 833	**780 335**
Berguedà	67	192	359	1 345	1 901	1 645	1 256	779	657	**8 201**
Cerdanya	16	56	130	290	586	899	718	722	774	**4 191**
Conca de Barberà	13	46	126	262	458	766	612	272	158	**2 713**
Garraf	201	597	909	2 625	5 955	9 395	6 214	3 359	2 472	**31 727**
Garrigues	11	21	85	213	356	369	187	216	163	**1 621**
Garrotxa	22	49	172	518	1 174	1 879	1 322	952	685	**6 773**
Gironès	131	362	723	2 339	5 038	9 164	7 126	4 744	2 796	**32 423**
Maresme	599	1 583	2 218	6 072	17 110	36 911	20 251	11 841	8 397	**104 982**
Montsià	62	138	399	1 038	1 129	1 966	1 607	1 467	1 231	**9 037**
Noguera	53	94	201	541	1 185	1 281	646	506	304	**4 811**
Osona	63	178	432	1 839	4 179	6 495	4 539	2 485	1 770	**21 980**
Pallars Jussà	19	47	100	228	442	394	224	259	338	**2 051**
Pallars Sobirà	3	7	27	50	118	138	96	132	93	**664**
Pla d'Urgell	18	39	125	351	854	1 049	698	431	365	**3 930**
Pla de l'Estany	10	21	45	157	458	833	694	576	357	**3 151**
Priorat	17	35	81	176	221	294	196	191	224	**1 435**
Ribera d'Ebre	26	54	207	485	725	714	754	466	253	**3 684**
Ripollès	19	58	158	802	1 418	1 149	799	345	233	**4 981**
Segarra	7	29	62	151	361	630	447	514	352	**2 553**
Segrià	206	628	1 612	4 855	8 400	10 720	6 860	4 501	2 513	**40 295**
Selva	87	268	502	1 446	4 251	9 779	6 510	4 987	2 465	**30 295**
Solsonès	5	16	31	98	323	292	231	201	180	**1 377**
Tarragonès	183	589	1 369	3 328	8 235	19 731	16 824	8 263	5 699	**64 221**
Terra Alta	13	36	51	127	129	182	146	141	76	**901**
Urgell	15	56	106	326	872	1 098	660	539	441	**4 113**
Val d'Aran	2	16	36	137	218	362	439	565	439	**2 214**
Vallès Occidental	1 326	3 196	5 287	20 778	51 809	89 999	45 299	16 163	10 091	**243 948**
Vallès Oriental	319	958	1 711	5 106	14 772	38 053	23 366	8 109	5 046	**97 440**
Catalunya	**13 250**	**33 945**	**55 810**	**164 312**	**369 451**	**690 504**	**378 318**	**177 894**	**114 249**	**1 997 733**
Àmbit Metropolità	11 331	28 256	42 833	127 740	289 854	560 848	284 076	118 227	74 683	**1 537 848**
Comarques Gironines	471	1 274	2 622	8 489	20 665	37 545	27 522	21 983	12 815	**133 386**
Camp de Tarragona	424	1 355	3 282	8 228	19 383	41 233	34 291	17 918	12 231	**138 345**
Terres de l'Ebre	180	406	1 189	2 721	3 246	4 933	4 029	3 365	2 568	**22 637**
Àmbit de Ponent	310	867	2 191	6 437	12 028	15 147	9 498	6 707	4 138	**57 323**
Comarques Centrals	481	1 605	3 276	9 522	22 062	27 954	16 584	7 160	5 266	**93 910**
Alt Pirineu i Aran	53	182	417	1 175	2 213	2 844	2 318	2 534	2 548	**14 284**
Barcelona	11 807	29 845	46 073	137 163	311 623	588 533	300 436	125 176	79 765	**1 630 421**
Girona	481	1 313	2 717	8 726	21 089	38 297	28 135	22 567	13 461	**136 786**
Lleida	358	1 026	2 549	7 474	14 110	17 508	11 427	8 868	6 224	**69 544**
Tarragona	604	1 761	4 471	10 949	22 629	46 166	38 320	21 283	14 799	**160 982**

Font: Institut d'Estadística de Catalunya. Estadística de població 1996.

(1) Població que no ha residit sempre a Catalunya.

2.12 Llars. 1981, 1991 i 1996.
Per tipus.

	Llars			Distribució percentual		
	1981	1991	1996	1981	1991	1996
Sense nucli	**233 194**	**313 595**	**417 971**	**13,2**	**16,2**	**19,9**
unipersonals	174 713	262 719	363 115	9,9	13,6	17,3
amb dues persones o més	58 481	50 876	54 856	3,3	2,6	2,6
Amb un nucli	**1 475 575**	**1 569 013**	**1 629 186**	**83,4**	**81,2**	**77,7**
parella sense fills	353 822	403 689	442 970	20,0	20,9	21,1
sense altres persones	304 898	365 379	405 886	17,2	18,9	19,3
amb altres persones	48 924	38 310	37 084	2,8	2,0	1,8
parella amb fills	1 008 585	1 007 266	989 144	57,0	52,1	47,1
sense altres persones	853 178	899 455	895 892	48,2	46,5	42,7
amb altres persones	155 407	107 811	93 252	8,8	5,6	4,4
mares soles amb fills	92 611	131 227	156 185	5,2	6,8	7,4
sense altres persones	73 949	113 139	139 447	4,2	5,9	6,6
amb altres persones	18 662	18 088	16 738	1,1	0,9	0,8
pares sols amb fills	20 557	26 831	40 887	1,2	1,4	1,9
sense altres persones	14 473	22 728	36 890	0,8	1,2	1,8
amb altres persones	6 084	4 103	3 997	0,3	0,2	0,2
Amb dos nuclis o més	**60 189**	**50 436**	**50 798**	**3,4**	**2,6**	**2,4**
Total	**1 768 958**	**1 933 044**	**2 097 955**	**100**	**100**	**100**

Font: Institut d'Estadística de Catalunya. Estadística de població 1996.
Institut d'Estadística de Catalunya. Cens de població 1991.
Instituto Nacional de Estadística. Censo de población 1981.

2.13 Llars. 1996.
Per tipus. Comarques, àmbits i províncies.

	Llars familiars					
	llars unifamiliars					
	sense nucli	amb nucli	amb dos nuclis o més	total	llars plurifamiliars	**total**
Alt Camp	170	9 080	361	9 611	5	**9 616**
Alt Empordà	497	24 963	943	26 403	16	**26 419**
Alt Penedès	324	19 124	943	20 391	3	**20 394**
Alt Urgell	199	4 665	317	5 181	7	**5 188**
Alta Ribagorça	44	873	39	956	-	**956**
Anoia	396	22 960	752	24 108	5	**24 113**
Bages	776	41 232	1 682	43 690	6	**43 696**
Baix Camp	585	36 960	988	38 533	38	**38 571**
Baix Ebre	284	17 162	1 040	18 486	5	**18 491**
Baix Empordà	470	25 418	1 025	26 913	14	**26 927**
Baix Llobregat	2 267	174 000	4 411	180 678	56	**180 734**
Baix Penedès	206	12 636	433	13 275	7	**13 282**
Barcelonès	28 022	573 227	14 190	615 439	251	**615 690**
Berguedà	272	10 265	484	11 021	3	**11 024**
Cerdanya	94	3 266	139	3 499	2	**3 501**
Conca de Barberà	94	4 697	211	5 002	1	**5 003**
Garraf	367	24 674	654	25 695	12	**25 707**
Garrigues	107	4 858	350	5 315	1	**5 316**
Garrotxa	269	12 492	611	13 372	16	**13 388**
Gironès	632	34 295	906	35 833	22	**35 855**
Maresme	1 348	85 053	2 293	88 694	50	**88 744**
Montsià	244	14 769	596	15 609	4	**15 613**
Noguera	203	8 481	675	9 359	4	**9 363**
Osona	617	31 996	1 484	34 097	5	**34 102**
Pallars Jussà	124	3 217	186	3 527	2	**3 529**
Pallars Sobirà	86	1 343	107	1 536	1	**1 537**
Pla d'Urgell	143	7 312	525	7 980	1	**7 981**
Pla de l'Estany	108	5 909	435	6 452	15	**6 467**
Priorat	65	2 300	130	2 495	-	**2 495**
Ribera d'Ebre	132	5 835	277	6 244	1	**6 245**
Ripollès	158	7 187	290	7 635	4	**7 639**
Segarra	113	4 301	350	4 764	2	**4 766**
Segrià	824	42 992	1 827	45 643	16	**45 659**
Selva	476	28 247	943	29 666	16	**29 682**
Solsonès	93	2 531	264	2 888	2	**2 890**
Tarragonès	712	45 336	989	47 037	13	**47 050**
Terra Alta	65	3 022	343	3 430	1	**3 431**
Urgell	161	7 804	462	8 427	2	**8 429**
Val d'Aran	66	1 772	92	1 930	-	**1 930**
Vallès Occidental	2 574	186 015	4 981	193 570	90	**193 660**
Vallès Oriental	1 077	76 885	2 350	80 312	53	**80 365**
Catalunya	**45 464**	**1 629 154**	**50 078**	**1 724 696**	**752**	**1 725 448**
Àmbit Metropolità	35 979	1 138 978	29 822	1 204 779	515	**1 205 294**
Comarques Gironines	2 610	138 511	5 153	146 274	103	**146 377**
Camp de Tarragona	1 832	111 009	3 112	115 953	64	**116 017**
Terres de l'Ebre	725	40 788	2 256	43 769	11	**43 780**
Àmbit de Ponent	1 551	75 748	4 189	81 488	26	**81 514**
Comarques Centrals	2 154	108 984	4 666	115 804	21	**115 825**
Alt Pirineu i Aran	613	15 136	880	16 629	12	**16 641**
Barcelona	38 030	1 245 225	34 214	1 317 469	534	**1 318 003**
Girona	2 679	141 257	5 267	149 203	104	**149 307**
Lleida	2 198	90 875	5 229	98 302	39	**98 341**
Tarragona	2 557	151 797	5 368	159 722	75	**159 797**

Font: Institut d'Estadística de Catalunya. Estadística de població 1996.

unipersonals	Llars no familiars amb dues persones o més	total	Total	
1 945	30	**1 975**	**11 591**	Alt Camp
6 713	120	**6 833**	**33 252**	Alt Empordà
3 651	68	**3 719**	**24 113**	Alt Penedès
1 486	31	**1 517**	**6 705**	Alt Urgell
312	4	**316**	**1 272**	Alta Ribagorça
4 510	60	**4 570**	**28 683**	Anoia
8 211	117	**8 328**	**52 024**	Bages
7 845	119	**7 964**	**46 535**	Baix Camp
3 532	50	**3 582**	**22 073**	Baix Ebre
6 104	140	**6 244**	**33 171**	Baix Empordà
25 131	589	**25 720**	**206 454**	Baix Llobregat
3 365	47	**3 412**	**16 694**	Baix Penedès
162 179	5 388	**167 567**	**783 257**	Barcelonès
2 600	46	**2 646**	**13 670**	Berguedà
1 081	14	**1 095**	**4 596**	Cerdanya
1 238	13	**1 251**	**6 254**	Conca de Barberà
5 880	161	**6 041**	**31 748**	Garraf
1 257	15	**1 272**	**6 588**	Garrigues
3 147	34	**3 181**	**16 569**	Garrotxa
7 864	161	**8 025**	**43 880**	Gironès
16 024	380	**16 404**	**105 148**	Maresme
2 919	63	**2 982**	**18 595**	Montsià
2 105	23	**2 128**	**11 491**	Noguera
5 900	164	**6 064**	**40 166**	Osona
1 328	19	**1 347**	**4 876**	Pallars Jussà
589	12	**601**	**2 138**	Pallars Sobirà
1 497	34	**1 531**	**9 512**	Pla d'Urgell
1 084	34	**1 118**	**7 585**	Pla de l'Estany
847	7	**854**	**3 349**	Priorat
1 433	14	**1 447**	**7 692**	Ribera d'Ebre
1 982	35	**2 017**	**9 656**	Ripollès
1 042	36	**1 078**	**5 844**	Segarra
9 100	163	**9 263**	**54 922**	Segrià
5 988	133	**6 121**	**35 803**	Selva
660	12	**672**	**3 562**	Solsonès
9 254	186	**9 440**	**56 490**	Tarragonès
682	1	**683**	**4 114**	Terra Alta
1 821	26	**1 847**	**10 276**	Urgell
476	21	**497**	**2 427**	Val d'Aran
28 447	558	**29 005**	**222 665**	Vallès Occidental
11 886	264	**12 150**	**92 515**	Vallès Oriental
363 115	**9 392**	**372 507**	**2 097 955**	**Catalunya**
253 198	7 408	**260 606**	**1 465 900**	Àmbit Metropolità
32 882	657	**33 539**	**179 916**	Comarques Gironines
24 494	402	**24 896**	**140 913**	Camp de Tarragona
8 566	128	**8 694**	**52 474**	Terres de l'Ebre
16 822	297	**17 119**	**98 633**	Àmbit de Ponent
21 881	399	**22 280**	**138 105**	Comarques Centrals
5 272	101	**5 373**	**22 014**	Alt Pirineu i Aran
274 343	7 793	**282 136**	**1 600 139**	Barcelona
33 786	667	**34 453**	**183 760**	Girona
21 926	402	**22 328**	**120 669**	Lleida
33 060	530	**33 590**	**193 387**	Tarragona

2.14 Llars. 1996.
Per nombre de persones. Comarques, àmbits i províncies.

	Nombre de persones (dimensió de la llar)									
	1	2	3	4	5	6	7	8	9 i més	**Total**
Alt Camp	1 945	3 049	2 477	2 600	1 030	352	106	21	11	**11 591**
Alt Empordà	6 713	9 195	7 004	6 606	2 486	824	259	97	68	**33 252**
Alt Penedès	3 651	6 213	5 309	5 463	2 266	831	251	74	55	**24 113**
Alt Urgell	1 486	1 667	1 442	1 210	559	223	78	28	12	**6 705**
Alta Ribagorça	312	306	251	245	98	38	11	10	1	**1 272**
Anoia	4 510	7 283	6 145	6 712	2 733	902	266	91	41	**28 683**
Bages	8 211	14 402	12 270	11 044	4 134	1 373	409	113	68	**52 024**
Baix Camp	7 845	11 697	9 912	10 900	4 219	1 346	405	128	83	**46 535**
Baix Ebre	3 532	5 984	4 849	4 629	2 059	735	208	55	22	**22 073**
Baix Empordà	6 104	8 688	7 270	7 002	2 712	926	311	88	70	**33 171**
Baix Llobregat	25 131	50 266	49 501	54 384	19 405	5 478	1 481	469	339	**206 454**
Baix Penedès	3 365	4 490	3 371	3 426	1 381	461	132	41	27	**16 694**
Barcelonès	162 179	222 183	174 114	154 258	53 470	11 963	3 212	1 067	811	**783 257**
Berguedà	2 600	3 929	3 084	2 629	926	348	100	38	16	**13 670**
Cerdanya	1 081	1 124	957	885	353	144	35	12	5	**4 596**
Conca de Barberà	1 238	1 645	1 296	1 227	551	218	55	19	5	**6 254**
Garraf	5 880	8 633	6 970	6 876	2 426	659	192	71	41	**31 748**
Garrigues	1 257	1 720	1 371	1 265	602	263	78	25	7	**6 588**
Garrotxa	3 147	4 551	3 850	3 135	1 238	457	125	46	20	**16 569**
Gironès	7 864	11 117	9 414	9 904	3 852	1 147	395	118	69	**43 880**
Maresme	16 024	26 451	23 664	25 498	9 415	2 793	855	258	190	**105 148**
Montsià	2 919	5 108	4 196	3 978	1 655	537	140	43	19	**18 595**
Noguera	2 105	2 892	2 444	2 209	1 102	504	167	47	21	**11 491**
Osona	5 900	10 069	9 152	9 368	3 678	1 366	431	139	63	**40 166**
Pallars Jussà	1 328	1 317	925	780	328	120	48	19	11	**4 876**
Pallars Sobirà	589	528	395	347	162	79	19	13	6	**2 138**
Pla d'Urgell	1 497	2 461	2 001	2 007	924	427	123	44	28	**9 512**
Pla de l'Estany	1 084	1 865	1 656	1 679	766	349	119	45	22	**7 585**
Priorat	847	890	615	577	247	120	38	9	6	**3 349**
Ribera d'Ebre	1 433	2 028	1 611	1 607	630	285	67	19	12	**7 692**
Ripollès	1 982	2 713	2 223	1 803	642	220	50	15	8	**9 656**
Segarra	1 042	1 529	1 233	1 127	544	251	84	25	9	**5 844**
Segrià	9 100	14 042	12 301	11 939	4 861	1 816	583	184	96	**54 922**
Selva	5 988	9 245	8 157	8 100	2 970	961	267	67	48	**35 803**
Solsonès	660	771	752	717	344	185	83	33	17	**3 562**
Tarragonès	9 254	14 110	12 220	13 607	5 098	1 525	427	147	102	**56 490**
Terra Alta	682	1 064	868	798	360	243	81	14	4	**4 114**
Urgell	1 821	2 791	2 210	1 960	923	398	121	33	19	**10 276**
Val d'Aran	476	591	505	520	221	67	30	4	13	**2 427**
Vallès Occidental	28 447	56 041	51 800	57 492	20 484	5 836	1 696	527	342	**222 665**
Vallès Oriental	11 886	23 342	21 378	23 661	8 636	2 507	741	252	112	**92 515**
Catalunya	**363 115**	**557 990**	**471 163**	**464 174**	**170 490**	**49 277**	**14 279**	**4 548**	**2 919**	**2 097 955**
Àmbit Metropolità	253 198	393 129	332 736	327 632	116 102	30 067	8 428	2 718	1 890	**1 465 900**
Comarques Gironines	32 882	47 374	39 574	38 229	14 666	4 884	1 526	476	305	**179 916**
Camp de Tarragona	24 494	35 881	29 891	32 337	12 526	4 022	1 163	365	234	**140 913**
Terres de l'Ebre	8 566	14 184	11 524	11 012	4 704	1 800	496	131	57	**52 474**
Àmbit de Ponent	16 822	25 435	21 560	20 507	8 956	3 659	1 156	358	180	**98 633**
Comarques Centrals	21 881	36 454	31 403	30 470	11 815	4 174	1 289	414	205	**138 105**
Alt Pirineu i Aran	5 272	5 533	4 475	3 987	1 721	671	221	86	48	**22 014**
Barcelona	274 343	428 735	363 343	357 310	127 557	34 047	9 630	3 097	2 077	**1 600 139**
Girona	33 786	48 300	40 374	38 990	14 960	5 000	1 555	484	311	**183 760**
Lleida	21 926	30 890	26 031	24 525	10 743	4 408	1 435	471	240	**120 669**
Tarragona	33 060	50 065	41 415	43 349	17 230	5 822	1 659	496	291	**193 387**

Font: Institut d'Estadística de Catalunya. Estadística de població 1996.

2.15 Projeccions de llars. 1997-2010.
Per escenaris d'evolució.

	Llars		Dimensió mitjana	
	escenari baix	escenari alt	escenari baix	escenari alt
1997	2 152 542	2 158 549	2,83	2,82
1998	2 183 310	2 197 934	2,80	2,78
1999	2 214 361	2 237 573	2,76	2,74
2000	2 246 602	2 278 360	2,73	2,69
2001	2 278 168	2 318 299	2,70	2,66
2002	2 309 303	2 357 677	2,68	2,62
2003	2 339 436	2 396 071	2,66	2,60
2004	2 367 886	2 432 691	2,64	2,57
2005	2 396 797	2 469 007	2,62	2,54
2006	2 423 566	2 502 928	2,61	2,52
2007	2 448 924	2 535 134	2,59	2,50
2008	2 472 518	2 565 471	2,58	2,49
2009	2 493 549	2 593 389	2,57	2,47
2010	2 515 636	2 620 826	2,56	2,45

Font: Institut d'Estadística de Catalunya.

2.16 Projeccions de llars. 2010.
Per escenaris d'evolució. Comarques i àmbits.

	Llars		Dimensió mitjana	
	escenari baix	escenari alt	escenari baix	escenari alt
Alt Camp	13 874	14 172	2,68	2,62
Alt Empordà	41 000	41 027	2,52	2,52
Alt Penedès	31 811	30 553	2,65	2,76
Alt Urgell	8 156	7 886	2,51	2,60
Alta Ribagorça	1 445	1 414	2,53	2,58
Anoia	36 684	37 616	2,69	2,62
Bages	60 092	60 996	2,65	2,61
Baix Camp	62 294	64 137	2,72	2,65
Baix Ebre	25 252	25 868	2,81	2,75
Baix Empordà	43 720	44 173	2,57	2,54
Baix Llobregat	271 179	281 909	2,70	2,60
Baix Penedès	25 656	26 362	2,57	2,50
Barcelonès	823 417	872 283	2,34	2,21
Berguedà	14 780	14 860	2,60	2,59
Cerdanya	6 007	5 786	2,48	2,58
Conca de Barberà	6 894	7 069	2,79	2,72
Garraf	48 579	47 840	2,48	2,52
Garrigues	6 854	6 966	2,83	2,78
Garrotxa	18 602	18 148	2,60	2,66
Gironès	54 958	54 447	2,57	2,60
Maresme	140 128	148 400	2,76	2,60
Montsià	21 751	22 436	2,75	2,66
Noguera	12 191	12 461	2,81	2,75
Osona	49 883	50 739	2,75	2,70
Pallars Jussà	5 315	5 049	2,47	2,60
Pallars Sobirà	2 574	2 409	2,44	2,61
Pla d'Urgell	11 035	11 100	2,78	2,77
Pla de l'Estany	9 272	9 100	2,72	2,77
Priorat	3 332	3 459	2,68	2,58
Ribera d'Ebre	8 437	8 497	2,69	2,67
Ripollès	10 619	10 015	2,49	2,64
Segarra	7 156	7 247	2,74	2,71
Segrià	64 655	65 877	2,69	2,64
Selva	47 250	48 611	2,64	2,57
Solsonès	3 939	3 911	2,87	2,90
Tarragonès	77 495	80 341	2,68	2,58
Terra Alta	4 084	4 009	2,84	2,89
Urgell	11 770	11 500	2,68	2,74
Val d'Aran	3 555	3 392	2,58	2,71
Vallès Occidental	291 318	313 202	2,71	2,52
Vallès Oriental	128 623	135 559	2,70	2,56
Catalunya	**2 515 636**	**2 620 826**	**2,56**	**2,45**
Àmbit Metropolità	1 735 055	1 829 746	2,53	2,40
Comarques Gironines	225 421	225 521	2,58	2,58
Camp de Tarragona	189 545	195 540	2,68	2,60
Terres de l'Ebre	59 524	60 810	2,77	2,71
Àmbit de Ponent	113 661	115 151	2,72	2,68
Comarques Centrals	165 378	168 122	2,69	2,64
Alt Pirineu i Aran	27 052	25 936	2,50	2,76

Font: Institut d'Estadística de Catalunya.

2.17 Naixements[1]. 2001.
Per sexes. Comarques, àmbits i províncies.

	Nens	Nenes	**Total**	2000	1999	1998	1997
Alt Camp	182	162	**344**	372	311	326	294
Alt Empordà	492	448	**940**	951	928	834	894
Alt Penedès	454	409	**863**	811	694	722	687
Alt Urgell	59	55	**114**	129	132	135	118
Alta Ribagorça	19	13	**32**	19	23	25	28
Anoia	487	492	**979**	939	861	846	742
Bages	711	682	**1 393**	1 368	1 390	1 248	1 338
Baix Camp	826	790	**1 616**	1 588	1 445	1 416	1 366
Baix Ebre	298	286	**584**	604	554	550	595
Baix Empordà	516	510	**1 026**	1 039	976	926	951
Baix Llobregat	4 161	4 029	**8 190**	7 810	7 292	6 810	6 454
Baix Penedès	329	337	**666**	605	553	501	451
Barcelonès	9 514	8 968	**18 482**	18 459	17 710	17 066	17 750
Berguedà	127	130	**257**	258	263	235	250
Cerdanya	77	69	**146**	133	127	120	132
Conca de Barberà	96	74	**170**	159	136	144	129
Garraf	582	624	**1 206**	1 160	1 083	970	992
Garrigues	72	59	**131**	129	122	133	114
Garrotxa	225	213	**438**	422	350	393	376
Gironès	805	829	**1 634**	1 600	1 423	1 416	1 414
Maresme	1 995	1 963	**3 958**	3 995	3 606	3 294	3 299
Montsià	297	261	**558**	544	502	438	476
Noguera	172	118	**290**	275	266	265	257
Osona	672	641	**1 313**	1 301	1 278	1 239	1 259
Pallars Jussà	41	32	**73**	76	77	92	87
Pallars Sobirà	24	37	**61**	60	41	42	51
Pla d'Urgell	167	118	**285**	261	275	264	241
Pla de l'Estany	133	153	**286**	305	249	282	267
Priorat	41	33	**74**	58	56	50	55
Ribera d'Ebre	70	75	**145**	153	155	176	183
Ripollès	94	62	**156**	135	142	149	177
Segarra	98	68	**166**	176	179	158	160
Segrià	815	887	**1 702**	1 631	1 516	1 454	1 501
Selva	668	597	**1 265**	1 212	1 069	1 112	1 083
Solsonès	67	62	**129**	124	108	102	82
Tarragonès	1 054	949	**2 003**	1 955	1 747	1 734	1 633
Terra Alta	33	40	**73**	86	76	81	89
Urgell	152	139	**291**	305	274	243	269
Val d'Aran	36	28	**64**	79	85	80	72
Vallès Occidental	4 648	4 170	**8 818**	8 467	7 803	7 403	7 280
Vallès Oriental	1 956	1 845	**3 801**	3 736	3 482	3 098	3 105
Catalunya	**33 265**	**31 457**	**64 722**	**63 489**	**59 359**	**56 572**	**56 701**
Àmbit Metropolità	23 310	22 008	**45 318**	44 438	41 670	39 363	39 567
Comarques Gironines	2 933	2 812	**5 745**	5 664	5 137	5 112	5 162
Camp de Tarragona	2 528	2 345	**4 873**	4 737	4 248	4 171	3 928
Terres de l'Ebre	698	662	**1 360**	1 387	1 287	1 245	1 343
Àmbit de Ponent	1 476	1 389	**2 865**	2 777	2 632	2 517	2 542
Comarques Centrals	2 064	2 007	**4 071**	3 990	3 900	3 670	3 671
Alt Pirineu i Aran	256	234	**490**	496	485	494	488
Barcelona	25 306	23 955	**49 261**	48 304	45 455	42 931	43 154
Girona	2 997	2 870	**5 867**	5 777	5 253	5 210	5 280
Lleida	1 736	1 625	**3 361**	3 284	3 116	3 015	2 996
Tarragona	3 226	3 007	**6 233**	6 124	5 535	5 416	5 271

Font: Institut d'Estadística de Catalunya. Moviment natural de la població.
(1) Dades corresponents al lloc de residència de la mare.

2.18 Naixements[1]. 2001.
Per edats de la mare. Comarques, àmbits i províncies.

	Grups d'edat									
	<15	15-19	20-24	25-29	30-34	35-39	40-44	≥45	no hi consta	**Total**
Alt Camp	1	10	36	102	141	43	11	-	-	**344**
Alt Empordà	-	30	155	305	282	144	22	-	2	**940**
Alt Penedès	-	16	77	267	359	119	21	1	3	**863**
Alt Urgell	-	5	9	23	57	17	2	1	-	**114**
Alta Ribagorça	-	1	4	9	12	5	1	-	-	**32**
Anoia	-	28	114	300	356	165	16	-	-	**979**
Bages	-	30	126	417	540	249	30	1	-	**1 393**
Baix Camp	-	46	158	482	618	268	37	7	-	**1 616**
Baix Ebre	-	30	66	196	190	87	14	1	-	**584**
Baix Empordà	-	31	164	324	305	165	34	2	1	**1 026**
Baix Llobregat	-	127	623	2 498	3 422	1 336	175	8	1	**8 190**
Baix Penedès	-	23	81	206	246	94	16	-	-	**666**
Barcelonès	4	421	1 592	4 366	7 577	3 857	619	33	13	**18 482**
Berguedà	-	4	26	78	94	47	7	1	-	**257**
Cerdanya	-	2	20	47	52	19	6	-	-	**146**
Conca de Barberà	-	1	16	44	78	29	2	-	-	**170**
Garraf	-	23	110	336	470	235	31	-	1	**1 206**
Garrigues	1	4	13	34	49	26	3	-	1	**131**
Garrotxa	-	8	50	132	148	79	21	-	-	**438**
Gironès	-	47	192	463	638	247	44	2	1	**1 634**
Maresme	1	59	347	1 137	1 624	661	116	12	1	**3 958**
Montsià	-	16	62	184	198	82	15	1	-	**558**
Noguera	-	9	32	76	104	60	9	-	-	**290**
Osona	2	28	147	376	484	244	30	1	1	**1 313**
Pallars Jussà	-	-	4	15	26	21	7	-	-	**73**
Pallars Sobirà	-	-	3	13	26	17	2	-	-	**61**
Pla d'Urgell	-	8	31	68	122	48	8	-	-	**285**
Pla de l'Estany	-	2	36	92	96	54	6	-	-	**286**
Priorat	-	2	8	20	28	14	2	-	-	**74**
Ribera d'Ebre	-	-	11	48	51	29	5	1	-	**145**
Ripollès	-	2	19	48	51	29	6	-	1	**156**
Segarra	-	9	14	54	66	20	2	1	-	**166**
Segrià	1	55	191	450	630	332	38	4	1	**1 702**
Selva	-	22	135	378	486	210	32	2	-	**1 265**
Solsonès	-	1	12	36	52	22	5	1	-	**129**
Tarragonès	-	70	228	593	734	324	53	1	-	**2 003**
Terra Alta	-	-	4	14	39	15	1	-	-	**73**
Urgell	1	10	34	84	102	54	6	-	-	**291**
Val d'Aran	-	-	7	22	21	14	-	-	-	**64**
Vallès Occidental	1	164	732	2 702	3 545	1 444	219	10	1	**8 818**
Vallès Oriental	1	50	298	1 268	1 506	583	88	5	2	**3 801**
Catalunya	**13**	**1 394**	**5 987**	**18 307**	**25 625**	**11 508**	**1 762**	**96**	**30**	**64 722**
Àmbit Metropolità	7	860	3 779	12 574	18 503	8 235	1 269	69	22	**45 318**
Comarques Gironines	-	142	751	1 742	2 006	928	165	6	5	**5 745**
Camp de Tarragona	1	152	527	1 447	1 845	772	121	8	-	**4 873**
Terres de l'Ebre	-	46	143	442	478	213	35	3	-	**1 360**
Àmbit de Ponent	3	95	315	766	1 073	540	66	5	2	**2 865**
Comarques Centrals	2	91	425	1 207	1 526	727	88	4	1	**4 071**
Alt Pirineu i Aran	-	8	47	129	194	93	18	1	-	**490**
Barcelona	9	950	4 193	13 746	19 980	8 937	1 351	72	23	**49 261**
Girona	-	144	767	1 779	2 050	946	170	6	5	**5 867**
Lleida	3	102	357	893	1 272	640	85	7	2	**3 361**
Tarragona	1	198	670	1 889	2 323	985	156	11	-	**6 233**

Font: Institut d'Estadística de Catalunya. Moviment natural de la població.
(1) Dades corresponents al lloc de residència de la mare.

2.19 Defuncions[1]. 2001.
Per sexes. Comarques, àmbits i províncies.

	Homes	Dones	**Total**	2000	1999	1998	1997
Alt Camp	201	177	**378**	378	392	349	343
Alt Empordà	503	395	**898**	884	946	827	856
Alt Penedès	418	370	**788**	751	755	714	736
Alt Urgell	108	87	**195**	232	235	228	250
Alta Ribagorça	29	20	**49**	42	44	25	28
Anoia	480	401	**881**	799	810	834	750
Bages	809	746	**1 555**	1 553	1 617	1 523	1 474
Baix Camp	686	641	**1 327**	1 286	1 321	1 299	1 303
Baix Ebre	392	328	**720**	760	767	744	723
Baix Empordà	496	380	**876**	887	870	858	916
Baix Llobregat	2 449	2 191	**4 640**	4 656	4 818	4 502	4 506
Baix Penedès	222	190	**412**	451	409	403	360
Barcelonès	10 579	10 405	**20 984**	20 881	22 034	21 114	21 167
Berguedà	239	224	**463**	474	512	471	491
Cerdanya	59	44	**103**	125	113	147	124
Conca de Barberà	128	106	**234**	239	267	233	251
Garraf	513	423	**936**	872	917	813	835
Garrigues	133	121	**254**	233	248	274	262
Garrotxa	251	257	**508**	509	522	519	469
Gironès	607	527	**1 134**	1 101	1 187	1 168	1 143
Maresme	1 358	1 336	**2 694**	2 616	2 766	2 679	2 522
Montsià	315	279	**594**	611	646	545	552
Noguera	208	168	**376**	395	438	380	399
Osona	563	584	**1 147**	1 078	1 084	1 182	1 144
Pallars Jussà	98	69	**167**	179	187	170	172
Pallars Sobirà	43	36	**79**	59	82	63	65
Pla d'Urgell	182	148	**330**	332	322	329	326
Pla de l'Estany	118	115	**233**	237	257	214	218
Priorat	63	54	**117**	123	122	137	116
Ribera d'Ebre	132	124	**256**	267	256	260	267
Ripollès	166	197	**363**	310	327	303	298
Segarra	100	86	**186**	199	201	212	209
Segrià	899	705	**1 604**	1 569	1 669	1 693	1 600
Selva	562	432	**994**	993	909	876	903
Solsonès	85	48	**133**	144	117	121	116
Tarragonès	698	582	**1 280**	1 256	1 376	1 297	1 248
Terra Alta	89	77	**166**	155	162	152	174
Urgell	174	175	**349**	343	338	372	377
Val d'Aran	26	23	**49**	61	53	78	63
Vallès Occidental	2 710	2 366	**5 076**	5 167	5 319	5 154	4 887
Vallès Oriental	1 204	1 060	**2 264**	2 131	2 297	2 207	2 045
Catalunya	**29 095**	**26 697**	**55 792**	**55 338**	**57 712**	**55 469**	**54 688**
Àmbit Metropolità	19 231	18 151	**37 382**	37 074	38 906	37 183	36 698
Comarques Gironines	2 703	2 303	**5 006**	4 921	5 018	4 765	4 803
Camp de Tarragona	1 998	1 750	**3 748**	3 733	3 887	3 718	3 621
Terres de l'Ebre	928	808	**1 736**	1 793	1 831	1 701	1 716
Àmbit de Ponent	1 696	1 403	**3 099**	3 071	3 216	3 260	3 173
Comarques Centrals	2 176	2 003	**4 179**	4 048	4 140	4 131	3 975
Alt Pirineu i Aran	363	279	**642**	698	714	711	702
Barcelona	21 317	20 103	**41 420**	40 969	42 918	41 172	40 534
Girona	2 751	2 338	**5 089**	5 023	5 110	4 883	4 915
Lleida	2 101	1 698	**3 799**	3 820	3 966	3 995	3 902
Tarragona	2 926	2 558	**5 484**	5 526	5 718	5 419	5 337

Font: Institut d'Estadística de Catalunya. Moviment natural de la població.

(1) Dades corresponents al lloc de residència del difunt.

2.20 Creixement natural[1]. 2001.
Per sexes. Comarques, àmbits i províncies.

	Homes	Dones	**Total**	2000	1999	1998	1997
Alt Camp	-19	-15	**-34**	-6	-81	-23	-49
Alt Empordà	-11	53	**42**	67	-18	7	38
Alt Penedès	36	39	**75**	60	-61	8	-49
Alt Urgell	-49	-32	**-81**	-103	-103	-93	-132
Alta Ribagorça	-10	-7	**-17**	-23	-21	-	-
Anoia	7	91	**98**	140	51	12	-8
Bages	-98	-64	**-162**	-185	-227	-275	-136
Baix Camp	140	149	**289**	302	124	117	63
Baix Ebre	-94	-42	**-136**	-156	-213	-194	-128
Baix Empordà	20	130	**150**	152	106	68	35
Baix Llobregat	1 712	1 838	**3 550**	3 154	2 474	2 308	1 948
Baix Penedès	107	147	**254**	154	144	98	91
Barcelonès	-1065	-1437	**-2 502**	-2 422	-4324	-4048	-3417
Berguedà	-112	-94	**-206**	-216	-249	-236	-241
Cerdanya	18	25	**43**	8	14	-27	8
Conca de Barberà	-32	-32	**-64**	-80	-131	-89	-122
Garraf	69	201	**270**	288	166	157	157
Garrigues	-61	-62	**-123**	-104	-126	-141	-148
Garrotxa	-26	-44	**-70**	-87	-172	-126	-93
Gironès	198	302	**500**	499	236	248	271
Maresme	637	627	**1 264**	1 379	840	615	777
Montsià	-18	-18	**-36**	-67	-144	-107	-76
Noguera	-36	-50	**-86**	-120	-172	-115	-142
Osona	109	57	**166**	223	194	57	115
Pallars Jussà	-57	-37	**-94**	-103	-110	-78	-85
Pallars Sobirà	-19	1	**-18**	1	-41	-21	-14
Pla d'Urgell	-15	-30	**-45**	-71	-47	-65	-85
Pla de l'Estany	15	38	**53**	68	-8	68	49
Priorat	-22	-21	**-43**	-65	-66	-87	-61
Ribera d'Ebre	-62	-49	**-111**	-114	-101	-84	-84
Ripollès	-72	-135	**-207**	-175	-185	-154	-121
Segarra	-2	-18	**-20**	-23	-22	-54	-49
Segrià	-84	182	**98**	62	-153	-239	-99
Selva	106	165	**271**	219	160	236	180
Solsonès	-18	14	**-4**	-20	-9	-19	-34
Tarragonès	356	367	**723**	699	371	437	385
Terra Alta	-56	-37	**-93**	-69	-86	-71	-85
Urgell	-22	-36	**-58**	-38	-64	-129	-108
Val d'Aran	10	5	**15**	18	32	2	9
Vallès Occidental	1 938	1 804	**3 742**	3 300	2 484	2 249	2 393
Vallès Oriental	752	785	**1 537**	1 605	1 185	891	1 060
Catalunya	**4 170**	**4 760**	**8 930**	**8 151**	**1 647**	**1 103**	**2 013**
Àmbit Metropolità	4 079	3 857	**7 936**	7 364	2 764	2 180	2 869
Comarques Gironines	230	509	**739**	743	119	347	359
Camp de Tarragona	530	595	**1 125**	1 004	361	453	307
Terres de l'Ebre	-230	-146	**-376**	-406	-544	-456	-373
Àmbit de Ponent	-220	-14	**-234**	-294	-584	-743	-631
Comarques Centrals	-112	4	**-108**	-58	-240	-461	-304
Alt Pirineu i Aran	-107	-45	**-152**	-202	-229	-217	-214
Barcelona	3 989	3 852	**7 841**	7 335	2 537	1 759	2 620
Girona	246	532	**778**	754	143	327	365
Lleida	-365	-73	**-438**	-536	-850	-980	-906
Tarragona	300	449	**749**	598	-183	-3	-66

Font: Institut d'Estadística de Catalunya. Moviment natural de la població.

(1) Dades corresponents al lloc de residència.

2.21 Matrimonis[1]. 1997-2001.
Comarques, àmbits i províncies.

	1997	1998	1999	2000	2001
Alt Camp	179	163	158	152	163
Alt Empordà	397	371	337	346	367
Alt Penedès	395	396	416	400	409
Alt Urgell	65	71	63	68	65
Alta Ribagorça	14	11	13	10	15
Anoia	431	488	506	555	473
Bages	681	801	711	751	718
Baix Camp	653	754	789	716	746
Baix Ebre	326	296	313	312	315
Baix Empordà	463	424	380	363	414
Baix Llobregat	3 708	4 128	4 093	4 468	4 195
Baix Penedès	243	274	274	306	257
Barcelonès	9 212	9 230	8 758	8 903	8 459
Berguedà	135	147	150	133	132
Cerdanya	53	52	51	45	53
Conca de Barberà	88	69	77	75	69
Garraf	503	611	569	597	648
Garrigues	56	73	59	81	70
Garrotxa	186	185	165	159	163
Gironès	606	586	589	687	661
Maresme	1 676	1 832	1 841	1 949	1 868
Montsià	294	293	296	297	258
Noguera	142	136	127	143	122
Osona	560	625	579	620	569
Pallars Jussà	46	36	31	31	36
Pallars Sobirà	19	20	21	19	17
Pla d'Urgell	152	133	138	136	134
Pla de l'Estany	107	116	80	101	114
Priorat	24	29	26	27	28
Ribera d'Ebre	68	69	62	77	62
Ripollès	94	86	76	55	80
Segarra	58	61	74	63	63
Segrià	779	847	928	839	838
Selva	494	506	523	522	476
Solsonès	54	45	60	56	35
Tarragonès	896	996	960	999	1 021
Terra Alta	39	32	43	40	47
Urgell	123	130	139	126	139
Val d'Aran	23	26	24	30	22
Vallès Occidental	3 979	4 364	4 356	4 512	4 267
Vallès Oriental	1 862	2 032	1 893	1 896	1 854
Catalunya	**29 883**	**31 544**	**30 748**	**31 665**	**30 442**
Àmbit Metropolità	21 335	22 593	21 926	22 725	21 700
Comarques Gironines	2 347	2 274	2 150	2 233	2 275
Camp de Tarragona	2 083	2 285	2 284	2 275	2 284
Terres de l'Ebre	727	690	714	726	682
Àmbit de Ponent	1 310	1 380	1 465	1 388	1 366
Comarques Centrals	1 861	2 106	2 006	2 115	1 927
Alt Pirineu i Aran	220	216	203	203	208
Barcelona	23 139	24 646	23 870	24 784	23 590
Girona	2 396	2 331	2 189	2 267	2 319
Lleida	1 538	1 592	1 691	1 613	1 567
Tarragona	2 810	2 975	2 998	3 001	2 966

Font: Institut d'Estadística de Catalunya. Moviment natural de la població.
(1) Dades corresponents al lloc de residència del matrimoni.

2.22 Taxa bruta de natalitat[1]. 1997-2001.
Comarques, àmbits i províncies.

	1986	1991	1997	1998	1999	2000	2001
Alt Camp	10,9	8,7	8,5	9,4	8,9	10,6	9,7
Alt Empordà	10,5	10,2	9,6	8,8	9,7	9,7	9,5
Alt Penedès	10,2	9,1	9,3	9,6	9,1	10,4	10,8
Alt Urgell	9,9	7,9	6,2	7,1	6,9	6,8	6,0
Alta Ribagorça	6,4	6,8	7,8	6,9	6,4	5,3	8,9
Anoia	10,9	9,6	8,5	9,6	9,6	10,3	10,5
Bages	9,0	8,5	8,8	8,2	9,1	8,9	9,0
Baix Camp	11,6	10,7	9,7	9,9	10,1	11,0	11,1
Baix Ebre	10,0	7,8	9,1	8,4	8,4	9,1	8,7
Baix Empordà	10,4	11,3	9,9	9,5	9,9	10,3	10,0
Baix Llobregat	11,2	9,9	9,9	10,3	10,9	11,6	12,0
Baix Penedès	9,7	9,6	9,1	9,7	10,2	10,5	10,8
Barcelonès	9,3	8,4	8,4	8,2	8,6	9,1	9,3
Berguedà	9,7	7,2	6,5	6,2	6,9	6,8	6,8
Cerdanya	9,4	6,9	10,1	9,0	9,3	9,5	10,1
Conca de Barberà	8,0	7,3	7,1	7,9	7,4	8,6	9,1
Garraf	10,8	10,8	10,6	10,1	11,0	11,4	11,6
Garrigues	8,3	7,3	5,9	6,9	6,4	6,7	6,8
Garrotxa	8,5	9,1	8,1	8,4	7,5	9,0	9,3
Gironès	11,1	10,6	10,9	10,8	10,8	12,0	12,0
Maresme	11,5	10,5	10,2	10,0	10,7	11,6	11,2
Montsià	9,0	9,2	8,7	8,0	9,1	9,7	9,7
Noguera	7,5	8,3	7,5	7,8	7,8	8,1	8,5
Osona	9,8	10,1	10,2	10,0	10,3	10,4	10,3
Pallars Jussà	6,0	6,0	6,9	7,3	6,2	6,2	6,1
Pallars Sobirà	7,5	4,2	8,7	7,1	6,8	9,8	9,8
Pla d'Urgell	10,3	7,1	8,3	9,1	9,4	8,9	9,7
Pla de l'Estany	10,6	12,2	11,1	11,6	10,2	12,3	11,4
Priorat	6,6	6,1	6,0	5,5	6,1	6,4	8,1
Ribera d'Ebre	10,5	7,8	8,2	7,9	7,0	6,9	6,5
Ripollès	8,1	7,2	6,7	5,7	5,5	5,2	6,0
Segarra	8,0	6,9	9,2	9,0	10,1	9,8	9,1
Segrià	10,0	10,0	9,2	8,9	9,3	10,0	10,4
Selva	10,4	10,9	10,2	10,3	9,8	10,8	11,1
Solsonès	7,7	7,9	7,3	9,1	9,6	10,9	11,2
Tarragonès	12,1	10,0	9,6	10,1	10,0	11,0	11,0
Terra Alta	7,4	7,6	7,1	6,5	6,2	7,0	5,9
Urgell	8,3	7,8	8,9	8,0	9,0	9,9	9,4
Val d'Aran	11,1	9,9	9,8	10,7	11,2	10,3	8,3
Vallès Occidental	11,6	10,3	10,5	10,5	10,9	11,7	11,9
Vallès Oriental	10,8	10,1	10,7	10,4	11,5	12,1	12,1
Catalunya	**10,1**	**9,3**	**9,3**	**9,2**	**9,7**	**10,3**	**10,4**
Àmbit Metropolità	10,2	9,2	9,3	9,3	9,8	10,4	10,6
Comarques Gironines	10,3	10,4	9,9	9,7	9,6	10,5	10,4
Camp de Tarragona	11,3	9,9	9,3	9,7	9,8	10,7	10,7
Terres de l'Ebre	9,5	8,3	8,6	8,0	8,3	8,8	8,5
Àmbit de Ponent	9,3	9,0	8,7	8,6	9,0	9,4	9,7
Comarques Centrals	9,6	9,1	8,9	8,9	9,4	9,5	9,6
Alt Pirineu i Aran	8,5	7,1	7,9	8,0	7,8	7,9	7,8
Barcelona	10,1	9,2	9,3	9,2	9,8	10,4	10,5
Girona	10,3	10,4	9,9	9,7	9,7	10,5	10,4
Lleida	9,2	8,7	8,4	8,5	8,7	9,2	9,4
Tarragona	10,7	9,4	9,1	9,3	9,4	10,2	10,2

Font: Institut d'Estadística de Catalunya. Estimacions de població i moviment natural de la població.
(1) Nascuts vius per 1.000 habitants.

2.23 Taxa bruta de mortalitat[1]. 1997-2001.
Comarques, àmbits i províncies.

	1986	1991	1997	1998	1999	2000	2001
Alt Camp	10,9	10,8	10,0	10,1	11,3	10,8	10,7
Alt Empordà	8,1	9,2	9,1	8,7	9,9	9,1	9,0
Alt Penedès	8,5	9,6	9,9	9,5	9,9	9,7	9,9
Alt Urgell	11,9	12,8	13,2	12,0	12,4	12,2	10,2
Alta Ribagorça	9,1	9,7	7,8	6,9	12,2	11,7	13,6
Anoia	7,9	8,0	8,6	9,4	9,1	8,8	9,5
Bages	9,1	9,8	9,7	10,0	10,6	10,1	10,0
Baix Camp	7,9	8,7	9,2	9,1	9,2	8,9	9,1
Baix Ebre	10,2	10,4	11,0	11,3	11,7	11,5	10,7
Baix Empordà	8,5	9,1	9,5	8,8	8,8	8,8	8,5
Baix Llobregat	5,7	6,4	6,9	6,8	7,2	6,9	6,8
Baix Penedès	7,3	7,6	7,3	7,8	7,5	7,8	6,7
Barcelonès	8,4	9,5	10,0	10,1	10,7	10,3	10,5
Berguedà	11,4	12,5	12,8	12,4	13,5	12,5	12,3
Cerdanya	9,9	8,6	9,5	11,0	8,3	8,9	7,1
Conca de Barberà	10,5	11,2	13,7	12,7	14,5	12,8	12,5
Garraf	7,7	9,4	8,9	8,5	9,3	8,6	9,0
Garrigues	13,4	12,7	13,6	14,3	12,9	12,1	13,2
Garrotxa	9,9	11,1	10,0	11,1	11,1	10,8	10,7
Gironès	7,9	8,5	8,8	8,9	9,0	8,2	8,3
Maresme	6,9	7,3	7,8	8,1	8,2	7,6	7,6
Montsià	9,9	10,2	10,1	9,9	11,7	10,9	10,3
Noguera	10,8	11,0	11,7	11,1	12,8	11,6	11,1
Osona	8,1	8,4	9,3	9,5	8,7	8,6	9,0
Pallars Jussà	11,8	14,7	13,6	13,6	15,1	14,7	13,9
Pallars Sobirà	10,1	9,2	11,1	10,7	13,6	9,7	12,7
Pla d'Urgell	9,4	10,8	11,2	11,3	11,0	11,3	11,2
Pla de l'Estany	10,2	10,3	9,1	8,8	10,5	9,6	9,3
Priorat	11,9	14,5	12,6	15,0	13,4	13,5	12,8
Ribera d'Ebre	10,1	11,4	11,9	11,7	11,6	12,1	11,5
Ripollès	9,7	11,0	11,3	11,6	12,6	12,0	14,0
Segarra	9,9	11,2	12,0	12,1	11,3	11,1	10,2
Segrià	8,7	9,6	9,8	10,4	10,2	9,6	9,8
Selva	7,3	7,6	8,5	8,1	8,3	8,9	8,7
Solsonès	8,5	11,4	10,4	10,8	10,4	12,6	11,5
Tarragonès	7,0	7,1	7,3	7,5	7,9	7,1	7,0
Terra Alta	11,3	13,4	13,9	12,3	13,2	12,7	13,5
Urgell	9,2	11,5	12,5	12,3	11,1	11,2	11,3
Val d'Aran	7,6	6,5	8,6	10,5	7,0	8,0	6,3
Vallès Occidental	6,2	6,7	7,0	7,3	7,5	7,1	6,9
Vallès Oriental	6,0	6,6	7,0	7,4	7,6	6,9	7,2
Catalunya	**7,9**	**8,6**	**8,9**	**9,1**	**9,4**	**9,0**	**9,0**
Àmbit Metropolità	7,5	8,3	8,6	8,8	9,2	8,7	8,8
Comarques Gironines	8,3	9,0	9,2	9,0	9,4	9,1	9,1
Camp de Tarragona	8,0	8,4	8,6	8,7	8,9	8,4	8,3
Terres de l'Ebre	10,2	10,7	11,0	10,9	11,8	11,4	10,9
Àmbit de Ponent	9,3	10,3	10,8	11,1	10,9	10,4	10,5
Comarques Centrals	8,7	9,3	9,6	10,0	10,0	9,7	9,9
Alt Pirineu i Aran	10,7	11,1	11,4	11,5	11,5	11,1	10,2
Barcelona	7,6	8,4	8,7	8,9	9,2	8,8	8,8
Girona	8,4	9,0	9,2	9,1	9,4	9,1	9,0
Lleida	9,7	10,6	11,0	11,2	11,1	10,7	10,6
Tarragona	8,6	9,1	9,2	9,3	9,7	9,2	8,9

Font: Institut d'Estadística de Catalunya. Estimacions de població i moviment natural de la població.
(1) Defuncions per 1.000 habitants.

2.24 Taxa bruta de creixement natural[1]. 1997-2001.
Comarques, àmbits i províncies.

	1986	1991	1997	1998	1999	2000	2001
Alt Camp	0,0	-2,1	-1,4	-0,7	-2,3	-0,2	-1,0
Alt Empordà	2,4	1,0	0,4	0,1	-0,2	0,7	0,4
Alt Penedès	1,6	-0,5	-0,7	0,1	-0,8	0,8	0,9
Alt Urgell	-2,0	-4,9	-7,0	-4,9	-5,4	-5,4	-4,2
Alta Ribagorça	-2,8	-2,9	0,0	0,0	-5,8	-6,4	-4,7
Anoia	3,1	1,6	-0,1	0,1	0,6	1,5	1,1
Bages	0,0	-1,3	-0,9	-1,8	-1,5	-1,2	-1,0
Baix Camp	3,7	2,0	0,4	0,8	0,9	2,1	2,0
Baix Ebre	-0,3	-2,5	-2,0	-3,0	-3,2	-2,4	-2,0
Baix Empordà	1,9	2,3	0,4	0,7	1,1	1,5	1,5
Baix Llobregat	5,5	3,5	3,0	3,5	3,7	4,7	5,2
Baix Penedès	2,4	2,1	1,8	1,9	2,7	2,7	4,1
Barcelonès	0,9	-1,1	-1,6	-1,9	-2,1	-1,2	-1,3
Berguedà	-1,7	-5,3	-6,3	-6,2	-6,6	-5,7	-5,5
Cerdanya	-0,5	-1,6	0,6	-2,0	1,0	0,6	3,0
Conca de Barberà	-2,5	-3,9	-6,7	-4,9	-7,1	-4,3	-3,4
Garraf	3,1	1,4	1,7	1,6	1,7	2,8	2,6
Garrigues	-5,2	-5,4	-7,7	-7,3	-6,6	-5,4	-6,4
Garrotxa	-1,4	-2,0	-2,0	-2,7	-3,7	-1,9	-1,5
Gironès	3,2	2,1	2,1	1,9	1,8	3,7	3,7
Maresme	4,7	3,3	2,4	1,9	2,5	4,0	3,6
Montsià	-0,9	-1,0	-1,4	-1,9	-2,6	-1,2	-0,6
Noguera	-3,2	-2,6	-4,2	-3,4	-5,0	-3,5	-2,5
Osona	1,7	1,7	0,9	0,5	1,6	1,8	1,3
Pallars Jussà	-5,8	-8,7	-6,7	-6,2	-8,9	-8,4	-7,8
Pallars Sobirà	-2,6	-5,0	-2,4	-3,6	-6,8	0,2	-2,9
Pla d'Urgell	0,8	-3,7	-2,9	-2,2	-1,6	-2,4	-1,5
Pla de l'Estany	0,3	1,9	2,0	2,8	-0,3	2,7	2,1
Priorat	-5,3	-8,3	-6,6	-9,5	-7,2	-7,1	-4,7
Ribera d'Ebre	0,4	-3,6	-3,8	-3,8	-4,6	-5,1	-5,0
Ripollès	-1,6	-3,8	-4,6	-5,9	-7,1	-6,7	-8,0
Segarra	-1,9	-4,2	-2,8	-3,1	-1,2	-1,3	-1,1
Segrià	1,4	0,4	-0,6	-1,5	-0,9	0,4	0,6
Selva	3,0	3,3	1,7	2,2	1,5	2,0	2,4
Solsonès	-0,8	-3,4	-3,0	-1,7	-0,8	-1,8	-0,3
Tarragonès	5,1	2,9	2,3	2,5	2,1	3,9	4,0
Terra Alta	-3,9	-5,8	-6,8	-5,7	-7,0	-5,6	-7,6
Urgell	-0,9	-3,7	-3,6	-4,3	-2,1	-1,2	-1,9
Val d'Aran	3,5	3,4	1,2	0,3	4,2	2,4	1,9
Vallès Occidental	5,4	3,6	3,5	3,2	3,5	4,6	5,1
Vallès Oriental	4,9	3,5	3,6	3,0	3,9	5,2	4,9
Catalunya	**2,3**	**0,7**	**0,3**	**0,2**	**0,3**	**1,3**	**1,4**
Àmbit Metropolità	2,7	0,9	0,7	0,5	0,7	1,7	1,9
Comarques Gironines	2,0	1,5	0,7	0,7	0,2	1,4	1,3
Camp de Tarragona	3,3	1,5	0,7	1,1	0,8	2,3	2,5
Terres de l'Ebre	-0,7	-2,4	-2,4	-2,9	-3,5	-2,6	-2,4
Àmbit de Ponent	-0,1	-1,4	-2,1	-2,5	-2,0	-1,0	-0,8
Comarques Centrals	0,9	-0,3	-0,7	-1,1	-0,6	-0,1	-0,3
Alt Pirineu i Aran	-2,1	-4,0	-3,5	-3,5	-3,7	-3,2	-2,4
Barcelona	2,6	0,8	0,6	0,4	0,5	1,6	1,7
Girona	2,0	1,4	0,7	0,6	0,3	1,4	1,4
Lleida	-0,5	-1,9	-2,5	-2,8	-2,4	-1,5	-1,2
Tarragona	2,1	0,4	-0,1	0,0	-0,3	1,0	1,2

Font: Institut d'Estadística de Catalunya. Estimacions de població i moviment natural de la població.
(1) Creixement natural per 1.000 habitants.

2.25 Migracions internes. 2001.
Províncies.

	Barcelona	Girona	Lleida	Tarragona	**Catalunya**
Immigració per lloc de procedència					
dins de la província	115 691	11 643	4 465	10 038	**141 837**
de la resta de Catalunya	8 878	7 193	2 740	8 274	**27 085**
de la resta d'Espanya	21 553	3 063	1 949	4 563	**31 128**
Total	**146 122**	**21 899**	**9 154**	**22 875**	**200 050**
Emigració per lloc de destinació					
dins de la província	115 691	11 643	4 465	10 038	**141 837**
a la resta de Catalunya	16 584	4 069	2 501	3 931	**27 085**
a la resta d'Espanya	22 200	2 583	1 727	3 160	**29 670**
Total	**154 475**	**18 295**	**8 693**	**17 129**	**198 592**
Saldo migratori					
amb la resta de Catalunya	**- 7 706**	**3 124**	**239**	**4 343**	**..**
amb la resta d'Espanya	**- 647**	**480**	**222**	**1 403**	**1 458**
Total	**- 8 353**	**3 604**	**461**	**5 746**	**1 458**

Font: Institut d'Estadística de Catalunya. Moviments migratoris.

2.26 Migracions internes. 2001.
Comarques i àmbits.

	Immigració per lloc de procedència			Emigració per lloc de destinació	
	dins de la comarca/àmbit	de la resta de Catalunya	de la resta d'Espanya	dins de la comarca/àmbit	a la resta de Catalunya
Alt Camp	326	794	171	326	518
Alt Empordà	1 740	1 232	625	1 740	1 061
Alt Penedès	1 248	2 205	455	1 248	1 000
Alt Urgell	152	316	183	152	236
Alta Ribagorça	10	98	35	10	85
Anoia	1 385	2 355	371	1 385	1 279
Bages	1 949	1 921	489	1 949	1 245
Baix Camp	1 678	2 387	1 160	1 678	1 642
Baix Ebre	497	568	343	497	560
Baix Empordà	1 488	1 785	525	1 488	1 407
Baix Llobregat	10 985	14 745	3 431	10 985	11 380
Baix Penedès	909	3 869	433	909	1 677
Barcelonès	11 320	15 640	9 747	11 320	43 332
Berguedà	425	634	67	425	466
Cerdanya	159	489	117	159	273
Conca de Barberà	101	426	97	101	297
Garraf	1 416	3 499	673	1 416	1 747
Garrigues	72	312	50	72	310
Garrotxa	611	672	164	611	471
Gironès	2 336	2 439	741	2 336	1 807
Maresme	6 058	8 451	1 492	6 058	4 790
Montsià	402	529	421	402	443
Noguera	196	431	112	196	509
Osona	2 174	1 393	406	2 174	1 021
Pallars Jussà	64	221	66	64	197
Pallars Sobirà	66	202	28	66	140
Pla d'Urgell	227	392	138	227	423
Pla de l'Estany	372	376	60	372	332
Priorat	34	207	18	34	154
Ribera d'Ebre	128	239	66	128	353
Ripollès	305	414	72	305	417
Segarra	111	372	107	111	414
Segrià	1 322	1 218	877	1 322	1 158
Selva	946	3 679	766	946	2 075
Solsonès	83	192	29	83	154
Tarragonès	1 801	3 283	1 821	1 801	2 304
Terra Alta	32	102	33	32	113
Urgell	190	564	125	190	500
Val d'Aran	79	148	195	79	172
Vallès Occidental	9 430	12 404	3 096	9 430	8 118
Vallès Oriental	7 072	7 820	1 323	7 072	4 443
Catalunya	..	..	**31 128**	..	..
Àmbit Metropolità	101 974	10 319	20 217	101 974	20 365
Comarques Gironines	11 475	6 920	2 953	11 475	3 893
Camp de Tarragona	7 885	7 930	3 700	7 885	3 556
Terres de l'Ebre	1 497	1 000	863	1 497	1 031
Àmbit de Ponent	3 496	1 911	1 409	3 496	1 936
Comarques Centrals	6 690	5 821	1 362	6 690	3 491
Alt Pirineu i Aran	661	1 343	624	661	972

Font: Institut d'Estadística de Catalunya. Moviments migratoris.

	Saldo migratori			
a la resta d'Espanya	amb la resta de Catalunya	amb la resta d'Espanya	**total saldo**	
103	276	68	**344**	Alt Camp
566	171	59	**230**	Alt Empordà
266	1 205	189	**1 394**	Alt Penedès
130	80	53	**133**	Alt Urgell
24	13	11	**24**	Alta Ribagorça
308	1 076	63	**1 139**	Anoia
385	676	104	**780**	Bages
756	745	404	**1 149**	Baix Camp
300	8	43	**51**	Baix Ebre
486	378	39	**417**	Baix Empordà
3 672	3 365	- 241	**3 124**	Baix Llobregat
323	2 192	110	**2 302**	Baix Penedès
10 495	- 27 692	- 748	**- 28 440**	Barcelonès
72	168	- 5	**163**	Berguedà
96	216	21	**237**	Cerdanya
65	129	32	**161**	Conca de Barberà
605	1 752	68	**1 820**	Garraf
43	2	7	**9**	Garrigues
138	201	26	**227**	Garrotxa
565	632	176	**808**	Gironès
1 664	3 661	- 172	**3 489**	Maresme
505	86	- 84	**2**	Montsià
106	- 78	6	**- 72**	Noguera
295	372	111	**483**	Osona
102	24	- 36	**- 12**	Pallars Jussà
30	62	- 2	**60**	Pallars Sobirà
103	- 31	35	**4**	Pla d'Urgell
66	44	- 6	**38**	Pla de l'Estany
29	53	- 11	**42**	Priorat
65	- 114	1	**- 113**	Ribera d'Ebre
40	- 3	32	**29**	Ripollès
69	- 42	38	**- 4**	Segarra
795	60	82	**142**	Segrià
633	1 604	133	**1 737**	Selva
31	38	- 2	**36**	Solsonès
986	979	835	**1 814**	Tarragonès
28	- 11	5	**- 6**	Terra Alta
92	64	33	**97**	Urgell
196	- 24	- 1	**- 25**	Val d'Aran
3 088	4 286	8	**4 294**	Vallès Occidental
1 349	3 377	- 26	**3 351**	Vallès Oriental
29 670	..	**1 458**	**1 458**	**Catalunya**
21 139	- 10 046	- 922	**- 10 968**	Àmbit Metropolità
2 494	3 027	459	**3 486**	Comarques Gironines
2 262	4 374	1 438	**5 812**	Camp de Tarragona
898	- 31	- 35	**- 66**	Terres de l'Ebre
1 208	- 25	201	**176**	Àmbit de Ponent
1 091	2 330	271	**2 601**	Comarques Centrals
578	371	46	**417**	Alt Pirineu i Aran

2.27 Taxa d'immigració interna[1]. 1997-2001.
Comarques, àmbits i províncies.

	1990	1995	1997	1998	1999	2000	2001
Alt Camp	21,0	25,6	25,9	27,0	33,0	30,4	36,5
Alt Empordà	36,0	37,3	33,0	42,5	44,9	40,2	36,2
Alt Penedès	25,4	33,5	37,0	38,1	44,0	47,5	49,1
Alt Urgell	33,6	28,4	24,1	30,9	36,2	33,1	34,1
Alta Ribagorça	28,8	35,4	32,2	35,0	33,1	33,1	39,8
Anoia	23,5	31,2	31,7	37,3	42,9	47,4	44,3
Bages	16,8	21,6	20,9	25,1	25,3	28,3	28,1
Baix Camp	24,8	27,4	27,7	29,1	32,1	34,7	35,8
Baix Ebre	14,5	19,5	16,8	19,1	19,6	29,0	21,0
Baix Empordà	33,3	34,8	34,4	39,3	43,2	42,8	37,0
Baix Llobregat	28,2	36,7	37,9	42,0	43,2	41,4	42,6
Baix Penedès	54,6	76,9	72,0	84,2	91,9	106,8	84,2
Barcelonès	9,8	13,6	13,6	15,7	17,2	17,8	18,4
Berguedà	18,8	19,8	18,8	20,6	23,3	24,8	29,9
Cerdanya	36,3	47,7	54,8	55,9	60,7	48,2	52,8
Conca de Barberà	17,3	24,2	21,9	28,2	30,3	35,9	33,3
Garraf	35,7	52,0	52,7	60,0	58,9	56,2	53,7
Garrigues	14,5	16,7	18,8	22,2	23,6	20,0	22,6
Garrotxa	22,0	20,9	21,7	23,5	28,0	29,8	30,6
Gironès	32,0	33,6	33,8	38,6	42,1	42,6	40,4
Maresme	33,8	39,8	43,5	49,8	48,9	48,5	45,3
Montsià	14,3	18,7	15,3	22,4	21,8	25,7	23,5
Noguera	13,1	18,7	22,3	25,1	23,7	20,2	21,7
Osona	19,7	23,4	24,1	26,5	31,0	31,0	31,3
Pallars Jussà	23,5	27,0	27,4	27,2	21,9	21,1	29,2
Pallars Sobirà	33,5	54,1	31,3	43,5	44,5	37,8	47,7
Pla d'Urgell	13,4	20,9	17,9	23,4	27,1	22,5	25,6
Pla de l'Estany	30,8	27,8	27,7	31,3	32,7	34,9	32,1
Priorat	17,7	21,9	23,3	21,4	26,3	32,3	28,4
Ribera d'Ebre	16,0	22,2	16,1	19,8	18,2	31,9	19,5
Ripollès	18,0	21,4	24,4	20,6	23,9	25,3	30,6
Segarra	28,5	30,0	30,8	32,3	36,0	29,7	32,4
Segrià	15,2	17,1	16,2	20,5	22,4	16,6	20,9
Selva	34,8	36,0	34,3	40,6	43,9	47,0	47,2
Solsonès	21,7	23,0	24,6	20,9	26,2	21,6	26,3
Tarragonès	28,9	34,6	31,2	35,1	36,1	49,8	37,8
Terra Alta	8,4	10,6	10,1	11,2	11,2	19,9	13,6
Urgell	18,5	24,1	21,5	29,9	32,7	24,2	28,5
Val d'Aran	45,5	58,0	53,7	63,5	57,1	48,7	54,7
Vallès Occidental	23,2	27,9	30,4	35,0	35,6	35,6	33,8
Vallès Oriental	36,7	47,0	48,7	52,0	54,1	53,1	51,4
Catalunya	**20,1**	**25,8**	**26,4**	**30,2**	**32,0**	**32,8**	**32,2**
Àmbit Metropolità	18,4	24,7	26,0	29,5	30,9	31,1	31,0
Comarques Gironines	31,8	32,9	32,0	37,3	40,6	40,8	38,7
Camp de Tarragona	28,5	35,4	33,8	37,8	41,1	49,8	43,0
Terres de l'Ebre	14,1	18,9	15,6	19,7	19,5	27,5	21,1
Àmbit de Ponent	16,2	19,5	19,0	23,6	25,4	19,8	23,1
Comarques Centrals	19,3	24,0	24,0	27,6	30,6	32,7	32,7
Alt Pirineu i Aran	31,2	36,3	34,1	38,9	40,0	34,6	41,6
Barcelona	18,5	24,6	25,8	29,4	30,9	31,3	31,2
Girona	31,8	33,2	32,4	37,6	40,9	41,1	38,9
Lleida	18,3	21,6	20,7	25,2	27,0	21,4	25,5
Tarragona	24,4	30,9	28,9	33,0	35,4	44,0	37,3

Font: Institut d'Estadística de Catalunya. Estimacions de població i estadístiques de variacions residencials (EVR).

(1) Immigració per 1.000 habitants.

2.28 Taxa d'emigració interna[1]. 1997-2001.
Comarques, àmbits i províncies.

	1990	1995	1997	1998	1999	2000	2001
Alt Camp	17,3	21,5	24,4	22,6	26,8	29,2	26,8
Alt Empordà	31,5	34,6	31,4	38,4	41,5	38,4	33,9
Alt Penedès	18,0	25,4	27,2	28,5	32,4	34,3	31,6
Alt Urgell	23,7	27,4	22,5	30,2	32,6	29,9	27,1
Alta Ribagorça	23,0	29,1	23,5	31,4	35,1	27,3	33,1
Anoia	17,4	24,7	25,7	28,6	32,0	30,7	32,0
Bages	16,1	21,2	20,0	24,5	24,4	25,0	23,1
Baix Camp	17,8	21,9	23,0	25,6	28,8	30,2	27,9
Baix Ebre	13,9	17,0	16,6	18,7	19,9	24,6	20,2
Baix Empordà	24,6	29,3	29,2	34,7	36,2	36,2	32,9
Baix Llobregat	22,6	30,6	30,8	34,1	36,1	36,9	38,1
Baix Penedès	32,0	39,9	40,6	44,4	45,8	50,0	47,0
Barcelonès	18,9	27,1	28,7	32,3	33,3	33,5	32,7
Berguedà	20,8	22,2	20,2	22,2	23,0	26,8	25,5
Cerdanya	30,5	39,8	32,2	38,6	38,3	34,4	36,5
Conca de Barberà	17,6	20,7	15,5	21,4	20,5	28,8	24,7
Garraf	20,5	28,1	29,3	34,8	36,8	37,1	36,2
Garrigues	15,3	16,9	17,3	19,2	21,2	23,9	22,1
Garrotxa	19,6	17,9	18,5	21,2	22,9	24,2	25,8
Gironès	25,5	31,6	30,9	36,4	38,6	36,7	34,5
Maresme	22,1	27,8	31,0	35,4	36,8	37,3	35,4
Montsià	11,7	15,7	14,8	17,0	18,7	21,7	23,4
Noguera	12,7	19,3	21,1	23,7	20,6	22,8	23,9
Osona	18,1	21,7	23,2	25,0	28,9	27,5	27,5
Pallars Jussà	21,5	24,9	29,4	29,0	30,7	30,3	30,2
Pallars Sobirà	27,8	25,5	24,0	26,2	25,9	27,0	38,1
Pla d'Urgell	14,2	19,3	18,5	21,1	25,2	21,0	25,5
Pla de l'Estany	22,3	26,6	21,8	26,5	32,1	34,1	30,6
Priorat	18,4	22,1	20,3	19,2	23,8	23,7	23,8
Ribera d'Ebre	19,6	20,3	19,2	21,4	24,6	27,3	24,5
Ripollès	21,5	20,8	20,3	22,3	23,7	24,1	29,4
Segarra	24,5	23,2	22,0	25,2	30,3	27,1	32,6
Segrià	14,9	18,7	17,5	22,2	23,7	20,9	20,0
Selva	22,6	25,9	25,5	30,0	30,8	31,9	32,0
Solsonès	16,4	19,5	16,5	18,6	18,1	17,4	23,2
Tarragonès	22,6	27,4	25,4	28,8	29,8	33,2	27,8
Terra Alta	9,8	10,7	10,3	15,8	12,7	19,2	14,1
Urgell	15,9	18,7	17,5	25,2	28,7	25,0	25,3
Val d'Aran	34,1	42,1	36,7	44,5	53,4	45,9	57,9
Vallès Occidental	17,6	22,7	22,4	26,1	27,4	27,9	28,0
Vallès Oriental	23,1	33,1	33,5	37,6	41,3	40,6	40,8
Catalunya	**19,8**	**26,4**	**27,0**	**30,7**	**32,3**	**32,7**	**32,0**
Àmbit Metropolità	19,7	27,3	28,5	32,2	33,7	34,0	33,6
Comarques Gironines	25,0	28,6	27,5	32,6	34,7	34,1	32,4
Camp de Tarragona	21,1	26,0	25,8	28,6	30,7	33,7	30,2
Terres de l'Ebre	13,6	16,5	15,8	18,2	19,6	23,5	21,5
Àmbit de Ponent	15,6	19,4	18,6	22,9	24,7	22,5	22,5
Comarques Centrals	17,4	22,1	22,1	25,1	27,1	26,9	26,6
Alt Pirineu i Aran	24,7	29,4	26,5	31,4	33,5	31,0	35,0
Barcelona	19,5	26,9	27,9	31,6	33,1	33,4	33,0
Girona	25,1	28,8	27,6	32,7	34,7	34,1	32,5
Lleida	16,8	20,5	19,4	23,8	25,6	23,4	24,2
Tarragona	18,9	23,4	23,1	25,8	27,8	31,1	27,9

Font: Institut d'Estadística de Catalunya. Estimacions de població i estadístiques de variacions residencials (EVR).
(1) Emigració per 1.000 habitants.

2.29 Migracions internes. 1997-2001.
Saldo migratori[1]. Comarques, àmbits i províncies.

	1990	1995	1997	1998	1999	2000	2001
Alt Camp	3,7	4,2	1,5	4,5	6,2	1,3	9,7
Alt Empordà	4,6	2,7	1,6	4,1	3,4	1,8	2,3
Alt Penedès	7,5	8,1	9,8	9,6	11,6	13,2	17,5
Alt Urgell	9,9	1,0	1,6	0,7	3,6	3,2	7,0
Alta Ribagorça	5,8	6,2	8,7	3,6	-1,9	5,8	6,7
Anoia	6,0	6,5	6,0	8,7	10,9	16,8	12,3
Bages	0,7	0,4	0,9	0,6	1,0	3,3	5,0
Baix Camp	7,0	5,6	4,7	3,5	3,3	4,5	7,9
Baix Ebre	0,6	2,5	0,2	0,4	-0,3	4,4	0,8
Baix Empordà	8,7	5,5	5,1	4,6	7,0	6,6	4,1
Baix Llobregat	5,6	6,2	7,1	7,9	7,1	4,5	4,6
Baix Penedès	22,5	37,0	31,4	39,8	46,1	56,9	37,2
Barcelonès	-9,1	-13,4	-15,1	-16,7	-16,1	-15,7	-14,3
Berguedà	-2,1	-2,4	-1,4	-1,6	0,3	-2,0	4,3
Cerdanya	5,7	7,9	22,6	17,2	22,3	13,8	16,4
Conca de Barberà	-0,3	3,5	6,4	6,8	9,8	7,1	8,6
Garraf	15,2	24,0	23,5	25,2	22,1	19,1	17,5
Garrigues	-0,8	-0,2	1,5	3,0	2,4	-4,0	0,5
Garrotxa	2,4	3,1	3,2	2,2	5,1	5,6	4,8
Gironès	6,5	1,9	2,9	2,2	3,5	5,9	5,9
Maresme	11,8	12,0	12,5	14,4	12,0	11,2	9,9
Montsià	2,6	3,0	0,4	5,4	3,1	4,1	0,0
Noguera	0,4	-0,7	1,2	1,5	3,1	-2,6	-2,1
Osona	1,6	1,7	0,9	1,5	2,0	3,5	3,8
Pallars Jussà	1,9	2,0	-2,1	-1,8	-8,9	-9,3	-1,0
Pallars Sobirà	5,7	28,6	7,4	17,2	18,6	10,8	9,7
Pla d'Urgell	-0,8	1,6	-0,7	2,3	1,9	1,5	0,1
Pla de l'Estany	8,5	1,2	5,8	4,8	0,6	0,8	1,5
Priorat	-0,6	-0,1	3,1	2,2	2,5	8,6	4,6
Ribera d'Ebre	-3,6	1,8	-3,0	-1,6	-6,4	4,6	-5,1
Ripollès	-3,6	0,5	4,1	-1,7	0,2	1,2	1,1
Segarra	4,0	6,8	8,8	7,0	5,7	2,6	-0,2
Segrià	0,3	-1,7	-1,3	-1,6	-1,2	-4,3	0,9
Selva	12,2	10,1	8,8	10,7	13,1	15,1	15,2
Solsonès	5,3	3,5	8,0	2,3	8,2	4,2	3,1
Tarragonès	6,3	7,2	5,8	6,3	6,3	16,6	9,9
Terra Alta	-1,3	-0,2	-0,2	-4,6	-1,5	0,7	-0,5
Urgell	2,6	5,4	4,0	4,7	4,0	-0,7	3,1
Val d'Aran	11,4	15,9	16,9	19,0	3,7	2,7	-3,2
Vallès Occidental	5,7	5,2	8,0	8,9	8,2	7,7	5,8
Vallès Oriental	13,6	13,9	15,2	14,4	12,8	12,5	10,6
Catalunya	**0,4**	**-0,6**	**-0,5**	**-0,5**	**-0,3**	**0,1**	**0,2**
Àmbit Metropolità	-1,3	-2,7	-2,5	-2,6	-2,7	-2,9	-2,6
Comarques Gironines	6,8	4,4	4,5	4,7	5,9	6,7	6,3
Camp de Tarragona	7,4	9,4	8,0	9,2	10,3	16,1	12,8
Terres de l'Ebre	0,5	2,4	-0,2	1,5	0,0	4,0	-0,4
Àmbit de Ponent	0,6	0,2	0,5	0,6	0,8	-2,7	0,6
Comarques Centrals	1,9	1,9	1,9	2,5	3,6	5,8	6,1
Alt Pirineu i Aran	6,5	6,9	7,6	7,5	6,5	3,7	6,6
Barcelona	-1,0	-2,3	-2,1	-2,2	-2,2	-2,1	-1,8
Girona	6,7	4,4	4,8	4,9	6,2	7,0	6,4
Lleida	1,6	1,1	1,3	1,5	1,4	-2,1	1,3
Tarragona	5,4	7,5	5,8	7,1	7,6	12,9	9,4

Font: Institut d'Estadística de Catalunya. Estimacions de població i estadístiques de variacions residencials (EVR).
(1) Saldo migratori per 1.000 habitants.

2.30 Població nascuda a l'estranger. 2001.
Per nacionalitat. Comarques, àmbits i províncies.

	Espanyola	Resta UE	Resta d'Europa	Àfrica	Amèrica del Nord i Central	Amèrica del Sud	Àsia i Oceania	**Total**
Alt Camp	310	123	94	666	53	158	24	**1 428**
Alt Empordà	2 114	3 184	561	3 337	230	1 057	110	**10 593**
Alt Penedès	1 287	307	190	2 057	91	719	79	**4 730**
Alt Urgell	520	271	118	69	37	151	12	**1 178**
Alta Ribagorça	21	21	6	6	5	29	-	**88**
Anoia	968	201	172	1 235	137	589	51	**3 353**
Bages	1 602	232	266	2 600	170	744	108	**5 722**
Baix Camp	2 072	1 726	489	2 760	284	1 104	172	**8 607**
Baix Ebre	643	575	730	875	54	470	196	**3 543**
Baix Empordà	1 703	1 899	707	4 481	256	724	178	**9 948**
Baix Llobregat	11 665	4 073	1 251	9 633	1 226	8 744	797	**37 389**
Baix Penedès	1 402	599	240	1 763	107	564	73	**4 748**
Barcelonès	48 797	14 181	6 396	17 466	10 108	50 813	16 476	**164 237**
Berguedà	287	62	146	440	52	300	13	**1 300**
Cerdanya	273	132	73	64	31	299	10	**882**
Conca de Barberà	140	60	97	233	11	114	4	**659**
Garraf	2 474	1 995	471	1 184	328	1 367	132	**7 951**
Garrigues	83	36	228	212	15	41	2	**617**
Garrotxa	304	221	48	1 041	67	307	165	**2 153**
Gironès	1 824	654	326	3 727	553	1 150	184	**8 418**
Maresme	6 468	2 808	800	8 536	807	3 268	545	**23 232**
Montsià	569	425	1 285	812	62	901	95	**4 149**
Noguera	284	74	197	526	35	221	11	**1 348**
Osona	884	235	289	5 419	114	866	67	**7 874**
Pallars Jussà	90	70	64	73	26	65	2	**390**
Pallars Sobirà	76	78	15	21	14	64	-	**268**
Pla d'Urgell	212	31	189	717	22	185	19	**1 375**
Pla de l'Estany	208	138	62	804	57	230	35	**1 534**
Priorat	64	52	37	96	6	35	2	**292**
Ribera d'Ebre	144	109	189	215	20	95	11	**783**
Ripollès	189	67	10	349	21	149	7	**792**
Segarra	100	37	350	647	47	116	40	**1 337**
Segrià	1 578	362	570	2 421	279	1 272	102	**6 584**
Selva	1 935	2 053	1 015	2 352	246	1 303	420	**9 324**
Solsonès	47	24	20	265	14	31	10	**411**
Tarragonès	3 232	1 685	648	2 462	366	1 837	290	**10 520**
Terra Alta	54	8	152	18	15	20	22	**289**
Urgell	199	45	207	931	94	241	25	**1 742**
Val d'Aran	225	83	12	76	6	81	2	**485**
Vallès Occidental	11 531	3 273	1 067	7 327	1 739	8 090	818	**33 845**
Vallès Oriental	4 433	1 171	668	5 846	498	3 245	360	**16 221**
Catalunya	**111 011**	**43 380**	**20 455**	**93 762**	**18 303**	**91 759**	**21 669**	**400 339**
Àmbit Metropolità	86 655	27 808	10 843	52 049	14 797	76 246	19 207	**287 605**
Comarques Gironines	8 277	8 216	2 729	16 091	1 430	4 920	1 099	**42 762**
Camp de Tarragona	7 220	4 245	1 605	7 980	827	3 812	565	**26 254**
Terres de l'Ebre	1 410	1 117	2 356	1 920	151	1 486	324	**8 764**
Àmbit de Ponent	2 456	585	1 741	5 454	492	2 076	199	**13 003**
Comarques Centrals	3 788	754	893	9 959	487	2 530	249	**18 660**
Alt Pirineu i Aran	1 205	655	288	309	119	689	26	**3 291**
Barcelona	90 404	28 542	11 706	61 730	15 272	78 733	19 444	**305 831**
Girona	8 498	8 321	2 802	16 163	1 456	5 212	1 111	**43 563**
Lleida	3 479	1 155	1 986	5 969	597	2 516	225	**15 927**
Tarragona	8 630	5 362	3 961	9 900	978	5 298	889	**35 018**

Font: Institut d'Estadística de Catalunya. Cens de població 2001.

2.31 Migracions externes. 1995-2000.
Immigrants. Per país de procedència i nacionalitat.

	1995		1997		1998		1999		2000	
	espanyols	estrangers	espanyols	estrangers	espanyols	estrangers	espanyols	estrangers	espanyols	estrangers
Alemanya	271	242	285	562	279	768	302	658	258	701
Àustria	1	9	10	16	13	16	7	22	12	20
Bèlgica	46	68	90	159	58	222	100	183	78	180
Dinamarca	2	8	8	25	6	18	3	26	3	17
França	275	231	347	470	358	686	345	669	332	780
Itàlia	51	136	116	220	86	328	89	325	102	328
Països Baixos	43	130	42	177	58	193	54	188	82	253
Portugal	16	81	18	116	32	152	28	176	23	184
Regne Unit	58	136	89	180	97	272	114	260	101	318
Suècia	5	11	14	27	9	38	9	20	10	26
Resta Unió Europea	21	19	7	31	13	61	31	44	19	48
Total Unió Europea	**789**	**1 071**	**1 026**	**1 983**	**1 009**	**2 754**	**1 082**	**2 571**	**1 020**	**2 855**
Noruega	6	5	-	2	2	6	1	10	3	8
P. Andorra	471	18	409	21	440	46	394	34	331	51
Romania	10	10	5	32	5	35	15	86	17	939
Suïssa	234	77	264	117	214	159	234	180	304	161
Resta Europa	11	149	22	353	27	522	57	564	70	1 848
Total resta Europa	**732**	**259**	**700**	**525**	**688**	**768**	**701**	**874**	**725**	**3 007**
Algèria	4	40	1	50	-	103	-	166	4	446
Gàmbia	-	80	-	105	-	136	1	164	6	567
Guinea	2	20	2	35	4	42	6	84	1	190
Guinea Bissau	-	3	-	-	-	9	-	30	-	102
Marroc	54	1 703	83	3 027	49	4 303	90	4 351	64	9 174
Senegal	1	40	-	54	-	89	1	122	4	425
Rep. Sudafricana	8	2	3	9	18	11	5	12	7	7
Resta Àfrica	20	75	25	111	23	184	32	239	36	772
Total Àfrica	**89**	**1 963**	**114**	**3 391**	**94**	**4 877**	**135**	**5 168**	**122**	**11 683**
Estats Units	120	73	135	94	148	149	142	116	106	130
Mèxic	53	63	66	73	94	105	100	134	103	154
Nicaragua	3	5	13	3	14	10	8	16	4	14
Rep. Dominicana	27	232	37	244	28	574	50	435	43	556
Salvador, el	5	15	1	21	3	18	4	24	16	34
Resta Amèrica del Nord i Central	59	155	66	301	89	427	124	441	105	707
Argentina	82	152	133	199	160	314	175	347	237	900
Bolívia	4	21	20	20	24	40	8	64	12	295
Brasil	58	79	53	154	129	197	74	230	104	410
Colòmbia	42	95	72	159	95	369	102	603	165	2 648
Equador	4	22	10	76	19	208	51	656	61	4 346
Perú	12	305	30	344	38	729	41	626	49	804
Uruguai	33	68	35	77	52	72	56	86	75	261
Veneçuela	96	30	100	86	134	104	168	135	204	224
Xile	34	56	36	129	31	142	67	148	62	349
Resta Amèrica del Sud	1	3	3	3	-	11	7	9	12	24
Total Amèrica	**633**	**1 374**	**810**	**1 983**	**1 058**	**3 469**	**1 177**	**4 070**	**1 358**	**11 856**
Austràlia	26	2	29	14	45	9	39	4	38	18
Aràbia Saudita	-	-	2	-	6	4	-	4	1	5
Filipines	7	75	6	57	3	84	4	70	6	50
Índia	1	29	-	32	6	83	7	46	13	102
Síria	-	8	3	5	2	5	1	4	11	18
Xina	1	110	10	157	12	319	25	205	46	528
Resta Àsia i Oceania	16	84	44	141	46	290	38	280	50	421
Total Àsia i Oceania	**51**	**308**	**94**	**406**	**120**	**794**	**114**	**613**	**165**	**1 142**
Total	**2 294**	**4 975**	**2 744**	**8 288**	**2 969**	**12 662**	**3 209**	**13 296**	**3 390**	**30 543**

Font: Institut d'Estadística de Catalunya. Moviments migratoris.

2.32 Residents estrangers. 2002[1].
Per país de procedència. Províncies.

	Barcelona	Girona	Lleida	Tarragona	**Catalunya**
Alemanya	7 261	2 152	83	1 477	**10 973**
Bèlgica	1 212	896	28	632	**2 768**
França	8 642	2 596	215	1 218	**12 671**
Itàlia	9 832	1 114	117	1 055	**12 118**
Països Baixos	2 385	1 165	46	630	**4 226**
Portugal	2 312	574	352	346	**3 584**
Regne Unit	4 911	1 550	110	1 113	**7 684**
Resta Unió Europea	2 683	341	27	202	**3 253**
Total Unió Europea	**39 238**	**10 388**	**978**	**6 673**	**57 277**
Bulgària	736	175	188	189	**1 288**
Polònia	843	128	228	260	**1 459**
Romania	2 527	395	795	1 040	**4 757**
Rússia	1 405	662	57	273	**2 397**
Suïssa	687	506	17	582	**1 792**
Ucraïna	1 185	487	1 263	258	**3 193**
Resta Europa	2 760	547	254	748	**4 309**
Total resta Europa	**10 143**	**2 900**	**2 802**	**3 350**	**19 195**
Algèria	1 860	327	1 041	581	**3 809**
Gàmbia	2 957	5 316	588	55	**8 916**
Mali	684	285	310	17	**1 296**
Marroc	68 489	17 358	5 193	12 171	**103 211**
Mauritània	536	460	161	8	**1 165**
República Guinea	566	192	305	9	**1 072**
Senegal	2 407	959	759	569	**4 694**
Resta Àfrica	3 754	275	814	198	**5 041**
Total Àfrica	**81 253**	**25 172**	**9 171**	**13 608**	**129 204**
Argentina	5 180	635	174	551	**6 540**
Bolívia	989	75	30	30	**1 124**
Brasil	2 027	237	180	235	**2 679**
Colòmbia	8 065	845	590	1 420	**10 920**
Cuba	3 380	322	152	387	**4 241**
EEUU	2 049	162	24	127	**2 362**
Equador	18 370	676	352	811	**20 209**
Mèxic	1 188	78	29	129	**1 424**
Perú	14 487	262	136	240	**15 125**
República Dominicana	8 266	416	368	500	**9 550**
Uruguai	1 707	229	40	144	**2 120**
Veneçuela	1 152	121	35	87	**1 395**
Xile	2 210	206	57	265	**2 738**
Resta Amèrica	1 626	479	30	74	**2 209**
Total Amèrica	**70 696**	**4 743**	**2 197**	**5 000**	**82 636**
Bangladesh	1 157	39	17	3	**1 216**
Filipines	5 616	199	10	115	**5 940**
Índia	2 622	746	9	41	**3 418**
Japó	1 211	35	8	36	**1 290**
Paquistan	10 322	107	27	179	**10 635**
Xina	12 805	638	461	987	**14 891**
Resta Àsia	2 149	122	35	92	**2 398**
Total Àsia	**35 882**	**1 886**	**567**	**1 453**	**39 788**
Total Oceania	**202**	**24**	**-**	**8**	**234**
No consta país	99	13	8	7	**127**
Total	**237 513**	**45 126**	**15 723**	**30 099**	**328 461**

Font: Ministerio del Interior. Dirección General de la Policía.
(1) A 31 de desembre.

2.33 Residents estrangers. 2002[1].
Per lloc de procedència i sexes. Províncies.

	Barcelona	Girona	Lleida	Tarragona	**Catalunya**
Europa					
Unió Europea					
homes	21 958	5 460	557	3 579	**31 554**
dones	17 280	4 928	421	3 094	**25 723**
resta Europa					
homes	5 879	1 427	1 953	2 057	**11 316**
dones	4 264	1 473	849	1 293	**7 879**
Àfrica					
homes	53 952	16 521	6 936	9 146	**86 555**
dones	27 301	8 651	2 235	4 462	**42 649**
Amèrica					
homes	31 480	2 045	899	2 290	**36 715**
dones	39 216	2 698	1 298	2 710	**45 921**
Àsia					
homes	23 662	1 193	338	912	**26 105**
dones	12 220	693	229	541	**13 683**
Oceania					
homes	122	11	-	4	**137**
dones	80	13	-	4	**97**
Total[2]	**237 513**	**45 126**	**15 723**	**30 099**	**328 461**
homes	**137 118**	**26 664**	**10 688**	**17 992**	**192 462**
dones	**100 395**	**18 462**	**5 035**	**12 107**	**135 999**

Font: Ministerio del Interior. Dirección General de la Policía.
(1) A 31 de desembre.
(2) El total inclou els "no consta país".

2.34 Residents estrangers. 2002[1].
Per grups d'edat i lloc de procedència.

	Unió Europea	Resta d'Europa	Àfrica	Amèrica	Àsia	Oceania	**Total [1]**
De 0 a 2 anys	312	172	6 525	265	571	-	**7 850**
De 3 a 5 anys	771	276	7 013	786	790	4	**9 641**
De 6 a 15 anys	2 719	1 113	15 308	5 445	2 596	7	**27 196**
De 16 a 18 anys	802	339	5 589	2 043	899	1	**9 679**
De 19 a 24 anys	3 334	1 711	15 452	8 943	4 996	6	**34 456**
De 25 a 44 anys	30 319	11 602	66 103	51 628	24 977	138	**184 799**
De 45 a 64 anys	13 208	3 140	11 937	11 578	4 467	62	**44 401**
De 64 anys i més	5 812	842	1 277	1 948	492	16	**10 439**
Total	**57 277**	**19 195**	**129 204**	**82 636**	**39 788**	**234**	**328 461**

Font: Ministerio del Interior. Dirección General de la Policía.
(1) A 31 de desembre.
(2) El total inclou els "no consta país".

2.35 Indicadors de població. 1975-2001.
Estructura de la població. Per grups d'edat.

	1975	1981	1986	1991	1996	2001
Població per grups quinquennals d'edat (%)						
de 0 a 4 anys	8,7	7,9	5,6	4,6	4,4	4,8
de 5 a 9 anys	8,7	8,8	7,6	5,6	4,6	4,4
de 10 a 14 anys	8,2	8,2	8,5	7,6	5,6	4,6
de 15 a 19 anys	7,7	8,0	8,1	8,5	7,6	5,4
de 20 a 24 anys	7,3	7,6	7,8	8,0	8,4	7,5
de 25 a 29 anys	7,6	7,1	7,4	7,7	7,9	8,8
de 30 a 34 anys	6,8	7,1	6,9	7,4	7,8	8,3
de 35 a 39 anys	6,1	6,4	6,8	6,8	7,4	8,0
de 40 a 44 anys	6,8	5,6	6,2	6,7	6,8	7,4
de 45 a 49 anys	6,7	6,3	5,4	6,1	6,6	6,7
de 50 a 54 anys	6,1	6,1	6,2	5,3	5,9	6,4
de 55 a 59 anys	4,8	5,6	5,9	5,9	5,1	5,7
de 60 a 64 anys	4,3	4,3	5,3	5,5	5,7	4,6
de 65 a 69 anys	3,8	3,8	4,0	4,9	5,2	5,1
de 70 a 74 anys	2,9	3,1	3,3	3,5	4,4	4,5
de 75 a 79 anys	1,9	2,2	2,6	2,8	3,0	3,7
de 80 a 84 anys	1,0	1,2	1,5	1,9	2,1	2,2
de 85 anys i més	0,6	0,7	0,9	1,2	1,6	1,8
Població per grans grups d'edat (%)						
de menys de 15 anys	25,6	25,0	21,7	17,8	14,7	13,8
de 15 a 64 anys	64,2	64,1	66,0	67,9	69,1	68,8
de 65 anys i més	10,2	11,0	12,3	14,3	16,3	17,4
Indicadors d'estructura d'edats						
índex d'envelliment(1)	40	44	57	81	111	126
índex de sobreenvelliment(2)	6	6	7	9	10	10
índex de dependència juvenil(3)	40	39	33	26	21	20
índex de dependència senil(4)	16	17	19	21	24	25
índex de dependència global(5)	56	56	52	47	45	45
índex de recanvi de la població d'edats actives(6)	55	54	65	65	75	85
relació de nens per dones en edat fèrtil(7)	36	33	23	18	17	19
edat mitjana de la població	**33,7**	**34,2**	**36,1**	**37,8**	**39,6**	**40,7**

Font: Institut d'Estadística de Catalunya. Padrons municipals d'habitants i censos de població.
Institut d'Estadística de Catalunya. Estadística de població 1996.
Instituto Nacional de Estadística. Padrón municipal de habitantes 1975.

(1) Població de 65 anys i més per 100 habitants de menys de 15 anys.
(2) Població de 85 anys i més per 100 habitants de 65 anys i més.
(3) Població de menys de 15 anys per 100 habitants de 15 a 64 anys.
(4) Població de 65 anys i més per 100 habitants de 15 a 64 anys.
(5) Població de 65 anys i més i de menys de 15 anys per 100 habitants de 15 a 64 anys.
(6) Població de 60 a 64 anys per 100 habitants de 15 a 19 anys.
(7) Població de 0 a 4 anys per 100 dones de 15 a 49 anys.

2.36 Indicadors de població. 1975-1996.
Estructura de la població[1]. Per estat civil i sexes.

	1975	1981	1986	1991	1996
Homes	**2 020 706**	**2 154 378**	**2 261 968**	**2 405 600**	**2 516 321**
solters	586 640	602 014	698 616	798 276	874 885
casats	1 367 490	1 460 925	1 467 360	1 498 051	1 496 017
vidus	57 758	67 976	63 773	66 580	76 546
separats[2]	8 818	23 463	24 011	28 449	42 565
divorciats	-	-	8 208	14 244	26 308
Dones	**2 190 641**	**2 318 047**	**2 423 300**	**2 577 616**	**2 681 288**
solteres	514 735	525 827	600 636	684 521	753 287
casades	1 393 951	1 457 831	1 469 321	1 509 232	1 484 485
vídues	265 649	298 875	304 086	319 369	345 144
separades[2]	16 306	35 514	36 406	42 535	58 830
divorciades	-	-	12 850	21 959	39 542
Total	**4 211 347**	**4 472 425**	**4 685 267**	**4 983 216**	**5 197 609**
solters/es	**1 101 375**	**1 127 841**	**1 299 252**	**1 482 797**	**1 628 172**
casats/ades	**2 761 441**	**2 918 756**	**2 936 681**	**3 007 283**	**2 980 502**
vidus/vídues	**323 407**	**366 851**	**367 860**	**385 949**	**421 690**
separats/ades[2]	**25 124**	**58 977**	**60 417**	**70 984**	**101 395**
divorciats/ades	**-**	**-**	**21 058**	**36 203**	**65 850**
Homes (%)	**100**	**100**	**100**	**100**	**100**
solters	29,0	27,9	30,9	33,2	34,8
casats	67,7	67,8	64,8	62,2	59,5
vidus	2,9	3,2	2,8	2,8	3,0
separats[2]	0,4	1,1	1,1	1,2	1,7
divorciats	-	-	0,4	0,6	1,0
Dones (%)	**100**	**100**	**100**	**100**	**100**
solteres	23,6	22,7	24,8	26,6	28,1
casades	63,6	62,9	60,7	58,4	55,4
vídues	12,1	12,9	12,5	12,4	12,9
separades[2]	0,7	1,5	1,5	1,7	2,2
divorciades	-	-	0,5	0,9	1,5
Total (%)	**100**	**100**	**100**	**100**	**100**
solters/es	**26,2**	**25,2**	**27,7**	**29,8**	**31,3**
casats/ades	**65,5**	**65,3**	**62,7**	**60,4**	**57,3**
vidus/vídues	**7,7**	**8,2**	**7,9**	**7,7**	**8,1**
separats/ades[2]	**0,6**	**1,3**	**1,3**	**1,4**	**2,0**
divorciats/ades	**-**	**-**	**0,4**	**0,7**	**1,3**
Edat mitjana al primer matrimoni [3]					
homes	26,3	25,3	27,0	28,4	30,0
dones	22,6	22,3	24,1	25,9	27,7

Font: Institut d'Estadística de Catalunya. Estadística de població 1996.
Institut d'Estadística de Catalunya. Censos de població.
Instituto Nacional de Estadística. Padrón municipal de habitantes.

(1) Població de 15 anys i més.
(2) En els anys 1975 i 1981 s'hi inclouen els divorciats.
(3) Calculada amb dades censals.

2.37 Indicadors de població. 1975-2001.
Evolució de la natalitat.

	1975	1986	1991	1996	2001
Nascuts vius	**110 336**	**60 409**	**56 162**	**54 602**	**64 722**
per 1.000 habitants	19,5	10,1	9,3	9,0	10,4
per 1.000 dones de 15-49 anys	79,6	41,8	36,4	34,4	41,0
nens per 100 nenes	108	106	107	108	106
Nascuts vius per ordre de naixement	**110 336**	**60 409**	**56 161**	**54 602**	**64 722**
primer fill	46 249	29 181	29 363	29 308	34 338
segon fill	35 237	21 586	20 814	20 081	23 884
tercer fill	17 147	6 558	4 379	3 999	4 818
quart fill	6 673	1 901	1 020	773	1 066
cinquè fill i següents	5 030	1 183	585	441	617
Nascuts vius per ordre de naixement (%)	**100**	**100**	**100**	**100**	**100**
primer fill	41,9	48,3	52,3	53,7	53,1
segon fill	31,9	35,7	37,1	36,8	36,9
tercer fill	15,5	10,8	7,8	7,3	7,4
quart fill	6,1	3,1	1,8	1,4	1,6
cinquè fill i següents	4,6	2,0	1,0	0,8	1,0
Nascuts vius per estat civil de la mare					
mare casada	107 921	55 931	49 781	47 181	50 292
% respecte al total de nascuts vius	97,8	92,6	88,6	86,4	77,7
mare no casada	2 415	4 478	6 381	7 421	14 430
% respecte al total de nascuts vius	2,2	7,4	11,4	13,6	22,3
Nascuts vius per durada del matrimoni en néixer el primer fill	**44 656**	**26 250**	**25 451**	**24 646**	**25 099**
menys d'1 any de matrimoni	20 854	6 101	4 713	2 974	2 764
1 any de matrimoni	13 888	5 387	5 062	4 318	4 789
2 anys de matrimoni	5 091	4 694	4 999	4 742	5 170
3 anys de matrimoni	1 964	3 465	3 882	4 062	4 047
4 anys de matrimoni	1 043	2 241	2 571	2 991	2 746
de 5 a 9 anys de matrimoni	1 441	3 664	3 604	4 764	4803
de 10 anys i més de matrimoni	375	698	620	795	780
Nascuts vius per durada del matrimoni en néixer el primer fill (%)	**100**	**100**	**100**	**100**	**100**
menys d'1 any de matrimoni	46,8	23,2	18,5	12,1	11,0
1 any de matrimoni	31,1	20,5	19,9	17,5	19,1
2 anys de matrimoni	11,4	17,9	19,6	19,2	20,6
3 anys de matrimoni	4,4	13,2	15,3	16,5	16,1
4 anys de matrimoni	2,3	8,5	10,1	12,1	10,9
de 5 a 9 anys de matrimoni	3,2	14,0	14,2	19,3	19,1
de 10 anys i més de matrimoni	0,8	2,7	2,4	3,2	3,1
Morts fetals tardanes (nascuts morts)	**1 115**	**301**	**239**	**224**	**245**
per 1.000 naixements	10,0	5,0	4,3	4,1	3,8
nens per 100 nenes	132	128	144	124	101

Font: Institut d'Estadística de Catalunya. Moviment natural de la població. Padrons municipals d'habitants i censos de població.
Institut d'Estadística de Catalunya. Moviment natural de la població. Estadística de població 1996.
Instituto Nacional de Estadística. Movimiento natural de la población española 1975 i Padrón municipal de habitantes 1975.

2.38 Indicadors de població. 1975-2001.
Taxa de fecunditat[1]. Per grups d'edat.

	1975	1986	1991	1996	2001
Edat de la mare					
de 15 a 49 anys	**79,6**	**41,8**	**36,4**	**34,4**	**40,9**
de 15 anys	2,3	1,4	0,8	0,6	1,5
de 16 anys	8,1	4,3	2,9	2,0	4,1
de 17 anys	16,9	10,7	5,8	4,4	6,9
de 18 anys	33,0	16,6	10,2	6,5	12,0
de 19 anys	50,9	25,0	14,7	9,4	15,0
de 15 a 19 anys	**21,8**	**11,7**	**6,8**	**4,8**	**8,3**
de 20 anys	80,1	31,2	20,1	11,9	18,6
de 21 anys	116,4	41,2	24,1	15,3	23,1
de 22 anys	156,8	57,2	35,5	18,5	25,0
de 23 anys	187,3	69,3	44,3	25,2	28,0
de 24 anys	214,2	90,3	58,8	33,9	34,0
de 20 a 24 anys	**150,8**	**57,3**	**36,6**	**20,8**	**26,1**
de 25 anys	208,6	99,8	79,3	47,8	43,2
de 26 anys	205,6	114,7	91,2	65,3	53,2
de 27 anys	189,5	113,2	102,2	81,6	69,2
de 28 anys	167,7	110,2	111,3	95,7	86,1
de 29 anys	165,6	105,3	108,7	106,3	103,1
de 25 a 29 anys	**187,5**	**108,7**	**98,3**	**79,3**	**70,8**
de 30 anys	145,1	92,5	100,5	109,9	109,3
de 31 anys	122,4	78,2	85,7	101,5	114,6
de 32 anys	104,7	64,1	74,1	92,7	107,6
de 33 anys	87,5	52,0	60,8	76,7	100,5
de 34 anys	83,2	46,5	50,8	67,6	89,5
de 30 a 34 anys	**111,0**	**66,8**	**74,7**	**90,0**	**104,3**
de 35 anys	64,0	37,6	38,7	50,7	73,7
de 36 anys	67,9	29,5	30,6	39,4	61,5
de 37 anys	59,6	24,4	23,5	30,7	46,0
de 38 anys	48,8	21,0	18,0	20,5	32,9
de 39 anys	35,7	16,1	11,9	14,2	23,3
de 35 a 39 anys	**53,9**	**25,7**	**24,6**	**31,2**	**47,9**
de 40 anys	31,5	11,4	9,6	9,1	16,1
de 41 anys	23,9	8,3	5,9	6,1	10,5
de 42 anys	15,1	5,8	3,8	4,2	6,1
de 43 anys	10,5	3,9	2,5	2,2	3,5
de 44 anys	6,7	1,9	1,2	0,7	1,9
de 40 a 44 anys	**17,3**	**6,6**	**4,6**	**4,5**	**7,7**
de 45 anys	3,6	0,7	0,7	0,5	1,2
de 46 anys	2,1	0,5	0,4	0,1	0,4
de 47 anys	0,8	0,2	0,1	0,2	0,3
de 48 anys	0,6	0,1	0,1	0,0	0,1
de 49 anys	0,4	0,0	0,0	0,0	0,2
de 45 a 49 anys	**1,5**	**0,3**	**0,3**	**0,2**	**0,4**
Indicador conjuntural de fecunditat[2]	**2,72**	**1,39**	**1,23**	**1,15**	**1,32**
Edat mitjana a la maternitat	**28,3**	**28,5**	**29,3**	**30,4**	**30,9**

Font: Institut d'Estadística de Catalunya. Moviment natural de la població. Padrons municipals d'habitants i censos de població.
Institut d'Estadística de Catalunya. Moviment natural de la població. Estadística de població 1996.
Instituto Nacional de Estadística. Movimiento natural de la población española 1975 i Padrón municipal de habitantes 1975.

(1) Nascuts vius per 1.000 dones de cada edat.

(2) Nombre mitjà de fills per dona.

2.39 Indicadors de població. 1975-2001.
Evolució de la nupcialitat.

	1975	1986	1991	1996	2001
Matrimonis	**45 865**	**29 425**	**32 491**	**29 939**	**30 442**
per 1.000 habitants	8,1	4,9	5,4	4,9	4,9
per 1.000 persones maridables de 15 anys i més	32,2	17,5	17,1	14,2	14,4
Cònjuges per estat civil anterior					
homes					
solters	45 001	27 527	29 753	27 172	27 227
vidus	864	495	479	385	310
divorciats	:	1 403	2 260	2 382	2 905
% d'homes casats en primeres núpcies	98,1	93,5	91,6	90,8	89,4
dones					
solteres	45 287	28 152	30 370	27 489	27 670
vídues	578	325	314	235	218
divorciades	:	948	1 808	2 215	2 554
% de dones casades en primeres núpcies	98,7	95,7	93,5	91,8	90,9
Cònjuges per estat civil anterior[1]					
homes					
solters	76,7	39,4	37,3	31,1	31,1
vidus	15,0	7,8	7,2	5,0	4,0
divorciats	:	171,1	158,6	90,5	110,4
dones					
solteres	88,0	46,9	44,4	36,5	36,7
vídues	2,2	1,1	1,0	0,7	0,6
divorciades	:	73,8	82,3	56,0	64,6
Matrimonis per estat civil anterior d'ambdós cònjuges					
home solter i dona soltera	:	26 809	28 580	25 876	25 868
home solter i dona divorciada o vídua	:	718	1 172	1 296	1 359
dona soltera i home divorciat o vidu	:	1 343	1 790	1 613	1 802
ambdós cònjuges divorciats o vidus	:	555	949	1 154	1 413
% de matrimonis en segones (o subsegüents) núpcies per a almenys un dels cònjuges	:	8,9	12,0	13,6	15,0
Matrimonis per tipus de celebració					
catòlic	:	21 894	22 755	20 567	19 001
altres religions	:	509	31	104	150
exclusivament civil	:	7 022	9 705	9 268	11 291
% exclusivament civil	:	23,9	29,9	31,0	37,1
Cònjuges de nacionalitat estrangera					
homes	:	404	883	856	1 167
dones	:	390	728	776	1 580
% de cònjuges de nacionalitat estrangera	:	1,3	2,5	2,7	4,5
Dissolució de matrimonis	**19 547**	**31 344**	**38 230**	**42 534**	**45 699**
per defunció d'un dels cònjuges	19 547	21 787	23 807	24 851	25 146
per separació	:	5 253	8 169	10 215	12 603
per divorci	:	4 304	6 254	7 468	7 950
Dissolució de matrimonis[2]	**14,0**	**21,3**	**25,3**	**28,5**	**30,7**
per defunció d'un dels cònjuges	14,0	14,8	15,8	16,7	16,9
per separació	:	3,6	5,4	6,9	8,5
per divorci	:	2,9	4,1	5,0	5,3

Font: Institut d'Estadística de Catalunya. Moviment natural de la població. Padrons municipals d'habitants i censos de població.
Institut d'Estadística de Catalunya. Moviment natural de la població. Estadística de població 1996.
Instituto Nacional de Estadística. Movimiento natural de la población española 1975 i Padrón municipal de habitantes 1975.

(1) Cònjuges (homes i dones) per 1.000 habitants de 15 anys i més.

(2) Dissolució de matrimonis per 1.000 matrimonis.

2.40 Indicadors de població. 1975-2001.
Taxa de nupcialitat[1]. Per sexes i edats.

	Homes					Dones				
	1975	1986	1991	1996	2001	1975	1986	1991	1996	2001
De 15 anys i més	**22,7**	**13,0**	**13,5**	**11,9**	**11,7**	**20,9**	**12,1**	**12,6**	**11,2**	**11,0**
de 15 anys	0,4	0,0	0,0	0,0	0,0	4,6	0,9	0,4	0,2	0,2
de 16 anys	1,2	0,3	0,2	0,1	0,1	14,1	4,2	1,5	0,8	0,4
de 17 anys	3,8	1,1	0,6	0,4	0,1	25,7	9,4	4,4	1,7	0,9
de 18 anys	9,7	4,8	2,6	1,0	0,5	48,8	22,6	12,3	4,5	3,1
de 19 anys	20,9	8,1	3,3	1,7	1,0	79,7	31,7	18,5	7,4	4,7
de 15 a 19 anys	**7,0**	**2,9**	**1,3**	**0,7**	**0,3**	**33,9**	**13,8**	**7,4**	**3,1**	**2,0**
de 20 anys	32,6	11,2	8,7	3,5	2,7	115,6	47,7	28,3	11,8	8,2
de 21 anys	36,9	23,8	15,0	6,7	5,1	143,5	64,6	44,5	20,0	14,6
de 22 anys	58,8	47,6	29,1	11,5	8,8	150,9	77,4	59,6	30,2	22,1
de 23 anys	173,0	68,3	43,6	20,5	14,1	131,9	79,6	73,1	47,7	34,2
de 24 anys	187,4	78,4	57,4	35,7	24,6	107,9	72,7	77,8	62,9	50,0
de 20 a 24 anys	**98,0**	**45,0**	**30,8**	**15,4**	**11,6**	**130,1**	**68,2**	**56,7**	**34,3**	**27,0**
de 25 anys	142,4	79,2	72,0	52,1	38,4	71,0	56,2	74,5	70,7	59,2
de 26 anys	105,8	67,9	72,6	64,2	49,1	45,3	39,7	63,2	69,5	66,0
de 27 anys	73,4	56,6	72,1	66,7	56,8	29,6	27,3	49,1	59,8	61,9
de 28 anys	51,0	40,6	57,9	62,2	57,8	22,0	20,3	35,4	46,5	52,6
de 29 anys	45,3	32,4	48,5	52,6	53,7	17,5	14,7	25,7	35,5	42,7
de 25 a 29 anys	**83,1**	**55,6**	**64,9**	**59,5**	**51,1**	**36,9**	**31,8**	**49,9**	**56,4**	**56,6**
de 30 anys	28,4	22,2	34,9	41,1	43,0	12,7	11,0	19,8	26,7	30,2
de 31 anys	19,3	16,5	26,3	32,1	35,8	9,1	8,5	15,2	20,0	25,9
de 32 anys	15,7	13,1	19,7	25,8	27,9	7,4	6,8	11,4	15,9	19,5
de 33 anys	11,9	9,9	16,3	20,3	23,1	5,5	5,3	9,9	12,0	15,1
de 34 anys	9,1	8,5	13,3	14,5	18,5	5,7	4,8	8,6	9,7	12,7
de 30 a 34 anys	**17,6**	**14,1**	**22,2**	**27,0**	**29,7**	**8,3**	**7,3**	**13,0**	**17,0**	**20,7**
de 35 anys	6,8	6,4	10,6	12,3	15,5	4,2	3,7	7,1	9,3	10,8
de 36 anys	6,5	5,2	9,2	11,0	12,6	3,9	3,4	6,0	7,8	8,1
de 37 anys	6,0	5,1	8,0	9,7	11,0	3,0	2,9	5,0	6,0	7,4
de 38 anys	4,8	3,8	5,6	7,2	9,1	3,2	2,5	3,9	5,1	7,1
de 39 anys	4,0	3,7	6,7	7,7	7,8	2,6	2,3	3,9	4,5	5,6
de 35 a 39 anys	**5,6**	**4,8**	**8,0**	**9,6**	**11,3**	**3,4**	**3,0**	**5,2**	**6,5**	**7,8**
de 40 anys	3,7	3,2	5,6	6,0	6,3	2,4	1,7	3,3	3,8	5,3
de 41 anys	3,6	2,5	4,4	5,0	6,4	2,4	1,9	2,8	3,4	4,6
de 42 anys	3,1	2,6	4,0	4,0	5,1	2,7	1,6	2,1	3,4	4,6
de 43 anys	2,7	2,5	4,0	3,9	4,7	1,7	1,8	2,6	2,6	3,9
de 44 anys	2,6	2,2	3,3	3,8	4,9	1,8	1,4	2,0	2,8	3,5
de 40 a 44 anys	**3,1**	**2,6**	**4,3**	**4,6**	**5,5**	**2,2**	**1,7**	**2,6**	**3,2**	**4,4**
de 45 anys	1,9	2,1	3,5	3,5	4,2	2,1	1,1	1,9	2,5	3,4
de 46 anys	1,5	2,1	3,3	3,1	3,8	1,8	1,4	2,0	2,3	3,0
de 47 anys	1,5	1,8	2,6	2,6	3,7	1,7	1,4	2,0	2,0	2,7
de 48 anys	1,7	1,4	2,7	2,6	4,1	1,5	1,3	1,4	1,5	2,5
de 49 anys	2,0	1,6	2,3	2,5	3,3	1,7	1,2	1,8	1,8	2,5
de 45 a 49 anys	**1,7**	**1,8**	**2,9**	**2,8**	**3,8**	**1,8**	**1,3**	**1,8**	**2,0**	**2,8**
de 50 a 54 anys	1,4	1,6	1,9	2,0	2,6	1,4	1,2	1,4	1,3	1,6
de 55 a 59 anys	1,4	1,1	1,6	1,6	2,1	1,2	0,9	1,0	0,9	1,1
de 60 anys i més	1,4	1,2	1,1	0,8	0,9	0,6	0,6	0,4	0,3	0,2
Edat mitjana al matrimoni	**26,5**	**27,7**	**29,3**	**30,5**	**31,7**	**24,0**	**25,2**	**26,8**	**28,3**	**29,4**

Fonts: Institut d'Estadística de Catalunya. Moviment natural de la població. Padrons municipals d'habitants i censos de població.
Institut d'Estadística de Catalunya. Moviment natural de la població. Estadística de població 1996.
Instituto Nacional de Estadística. Movimiento natural de la población española 1975 i Padrón municipal de habitantes 1975.

(1) Matrimonis per 1.000 habitants de cada edat i sexe.

2.41 Indicadors de població. 1975-2001.
Evolució de la mortalitat.

	1975	1986	1991	1996	2001
Defuncions					
per 1.000 habitants	**7,9**	**7,8**	**8,6**	**8,8**	**9,0**
per 1.000 homes	8,3	8,3	9,2	9,5	9,6
per 1.000 dones	7,6	7,3	8,0	8,0	8,4
Defuncions per sexe i estat civil	**45 616**	**46 510**	**52 110**	**53 362**	**55 741**
homes	**23 425**	**24 138**	**27 353**	**28 346**	**29 059**
solters	3 688	3 044	3 809	3 721	3 493
casats	14 538	16 030	17 948	18 527	18 952
vidus	5 189	4 955	5 296	5 548	5 712
divorciats i separats	10	109	300	550	902
dones	**22 191**	**22 372**	**24 757**	**25 016**	**26 682**
solteres	3 684	3 111	3 361	3 228	3 167
casades	6 070	5 972	6 492	6 345	6 574
vídues	12 425	13 217	14 775	15 232	16 561
divorciades i separades	12	72	129	211	380
Esperança de vida en néixer (anys)	**74,3**	**77,4**	**77,4**	**78,8**	**80,1**
Esperança de vida a diferents edats					
0 anys					
homes	71,4	74,2	73,9	75,2	76,8
dones	76,7	80,5	80,9	82,4	83,4
15 anys					
homes	58,2	60,2	59,7	60,7	62,2
dones	63,3	66,2	66,6	67,9	68,8
30 anys					
homes	43,8	45,9	45,9	46,5	47,9
dones	48,6	51,5	52,0	53,2	54,1
45 anys					
homes	29,8	31,9	32,1	33,0	33,9
dones	34,3	37,0	37,6	38,9	39,6
60 anys					
homes	17,4	19,2	19,4	20,3	21,0
dones	20,9	23,2	23,8	25,0	25,6
75 anys					
homes	8,2	9,4	9,4	9,9	10,4
dones	7,3	11,2	11,5	12,3	12,8
Mortalitat infantil[1]	**1 686**	**466**	**357**	**234**	**206**
per 1.000 nascuts vius	15,4	7,8	6,3	4,3	3,2
Mortalitat perinatal[2]	**2 049**	**530**	**377**	**399**	**323**
per 1.000 naixements	17,9	8,8	6,7	7,3	5,0
Mortalitat neonatal[3]	**929**	**333**	**232**	**163**	**142**
per 1.000 nascuts vius	10,8	5,5	4,1	3,0	2,2
Mortalitat postneonatal[4]	**757**	**133**	**125**	**71**	**64**
per 1.000 nascuts vius	4,6	2,2	2,2	1,3	1,0

Font: Generalitat de Catalunya. Departament de Sanitat i Seguretat Social.

(1) Defuncions amb menys d'1 any d'edat.

(2) Nascuts morts i defuncions amb menys de 7 dies d'edat.

(3) Defuncions amb menys de 28 dies d'edat.

(4) Defuncions produïdes entre 28 i 365 dies d'edat.

2.42 Indicadors de població. 1975-2001.
Taxa de mortalitat[1]. Per sexes i grups d'edat.

	Homes					Dones				
	1975	1986	1991	1996	2001	1975	1986	1991	1996	2001
De 0 anys	18,6	9,2	7,1	4,4	3,3	15,3	6,7	5,9	3,4	3,1
D'1 a 4 anys	0,7	0,5	0,3	0,3	0,3	0,6	0,4	0,2	0,2	0,1
De 5 a 9 anys	0,4	0,2	0,3	0,1	0,2	0,4	0,2	0,2	0,2	0,1
De 10 a 14 anys	0,4	0,3	0,2	0,2	0,2	0,3	0,2	0,1	0,1	0,1
De 15 a 19 anys	0,8	0,8	0,9	0,6	0,6	0,3	0,3	0,4	0,3	0,3
De 20 a 24 anys	0,9	1,1	1,6	1,0	0,9	0,4	0,3	0,5	0,4	0,2
De 25 a 29 anys	0,9	1,1	2,2	1,5	0,8	0,4	0,4	0,6	0,6	0,4
De 30 a 34 anys	1,0	1,1	2,0	2,6	1,2	0,6	0,5	0,6	0,8	0,5
De 35 a 39 anys	1,9	1,6	1,8	2,5	1,5	1,1	0,7	0,8	0,9	0,7
De 40 a 44 anys	2,6	2,2	2,7	2,7	2,4	1,6	1,1	1,2	1,1	0,9
De 45 a 49 anys	4,1	3,6	3,7	3,6	3,3	2,5	1,7	1,7	1,5	1,4
De 50 a 54 anys	7,3	6,0	5,8	5,8	5,4	3,9	2,6	2,6	2,2	2,1
De 55 a 59 anys	12,1	9,8	9,7	8,3	7,7	6,0	4,3	3,5	3,1	3,0
De 60 a 64 anys	19,5	16,2	14,7	13,0	12,3	9,8	6,5	5,9	5,0	4,4
De 65 a 69 anys	30,3	23,4	23,3	20,7	18,7	16,0	11,6	10,3	8,0	8,0
De 70 a 74 anys	51,0	40,2	37,6	32,6	30,4	31,3	20,8	18,5	15,1	13,6
De 75 a 79 anys	78,6	67,1	59,4	56,9	50,3	58,4	42,4	35,1	29,6	26,4
De 80 a 84 anys	136,6	109,0	103,3	92,7	86,7	99,5	80,1	70,8	59,6	54,4
De 85 a 89 anys	195,8	154,3	167,7	154,4	143,7	155,9	136,0	131,0	118,9	107,8
De 90 a 94 anys	273,2	180,5	275,5	227,8	239,8	240,2	187,6	232,7	204,1	207,1
De 95 anys i més	342,3	253,1	388,2	321,2	263,3	237,4	210,5	336,8	345,5	329,8
Total	**8,3**	**8,3**	**9,2**	**9,5**	**9,6**	**7,6**	**7,3**	**8,0**	**8,0**	**8,4**

Font: Generalitat de Catalunya. Departament de Sanitat i Seguretat Social.

(1) Defuncions per 1.000 habitants de cada grup d'edat.

2.43 Població projectada. 2000, 2005 i 2010.
Per escenaris d'evolució i grups d'edat.

Milers

		0-15	%	16-64	%	≥65	%	Total
2000								
	Escenari baix	892	14,6	4 123	67,4	1 098	18,0	**6 113**
	Escenari central	921	15,0	4 145	67,3	1 090	17,7	**6 155**
	Escenari tendencial	921	14,9	4 147	67,2	1 099	17,8	**6 167**
	Escenari alt	938	15,2	4 158	67,2	1 091	17,6	**6 186**
2005								
	Escenari baix	905	14,7	4 094	66,5	1 154	18,7	**6 153**
	Escenari central	1 011	16,1	4 134	66,0	1 123	17,9	**6 268**
	Escenari tendencial	1 012	16,0	4 143	65,7	1 155	18,3	**6 309**
	Escenari alt	1 066	16,8	4 169	65,5	1 127	17,7	**6 362**
2010								
	Escenari baix	959	15,4	4 028	64,9	1 223	19,7	**6 209**
	Escenari central	1 135	17,8	4 082	63,9	1 168	18,3	**6 385**
	Escenari tendencial	1 136	17,6	4 098	63,4	1 224	19,0	**6 459**
	Escenari alt	1 230	18,8	4 143	63,3	1 177	18,0	**6 551**

Font: Institut d'Estadística de Catalunya.

2.44 Població projectada. 2010.
Per escenaris d'evolució. Comarques i àmbits.

	Baix	Central	Tendencial	Alt
Alt Camp	35 284	36 350	37 170	38 060
Alt Empordà	97 690	100 823	103 295	108 394
Alt Penedès	78 967	79 867	84 368	87 771
Alt Urgell	19 163	19 257	20 482	20 739
Alta Ribagorça	3 496	3 632	3 653	4 133
Anoia	93 087	94 211	98 518	103 276
Bages	153 990	155 445	159 025	162 638
Baix Camp	158 626	161 102	169 730	170 017
Baix Ebre	68 010	69 688	71 013	74 800
Baix Empordà	103 451	104 738	112 190	116 114
Baix Llobregat	692 387	712 906	732 796	762 811
Baix Penedès	57 693	58 537	65 869	66 122
Barcelonès	1 959 571	2 047 571	1 923 871	1 904 015
Berguedà	36 800	37 844	38 472	40 495
Cerdanya	13 527	14 063	14 922	15 936
Conca de Barberà	18 157	18 376	19 230	20 416
Garraf	103 996	105 978	120 400	117 425
Garrigues	18 594	19 072	19 373	20 391
Garrotxa	46 377	47 787	48 274	50 730
Gironès	133 870	139 006	141 321	146 175
Maresme	352 140	357 149	386 166	385 374
Montsià	56 444	57 766	59 777	60 885
Noguera	32 941	33 750	34 217	35 722
Osona	131 147	133 651	136 999	142 080
Pallars Jussà	12 287	12 656	13 126	13 764
Pallars Sobirà	5 866	6 063	6 283	7 146
Pla d'Urgell	29 739	30 310	30 727	31 744
Pla de l'Estany	24 654	25 043	25 242	27 048
Priorat	8 546	8 747	8 925	9 442
Ribera d'Ebre	21 529	21 673	22 682	22 831
Ripollès	25 064	25 624	26 413	27 074
Segarra	18 465	19 142	19 621	19 952
Segrià	168 672	170 356	173 638	176 187
Selva	112 766	114 803	124 702	126 834
Solsonès	11 376	11 802	11 324	12 610
Tarragonès	190 113	198 245	207 610	208 145
Terra Alta	11 408	11 535	11 588	12 439
Urgell	30 983	31 610	31 562	33 173
Val d'Aran	7 623	8 614	9 180	9 885
Vallès Occidental	744 099	752 712	788 098	795 261
Vallès Oriental	320 191	327 722	347 201	362 831
Catalunya	**6 208 789**	**6 385 226**	**6 459 053**	**6 550 885**
Àmbit Metropolità	4 251 351	4 383 905	4 382 900	4 415 488
Comarques Gironines	543 872	557 824	581 437	602 369
Camp de Tarragona	468 419	481 357	508 534	512 202
Terres de l'Ebre	157 391	160 662	165 060	170 955
Àmbit de Ponent	299 394	304 240	309 138	317 169
Comarques Centrals	426 400	432 953	444 338	461 099
Alt Pirineu i Aran	61 962	64 285	67 646	71 603

Font: Institut d'Estadística de Catalunya.

2.45 Població activa projectada. 2010.
Per escenaris d'evolució. Comarques i àmbits.

	Baix	Central	Tendencial	Alt
Alt Camp	15 217	17 070	17 383	19 319
Alt Empordà	42 176	47 419	48 425	55 193
Alt Penedès	34 379	37 773	39 858	45 030
Alt Urgell	8 180	8 971	9 505	10 471
Alta Ribagorça	1 527	1 730	1 737	2 134
Anoia	40 554	44 572	46 522	52 999
Bages	65 091	71 712	72 795	81 264
Baix Camp	69 794	76 829	80 925	87 535
Baix Ebre	28 396	31 850	32 210	37 135
Baix Empordà	45 029	49 486	53 027	59 520
Baix Llobregat	306 044	341 742	350 382	395 407
Baix Penedès	25 463	27 969	31 677	34 248
Barcelonès	793 702	917 365	840 278	911 304
Berguedà	15 109	17 124	17 226	19 938
Cerdanya	5 933	6 724	7 152	8 271
Conca de Barberà	7 612	8 414	8 766	10 185
Garraf	45 873	50 721	57 888	60 878
Garrigues	7 582	8 540	8 594	9 936
Garrotxa	19 155	21 726	21 685	25 065
Gironès	58 408	66 055	66 709	75 078
Maresme	154 985	170 507	184 599	199 154
Montsià	23 946	26 704	27 522	30 434
Noguera	13 637	15 320	15 354	17 593
Osona	56 914	63 138	64 388	72 644
Pallars Jussà	5 070	5 742	5 906	6 781
Pallars Sobirà	2 525	2 856	2 945	3 667
Pla d'Urgell	12 631	14 010	14 095	15 870
Pla de l'Estany	10 578	11 732	11 707	13 749
Priorat	3 435	3 869	3 916	4 557
Ribera d'Ebre	8 969	9 889	10 333	11 297
Ripollès	10 227	11 524	11 798	13 246
Segarra	7 933	8 956	9 158	10 079
Segrià	72 804	79 918	81 000	89 261
Selva	49 389	54 596	59 482	65 382
Solsonès	4 867	5 516	5 216	6 383
Tarragonès	84 289	95 368	99 762	107 968
Terra Alta	4 455	4 996	4 930	5 905
Urgell	13 162	14 644	14 419	16 619
Val d'Aran	3 483	4 277	4 574	5 299
Vallès Occidental	329 113	360 869	377 034	412 015
Vallès Oriental	143 048	158 459	167 875	189 833
Catalunya	**2 650 684**	**2 976 682**	**2 988 757**	**3 298 646**
Àmbit Metropolità	1 807 144	2 037 436	2 017 914	2 213 621
Comarques Gironines	234 962	262 538	272 833	307 233
Camp de Tarragona	205 810	229 519	242 429	263 812
Terres de l'Ebre	65 766	73 439	74 995	84 771
Àmbit de Ponent	127 749	141 388	142 620	159 358
Comarques Centrals	182 535	202 062	206 147	233 228
Alt Pirineu i Aran	26 718	30 300	31 819	36 623

Font: Institut d'Estadística de Catalunya.

2.46 Població activa projectada[1]. 1996-2030.
Per grups d'edat i sexes.

	1996	2001	2005	2010	2020	2030
16-24	**422 880**	**394 134**	**318 357**	**277 946**	**324 620**	**381 467**
homes	230 137	213 187	170 904	148 018	171 031	200 660
dones	192 743	180 947	147 453	129 928	153 589	180 807
25-44	**1 509 341**	**1 662 358**	**1 708 879**	**1 645 723**	**1 341 499**	**1 289 420**
homes	863747	929 402	943 638	900 007	732 646	700 704
dones	645594	732 956	765 241	745 716	608 853	588 716
45 i més	**799 451**	**893 285**	**967 896**	**1 065 088**	**1 288 594**	**1 260 508**
homes	549 448	576 609	604 358	641 126	733 766	727 326
dones	250 003	316 676	363 538	423 962	554 828	533 182
Total	**2 731 672**	**2 949 777**	**2 995 132**	**2 988 757**	**2 954 713**	**2 931 395**
homes	**1 643 332**	**1 719 198**	**1 718 900**	**1 689 151**	**1 637 443**	**1 628 690**
dones	**1 088 340**	**1 230 579**	**1 276 232**	**1 299 606**	**1 317 270**	**1 302 705**

Font: Institut d'Estadística de Catalunya.
(1) Escenari tendencial.

3. Treball

Aspectes metodològics

Definicions

Relació amb l'activitat econòmica

3.01 Població activa i inactiva. Per sexes. 2001-2002. Províncies.
3.02 Població activa. Per sexes. 1996. Comarques, àmbits i províncies.
3.03 Població inactiva. Per sexes. 1996. Comarques, àmbits i províncies.

Població activa

3.04 Població activa. Per sexes. 2001-2002. Províncies.
3.05 Taxa d'activitat. Per sexes. 2001-2002. Províncies.
3.06 Població activa. Per grups d'edat i sexes. 2001-2002. Províncies.
3.07 Taxa d'activitat. Per grups d'edat i sexes. 2001-2002. Províncies.
3.08 Població activa. Per grups d'edat. 1996. Comarques, àmbits i províncies.
3.09 Taxa d'activitat. Per grups d'edat. 1996. Comarques, àmbits i províncies.

Població ocupada

3.10 Població ocupada. Per sectors. 2001-2002. Províncies.
3.11 Població ocupada. Per sexes. 2001-2002. Províncies.
3.12 Taxa d'ocupació. Per sexes. 2001-2002. Províncies.
3.13 Població ocupada. Per grups d'edat i sexes. 2001-2002.
3.14 Taxa d'ocupació. Per grups d'edat i sexes. 2001-2002.
3.15 Població ocupada. Per tipus de jornada i sexes. 2001-2002.
3.16 Població ocupada. Per temps en l'ocupació actual i sexes. 2001-2002.
3.17 Població ocupada assalariada. Sector privat i públic. Per sexes. 2001-2002.
3.18 Població ocupada assalariada. Per tipus de contracte i sexes. 2001-2002.
3.19 Població ocupada. Per situació professional i sexes. 1996. Comarques, àmbits i províncies.
3.20 Població ocupada. Per branques d'activitat. 1996. Comarques, àmbits i províncies.
3.21 Població ocupada. Per grups professionals. 1996. Comarques, àmbits i províncies.
3.22 Població ocupada. Per residència i lloc de treball. 1996. Comarques i àmbits.

Població desocupada

3.23 Població desocupada. Per sexes. 2001-2002. Províncies.
3.24 Taxa d'atur. Per sexes. 2001-2002. Províncies.
3.25 Població desocupada. Per grups d'edat i sexes. 2001-2002.
3.26 Taxa d'atur. Per grups d'edat i sexes. 2001-2002.
3.27 Població desocupada. Per temps de cerca d'ocupació i sexes. 2001-2002.
3.28 Població desocupada. Segons que percebi subsidi o prestació per desocupació i sexes. 2001-2002.
3.29 Població. Per tipus d'habitatges familiars. 2001-2002.

3.30 Atur registrat. Per sexes. 1998-2002. Províncies.
3.31 Atur registrat. Per sexes. 2002. Comarques, àmbits i províncies.
3.32 Atur registrat. Per grups d'edat. Homes. 2002. Comarques, àmbits i províncies.
3.33 Atur registrat. Per grups d'edat. Dones. 2002. Comarques, àmbits i províncies.
3.34 Atur registrat. Per branques d'activitat. 2002. Comarques, àmbits i províncies.
3.35 Atur registrat. Per grups professionals. 2002. Comarques, àmbits i províncies.
3.36 Atur registrat. Per nivells acadèmics. 2002. Comarques, àmbits i províncies.
3.37 Taxa d'atur registrat. Per sexes. 2002. Comarques, àmbits i províncies.

Relacions laborals

3.38 Regulació de l'ocupació. Expedients i treballadors afectats. 2002. Comarques i àmbits.
3.39 Regulació de l'ocupació. Expedients i treballadors afectats. Per sectors. 2002.
3.40 Acords col·lectius de treball. 2002.
3.41 Conciliacions individuals resoltes. Per motius. 2002. Comarques, àmbits i províncies.
3.42 Conciliacions individuals resoltes. Per tipus de resolucions i quantitats acordades. 2002. Províncies.
3.43 Conciliacions col·lectives resoltes. Treballadors i empreses. Per tipus de resolucions. 2002. Províncies.
3.44 Jutjats socials. Assumptes resolts i quantitats reconegudes. 2001-2002. Províncies.
3.45 Vagues. Per sectors. 2002. Províncies.
3.46 Accidents laborals amb baixa. Per tipus i sectors. 2002. Comarques i àmbits.
3.47 Accidents laborals. Per sectors. 2002. Províncies.
3.48 Malalties professionals amb baixa. 2002. Per sectors. Províncies.
3.49 Eleccions sindicals. Estatut dels treballadors. Representants elegits. Per centrals sindicals. 2001. Comarques, àmbits i províncies.
3.50 Eleccions sindicals. Normativa de funcionaris. Representants elegits. Per centrals sindicals. 2001. Comarques, àmbits i províncies.
3.51 Treballadors estrangers afiliats en alta laboral. Per sexes i tipus de règim. 2001. Províncies.

Contractes de treball i suport a l'ocupació

3.52 Contractes de treball registrats. Per modalitat. 2002. Comarques i àmbits.
3.53 Contractes de treball registrats. Per modalitat. 2002. Províncies.
3.54 Contractes de treball registrats. Per modalitat i sexes. 2002.
3.55 Contractes de treball registrats. Per modalitat i grups d'edat. 2002.
3.56 Contractes de treball registrats. Per modalitat i sectors. 2002.
3.57 Contractes de treball registrats. Contractes temporals. Per modalitat i durada. 2002.
3.58 Fons de garantia salarial. Empreses, treballadors i prestacions. 2001. Províncies.
3.59 Suport a la creació d'ocupació. Ajuts concedits. Per programes. 2001. Províncies.

Aspectes metodològics

Les dades d'aquest capítol provenen de dos tipus de fonts: les estadístiques elaborades per organismes especialitzats en la producció d'informació estadística i aquelles que resulten de la gestió de determinades institucions amb competències en matèria de treball.

Dins del primer tipus d'informació estadística sobre temes de mercat laboral, cal destacar l'Estadística de població 1996 d'on s'obté **l'estructura de la població segons la seva relació amb l'activitat econòmica** (concretament, la situació en què es trobava la persona durant la setmana de referència).

D'altra banda hi ha **l'enquesta de població activa** (EPA), que és una investigació per mostreig de caràcter continu duta a terme a tot el territori espanyol per l'Instituto Nacional de Estadística (INE), de periodicitat trimestral. Les dades que es presenten a l'*Anuari*, però, corresponen a les mitjanes anuals dels resultats trimestrals relatius als següents conceptes: **població activa, taxa d'activitat, població ocupada, taxa d'ocupació, població desocupada** i **taxa d'atur**. L'Institut d'Estadística de Catalunya (Idescat) elabora una ampliació de resultats anuals de l'EPA que permet analitzar aquestes variables amb més detall i per a col·lectius específics: **població ocupada (per tipus de jornada, per temps en l'ocupació actual), població ocupada assalariada** i tipus de **llars** segons la relació dels seus membres amb l'activitat econòmica.

A partir de l'any 2002, l'EPA introdueix uns canvis metodològics que afecten tant les definicions utilitzades en l'enquesta com el procés de càlcul de resultats. Cal destacar la utilització de les noves projeccions de població de l'INE, així com l'aplicació de la definició d'atur establerta en el Reglament 1987/2000 de la Comissió, de 7 de setembre de 2000. Com que les sèries que publicava l'*Anuari* queden afectades per aquests canvis, les taules només inclouen les dades de la nova EPA.

El segon tipus d'estadístiques s'obté dels registres administratius dels organismes competents, els quals normalment n'elaboren i en difonen les dades. Destaquem les dades d'**atur registrat** per comarques que ens facilita el Departament de Treball. També es presenta informació referida a les diferents modalitats de **contractes de treball registrats**.

Cal assenyalar que, amb motiu d'aquesta diversitat de fonts, en el capítol es presenten tres tipus d'estadístiques sobre l'atur: **població desocupada** (atur estimat), obtingut per mitjà de l'EPA, **atur registrat** a partir de dades de les oficines de treball de la Generalitat i de l'INEM, i **població desocupada** procedent de l'Estadística de població 1996.

El capítol de treball es completa amb una selecció de taules referides a diferents aspectes de les relacions laborals, com ara, les estadístiques **sobre regulació de l'ocupació, acords col·lectius** i **conflictivitat laboral (conciliacions individuals** i **col·lectives**, assumptes i quantitats acordades en els **jutjats socials** i estadístiques sobre **vagues**).

També es presenten dades relatives als **accidents laborals** i a les **malalties professionals** per sectors d'activitat i segons la gravetat; dades sobre **eleccions sindicals**, respecte al personal que li és d'aplicació l'Estatut dels treballadors o la normativa de funcionaris; i finalment, dades sobre beneficiaris del **fons de garantia salarial** i ajuts concedits com a **suport a la creació d'ocupació**. La taula de **permisos de treball concedits a estrangers** ha estat substituïda per la de **treballadors estrangers afiliats en alta laboral** proporcionada pel Ministeri de Treball i Assumptes Socials.

Acord col·lectiu: qualsevol forma legal de negociació de les condicions laborals entre la part empresarial i els representants dels treballadors, recollida en un text signat per les parts negociadores. Inclou convenis col·lectius estatutaris, convenis d'adhesió, acords per mediació o laudes arbitrals, convenis d'extensió, pactes d'eficàcia limitada i acords i pactes de funcionaris.

Atur estimat: conjunt de persones de 16 anys i més que no han treballat, estan disponibles per treballar i busquen una ocupació, a partir dels resultats trimestrals de l'enquesta de població activa (EPA) elaborada per l'Instituto Nacional de Estadística (INE). Es consideren disponibles les persones que podrien començar a treballar en el termini de dues setmanes (a partir de la data de l'entrevista). Es considera que s'efectua una cerca específica d'ocupació quan s'han fet gestions en aquest sentit o per tal d'establir-se per compte propi durant les quatre setmanes anteriors a la data de l'entrevista.

Atur registrat: conjunt de persones de 16 anys i més sense ocupació que, en un mes concret, tenen demandes d'ocupació pendents de satisfer l'últim dia d'aquest mes a les oficines de treball de la Generalitat o de l'INEM, llevat dels col·lectius següents: treballadors sense disponibilitat immediata per al treball o en situació incompatible amb l'ocupació, treballadors que demanin exclusivament un treball de característiques específiques (com ara una feina a l'estranger) i els treballadors eventuals agraris beneficiaris del subsidi especial per desocupació. També se n'exclouen aquelles persones que es neguen injustificadament a participar en cursos de formació ocupacional.

Conciliació: intent obligatori d'avinença a causa d'un conflicte d'interessos entre els treballadors i les empreses, amb participació de l'Administració pública, per tal d'evitar una demanda davant els jutjats socials.

Conciliació col·lectiva: intent de resolució de conflictes que afecten els interessos generals dels treballadors, susceptibles de ser solucionats globalment pel col·lectiu. Poden ser resolts amb avinença, si hi ha acord entre les parts; sense avinença, si no hi ha acord; intentades sense efecte, si no es presenta la part demandada; o d'altres tipus.

Conciliació individual: conciliació que es produeix a partir d'una reclamació individual malgrat que el conflicte sigui col·lectiu.

Contractes de treball registrats: s'hi inclouen, a més dels contractes registrats en les oficines de treball de la Generalitat, les comunicacions de contractació que els empresaris efectuen en aquest organisme.

Foment de l'ocupació: conjunt de modalitats de contractació emparades per la normativa legal bàsica on es regula tant la modalitat, com el període de vigència. La finalitat és l'ajuda a la creació i el manteniment d'ocupació.

Fons de garantia salarial: organisme autònom administratiu del Ministeri de Treball i Assumptes Socials que té com a finalitat garantir, als treballadors per compte d'altri, la percepció dels salaris pendents de pagament per part de l'empresa, indemnitzacions i altres prestacions que els corresponguin segons la normativa legal laboral. Dos són els motius de la seva actuació: per insolvència de l'empresa, com ara suspensions de pagament, tancaments i altres; i per regulació d'ocupació.

Jutjats socials: òrgans judicials que tenen competència en matèria laboral i de Seguretat Social en un àmbit jurisdiccional provincial o infraprovincial. Els assumptes que resolen poden classificar-se en conflictes col·lectius, conflictes individuals i de Seguretat Social.

Població segons la seva relació amb l'activitat econòmica:

Població activa: persones de 16 anys i més que tenen ocupació o estan disponibles i fan gestions per incorporar-se al mercat de treball:

Població ocupada: persones de 16 anys i més que han treballat en una ocupació de forma remunerada, com a mínim una hora durant la setmana

de referència, per compte propi o d'altri, incloent-hi les persones temporalment absents que esperen la seva reincorporació. Cal destacar el subcol·lectiu de la **població ocupada assalariada** que s'obté classificant la població segons la situació professional.

Població desocupada: persones de 16 anys i més que no treballen, cerquen feina i estan disponibles per treballar. Inclou els que cerquen la primera feina i els que ja han treballat anteriorment.

Població inactiva: persones de 16 anys i més que no han treballat i no cerquen ocupació o no estan disponibles per treballar: les que exclusivament treballen a la llar, estudiants que no treballen, jubilats o retirats de l'activitat econòmica, incapacitats per treballar i altres.

Població comptada a part: grup d'homes que compleixen el servei militar o la prestació social substitutòria independentment que treballin o no.

Regulació de l'ocupació: nombre d'expedients presentats per les empreses o representants legals dels treballadors per tal de sol·licitar la suspensió o extinció de relacions laborals o reduccions de jornada, per causes econòmiques o d'altres tipus, i que han estat resolts per l'autoritat laboral.

Sinistralitat laboral: conjunt **d'accidents laborals** i **malalties professionals** per causes laborals, amb baixa o sense baixa per part dels treballadors, tant si tenen lloc durant la jornada laboral com durant l'anada o tornada del lloc de treball.

Suport a la creació d'ocupació: conjunt de subvencions concedides als diferents programes d'actuació en matèria de creació d'ocupació, duts a terme per part de les administracions públiques.

Taxa d'activitat: relació entre la població activa i la població de 16 anys i més.

Taxa d'atur: relació entre la població desocupada i la població activa.

Taxa d'ocupació: relació entre la població ocupada i la població de 16 anys i més.

Vaga: suspensió de jornades laborals, parcials o completes, per part dels treballadors participants. Pot ser convocada per una o diverses organitzacions, o per una o diverses persones, per desacord d'interessos entre treballadors i per unitats productives. Poden ser d'empresa o de sector si la seva amplitud assoleix camps laborals molt amplis com ara les branques d'activitat.

3.01 Població activa i inactiva. 2001-2002[1]. Per sexes. Províncies.

Milers

	Barcelona	Girona	Lleida	Tarragona	**Catalunya**	Espanya	% Cat./Esp.
2001							
població de 16 anys i més	**3 974,8**	**468,0**	**305,3**	**508,4**	**5 256,4**	**33 688,6**	**15,6**
homes	1 921,9	227,0	154,3	249,6	**2 552,7**	16 362,8	15,6
dones	2 052,9	241,0	151,0	258,9	**2 703,7**	17 325,9	15,6
activa	**2 253,5**	**297,1**	**167,9**	**300,4**	**3 018,8**	**17 814,6**	**16,9**
homes	1 320,4	170,2	102,1	177,9	**1 770,4**	10 837,1	16,3
dones	933,1	127,0	65,8	122,5	**1 248,4**	6 977,6	17,9
ocupada	**2 051,4**	**279,0**	**159,0**	**275,7**	**2 765,1**	**15 945,6**	**17,3**
homes	1 230,1	162,4	98,3	168,5	**1 659,4**	10 029,1	16,5
dones	821,3	116,6	60,7	107,2	**1 105,7**	5 916,4	18,7
desocupada	**202,0**	**18,1**	**8,9**	**24,6**	**253,7**	**1 869,1**	**13,6**
homes	90,3	7,8	3,8	9,3	**111,1**	808,0	13,8
dones	111,8	10,4	5,1	15,3	**142,7**	1 061,1	13,4
desocupada que cerca la primera feina	**29,4**	**1,8**	**1,4**	**2,1**	**34,6**	**328,4**	**10,5**
homes	11,2	0,5	0,7	0,7	**13,1**	107,4	12,2
dones	18,3	1,2	0,7	1,4	**21,5**	220,9	9,7
inactiva	**1 717,6**	**170,3**	**137,4**	**207,4**	**2 232,6**	**15 834,4**	**14,1**
homes	597,8	56,3	52,2	71,0	**777,3**	5 486,1	14,2
dones	1 119,8	114,0	85,2	136,4	**1 455,3**	10 348,3	14,1
2002							
població de 16 anys i més	**3 990,4**	**475,8**	**307,1**	**516,1**	**5 289,4**	**33 964,9**	**15,6**
homes	1 925,6	233,4	152,2	257,1	**2 568,3**	16 495,5	15,6
dones	2 064,8	242,4	154,9	259,0	**2 721,1**	17 469,5	15,6
activa	**2 283,2**	**300,6**	**167,2**	**313,7**	**3 064,6**	**18 340,5**	**16,7**
homes	1 331,4	172,5	101,9	185,1	**1 790,7**	11 034,6	16,2
dones	951,8	128,2	65,3	128,6	**1 273,9**	7 305,9	17,4
ocupada	**2 044,7**	**278,7**	**157,7**	**288,9**	**2 769,9**	**16 257,6**	**17,0**
homes	1 226,3	162,3	98,8	176,1	**1 663,4**	10 146,6	16,4
dones	818,3	116,4	59,0	112,8	**1 106,5**	6 111,0	18,1
desocupada	**238,5**	**22,0**	**9,5**	**24,8**	**294,7**	**2 082,9**	**14,1**
homes	105,0	10,2	3,1	9,0	**127,3**	887,9	14,3
dones	133,4	11,8	6,4	15,8	**167,4**	1 195,0	14,0
desocupada que cerca la primera feina	**31,1**	**2,5**	**1,4**	**1,2**	**36,2**	**345,1**	**10,5**
homes	15,5	1,2	0,3	0,4	**17,4**	121,5	14,3
dones	15,7	1,3	1,1	0,8	**18,8**	223,6	8,4
inactiva	**1 707,3**	**175,2**	**139,9**	**202,5**	**2 224,8**	**15 624,5**	**14,2**
homes	594,2	61,0	50,3	72,1	**777,6**	5 460,9	14,2
dones	1 113,0	114,2	89,6	130,4	**1 447,2**	10 163,6	14,2

Font: Instituto Nacional de Estadística. Enquesta de població activa i elaboració pròpia.
(1) Mitjanes anuals.

3.02 Població activa. 1996.
Per sexes. Comarques, àmbits i províncies.

	Població de 16 anys i més			Activa					
				ocupada			desocupada cerca 1a. feina		
	homes	dones	**total**	homes	dones	**total**	homes	dones	**total**
Alt Camp	14 187	14 559	**28 746**	8 101	4 269	**12 370**	208	230	**438**
Alt Empordà	38 126	39 066	**77 192**	22 903	13 165	**36 068**	530	446	**976**
Alt Penedès	30 308	30 785	**61 093**	18 350	9 697	**28 047**	368	462	**830**
Alt Urgell	8 142	8 063	**16 205**	4 565	2 456	**7 021**	113	101	**214**
Alta Ribagorça	1 607	1 438	**3 045**	911	434	**1 345**	11	19	**30**
Anoia	35 352	36 359	**71 711**	20 437	11 822	**32 259**	717	835	**1 552**
Bages	62 494	66 727	**129 221**	34 295	20 015	**54 310**	947	1 077	**2 024**
Baix Camp	56 994	58 860	**115 854**	32 593	17 444	**50 037**	967	968	**1 935**
Baix Ebre	27 054	28 307	**55 361**	14 637	7 545	**22 182**	437	441	**878**
Baix Empordà	39 491	40 054	**79 545**	23 621	13 192	**36 813**	584	467	**1 051**
Baix Llobregat	262 959	267 930	**530 889**	154 495	78 942	**233 437**	6 512	7 298	**13 810**
Baix Penedès	19 683	19 394	**39 077**	11 615	5 759	**17 374**	331	323	**654**
Barcelonès	862 144	975 507	**1 837 651**	450 285	287 912	**738 197**	20 203	21 053	**41 256**
Berguedà	16 219	17 067	**33 286**	8 019	4 903	**12 922**	185	209	**394**
Cerdanya	5 397	5 352	**10 749**	3 402	1 747	**5 149**	53	40	**93**
Conca de Barberà	7 712	7 844	**15 556**	4 256	2 185	**6 441**	87	70	**157**
Garraf	36 900	38 117	**75 017**	21 425	11 459	**32 884**	796	875	**1 671**
Garrigues	8 389	8 250	**16 639**	4 570	1 945	**6 515**	99	102	**201**
Garrotxa	19 321	20 581	**39 902**	11 261	7 448	**18 709**	142	181	**323**
Gironès	51 357	54 519	**105 876**	30 994	20 738	**51 732**	728	774	**1 502**
Maresme	127 973	134 248	**262 221**	73 919	42 471	**116 390**	3 277	3 083	**6 360**
Montsià	22 688	23 233	**45 921**	13 040	5 784	**18 824**	358	434	**792**
Noguera	14 722	14 668	**29 390**	8 387	3 929	**12 316**	134	188	**322**
Osona	49 779	52 464	**102 243**	31 020	19 228	**50 248**	549	690	**1 239**
Pallars Jussà	5 555	5 596	**11 151**	2 904	1 695	**4 599**	40	46	**86**
Pallars Sobirà	2 607	2 455	**5 062**	1 487	900	**2 387**	14	17	**31**
Pla d'Urgell	12 206	12 444	**24 650**	7 409	3 281	**10 690**	99	174	**273**
Pla de l'Estany	9 572	9 965	**19 537**	5 983	3 499	**9 482**	63	97	**160**
Priorat	4 035	4 034	**8 069**	2 032	1 002	**3 034**	78	72	**150**
Ribera d'Ebre	9 328	9 611	**18 939**	4 814	2 240	**7 054**	108	155	**263**
Ripollès	11 165	11 629	**22 794**	6 196	4 226	**10 422**	144	156	**300**
Segarra	7 339	7 377	**14 716**	4 533	2 448	**6 981**	68	57	**125**
Segrià	66 741	69 920	**136 661**	38 905	21 520	**60 425**	1 010	1 189	**2 199**
Selva	43 194	43 302	**86 496**	26 775	15 611	**42 386**	544	617	**1 161**
Solsonès	4 804	4 632	**9 436**	2 931	1 488	**4 419**	47	62	**109**
Tarragonès	67 594	70 712	**138 306**	39 578	22 312	**61 890**	1 274	1 385	**2 659**
Terra Alta	5 472	5 420	**10 892**	2 877	1 238	**4 115**	81	99	**180**
Urgell	12 621	12 979	**25 600**	7 583	3 910	**11 493**	135	162	**297**
Val d'Aran	2 973	2 850	**5 823**	1 943	1 195	**3 138**	31	34	**65**
Vallès Occidental	274 851	287 123	**561 974**	159 249	90 378	**249 627**	5 770	7 177	**12 947**
Vallès Oriental	115 620	117 763	**233 383**	71 876	39 044	**110 920**	1 942	2 463	**4 405**
Catalunya	**2 474 675**	**2 641 204**	**5 115 879**	**1 394 176**	**810 476**	**2 204 652**	**49 784**	**54 328**	**104 112**
Àmbit Metropolità	1 710 755	1 851 473	**3 562 228**	949 599	559 903	**1 509 502**	38 868	42 411	**81 279**
Comarques Gironines	212 226	219 116	**431 342**	127 733	77 879	**205 612**	2 735	2 738	**5 473**
Camp de Tarragona	170 205	175 403	**345 608**	98 175	52 971	**151 146**	2 945	3 048	**5 993**
Terres de l'Ebre	64 542	66 571	**131 113**	35 368	16 807	**52 175**	984	1 129	**2 113**
Àmbit de Ponent	122 018	125 638	**247 656**	71 387	37 033	**108 420**	1 545	1 872	**3 417**
Comarques Centrals	168 648	177 249	**345 897**	96 702	57 456	**154 158**	2 445	2 873	**5 318**
Alt Pirineu i Aran	26 281	25 754	**52 035**	15 212	8 427	**23 639**	262	257	**519**
Barcelona	1 874 231	2 023 737	**3 897 968**	1 043 123	615 746	**1 658 869**	41 267	45 222	**86 489**
Girona	216 673	223 587	**440 260**	130 559	79 363	**209 922**	2 775	2 766	**5 541**
Lleida	149 024	151 906	**300 930**	86 951	45 589	**132 540**	1 813	2 163	**3 976**
Tarragona	234 747	241 974	**476 721**	133 543	69 778	**203 321**	3 929	4 177	**8 106**

Font: Institut d'Estadística de Catalunya. Estadística de població 1996.

Activa									
desocupada									
amb ocupació anterior			total desocupada			**total activa**			
homes	dones	**total**	homes	dones	**total**	**homes**	**dones**	**total**	
958	1 107	**2 065**	1 166	1 337	**2 503**	**9 267**	**5 606**	**14 873**	Alt Camp
1 998	2 196	**4 194**	2 528	2 642	**5 170**	**25 431**	**15 807**	**41 238**	Alt Empordà
1 721	2 034	**3 755**	2 089	2 496	**4 585**	**20 439**	**12 193**	**32 632**	Alt Penedès
326	316	**642**	439	417	**856**	**5 004**	**2 873**	**7 877**	Alt Urgell
70	81	**151**	81	100	**181**	**992**	**534**	**1 526**	Alta Ribagorça
2 438	3 107	**5 545**	3 155	3 942	**7 097**	**23 592**	**15 764**	**39 356**	Anoia
3 817	5 555	**9 372**	4 764	6 632	**11 396**	**39 059**	**26 647**	**65 706**	Bages
4 168	4 458	**8 626**	5 135	5 426	**10 561**	**37 728**	**22 870**	**60 598**	Baix Camp
1 990	1 615	**3 605**	2 427	2 056	**4 483**	**17 064**	**9 601**	**26 665**	Baix Ebre
2 584	2 590	**5 174**	3 168	3 057	**6 225**	**26 789**	**16 249**	**43 038**	Baix Empordà
24 914	25 945	**50 859**	31 426	33 243	**64 669**	**185 921**	**112 185**	**298 106**	Baix Llobregat
1 567	1 489	**3 056**	1 898	1 812	**3 710**	**13 513**	**7 571**	**21 084**	Baix Penedès
81 708	87 504	**169 212**	101 911	108 557	**210 468**	**552 196**	**396 469**	**948 665**	Barcelonès
853	1 252	**2 105**	1 038	1 461	**2 499**	**9 057**	**6 364**	**15 421**	Berguedà
170	195	**365**	223	235	**458**	**3 625**	**1 982**	**5 607**	Cerdanya
335	381	**716**	422	451	**873**	**4 678**	**2 636**	**7 314**	Conca de Barberà
2 883	3 309	**6 192**	3 679	4 184	**7 863**	**25 104**	**15 643**	**40 747**	Garraf
276	184	**460**	375	286	**661**	**4 945**	**2 231**	**7 176**	Garrigues
587	969	**1 556**	729	1 150	**1 879**	**11 990**	**8 598**	**20 588**	Garrotxa
2 836	3 565	**6 401**	3 564	4 339	**7 903**	**34 558**	**25 077**	**59 635**	Gironès
11 418	12 299	**23 717**	14 695	15 382	**30 077**	**88 614**	**57 853**	**146 467**	Maresme
1 137	1 038	**2 175**	1 495	1 472	**2 967**	**14 535**	**7 256**	**21 791**	Montsià
484	629	**1 113**	618	817	**1 435**	**9 005**	**4 746**	**13 751**	Noguera
2 169	3 256	**5 425**	2 718	3 946	**6 664**	**33 738**	**23 174**	**56 912**	Osona
151	199	**350**	191	245	**436**	**3 095**	**1 940**	**5 035**	Pallars Jussà
65	86	**151**	79	103	**182**	**1 566**	**1 003**	**2 569**	Pallars Sobirà
349	445	**794**	448	619	**1 067**	**7 857**	**3 900**	**11 757**	Pla d'Urgell
405	542	**947**	468	639	**1 107**	**6 451**	**4 138**	**10 589**	Pla de l'Estany
236	149	**385**	314	221	**535**	**2 346**	**1 223**	**3 569**	Priorat
610	435	**1 045**	718	590	**1 308**	**5 532**	**2 830**	**8 362**	Ribera d'Ebre
438	560	**998**	582	716	**1 298**	**6 778**	**4 942**	**11 720**	Ripollès
203	204	**407**	271	261	**532**	**4 804**	**2 709**	**7 513**	Segarra
3 401	4 263	**7 664**	4 411	5 452	**9 863**	**43 316**	**26 972**	**70 288**	Segrià
2 650	3 086	**5 736**	3 194	3 703	**6 897**	**29 969**	**19 314**	**49 283**	Selva
125	202	**327**	172	264	**436**	**3 103**	**1 752**	**4 855**	Solsonès
4 977	5 343	**10 320**	6 251	6 728	**12 979**	**45 829**	**29 040**	**74 869**	Tarragonès
274	180	**454**	355	279	**634**	**3 232**	**1 517**	**4 749**	Terra Alta
399	563	**962**	534	725	**1 259**	**8 117**	**4 635**	**12 752**	Urgell
100	127	**227**	131	161	**292**	**2 074**	**1 356**	**3 430**	Val d'Aran
24 901	30 729	**55 630**	30 671	37 906	**68 577**	**189 920**	**128 284**	**318 204**	Vallès Occidental
8 681	11 349	**20 030**	10 623	13 812	**24 435**	**82 499**	**52 856**	**135 355**	Vallès Oriental
199 372	**223 536**	**422 908**	**249 156**	**277 864**	**527 020**	**1 643 332**	**1 088 340**	**2 731 672**	**Catalunya**
156 226	173 169	**329 395**	195 094	215 580	**410 674**	**1 144 693**	**775 483**	**1 920 176**	Àmbit Metropolità
11 498	13 508	**25 006**	14 233	16 246	**30 479**	**141 966**	**94 125**	**236 091**	Comarques Gironines
12 241	12 927	**25 168**	15 186	15 975	**31 161**	**113 361**	**68 946**	**182 307**	Camp de Tarragona
4 011	3 268	**7 279**	4 995	4 397	**9 392**	**40 363**	**21 204**	**61 567**	Terres de l'Ebre
5 112	6 288	**11 400**	6 657	8 160	**14 817**	**78 044**	**45 193**	**123 237**	Àmbit de Ponent
9 402	13 372	**22 774**	11 847	16 245	**28 092**	**108 549**	**73 701**	**182 250**	Comarques Centrals
882	1 004	**1 886**	1 144	1 261	**2 405**	**16 356**	**9 688**	**26 044**	Alt Pirineu i Aran
165 522	186 337	**351 859**	206 789	231 559	**438 348**	**1 249 912**	**847 305**	**2 097 217**	Barcelona
11 622	13 677	**25 299**	14 397	16 443	**30 840**	**144 956**	**95 806**	**240 762**	Girona
5 976	7 327	**13 303**	7 789	9 490	**17 279**	**94 740**	**55 079**	**149 819**	Lleida
16 252	16 195	**32 447**	20 181	20 372	**40 553**	**153 724**	**90 150**	**243 874**	Tarragona

3.03 Població inactiva. 1996.
Per sexes. Comarques, àmbits i províncies.

	Inactiva								
	jubilada o pensionista			incapacitada permanent per treballar			escolar o estudiant		
	homes	dones	**total**	homes	dones	**total**	homes	dones	**total**
Alt Camp	3 427	3 794	**7 221**	182	126	**308**	3 487	3 498	**6 985**
Alt Empordà	8 702	9 106	**17 808**	503	309	**812**	9 144	9 372	**18 516**
Alt Penedès	6 634	6 532	**13 166**	409	249	**658**	7 156	7 470	**14 626**
Alt Urgell	2 162	1 925	**4 087**	163	81	**244**	1 662	1 728	**3 390**
Alta Ribagorça	445	336	**781**	16	10	**26**	317	341	**658**
Anoia	7 953	8 802	**16 755**	587	434	**1 021**	8 839	9 339	**18 178**
Bages	16 582	20 492	**37 074**	1 261	1 206	**2 467**	14 181	14 901	**29 082**
Baix Camp	11 647	12 072	**23 719**	1 170	591	**1 761**	14 747	15 456	**30 203**
Baix Ebre	7 130	7 035	**14 165**	431	249	**680**	6 271	6 459	**12 730**
Baix Empordà	8 599	9 245	**17 844**	588	344	**932**	9 372	9 829	**19 201**
Baix Llobregat	45 001	42 070	**87 071**	4 243	2 545	**6 788**	68 040	69 824	**137 864**
Baix Penedès	4 019	3 719	**7 738**	258	141	**399**	4 851	4 971	**9 822**
Barcelonès	197 002	229 860	**426 862**	14 103	10 040	**24 143**	204 448	205 814	**410 262**
Berguedà	5 451	6 119	**11 570**	301	311	**612**	3 375	3 455	**6 830**
Cerdanya	1 184	1 202	**2 386**	70	41	**111**	1 273	1 238	**2 511**
Conca de Barberà	2 240	2 247	**4 487**	101	57	**158**	1 655	1 738	**3 393**
Garraf	7 488	7 395	**14 883**	569	303	**872**	9 167	9 512	**18 679**
Garrigues	2 669	2 615	**5 284**	64	48	**112**	1 698	1 754	**3 452**
Garrotxa	5 340	6 669	**12 009**	307	267	**574**	4 249	4 507	**8 756**
Gironès	10 463	11 592	**22 055**	713	516	**1 229**	13 800	14 904	**28 704**
Maresme	23 812	28 035	**51 847**	1 844	1 447	**3 291**	34 210	35 224	**69 434**
Montsià	5 804	5 637	**11 441**	371	171	**542**	5 140	5 325	**10 465**
Noguera	4 244	3 995	**8 239**	225	100	**325**	2 962	3 331	**6 293**
Osona	11 000	13 707	**24 707**	875	761	**1 636**	11 942	12 736	**24 678**
Pallars Jussà	1 893	1 840	**3 733**	73	53	**126**	1 062	1 145	**2 207**
Pallars Sobirà	796	708	**1 504**	44	27	**71**	453	518	**971**
Pla d'Urgell	3 133	3 152	**6 285**	148	105	**253**	2 655	2 839	**5 494**
Pla de l'Estany	2 132	2 254	**4 386**	137	100	**237**	2 465	2 707	**5 172**
Priorat	1 289	1 427	**2 716**	56	41	**97**	743	773	**1 516**
Ribera d'Ebre	2 790	2 567	**5 357**	101	65	**166**	2 280	2 210	**4 490**
Ripollès	3 233	3 882	**7 115**	185	191	**376**	2 350	2 484	**4 834**
Segarra	1 884	1 835	**3 719**	116	70	**186**	1 519	1 695	**3 214**
Segrià	15 351	15 763	**31 114**	961	592	**1 553**	17 015	17 613	**34 628**
Selva	8 908	8 924	**17 832**	629	408	**1 037**	10 447	10 767	**21 214**
Solsonès	1 188	1 142	**2 330**	63	50	**113**	1 069	1 111	**2 180**
Tarragonès	13 116	12 933	**26 049**	858	486	**1 344**	19 135	19 110	**38 245**
Terra Alta	1 766	1 751	**3 517**	87	29	**116**	1 042	985	**2 027**
Urgell	3 316	3 575	**6 891**	181	134	**315**	2 710	2 905	**5 615**
Val d'Aran	558	472	**1 030**	42	21	**63**	798	790	**1 588**
Vallès Occidental	51 752	57 799	**109 551**	5 239	3 982	**9 221**	73 454	75 389	**148 843**
Vallès Oriental	20 282	20 532	**40 814**	1 611	1 128	**2 739**	30 136	30 994	**61 130**
Catalunya	**532 385**	**584 757**	**1 117 142**	**39 885**	**27 829**	**67 714**	**611 319**	**626 761**	**1 238 080**
Àmbit Metropolità	351 971	392 223	**744 194**	28 018	19 694	**47 712**	426 611	434 227	**860 838**
Comarques Gironines	47 377	51 672	**99 049**	3 062	2 135	**5 197**	51 827	54 570	**106 397**
Camp de Tarragona	35 738	36 192	**71 930**	2 625	1 442	**4 067**	44 618	45 546	**90 164**
Terres de l'Ebre	17 490	16 990	**34 480**	990	514	**1 504**	14 733	14 979	**29 712**
Àmbit de Ponent	30 597	30 935	**61 532**	1 695	1 049	**2 744**	28 559	30 137	**58 696**
Comarques Centrals	42 174	50 262	**92 436**	3 087	2 762	**5 849**	39 406	41 542	**80 948**
Alt Pirineu i Aran	7 038	6 483	**13 521**	408	233	**641**	5 565	5 760	**11 325**
Barcelona	392 844	441 220	**834 064**	31 039	22 401	**53 440**	464 873	474 584	**939 457**
Girona	48 316	52 690	**101 006**	3 122	2 169	**5 291**	52 934	55 656	**108 590**
Lleida	37 997	37 665	**75 662**	2 109	1 303	**3 412**	34 161	35 996	**70 157**
Tarragona	53 228	53 182	**106 410**	3 615	1 956	**5 571**	59 351	60 525	**119 876**

Font: Institut d'Estadística de Catalunya. Estadística de població 1996.

(1) Feines de la llar no remunerades.

(2) Servei militar o prestació social substitutòria.

Inactiva										
feines de la llar[1]			altres situacions			**total inactiva**			Comptada a part[2]	
homes	dones	**total**	homes	dones	**total**	**homes**	**dones**	**total**		
27	3 690	**3 717**	619	566	**1 185**	**7 742**	**11 674**	**19 416**	114	Alt Camp
143	10 515	**10 658**	2 103	1 718	**3 821**	**20 595**	**31 020**	**51 615**	319	Alt Empordà
110	9 016	**9 126**	1 421	1 269	**2 690**	**15 730**	**24 536**	**40 266**	298	Alt Penedès
19	2 458	**2 477**	494	361	**855**	**4 500**	**6 553**	**11 053**	76	Alt Urgell
3	428	**431**	59	43	**102**	**840**	**1 158**	**1 998**	18	Alta Ribagorça
114	8 004	**8 118**	1 572	1 558	**3 130**	**19 065**	**28 137**	**47 202**	406	Anoia
103	12 393	**12 496**	2 681	2 529	**5 210**	**34 808**	**51 521**	**86 329**	551	Bages
224	17 059	**17 283**	3 284	3 075	**6 359**	**31 072**	**48 253**	**79 325**	617	Baix Camp
83	8 973	**9 056**	1 233	1 125	**2 358**	**15 148**	**23 841**	**38 989**	225	Baix Ebre
114	10 606	**10 720**	1 944	1 923	**3 867**	**20 617**	**31 947**	**52 564**	384	Baix Empordà
691	83 717	**84 408**	13 379	12 645	**26 024**	**131 354**	**210 801**	**342 155**	3 158	Baix Llobregat
108	6 241	**6 349**	1 027	910	**1 937**	**10 263**	**15 982**	**26 245**	221	Baix Penedès
2 857	244 834	**247 691**	33 430	32 503	**65 933**	**451 840**	**723 051**	**1 174 891**	7 822	Barcelonès
37	2 856	**2 893**	634	538	**1 172**	**9 798**	**13 279**	**23 077**	108	Berguedà
24	1 568	**1 592**	258	243	**501**	**2 809**	**4 292**	**7 101**	49	Cerdanya
24	2 234	**2 258**	337	261	**598**	**4 357**	**6 537**	**10 894**	77	Conca de Barberà
153	11 243	**11 396**	1 802	1 689	**3 491**	**19 179**	**30 142**	**49 321**	367	Garraf
29	2 636	**2 665**	250	240	**490**	**4 710**	**7 293**	**12 003**	94	Garrigues
30	3 160	**3 190**	729	754	**1 483**	**10 655**	**15 357**	**26 012**	108	Garrotxa
140	11 435	**11 575**	2 841	2 596	**5 437**	**27 957**	**41 043**	**69 000**	409	Gironès
438	33 304	**33 742**	6 724	6 135	**12 859**	**67 028**	**104 145**	**171 173**	1 251	Maresme
76	8 319	**8 395**	941	894	**1 835**	**12 332**	**20 346**	**32 678**	296	Montsià
40	4 485	**4 525**	611	514	**1 125**	**8 082**	**12 425**	**20 507**	132	Noguera
103	9 840	**9 943**	2 310	2 347	**4 657**	**26 230**	**39 391**	**65 621**	390	Osona
34	1 288	**1 322**	192	155	**347**	**3 254**	**4 481**	**7 735**	47	Pallars Jussà
11	491	**502**	94	84	**178**	**1 398**	**1 828**	**3 226**	20	Pallars Sobirà
41	4 155	**4 196**	494	517	**1 011**	**6 471**	**10 768**	**17 239**	120	Pla d'Urgell
19	2 442	**2 461**	503	447	**950**	**5 256**	**7 950**	**13 206**	38	Pla de l'Estany
16	997	**1 013**	141	126	**267**	**2 245**	**3 364**	**5 609**	34	Priorat
23	3 275	**3 298**	342	323	**665**	**5 536**	**8 440**	**13 976**	104	Ribera d'Ebre
19	1 517	**1 536**	355	352	**707**	**6 142**	**8 426**	**14 568**	77	Ripollès
17	2 100	**2 117**	325	291	**616**	**3 861**	**5 991**	**9 852**	42	Segarra
217	19 379	**19 596**	3 044	2 754	**5 798**	**36 588**	**56 101**	**92 689**	714	Segrià
167	10 837	**11 004**	2 121	1 979	**4 100**	**22 272**	**32 915**	**55 187**	363	Selva
14	1 247	**1 261**	194	182	**376**	**2 528**	**3 732**	**6 260**	56	Solsonès
167	20 748	**20 915**	3 566	3 196	**6 762**	**36 842**	**56 473**	**93 315**	832	Tarragonès
11	1 779	**1 790**	190	142	**332**	**3 096**	**4 686**	**7 782**	53	Terra Alta
22	3 532	**3 554**	519	447	**966**	**6 748**	**10 593**	**17 341**	88	Urgell
11	715	**726**	143	131	**274**	**1 552**	**2 129**	**3 681**	19	Val d'Aran
809	69 015	**69 824**	13 940	12 876	**26 816**	**145 194**	**219 061**	**364 255**	3 141	Vallès Occidental
403	31 993	**32 396**	5 839	5 602	**11 441**	**58 271**	**90 249**	**148 520**	1 254	Vallès Oriental
7 691	**684 524**	**692 215**	**112 685**	**106 040**	**218 725**	**1 303 965**	**2 029 911**	**3 333 876**	**24 492**	**Catalunya**
5 461	483 122	**488 583**	76 535	72 719	**149 254**	**888 596**	**1 401 985**	**2 290 581**	17 291	Àmbit Metropolità
632	50 512	**51 144**	10 596	9 769	**20 365**	**113 494**	**168 658**	**282 152**	1 698	Comarques Gironines
566	50 969	**51 535**	8 974	8 134	**17 108**	**92 521**	**142 283**	**234 804**	1 895	Camp de Tarragona
193	22 346	**22 539**	2 706	2 484	**5 190**	**36 112**	**57 313**	**93 425**	678	Terres de l'Ebre
366	36 287	**36 653**	5 243	4 763	**10 006**	**66 460**	**103 171**	**169 631**	1 190	Àmbit de Ponent
371	34 340	**34 711**	7 391	7 154	**14 545**	**92 429**	**136 060**	**228 489**	1 511	Comarques Centrals
102	6 948	**7 050**	1 240	1 017	**2 257**	**14 353**	**20 441**	**34 794**	229	Alt Pirineu i Aran
5 820	516 142	**521 962**	83 715	79 680	**163 395**	**978 291**	**1 534 027**	**2 512 318**	18 742	Barcelona
651	51 779	**52 430**	10 830	9 989	**20 819**	**115 853**	**172 283**	**288 136**	1 733	Girona
461	43 288	**43 749**	6 460	5 753	**12 213**	**81 188**	**124 005**	**205 193**	1 444	Lleida
759	73 315	**74 074**	11 680	10 618	**22 298**	**128 633**	**199 596**	**328 229**	2 573	Tarragona

3.04 Població activa. 2001-2002[1]. Per sexes. Províncies.

Milers

	Barcelona	Girona	Lleida	Tarragona	**Catalunya**	Espanya	% Cat./Esp.
Homes							
2001	1 320,4	170,2	102,1	177,9	**1 770,4**	10 837,1	16,3
2002	1 331,4	172,5	101,9	185,1	**1 790,7**	11 034,6	16,2
Dones							
2001	933,1	127,0	65,8	122,5	**1 248,4**	6 977,6	17,9
2002	951,8	128,2	65,3	128,6	**1 273,9**	7 305,9	17,4
Total							
2001	**2 253,5**	**297,1**	**167,9**	**300,4**	**3 018,8**	**17 814,6**	**16,9**
2002	**2 283,2**	**300,6**	**167,2**	**313,7**	**3 064,6**	**18 340,5**	**16,7**

Font: Instituto Nacional de Estadística. Enquesta de població activa i elaboració pròpia.
(1) Mitjanes anuals.

3.05 Taxa d'activitat[1]. 2001-2002[2]. Per sexes. Províncies.

Tant per cent

	Barcelona	Girona	Lleida	Tarragona	**Catalunya**	Espanya
Homes						
2001	68,7	75,0	66,2	71,3	**69,4**	66,2
2002	69,1	73,9	66,9	72,0	**69,7**	66,9
Dones						
2001	45,5	52,7	43,6	47,3	**46,2**	40,3
2002	46,1	52,9	42,1	49,6	**46,8**	41,8
Total						
2001	**56,7**	**63,5**	**55,0**	**59,1**	**57,4**	**52,9**
2002	**57,2**	**63,2**	**54,4**	**60,8**	**57,9**	**54,0**

Font: Instituto Nacional de Estadística. Enquesta de població activa i elaboració pròpia.
(1) Relació entre la població activa i la població de 16 anys i més.
(2) Mitjanes anuals.

3.06 Població activa. 2001-2002[1]. Per grups d'edat i sexes.

Milers

	2001	2002
16-24 anys	**424,0**	**400,0**
homes	228,8	221,7
dones	195,2	178,4
25-54 anys	**2 276,5**	**2 336,8**
homes	1 316,1	1 343,5
dones	960,4	993,3
55 anys i més	**318,2**	**327,8**
homes	225,5	225,6
dones	92,7	102,2
Total	**3 018,8**	**3 064,6**
homes	**1 770,4**	**1 790,7**
dones	**1 248,4**	**1 273,9**
16-64 anys	**3 000,3**	**3 047,5**
homes	**1 757,6**	**1 779,1**
dones	**1 242,8**	**1 268,4**

Font: Instituto Nacional de Estadística. Enquesta de població activa i elaboració pròpia.
(1) Mitjanes anuals.

3.07 Taxa d'activitat[1]. 2001-2002[2]. Per grups d'edat i sexes.

Milers

	2001	2002
16-24 anys	**57,3**	**56,7**
homes	60,3	61,3
dones	54,1	51,9
25-54 anys	**81,9**	**83,0**
homes	94,2	94,9
dones	69,5	71,0
55 anys i més	**18,3**	**18,5**
homes	29,0	28,5
dones	9,6	10,4
Total	**57,4**	**57,9**
homes	**69,4**	**69,7**
dones	**46,2**	**46,8**
16-64 anys	**57,1**	**57,6**
homes	**68,9**	**69,3**
dones	**46,0**	**46,6**

Font: Instituto Nacional de Estadística. Enquesta de població activa i elaboració pròpia.
(1) Relació entre la població activa i la població de 16 anys i més.
(2) Mitjanes anuals.

3.08 Població activa. 1996.
Per grups d'edat. Comarques, àmbits i províncies.

	16-19	20-24	25-29	30-34	35-39	40-44
Alt Camp	590	1 733	2 157	2 314	2 144	1 777
Alt Empordà	1 560	4 583	5 874	6 194	5 587	4 967
Alt Penedès	1 341	4 056	4 875	4 909	4 547	3 866
Alt Urgell	238	820	1 165	1 137	1 151	960
Alta Ribagorça	45	133	244	264	230	198
Anoia	1 849	4 928	5 814	5 666	5 353	4 668
Bages	2 686	7 715	9 567	9 808	9 707	8 153
Baix Camp	2 643	7 498	9 297	8 963	8 326	7 036
Baix Ebre	1 142	3 112	3 878	3 810	3 354	2 902
Baix Empordà	1 857	4 979	6 406	6 421	5 966	5 067
Baix Llobregat	12 590	42 221	49 753	43 718	38 223	33 193
Baix Penedès	916	2 496	3 219	3 139	2 759	2 461
Barcelonès	25 251	105 671	142 709	135 189	122 035	108 776
Berguedà	478	1 519	1 992	2 470	2 453	2 036
Cerdanya	180	547	796	813	785	710
Conca de Barberà	262	737	1 100	1 057	1 029	848
Garraf	1 648	4 682	6 234	6 359	5 950	4 999
Garrigues	202	715	976	1 033	925	866
Garrotxa	554	1 875	2 702	2 952	3 140	2 732
Gironès	2 250	6 502	8 852	9 027	8 542	7 681
Maresme	5 807	17 123	22 080	21 659	20 396	17 916
Montsià	966	2 775	3 253	3 069	2 684	2 307
Noguera	444	1 435	2 032	2 155	1 883	1 536
Osona	2 313	6 380	7 965	8 832	8 471	7 263
Pallars Jussà	78	374	667	857	740	606
Pallars Sobirà	41	166	373	426	443	336
Pla d'Urgell	442	1 270	1 839	1 821	1 612	1 284
Pla de l'Estany	376	1 086	1 442	1 682	1 588	1 382
Priorat	86	334	481	511	486	395
Ribera d'Ebre	245	769	1 128	1 243	1 279	1 028
Ripollès	386	1 067	1 436	1 701	1 705	1 616
Segarra	262	735	1 112	1 244	1 053	869
Segrià	2 388	7 678	10 526	11 097	10 077	8 477
Selva	2 122	5 684	7 255	7 475	7 007	5 914
Solsonès	155	497	701	751	671	549
Tarragonès	2 854	8 946	11 471	11 283	10 603	9 310
Terra Alta	153	495	634	595	584	560
Urgell	485	1 323	1 928	2 052	1 709	1 465
Val d'Aran	78	327	500	562	588	439
Vallès Occidental	14 094	42 181	50 097	48 058	44 352	38 129
Vallès Oriental	5 754	17 902	22 061	20 414	18 797	15 809
Catalunya	**97 811**	**325 069**	**416 591**	**402 730**	**368 934**	**321 086**
Àmbit Metropolità	66 485	233 836	297 809	280 306	254 300	222 688
Comarques Gironines	9 105	25 776	33 967	35 452	33 535	29 359
Camp de Tarragona	7 351	21 744	27 725	27 267	25 347	21 827
Terres de l'Ebre	2 506	7 151	8 893	8 717	7 901	6 797
Àmbit de Ponent	4 223	13 156	18 413	19 402	17 259	14 497
Comarques Centrals	7 481	21 039	26 039	27 527	26 655	22 669
Alt Pirineu i Aran	660	2 367	3 745	4 059	3 937	3 249
Barcelona	73 805	254 376	323 100	307 012	280 213	244 768
Girona	9 253	26 190	34 624	36 167	34 231	29 938
Lleida	4 896	15 608	22 249	23 567	21 242	17 756
Tarragona	9 857	28 895	36 618	35 984	33 248	28 624

Font: Institut d'Estadística de Catalunya. Estadística de població 1996.

45-49	50-54	55-59	60-64	65 i més	**Total**	
1 414	1 266	845	561	72	**14 873**	Alt Camp
4 375	3 429	2 498	1 953	218	**41 238**	Alt Empordà
3 213	2 566	1 813	1 272	174	**32 632**	Alt Penedès
817	656	452	427	54	**7 877**	Alt Urgell
132	105	88	71	16	**1 526**	Alta Ribagorça
4 155	3 301	2 250	1 184	188	**39 356**	Anoia
6 955	5 328	3 539	2 001	247	**65 706**	Bages
6 223	4 845	3 368	2 099	300	**60 598**	Baix Camp
2 842	2 301	1 866	1 264	194	**26 665**	Baix Ebre
4 396	3 557	2 531	1 640	218	**43 038**	Baix Empordà
30 163	24 227	16 060	7 259	699	**298 106**	Baix Llobregat
2 206	1 778	1 225	791	94	**21 084**	Baix Penedès
104 744	90 797	67 636	39 732	6 125	**948 665**	Barcelonès
1 741	1 282	819	554	77	**15 421**	Berguedà
637	471	328	288	52	**5 607**	Cerdanya
757	625	471	379	49	**7 314**	Conca de Barberà
4 187	3 189	2 262	1 070	167	**40 747**	Garraf
756	728	503	427	45	**7 176**	Garrigues
2 444	1 870	1 402	810	107	**20 588**	Garrotxa
6 420	4 755	3 196	2 052	358	**59 635**	Gironès
15 720	12 217	8 246	4 556	747	**146 467**	Maresme
2 128	1 824	1 495	1 169	121	**21 791**	Montsià
1 410	1 087	858	829	82	**13 751**	Noguera
5 896	4 506	3 110	1 867	309	**56 912**	Osona
550	437	332	344	50	**5 035**	Pallars Jussà
249	207	156	148	24	**2 569**	Pallars Sobirà
1 138	912	740	636	63	**11 757**	Pla d'Urgell
1 053	841	621	458	60	**10 589**	Pla de l'Estany
391	337	279	253	16	**3 569**	Priorat
882	792	536	421	39	**8 362**	Ribera d'Ebre
1 442	1 079	762	452	74	**11 720**	Ripollès
766	559	409	450	54	**7 513**	Segarra
7 156	5 692	4 026	2 873	298	**70 288**	Segrià
5 076	3 996	2 799	1 732	223	**49 283**	Selva
494	385	326	270	56	**4 855**	Solsonès
7 827	5 947	3 980	2 356	292	**74 869**	Tarragonès
525	460	387	328	28	**4 749**	Terra Alta
1 263	1 027	693	713	94	**12 752**	Urgell
370	242	155	138	31	**3 430**	Val d'Aran
32 486	24 280	15 834	7 797	896	**318 204**	Vallès Occidental
13 426	9 966	7 001	3 762	463	**135 355**	Vallès Oriental
288 825	**233 869**	**165 897**	**97 386**	**13 474**	**2 731 672**	**Catalunya**
203 939	167 242	118 852	65 448	9 271	**1 920 176**	Àmbit Metropolità
25 206	19 527	13 809	9 097	1 258	**236 091**	Comarques Gironines
18 818	14 798	10 168	6 439	823	**182 307**	Camp de Tarragona
6 377	5 377	4 284	3 182	382	**61 567**	Terres de l'Ebre
12 489	10 005	7 229	5 928	636	**123 237**	Àmbit de Ponent
19 241	14 802	10 044	5 876	877	**182 250**	Comarques Centrals
2 755	2 118	1 511	1 416	227	**26 044**	Alt Pirineu i Aran
222 662	181 619	128 540	71 033	10 089	**2 097 217**	Barcelona
25 722	19 929	14 092	9 316	1 300	**240 762**	Girona
15 246	12 146	8 813	7 416	880	**149 819**	Lleida
25 195	20 175	14 452	9 621	1 205	**243 874**	Tarragona

3.09 Taxa d'activitat[1]. 1996.
Per grups d'edat. Comarques, àmbits i províncies.

Tant per cent

	16-19	20-24	25-29	30-34	35-39	40-44	45-49	50-54	55-59	60-64	65 i més	Total
Alt Camp	27,8	64,6	86,3	85,8	83,4	78,1	70,8	64,8	56,2	29,9	1,1	**51,7**
Alt Empordà	28,5	66,0	84,6	82,1	79,6	78,8	74,0	68,3	57,7	36,8	1,3	**53,4**
Alt Penedès	29,2	69,0	86,9	84,5	82,2	76,0	69,4	63,8	54,8	31,7	1,4	**53,4**
Alt Urgell	23,5	61,3	80,5	79,8	78,9	76,3	69,5	64,1	52,4	35,8	1,3	**48,6**
Alta Ribagorça	26,6	51,2	81,9	84,6	83,9	82,2	70,6	64,8	51,2	34,0	2,1	**50,1**
Anoia	31,9	69,3	87,0	86,1	84,4	79,8	74,3	69,0	55,8	25,3	1,3	**54,9**
Bages	29,0	66,6	86,6	86,2	83,7	79,5	73,1	62,8	48,3	21,0	0,8	**50,8**
Baix Camp	28,1	63,5	83,2	81,3	78,1	72,6	68,5	62,6	52,2	29,4	1,4	**52,3**
Baix Ebre	29,0	64,0	83,2	80,7	78,4	72,6	68,7	61,7	53,7	31,1	1,4	**48,2**
Baix Empordà	31,3	66,8	83,8	82,9	80,4	78,2	72,9	66,3	56,3	31,0	1,4	**54,1**
Baix Llobregat	28,1	69,4	86,8	82,7	79,3	73,5	67,2	60,6	49,2	22,9	1,0	**56,2**
Baix Penedès	31,3	67,1	82,5	80,3	78,0	74,6	69,5	63,4	51,2	29,0	1,4	**54,0**
Barcelonès	20,7	58,8	86,4	86,8	84,2	79,6	72,7	65,7	55,3	29,5	1,6	**51,6**
Berguedà	22,9	62,4	85,1	88,0	83,3	78,9	74,5	62,9	43,0	20,6	0,8	**46,3**
Cerdanya	24,6	60,0	79,7	77,9	76,5	76,4	76,3	67,3	57,7	41,3	2,3	**52,2**
Conca de Barberà	25,9	60,2	84,6	83,2	78,9	76,7	73,5	64,6	57,0	32,9	1,1	**47,0**
Garraf	28,9	64,3	84,9	83,0	81,0	76,1	71,3	63,3	51,6	22,5	1,3	**54,3**
Garrigues	20,7	56,0	81,1	76,3	76,3	75,2	66,3	64,0	55,7	32,0	0,9	**43,1**
Garrotxa	21,6	58,7	87,5	88,1	86,9	85,1	82,1	77,0	63,7	26,7	1,0	**51,6**
Gironès	25,7	61,3	86,6	86,8	85,8	83,2	77,6	71,1	58,8	31,8	1,8	**56,3**
Maresme	28,2	63,5	85,4	83,6	81,3	77,8	73,1	66,5	55,3	29,2	1,7	**55,9**
Montsià	29,6	67,4	80,0	77,9	72,5	68,5	65,4	61,0	52,1	34,9	1,1	**47,5**
Noguera	23,9	59,1	84,9	82,9	79,3	73,1	68,7	59,1	55,1	36,6	1,0	**46,8**
Osona	30,8	67,5	87,5	87,9	85,3	83,1	77,1	70,5	57,2	27,0	1,5	**55,7**
Pallars Jussà	14,2	50,7	79,0	85,0	80,4	80,9	78,5	68,2	56,5	36,8	1,4	**45,2**
Pallars Sobirà	16,4	52,0	84,4	87,7	84,1	85,3	77,1	74,2	61,7	40,5	1,7	**50,8**
Pla d'Urgell	25,6	61,1	83,9	80,4	77,0	71,7	66,6	59,2	54,0	35,6	1,0	**47,7**
Pla de l'Estany	26,4	60,5	84,6	87,6	83,8	80,8	73,1	69,2	60,5	34,8	1,5	**54,2**
Priorat	19,9	55,0	84,4	81,9	79,5	76,1	74,8	65,4	61,6	40,1	0,6	**44,2**
Ribera d'Ebre	18,5	55,8	79,7	78,7	77,5	69,9	67,5	64,4	52,9	31,0	0,7	**44,2**
Ripollès	25,8	58,8	87,7	89,6	88,8	87,5	82,2	73,2	56,9	24,8	1,3	**51,4**
Segarra	27,1	63,3	87,4	86,0	82,2	79,1	72,1	66,6	56,2	41,9	1,4	**51,1**
Segrià	23,2	58,9	84,4	84,0	81,4	76,3	70,3	63,4	52,4	31,2	1,1	**51,4**
Selva	32,8	69,3	86,1	84,3	82,8	79,6	75,8	68,6	55,9	30,4	1,4	**57,0**
Solsonès	24,0	61,6	85,1	83,4	79,8	76,0	70,7	63,7	58,0	40,8	2,6	**51,5**
Tarragonès	24,8	61,1	83,7	82,7	80,5	77,1	70,2	63,5	52,0	28,5	1,3	**54,1**
Terra Alta	24,5	69,5	84,6	77,0	74,6	72,3	64,8	64,8	60,6	36,3	0,8	**43,6**
Urgell	29,8	61,2	86,2	83,9	79,4	78,1	72,4	63,8	52,6	38,2	1,4	**49,8**
Val d'Aran	19,7	59,3	83,8	86,1	82,6	81,9	82,4	76,1	59,8	40,1	3,1	**58,9**
Vallès Occidental	30,0	69,1	87,5	85,3	82,7	77,7	71,3	62,7	49,9	23,1	1,0	**56,6**
Vallès Oriental	29,8	70,9	88,3	85,0	82,6	77,3	71,1	63,4	53,2	27,5	1,3	**58,0**
Catalunya	**25,8**	**63,7**	**86,1**	**84,9**	**82,3**	**77,9**	**71,8**	**64,7**	**53,7**	**28,3**	**1,4**	**53,4**
Àmbit Metropolità	25,2	63,7	86,7	85,4	82,7	77,9	71,5	64,3	53,4	27,5	1,4	**53,9**
Comarques Gironines	28,4	64,4	85,6	85,0	83,3	81,1	76,2	69,7	57,9	31,4	1,4	**54,7**
Camp de Tarragona	26,8	62,7	83,6	82,2	79,6	75,3	69,8	63,4	52,7	29,5	1,3	**52,7**
Terres de l'Ebre	27,4	64,6	81,6	79,1	75,9	70,7	67,1	62,1	53,6	32,9	1,2	**47,0**
Àmbit de Ponent	24,2	59,4	84,6	83,2	80,3	75,8	69,8	62,8	53,3	33,8	1,1	**49,8**
Comarques Centrals	29,6	67,0	86,8	86,8	84,2	80,5	74,6	66,4	52,2	24,0	1,2	**52,7**
Alt Pirineu i Aran	21,2	57,5	80,9	82,4	80,1	79,1	75,0	67,8	55,9	37,8	1,7	**50,1**
Barcelona	25,5	64,0	86,7	85,5	82,9	78,1	71,7	64,5	53,3	27,1	1,4	**53,8**
Girona	28,3	64,3	85,5	84,8	83,1	81,0	76,1	69,7	58,0	31,6	1,5	**54,7**
Lleida	23,8	59,2	84,2	83,2	80,4	76,4	70,6	63,5	53,7	34,6	1,2	**49,8**
Tarragona	27,0	63,2	83,1	81,5	78,7	74,2	69,1	63,0	53,0	30,6	1,2	**51,2**

Font: Institut d'Estadística de Catalunya. Estadística de població 1996.

(1) Relació entre la població activa i la població de 16 anys i més.

3.10 Població ocupada. 2001-2002[1]. Per sectors. Províncies.

Milers

	Barcelona	Girona	Lleida	Tarragona	**Catalunya**	Espanya	% Cat./Esp.
Agricultura							
2001	20,9	12,5	17,5	20,7	**71,7**	1 019,1	7,0
2002	24,1	12,0	17,8	16,2	**70,1**	961,3	7,3
Indústria							
2001	657,3	63,3	31,0	50,5	**802,1**	3 167,6	25,3
2002	639,5	65,0	28,0	57,1	**789,5**	3 153,8	25,0
Construcció							
2001	178,9	37,6	20,1	45,6	**282,2**	1 850,2	15,3
2002	181,1	34,9	22,5	39,2	**277,6**	1 913,2	14,5
Serveis							
2001	1 194,3	165,5	90,4	159,0	**1 609,1**	9 908,6	16,2
2002	1 200,0	166,9	89,4	176,5	**1 632,7**	10 229,3	16,0
Total							
2001	**2 051,4**	**279,0**	**159,0**	**275,7**	**2 765,1**	**15 945,6**	**17,3**
2002	**2 044,7**	**278,7**	**157,7**	**288,9**	**2 769,9**	**16 257,6**	**17,0**

Font: Instituto Nacional de Estadística. Enquesta de població activa i elaboració pròpia.
(1) Mitjanes anuals.

3.11 Població ocupada. 2001-2002[1]. Per sexes. Províncies.

Milers

	Barcelona	Girona	Lleida	Tarragona	**Catalunya**	Espanya	% Cat./Esp.
Homes							
2001	1 230,1	162,4	98,3	168,5	**1 659,4**	10 029,1	16,5
2002	1 226,3	162,3	98,8	176,1	**1 663,4**	10 146,6	16,4
Dones							
2001	821,3	116,6	60,7	107,2	**1 105,7**	5 916,4	18,7
2002	818,3	116,4	59,0	112,8	**1 106,5**	6 111,0	18,1
Total							
2001	**2 051,4**	**279,0**	**159,0**	**275,7**	**2 765,1**	**15 945,6**	**17,3**
2002	**2 044,7**	**278,7**	**157,7**	**288,9**	**2 769,9**	**16 257,6**	**17,0**

Font: Instituto Nacional de Estadística. Enquesta de població activa i elaboració pròpia.
(1) Mitjanes anuals.

3.12 Taxa d'ocupació[1]. 2001-2002[2]. Per sexes. Províncies.

Tant per cent

	Barcelona	Girona	Lleida	Tarragona	**Catalunya**	Espanya
Homes						
2001	64,0	71,5	63,7	67,5	**65,0**	61,3
2002	63,7	69,5	64,9	68,5	**64,8**	61,5
Dones						
2001	40,0	48,4	40,2	41,4	**40,9**	34,1
2002	39,6	48,0	38,1	43,5	**40,7**	35,0
Total						
2001	**51,6**	**59,6**	**52,1**	**54,2**	**52,6**	**47,3**
2002	**51,2**	**58,6**	**51,3**	**56,0**	**52,4**	**47,9**

Font: Instituto Nacional de Estadística. Enquesta de població activa i elaboració pròpia.
(1) Relació entre la població ocupada i la població de 16 anys i més.
(2) Mitjanes anuals.

3.13 Població ocupada. 2001-2002[1].
Per grups d'edat i sexes.

Milers

	2001	2002
16-24 anys	**353,0**	**321,9**
homes	195,7	178,1
dones	157,3	143,8
25-54 anys	**2113,1**	**2143,9**
homes	1249,7	1271,3
dones	863,4	872,7
55 anys i més	**298,9**	**304,1**
homes	213,9	214,1
dones	84,9	90,0
Total	**2 765,0**	**2 769,9**
homes	**1 659,4**	**1 663,4**
dones	**1 105,7**	**1 106,5**
16-64 anys	**2 746,9**	**2 753,1**
homes	**1 646,6**	**1 652,0**
dones	**1 100,3**	**1 101,1**

Font: Instituto Nacional de Estadística. Enquesta de població activa i elaboració pròpia.
(1) Mitjanes anuals.

3.14 Taxa d'ocupació[1]. 2001-2002[2].
Per grups d'edat i sexes.

Milers

	2001	2002
16-24 anys	**47,7**	**45,7**
homes	51,6	49,3
dones	43,6	41,8
25-54 anys	**76,1**	**76,2**
homes	89,5	89,8
dones	62,5	62,4
55 anys i més	**17,2**	**17,2**
homes	27,6	27,1
dones	8,8	9,2
Total	**52,6**	**52,4**
homes	**65,0**	**64,8**
dones	**40,9**	**40,7**
16-64 anys	**52,3**	**52,0**
homes	**64,5**	**64,3**
dones	**40,7**	**40,5**

Font: Instituto Nacional de Estadística. Enquesta de població activa i elaboració pròpia.
(1) Relació entre la població ocupada i la població de 16 anys i més.
(2) Mitjanes anuals.

3.15 Població ocupada. 2001-2002[1]. Per tipus de jornada i sexes.

Milers

	2001	2002
Completa	**2 559,8**	**2 567,1**
homes	1 614,4	1 621,9
dones	945,3	945,1
Parcial	**205,3**	**202,9**
homes	44,9	41,5
dones	160,3	161,4
Total	**2 765,0**	**2 769,9**
homes	**1 659,4**	**1 663,4**
dones	**1 105,7**	**1 106,5**

Font: Institut d'Estadística de Catalunya. *Mercat de treball. Ampliació de resultats anuals de l'enquesta de població activa* .
(1) Mitjanes anuals.

3.16 Població ocupada. 2001-2002[1]. Per temps en l'ocupació actual i sexes.

Milers

	2001	2002
Menys d'1 any	**617,9**	**552,0**
homes	321,6	263,0
dones	296,3	289,0
D'1 a 3 anys	**390,6**	**367,3**
homes	218,9	210,0
dones	171,7	157,3
De 3 anys i més	**1 756,5**	**1 850,7**
homes	1 118,9	1190,5
dones	637,7	660,2
Total	**2 765,0**	**2 769,9**
homes	**1 659,4**	**1 663,4**
dones	**1105,7**	**1 106,5**

Font: Institut d'Estadística de Catalunya. *Mercat de treball. Ampliació de resultats anuals de l'enquesta de població activa* .
(1) Mitjanes anuals.

3.17 Població ocupada assalariada. 2001-2002[1]. Sector privat i públic. Per sexes.

Milers

	2001	2002
Sector privat	**1 982,0**	**1 971,5**
homes	1 181,0	1 173,9
dones	801,1	797,6
Sector públic	**285,6**	**292,1**
homes	131,1	131,4
dones	154,5	160,7
Total	**2 267,6**	**2 263,6**
homes	**1 312,0**	**1 305,3**
dones	**955,5**	**958,3**

Font: Institut d'Estadística de Catalunya. *Mercat de treball. Ampliació de resultats anuals de l'enquesta de població activa* .
(1) Mitjanes anuals.

3.18 Població ocupada assalariada. 2001-2002[1]. Per tipus de contracte i sexes.

Milers

	2001	2002
Indefinit	**1 705,3**	**1 751,1**
homes	1 020,5	1 051,8
dones	684,8	699,3
Temporal	**562,3**	**512,5**
homes	291,5	253,5
dones	270,8	258,9
Total	**2 267,6**	**2 263,6**
homes	**1 312,0**	**1 305,3**
dones	**955,5**	**958,3**

Font: Institut d'Estadística de Catalunya. *Mercat de treball. Ampliació de resultats anuals de l'enquesta de població activa* .
(1) Mitjanes anuals.

3.19 Població ocupada. 1996.
Per situació professional i sexes. Comarques, àmbits i províncies.

	Empresaris[1] amb personal			Empresaris[1] sense personal			Membres de cooperatives		
	homes	dones	**total**	homes	dones	**total**	homes	dones	**total**
Alt Camp	670	205	**875**	1 563	645	**2 208**	57	15	**72**
Alt Empordà	2 902	1 024	**3 926**	3 898	1 866	**5 764**	281	121	**402**
Alt Penedès	1 673	555	**2 228**	2 635	1 010	**3 645**	210	44	**254**
Alt Urgell	480	131	**611**	1 041	376	**1 417**	49	9	**58**
Alta Ribagorça	86	37	**123**	220	93	**313**	4		**4**
Anoia	1 800	556	**2 356**	2 991	1 190	**4 181**	227	109	**336**
Bages	2 859	1 016	**3 875**	4 707	2 152	**6 859**	471	202	**673**
Baix Camp	3 173	1 059	**4 232**	4 507	1 994	**6 501**	332	121	**453**
Baix Ebre	1 438	399	**1 837**	2 936	1 170	**4 106**	171	54	**225**
Baix Empordà	2 908	992	**3 900**	3 753	1 660	**5 413**	229	64	**293**
Baix Llobregat	10 834	3 686	**14 520**	16 372	6 991	**23 363**	2 211	620	**2 831**
Baix Penedès	1 268	486	**1 754**	1 739	824	**2 563**	86	44	**130**
Barcelonès	31 769	11 629	**43 398**	51 736	22 319	**74 055**	5 836	2 393	**8 229**
Berguedà	748	254	**1 002**	1 479	838	**2 317**	113	29	**142**
Cerdanya	509	179	**688**	871	345	**1 216**	34	9	**43**
Conca de Barberà	358	113	**471**	1 028	433	**1 461**	30	11	**41**
Garraf	2 100	716	**2 816**	2 317	1 183	**3 500**	311	128	**439**
Garrigues	375	108	**483**	1 883	488	**2 371**	72	80	**152**
Garrotxa	1 165	341	**1 506**	1 874	920	**2 794**	49	31	**80**
Gironès	2 995	957	**3 952**	3 472	1 693	**5 165**	280	97	**377**
Maresme	8 701	2 880	**11 581**	11 214	5 029	**16 243**	931	317	**1 248**
Montsià	1 229	363	**1 592**	2 928	1 083	**4 011**	238	48	**286**
Noguera	729	199	**928**	2 870	733	**3 603**	150	64	**214**
Osona	3 254	952	**4 206**	5 273	2 292	**7 565**	382	167	**549**
Pallars Jussà	334	119	**453**	772	388	**1 160**	19	17	**36**
Pallars Sobirà	224	95	**319**	341	212	**553**	12	2	**14**
Pla d'Urgell	764	187	**951**	2 256	483	**2 739**	95	91	**186**
Pla de l'Estany	786	221	**1 007**	923	393	**1 316**	46	22	**68**
Priorat	110	40	**150**	815	306	**1 121**	45	14	**59**
Ribera d'Ebre	380	144	**524**	1 037	621	**1 658**	58	23	**81**
Ripollès	554	227	**781**	1 020	662	**1 682**	35	3	**38**
Segarra	316	102	**418**	1 260	316	**1 576**	50	12	**62**
Segrià	3 687	1 129	**4 816**	8 533	2 544	**11 077**	362	150	**512**
Selva	2 840	961	**3 801**	3 488	1 775	**5 263**	264	110	**374**
Solsonès	324	84	**408**	702	263	**965**	47	31	**78**
Tarragonès	3 418	1 183	**4 601**	4 088	1 964	**6 052**	344	151	**495**
Terra Alta	164	41	**205**	1 311	367	**1 678**	110	50	**160**
Urgell	797	219	**1 016**	1 988	631	**2 619**	77	66	**143**
Val d'Aran	285	133	**418**	367	215	**582**	23	10	**33**
Vallès Occidental	12 966	4 170	**17 136**	17 594	7 994	**25 588**	2 664	850	**3 514**
Vallès Oriental	6 459	1 933	**8 392**	9 021	3 693	**12 714**	854	354	**1 208**
Catalunya	**118 431**	**39 825**	**158 256**	**188 823**	**80 154**	**268 977**	**17 859**	**6 733**	**24 592**
Àmbit Metropolità	74 502	25 569	**100 071**	110 889	48 219	**159 108**	13 017	4 706	**17 723**
Comarques Gironines	14 150	4 723	**18 873**	18 428	8 969	**27 397**	1 184	448	**1 632**
Camp de Tarragona	8 997	3 086	**12 083**	13 740	6 166	**19 906**	894	356	**1 250**
Terres de l'Ebre	3 211	947	**4 158**	8 212	3 241	**11 453**	577	175	**752**
Àmbit de Ponent	6 668	1 944	**8 612**	18 790	5 195	**23 985**	806	463	**1 269**
Comarques Centrals	8 985	2 862	**11 847**	15 152	6 735	**21 887**	1 240	538	**1 778**
Alt Pirineu i Aran	1 918	694	**2 612**	3 612	1 629	**5 241**	141	47	**188**
Barcelona	83 104	28 331	**111 435**	125 304	54 665	**179 969**	14 206	5 212	**19 418**
Girona	14 608	4 882	**19 490**	19 067	9 259	**28 326**	1 211	456	**1 667**
Lleida	8 511	2 579	**11 090**	22 500	6 823	**29 323**	971	534	**1 505**
Tarragona	12 208	4 033	**16 241**	21 952	9 407	**31 359**	1 471	531	**2 002**

Font: Institut d'Estadística de Catalunya. Estadística de població 1996.

(1) Empresaris o treballadors per compte propi.

Assalariats fixos			Assalariats eventuals			Altres			Total	
homes	dones	**total**	homes	dones	**total**	homes	dones	**total**		
4 110	2 302	**6 412**	1 613	1 042	**2 655**	88	60	**148**	**12 370**	Alt Camp
10 909	6 096	**17 005**	4 373	3 517	**7 890**	540	541	**1 081**	**36 068**	Alt Empordà
9 952	5 037	**14 989**	3 495	2 759	**6 254**	385	292	**677**	**28 047**	Alt Penedès
2 488	1 508	**3 996**	385	331	**716**	122	101	**223**	**7 021**	Alt Urgell
360	154	**514**	224	142	**366**	17	8	**25**	**1 345**	Alta Ribagorça
10 566	6 585	**17 151**	4 549	3 105	**7 654**	304	277	**581**	**32 259**	Anoia
19 014	11 001	**30 015**	6 651	5 115	**11 766**	593	529	**1 122**	**54 310**	Bages
15 359	8 335	**23 694**	8 661	5 559	**14 220**	561	376	**937**	**50 037**	Baix Camp
6 040	3 437	**9 477**	3 729	2 315	**6 044**	323	170	**493**	**22 182**	Baix Ebre
10 346	6 029	**16 375**	5 938	4 083	**10 021**	447	364	**811**	**36 813**	Baix Empordà
87 142	41 824	**128 966**	35 105	23 510	**58 615**	2 831	2 311	**5 142**	**233 437**	Baix Llobregat
5 541	2 534	**8 075**	2 771	1 736	**4 507**	210	135	**345**	**17 374**	Baix Penedès
271 707	179 073	**450 780**	80 116	64 695	**144 811**	9 121	7 803	**16 924**	**738 197**	Barcelonès
3 720	2 403	**6 123**	1 824	1 234	**3 058**	135	145	**280**	**12 922**	Berguedà
1 456	850	**2 306**	464	287	**751**	68	77	**145**	**5 149**	Cerdanya
1 942	1 011	**2 953**	856	596	**1 452**	42	21	**63**	**6 441**	Conca de Barberà
11 548	6 127	**17 675**	4 701	2 971	**7 672**	448	334	**782**	**32 884**	Garraf
1 526	845	**2 371**	619	399	**1 018**	95	25	**120**	**6 515**	Garrigues
6 451	4 393	**10 844**	1 557	1 531	**3 088**	165	232	**397**	**18 709**	Garrotxa
18 132	12 933	**31 065**	5 541	4 479	**10 020**	574	579	**1 153**	**51 732**	Gironès
36 494	21 921	**58 415**	15 022	10 907	**25 929**	1 557	1 417	**2 974**	**116 390**	Maresme
4 649	2 023	**6 672**	3 713	2 112	**5 825**	283	155	**438**	**18 824**	Montsià
3 127	1 814	**4 941**	1 361	1 027	**2 388**	150	92	**242**	**12 316**	Noguera
15 761	10 710	**26 471**	5 813	4 483	**10 296**	537	624	**1 161**	**50 248**	Osona
1 333	783	**2 116**	384	342	**726**	62	46	**108**	**4 599**	Pallars Jussà
596	393	**989**	282	168	**450**	32	30	**62**	**2 387**	Pallars Sobirà
3 126	1 598	**4 724**	995	817	**1 812**	173	105	**278**	**10 690**	Pla d'Urgell
3 098	1 875	**4 973**	1 020	895	**1 915**	110	93	**203**	**9 482**	Pla de l'Estany
692	458	**1 150**	308	168	**476**	62	16	**78**	**3 034**	Priorat
2 161	842	**3 003**	1 097	558	**1 655**	81	52	**133**	**7 054**	Ribera d'Ebre
3 324	2 319	**5 643**	1 217	967	**2 184**	46	48	**94**	**10 422**	Ripollès
1 980	1 305	**3 285**	828	643	**1 471**	99	70	**169**	**6 981**	Segarra
18 667	11 714	**30 381**	6 772	5 324	**12 096**	884	659	**1 543**	**60 425**	Segrià
13 251	7 273	**20 524**	6 553	5 124	**11 677**	379	368	**747**	**42 386**	Selva
1 268	701	**1 969**	519	367	**886**	71	42	**113**	**4 419**	Solsonès
20 888	11 506	**32 394**	10 226	6 958	**17 184**	614	550	**1 164**	**61 890**	Tarragonès
744	414	**1 158**	457	325	**782**	91	41	**132**	**4 115**	Terra Alta
3 359	1 844	**5 203**	1 224	1 063	**2 287**	138	87	**225**	**11 493**	Urgell
756	465	**1 221**	484	330	**814**	28	42	**70**	**3 138**	Val d'Aran
86 891	49 777	**136 668**	36 211	25 102	**61 313**	2 923	2 485	**5 408**	**249 627**	Vallès Occidental
39 337	21 509	**60 846**	14 769	10 382	**25 151**	1 436	1 173	**2 609**	**110 920**	Vallès Oriental
759 811	**453 721**	**1 213 532**	**282 427**	**207 468**	**489 895**	**26 825**	**22 575**	**49 400**	**2 204 652**	**Catalunya**
543 071	325 268	**868 339**	189 419	140 326	**329 745**	18 701	15 815	**34 516**	**1 509 502**	Àmbit Metropolità
65 511	40 918	**106 429**	26 199	20 596	**46 795**	2 261	2 225	**4 486**	**205 612**	Comarques Gironines
48 532	26 146	**74 678**	24 435	16 059	**40 494**	1 577	1 158	**2 735**	**151 146**	Camp de Tarragona
13 594	6 716	**20 310**	8 996	5 310	**14 306**	778	418	**1 196**	**52 175**	Terres de l'Ebre
31 785	19 120	**50 905**	11 799	9 273	**21 072**	1 539	1 038	**2 577**	**108 420**	Àmbit de Ponent
50 329	31 400	**81 729**	19 356	14 304	**33 660**	1 640	1 617	**3 257**	**154 158**	Comarques Centrals
6 989	4 153	**11 142**	2 223	1 600	**3 823**	329	304	**633**	**23 639**	Alt Pirineu i Aran
592 002	355 911	**947 913**	208 240	154 244	**362 484**	20 267	17 383	**37 650**	**1 658 869**	Barcelona
66 770	41 655	**108 425**	26 602	20 841	**47 443**	2 301	2 270	**4 571**	**209 922**	Girona
38 913	23 293	**62 206**	14 154	11 014	**25 168**	1 902	1 346	**3 248**	**132 540**	Lleida
62 126	32 862	**94 988**	33 431	21 369	**54 800**	2 355	1 576	**3 931**	**203 321**	Tarragona

3.20 Població ocupada. 1996.
Per branques d'activitat[1]. Comarques, àmbits i províncies.

	A i B	C i E	D	F	G	H	I
	Agricultura i pesca	Extractives, energia i aigua	Indústries manufactureres	Construcció	Comerç i reparacions	Hoteleria	Transport i comunicacions
Alt Camp	1 053	141	5 041	859	1 439	474	520
Alt Empordà	3 027	412	6 468	4 117	5 929	4 081	1 839
Alt Penedès	1 512	191	11 296	2 298	3 575	1 079	1 344
Alt Urgell	789	108	1 279	844	1 042	543	483
Alta Ribagorça	117	77	157	206	145	181	70
Anoia	916	233	15 611	2 272	3 579	1 170	1 245
Bages	1 430	1 540	20 755	4 030	7 414	2 082	2 471
Baix Camp	2 919	931	11 872	4 860	7 483	3 752	2 822
Baix Ebre	3 192	206	4 922	2 593	3 233	888	1 115
Baix Empordà	2 287	364	7 852	5 270	5 432	4 488	1 468
Baix Llobregat	2 421	1 970	84 466	18 150	31 973	11 524	17 194
Baix Penedès	741	209	4 724	2 108	2 473	1 405	972
Barcelonès	3 266	5 814	195 719	32 572	109 335	33 580	59 105
Berguedà	927	380	4 057	1 556	1 656	627	532
Cerdanya	587	45	688	919	667	598	220
Conca de Barberà	734	36	2 307	647	698	305	294
Garraf	761	336	8 018	3 266	4 734	2 738	2 025
Garrigues	2 026	82	1 270	664	637	213	301
Garrotxa	923	199	8 530	1 442	2 042	727	639
Gironès	1 341	378	14 337	3 799	7 124	2 151	2 993
Maresme	4 268	740	38 615	7 832	16 076	7 328	5 722
Montsià	4 006	232	4 963	1 726	2 386	886	879
Noguera	2 815	128	2 884	1 225	1 454	519	587
Osona	2 725	505	21 922	3 866	5 943	1 749	1 929
Pallars Jussà	732	108	740	449	525	272	225
Pallars Sobirà	357	69	244	304	206	329	162
Pla d'Urgell	2 309	115	3 201	932	1 191	286	478
Pla de l'Estany	759	109	3 441	863	1 079	295	423
Priorat	784	68	639	363	263	104	109
Ribera d'Ebre	1 083	493	1 746	599	758	313	288
Ripollès	619	121	4 445	783	1 089	586	425
Segarra	1 300	22	2 671	530	588	239	295
Segrià	7 766	566	11 226	4 636	8 690	2 553	3 779
Selva	1 707	407	13 016	3 579	5 647	6 580	2 193
Solsonès	744	39	1 200	638	393	202	228
Tarragonès	1 397	574	13 909	5 591	7 881	5 133	4 318
Terra Alta	1 368	62	983	387	395	122	153
Urgell	1 740	79	3 706	1 013	1 563	386	587
Val d'Aran	70	82	320	440	379	630	102
Vallès Occidental	1 386	1 904	98 675	17 241	33 078	9 604	14 299
Vallès Oriental	1 987	923	48 400	8 156	13 834	4 203	6 128
Catalunya	**70 891**	**20 998**	**686 315**	**153 625**	**304 028**	**114 925**	**140 961**
Àmbit Metropolità	15 601	11 878	485 189	89 515	212 605	70 056	105 817
Comarques Gironines	10 663	1 990	58 089	19 853	28 342	18 908	9 980
Camp de Tarragona	7 628	1 959	38 492	14 428	20 237	11 173	9 035
Terres de l'Ebre	9 649	993	12 614	5 305	6 772	2 209	2 435
Àmbit de Ponent	17 956	992	24 958	9 000	14 123	4 196	6 027
Comarques Centrals	6 742	2 697	63 545	12 362	18 985	5 830	6 405
Alt Pirineu i Aran	2 652	489	3 428	3 162	2 964	2 553	1 262
Barcelona	21 539	14 505	547 456	101 189	231 159	75 648	111 980
Girona	11 066	2 055	58 710	20 626	28 935	19 371	10 136
Lleida	21 009	1 486	29 043	12 077	16 925	6 524	7 375
Tarragona	17 277	2 952	51 106	19 733	27 009	13 382	11 470

Font: Institut d'Estadística de Catalunya. Estadística de població 1996.
(1) Codis de la Classificació catalana d'activitats econòmiques (CCAE-93).

J Mediació financera	K Activitats immobiliàries i serveis empresarials	L Administració pública	M Educació	N Activitats sanitàries i serveis socials	O, P i Q Serveis personals i altres	Total	
215	536	644	642	404	402	**12 370**	Alt Camp
937	2 407	2 445	1 514	1 114	1 778	**36 068**	Alt Empordà
798	1 510	1 419	1 270	831	924	**28 047**	Alt Penedès
187	389	476	379	265	237	**7 021**	Alt Urgell
29	66	110	88	14	85	**1 345**	Alta Ribagorça
640	1 565	1 586	1 399	1 034	1 009	**32 259**	Anoia
1 432	3 153	2 796	2 894	2 456	1 857	**54 310**	Bages
1 201	3 816	3 109	2 716	2 241	2 315	**50 037**	Baix Camp
477	1 169	1 351	1 125	1 157	754	**22 182**	Baix Ebre
908	2 192	2 023	1 506	1 040	1 983	**36 813**	Baix Empordà
5 015	20 339	12 731	9 516	8 591	9 547	**233 437**	Baix Llobregat
402	1 133	1 209	719	513	766	**17 374**	Baix Penedès
32 171	87 038	49 574	47 096	42 496	40 431	**738 197**	Barcelonès
253	505	751	709	546	423	**12 922**	Berguedà
110	325	334	203	200	253	**5 149**	Cerdanya
129	211	300	349	248	183	**6 441**	Conca de Barberà
886	2 779	2 241	1 855	1 595	1 650	**32 884**	Garraf
123	170	362	353	165	149	**6 515**	Garrigues
396	630	720	1 040	686	735	**18 709**	Garrotxa
1 716	4 422	4 985	3 410	3 066	2 010	**51 732**	Gironès
3 655	9 212	6 799	5 747	5 261	5 135	**116 390**	Maresme
338	758	841	803	371	635	**18 824**	Montsià
255	490	634	725	285	315	**12 316**	Noguera
1 098	2 516	2 040	2 592	1 786	1 577	**50 248**	Osona
113	212	539	304	226	154	**4 599**	Pallars Jussà
53	87	232	123	73	148	**2 387**	Pallars Sobirà
210	451	506	524	205	282	**10 690**	Pla d'Urgell
216	450	527	600	352	368	**9 482**	Pla de l'Estany
46	97	213	161	105	82	**3 034**	Priorat
104	405	456	336	269	204	**7 054**	Ribera d'Ebre
182	393	544	522	360	353	**10 422**	Ripollès
117	210	276	404	145	184	**6 981**	Segarra
1 757	4 246	6 051	3 916	3 039	2 200	**60 425**	Segrià
838	2 055	1 955	1 519	1 060	1 830	**42 386**	Selva
69	209	180	245	123	149	**4 419**	Solsonès
1 790	5 455	5 844	3 746	2 934	3 318	**61 890**	Tarragonès
56	111	195	128	68	87	**4 115**	Terra Alta
257	422	540	631	252	317	**11 493**	Urgell
64	218	288	125	105	315	**3 138**	Val d'Aran
7 353	20 182	11 896	13 482	10 678	9 849	**249 627**	Vallès Occidental
2 416	7 326	5 573	4 469	3 810	3 695	**110 920**	Vallès Oriental
69 012	**189 860**	**135 295**	**119 885**	**100 169**	**98 688**	**2 204 652**	**Catalunya**
52 294	148 386	90 233	83 435	73 262	71 231	**1 509 502**	Àmbit Metropolità
5 193	12 549	13 199	10 111	7 678	9 057	**205 612**	Comarques Gironines
3 783	11 248	11 319	8 333	6 445	7 066	**151 146**	Camp de Tarragona
975	2 443	2 843	2 392	1 865	1 680	**52 175**	Terres de l'Ebre
2 719	5 989	8 369	6 553	4 091	3 447	**108 420**	Àmbit de Ponent
3 492	7 948	7 353	7 839	5 945	5 015	**154 158**	Comarques Centrals
556	1 297	1 979	1 222	883	1 192	**23 639**	Alt Pirineu i Aran
55 711	156 121	97 398	91 012	79 067	76 084	**1 658 869**	Barcelona
5 292	12 837	13 474	10 278	7 859	9 283	**209 922**	Girona
3 251	7 211	10 261	7 870	4 933	4 575	**132 540**	Lleida
4 758	13 691	14 162	10 725	8 310	8 746	**203 321**	Tarragona

3.21 Població ocupada. 1996.
Per grups professionals[1]. Comarques, àmbits i províncies.

	1 Directius Administració i empresa	2 Tècnics i professionals científics, intel·lectuals	3 Tècnics i professionals de suport	4 Empleats administratius	5 Treballadors serveis restauració, personals, comerç
Alt Camp	1 182	1 254	1 784	378	1 223
Alt Empordà	4 226	3 338	4 820	1 769	6 055
Alt Penedès	2 395	2 652	4 492	1 062	3 071
Alt Urgell	627	784	870	291	1 068
Alta Ribagorça	196	188	110	57	172
Anoia	2 738	2 903	4 791	1 110	3 168
Bages	4 163	6 061	8 023	1 889	6 818
Baix Camp	4 596	5 767	7 512	2 222	7 694
Baix Ebre	2 013	2 361	2 614	743	2 584
Baix Empordà	4 101	3 299	4 600	1 407	6 042
Baix Llobregat	18 883	21 699	40 346	11 274	28 990
Baix Penedès	2 080	1 523	2 622	666	2 598
Barcelonès	71 071	121 087	169 887	42 120	90 741
Berguedà	1 150	1 313	1 521	314	1 555
Cerdanya	767	563	591	166	703
Conca de Barberà	637	586	749	161	652
Garraf	3 542	4 611	5 447	1 546	4 749
Garrigues	455	582	605	178	567
Garrotxa	1 490	1 896	2 636	523	1 907
Gironès	4 226	7 478	9 589	2 627	6 334
Maresme	14 469	14 753	20 978	4 582	14 165
Montsià	1 458	1 513	1 944	520	2 058
Noguera	1 066	1 306	1 279	354	971
Osona	4 267	5 099	6 793	1 506	5 018
Pallars Jussà	461	555	577	144	512
Pallars Sobirà	268	321	281	76	331
Pla d'Urgell	918	975	1 268	305	780
Pla de l'Estany	839	1 121	1 418	320	871
Priorat	208	307	306	84	304
Ribera d'Ebre	592	762	882	240	743
Ripollès	1 044	1 012	1 196	281	1 055
Segarra	550	705	801	152	518
Segrià	5 305	7 789	10 095	2 692	6 985
Selva	4 794	3 180	4 871	1 842	7 216
Solsonès	344	423	457	119	434
Tarragonès	5 697	8 363	10 534	3 195	9 418
Terra Alta	242	257	210	143	330
Urgell	954	1 068	1 442	338	1 080
Val d'Aran	700	274	391	119	538
Vallès Occidental	21 470	29 640	43 637	11 549	27 814
Vallès Oriental	9 880	10 580	19 296	4 507	11 482
Catalunya	**206 064**	**279 948**	**402 265**	**103 571**	**269 314**
Àmbit Metropolità	141 710	205 022	304 083	76 640	181 012
Comarques Gironines	20 720	21 324	29 130	8 769	29 480
Camp de Tarragona	14 400	17 800	23 507	6 706	21 889
Terres de l'Ebre	4 305	4 893	5 650	1 646	5 715
Àmbit de Ponent	9 248	12 425	15 490	4 019	10 901
Comarques Centrals	12 662	15 799	21 585	4 938	16 993
Alt Pirineu i Aran	3 019	2 685	2 820	853	3 324
Barcelona	153 976	220 346	325 168	81 458	197 546
Girona	21 392	21 818	29 663	8 892	30 040
Lleida	11 991	15 091	18 277	4 869	14 124
Tarragona	18 705	22 693	29 157	8 352	27 604

Font: Institut d'Estadística de Catalunya. Estadística de població 1996.

(1) Codis de la Classificació catalana d'ocupacions (CCO-94).

6 Treballadors qualificats, agraris i pesquers	7 Treballadors manufactures, construcció i mineria	8 Operadors d'instal·lacions i maquinària	9 Treballadors no qualificats	0 Forces Armades	Total	
945	2 052	2 650	898	4	**12 370**	Alt Camp
2 826	6 755	3 311	2 867	101	**36 068**	Alt Empordà
1 323	5 066	6 008	1 973	5	**28 047**	Alt Penedès
736	1 186	958	492	9	**7 021**	Alt Urgell
109	275	133	104	1	**1 345**	Alta Ribagorça
834	7 166	7 345	2 194	10	**32 259**	Anoia
1 277	11 095	10 529	4 443	12	**54 310**	Bages
2 321	9 164	6 641	4 081	39	**50 037**	Baix Camp
2 581	3 751	3 595	1 934	6	**22 182**	Baix Ebre
2 158	8 213	3 648	3 327	18	**36 813**	Baix Empordà
2 074	42 524	45 281	22 250	116	**233 437**	Baix Llobregat
632	3 498	2 376	1 362	17	**17 374**	Baix Penedès
2 238	91 575	90 739	58 417	322	**738 197**	Barcelonès
867	2 879	2 418	901	4	**12 922**	Berguedà
535	1 271	268	284	1	**5 149**	Cerdanya
661	1 197	1 110	687	1	**6 441**	Conca de Barberà
680	5 602	4 379	2 321	7	**32 884**	Garraf
1 813	1 126	760	427	2	**6 515**	Garrigues
840	3 723	4 250	1 436	8	**18 709**	Garrotxa
1 157	8 887	7 426	3 981	27	**51 732**	Gironès
3 622	19 833	16 255	7 705	28	**116 390**	Maresme
3 273	3 875	2 556	1 619	8	**18 824**	Montsià
2 394	2 129	1 932	883	2	**12 316**	Noguera
2 452	11 812	9 928	3 366	7	**50 248**	Osona
672	809	486	311	72	**4 599**	Pallars Jussà
319	386	241	164	-	**2 387**	Pallars Sobirà
1 928	1 899	1 613	1 001	3	**10 690**	Pla d'Urgell
545	2 053	1 702	612	1	**9 482**	Pla de l'Estany
749	657	241	177	1	**3 034**	Priorat
993	1 386	877	574	5	**7 054**	Ribera d'Ebre
584	1 859	2 476	911	4	**10 422**	Ripollès
822	1 139	1 756	536	2	**6 981**	Segarra
6 619	8 566	7 539	4 742	93	**60 425**	Segrià
1 488	8 357	7 027	3 593	18	**42 386**	Selva
686	923	670	363	-	**4 419**	Solsonès
1 224	9 626	7 970	5 780	83	**61 890**	Tarragonès
1 283	864	476	310	-	**4 115**	Terra Alta
1 479	2 134	2 049	940	9	**11 493**	Urgell
58	441	314	294	9	**3 138**	Val d'Aran
1 132	43 011	51 665	19 645	64	**249 627**	Vallès Occidental
1 756	21 145	24 001	8 243	30	**110 920**	Vallès Oriental
60 685	**359 909**	**345 599**	**176 148**	**1 149**	**2 204 652**	**Catalunya**
12 825	228 756	238 328	120 554	572	**1 509 502**	Àmbit Metropolità
9 598	39 847	29 840	16 727	177	**205 612**	Comarques Gironines
6 532	26 194	20 988	12 985	145	**151 146**	Camp de Tarragona
8 130	9 876	7 504	4 437	19	**52 175**	Terres de l'Ebre
15 055	16 993	15 649	8 529	111	**108 420**	Àmbit de Ponent
6 116	33 875	30 890	11 267	33	**154 158**	Comarques Centrals
2 429	4 368	2 400	1 649	92	**23 639**	Alt Pirineu i Aran
18 195	261 606	268 527	131 441	606	**1 658 869**	Barcelona
9 954	40 979	30 028	16 980	176	**209 922**	Girona
17 874	21 254	18 552	10 305	203	**132 540**	Lleida
14 662	36 070	28 492	17 422	164	**203 321**	Tarragona

3.22 Població ocupada. 1996.
Per residència i lloc de treball. Comarques i àmbits.

	Residents que treballen			No residents	Total	Saldo:
	total	a la comarca	fora de la comarca	que treballen a la comarca	que treballen a la comarca	entrades menys sortides
	(a)	(b)	(c)	(d)	(e) = (b)+(d)	(f) = (d)-(c)
Alt Camp	12 370	10 119	2 251	2 406	12 525	**155**
Alt Empordà	36 068	32 542	3 526	2 190	34 732	**- 1 336**
Alt Penedès	28 047	23 368	4 679	4 985	28 353	**306**
Alt Urgell	7 021	5 508	1 513	384	5 892	**- 1 129**
Alta Ribagorça	1 345	1 029	316	65	1 094	**- 251**
Anoia	32 259	27 531	4 728	2 708	30 239	**- 2 020**
Bages	54 310	48 169	6 141	3 841	52 010	**- 2 300**
Baix Camp	50 037	37 061	12 976	5 819	42 880	**- 7 157**
Baix Ebre	22 182	19 487	2 695	2 074	21 561	**- 621**
Baix Empordà	36 813	31 730	5 083	2 433	34 163	**- 2 650**
Baix Llobregat	233 437	142 346	91 091	68 707	211 053	**- 22 384**
Baix Penedès	17 374	12 050	5 324	2 627	14 677	**- 2 697**
Barcelonès	738 197	613 094	125 103	182 427	795 521	**57 324**
Berguedà	12 922	10 802	2 120	829	11 631	**- 1 291**
Cerdanya	5 149	4 354	795	371	4 725	**- 424**
Conca de Barberà	6 441	5 101	1 340	883	5 984	**- 457**
Garraf	32 884	23 481	9 403	3 002	26 483	**- 6 401**
Garrigues	6 515	4 767	1 748	497	5 264	**- 1 251**
Garrotxa	18 709	16 914	1 795	1 340	18 254	**- 455**
Gironès	51 732	44 429	7 303	10 377	54 806	**3 074**
Maresme	116 390	81 561	34 829	10 891	92 452	**- 23 938**
Montsià	18 824	15 782	3 042	1 429	17 211	**- 1 613**
Noguera	12 316	9 383	2 933	1 074	10 457	**- 1 859**
Osona	50 248	45 904	4 344	2 810	48 714	**- 1 534**
Pallars Jussà	4 599	3 890	709	245	4 135	**- 464**
Pallars Sobirà	2 387	1 839	548	142	1 981	**- 406**
Pla d'Urgell	10 690	8 507	2 183	1 711	10 218	**- 472**
Pla de l'Estany	9 482	7 345	2 137	1 319	8 664	**- 818**
Priorat	3 034	2 095	939	214	2 309	**- 725**
Ribera d'Ebre	7 054	6 113	941	1 121	7 234	**180**
Ripollès	10 422	8 980	1 442	803	9 783	**- 639**
Segarra	6 981	5 895	1 086	2 264	8 159	**1 178**
Segrià	60 425	55 346	5 079	4 788	60 134	**- 291**
Selva	42 386	34 022	8 364	7 032	41 054	**- 1 332**
Solsonès	4 419	3 871	548	452	4 323	**- 96**
Tarragonès	61 890	52 114	9 776	14 032	66 146	**4 256**
Terra Alta	4 115	3 434	681	150	3 584	**- 531**
Urgell	11 493	8 858	2 635	1 309	10 167	**- 1 326**
Val d'Aran	3 138	2 913	225	225	3 138	**-**
Vallès Occidental	249 627	194 624	55 003	63 526	258 150	**8 523**
Vallès Oriental	110 920	82 507	28 413	30 798	113 305	**2 385**
Catalunya	**2 204 652**	**1 748 865**	**455 787**	**444 300**	**2 193 165**	**- 11 487**
Àmbit Metropolità	1 509 502	1 487 498	22 004	37 819	1 525 317	**15 815**
Comarques Gironines	205 612	194 136	11 476	7 320	201 456	**- 4 156**
Camp de Tarragona	151 146	138 604	12 542	5 917	144 521	**- 6 625**
Terres de l'Ebre	52 175	48 142	4 033	1 448	49 590	**- 2 585**
Àmbit de Ponent	126 910	118 270	8 640	2 369	120 639	**- 6 271**
Comarques Centrals	159 307	143 781	15 526	7 861	151 642	**- 7 665**

Font: Institut d'Estadística de Catalunya. Estadística de població 1996.

3.23 Població desocupada. 2001-2002[1]. Per sexes. Províncies.

Milers

	Barcelona	Girona	Lleida	Tarragona	**Catalunya**	Espanya	% Cat./Esp.
Homes							
2001	90,3	7,8	3,8	9,3	**111,1**	808,0	13,8
2002	105,0	10,2	3,1	9,0	**127,3**	887,9	14,3
Dones							
2001	111,8	10,4	5,1	15,3	**142,7**	1 061,1	13,4
2002	133,4	11,8	6,4	15,8	**167,4**	1 195,0	14,0
Total							
2001	**202,0**	**18,1**	**8,9**	**24,6**	**253,7**	**1 869,1**	**13,6**
2002	**238,5**	**22,0**	**9,5**	**24,8**	**294,7**	**2 082,9**	**14,1**

Font: Instituto Nacional de Estadística. Enquesta de població activa i elaboració pròpia.
(1) Mitjanes anuals.

3.24 Taxa d'atur [1]. 2001-2002[2]. Per sexes. Províncies.

Tant per cent

	Barcelona	Girona	Lleida	Tarragona	**Catalunya**	Espanya
Homes						
2001	6,8	4,6	3,7	5,2	**6,3**	7,5
2002	7,9	5,9	3,0	4,9	**7,1**	8,0
Dones						
2001	12,0	8,2	7,8	12,5	**11,4**	15,2
2002	14,0	9,2	9,7	12,3	**13,1**	16,4
Total						
2001	**9,0**	**6,1**	**5,3**	**8,2**	**8,4**	**10,5**
2002	**10,4**	**7,3**	**5,7**	**7,9**	**9,6**	**11,4**

Font: Instituto Nacional de Estadística. Enquesta de població activa i elaboració pròpia.
(1) Relació entre la població desocupada i la població activa.
(2) Mitjanes anuals.

3.25 Població desocupada. 2001-2002[1]. Per grups d'edat i sexes.

Milers

	2001	2002
16-24 anys	**71,0**	**78,1**
homes	33,1	43,6
dones	37,9	34,6
25-54 anys	**163,4**	**192,8**
homes	66,4	72,2
dones	97,0	120,6
55 anys i més	**19,4**	**23,7**
homes	11,6	11,5
dones	7,8	12,2
Total	**253,7**	**294,7**
homes	**111,1**	**127,3**
dones	**142,7**	**167,4**
16-64 anys	**253,4**	**294,4**
homes	**111,0**	**127,1**
dones	**142,5**	**167,3**

Font: Instituto Nacional de Estadística. Enquesta de població activa i elaboració pròpia.
(1) Mitjanes anuals.

3.26 Taxa d'atur[1]. 2001-2002[2]. Per grups d'edat i sexes.

Milers

	2001	2002
16-24 anys	**16,7**	**19,5**
homes	14,5	19,7
dones	19,4	19,4
25-54 anys	**7,2**	**8,3**
homes	5,0	5,4
dones	10,1	12,1
55 anys i més	**6,1**	**7,2**
homes	5,1	5,1
dones	8,4	12,0
Total	**8,4**	**9,6**
homes	**6,3**	**7,1**
dones	**11,4**	**13,1**
16-64 anys	**8,4**	**9,7**
homes	**6,3**	**7,1**
dones	**11,5**	**13,2**

Font: Instituto Nacional de Estadística. Enquesta de població activa i elaboració pròpia.
(1) Relació entre la població desocupada i la població activa.
(2) Mitjanes anuals.

3.27 Població desocupada. 2001-2002[1].
Per temps de cerca d'ocupació i sexes.

Milers

	2001	2002
Menys d'1 any	**127,5**	**160,6**
homes	59,5	72,7
dones	68,1	87,9
1 any i més	**99,6**	**118,5**
homes	40,6	48,4
dones	59,0	70,1
No classificables[2]	**12,2**	**15,6**
homes	4,5	6,2
dones	7,7	9,4
Total	**239,3**	**294,7**
homes	**104,6**	**127,3**
dones	**134,8**	**167,4**

Font: Institut d'Estadística de Catalunya. *Mercat de treball. Ampliació de resultats anuals de l'enquesta de població activa* .
(1) Mitjanes anuals.
(2) Persones desocupades que ja han trobat una ocupació.

3.28 Població desocupada. 2001-2002[1].
Segons que percebi subsidi o prestació per desocupació i sexes.

Milers

	2001	2002
Rep subsidi o prestació	**53,4**	**70,1**
homes	29,5	36,7
dones	24,0	33,4
No rep subsidi o prestació	**185,5**	**224,3**
homes	74,8	90,4
dones	110,7	133,8
Total	**239,3**	**294,7**
homes	**104,6**	**127,3**
dones	**134,8**	**167,4**

Font: Institut d'Estadística de Catalunya. *Mercat de treball. Ampliació de resultats anuals de l'enquesta de població activa.*
(1) Mitjanes anuals.

3.29 Població. 2001-2002[1]. Per tipus d'habitatges familiars.

Milers

	2001	2002
Població total	**6 180,2**	**6 220,7**
en habitatges sense població activa	938,4	920,3
en habitatges sense perceptors d'ingressos[2]	77,3	72,7
Població assalariada amb contracte temporal	**562,3**	**512,5**
en habitatges amb tots els assalariats amb contracte temporal	240,9	234,7
Població desocupada	**253,7**	**294,7**
en habitatges amb tots els actius desocupats	64,8	66,0

Font: Institut d'Estadística de Catalunya. *Mercat de treball. Ampliació de resultats anuals de l'enquesta de població activa* .
(1) Mitjanes anuals.
(2) Es consideren perceptors d'ingressos els ocupats, els jubilats, els que perceben pensions diferents de la de jubilació o els que reben prestacions per desocupació.

3.30 Atur registrat. 1998-2002[1]. Per sexes. Províncies.

	Barcelona	Girona	Lleida	Tarragona	**Catalunya**	Espanya	% Cat./Esp.
Homes							
1998	74 528	6 057	2 779	8 145	**91 508**	818 246	11,2
1999	60 800	4 963	2 307	6 157	**74 228**	682 217	10,9
2000	54 347	4 741	2 205	5 555	**66 849**	615 944	10,9
2001	57 185	4 983	2 207	5 701	**70 075**	601 461	11,7
2002	66 850	5 337	2 481	7 193	**81 861**	656 390	12,5
Dones							
1998	96 252	9 611	4 164	10 220	**120 247**	1 071 301	11,2
1999	83 864	8 711	3 958	8 750	**105 283**	969 405	10,9
2000	78 742	8 571	3 881	7 951	**99 145**	941 585	10,5
2001	80 953	8 720	4 104	8 164	**101 941**	928 422	11,0
2002	88 923	8 862	4 574	9 686	**112 045**	965 100	11,6
Total							
1998	**170 779**	**15 668**	**6 943**	**18 364**	**211 755**	**1 889 547**	**11,2**
1999	**144 664**	**13 675**	**6 265**	**14 907**	**179 510**	**1 651 621**	**10,9**
2000	**133 089**	**13 312**	**6 087**	**13 506**	**165 993**	**1 557 529**	**10,7**
2001	**138 137**	**13 702**	**6 311**	**13 865**	**172 016**	**1 529 884**	**11,2**
2002	**155 772**	**14 199**	**7 055**	**16 879**	**193 905**	**1 621 490**	**12,0**

Font: Generalitat de Catalunya. Departament de Treball, Indústria, Comerç i Turisme. Servei d'Estudis i Estadístiques.
(1) Mitjanes anuals.

3.31 Atur registrat. 2002[1].
Per sexes. Comarques, àmbits i províncies.

	Homes	Dones	**Total**	2 001	2 000	1 999
Alt Camp	368	574	**942**	909	948	1 126
Alt Empordà	877	1 449	**2 325**	2 271	2 213	2 199
Alt Penedès	723	1 081	**1 804**	1 595	1 339	1 457
Alt Urgell	88	162	**249**	260	240	282
Alta Ribagorça	17	13	**30**	27	28	39
Anoia	1 395	2 464	**3 859**	3 150	2 661	2 680
Bages	1 678	3 422	**5 100**	4 318	3 815	4 122
Baix Camp	1 839	2 750	**4 589**	2 811	2 596	3 159
Baix Ebre	853	1 005	**1 858**	1 956	1 977	2 077
Baix Empordà	1 045	1 811	**2 856**	2 834	2 710	2 927
Baix Llobregat	9 548	12 326	**21 874**	19 042	17 994	19 917
Baix Penedès	736	1 007	**1 743**	1 475	1 410	1 521
Barcelonès	31 279	36 305	**67 584**	60 880	61 563	67 698
Berguedà	362	733	**1 095**	863	746	753
Cerdanya	93	120	**213**	216	215	212
Conca de Barberà	110	196	**306**	291	305	338
Garraf	1 470	1 900	**3 370**	3 009	2 784	2 727
Garrigues	120	203	**323**	273	267	296
Garrotxa	356	737	**1 093**	1 010	998	1 019
Gironès	1 377	2 151	**3 528**	3 339	3 209	3 321
Maresme	4 791	6 043	**10 834**	9 422	8 688	9 353
Montsià	453	582	**1 034**	901	866	985
Noguera	215	427	**642**	538	523	521
Osona	1 086	2 532	**3 617**	3 312	3 031	3 203
Pallars Jussà	77	120	**197**	182	174	198
Pallars Sobirà	54	69	**123**	109	107	104
Pla d'Urgell	134	327	**461**	406	374	401
Pla de l'Estany	144	311	**455**	496	529	497
Priorat	80	80	**160**	138	129	145
Ribera d'Ebre	234	209	**442**	424	479	450
Ripollès	209	426	**635**	610	581	630
Segarra	102	249	**351**	235	209	220
Segrià	1 372	2 362	**3 734**	3 493	3 441	3 497
Selva	1 255	1 884	**3 139**	2 981	2 906	2 915
Solsonès	85	160	**245**	226	193	171
Tarragonès	2 401	3 178	**5 579**	4 730	4 541	4 830
Terra Alta	120	106	**226**	231	256	275
Urgell	170	428	**598**	467	434	425
Val d'Aran	35	30	**65**	54	57	75
Vallès Occidental	10 391	15 691	**26 082**	23 382	22 218	24 173
Vallès Oriental	4 122	6 423	**10 545**	9 150	8 242	8 572
Catalunya	**81 861**	**112 045**	**193 905**	**172 016**	**165 993**	**179 510**
Àmbit Metropolità	62 324	79 770	**142 094**	126 479	122 827	133 897
Comarques Gironines	5 262	8 769	**14 030**	13 541	13 146	13 509
Camp de Tarragona	5 534	7 784	**13 318**	10 354	9 929	11 119
Terres de l'Ebre	1 659	1 902	**3 561**	3 511	3 578	3 788
Àmbit de Ponent	2 113	3 996	**6 109**	5 412	5 248	5 359
Comarques Centrals	4 605	9 311	**13 916**	11 870	10 446	10 929
Alt Pirineu i Aran	364	513	**877**	849	821	910
Barcelona	66 850	88 923	**155 772**	138 137	133 089	144 664
Girona	5 337	8 862	**14 199**	13 702	13 312	13 675
Lleida	2 481	4 574	**7 055**	6 311	6 087	6 265
Tarragona	7 193	9 686	**16 879**	13 865	13 506	14 907

Font: Generalitat de Catalunya. Departament de Treball, Indústria, Comerç i Turisme. Servei d'Estudis i Estadístiques.
(1) Mitjanes anuals.

3.32 Atur registrat. 2002[1].
Per grups d'edat. Homes. Comarques, àmbits i províncies.

	16-19	20-24	25-39	40-54	55 anys i més	**Total**
Alt Camp	31	37	105	92	103	**368**
Alt Empordà	37	83	301	252	204	**877**
Alt Penedès	38	92	240	156	196	**723**
Alt Urgell	4	9	36	19	21	**88**
Alta Ribagorça	1	1	4	7	4	**17**
Anoia	89	177	455	361	314	**1 395**
Bages	93	185	522	440	438	**1 678**
Baix Camp	90	212	611	474	453	**1 839**
Baix Ebre	44	87	248	211	262	**853**
Baix Empordà	52	110	337	268	277	**1 045**
Baix Llobregat	485	1 101	3 384	2 111	2 467	**9 548**
Baix Penedès	52	81	223	177	203	**736**
Barcelonès	1 316	2 772	10 773	8 158	8 260	**31 279**
Berguedà	13	31	105	123	92	**362**
Cerdanya	2	8	38	28	17	**93**
Conca de Barberà	3	16	30	26	35	**110**
Garraf	73	144	525	381	347	**1 470**
Garrigues	7	11	41	35	27	**120**
Garrotxa	8	31	98	82	138	**356**
Gironès	107	165	483	306	317	**1 377**
Maresme	275	513	1 619	1 310	1 074	**4 791**
Montsià	26	55	167	102	103	**453**
Noguera	13	25	70	57	50	**215**
Osona	47	100	338	295	307	**1 086**
Pallars Jussà	3	9	22	22	22	**77**
Pallars Sobirà	2	12	24	13	3	**54**
Pla d'Urgell	7	12	45	36	35	**134**
Pla de l'Estany	7	17	49	31	39	**144**
Priorat	3	8	19	22	29	**80**
Ribera d'Ebre	15	21	56	78	64	**234**
Ripollès	11	16	59	50	73	**209**
Segarra	3	12	42	28	17	**102**
Segrià	104	157	518	316	276	**1 372**
Selva	57	128	401	330	339	**1 255**
Solsonès	4	9	25	28	19	**85**
Tarragonès	128	291	828	557	598	**2 401**
Terra Alta	2	7	29	30	53	**120**
Urgell	11	21	64	42	32	**170**
Val d'Aran	4	6	11	11	4	**35**
Vallès Occidental	487	1 171	3 754	2 651	2 328	**10 391**
Vallès Oriental	222	439	1 426	981	1 054	**4 122**
Catalunya	**3 975**	**8 377**	**28 122**	**20 695**	**20 691**	**81 861**
Àmbit Metropolità	2 896	6 232	21 722	15 750	15 726	**62 324**
Comarques Gironines	279	549	1 728	1 319	1 387	**5 262**
Camp de Tarragona	307	644	1 815	1 348	1 421	**5 534**
Terres de l'Ebre	87	170	500	420	482	**1 659**
Àmbit de Ponent	146	238	779	514	437	**2 113**
Comarques Centrals	245	501	1 444	1 246	1 169	**4 605**
Alt Pirineu i Aran	15	44	135	99	71	**364**
Barcelona	3 137	6 725	23 142	16 970	16 876	**66 850**
Girona	281	555	1 758	1 342	1 400	**5 337**
Lleida	163	283	908	615	513	**2 481**
Tarragona	394	814	2 315	1 768	1 902	**7 193**

Font: Generalitat de Catalunya. Departament de Treball, Indústria, Comerç i Turisme. Servei d'Estudis i Estadístiques.
(1) Mitjanes anuals.

3.33 Atur registrat. 2002[1].
Per grups d'edat. Dones. Comarques, àmbits i províncies.

	16-19	20-24	25-39	40-54	55 anys i més	**Total**
Alt Camp	26	58	211	177	103	**574**
Alt Empordà	45	162	707	379	156	**1 449**
Alt Penedès	35	125	510	286	125	**1 081**
Alt Urgell	4	11	94	37	17	**162**
Alta Ribagorça		1	8	3		**13**
Anoia	112	260	932	698	463	**2 464**
Bages	90	239	1 104	1 229	760	**3 422**
Baix Camp	94	297	1 231	802	325	**2 750**
Baix Ebre	45	132	463	233	132	**1 005**
Baix Empordà	75	207	802	470	258	**1 811**
Baix Llobregat	325	1 184	6 042	3 404	1 372	**12 326**
Baix Penedès	47	119	421	265	154	**1 007**
Barcelonès	921	2 804	14 703	11 690	6 187	**36 305**
Berguedà	8	32	207	306	179	**733**
Cerdanya	2	6	65	35	11	**120**
Conca de Barberà	3	15	77	57	45	**196**
Garraf	61	167	870	578	224	**1 900**
Garrigues	3	23	90	56	32	**203**
Garrotxa	11	46	232	211	237	**737**
Gironès	84	241	985	566	276	**2 151**
Maresme	206	527	2 508	1 856	946	**6 043**
Montsià	25	74	310	122	50	**582**
Noguera	15	42	199	115	56	**427**
Osona	49	170	838	928	546	**2 532**
Pallars Jussà	3	11	58	30	18	**120**
Pallars Sobirà	2	8	42	13	5	**69**
Pla d'Urgell	6	35	171	83	33	**327**
Pla de l'Estany	3	20	121	93	75	**311**
Priorat	1	6	31	28	15	**80**
Ribera d'Ebre	11	27	99	60	11	**209**
Ripollès	7	27	118	133	142	**426**
Segarra	3	20	120	79	27	**249**
Segrià	108	266	1 094	655	239	**2 362**
Selva	67	203	807	536	271	**1 884**
Solsonès	6	17	67	42	29	**160**
Tarragonès	125	399	1 470	835	350	**3 178**
Terra Alta	2	12	45	39	9	**106**
Urgell	15	34	205	122	53	**428**
Val d'Aran	1	3	15	9	2	**30**
Vallès Occidental	403	1 328	6 605	5 008	2 347	**15 691**
Vallès Oriental	194	534	2 916	1 939	840	**6 423**
Catalunya	**3 239**	**9 891**	**47 593**	**34 205**	**17 116**	**112 045**
Àmbit Metropolità	2 145	6 670	34 153	24 762	12 040	**79 770**
Comarques Gironines	291	906	3 771	2 386	1 414	**8 769**
Camp de Tarragona	295	894	3 441	2 164	991	**7 784**
Terres de l'Ebre	83	244	918	455	202	**1 902**
Àmbit de Ponent	150	419	1 878	1 110	439	**3 996**
Comarques Centrals	265	718	3 150	3 202	1 977	**9 311**
Alt Pirineu i Aran	11	41	282	126	54	**513**
Barcelona	2 404	7 371	37 234	27 925	13 988	**88 923**
Girona	292	911	3 826	2 411	1 422	**8 862**
Lleida	165	471	2 175	1 250	513	**4 574**
Tarragona	378	1 138	4 359	2 618	1 192	**9 686**

Font: Generalitat de Catalunya. Departament de Treball, Indústria, Comerç i Turisme. Servei d'Estudis i Estadístiques.
(1) Mitjanes anuals.

3.34 Atur registrat. 2002[1]. Per branques d'activitat[2]. Comarques, àmbits i províncies.

	A i B	C i E	D	F	G	H	I	J
	Agricultura i pesca	Extractives, energia i aigua	Indústries manufactureres	Construcció	Comerç i reparacions	Hotelería	Transport i comunicacions	Mediació financera
Alt Camp	15	5	276	86	117	49	22	3
Alt Empordà	37	13	242	218	518	528	71	61
Alt Penedès	22	7	684	118	202	85	41	16
Alt Urgell	4	3	31	22	43	44	9	2
Alta Ribagorça	-	7	1	3	3	7	1	-
Anoia	22	6	1 735	246	420	134	62	20
Bages	32	21	2 163	290	592	237	82	24
Baix Camp	62	48	586	562	704	757	92	26
Baix Ebre	100	14	389	287	323	137	43	11
Baix Empordà	22	9	380	275	594	851	58	15
Baix Llobregat	68	64	6 279	2 119	3 143	1 097	689	145
Baix Penedès	12	7	303	262	230	295	36	8
Barcelonès	191	317	13 257	4 974	10 262	3 766	2 247	700
Berguedà	9	37	462	83	115	63	13	8
Cerdanya	5	2	12	46	32	49	15	2
Conca de Barberà	8	1	88	20	41	32	3	3
Garraf	30	19	513	375	529	433	80	20
Garrigues	12	6	84	34	54	29	12	1
Garrotxa	11	1	418	47	102	43	16	4
Gironès	29	17	727	280	611	294	147	59
Maresme	69	31	3 278	963	1 529	981	235	86
Montsià	55	9	274	134	172	86	27	8
Noguera	21	8	210	57	129	41	16	6
Osona	33	27	1 881	168	367	138	49	29
Pallars Jussà	6	15	17	26	34	22	7	2
Pallars Sobirà	2	6	5	15	10	31	6	-
Pla d'Urgell	15	10	164	23	95	20	15	2
Pla de l'Estany	10	1	170	24	74	21	14	2
Priorat	6	5	41	24	15	9	3	-
Ribera d'Ebre	23	39	88	63	61	22	10	3
Ripollès	6	4	280	42	61	39	20	5
Segarra	7	2	207	20	30	10	9	3
Segrià	93	24	461	325	829	295	83	36
Selva	22	10	659	226	447	909	80	25
Solsonès	14	-	58	17	23	17	6	3
Tarragonès	34	12	450	735	780	901	157	31
Terra Alta	10	3	78	39	14	10	4	2
Urgell	14	7	249	30	97	33	20	5
Val d'Aran	1	6	2	7	6	20	1	-
Vallès Occidental	75	53	8 969	2 392	3 356	996	632	157
Vallès Oriental	41	70	3 691	755	1 238	397	293	58
Catalunya	**1 244**	**948**	**49 862**	**16 429**	**28 000**	**13 928**	**5 425**	**1 591**
Àmbit Metropolità	496	562	36 671	11 696	20 260	7 756	4 217	1 182
Comarques Gironines	137	53	2 876	1 112	2 407	2 686	405	172
Camp de Tarragona	136	79	1 744	1 688	1 886	2 044	312	71
Terres de l'Ebre	188	66	829	522	570	255	84	24
Àmbit de Ponent	160	58	1 375	489	1 234	428	155	53
Comarques Centrals	110	92	6 298	803	1 517	589	213	84
Alt Pirineu i Aran	18	38	69	119	126	172	40	5
Barcelona	592	656	42 911	12 482	21 759	8 325	4 423	1 263
Girona	142	53	2 887	1 153	2 429	2 723	417	174
Lleida	187	94	1 492	585	1 356	582	189	60
Tarragona	324	145	2 573	2 210	2 456	2 299	396	95

Font: Generalitat de Catalunya. Departament de Treball, Indústria, Comerç i Turisme. Servei d'Estudis i Estadístiques.
(1) Mitjanes anuals.
(2) Codis de la Classificació catalana d'activitats econòmiques (CCAE-93).

K Activitats immobiliàries i serveis empresarials	L Administració pública	M Educació	N Activitats sanitàries i serveis socials	O, P i Q Serveis personals i altres	Sense ocupació anterior	Total	
158	29	15	16	24	126	**942**	Alt Camp
286	81	33	60	130	49	**2 325**	Alt Empordà
276	75	31	60	80	105	**1 804**	Alt Penedès
27	14	9	12	10	20	**249**	Alt Urgell
1	4	-	-	3	-	**29**	Alta Ribagorça
494	114	51	73	159	322	**3 859**	Anoia
939	146	81	116	202	176	**5 100**	Bages
879	94	95	103	232	349	**4 589**	Baix Camp
217	78	26	46	58	129	**1 858**	Baix Ebre
291	75	26	54	164	43	**2 856**	Baix Empordà
4 305	548	311	503	1 181	1 421	**21 874**	Baix Llobregat
321	48	26	43	76	76	**1 743**	Baix Penedès
16 473	1 144	1 562	1 946	4 457	6 288	**67 584**	Barcelonès
120	35	34	42	39	35	**1 095**	Berguedà
20	6	4	4	11	6	**213**	Cerdanya
28	9	9	9	9	47	**306**	Conca de Barberà
684	138	65	101	196	187	**3 370**	Garraf
25	21	8	15	9	14	**323**	Garrigues
144	28	11	36	39	194	**1 093**	Garrotxa
585	159	97	128	215	180	**3 528**	Gironès
1 692	204	190	322	582	672	**10 834**	Maresme
102	40	18	14	29	66	**1 034**	Montsià
51	21	19	19	16	26	**642**	Noguera
405	103	68	99	128	122	**3 617**	Osona
21	22	5	4	8	10	**197**	Pallars Jussà
5	12	2	1	26	3	**123**	Pallars Sobirà
46	18	7	15	15	16	**461**	Pla d'Urgell
48	14	16	25	25	12	**455**	Pla de l'Estany
22	11	2	5	8	11	**160**	Priorat
43	36	7	11	9	28	**442**	Ribera d'Ebre
78	24	8	16	30	22	**635**	Ripollès
32	10	4	5	5	6	**351**	Segarra
434	210	81	146	172	547	**3 734**	Segrià
386	87	28	58	143	59	**3 139**	Selva
41	23	8	7	13	14	**245**	Solsonès
848	215	103	118	330	865	**5 579**	Tarragonès
20	22	1	2	6	16	**226**	Terra Alta
53	32	7	11	21	20	**598**	Urgell
4	4	-	1	10	3	**65**	Val d'Aran
4 603	539	454	639	1 376	1 840	**26 082**	Vallès Occidental
2 138	239	147	213	516	749	**10 545**	Vallès Oriental
37 345	**4 734**	**3 670**	**5 097**	**10 761**	**14 871**	**193 905**	**Catalunya**
30 172	2 887	2 761	3 785	8 389	11 261	**142 094**	Àmbit Metropolità
1 817	468	218	377	745	559	**14 030**	Comarques Gironines
2 256	407	251	293	679	1 474	**13 318**	Camp de Tarragona
382	177	52	72	102	239	**3 561**	Terres de l'Ebre
641	312	126	211	238	629	**6 109**	Àmbit de Ponent
1 999	421	243	337	541	669	**13 916**	Comarques Centrals
78	62	19	21	67	41	**876**	Alt Pirineu i Aran
32 134	3 285	2 995	4 115	8 918	11 916	**155 772**	Barcelona
1 829	473	221	379	756	564	**14 199**	Girona
744	393	151	237	308	680	**7 055**	Lleida
2 638	583	303	366	780	1 712	**16 879**	Tarragona

3.35 Atur registrat. 2002[1].
Per grups professionals[2]. Comarques, àmbits i províncies.

	1 Directius Administració i empresa	2 Tècnics i professionals científics, intel·lectuals	3 Tècnics i professionals de suport	4 Empleats administratius	5 Treballadors serveis restauració, personals, comerç
Alt Camp	10	38	52	111	149
Alt Empordà	24	85	104	335	775
Alt Penedès	13	102	138	301	254
Alt Urgell	3	14	20	46	66
Alta Ribagorça	-	3	3	3	6
Anoia	30	111	187	407	492
Bages	19	107	133	671	868
Baix Camp	28	179	257	644	1 301
Baix Ebre	19	78	99	216	338
Baix Empordà	26	66	99	371	1 036
Baix Llobregat	276	807	1 259	3 609	3 408
Baix Penedès	12	54	84	265	409
Barcelonès	1 766	4 872	6 410	13 897	12 050
Berguedà	6	44	51	108	164
Cerdanya	2	9	6	31	62
Conca de Barberà	1	15	16	40	45
Garraf	81	195	285	565	780
Garrigues	2	22	23	41	59
Garrotxa	5	31	49	148	140
Gironès	53	198	251	624	762
Maresme	278	464	863	1 926	1 955
Montsià	5	45	68	124	212
Noguera	7	37	32	70	110
Osona	36	141	178	474	469
Pallars Jussà	2	16	16	38	38
Pallars Sobirà	1	10	21	23	28
Pla d'Urgell	4	33	29	82	59
Pla de l'Estany	4	24	30	68	66
Priorat	3	10	5	16	23
Ribera d'Ebre	4	23	35	53	60
Ripollès	3	16	24	71	75
Segarra	2	11	11	52	31
Segrià	41	302	274	639	861
Selva	33	71	130	401	875
Solsonès	1	10	11	34	43
Tarragonès	57	243	289	967	1 522
Terra Alta	-	8	9	21	23
Urgell	2	25	32	85	100
Val d'Aran	2	2	3	11	18
Vallès Occidental	378	925	1 549	3 826	3 673
Vallès Oriental	81	262	437	1 497	1 174
Catalunya	**3 320**	**9 705**	**13 568**	**32 911**	**34 579**
Àmbit Metropolità	2 873	7 627	10 941	25 619	23 295
Comarques Gironines	148	490	685	2 018	3 729
Camp de Tarragona	111	540	703	2 044	3 449
Terres de l'Ebre	28	154	211	414	633
Àmbit de Ponent	58	429	401	969	1 220
Comarques Centrals	92	412	559	1 694	2 035
Alt Pirineu i Aran	9	54	69	153	218
Barcelona	9	2 965	8 029	11 491	27 278
Girona	2	150	498	688	2 044
Lleida	-	66	486	476	1 131
Tarragona	2	139	693	914	2 458

Font: Generalitat de Catalunya. Departament de Treball, Indústria, Comerç i Turisme. Servei d'Estudis i Estadístiques.
(1) Mitjanes anuals.
(2) Codis de la Classificació catalana d'ocupacions (CCO-94).

6 Treballadors qualificats agraris i pesquers	7 Treballadors manufactures, construcció i	8 Operadors d'instal·lacions i maquinària	9 Treballadors no qualificats	0 Forces Armades	Total	
9	102	79	391	-	**942**	Alt Camp
26	223	75	679	-	**2 325**	Alt Empordà
13	178	145	662	-	**1 804**	Alt Penedès
5	21	28	47	-	**249**	Alt Urgell
1	5	4	5	-	**30**	Alta Ribagorça
24	437	743	1 429	-	**3 859**	Anoia
25	620	952	1 706	-	**5 100**	Bages
55	488	204	1 433	-	**4 589**	Baix Camp
55	255	136	662	-	**1 858**	Baix Ebre
28	340	133	758	-	**2 856**	Baix Empordà
105	2 617	1 701	8 090	2	**21 874**	Baix Llobregat
12	220	107	580	-	**1 743**	Baix Penedès
304	7 550	4 096	16 636	4	**67 584**	Barcelonès
11	180	372	158	1	**1 095**	Berguedà
3	27	11	62	-	**213**	Cerdanya
2	35	27	122	1	**306**	Conca de Barberà
45	439	251	730	-	**3 370**	Garraf
11	39	43	85	-	**323**	Garrigues
11	167	264	279	-	**1 093**	Garrotxa
39	376	353	872	1	**3 528**	Gironès
74	1 455	1 631	2 186	2	**10 834**	Maresme
27	130	79	344	-	**1 034**	Montsià
7	71	112	197	-	**642**	Noguera
25	534	983	778	-	**3 617**	Osona
5	17	35	31	-	**197**	Pallars Jussà
2	11	9	18	-	**123**	Pallars Sobirà
5	36	85	128	-	**461**	Pla d'Urgell
4	52	85	124	-	**455**	Pla de l'Estany
4	26	23	51	-	**160**	Priorat
12	75	36	145	-	**442**	Ribera d'Ebre
4	68	146	228	-	**635**	Ripollès
2	28	140	74	-	**350**	Segarra
32	358	216	1 011	-	**3 734**	Segrià
22	346	297	962	1	**3 139**	Selva
8	29	56	55	-	**245**	Solsonès
42	623	267	1 567	1	**5 579**	Tarragonès
10	33	56	66	-	**226**	Terra Alta
11	51	162	131	-	**598**	Urgell
1	8	4	16	-	**65**	Val d'Aran
114	3 457	4 072	8 088	1	**26 082**	Vallès Occidental
36	842	766	5 451	-	**10 545**	Vallès Oriental
1 228	**22 563**	**18 982**	**57 036**	**13**	**193 905**	**Catalunya**
691	16 537	12 661	41 843	9	**142 094**	Àmbit Metropolità
133	1 571	1 352	3 902	1	**14 030**	Comarques Gironines
124	1 493	708	4 145	2	**13 318**	Camp de Tarragona
104	493	308	1 217	-	**3 561**	Terres de l'Ebre
67	583	758	1 625	-	**6 109**	Àmbit de Ponent
92	1 799	3 105	4 127	1	**13 916**	Comarques Centrals
18	88	91	178	-	**877**	Alt Pirineu i Aran
25 288	775	18 309	15 711	45 918	**155 772**	Barcelona
3 777	136	1 594	1 359	3 953	**14 199**	Girona
1 432	90	675	896	1 804	**7 055**	Lleida
4 082	227	1 986	1 015	5 362	**16 879**	Tarragona

3.36 Atur registrat. 2002[1].
Per nivells acadèmics. Comarques, àmbits i províncies.

	Sense estudis	Estudis primaris	Certificat escolaritat	EGB[2]	BUP[3]	FP	Titulació grau mitjà	Titulació grau superior	Total
Alt Camp	1	23	313	409	64	92	24	16	**942**
Alt Empordà	1	225	1 001	737	212	57	39	52	**2 325**
Alt Penedès	1	45	754	487	166	245	52	55	**1 804**
Alt Urgell		21	59	84	37	29	8	11	**249**
Alta Ribagorça	-	1	7	11	3	4	1	3	**30**
Anoia	3	243	1 898	1 099	226	270	65	56	**3 859**
Bages	-	30	1 818	2 464	319	305	88	76	**5 100**
Baix Camp	4	163	1 965	1 538	384	343	103	89	**4 589**
Baix Ebre	-	59	693	694	156	164	52	40	**1 858**
Baix Empordà	2	236	1 119	1 068	227	113	42	48	**2 856**
Baix Llobregat	15	616	9 720	6 341	2 064	2 103	477	537	**21 874**
Baix Penedès	-	16	583	824	136	131	28	25	**1 743**
Barcelonès	30	668	21 751	22 858	9 543	6 367	2 345	4 022	**67 584**
Berguedà		17	722	177	54	72	27	25	**1 095**
Cerdanya	1	12	60	89	26	13	6	6	**213**
Conca de Barberà	-	5	90	140	27	26	8	11	**306**
Garraf	2	62	1 373	1 020	399	246	134	135	**3 370**
Garrigues	-	3	123	101	38	34	12	14	**323**
Garrotxa	1	11	624	249	102	66	17	23	**1 093**
Gironès	2	98	1 065	1 470	398	237	105	153	**3 528**
Maresme	4	184	4 616	3 507	1 136	733	289	365	**10 834**
Montsià		67	356	382	74	102	26	25	**1 034**
Noguera	-	16	280	224	43	40	23	17	**642**
Osona		16	1 908	1 050	246	205	104	87	**3 617**
Pallars Jussà	-	10	37	71	31	27	13	8	**197**
Pallars Sobirà	-	7	19	47	21	15	8	7	**123**
Pla d'Urgell	-	4	157	166	47	49	21	18	**461**
Pla de l'Estany	-	12	140	190	52	31	16	15	**455**
Priorat	-	16	69	37	17	11	6	4	**160**
Ribera d'Ebre	-	19	174	135	33	48	15	18	**442**
Ripollès	-	59	220	246	56	32	13	9	**635**
Segarra	-	8	140	132	31	23	11	6	**351**
Segrià	2	71	1 147	1 241	435	421	223	195	**3 734**
Selva	13	354	1 184	1 155	202	149	43	38	**3 139**
Solsonès	1	15	70	105	27	18	3	6	**245**
Tarragonès	9	165	1 660	2 566	503	408	125	143	**5 579**
Terra Alta	-	20	108	62	12	14	6	5	**226**
Urgell	-	21	241	194	61	46	23	12	**598**
Val d'Aran	-	2	19	28	7	7	2	1	**65**
Vallès Occidental	12	505	12 890	7 344	2 173	1 966	529	663	**26 082**
Vallès Oriental	4	190	4 872	3 551	859	710	181	179	**10 545**
Catalunya	**107**	**4 316**	**76 047**	**64 293**	**20 648**	**15 969**	**5 309**	**7 218**	**193 905**
Àmbit Metropolità	67	2 270	55 976	45 109	16 339	12 370	4 006	5 956	**142 094**
Comarques Gironines	18	995	5 354	5 115	1 250	686	274	338	**14 030**
Camp de Tarragona	14	388	4 679	5 514	1 132	1 010	294	287	**13 318**
Terres de l'Ebre		166	1 333	1 274	275	327	98	88	**3 561**
Àmbit de Ponent	2	122	2 088	2 058	655	612	312	262	**6 109**
Comarques Centrals	4	321	6 416	4 894	873	870	286	251	**13 916**
Alt Pirineu i Aran	1	53	201	329	125	95	38	36	**877**
Barcelona	71	2 576	62 329	49 901	17 186	13 221	4 290	6 199	**155 772**
Girona	18	1 005	5 398	5 187	1 271	696	279	344	**14 199**
Lleida	3	179	2 309	2 416	785	715	348	299	**7 055**
Tarragona	14	555	6 012	6 788	1 406	1 337	392	375	**16 879**

Font: Generalitat de Catalunya. Departament de Treball, Indústria, Comerç i Turisme. Servei d'Estudis i Estadístiques.
(1) Mitjanes anuals.
(2) S'hi inclou graduat escolar i batxillerat elemental.
(3) S'hi inclou batxillerat superior i COU.

3.37 Taxa d'atur registrat[1]. 2002[2].
Per sexes. Comarques, àmbits i províncies.

	Homes	Dones	**Total**	2001	2000	1999
Alt Camp	4,0	10,2	**6,3**	6,1	6,4	7,6
Alt Empordà	3,4	9,2	**5,6**	5,5	5,4	5,3
Alt Penedès	3,5	8,9	**5,5**	4,9	4,1	4,5
Alt Urgell	1,7	5,6	**3,2**	3,3	3,1	3,6
Alta Ribagorça	1,7	2,4	**2,0**	1,8	1,9	2,5
Anoia	5,9	15,6	**9,8**	8,0	6,8	6,8
Bages	4,3	12,8	**7,8**	6,6	5,8	6,3
Baix Camp	4,9	12,0	**7,6**	4,6	4,3	5,2
Baix Ebre	5,0	10,5	**7,0**	7,3	7,4	7,8
Baix Empordà	3,9	11,1	**6,6**	6,6	6,3	6,8
Baix Llobregat	5,1	11,0	**7,3**	6,4	6,0	6,7
Baix Penedès	5,4	13,3	**8,3**	7,0	6,7	7,2
Barcelonès	5,7	9,2	**7,1**	6,4	6,5	7,1
Berguedà	4,0	11,5	**7,1**	5,6	4,8	4,9
Cerdanya	2,6	6,0	**3,8**	3,9	3,8	3,8
Conca de Barberà	2,3	7,4	**4,2**	4,0	4,2	4,6
Garraf	5,9	12,1	**8,3**	7,4	6,8	6,7
Garrigues	2,4	9,1	**4,5**	3,8	3,7	4,1
Garrotxa	3,0	8,6	**5,3**	4,9	4,8	5,0
Gironès	4,0	8,6	**5,9**	5,6	5,4	5,6
Maresme	5,4	10,4	**7,4**	6,4	5,9	6,4
Montsià	3,1	8,0	**4,7**	4,1	4,0	4,5
Noguera	2,4	9,0	**4,7**	3,9	3,8	3,8
Osona	3,2	10,9	**6,4**	5,8	5,3	5,6
Pallars Jussà	2,5	6,2	**3,9**	3,6	3,5	3,9
Pallars Sobirà	3,4	6,9	**4,8**	4,3	4,1	4,1
Pla d'Urgell	1,7	8,4	**3,9**	3,5	5,0	4,7
Pla de l'Estany	2,2	7,5	**4,3**	4,7	3,2	3,4
Priorat	3,4	6,5	**4,5**	3,9	3,6	4,1
Ribera d'Ebre	4,2	7,4	**5,3**	5,1	5,7	5,4
Ripollès	3,1	8,6	**5,4**	5,2	5,0	5,4
Segarra	2,1	9,2	**4,7**	3,1	2,8	2,9
Segrià	3,2	8,8	**5,3**	5,0	4,9	5,0
Selva	4,2	9,8	**6,4**	6,0	5,9	5,9
Solsonès	2,7	9,2	**5,0**	4,7	4,0	3,5
Tarragonès	5,2	10,9	**7,5**	6,3	6,1	6,5
Terra Alta	3,7	7,0	**4,8**	4,9	5,4	5,8
Urgell	2,1	9,2	**4,7**	3,7	3,4	3,3
Val d'Aran	1,7	2,2	**1,9**	1,6	1,7	2,2
Vallès Occidental	5,5	12,2	**8,2**	7,3	7,0	7,6
Vallès Oriental	5,0	12,2	**7,8**	6,8	6,1	6,3
Catalunya	**8,8**	**4,6**	**6,3**	**6,3**	**6,4**	**6,7**
Àmbit Metropolità	36,1	76,0	**51,6**	6,6	6,4	7,0
Comarques Gironines	23,8	63,4	**39,6**	5,7	5,6	5,7
Camp de Tarragona	25,3	60,5	**38,3**	5,7	5,4	6,1
Terres de l'Ebre	16,0	32,9	**21,8**	5,7	5,8	6,2
Àmbit de Ponent	13,9	53,7	**27,8**	4,4	4,3	4,3
Comarques Centrals	20,1	60,1	**36,1**	6,5	5,7	6,0
Alt Pirineu i Aran	13,7	29,4	**19,5**	3,3	3,2	3,5
Barcelona	9,3	5,0	**6,8**	6,8	6,5	7,2
Girona	6,9	3,1	**4,7**	5,2	5,2	5,5
Lleida	7,0	2,4	**4,2**	4,2	4,1	4,4
Tarragona	7,5	3,9	**5,4**	5,1	5,1	5,6

Font: Generalitat de Catalunya. Departament de Treball, Indústria, Comerç i Turisme. Servei d'Estudis i Estadístiques.
(1) Les taxes de les comarques i els àmbits s'han calculat amb la població activa de l'Enquesta de Població 1996.
(2) Mitjanes anuals.

3.38 Regulació de l'ocupació. 2002.
Expedients i treballadors afectats[1]. Comarques i àmbits.

	Expedients	Treballadors afectats			
		extinció	suspensió	reducció	**total**
Alt Camp	2	-	42	-	**42**
Alt Empordà	12	25	42	-	**67**
Alt Penedès	10	40	348	-	**388**
Alt Urgell	1	-	8	-	**8**
Alta Ribagorça	-	-	-	-	**-**
Anoia	17	236	261	34	**531**
Bages	18	209	483	-	**692**
Baix Camp	3	29	-	-	**29**
Baix Ebre	1	6	-	-	**6**
Baix Empordà	9	36	21	-	**57**
Baix Llobregat	55	606	891	89	**1 586**
Baix Penedès	1	16	-	-	**16**
Barcelonès	276	3 647	1 600	15	**5 262**
Berguedà	7	60	131	117	**308**
Cerdanya	2	-	14	-	**14**
Conca de Barberà	-	-	-	-	**-**
Garraf	3	6	3	-	**9**
Garrigues	-	-	-	-	**-**
Garrotxa	5	73	6	9	**88**
Gironès	41	221	26	-	**247**
Maresme	19	305	24	14	**343**
Montsià	2	12	15	-	**27**
Noguera	1	14	-	-	**14**
Osona	13	106	969	90	**1 165**
Pallars Jussà	-	-	-	-	**-**
Pallars Sobirà	-	-	-	-	**-**
Pla d'Urgell	-	-	-	-	**-**
Pla de l'Estany	3	15	10	-	**25**
Priorat	-	-	-	-	**-**
Ribera d'Ebre	1	1	-	-	**1**
Ripollès	4	28	60	70	**158**
Segarra	6	986	22	-	**1 008**
Segrià	30	65	-	-	**65**
Selva	3	138	5	-	**143**
Solsonès	-	-	-	-	**-**
Tarragonès	47	129	76	2	**207**
Terra Alta	-	-	-	-	**-**
Urgell	-	-	-	-	**-**
Val d'Aran	-	-	-	-	**-**
Vallès Occidental	95	990	998	129	**2 117**
Vallès Oriental	33	620	97	54	**771**
Catalunya	**720**	**8 619**	**6 152**	**623**	**15 394**
Àmbit Metropolità	491	6 214	3 961	301	10 476
Comarques Gironines	77	536	170	79	785
Camp de Tarragona	53	174	118	2	294
Terres de l'Ebre	4	19	15	-	34
Àmbit de Ponent	37	1 065	22	-	1 087
Comarques Centrals	55	611	1 844	241	2 696
Alt Pirineu i Aran	3	-	22	-	22

Font: Generalitat de Catalunya. Departament de Treball, Indústria, Comerç i Turisme. Servei d'Estudis i Estadístiques.
(1) Treballadors afectats per expedients autoritzats.

3.39 Regulació de l'ocupació. 2002.
Expedients i treballadors afectats[1]. Per sectors.

	Expedients	Treballadors afectats			
		extinció	suspensió	reducció	**total**
Agricultura	16	11	63	-	**74**
Indústria	388	5 085	4 936	606	**10 627**
Construcció	25	316	29	-	**345**
Serveis	291	3 207	1 124	17	**4 348**
Total 2002	**720**	**8 619**	**6 152**	**623**	**15 394**
Total 2001	654	9 059	9 391	267	**18 717**
Total 2000	542	6 537	1 804	13	**8 354**
Total 1999	500	6 034	1 643	124	**7 801**
Total 1998	523	7 799	5 735	73	**13 607**

Font: Generalitat de Catalunya. Departament de Treball, Indústria, Comerç i Turisme. Servei d'Estudis i Estadístiques.
(1) Treballadors afectats per expedients autoritzats.

3.40 Acords col·lectius de treball[1]. 2002.

	Barcelona	Girona	Lleida	Tarragona	Comunitat autònoma	Estatals	**Catalunya**
Acords col·lectius d'empresa	**451**	**64**	**24**	**63**	**30**	**152**	**784**
empreses afectades	459	69	24	64	38	180	**834**
treballadors afectats	83 154	5 314	2 432	7 601	20 777	48 779	**168 057**
increment salarial pactat[2]	2,6	2,6	2,8	2,3	2,4	2,5	**2,5**
increment salarial revisat[2]	3,7	3,1	3,9	3,1	2,6	4,0	**3,6**
Acords col·lectius de sector	**46**	**13**	**14**	**25**	**33**	**42**	**173**
empreses afectades	64 753	12 451	8 313	9 902	84 182	14 472	**194 073**
treballadors afectats	571 610	78 305	44 260	71 998	653 454	264 166	**1 683 793**
increment salarial pactat[2]	3,1	3,3	3,1	3,2	2,9	3,4	**3,1**
increment salarial revisat[2]	3,3	3,6	3,5	3,3	3,3	4,9	**3,6**

Font: Generalitat de Catalunya. Departament de Treball, Indústria, Comerç i Turisme. Servei d'Estudis i Estadístiques.
(1) Els acords col·lectius de treball estan distribuïts segons els diferents òrgans de registre, que poden ser d'àmbit provincial, autonòmic o estatal.
(2) En percentatge.

3.41 Conciliacions individuals resoltes. 2002.
Per motius. Comarques, àmbits i províncies.

	Acomiadaments	Sancions	Reclamacions de quantitats	Altres	**Total**	Acomiadaments efectius
Alt Camp	162	2	49	10	**223**	126
Alt Empordà	646	10	166	46	**868**	461
Alt Penedès	609	30	256	59	**954**	465
Alt Urgell	61	1	17	2	**81**	44
Alta Ribagorça	7	-	2	-	**9**	5
Anoia	610	23	668	69	**1 370**	420
Bages	1 031	36	1 267	133	**2 467**	737
Baix Camp	614	16	516	50	**1 196**	427
Baix Ebre	253	7	117	15	**392**	184
Baix Empordà	499	5	283	30	**817**	339
Baix Llobregat	5 611	250	4 147	684	**10 692**	3 734
Baix Penedès	295	17	228	18	**558**	178
Barcelonès	30 959	666	12 509	2 028	**46 162**	23 710
Berguedà	95	2	262	33	**392**	66
Cerdanya	20	-	19	-	**39**	13
Conca de Barberà	80	2	17	2	**101**	65
Garraf	507	25	259	31	**822**	295
Garrigues	53	-	31	1	**85**	41
Garrotxa	210	2	335	10	**557**	160
Gironès	1 105	51	550	66	**1 772**	847
Maresme	1 132	17	660	57	**1 866**	839
Montsià	655	26	484	36	**1 201**	472
Noguera	142	1	69	4	**216**	98
Osona	273	1	364	41	**679**	234
Pallars Jussà	18	-	15	1	**34**	15
Pallars Sobirà	23	-	32	1	**56**	15
Pla d'Urgell	78	6	44	3	**131**	55
Pla de l'Estany	190	4	77	15	**286**	135
Priorat	16	1	8	-	**25**	9
Ribera d'Ebre	36	-	42	2	**80**	24
Ripollès	121	1	21	8	**151**	102
Segarra	114	3	52	4	**173**	81
Segrià	1 423	26	1 265	108	**2 822**	957
Selva	1 547	53	943	222	**2 765**	943
Solsonès	43	-	29	3	**75**	31
Tarragonès	1 127	47	799	205	**2 178**	756
Terra Alta	14	-	45	1	**60**	11
Urgell	175	1	88	9	**273**	136
Val d'Aran	25	-	26	2	**53**	20
Vallès Occidental	6 107	205	4 186	524	**11 022**	4 277
Vallès Oriental	2 496	98	1 670	247	**4 511**	1 727
No comarcalitzat[1]	1 387	29	1 203	562	**3 181**	953
Catalunya	**60 569**	**1 664**	**33 820**	**5 342**	**101 395**	**44 207**
Àmbit Metropolità	47 421	1 291	23 687	3 630	**76 029**	35 047
Comarques Gironines	4 318	126	2 375	397	**7 216**	2 987
Camp de Tarragona	2 294	85	1 617	285	**4 281**	1 561
Terres de l'Ebre	958	33	688	54	**1 733**	691
Àmbit de Ponent	1 985	37	1 549	129	**3 700**	1 368
Comarques Centrals	2 052	62	2 590	279	**4 983**	1 488
Alt Pirineu i Aran	154	1	111	6	**272**	112
Barcelona	51 970	1 418	28 092	4 578	**86 058**	38 144
Girona	3 461	108	1 844	255	**5 668**	2 481
Lleida	2 220	36	1 677	151	**4 084**	1 551
Tarragona	2 918	102	2 207	358	**5 585**	2 031

Font: Generalitat de Catalunya. Departament de Treball, Indústria, Comerç i Turisme. Servei d'Estudis i Estadístiques.
(1) Fora de Catalunya.

3.42 Conciliacions individuals resoltes. 2002.
Per tipus de resolucions i quantitats acordades. Províncies.

	Barcelona	Girona	Lleida	Tarragona	**Catalunya**
Resolucions	**86 058**	**5 668**	**4 084**	**5 585**	**101 395**
amb avinença	42 539	2 886	1 790	2 304	**49 519**
sense avinença	15 278	964	663	1 300	**18 205**
intentades sense efecte	24 018	1 403	1 238	1 709	**28 368**
altres[1]	4 223	415	393	272	**5 303**
Quantitats acordades[2]	**734,32**	**25,88**	**11,85**	**29,94**	**801,99**
acomiadaments	719,83	24,16	11,36	28,47	**783,83**
reclamació de quantitats	10,49	1,41	0,19	1,44	**13,53**
altres	4,00	0,30	0,30	0,03	**4,63**

Font: Generalitat de Catalunya. Departament de Treball, Indústria, Comerç i Turisme. Servei d'Estudis i Estadístiques.
(1) No presentades, amb desistiment i altres.
(2) En milions d'euros.

3.43 Conciliacions col·lectives resoltes. 2002.
Treballadors i empreses. Per tipus de resolucions. Províncies.

	Barcelona	Girona	Lleida	Tarragona	**Catalunya**
Conciliacions resoltes	**207**	**10**	**7**	**18**	**242**
Treballadors afectats	**72 089**	**689**	**2 929**	**4 611**	**80 318**
amb avinença	3 053	160	-	127	**3 340**
sense avinença	59 854	501	2 917	4 204	**67 476**
intentades sense efecte	6 717	6	12	280	**7 015**
altres[1]	2 465	22	-	-	**2 487**
Empreses afectades	**247**	**10**	**7**	**417**	**681**
amb avinença	22	2	-	4	**28**
sense avinença	150	6	6	409	**571**
intentades sense efecte	24	1	1	4	**30**
altres[1]	51	1	-	-	**52**

Font: Generalitat de Catalunya. Departament de Treball, Indústria, Comerç i Turisme. Servei d'Estudis i Estadístiques.
(1) No presentades, amb desistiment i altres.

3.44 Jutjats socials. 2001-2002.
Assumptes resolts i quantitats reconegudes. Províncies.

	Barcelona	Girona	Lleida	arragona	**Catalunya**	Espanya	% Cat./Esp.
2001							
conflictes col·lectius							
assumptes resolts	183	11	4	8	**206**	1 287	16,0
quantitats reconegudes[1]	:	:	:	:	:	:	:
conflictes individuals							
assumptes resolts	**23 041**	**1 312**	**507**	**1 420**	**26 280**	**169 444**	**15,5**
acomiadaments	10 161	501	195	466	**11 323**	53 037	21,3
contractes de treball	12 880	811	312	954	**14 957**	116 407	12,8
quantitats reconegudes[1]							
acomiadaments	43,84	2,54	0,73	1,89	**49,01**	204,50	24,0
contractes de treball	51,11	2,52	0,46	5,80	**59,89**	211,73	28,3
Seguretat Social							
assumptes resolts	**13 388**	**749**	**157**	**479**	**14 773**	**76 229**	**19,4**
afiliació	1 069	39	-	7	**1 115**	3 717	30,0
prestacions	11 069	630	157	405	**12 261**	63 722	19,2
accidents de treball i malalties	1 250	80	-	67	**1 397**	8 790	15,9
quantitats reconegudes[1]							
afiliació	0,34	-	-	0,02	**0,36**	0,46	78,1
prestacions	3,60	0,03	-	0,10	**3,73**	10,70	34,9
accidents de treball i malalties	1,09	0,06	-	0,09	**1,24**	4,77	26,1
total							
assumptes resolts	**36 612**	**2 072**	**668**	**1 907**	**41 259**	**246 960**	**16,7**
quantitats reconegudes[2]	**100,03**	**5,16**	**1,19**	**7,92**	**114,30**	**432,23**	**26,4**
2002							
conflictes col·lectius							
assumptes resolts	214	10	4	13	**241**	1 567	15,4
quantitats reconegudes[1]	:	:	:	:	:	:	:
conflictes individuals							
assumptes resolts	**24 622**	**1 451**	**604**	**1 685**	**28 362**	**199 001**	**14,3**
acomiadaments	12 300	562	233	552	**13 647**	61 071	22,3
contractes de treball	12 322	889	371	1 133	**14 715**	137 930	10,7
quantitats reconegudes[1]							
acomiadaments	41,43	1,45	2,10	1,89	**46,87**	267,04	17,5
contractes de treball	51,98	3,21	1,17	2,99	**59,36**	356,55	16,6
Seguretat Social							
assumptes resolts	**13 203**	**793**	**238**	**680**	**14 914**	**81 907**	**18,2**
afiliació	770	13	-	18	**801**	3 370	23,8
prestacions	11 278	632	238	547	**12 695**	69 876	18,2
accidents de treball i malalties	1 155	148	-	115	**1 418**	8 661	16,4
quantitats reconegudes[1]							
afiliació	0,01	0,02	-	-	**0,03**	0,09	30,8
prestacions	8,40	0,04	0,09	1,01	**9,54**	20,60	46,3
accidents de treball i malalties	0,78	-	-	0,93	**1,72**	4,57	37,5
Total							
assumptes resolts	**38 039**	**2 254**	**846**	**2 378**	**43 517**	**282 475**	**15,4**
quantitats reconegudes[2]	**102,60**	**4,72**	**3,36**	**6,83**	**117,51**	**648,89**	**18,1**

Font: Ministerio de Trabajo y Asuntos Sociales. Subsecretaria de Trabajo y Asuntos Sociales. *Anuario de estadísticas laborales y de asuntos sociales*.

(1) En milions d'euros.

(2) En el total s'han inclòs les quantitats reconegudes als treballadors en conflictes col·lectius, les quals no es faciliten desagregades perquè són poc significatives.

3.45 Vagues. 2002.
Per sectors. Províncies.

	Barcelona	Girona	Lleida	Tarragona	**Catalunya**
Vagues de sector					
treballadors participants	**23 020**	**3 325**	**2 197**	**4 273**	**32 815**
agricultura	-	-	-	-	**-**
indústria	1 042	102	61	64	**1 269**
construcció	-	-	-	-	**-**
serveis	21 978	3 223	2 136	4 209	**31 546**
hores perdudes	**184 003**	**26 567**	**17 579**	**34 176**	**262 325**
agricultura	-	-	-	-	**-**
indústria	8 336	816	488	512	**10 152**
construcció	-	-	-	-	**-**
serveis	175 667	25 751	17 091	33 664	**252 173**
Vagues d'empresa					
treballadors participants	**37 929**	**1 703**	**4 278**	**1 604**	**45 514**
agricultura	-	-	619	-	**619**
indústria	10 500	459	3 192	241	**14 392**
construcció	25	-	-	-	**25**
serveis	27 404	1 244	467	1 363	**30 478**
hores perdudes	**567 558**	**18 708**	**57 529**	**20 616**	**664 411**
agricultura	-	-	10 441	-	**10 441**
indústria	176 465	4 022	43 616	5 165	**229 268**
construcció	1 000	-	-	-	**1 000**
serveis	390 093	14 686	3 472	15 451	**423 702**

Font: Generalitat de Catalunya. Departament de Treball, Indústria, Comerç i Turisme. Servei d'Estudis i Estadístiques.

3.46 Accidents laborals amb baixa[1]. 2002.
Per tipus i sectors. Comarques i àmbits.

	Agricultura			Indústria			Construcció		
	lleus	greus	mortals	lleus	greus	mortals	lleus	greus	mortals
Alt Camp	48	-	-	477	3	-	235	1	1
Alt Empordà	147	3	-	576	2	-	662	8	1
Alt Penedès	73	-	-	1 227	6	-	357	7	1
Alt Urgell	23	-	-	71	2	-	60	2	-
Alta Ribagorça	-	-	-	-	-	-	17	2	-
Anoia	55	-	-	1 583	8	-	433	3	-
Bages	57	1	1	2 648	22	2	815	8	2
Baix Camp	106	1	-	629	1	1	1 291	20	2
Baix Ebre	164	1	-	335	2	1	537	4	-
Baix Empordà	123	1	-	534	5	-	1 220	14	1
Baix Llobregat	180	-	-	8 482	76	3	3 936	50	8
Baix Penedès	25	-	-	375	-	1	525	7	-
Barcelonès	383	5	-	11 665	66	4	9 660	98	9
Berguedà	29	-	-	283	4	-	235	5	2
Cerdanya	9	2	-	38	-	-	148	6	-
Conca de Barberà	10	1	-	394	3	-	156	1	-
Garraf	42	-	-	642	13	-	842	11	1
Garrigues	36	3	-	112	3	-	126	1	1
Garrotxa	12	1	-	640	8	2	193	3	1
Gironès	188	1	-	1 168	14	2	1 094	13	1
Maresme	171	-	-	1 986	20	-	1 730	26	1
Montsià	230	2	1	322	3	-	426	1	-
Noguera	44	5	-	196	3	-	204	3	-
Osona	78	-	-	2 175	30	2	498	12	1
Pallars Jussà	4	-	-	17	-	-	43	-	-
Pallars Sobirà	2	-	-	8	1	-	20	1	-
Pla d'Urgell	16	-	-	317	2	2	158	4	-
Pla de l'Estany	68	1	-	435	6	1	207	2	1
Priorat	15	-	-	17	1	-	32	1	-
Ribera d'Ebre	24	-	-	59	1	-	109	3	-
Ripollès	13	-	-	305	3	-	112	-	-
Segarra	17	-	-	473	8	-	118	2	-
Segrià	209	3	-	894	19	3	1 433	26	2
Selva	146	-	-	1 304	16	-	842	9	1
Solsonès	32	1	-	131	1	-	88	3	-
Tarragonès	47	2	-	753	14	4	2 153	24	5
Terra Alta	8	-	-	27	1	-	26	-	-
Urgell	35	-	-	490	5	-	185	4	-
Val d'Aran	-	-	-	16	-	-	144	4	-
Vallès Occidental	136	1	-	11 622	107	8	4 397	55	5
Vallès Oriental	86	-	1	5 921	39	5	1 796	18	3
Catalunya	**3 091**	**35**	**3**	**59 347**	**518**	**41**	**37 263**	**462**	**50**
Àmbit Metropolità	1 071	6	1	41 545	327	20	22 718	265	28
Comarques Gironines	697	7	-	4 962	54	5	4 330	49	6
Camp de Tarragona	251	4	-	2 645	22	6	4 392	54	8
Terres de l'Ebre	426	3	1	743	7	1	1 098	8	-
Àmbit de Ponent	357	11	-	2 482	40	5	2 224	40	3
Comarques Centrals	251	2	1	6 820	65	4	2 069	31	5
Alt Pirineu i Aran	38	2	-	150	3	-	432	15	-

Font: Generalitat de Catalunya. Departament de Treball, Indústria, Comerç i Turisme. Servei d'Estudis i Estadístiques.
(1) Accidents en jornada laboral amb baixa. No inclou els accidents *in itinere*.

Serveis			Total				
lleus	greus	mortals	**lleus**	**greus**	**mortals**	**total**	
351	6	1	**1 111**	**10**	**2**	**1 123**	Alt Camp
1 143	9	2	**2 528**	**22**	**3**	**2 553**	Alt Empordà
815	5	1	**2 472**	**18**	**2**	**2 492**	Alt Penedès
88	2	1	**242**	**6**	**1**	**249**	Alt Urgell
46	2	-	**63**	**4**	**-**	**67**	Alta Ribagorça
679	4	-	**2 750**	**15**	**-**	**2 765**	Anoia
1 739	18	-	**5 259**	**49**	**5**	**5 313**	Bages
1 589	7	1	**3 615**	**29**	**4**	**3 648**	Baix Camp
525	4	-	**1 561**	**11**	**1**	**1 573**	Baix Ebre
1 081	5	5	**2 958**	**25**	**6**	**2 989**	Baix Empordà
8 879	101	6	**21 477**	**227**	**17**	**21 721**	Baix Llobregat
595	3	1	**1 520**	**10**	**2**	**1 532**	Baix Penedès
32 465	242	32	**54 173**	**411**	**45**	**54 629**	Barcelonès
273	4	-	**820**	**13**	**2**	**835**	Berguedà
122	3	-	**317**	**11**	**-**	**328**	Cerdanya
197	3	-	**757**	**8**	**-**	**765**	Conca de Barberà
1 110	10	1	**2 636**	**34**	**2**	**2 672**	Garraf
49	-	-	**323**	**7**	**1**	**331**	Garrigues
273	2	-	**1 118**	**14**	**3**	**1 135**	Garrotxa
2 677	20	4	**5 127**	**48**	**7**	**5 182**	Gironès
2 778	19	1	**6 665**	**65**	**2**	**6 732**	Maresme
357	3	-	**1 335**	**9**	**1**	**1 345**	Montsià
154	2	1	**598**	**13**	**1**	**612**	Noguera
1 232	13	-	**3 983**	**55**	**3**	**4 041**	Osona
44	-	1	**108**	**-**	**1**	**109**	Pallars Jussà
59	2	-	**89**	**4**	**-**	**93**	Pallars Sobirà
198	-	1	**689**	**6**	**3**	**698**	Pla d'Urgell
354	2	1	**1 064**	**11**	**3**	**1 078**	Pla de l'Estany
20	-	-	**84**	**2**	**-**	**86**	Priorat
79	3	1	**271**	**7**	**1**	**279**	Ribera d'Ebre
264	1	-	**694**	**4**	**-**	**698**	Ripollès
129	2	-	**737**	**12**	**-**	**749**	Segarra
2 205	31	9	**4 741**	**79**	**14**	**4 834**	Segrià
1 205	10	1	**3 497**	**35**	**2**	**3 534**	Selva
70	1	-	**321**	**6**	**-**	**327**	Solsonès
3 469	14	6	**6 422**	**54**	**15**	**6 491**	Tarragonès
25	-	-	**86**	**1**	**-**	**87**	Terra Alta
278	2	1	**988**	**11**	**1**	**1 000**	Urgell
181	4	-	**341**	**8**	**-**	**349**	Val d'Aran
10 614	68	8	**26 769**	**231**	**21**	**27 021**	Vallès Occidental
3 846	43	5	**11 649**	**100**	**14**	**11 763**	Vallès Oriental
82 257	**670**	**91**	**181 958**	**1 685**	**185**	**183 828**	**Catalunya**
60 507	488	54	**125 841**	**1 086**	**103**	**127 030**	Àmbit Metropolità
6 997	49	13	**16 986**	**159**	**24**	**17 169**	Comarques Gironines
6 221	33	9	**13 509**	**113**	**23**	**13 645**	Camp de Tarragona
986	10	1	**3 253**	**28**	**3**	**3 284**	Terres de l'Ebre
3 013	37	12	**8 076**	**128**	**20**	**8 224**	Àmbit de Ponent
3 993	40	-	**13 133**	**138**	**10**	**13 281**	Comarques Centrals
540	13	2	**1 160**	**33**	**2**	**1 195**	Alt Pirineu i Aran

3.47 Accidents laborals. 2002.
Per sectors. Províncies.

	Barcelona	Girona	Lleida	Tarragona	**Catalunya**
Agricultura					
sense baixa	1 424	325	251	358	**2 358**
amb baixa	**1 299**	**661**	**484**	**685**	**3 129**
lleus	1 290	653	471	677	**3 091**
greus	7	8	13	7	**35**
mortals	2	-	-	1	**3**
Indústria					
sense baixa	59 139	4 936	2 744	4 047	**70 866**
amb baixa	**48 650**	**4 930**	**2 903**	**3 424**	**59 907**
lleus	48 234	4 873	2 852	3 388	**59 347**
greus	391	51	47	29	**518**
mortals	25	6	4	7	**42**
Construcció					
sense baixa	19 518	2 881	2 085	4 504	**28 988**
amb baixa	**25 025**	**4 457**	**2 733**	**5 560**	**37 775**
lleus	24 699	4 397	2 677	5 490	**37 263**
greus	293	55	52	62	**462**
mortals	33	5	4	8	**50**
Serveis					
sense baixa	62 596	6 258	3 792	6 223	**78 869**
amb baixa	**65 011**	**7 017**	**3 730**	**7 260**	**83 018**
lleus	64 430	6 954	3 666	7 207	**82 257**
greus	527	50	50	43	**670**
mortals	54	13	14	10	**91**
In itinere					
amb baixa	**9 666**	**1 352**	**714**	**1 305**	**13 037**
lleus	9 267	1 298	687	1 253	**12 505**
greus	345	40	21	49	**455**
mortals	54	14	6	3	**77**
Total					
sense baixa	**142 677**	**14 400**	**8 872**	**15 132**	**181 081**
amb baixa	**149 651**	**18 417**	**10 564**	**18 234**	**196 866**
lleus	**147 920**	**18 175**	**10 353**	**18 015**	**194 463**
greus	**1 563**	**204**	**183**	**190**	**2 140**
mortals	**168**	**38**	**28**	**29**	**263**

Font: Generalitat de Catalunya. Departament de Treball, Indústria, Comerç i Turisme. Servei d'Estudis i Estadístiques.

3.48 Malalties professionals amb baixa. 2002.
Per sectors. Províncies.

	Barcelona	Girona	Lleida	Tarragona	Catalunya
Agricultura	**19**	**8**	**11**	**10**	**48**
lleus	19	8	10	10	**47**
greus	-	-	1	-	**1**
mortals	-	-	-	-	-
Indústria	**2 939**	**364**	**246**	**177**	**3 726**
lleus	2 934	364	243	175	**3 716**
greus	5	-	3	2	**10**
mortals	-	-	-	-	-
Construcció	**348**	**72**	**34**	**94**	**548**
lleus	346	72	32	94	**544**
greus	2	-	2	-	**4**
mortals	-	-	-	-	-
Serveis	**1 425**	**190**	**114**	**232**	**1 961**
lleus	1 417	190	113	231	**1 951**
greus	8	-	1	1	**10**
mortals	-	-	-	-	-
Total	**4 731**	**634**	**405**	**513**	**6 283**
lleus	**4 716**	**634**	**398**	**510**	**6 258**
greus	**15**	**-**	**7**	**3**	**25**
mortals	**-**	**-**	**-**	**-**	**-**

Font: Generalitat de Catalunya. Departament de Treball, Indústria, Comerç i Turisme. Servei d'Estudis i Estadístiques.

3.49 Eleccions sindicals. Estatut dels treballadors[1]. 2001[2]. Representants elegits. Per centrals sindicals. Comarques, àmbits i províncies.

	Elegits	CCOO	UGT	USO	CGT	No afiliats	Altres
Alt Camp	**267**	122	119	2	7	6	11
Alt Empordà	**527**	208	285	2	2	17	13
Alt Penedès	**701**	326	250	24	3	60	38
Alt Urgell	**72**	20	47	-	-	5	-
Alta Ribagorça	**17**	10	5	-	-	2	-
Anoia	**628**	253	269	22	19	37	28
Bages	**1 138**	528	464	39	25	40	42
Baix Camp	**835**	317	364	72	11	35	36
Baix Ebre	**388**	115	190	69	-	8	6
Baix Empordà	**544**	244	259	2	1	13	25
Baix Llobregat	**5 120**	2 309	2 138	130	73	244	226
Baix Penedès	**319**	125	108	3	34	29	20
Barcelonès	**15 710**	6 702	5 727	684	440	859	1 298
Berguedà	**192**	68	99	12	-	10	3
Cerdanya	**47**	17	28	-	-	-	2
Conca de Barberà	**155**	72	68	5	-	9	1
Garraf	**513**	251	199	5	18	28	12
Garrigues	**58**	31	25	1	-	-	1
Garrotxa	**447**	138	271	-	-	21	17
Gironès	**1 379**	662	470	47	24	66	110
Maresme	**1 584**	672	649	72	20	68	103
Montsià	**227**	86	118	7	-	9	7
Noguera	**180**	78	93	1	-	4	4
Osona	**974**	408	437	56	-	44	29
Pallars Jussà	**52**	18	32	-	-	-	2
Pallars Sobirà	**12**	7	5	-	-	-	-
Pla d'Urgell	**212**	76	119	3	-	12	2
Pla de l'Estany	**99**	47	38	-	-	14	-
Priorat	**20**	13	7	-	-	-	-
Ribera d'Ebre	**120**	63	41	5	-	8	3
Ripollès	**250**	107	131	2	-	1	9
Segarra	**140**	65	69	4	-	-	2
Segrià	**1 512**	632	718	30	23	20	89
Selva	**1 024**	445	501	13	-	43	22
Solsonès	**82**	38	33	6	-	5	-
Tarragonès	**1 919**	793	796	68	59	58	145
Terra Alta	**19**	9	8	1	-	1	-
Urgell	**244**	89	138	1	4	6	6
Val d'Aran	**62**	28	34	-	-	-	-
Vallès Occidental	**7 226**	3 269	2 694	426	64	452	321
Vallès Oriental	**2 985**	1 435	1 129	75	26	219	101
Catalunya	**48 000**	**20 896**	**19 175**	**1 889**	**853**	**2 453**	**2 734**
Àmbit Metropolità	**33 839**	14 964	12 786	1 416	644	1 930	2 099
Comarques Gironines	**4 270**	1 851	1 955	66	27	175	196
Camp de Tarragona	**3 515**	1 442	1 462	150	111	137	213
Terres de l'Ebre	**754**	273	357	82	-	26	16
Àmbit de Ponent	**2 346**	971	1 162	40	27	42	104
Comarques Centrals	**3 014**	1 295	1 302	135	44	136	102
Alt Pirineu i Aran	**262**	100	151	-	-	7	4
Barcelona	**36 783**	16 231	14 057	1 545	688	2 061	2 201
Girona	**4 300**	1 855	1 979	66	27	175	198
Lleida	**2 648**	1 095	1 320	46	27	54	106
Tarragona	**4 269**	1 715	1 819	232	111	163	229

Font: Generalitat de Catalunya. Departament de Treball, Indústria, Comerç i Turisme. Servei d'Estudis i Estadístiques.
(1) Respecte al personal que li és d'aplicació l'Estatut dels treballadors.
(2) A 31 de desembre.

3.50 Eleccions sindicals. Normativa de funcionaris[1]. 2001[2]. Representants elegits. Per centrals sindicals. Comarques, àmbits i províncies.

	Elegits	CCOO	UGT	IAC	CSI-CSIF	CEMSATSE	Altres
Alt Camp	**6**	3	3	-	-	-	-
Alt Empordà	**23**	10	10	-	3	-	-
Alt Penedès	**10**	6	4	-	-	-	-
Alt Urgell	**6**	1	1	-	-	-	4
Alta Ribagorça	**-**	-	-	-	-	-	-
Anoia	**12**	3	1	-	-	-	8
Bages	**22**	15	6	-	-	-	1
Baix Camp	**19**	8	5	-	-	-	6
Baix Ebre	**50**	7	13	12	-	11	7
Baix Empordà	**31**	13	7	2	-	-	9
Baix Llobregat	**135**	48	54	3	3	2	25
Baix Penedès	**16**	6	6	-	-	-	4
Barcelonès	**686**	217	117	88	45	47	172
Berguedà	**3**	-	3	-	-	-	-
Cerdanya	**1**	1	-	-	-	-	-
Conca de Barberà	**1**	-	1	-	-	-	-
Garraf	**22**	10	5	-	-	-	7
Garrigues	**2**	2	-	-	-	-	-
Garrotxa	**5**	5	-	-	-	-	-
Gironès	**205**	60	41	35	13	20	36
Maresme	**73**	19	21	4	6	-	23
Montsià	**10**	9	1	-	-	-	-
Noguera	**3**	1	1	-	-	-	1
Osona	**18**	5	9	-	3	-	1
Pallars Jussà	**2**	1	1	-	-	-	-
Pallars Sobirà	**-**	-	-	-	-	-	-
Pla d'Urgell	**1**	1	-	-	-	-	-
Pla de l'Estany	**4**	-	1	-	-	-	3
Priorat	**2**	2	-	-	-	-	-
Ribera d'Ebre	**4**	1	2	-	-	-	1
Ripollès	**2**	1	1	-	-	-	-
Segarra	**1**	1	-	-	-	-	-
Segrià	**182**	56	54	15	22	15	20
Selva	**27**	10	10	-	-	-	7
Solsonès	**-**	-	-	-	-	-	-
Tarragonès	**202**	66	52	26	16	10	32
Terra Alta	**-**	-	-	-	-	-	-
Urgell	**3**	2	-	-	-	-	1
Val d'Aran	**1**	1	-	-	-	-	-
Vallès Occidental	**159**	57	50	6	8	12	26
Vallès Oriental	**46**	18	16	-	2	-	10
Catalunya	**1 995**	**666**	**496**	**191**	**121**	**117**	**404**
Àmbit Metropolità	**1 131**	375	267	101	64	61	263
Comarques Gironines	**297**	99	70	37	16	20	55
Camp de Tarragona	**246**	85	67	26	16	10	42
Terres de l'Ebre	**64**	17	16	12	-	11	8
Àmbit de Ponent	**192**	63	55	15	22	15	22
Comarques Centrals	**55**	23	19	-	3	-	10
Alt Pirineu i Aran	**10**	4	2	-	-	-	4
Barcelona	**1 186**	398	286	101	67	61	273
Girona	**298**	100	70	37	16	20	55
Lleida	**201**	66	57	15	22	15	26
Tarragona	**310**	102	83	38	16	21	50

Font: Generalitat de Catalunya. Departament de Treball, Indústria, Comerç i Turisme. Servei d'Estudis i Estadístiques.
(1) Respecte al personal que li és d'aplicació la normativa de funcionaris.
(2) A 31 de desembre.

3.51 Treballadors estrangers afiliats en alta laboral. 2001[1]. Per sexes i tipus de règim. Províncies.

	Barcelona	Girona	Lleida	Tarragona	**Catalunya**	Espanya	% Cat./Esp.
Per sexes							
homes	60 966	12 280	6 948	8 419	**88 613**	398 553	22,2
dones	33 250	4 015	1 604	2 439	**41 308**	208 414	19,8
Per tipus de règim[2]							
general i mineria carbó	73 521	12 386	6 186	7 551	**99 644**	388 603	25,6
especial agrari	1 864	1 071	1 830	1 875	**6 640**	80 578	8,2
especial del mar	45	59	-	34	**138**	2 230	6,2
especial ocupats llar	9 511	431	145	296	**10 383**	54 496	19,1
especial autònoms	9 294	2 353	392	1 106	**13 145**	81 167	16,2
Total 2001[3]	**94 235**	**16 300**	**8 553**	**10 862**	**129 950**	**607 074**	**21,4**
Total 2000	73 535	12 790	5 988	7 604	**99 917**	454 571	22,7
Total 1999	54 297	9 928	3 970	5 019	**73 214**	334 976	26,8

Font: Ministerio de Trabajo y Asuntos Sociales. Subsecretaría de Trabajo y Asuntos Sociales. *Anuario de estadísticas laborales y de asuntos sociales*.

(1) A 31 de desembre.

(2) S'ha de tenir en compte que una mateixa persona pot estar comptabilitzada tantes vegades com situacions de cotització necessiti, ja sigui perquè tingui diferents activitats laborals en un mateix règim o en d'altres.

(3) Els totals inclouen els no classificats per sexe.

3.52 Contractes de treball registrats. 2002.
Per modalitat. Comarques i àmbits.

	Indefinits	Temporals	**Total**	2001	2000	1 999	1 998
Alt Camp	1 352	12 842	**14 194**	13 712	13 062	11 246	10 059
Alt Empordà	4 665	28 849	**33 514**	32 233	32 058	31 755	23 277
Alt Penedès	2 454	13 981	**16 435**	24 486	26 108	26 921	24 119
Alt Urgell	454	4 620	**5 074**	4 369	4 385	4 578	3 236
Alta Ribagorça	70	1 679	**1 749**	1 866	1 648	1 642	571
Anoia	3 024	18 820	**21 844**	21 799	29 388	24 122	22 729
Bages	7 213	42 562	**49 775**	35 996	48 677	32 981	41 362
Baix Camp	5 295	46 367	**51 662**	43 649	42 714	45 085	32 126
Baix Ebre	1 742	15 713	**17 455**	16 165	15 977	15 204	13 325
Baix Empordà	4 439	29 918	**34 357**	34 628	35 190	34 642	24 108
Baix Llobregat	22 582	152 217	**174 799**	186 261	206 750	201 872	170 283
Baix Penedès	2 080	17 120	**19 200**	19 288	17 457	18 871	10 712
Barcelonès	119 746	706 501	**826 247**	884 090	900 111	895 033	844 875
Berguedà	1 714	12 949	**14 663**	10 324	10 550	9 348	7 013
Cerdanya	454	3 521	**3 975**	4 108	4 326	3 997	2 739
Conca de Barberà	850	5 089	**5 939**	5 079	5 186	5 058	4 495
Garraf	3 024	25 476	**28 500**	24 140	27 241	27 177	20 058
Garrigues	529	2 859	**3 388**	3 479	3 472	3 173	2 260
Garrotxa	1 782	9 054	**10 836**	11 080	13 065	13 193	12 990
Gironès	6 172	43 784	**49 956**	68 051	71 314	62 818	59 446
Maresme	8 402	48 644	**57 046**	70 734	63 672	69 713	63 918
Montsià	1 435	9 416	**10 851**	11 740	10 176	12 339	9 387
Noguera	900	5 837	**6 737**	6 700	6 558	6 286	5 445
Osona	5 134	26 011	**31 145**	31 320	31 977	31 569	35 992
Pallars Jussà	264	2 234	**2 498**	2 465	2 267	2 246	1 708
Pallars Sobirà	148	2 341	**2 489**	2 851	3 254	2 609	908
Pla d'Urgell	1 158	7 508	**8 666**	8 256	8 006	7 813	6 628
Pla de l'Estany	764	3 167	**3 931**	4 647	4 638	4 875	6 600
Priorat	130	918	**1 048**	829	964	989	856
Ribera d'Ebre	494	3 407	**3 901**	3 792	3 615	3 723	3 471
Ripollès	616	3 052	**3 668**	4 082	4 305	4 275	6 789
Segarra	669	3 358	**4 027**	3 800	3 670	5 111	6 419
Segrià	6 820	59 500	**66 320**	64 520	60 811	57 550	52 266
Selva	5 088	29 972	**35 060**	36 601	36 089	37 680	31 392
Solsonès	396	2 899	**3 295**	3 429	3 479	3 381	2 811
Tarragonès	10 761	86 390	**97 151**	93 203	90 108	87 806	68 893
Terra Alta	162	939	**1 101**	1 073	1 062	966	1 184
Urgell	1 126	7 575	**8 701**	8 287	8 397	8 336	6 912
Val d'Aran	341	5 009	**5 350**	4 999	4 379	4 631	2 267
Vallès Occidental	37 349	230 570	**267 919**	252 979	253 674	256 942	233 456
Vallès Oriental	11 952	84 406	**96 358**	108 730	110 362	119 150	88 753
No hi consta	6 757	21 292	**28 049**	24 190	21 841	18 542	42
Catalunya	**290 507**	**1 838 366**	**2 128 873**	**2 194 030**	**2 241 983**	**2 215 248**	**1 965 874**
Àmbit Metropolità	205 509	1 261 795	**1 467 304**	1 551 420	1 587 918	1 596 808	1 445 461
Comarques Gironines	23 526	147 796	**171 322**	191 322	196 659	189 238	164 601
Camp de Tarragona	20 468	168 726	**189 194**	175 760	169 491	169 055	127 141
Terres de l'Ebre	3 833	29 475	**33 308**	32 770	30 830	32 232	27 366
Àmbit de Ponent	11 202	86 637	**97 839**	95 042	90 914	88 269	79 930
Comarques Centrals	17 481	103 241	**120 722**	102 868	124 071	101 401	109 907
Alt Pirineu i Aran	1 731	19 404	**21 135**	20 658	20 259	19 703	11 428

Font: Generalitat de Catalunya. Departament de Treball, Indústria, Comerç i Turisme. Servei d'Estudis i Estadístiques. Oficines de Treball de la Generalitat.

3.53 Contractes de treball registrats. 2002.
Per modalitat. Províncies.

	Barcelona	Girona	Lleida	Tarragona	**Catalunya**	Espanya	% Cat./Esp.
Indefinits	**227 688**	**24 048**	**12 753**	**26 018**	**290 507**	**1 282 957**	**22,6**
temps parcial	40 445	6 362	2 120	8 569	**57 496**	- (1)	-
ordinari(2)	51 355	4 203	2 587	3 977	**62 122**	434 341	14,3
discapacitats	1 117	92	105	158	**1 472**	8 352	17,6
foment contractació indefinida(2)	36 077	2 782	1 580	3 308	**43 747**	300 513	14,6
discapacitats en CET (3)	141	26	35	36	**238**	- (1)	-
desocupats en situació d'exclusió social	1 101	14	-	10	**1 125**	- (1)	-
convertits en indefinits	97 452	10 569	6 326	9 960	**124 307**	539 751	23,0
Temporals	**1 380 226**	**150 633**	**106 413**	**201 094**	**1 838 366**	**12 896 288**	**14,3**
pràctiques	9 637	549	537	1 063	**11 786**	78 195	15,1
temps parcial	351 107	28 290	17 977	36 124	**433 498**	- (1)	-
bonificats discapacitats	906	105	60	112	**1 183**	9 181	12,9
discapacitats en CET(3)	1 243	129	87	239	**1 698**	- (1)	-
obra o servei(4)	337 117	30 119	36 258	64 328	**467 822**	5 058 733	9,2
eventuals circumstàncies producció(4)	512 078	78 984	40 099	77 790	**708 951**	6 233 171	11,4
interinitat(4)	131 918	8 864	9 720	18 185	**168 687**	1 003 414	16,8
jubilació parcial(5)	-	-	-	-	**-**	6 806	-
jubilació especial 64 anys	55	27	14	12	**108**	1 497	7,2
relleu(5)	1 907	45	16	105	**2 073**	7 312	-
formació	9 876	1 444	620	1 360	**13 300**	126 568	10,5
desocupats en situació d'exclusió social	418	22	4	5	**449**	- (1)	-
temporals d'inserció	2 689	704	753	797	**4 943**	52 724	9,4
altres	21 275	1 351	268	974	**23 868**	318 687	7,5
Total	**1 607 914**	**174 681**	**119 166**	**227 112**	**2 128 873**	**14 179 245**	**15,0**

Font: Generalitat de Catalunya. Departament de Treball, Indústria, Comerç i Turisme. Servei d'Estudis i Estadístiques. Oficines de Treball de la Generalitat. Instituto Nacional de Empleo.

(1) A partir de gener de 2002, aquest tipus de contractes queden inclosos dins de la modalitat de contractació respectiva.

(2) A partir de gener de 2002 inclouen també contractes a temps parcial i fixos discontinus.

(3) Centres especials de treball.

(4) A partir de gener de 2002 inclouen també contractes a temps parcial.

(5) A Catalunya estan inclosos dins dels contractes a temps parcial.

3.54 Contractes de treball registrats. 2002.
Per modalitat i sexes.

	Homes	Dones	Total
Indefinits	**154 685**	**135 822**	**290 507**
temps parcial	21 649	35 847	**57 496**
ordinari	43 296	18 826	**62 122**
discapacitats	1 012	460	**1 472**
foment contractació indefinida	18 152	25 595	**43 747**
discapacitats en CET [1]	146	92	**238**
desocupats en situació d'exclusió social	316	809	**1 125**
convertits en indefinits	70 114	54 193	**124 307**
Temporals	**961 282**	**877 084**	**1 838 366**
pràctiques	5 104	6 682	**11 786**
temps parcial	149 543	283 955	**433 498**
bonificats discapacitats	816	367	**1 183**
discapacitats en CET[1]	998	700	**1 698**
obra o servei	329 316	138 506	**467 822**
eventuals circumstàncies producció	398 520	310 431	**708 951**
interinitat	50 843	117 844	**168 687**
jubilació especial 64 anys	79	29	**108**
relleu	1 541	532	**2 073**
formació	9 310	3 990	**13 300**
desocupats en situació d'exclusió social	311	138	**449**
temporals d'inserció	2 499	2 444	**4 943**
altres	12 402	11 466	**23 868**
Total	**1 115 967**	**1 012 906**	**2 128 873**

Font: Generalitat de Catalunya. Departament de Treball, Indústria, Comerç i Turisme. Servei d'Estudis i Estadístiques. Oficines de Treball de la Generalitat.

(1) Centres especials de treball.

3.55 Contractes de treball registrats. 2002.
Per modalitat i grups d'edat.

	19 i menys	20-24	25-29	30-44	45 i més	**Total**
Indefinits	**18 521**	**62 963**	**71 887**	**96 744**	**40 392**	**290 507**
temps parcial	6 593	13 893	10 630	17 353	9 027	**57 496**
ordinari	1 743	9 005	16 167	28 935	6 272	**62 122**
discapacitats	34	154	212	608	464	**1 472**
foment contractació indefinida	1 835	7 480	9 425	8 556	16 451	**43 747**
discapacitats en CET (1)	4	39	47	105	43	**238**
desocupats en situació d'exclusió social	57	173	248	301	346	**1 125**
convertits en indefinits	8 255	32 219	35 158	40 886	7 789	**124 307**
Temporals	**205 763**	**499 656**	**388 645**	**557 271**	**187 031**	**1 838 366**
pràctiques	1 321	6 213	3 678	554	20	**11 786**
temps parcial	55 107	126 397	82 355	122 546	47 093	**433 498**
bonificats discapacitats	46	182	206	504	245	**1 183**
discapacitats en CET(1)	105	236	267	657	433	**1 698**
obra o servei	42 714	113 121	99 792	155 662	56 533	**467 822**
eventuals circumstàncies producció	83 492	196 933	153 882	213 669	60 975	**708 951**
interinitat	9 294	47 052	40 944	53 378	18 019	**168 687**
jubilació especial 64 anys	6	21	22	40	19	**108**
relleu	108	685	689	530	61	**2 073**
formació	11 374	1 864	28	29	5	**13 300**
desocupats en situació d'exclusió social	37	39	59	234	80	**449**
temporals d'inserció	269	1 477	1 245	1 286	666	**4 943**
altres	1 890	5 436	5 478	8 182	2 882	**23 868**
Total	**224 284**	**562 619**	**460 532**	**654 015**	**227 423**	**2 128 873**

Font: Generalitat de Catalunya. Departament de Treball, Indústria, Comerç i Turisme. Servei d'Estudis i Estadístiques. Oficines de Treball de la Generalitat.

(1) Centres especials de treball.

3.56 Contractes de treball registrats. 2002.
Per modalitat i sectors.

	Agricultura	Indústria	Construcció	Serveis	Total
Indefinits	**3 542**	**55 532**	**22 696**	**208 737**	**290 507**
temps parcial	1 033	4 115	1 265	51 083	**57 496**
ordinari	1 017	12 183	6 596	42 326	**62 122**
discapacitats	17	227	124	1 104	**1 472**
foment contractació indefinida	306	7 811	3 690	31 940	**43 747**
discapacitats en CET [1]	5	18	1	214	**238**
desocupats en situació d'exclusió social		144	50	931	**1 125**
convertits en indefinits	1 164	31 034	10 970	81 139	**124 307**
Temporals	**26 300**	**181 675**	**219 279**	**1 411 112**	**1 838 366**
pràctiques	37	1 918	792	9 039	**11 786**
temps parcial	1 422	20 908	10 012	401 156	**433 498**
bonificats discapacitats	12	252	93	826	**1 183**
discapacitats en CET[1]	55	187	3	1 453	**1 698**
obra o servei	16 238	29 484	151 229	270 871	**467 822**
eventuals circumstàncies producció	7 906	115 201	52 612	533 232	**708 951**
interinitat	84	8 093	575	159 935	**168 687**
jubilació especial 64 anys		40	7	61	**108**
relleu	8	1 677	13	375	**2 073**
formació	78	2 560	2 656	8 006	**13 300**
desocupats en situació d'exclusió social		22	32	395	**449**
temporals d'inserció	126	3	128	4 686	**4 943**
altres	334	1 330	1 127	21 077	**23 868**
Total	**29 842**	**237 207**	**241 975**	**1 619 849**	**2 128 873**

Font: Generalitat de Catalunya. Departament de Treball, Indústria, Comerç i Turisme. Servei d'Estudis i Estadístiques. Oficines de Treball de la Generalitat.

(1) Centres especials de treball.

3.57 Contractes de treball registrats. 2002.
Contractes temporals. Per modalitat i durada.

	1 mes i menys	De més d'1 a 3 mesos	De més de 3 a 6 mesos	De més de 6 mesos a 1 any	De més d'1 a 2 anys	Més de 2 anys	Indeterminada	Total
Pràctiques	-	-	8 521	3 021	244	-	-	**11 786**
Temps parcial	98 168	103 328	69 235	19 637	614	1 891	140 625	**433 498**
Bonificats discapacitats	-	-	-	1 142	35	6	-	**1 183**
Discapacitats en CET[1]	144	181	296	581	20	1	475	**1 698**
Obra o servei	18 890	12 260	9 760	5 469	601	332	420 510	**467 822**
Eventuals circumstàncies producció	253 901	244 482	181 259	29 005	304	-	-	**708 951**
Interinitat	47 865	11 342	5 909	1 071	299	26	102 175	**168 687**
Jubilació especial 64 anys	-	-	-	79	5	1	23	**108**
Relleu	1	5	7	66	68	1 926	-	**2 073**
Formació	-	-	11 704	1 398	176	22	-	**13 300**
Desocupats en situació d'exclusió social	30	105	78	8	-	-	228	**449**
Temporals d'inserció	30	1 483	2 513	336	1	-	580	**4 943**
Altres	1 645	500	5 527	4 007	413	73	11 703	**23 868**
Total	**420 674**	**373 686**	**294 809**	**65 820**	**2 780**	**4 278**	**676 319**	**1 838 366**

Font: Generalitat de Catalunya. Departament de Treball, Indústria, Comerç i Turisme. Servei d'Estudis i Estadístiques. Oficines de Treball de la Generalitat.

(1) Centres especials de treball.

3.58 Fons de garantia salarial. 2001.
Empreses, treballadors i prestacions. Províncies.

	Barcelona	Girona	Lleida	Tarragona	**Catalunya**	Espanya	% Cat./Esp.
Empreses afectades	**4 835**	**449**	**133**	**342**	**5 759**	**25 021**	**23,0**
per insolvència	3 195	272	84	201	**3 752**	18 085	20,7
per regulació	1 640	177	49	141	**2 007**	6 936	28,9
Treballadors beneficiats	**15 020**	**1 451**	**315**	**1 011**	**17 797**	**70 237**	**25,3**
per insolvència	11 160	1 152	191	740	**13 243**	55 916	23,7
per regulació	3 860	299	124	271	**4 554**	14 321	31,8
Prestacions acordades[1]	**47,58**	**5,12**	**0,79**	**2,89**	**56,39**	**214,84**	**26,2**
per insolvència	41,21	4,62	0,57	2,47	**48,87**	189,66	25,8
per regulació	6,38	0,50	0,22	0,42	**7,52**	25,18	29,9

Font: Ministerio de Trabajo y Asuntos Sociales. Subsecretaría de Trabajo y Asuntos Sociales. *Anuario de estadísticas laborales y de asuntos sociales*.

(1) En milions d'euros.

3.59 Suport a la creació d'ocupació. 2001.
Ajuts concedits. Per programes. Províncies.

Milers d'euros

	Barcelona	Girona	Lleida	Tarragona	**Catalunya**	Espanya	% Cat./Esp.
Suport a l'ocupació en cooperatives i societats laborals	1 416,56	20,77	37,73	50,28	**1 525,34**	16 584,94	9,2
Iniciatives locals d'ocupació	..	..	..	..	**..**	40 353,03	..
Promoció de llocs de treball autònoms	4 740,81	547,88	1 108,03	429,48	**6 826,20**	53 536,00	12,8
Integració laboral del discapacitat	23 311,99	4 058,20	2 209,65	3 410,36	**32 990,20**	119 519,09	27,6
Total 2001	**29 469,35**	**4 626,85**	**3 355,41**	**3 890,13**	**41 341,73**	**229 993,06**	**18,0**
Total 2000	28 078,17	3 814,27	2 719,53	3 737,69	**38 349,65**	168 011,17	22,8
Total 1999	25 434,51	2 586,11	2 404,55	3 183,34	**33 608,51**	179 168,28	18,8
Total 1998	23 639,33	2 786,01	2 340,29	3 518,56	**32 284,19**	178 062,20	18,1
Total 1997	21 028,30	2 073,85	2 430,00	2 362,80	**27 894,94**	146 554,35	19,0

Font: Ministerio de Trabajo y Asuntos Sociales. Subsecretaría de Trabajo y Asuntos Sociales. *Anuario de estadísticas laborales y de asuntos sociales*.

4. Macromagnituds econòmiques

Aspectes metodològics

Definicions

Producte interior brut (PIB)

4.01 PIB a preus de mercat. Per components de la demanda. A preus corrents. 1997-2001.
4.02 PIB a preus de mercat. Per components de la demanda. Taxa de variació. A preus constants. 1998-2002.
4.03 PIB a preus de mercat. Per sectors. A preus corrents. 1997-2001.
4.04 PIB a preus de mercat. Per sectors. Taxa de variació. A preus constants. 1998-2002.
4.05 PIB per habitant a preus de mercat. A preus corrents. 1997-2001.
4.06 PIB per habitant a preus de mercat. Taxa de variació. A preus constants. 1997-2001.
4.07 VAB a preus de mercat. Per branques d'activitat. A preus corrents. 1996-2000.
4.08 VAB a preus de mercat. Per branques d'activitat. A preus corrents. 2000. Províncies.
4.09 VAB per ocupat a preus de mercat. Per sectors. A preus corrents. 1997-2001.
4.10 VAB per ocupat a preus de mercat. Per sectors. Taxa de variació. A preus constants. 1997-2001.

Renda

4.11 Renda bruta familiar disponible. A preus corrents. 1996-2000.
4.12 Renda bruta familiar disponible. Taxa de variació. A preus corrents. 1996-2000.
4.13 Renda bruta familiar disponible. A preus corrents. 1991 i 1996. Comarques i àmbits.
4.14 Renda bruta familiar disponible per habitant. A preus corrents. 1991 i 1996. Comarques i àmbits.
4.15 Renda bruta familiar disponible per habitant. Índex Catalunya = 100. 1991 i 1996. Comarques i àmbits.

Inversió estrangera

4.16 Inversió estrangera. Per branques d'activitat. A preus corrents. 2002.
4.17 Inversió estrangera. Per països inversors. A preus corrents. 2002.
4.18 Inversió catalana a l'estranger. Per branques d'activitat. A preus corrents. 2002.
4.19 Inversió catalana a l'estranger. Per països de destinació. A preus corrents. 2002.

Aspectes metodològics

Aquest capítol presenta les principals macromagnituds de l'economia catalana classificades en tres grans grups segons si es considera la producció, els ingressos i les despeses, o la inversió estrangera.

En el grup de la producció s'analitzen el **producte interior brut** a preus de mercat, per components de la demanda i per sectors, amb les taxes de variació corresponents, i el **producte interior brut per habitant** a Catalunya i a Espanya. Una altra variable d'aquest grup és el **valor afegit brut** a preus de mercat per sectors, que ens dóna idea de la riquesa generada, així com també el **valor afegit brut per ocupat**, amb la taxa de variació interanual.

Des del vessant dels ingressos i les despeses s'analitza la **renda bruta familiar disponible** per components de la demanda i la **renda per habitant** total i desglossada per comarques.

En l'elaboració d'aquestes estadístiques tant l'Institut d'Estadística de Catalunya (Idescat) com l'Instituto Nacional de Estadística (INE) segueixen la normativa europea SEC (Sistema europeu de comptes econòmics integrats), conjunt coherent i detallat de comptes i quadres que permet una visió sistemàtica, comparable i completa de l'activitat econòmica dels països membres de la Unió Europea.

L'aplicació d'una nova metodologia per estimar les macromagnituds comptables d'acord amb la Unió Europea ha implicat alguns canvis: les taules referents al PIB, VAB i renda familiar es calculen amb base 1995. Les taules encara no actualitzades de renda per comarques segueixen l'antiga metodologia amb base 1986.

El tercer grup de conceptes es refereix a la **inversió estrangera**, tant la de Catalunya a l'estranger com la que ens arriba procedent d'altres països. Les dades es presenten per branques d'activitat i per països d'origen o de destinació, respectivament, i provenen del registre de projectes d'inversions estrangeres del Ministeri d'Economia.

La informació sobre el comerç amb l'estranger s'inclou en el capítol 8 d'aquest *Anuari*, on s'incorporen les estadístiques del comerç interior i exterior.

Definicions

Consum de les llars (base 1995): despesa efectuada per les llars per satisfer les necessitats individuals. No inclou, per tant, els valors dels béns i serveis consumits per les llars però finançats per altres sectors institucionals com les administracions públiques.

Consum de les administracions públiques (base 1995): despesa efectuada per les administracions públiques per satisfer necessitats col·lectives.

Cotitzacions socials reals: pagaments que les persones ocupades o els seus ocupadors efectuen, directament o mitjançant un organisme recaptador, a institucions que concedeixen prestacions socials amb la finalitat d'adquirir i/o mantenir el dret a aquestes prestacions.

Demanda interna: variable resultant d'agregar el consum final i la formació bruta de capital. Recull la part de la demanda total que es produeix i es destina a les unitats que actuen en el territori.

Excedent brut d'explotació: saldo del compte d'explotació, resultat de la diferència entre el valor afegit brut al cost dels factors i la remuneració d'assalariats.

Exportacions i importacions de béns i serveis amb l'estranger: inclouen tots els béns que surten o entren al territori amb desti-

nació o origen a l'estranger, i també tots els serveis prestats entre unitats residents i no residents, com ara el transport, l'assegurança o els associats amb el turisme.

Formació bruta de capital o inversió: valor dels béns duradors adquirits per les unitats de producció per tal d'utilitzar-los durant més d'un any en els processos productius. Aquesta variable agrupa tres components: la inversió en construcció, la inversió en béns d'equipament i la variació d'existències. L'agregació dels dos primers constitueix la **formació bruta de capital fix**.

Impost sobre el valor afegit (IVA): l'IVA que grava els productes és el saldo comptable que correspon al total de l'IVA transferit pel productor sobre cada bé o servei (tant el que grava els destinats al consum final com a l'intermedi, així com la formació de capital), menys el corresponent IVA suportat.

Impost sobre importacions: pagaments obligatoris recaptats per les administracions públiques sobre béns importats, amb la finalitat d'admetre la lliure circulació en el territori econòmic. Es consideren nets de subvencions.

Impost sobre renda i patrimoni: pagament de les famílies en concepte, principalment, d'impost sobre la renda de les persones físiques, impost de patrimoni i impost de béns immobles.

Impostos nets sobre productes (base 1995): aquest grup inclou l'IVA que grava els productes i els impostos nets de subvencions sobre els productes i sobre les importacions. La nova assignació d'impostos és conseqüència del canvi de valoració del VAB, que amb la nova base comptable és a preus bàsics, i permet equilibrar el PIB des de l'òptica de l'oferta i la demanda.

Inversió estrangera: inversió directa que prové de països estrangers, registrada en el Ministeri d'Economia. La inversió directa inclou:

- La participació en una societat espanyola amb influència efectiva de l'inversor en el seu control i gestió.
- La constitució, l'ampliació o l'adquisició de sucursals o establiments de societats estrangeres o explotacions per part de persones físiques no residents.
- La concessió a societats espanyoles de préstecs amb durada superior a cinc anys, per tal de poder-hi establir vincles durables.
- La reinversió dels beneficis obtinguts pels inversors.

Prestacions socials: transferències corrents atorgades per tercers a les llars, en diners o espècie, per tal de preveure, reparar o superar certs estats de necessitat, sense que hi hagi una contrapartida equivalent per part dels beneficiaris.

Preus constants: mesura econòmica d'una variable en un moment concret a partir d'un any base, que reflecteix els creixements reals sense l'efecte de la variació de preus.

Preus corrents: mesura econòmica d'una variable en un moment concret i que reflecteix els creixements deguts a la variació real i a la variació de preus.

Preus de mercat: sistema de valoració de les magnituds macroeconòmiques igual que el cost de factors, però que inclou els impostos sobre producció i les subvencions d'explotació.

Producció imputada dels serveis bancaris: producció efectuada per les institucions de crèdit en la seva activitat com a intermediaris financers que consisteix a reunir, transformar i distribuir disponibilitats financeres. La producció d'aquests serveis bancaris es mesura, per conveni, per l'excedent de rendes de la propietat de les institucions de crèdit sobre l'import dels interessos que paguen els seus creditors.

Producte interior brut (PIB): valoració del resultat final de l'activitat productiva en el territori. Es calcula a partir de la producció total de béns i serveis, restant-ne els consums intermedis i afegint-hi els impostos nets que graven els productes.

Remuneració d'assalariats: partida que, en la comptabilitat nacional, recull tots els pagaments en diners i en espècie que els empresaris donen als seus assalariats en concepte de prestació de treball. Inclou les cotitzacions socials.

Renda bruta familiar disponible (RBFD): macromagnitud que mesura els ingressos de què disposen els residents d'un territori per destinar-los al consum o a l'estalvi. Si es

resta el consum de capital fix, que equival a la depreciació com a conseqüència del desgast normal i l'obsolescència previsible, s'obté la **renda neta familiar disponible (RNFD)**.

El sector institucional de les famílies segons la comptabilitat nacional inclou:

- Els individus o grups d'individus, la funció principal dels quals consisteix a consumir.
- Les empreses individuals dedicades a produir béns i serveis no financers, sempre que el nombre d'assalariats sigui inferior a nou.
- Els organismes sense afany de lucre.

Saldo exterior: diferència entre les operacions corrents d'exportació i importació de béns i serveis que tenen lloc entre Catalunya i la resta del món. Apareix com a agregació del saldo amb l'estranger i del saldo amb la resta de l'Estat.

Valor afegit brut: riquesa generada durant el període considerat que s'obté per diferència entre el valor de la producció i els consums intermedis utilitzats (primeres matèries, serveis i subministraments exteriors, etc.). En coherència amb la metodologia que l'INE aplica a la comptabilitat nacional, la producció imputada de serveis bancaris, s'ha deduït del valor afegit brut del sector serveis, en lloc de distribuir-la entre tots els sectors de l'economia.

4.01 PIB a preus de mercat[1]. 1997-2001[2].
Per components de la demanda. A preus corrents.

Milions d'euros

	1997	1998	1999	2000	2001
Demanda interna	**88 400**	**95 262**	**103 518**	**111 787**	**118 540**
consum de les llars[3]	54 176	58 024	62 234	66 833	70 932
consum de les administracions públiques	11 801	12 547	13 402	14 344	15 249
formació bruta de capital[4]	22 423	24 691	27 882	30 610	32 359
béns d'equipament	12 213	13 343	14 631	15 724	15 987
construcció	9 786	10 858	12 502	14 265	15 811
Saldo exterior	**6 864**	**6 888**	**5 930**	**5 894**	**6 504**
saldo amb l'estranger	3 067	2 519	693	914	2 475
exportacions de béns i serveis	39 929	44 156	47 200	57 036	62 541
importacions de béns i serveis	36 862	41 637	46 507	56 122	60 066
saldo amb la resta d'Espanya	3 797	4 369	5 237	4 980	4 029
Total	**95 264**	**102 150**	**109 448**	**117 681**	**125 044**

Font: Institut d'Estadística de Catalunya.
(1) Base 1995.
(2) Dades provisionals.
(3) Inclou el consum de les institucions sense afany de lucre al servei de les llars.
(4) Inclou la variació d'existències.

4.02 PIB a preus de mercat[1]. 1998-2002[2].
Per components de la demanda. Taxa de variació. A preus constants.

Tant per cent

	1998	1999	2000	2001	2002
Demanda interna	**5,5**	**5,6**	**3,3**	**2,3**	**2,1**
consum de les llars[3]	4,5	4,4	3,5	2,5	1,9
consum de les administracions públiques	3,6	4,0	3,4	3,0	4,2
formació bruta de capital[4]	8,7	9,3	3,0	1,5	1,4
béns d'equipament	7,9	7,3	3,2	0,2	-1,1
construcció	9,5	10,1	4,0	3,7	3,6
Saldo exterior	**-0,7**	**-1,2**	**0,5**	**0,1**	**0,3**
saldo amb l'estranger	-0,9	-2,2	1,2	0,6	-0,5
exportacions de béns i serveis	9,9	6,5	13,4	7,5	1,2
importacions de béns i serveis	12,7	11,8	10,8	6,3	2,3
saldo amb la resta d'Espanya	0,2	1,0	-0,7	-0,5	0,8
Total	**4,2**	**4,1**	**3,7**	**2,4**	**2,2**

Font: Institut d'Estadística de Catalunya.
(1) Base 1995.
(2) Dades provisionals.
(3) Inclou el consum de les institucions sense afany de lucre al servei de les llars.
(4) Inclou la variació d'existències.

4.03 PIB a preus de mercat[1]. 1997-2001[2].
Per sectors. A preus corrents.

Milions d'euros

	1997	1998	1999	2000	2001
Valor afegit brut	**86 596**	**92 343**	**98 189**	**105 496**	**112 341**
agricultura	1 699	1 583	1 629	1 889	1 963
indústria	26 552	27 764	28 730	30 545	31 679
construcció	5 734	6 495	7 421	8 135	9 048
serveis	52 611	56 501	60 409	64 927	69 651
Impostos nets sobre productes	**8 668**	**9 807**	**11 259**	**12 185**	**12 704**
Total	**95 264**	**102 150**	**109 448**	**117 681**	**125 044**

Font: Institut d'Estadística de Catalunya.
(1) Base 1995.
(2) Dades provisionals.

4.04 PIB a preus de mercat[1]. 1998-2002[2].
Per sectors. Taxa de variació. A preus constants.

Tant per cent

	1998	1999	2000	2001	2002
Valor afegit brut	**4,2**	**3,8**	**3,6**	**2,4**	**2,2**
agricultura	-1,5	-3,7	4,3	-7,1	7,2
indústria	4,6	3,7	3,8	1,4	1,3
construcció	8,8	9,5	3,2	3,0	3,0
serveis	3,6	3,5	3,6	3,2	2,5
Impostos nets sobre productes	**7,6**	**7,4**	**4,4**	**1,8**	**2,3**
Total	**4,2**	**4,1**	**3,7**	**2,4**	**2,2**

Font: Institut d'Estadística de Catalunya.
(1) Base 1995.
(2) Dades provisionals.

4.05 PIB per habitant a preus de mercat[1]. 1997-2001[2]. A preus corrents.

Euros

	Catalunya	Espanya	Índex [3] Cat./Esp.
1997	**15 578,02**	12 558,23	124
1998	**16 671,72**	13 382,26	125
1999	**17 818,86**	14 263,31	125
2000	**19 159,24**	15 260,68	126
2001	**20 119,99**	16 183,59	124

Font: Institut d'Estadística de Catalunya.
(1) Base 1995.
(2) Dades provisionals.
(3) Base Espanya = 100.

4.06 PIB per habitant a preus de mercat[1]. 1997-2001[2]. Taxa de variació. A preus constants.

Tant per cent

	Catalunya	Espanya
1997	**3,9**	3,8
1998	**4,3**	4,1
1999	**3,8**	3,7
2000	**3,4**	3,4
2001	**1,4**	1,8

Font: Institut d'Estadística de Catalunya.
(1) Base 1995.
(2) Dades provisionals.

4.07 VAB a preus de mercat[1]. 1996-2000.
Per branques d'activitat. A preus corrents.

Milions d'euros

	1996	1997	1998	1999[2]	2000[2]
Agricultura, ramaderia i pesca	**1 653,14**	**1 699,27**	**1 534,45**	**1 490,29**	**1 631,48**
agricultura, ramaderia i caça	1 543,13	1 593,50	1 425,06	1 379,21	1 518,72
pesca	110,02	105,77	109,39	111,09	112,76
Indústria, energia i construcció	**30 385,72**	**32 286,26**	**33 829,61**	**35 243,85**	**37 827,77**
energia	**2 864,56**	**3 002,59**	**2 907,05**	**2 854,50**	**2 977,03**
extracció de productes energètics	458,79	526,60	530,33	447,98	648,11
energia elèctrica, gas i aigua	2 405,77	2 475,99	2 376,72	2 406,53	2 328,91
indústria	**21 976,68**	**23 549,72**	**24 721,31**	**25 669,34**	**27 254,74**
alimentació, begudes i tabac	2 895,22	3 007,39	3 063,68	3 199,56	3 181,49
tèxtil, confecció, cuir i calçat	2 480,32	2 685,66	2 827,96	2 871,92	2 912,20
fusta i cuir	385,61	406,58	443,75	469,17	496,12
paper, edició i arts gràfiques	2 077,65	2 260,04	2 380,59	2 429,59	2 773,89
indústria química	3 096,08	3 365,77	3 428,63	3 587,47	3 849,97
cautxú i plàstic	1 218,77	1 276,20	1 376,82	1 434,04	1 560,21
altres productes minerals no metàl·lics	995,12	1 083,06	1 184,72	1 275,04	1 348,94
metal·lurgia i productes metàl·lics	2 037,80	2 204,71	2 300,47	2 415,88	2 677,06
maquinària i equip mecànic	1 561,54	1 641,49	1 754,90	1 841,81	2 026,97
equip elèctric, electrònic i òptic	2 242,51	2 258,18	2 380,41	2 437,89	2 568,77
fabricació de material de transport	2 200,24	2 503,11	2 654,65	2 716,36	2 773,34
indústries manufactureres diverses	785,82	857,55	924,76	990,60	1 085,77
construcció	**5 544,48**	**5 733,95**	**6 201,25**	**6 720,01**	**7 596,01**
Serveis	**52 671,50**	**55 196,71**	**58 026,56**	**62 237,21**	**66 727,32**
serveis venda	**44 144,15**	**46 539,99**	**49 027,34**	**52 625,67**	**56 509,28**
comerç i reparació	9 772,75	9 995,55	9 531,72	10 648,12	10 995,15
hoteleria	5 754,49	5 751,97	6 473,24	7 018,60	7 629,30
transports i comunicacions	6 501,98	7 053,54	7 553,76	7 941,24	8 294,64
intermediació financera	4 707,23	4 964,34	5 269,06	5 220,55	5 779,12
immobiliàries i serveis empresarials	11 593,20	12 617,86	13 472,44	14 446,59	15 789,93
educació	1 331,22	1 544,55	1 626,58	1 720,28	1 840,25
sanitat i serveis socials	2 346,52	2 403,43	2 685,47	2 998,13	3 332,04
altres	2 136,77	2 208,74	2 415,08	2 632,16	2 848,85
serveis no venda	**8 527,35**	**8 656,73**	**8 999,22**	**9 611,54**	**10 218,04**
SIFMI[3]	**-3 407,23**	**-3 576,82**	**-3 621,05**	**-3 561,54**	**-3 956,41**
Total	**81 303,14**	**85 605,43**	**89 769,58**	**95 409,81**	**102 230,16**

Font: Instituto Nacional de Estadística. *Contabilidad regional de España.* Anual.
(1) Base 1995.
(2) Dades provisionals.
(3) Serveis d'intermediació financera mesurats indirectament.

4.08 VAB a preus de mercat[1]. 2001[2].
Per branques d'activitat. A preus corrents. Províncies.

Milions d'euros

	Barcelona	Girona	Lleida	Tarragona	**Catalunya**	Espanya	% Cat./Esp.
Agricultura	**476,97**	**353,33**	**556,33**	**437,41**	**1 824,04**	**21 001,00**	**8,7**
Indústria	**30 044,66**	**3 158,64**	**1 832,62**	**4 793,77**	**39 829,68**	**176 405,00**	**22,6**
energia	1 739,80	146,59	74,44	1 187,37	**3 148,20**	19 221,00	16,4
indústria	22 942,54	2 012,17	1 077,38	2 286,16	**28 318,25**	103 511,00	27,4
construcció	5 362,32	999,87	680,80	1 320,23	**8 363,23**	53 673,00	15,6
Serveis	**55 066,50**	**6 832,70**	**3 796,84**	**6 250,80**	**71 946,84**	**418 236,00**	**17,2**
venda	46 718,23	5 921,15	3 182,86	5 293,16	**61 115,40**	330 938,00	**18,5**
no venda	8 348,26	911,56	613,98	957,64	**10 831,44**	87 298,00	**12,4**
SIFMI[3]	**-3 617,18**	**- 437,19**	**- 261,43**	**- 485,26**	**-4 801,06**	**-25 994,00**	**18,5**
Total	**81 970,95**	**9 907,48**	**5 924,36**	**10 996,72**	**108 799,50**	**589 648,00**	**18,5**

Font: Instituto Nacional de Estadística. *Contabilidad regional de España.* Anual.
(1) Base 1995.
(2) Dades provisionals.
(3) Serveis d'intermediació financera mesurats indirectament.

4.09 VAB per ocupat a preus de mercat[1]. 1997-2001[2].
Per sectors. A preus corrents.

Euros

	1997	1998	1999	2000	2001
Agricultura	24 191,37	20 963,70	19 804,16	27 748,92	26 863,91
Indústria	40 816,58	41 437,73	43 515,63	44 864,39	45 504,15
Construcció	28 517,97	29 628,60	32 119,06	34 784,26	36 835,80
Serveis	40 269,26	41 910,31	42 302,30	43 687,61	48 146,56
Total	**38 823,50**	**39 905,74**	**40 917,13**	**42 717,47**	**45 659,98**

Font: Institut d'Estadística de Catalunya.
(1) Base 1995.
(2) Dades provisionals.

4.10 VAB per ocupat a preus de mercat[1]. 1997-2001[2].
Per sectors. Taxa de variació. A preus constants.

Tant per cent

	1997	1998	1999	2000	2001
Agricultura	0,9	-8,6	-5,8	23,1	-4,9
Indústria	-1,5	0,8	4,4	0,7	-2,2
Construcció	-9,7	2,6	4,8	-1,7	-2,7
Serveis	2,8	0,6	-2,3	-0,5	6,1
Total	**0,5**	**0,5**	**0,1**	**0,4**	**2,5**

Font: Institut d'Estadística de Catalunya.
(1) Base 1995.
(2) Dades provisionals.

4.11 Renda bruta familiar disponible[1]. 1996-2000[2].
A preus corrents.

Milions d'euros

	1996	1997	1998	1999	2000
Recursos	**83 284,50**	**86 049,00**	**90 006,50**	**95 929,80**	**102 050,80**
Saldo de rendes primàries brutes	66 619,90	68 954,00	72 305,70	76 939,90	81 859,50
excedent brut d'explotació	18 211,20	18 961,00	19 399,30	20 776,80	21 918,70
remuneració d'assalariats	44 452,90	46 539,20	49 791,30	53 522,60	57 666,90
rendes netes de la propietat	3 955,90	3 453,80	3 115,10	2 640,50	2 274,00
Prestacions socials	12 125,80	12 259,00	12 573,60	13 140,50	13 898,80
Altres transferències socials	4 538,80	4 836,00	5 127,20	5 849,40	6 292,50
Usos	**25 776,20**	**26 626,70**	**28 200,30**	**30 211,40**	**33 147,50**
Impostos sobre renda i patrimoni	7 953,00	7 945,30	8 327,50	8 690,80	9 316,70
Cotitzacions socials efectives	11 845,20	12 497,00	13 381,20	14 491,20	16 327,60
Cotitzacions socials imputades	1 247,00	1 273,90	1 322,70	1 356,50	1 423,90
Altres transferències corrents	4 731,00	4 910,50	5 168,90	5 672,90	6 079,30
Total	**57 508,20**	**59 422,20**	**61 806,10**	**65 718,40**	**68 903,50**

Font: Institut d'Estadística de Catalunya.
(1) Base 1995.
(2) Dades provisionals.

4.12 Renda bruta familiar disponible[1]. 1996-2000[2].
Taxa de variació. A preus corrents.

Tant per cent

	1996	1997	1998	1999	2000
Recursos					
Saldo de rendes primàries brutes	6,5	3,5	4,9	6,4	6,4
excedent brut d'explotació	8,1	4,1	2,3	7,1	5,5
remuneració d'assalariats	6,6	4,7	7,0	7,5	7,7
rendes netes de la propietat	-1,3	-12,7	-9,8	-15,2	-13,9
Prestacions socials	5,6	1,1	2,6	4,5	5,8
Altres transferències socials	5,1	6,5	6,0	14,1	7,6
Usos					
Impostos sobre renda i patrimoni	5,3	-0,1	4,8	4,4	7,2
Cotitzacions socials efectives	8,0	5,5	7,1	8,3	12,7
Cotitzacions socials imputades	4,2	2,2	3,8	2,6	5,0
Altres transferències corrents	6,9	3,8	5,3	9,8	7,2
Total	**6,1**	**3,3**	**4,0**	**6,3**	**4,8**

Font: Institut d'Estadística de Catalunya.
(1) Base 1995.
(2) Dades provisionals.

4.13 Renda bruta familiar disponible[1]. 1991 i 1996.
A preus corrents. Comarques i àmbits.

Milions d'euros

	1991	1996
Alt Camp	220,11	315,57
Alt Empordà	726,57	1 005,63
Alt Penedès	475,36	681,48
Alt Urgell	124,54	175,35
Alta Ribagorça	24,85	43,13
Anoia	513,27	763,29
Bages	1 001,10	1 394,69
Baix Camp	920,76	1 274,07
Baix Ebre	415,99	581,09
Baix Empordà	675,49	988,88
Baix Llobregat	3 783,68	5 496,24
Baix Penedès	271,54	460,82
Barcelonès	16 784,51	20 074,15
Berguedà	257,41	358,26
Cerdanya	103,66	156,74
Conca de Barberà	110,65	171,48
Garraf	536,15	900,70
Garrigues	118,01	191,42
Garrotxa	328,50	451,40
Gironès	936,89	1 264,79
Maresme	2 110,27	3 288,69
Montsià	334,46	479,85
Noguera	219,75	351,78
Osona	842,01	1 242,09
Pallars Jussà	94,39	128,69
Pallars Sobirà	41,46	70,23
Pla d'Urgell	178,70	294,74
Pla de l'Estany	157,50	239,01
Priorat	53,54	79,87
Ribera d'Ebre	144,99	192,65
Ripollès	184,22	268,56
Segarra	112,20	177,57
Segrià	1 127,81	1 595,18
Selva	736,47	1 095,04
Solsonès	69,83	110,20
Tarragonès	1 112,25	1 634,17
Terra Alta	73,11	110,27
Urgell	199,20	314,87
Val d'Aran	53,17	104,86
Vallès Occidental	4 166,13	6 093,51
Vallès Oriental	1 739,34	2 665,83
Catalunya	**42 079,80**	**57 286,86**
Àmbit Metropolità	29 595,44	39 200,60
Comarques Gironines	3 745,65	5 313,30
Camp de Tarragona	2 688,84	3 935,98
Terres de l'Ebre	968,56	1 363,87
Àmbit de Ponent	1 955,68	2 925,56
Comarques Centrals	2 683,61	3 868,54
Alt Pirineu i Aran	442,06	679,01

Font: Institut d'Estadística de Catalunya.
(1) Base 1986.

4.14 Renda familiar disponible per habitant[1]. 1991 i 1996. A preus corrents. Comarques i àmbits.

Euros

	Per habitant		Per habitant de 16 anys i més	
	1991	1996	1991	1996
Alt Camp	6 466,89	9 172,65	8 019,30	10 978,09
Alt Empordà	7 985,05	10 793,58	9 917,90	13 027,54
Alt Penedès	6 778,82	9 310,28	8 426,79	11 154,78
Alt Urgell	6 539,61	9 226,14	7 835,39	10 820,62
Alta Ribagorça	7 063,09	12 175,90	8 394,34	14 163,45
Anoia	6 200,04	8 777,18	7 853,43	10 643,92
Bages	6 577,48	9 140,19	8 058,97	10 792,98
Baix Camp	6 948,30	9 065,67	8 835,48	10 997,32
Baix Ebre	6 435,64	8 820,45	7 933,36	10 496,08
Baix Empordà	7 485,61	10 302,55	9 336,12	12 431,33
Baix Llobregat	6 168,79	8 542,19	7 904,51	10 353,03
Baix Penedès	7 031,84	9 691,32	8 923,23	11 792,46
Barcelonès	7 308,91	9 418,46	8 802,42	10 924,00
Berguedà	6 588,29	9 280,23	7 883,48	10 763,53
Cerdanya	8 341,45	12 286,49	10 245,45	14 581,76
Conca de Barberà	6 147,75	9 378,19	7 420,70	11 023,16
Garraf	6 882,79	9 959,37	8 658,78	12 006,42
Garrigues	6 072,03	9 932,33	7 203,73	11 504,57
Garrotxa	7 132,21	9 664,27	8 564,42	11 312,85
Gironès	7 416,49	9 801,31	9 426,87	11 945,72
Maresme	7 156,25	10 312,77	9 108,94	12 541,92
Montsià	6 147,75	8 762,16	7 597,39	10 449,20
Noguera	6 310,63	10 229,23	7 585,37	11 969,16
Osona	7 149,64	10 104,82	8 879,35	12 148,26
Pallars Jussà	7 357,59	10 040,51	8 558,41	11 540,63
Pallars Sobirà	7 600,40	12 078,54	8 824,66	13 875,57
Pla d'Urgell	6 206,65	10 122,85	7 563,74	11 957,14
Pla de l'Estany	7 153,25	10 028,49	8 899,79	12 233,60
Priorat	5 648,91	8 670,80	6 632,77	9 898,67
Ribera d'Ebre	6 300,41	8 584,26	7 729,02	10 172,13
Ripollès	6 775,21	10 186,55	8 088,42	11 782,24
Segarra	6 577,48	10 200,98	7 919,54	12 066,52
Segrià	6 924,26	9 744,81	8 611,90	11 672,26
Selva	7 454,35	10 445,59	9 385,41	12 659,72
Solsonès	6 445,85	9 865,01	7 853,43	11 678,87
Tarragonès	7 028,24	9 668,48	9 028,40	11 815,90
Terra Alta	5 656,12	8 763,36	6 698,88	10 124,65
Urgell	6 685,06	10 432,97	8 070,99	12 299,71
Val d'Aran	8 358,88	14 706,77	10 506,29	18 008,13
Vallès Occidental	6 390,56	8 887,77	8 160,54	10 842,86
Vallès Oriental	6 581,08	9 349,34	8 427,39	11 422,24
Catalunya	**6 930,87**	**9 406,65**	**8 581,37**	**11 197,85**
Àmbit Metropolità	6 940,08	9 271,56	8 610,82	11 004,52
Comarques Gironines	7 504,60	10 219,04	9 381,05	12 318,07
Camp de Tarragona	6 946,97	9 393,61	8 832,66	11 388,57
Terres de l'Ebre	6 250,71	8 761,29	7 697,94	10 402,25
Àmbit de Ponent	6 680,47	9 948,92	8 212,36	11 813,00
Comarques Centrals	6 678,54	9 383,97	8 273,30	11 184,08
Alt Pirineu i Aran	7 444,34	11 119,10	8 951,41	13 049,13

Font: Institut d'Estadística de Catalunya.
(1) Base 1986.

4.15 Renda familiar disponible per habitant[1]. 1991 i 1996. Índex Catalunya = 100. Comarques i àmbits.

	Per habitant		Per habitant de 16 anys i més	
	1991	1996	1991	1996
Alt Camp	93,3	97,5	93,4	98,0
Alt Empordà	115,2	114,7	115,6	116,3
Alt Penedès	97,8	99,0	98,2	99,6
Alt Urgell	94,4	98,1	91,3	96,6
Alta Ribagorça	101,9	129,4	97,8	126,5
Anoia	89,5	93,3	91,5	95,1
Bages	94,9	97,2	93,9	96,4
Baix Camp	100,3	96,4	103,0	98,2
Baix Ebre	92,9	93,8	92,4	93,7
Baix Empordà	108,0	109,5	108,8	111,0
Baix Llobregat	89,0	90,8	92,1	92,5
Baix Penedès	101,5	103,0	104,0	105,3
Barcelonès	105,5	100,1	102,6	97,6
Berguedà	95,1	98,7	91,9	96,1
Cerdanya	120,4	130,6	119,4	130,2
Conca de Barberà	88,7	99,7	86,5	98,4
Garraf	99,3	105,9	100,9	107,2
Garrigues	87,6	105,6	83,9	102,7
Garrotxa	102,9	102,7	99,8	101,0
Gironès	107,0	104,2	109,9	106,7
Maresme	103,3	109,6	106,1	112,0
Montsià	88,7	93,1	88,5	93,3
Noguera	91,1	108,7	88,4	106,9
Osona	103,2	107,4	103,5	108,5
Pallars Jussà	106,2	106,7	99,7	103,1
Pallars Sobirà	109,7	128,4	102,8	123,9
Pla d'Urgell	89,6	107,6	88,1	106,8
Pla de l'Estany	103,2	106,6	103,7	109,3
Priorat	81,5	92,2	77,3	88,4
Ribera d'Ebre	90,9	91,3	90,1	90,8
Ripollès	97,8	108,3	94,3	105,2
Segarra	94,9	108,4	92,3	107,8
Segrià	99,9	103,6	100,4	104,2
Selva	107,6	111,0	109,4	113,1
Solsonès	93,0	104,9	91,5	104,3
Tarragonès	101,4	102,8	105,2	105,5
Terra Alta	81,6	93,2	78,1	90,4
Urgell	96,5	110,9	94,1	109,8
Val d'Aran	120,6	156,3	122,4	160,8
Vallès Occidental	92,2	94,5	95,1	96,8
Vallès Oriental	95,0	99,4	98,2	102,0
Catalunya	**100**	**100**	**100**	**100**
Àmbit Metropolità	100,1	98,6	100,3	98,3
Comarques Gironines	108,3	108,6	109,3	110,0
Camp de Tarragona	100,2	99,9	102,9	101,7
Terres de l'Ebre	90,2	93,1	89,7	92,9
Àmbit de Ponent	96,4	105,8	95,7	105,5
Comarques Centrals	96,4	99,8	96,4	99,9
Alt Pirineu i Aran	107,4	118,2	104,3	116,5

Font: Institut d'Estadística de Catalunya.

(1) Base 1986.

4.16 Inversió estrangera. 2002.
Per branques d'activitat[1]. A preus corrents.

Milions d'euros

	Catalunya	%	Espanya	%	% Cat./Esp.
Agricultura i pesca	**4,15**	**0,0**	**50,86**	**0,1**	**8,2**
Indústria	**1 349,31**	**7,7**	**5 112,23**	**9,2**	**26,4**
energia i aigua	**149,71**	-	2 495,93	4,5	6,0
extractiva	**0,09**	-	7,86	-	1,2
alimentària	**260,25**	1,5	559,49	1,0	46,5
tèxtil i confecció	**44,58**	0,3	60,86	0,1	73,3
paper i edició	**153,56**	2,8	342,47	1,3	44,8
química	**487,68**	2,8	718,95	1,3	67,8
altres manufactures	**253,44**	1,4	926,68	1,7	27,3
Construcció	**8,22**	**0,0**	**177,91**	**0,3**	**4,6**
Serveis	**16 084,41**	**92,0**	**50 004,10**	**89,9**	**32,2**
comerç	**413,67**	2,4	1 819,68	3,3	22,7
hoteleria	**41,76**	0,2	123,60	0,2	33,8
transports i comunicacions	**9 105,36**	52,1	11 141,91	20,0	81,7
finances i assegurances	**161,87**	0,9	1 130,70	2,0	14,3
serveis empresarials i immobiliaris	**851,76**	4,9	2 464,70	4,4	34,6
gestió de societats i valors	**5 509,99**	31,5	33 323,51	59,9	16,5
Altres	**37,43**	**0,2**	**248,26**	**0,4**	**15,1**
Total	**17 483,52**	**100**	**55 593,36**	**100**	**31,4**

Font: Ministerio de Economía. Dirección General de Política Comercial e Inversiones Exteriores.
(1) Agrupacions a partir de les seccions CCAE-93.

4.17 Inversió estrangera. 2002.
Per països inversors. A preus corrents.

Milions d'euros

	Catalunya	%	Espanya	%	% Cat./Esp.
Unió Europea	**16 501,81**	**94,4**	**37 038,45**	**66,6**	**44,6**
Alemanya	**909,77**	5,2	3 089,75	5,6	29,4
Àustria	**63,93**	-	67,26	-	95,1
Bèlgica	**1 041,96**	6,0	1 780,40	3,2	58,5
Dinamarca	**6,55**	0,0	128,48	0,2	5,1
Finlàndia	**9,56**	0,1	13,02	-	73,4
França	**169,34**	1,0	1 172,91	2,1	14,4
Grècia	**0,35**	-	104,02	-	0,3
Irlanda	**0,48**	-	18,62	-	2,6
Itàlia	**258,67**	1,5	639,02	1,1	40,5
Luxemburg	**8 334,28**	47,7	10 433,09	18,8	79,9
Països Baixos	**5 357,22**	30,6	15 369,21	27,6	34,9
Portugal	**39,48**	0,2	2 154,19	3,9	1,8
Regne Unit	**233,20**	1,3	1 771,77	3,2	13,2
Suècia	**77,02**	0,4	296,71	0,5	26,0
Resta països OCDE	**602,59**	**3,4**	**16 972,21**	**30,5**	**3,6**
Suïssa	**169,99**	1,0	356,05	0,6	47,7
Estats Units	**158,54**	0,9	15 638,63	28,1	1,0
Canadà	**249,87**	1,4	843,66	1,5	29,6
Japó	**21,18**	-	122,38	0,2	17,3
Paradisos fiscals	**108,37**	**0,6**	**199,03**	**0,4**	**54,4**
Resta del món	**270,75**	**1,5**	**1 383,68**	**2,5**	**19,6**
Total	**17 483,52**	**100**	**55 593,36**	**100**	**31,4**

Font: Ministerio de Economía. Dirección General de Política Comercial e Inversiones Exteriores.

4.18 Inversió catalana a l'estranger[1]. 2002.

Per branques d'activitat[2]. A preus corrents.

Milions d'euros

	Catalunya	%	Espanya	%	% Cat./Esp.
Agricultura i pesca	**90,35**	-	**107,11**	**0,2**	-
Indústria	**737,95**	**24,5**	**13 827,55**	**20,9**	**5,3**
energia i aigua	**116,41**	3,9	1 130,88	1,7	10,3
extractiva	-	-	714,27	-	-
alimentària	**113,31**	3,8	129,20	0,2	87,7
tèxtil i confecció	**16,20**	0,5	23,65	-	68,5
paper i edició	**17,53**	0,6	214,43	0,3	8,2
química	**98,85**	3,3	9 198,65	13,9	1,1
altres manufactureres	**375,65**	12,5	2 416,47	3,7	15,5
Construcció	**1,56**	**0,1**	**813,14**	**1,2**	**0,2**
Serveis	**2 156,33**	**71,5**	**51 153,80**	**77,4**	**4,2**
comerç	**431,83**	14,3	1 505,03	2,3	28,7
hoteleria	**147,49**	-	894,05	1,4	16,5
transports i comunicacions	**159,64**	5,3	2 333,13	3,5	6,8
finances i assegurances	**594,11**	19,7	2 874,34	4,3	20,7
serveis empresarials i immobiliaris	**214,06**	7,1	1 504,61	2,3	14,2
gestió de societats i valors	**609,19**	20,2	42 042,65	63,6	1,4
Altres	**28,48**	**0,9**	**179,74**	**0,3**	**15,8**
Total	**3 014,67**	**100**	**66 081,34**	**100**	**4,6**

Font: Ministerio de Economía. Dirección General de Política Comercial e Inversiones Exteriores.
(1) Inversions directes originades a Catalunya.
(2) Agrupacions a partir de les divisions CCAE-93.

4.19 Inversió catalana a l'estranger[1]. 2002.
Per països de destinació. A preus corrents.

Milions d'euros

	Catalunya	%	Espanya	%	% Cat./Esp.
Unió Europea	**1 400,26**	**46,4**	**42 686,59**	**64,6**	**3,3**
Alemanya	**186,44**	6,2	9 481,17	14,3	2,0
Àustria	**3,52**	0,1	84,85	0,1	4,2
Bèlgica	**4,88**	0,2	49,51	0,1	9,9
Dinamarca	**1,09**	-	3,85	0,0	-
Finlàndia	**-**	-	17,20	-	-
França	**99,47**	3,3	6 471,53	9,8	1,5
Grècia	**4,16**	-	466,82	0,7	0,9
Irlanda	**63,70**	-	297,81	-	-
Itàlia	**14,98**	0,5	1 644,40	2,5	0,9
Luxemburg	**6,04**	0,2	15 267,53	23,1	0,0
Països Baixos	**297,70**	9,9	5 953,59	9,0	5,0
Portugal	**713,99**	23,7	1 318,05	2,0	54,2
Regne Unit	**4,28**	0,1	1 485,32	2,2	0,3
Suècia	**-**	-	144,96	-	-
Resta països OCDE	**831,24**	**27,6**	**12 055,90**	**18,2**	**6,9**
Suïssa	**431,61**	14,3	5 210,40	7,9	8,3
Estats Units	**399,61**	13,3	1 273,43	1,9	31,4
Japó	**0,02**	-	2 910,99	-	-
Altres països	**600,47**	**19,9**	**11 064,48**	**16,7**	**5,4**
Argentina	**359,82**	11,9	3 588,24	5,4	10,0
Brasil	**133,51**	4,4	1 715,68	2,6	7,8
Marroc	**44,35**	1,5	106,01	0,2	41,8
Xile	**4,43**	-	620,66	0,9	0,7
Xina	**3,79**	-	5,28	-	71,8
Paradisos fiscals	**182,70**	**6,1**	**274,36**	**0,4**	**66,6**
Total	**3 014,67**	**100**	**66 081,34**	**100**	**4,6**

Font: Ministerio de Economía. Dirección General de Política Comercial e Inversiones Exteriores.
(1) Inversions directes originades a Catalunya.

5. Preus, salaris i despesa familiar

Aspectes metodològics

Definicions

Índex de preus

5.01 Índex de preus de consum (IPC). 2002. Províncies.
5.02 Índex de preus de consum (IPC). Taxa de variació. 2002. Províncies.
5.03 Índex de preus de consum (IPC). Per grups de despesa. Taxa de variació. 1998-2002.
5.04 Índex de preus de consum (IPC). Per grups de despesa. Repercussió en la variació. 1997-2002.
5.05 Índex de preus percebuts agraris (IPPA). 2002.
5.06 Índex de preus percebuts agraris (IPPA). Taxa de variació. 2002.
5.07 Índex de preus industrials (IPRI). Per divisions CNAE-74. 2002.
5.08 Índex de preus industrials (IPRI). Per divisions CNAE-74. Taxa de variació. 2002.
5.09 Índex de preus industrials (IPRI). Per destinació econòmica dels béns. 2002.
5.10 Índex de preus industrials (IPRI). Per destinació econòmica dels béns. Taxa de variació. 2002.
5.11 Índex regional de preus relatius. 1997-2001.
5.12 Deflactors del producte interior brut. Per components de la demanda. 1997-2001.
5.13 Deflactors del producte interior brut. Per sectors. 1997-2001.

Preus dels principals productes

5.14 Preu mitjà majorista. Peix fresc. 1998-2002.
5.15 Preu mitjà majorista. Peix congelat. 1998-2002.
5.16 Preu mitjà majorista. Carn. 1998-2002.
5.17 Preu mitjà majorista. Fruita. 1998-2002.
5.18 Preu mitjà majorista. Verdura.1998- 2002.
5.19 Preu mitjà detallista. Peix. 1998-2002.
5.20 Preu mitjà detallista. Carn. 1998-2002.
5.21 Preu mitjà detallista. Fruita. 1998-2002.
5.22 Preu mitjà detallista. Verdura. 1998-2002.

Indicadors de consum

5.23 Índex de despesa mitjana per persona. 1998-2002.
5.24 Taxa d'equipament de la llar. Béns durables. 1998-1999.

Despesa familiar

5.25 Despesa total anual de les llars. Per grups de despesa. 2000.
5.26 Despesa mitjana anual per llar. Per grups de despesa. 2000.
5.27 Despesa mitjana anual per persona. Per grups de despesa. 2000.
5.28 Despesa mitjana trimestral per persona. 1998-2002.
5.29 Despesa mitjana trimestral per persona. Alimentació. 2001-2002.

5.30 Llars amb capacitat d'estalvi. 1999-2002.
5.31 Llars amb capacitat per a grans despeses. 1999-2002.
5.32 Llars amb dificultats econòmiques. 1999-2002.

Salaris

5.33 Costos laborals mitjans. Per treballador i per hora. 2002.
5.34 Índex de costos laborals. Per treballador i per hora. 2002
5.35 Índex de costos laborals. Per treballador i per hora. Taxa de variació. 2002
5.36 Salaris pactats en convenis col·lectius. Per sectors. Taxa de variació. 1998-2002.

Associacions de consumidors

5.37 Associacions de consumidors. Subvencions. 2002.

Aspectes metodològics

El capítol s'estructura en dos grans blocs d'informació: el que fa referència als preus i les seves variacions, i el que tracta dels ingressos i de les despeses de les economies domèstiques.

El primer apartat el constitueix l'**índex de preus de consum (IPC)**; l'evolució mensual a les províncies catalanes, a Catalunya, a Espanya i a la Unió Europea, i les variacions els darrers anys segons els principals grups de despesa. Aquesta informació es complementa amb els **índexs de preus agraris** i **industrials**, els **deflactors del producte interior brut** per components de la demanda i per sectors, i l'**índex regional de preus relatius.** A continuació es presenten els preus mitjans anuals d'alguns **productes alimentaris bàsics** (carn, peix, fruita i verdura) als mercats detallistes i majoristes.

Com a indicadors de consum hi ha la **taxa d'equipament de la llar** i l'**índex de despesa mitjana per persona**.

Les dades de **despesa familiar** s'han obtingut de l'Enquesta contínua de pressupostos familiars duta a terme per l'Instituto Nacional de Estadística. La despesa familiar s'expressa en mitjanes anuals per llar i per persona. Els grups de despesa queden agrupats segons la Classificació de consum final de les llars COICOP-HBS del Sistema europeu de comptes econòmics integrats (SEC), nomenclatura harmonitzada per l'Oficina Estadística de la Unió Europea.

S'incorpora per primera vegada l'**Índex de costos laborals (ICL)**, resultat d'una operació estadística trimestral duta a terme per l'INE i que forma part dels euroindicadors exigits per EUROSTAT als països de la zona euro. Ofereix informació sobre el cost mitjà per treballador i per hora, així com el nombre d'hores treballades. Aquest índex substitueix l'Enquesta de salaris a partir de 2000. A més dels costos salarials inclou altres costos de les empreses per l'ús del factor treball. També amplia l'àmbit temàtic a seccions com educació, sanitat, altres activitats socials i serveis personals. No fa distinció entre empleats i obrers.

El capítol conclou amb dades referents a les **associacions de consumidors** i les subvencions assignades.

La informació sobre el consum, des del punt de vista de la comptabilitat nacional, s'inclou en el capítol 4 d'aquest Anuari, que tracta de macromagnituds econòmiques.

Definicions

Consum familiar: activitat econòmica de les famílies que consisteix en la utilització de béns i serveis per satisfer les seves necessitats materials.

Costos laborals: costos suportats pels empresaris per l'ús del factor treball. Poden ser:

Costos salarials: pagaments en metàl·lic i en espècie per les hores treballades més vacances i festius. Inclouen el sou base més els complements i s'expressen en termes bruts.

Costos no salarials: inclouen les cotitzacions obligatòries a la Seguretat Social i la resta de despeses a càrrec de l'empresari.

Béns de consum durable: béns que satisfan directament una necessitat durant un llarg període de temps. S'inclouen dins d'aquest concepte els electrodomèstics, els aparells d'imatge i so, etc.

Deflactor: índex de preus utilitzat per transformar una magnitud econòmica expressada en termes corrents a preus constants d'un any base. Els **deflactors del producte interior brut** a preus de mercat, per components de la demanda i per sectors d'activitat, permeten transformar les variacions anuals d'aquestes variables de preus corrents a preus constants. Així fan possible avaluar l'evolució de l'economia en termes reals, sense la distorsió que suposa l'augment de preus que afecta l'evolució expressada en moneda corrent.

Despesa familiar: cabal monetari que destina la llar i cadascun dels seus membres al pagament de béns i serveis considerats de consum, amb destinació a la mateixa llar o per ser transferits gratuïtament a altres llars o institucions. Segons la seva naturalesa es classifiquen en dotze grups:

1. Aliments i begudes no alcohòliques.
2. Begudes alcohòliques i tabac.
3. Vestit i complements, calçat, reparació de vestit i calçat.
4. Habitatge, calefacció, llum i aigua.
5. Mobles, parament de la llar, electrodomèstics, serveis de neteja, conservació i reparació de la llar.
6. Serveis mèdics i despeses sanitàries.
7. Transports, vehicles i accessoris, comunicacions (correu, telèfon, telègraf).
8. Comunicacions.
9. Oci i cultura: llibres, premsa, música, fotografia, jocs, esports i espectacles.
10. Ensenyament.
11. Turisme i viatges, restauració.
12. Altres despeses: inclou permisos de caça, pesca i tinença d'animals, altres taxes, primes d'assegurances, loteries i jocs d'atzar, quotes i contribucions voluntàries.

Guanys salarials: total de remuneracions en metàl·lic i en espècie pagades als treballadors. S'hi inclouen els pagaments pel temps treballat o pel treball fet i la remuneració per vacances i dies festius. Estan constituïts pel sou base, més la resta de complements salarials (personals, per lloc de treball, primes, pagues extraordinàries, etc.). Es considera el salari íntegre, sense deducció d'impostos i cotitzacions socials a càrrec del treballador. Les dades anuals es calculen a partir de les mensuals, que incorporen la part prorratejada de les pagues extraordinàries.

Índex de costos laborals (ICL): indicador conjuntural trimestral que mesura els costos del factor treball que suporta l'empresari. Ofereix informació del cost mitjà per treballador i per hora i de la mitjana d'hores treballades. Es refereix als treballadors per compte d'altri dels sectors indústria, construcció i serveis, amb diferents tipus de jornada laboral i de contracte.

Índex de preus de consum (IPC): mesura l'evolució del nivell de preus dels béns i serveis de consum adquirits per les llars, en relació amb el preu que aquests mateixos béns i serveis tenien l'any 1992 (base 1992 = 100).

Índex de preus percebuts agraris (IPPA): mesura l'evolució dels preus de mercat dels productes agraris des de l'òptica del productor. Es consideren els preus de sortida d'explotació, sense comptar les despeses de transport ni de comercialització ni tampoc els impostos i taxes que corresponen a la venda per part del pagès.

Índex de preus industrials (IPRI): mesura l'evolució dels preus dels productes industrials fabricats i venuts a l'interior del país (exclosos els energètics). Aquests preus són els de venda de sortida de fàbrica, sense comptar les despeses de transport ni de comercialització, ni tampoc l'IVA facturat pel productor al client.

Índex regional de preus relatius: mesura el diferent nivell de preus dels béns i serveis existent entre Catalunya i Espanya. Serveix per homogeneïtzar el poder adquisitiu d'ambdós territoris, prenent com a referència la mitjana de preus espanyola, a la qual se li adjudica cada any el valor 100.

Llar: persona o conjunt de persones que ocupen en comú un habitatge familiar principal o part d'ell, i consumeixen i/o comparteixen aliments i altres béns carregats a un mateix pressupost.

Preu: valor de mercat d'un bé o d'un servei expressat en termes monetaris.

Preu de mercat d'origen: preu dels productes agraris dels centres de contractació i venda establerts o que s'establiran en zones de producció. Els compradors sempre són majoristes.

Preu detallista: preu d'aquelles mercaderies adquirides per ser revenudes en nom propi a consumidors finals.

Preu majorista: preu d'aquelles mercaderies adquirides per ser revenudes a comerciants (al detall o a l'engròs), a transformadors o a usuaris professionals.

Salaris pactats en convenis col·lectius: increments salarials que es deriven de la signatura de cada conveni. S'imputen a l'any en què s'inicien els efectes econòmics.

5.01 Índex de preus de consum (IPC)[1]. 2002. Províncies.

	Barcelona	Girona	Lleida	Tarragona	**Catalunya**	Espanya	Unió Europea[2]
Índex mitjà mensual							
gener	101,5	101,5	100,9	101,1	**101,4**	101,3	109,9
febrer	101,4	101,7	101,1	101,3	**101,4**	101,4	110,0
març	102,2	102,4	102,7	102,1	**102,2**	102,2	110,7
abril	103,6	104,0	103,9	103,3	**103,6**	103,6	111,2
maig	103,9	104,2	104,3	103,5	**103,9**	103,9	111,3
juny	104,1	104,2	104,4	103,5	**104,1**	104,0	111,3
juliol	103,4	103,8	103,4	102,8	**103,4**	103,2	111,1
agost	103,8	104,1	103,7	103,0	**103,7**	103,5	111,2
setembre	104,1	104,4	104,9	103,2	**104,1**	103,9	111,5
octubre	105,2	105,5	105,6	104,2	**105,1**	104,9	111,8
novembre	105,3	105,3	105,6	104,3	**105,3**	105,1	111,7
desembre	105,9	106,1	106,2	104,5	**105,8**	105,5	112,0
Índex mitjà anual 2002	**103,7**	**103,9**	**103,9**	**103,1**	**103,7**	**103,5**	**111,1**

Font: Instituto Nacional de Estadística.
(1) Base 2001 = 100.
(2) Base 1996 = 100.

5.02 Índex de preus de consum (IPC)[1]. 2002. Taxa de variació. Províncies.

Tant per cent

	Barcelona	Girona	Lleida	Tarragona	**Catalunya**	Espanya	Unió Europea[2]
Variació interanual mensual							
gener	3,1	3,4	3,0	2,7	**3,1**	3,1	2,5
febrer	3,0	3,5	3,2	3,0	**3,1**	3,1	2,3
març	3,1	3,3	3,6	3,0	**4,0**	3,1	2,3
abril	3,6	4,2	3,8	3,3	**3,7**	3,6	2,2
maig	3,7	4,1	3,8	3,2	**3,7**	3,6	1,8
juny	3,6	3,8	3,6	2,9	**3,6**	3,4	1,6
juliol	3,6	4,1	3,8	3,0	**3,6**	3,4	1,8
agost	3,8	4,2	4,0	3,1	**3,8**	3,6	1,9
setembre	3,5	4,3	3,8	2,8	**3,6**	3,5	1,9
octubre	4,3	4,1	4,5	3,3	**4,2**	4,0	2,1
novembre	4,3	4,0	4,6	3,2	**4,2**	3,9	2,1
desembre	4,4	4,3	4,8	3,3	**4,3**	4,0	2,2
Variació anual 2002	**3,7**	**3,9**	**3,9**	**3,1**	**3,7**	**3,5**	**2,1**
Variació anual 2001	3,6	3,3	3,6	3,3	**3,5**	3,6	2,4
Variació anual 2000	3,8	4,1	3,9	3,6	**3,8**	3,4	2,1
Variació anual 1999	2,8	2,3	3,5	2,1	**2,8**	2,3	1,2
Variació anual 1998	2,2	1,2	2,9	1,6	**2,1**	1,8	1,3

Font: Instituto Nacional de Estadística.
(1) Base 2001 = 100.
(2) Base 1996 = 100.

5.03 Índex de preus de consum (IPC)[1]. 1998-2002.
Per grups de despesa. Taxa de variació.

Tant per cent

	1998		1999		2000		2001		2002	
	Catalunya	Espanya	Catalunya	Espanya	Catalunya	Espanya	Catalunya	Espanya	Catalunya	Espanya
Aliments i begudes	1,1	1,1	2,5	1,3	2,8	2,1	5,4	5,9	4,7	4,7
Begudes alcohòliques i tabac	4,9	5,8	4,2	5,1	3,2	3,1	3,3	3,3	5,5	5,7
Vestit i calçat	2,6	2,1	3,3	2,3	3,4	2,1	3,7	2,7	5,2	5,1
Habitatge	2,4	1,5	2,1	2,1	5,1	4,4	3,5	3,4	2,6	2,3
Parament de la llar	2,2	1,7	2,6	2,2	3,2	2,5	3,3	3,0	2,6	2,0
Medicina	3,1	2,8	3,6	2,7	3,7	2,4	1,9	2,1	2,7	2,6
Transports	-0,2	-0,2	2,3	2,3	6,5	6,9	1,0	1,0	2,2	2,0
Comunicacions	2,5	2,7	2,1	2,0	-5,5	-5,4	-0,8	-0,8	-3,0	-2,9
Esbarjo i cultura	3,5	2,9	2,0	1,3	4,0	3,1	4,1	3,7	3,1	2,5
Ensenyament	5,6	4,4	4,1	4,0	4,9	4,6	4,4	4,8	4,2	3,8
Hotels, bars, restaurants	3,0	3,1	3,4	3,7	3,2	4,3	4,2	5,0	5,5	5,6
Altres	3,8	3,0	4,1	3,6	4,3	4,1	3,6	3,9	4,4	4,1
Variació anual	**2,1**	**1,8**	**2,8**	**2,3**	**3,8**	**3,4**	**3,5**	**3,6**	**3,7**	**3,5**

Font: Instituto Nacional de Estadística.
(1) Base 2001 = 100.

5.04 Índex de preus de consum (IPC). 1998-2002.
Per grups de despesa. Repercussió en la variació.

Tant per cent

	1998		1999		2000		2001		2002	
	Catalunya	Espanya	Catalunya	Espanya	Catalunya	Espanya	Catalunya	Espanya	Catalunya	Espanya
Aliments i begudes	0,269	0,287	0,614	0,328	0,683	0,514	1,033	1,157	0,997	1,019
Beg. alcohòliques i tabac	0,141	0,190	0,124	0,172	0,095	0,109	0,122	0,151	0,166	0,182
Vestit i calçat	0,253	0,228	0,319	0,247	0,332	0,228	0,314	0,255	0,460	0,506
Habitatge	0,277	0,156	0,236	0,225	0,576	0,471	0,478	0,416	0,307	0,249
Parament de la llar	0,135	0,108	0,164	0,136	0,196	0,154	0,199	0,180	0,153	0,126
Medicina	0,083	0,068	0,098	0,064	0,099	0,058	0,057	0,057	0,081	0,074
Transport	-0,031	-0,034	0,301	0,318	0,869	0,959	0,154	0,173	0,325	0,315
Comunicacions	0,036	0,039	0,030	0,030	-0,080	-0,079	-0,017	-0,020	-0,076	-0,075
Esbarjo i cultura	0,279	0,190	0,165	0,085	0,324	0,201	0,330	0,237	0,242	0,165
Ensenyament	0,137	0,069	0,105	0,063	0,126	0,075	0,142	0,098	0,106	0,067
Hotels, bars, restaurants	0,297	0,355	0,343	0,423	0,321	0,494	0,432	0,600	0,587	0,626
Altres	0,252	0,181	0,279	0,218	0,298	0,252	0,310	0,282	0,325	0,285
Variació anual	**2,128**	**1,837**	**2,778**	**2,309**	**3,840**	**3,435**	**3,554**	**3,588**	**3,672**	**3,538**

Font: Institut d'Estadística de Catalunya.
Instituto Nacional de Estadística.

5.05 Índex de preus percebuts agraris (IPPA)[1]. 2002.

	Productes agrícoles	Productes ramaders	Productes forestals	**IPPA Catalunya**	IPPA Espanya
Índex mitjà mensual					
gener	102,4	94,7	116,8	**97,6**	107,1
febrer	104,4	96,5	118,8	**99,3**	105,8
març	109,9	104,3	118,8	**106,0**	109,7
abril	105,3	103,9	119,2	**104,4**	108,1
maig	101,8	101,1	119,1	**101,5**	102,5
juny	98,8	102,5	119,1	**101,0**	100,4
juliol	92,9	103,2	119,1	**98,3**	94,9
agost	88,3	97,9	119,0	**94,3**	91,0
setembre	102,7	99,6	119,0	**101,1**	91,4
octubre	99,7	93,7	119,9	**96,1**	95,9
novembre	98,1	91,7	119,9	**94,2**	97,7
desembre	103,4	91,5	117,0	**95,4**	98,6
Índex mitjà anual 2002	**99,6**	**98,4**	**118,8**	**99,0**	**100,3**
Índex mitjà anual 2001	98,8	115,6	115,3	**109,5**	104,4
Índex mitjà anual 2000	93,8	103,6	116,2	**100,1**	99,5
Índex mitjà anual 1999	97,1	86,4	107,1	**90,5**	96,1
Índex mitjà anual 1998	97,6	95,0	103,1	**96,0**	97,7

Font: Departament d'Agricultura, Ramaderia i Pesca. Secretaria General.
Ministerio de Agricultura, Pesca y Alimentación. Secretaría General Técnica.

5.06 Índex de preus percebuts agraris (IPPA)[1]. 2002.
Taxa de variació.

Tant per cent

	Productes agrícoles	Productes ramaders	Productes forestals	**IPPA Catalunya**	IPPA Espanya
Variació interanual mensual					
gener	6,0	8,1	-1,3	**7,3**	4,7
febrer	6,4	3,1	-1,7	**4,2**	4,4
març	6,5	-0,7	-1,8	**1,7**	4,0
abril	6,2	-3,4	-1,9	**-0,2**	3,2
maig	4,4	-6,5	-1,1	**-2,9**	0,9
juny	1,4	-9,0	-0,3	**-5,5**	-0,8
juliol	0,3	-11,1	0,4	**-7,3**	-1,9
agost	0,1	-13,7	1,1	**-9,0**	-2,9
setembre	-0,5	-14,7	1,7	**-9,9**	-3,6
octubre	0,5	-14,6	2,2	**-9,5**	-3,6
novembre	0,8	-15,4	2,7	**-9,9**	-3,7
desembre	0,9	-14,9	3,0	**-9,6**	-4,1
Variació anual 2002	**0,9**	**-14,9**	**3,0**	**-9,6**	**-4,1**
Variació anual 2001	4,9	10,6	-8,6	**8,9**	2,7
Variació anual 2000	-0,8	16,5	16,0	**11,0**	2,9
Variació anual 1999	-1,9	-7,5	8,2	**-5,7**	-1,1
Variació anual 1998	9,0	-14,5	14,9	**-8,4**	-1,6

Font: Departament d'Agricultura, Ramaderia i Pesca. Secretaria General.
(1) Base 1995 = 100.

5.07 Índex de preus industrials (IPRI)[1]. 2002.
Per divisions CNAE-74.

	Energia i aigua	Indústria bàsica	Transformació dels metalls	Altres manufactures	**IPRI Catalunya**	IPRI Espanya
Índex mitjà mensual						
gener	123,0	124,2	123,2	129,5	**126,0**	129,3
febrer	123,1	124,2	123,3	129,7	**126,1**	129,6
març	124,8	124,8	123,6	130,0	**126,6**	130,2
abril	126,9	126,8	123,6	130,3	**127,4**	131,1
maig	127,1	127,3	123,7	130,9	**127,7**	131,2
juny	125,5	127,8	123,6	130,6	**127,6**	131,0
juliol	125,0	128,4	123,8	130,8	**127,8**	131,0
agost	125,8	128,5	123,7	130,8	**127,9**	131,1
setembre	127,8	128,4	123,7	131,4	**128,3**	131,5
octubre	128,7	128,1	123,8	131,4	**128,3**	131,6
novembre	125,6	127,5	123,7	131,3	**127,8**	131,0
desembre	126,1	127,5	123,8	131,4	**127,9**	131,1
Índex mitjà anual 2002	**125,8**	**127,0**	**123,6**	**130,7**	**127,5**	**130,8**
Índex mitjà anual 2001	127,3	127,4	122,6	128,8	**126,6**	129,8
Índex mitjà anual 2000	129,5	127,5	121,0	124,1	**124,6**	127,6
Índex mitjà anual 1999	111,8	117,6	119,0	120,6	**118,6**	121,0
Índex mitjà anual 1998	110,3	117,1	118,3	122,6	**119,0**	120,2

Font: Institut d'Estadística de Catalunya.
Instituto Nacional de Estadística.
(1) Base 1990 = 100.

5.08 Índex de preus industrials (IPRI)[1]. 2002.
Per divisions CNAE-74. Taxa de variació.

Tant per cent

	Energia i aigua	Indústria bàsica	Transformació dels metalls	Altres manufactures	**IPRI Catalunya**	IPRI Espanya
Variació interanual mensual						
gener	-4,1	-3,0	0,8	1,6	**-0,2**	0,1
febrer	-3,8	-3,6	0,7	1,1	**-0,5**	-0,2
març	-2,4	-3,0	0,8	0,9	**-0,3**	0,0
abril	-1,3	-1,4	0,9	1,1	**0,2**	0,8
maig	-2,0	-1,1	0,8	1,6	**0,4**	0,6
juny	-3,8	-0,1	0,7	1,3	**0,3**	0,5
juliol	-3,1	0,5	0,9	1,5	**0,6**	0,6
agost	-1,4	1,1	0,8	1,2	**0,9**	0,8
setembre	-0,2	1,2	0,9	1,8	**1,3**	1,1
octubre	2,6	1,6	1,0	1,9	**1,7**	1,6
novembre	2,4	1,8	0,9	1,9	**1,7**	1,7
desembre	4,0	2,2	1,0	1,9	**1,9**	2,0
Variació anual 2002	**-1,1**	**-0,3**	**0,8**	**1,5**	**0,7**	**0,8**
Variació anual 2001	-1,7	-0,1	1,3	3,8	**1,6**	1,7
Variació anual 2000	15,8	8,4	1,7	2,9	**5,1**	5,5
Variació anual 1999	1,4	0,4	0,6	-1,6	**-0,3**	0,7
Variació anual 1998	- 6,5	- 2,5	0,8	0,4	**- 0,8**	-0,7

Font: Institut d'Estadística de Catalunya.
Instituto Nacional de Estadística.
(1) Base 1990 = 100.

5.09 Índex de preus industrials (IPRI)[1]. 2002.
Per destinació econòmica dels béns.

	Béns de consum	Béns d'equipament	Béns intermedis	**IPRI Catalunya**	IPRI Espanya
Índex mitjà mensual					
gener	130,4	123,7	122,6	**126,0**	129,3
febrer	130,6	123,7	122,6	**126,1**	129,6
març	131,1	124,2	123,2	**126,6**	130,2
abril	131,6	124,4	124,4	**127,4**	131,1
maig	131,9	124,6	124,9	**127,7**	131,2
juny	131,7	124,3	124,8	**127,6**	131,0
juliol	132,0	124,5	124,9	**127,8**	131,0
agost	132,1	124,2	125,1	**127,9**	131,1
setembre	132,7	124,1	125,5	**128,3**	131,5
octubre	132,7	124,3	125,5	**128,3**	131,6
novembre	132,6	124,2	124,6	**127,8**	131,0
desembre	132,7	124,3	124,7	**127,9**	131,1
Índex mitjà anual 2002	**131,8**	**124,2**	**124,4**	**127,5**	**130,8**
Índex mitjà anual 2001	129,3	123,0	125,2	**126,6**	129,8
Índex mitjà anual 2000	125,9	121,8	124,1	**124,6**	127,6
Índex mitjà anual 1999	123,6	119,3	114,0	**118,6**	121,0
Índex mitjà anual 1998	124,0	118,7	114,5	**119,0**	120,2

Font: Institut d'Estadística de Catalunya.
Instituto Nacional de Estadística.
(1) Base 1990 = 100.

5.10 Índex de preus industrials (IPRI)[1]. 2002.
Per destinació econòmica dels béns. Taxa de variació.

Tant per cent

	Béns de consum	Béns d'equipament	Béns intermedis	**IPRI Catalunya**	IPRI Espanya
Variació interanual mensual					
gener	1,9	0,7	-2,4	**-0,2**	0,1
febrer	1,5	0,7	-2,7	**-0,5**	-0,2
març	1,4	1,1	-2,3	**-0,3**	0,0
abril	1,8	1,2	-1,4	**0,2**	0,8
maig	2,0	1,3	-1,3	**0,4**	0,6
juny	1,8	0,9	-1,2	**0,3**	0,5
juliol	1,9	1,1	-0,6	**0,6**	0,6
agost	1,9	1,0	-0,1	**0,9**	0,8
setembre	2,4	0,8	0,2	**1,3**	1,1
octubre	2,5	1,0	1,0	**1,7**	1,6
novembre	2,4	1,1	1,3	**1,7**	1,7
desembre	2,3	1,1	1,8	**1,9**	2,0
Variació anual 2002	**1,9**	**1,0**	**-0,6**	**0,7**	**0,8**
Variació anual 2001	2,7	1,0	0,9	**1,6**	1,7
Variació anual 2000	1,9	2,1	8,9	**5,1**	5,5
Variació anual 1999	-0,3	0,5	-0,4	**-0,3**	0,7
Variació anual 1998	0,6	0,0	-2,4	**-0,8**	-0,7

Font: Institut d'Estadística de Catalunya.
Instituto Nacional de Estadística.
(1) Base 1990 = 100.

5.11 Índex regional de preus relatius[1]. 1997-2001.

	1997	1998	1999	2000	2001
Índex regional de preus relatius	106,0	106,3	106,8	107,2	107,2

Font: Institut d'Estadística de Catalunya.
(1) Base Espanya = 100.

5.12 Deflactors del producte interior brut[1]. 1997-2001.
Per components de la demanda.

	1997	1998	1999	2000	2001
Consum de les llars[2]	106,7	109,4	112,5	116,8	120,6
Consum de les administracions públiques	105,2	107,9	110,8	114,5	117,7
Formació bruta de capital[3]	103,5	105,3	108,8	116,5	120,8
béns d'equipament	102,7	105,0	107,2	112,5	112,8
construcció	104,3	105,7	110,6	121,2	129,8
Exportacions de béns i serveis	105,0	105,5	105,2	111,7	113,0
Importacions de béns i serveis	102,3	102,9	102,8	111,9	112,4
Total	**106,9**	**109,7**	**112,8**	**117,1**	**121,5**

Font: Institut d'Estadística de Catalunya.
(1) A preus de mercat. Base 1995 = 100.
(2) Inclou el consum de les institucions privades sense finalitat de lucre al servei de les llars.
(3) Inclou la variació d'existències.

5.13 Deflactors del producte interior brut[1]. 1997-2001.
Per sectors.

	1997	1998	1999	2000	2001
Valor afegit brut	**106,6**	**109,0**	**111,6**	**116,0**	**120,7**
agricultura	109,0	103,9	104,0	117,3	119,7
indústria	104,1	104,8	105,3	107,6	111,6
construcció	105,2	106,7	110,4	121,6	131,9
serveis	108,0	111,7	115,3	119,6	124,0
Impostos nets sobre productes	**110,4**	**116,1**	**124,1**	**128,6**	**129,7**
Total	**106,9**	**109,7**	**112,8**	**117,1**	**121,5**

Font: Institut d'Estadística de Catalunya.
(1) A preus de mercat. Base 1995 = 100.

5.14 Preu mitjà majorista. 1998-2002.
Peix fresc.

Euros/quilogram

	Sardina	Seitó	Lluç palangre	Rap	Llucet (1/2 kg)	Musclo
1998	1,48	1,94	5,34	10,91	3,85	0,72
1999	1,42	2,13	6,20	12,40	3,68	0,78
2000	1,57	2,24	6,11	13,81	3,59	0,79
2001	1,50	2,18	6,36	13,86	3,94	0,85
2002	1,65	2,11	7,97	12,93	3,41	1,03

Font: Mercabarna.

5.15 Preu mitjà majorista. 1998-2002.
Peix congelat.

Euros/quilogram

	Lluç (filet)	Llenguado (filet)	Calamar patagònic	Popet tailandès	Gamba llagostinera
1998	2,17	4,15	3,11	2,45	10,51
1999	2,35	3,80	3,14	2,76	12,05
2000	2,57	4,28	3,56	2,48	11,81
2001	3,56	4,63	2,61	2,66	8,88
2002	3,13	4,55	2,06	2,61	8,79

Font: Mercabarna.

5.16 Preu mitjà majorista. 1998-2002.
Carn.

Euros/quilogram

	Majorista (canal)		Mercat d'origen (viu)		
	anoll[1] categoria 1a.	porc selecte canal U	conill	porc selecte	pollastre
1998	2,99	1,12	1,59	0,89	0,77
1999	2,85	1,03	1,55	0,82	0,62
2000	2,78	1,35	1,64	1,07	0,83
2001	2,59	1,64	1,77	1,29	0,88
2002	2,96	1,02	1,45	1,28	1,12

Font: Generalitat de Catalunya. Departament d'Agricultura, Ramaderia i Pesca. Direcció de Serveis.
(1) Anoll 281-320 kg/canal.

5.17 Preu mitjà majorista. 1998-2002.
Fruita.

Euros/quilogram

	Taronja	Plàtan	Poma	Pera	Préssec
1998	0,45	0,76	0,52	0,60	0,93
1999	0,55	0,82	0,58	0,61	0,90
2000	0,48	0,68	0,55	0,62	0,91
2001	0,62	0,74	0,62	0,62	0,99
2002	0,54	0,77	0,68	0,75	0,95

Font: Mercabarna.

5.18 Preu mitjà majorista. 1998-2002.
Verdura.

Euros/quilogram

	Enciam	Ceba	Tomàquet	Mongeta tendra	Patata
1998	0,29	0,37	0,50	1,76	0,19
1999	0,34	0,23	0,47	1,77	0,23
2000	0,30	0,19	0,67	1,96	0,19
2001	0,45	0,25	0,52	2,19	0,21
2002	0,40	0,26	0,87	1,91	0,21

Font: Mercabarna.

5.19 Preu mitjà detallista. 1998-2002.
Peix.

Euros/quilogram

	Lluç	Lluçet	Sardina	Seitó	Musclo
1998	12,35	7,15	2,72	4,08	1,63
1999	12,59	7,01	2,68	4,20	1,91
2000	12,07	7,24	2,98	4,44	1,90
2001	11,29	8,06	3,10	4,71	1,95
2002	9,92	8,26	3,60	4,79	2,33

Font: Institut Català del Consum.

5.20 Preu mitjà detallista. 1998-2002.
Carn.

Euros/quilogram

	Porc llonzes	Vedella primera	Ovi cuixa	Pollastre	Conill
1998	4,06	9,61	7,00	1,88	4,55
1999	3,81	9,71	6,97	1,70	4,45
2000	4,32	9,63	7,22	2,11	5,03
2001	5,08	9,60	8,57	2,59	5,52
2002	4,66	10,27	8,20	2,46	4,78

Font: Institut Català del Consum.

5.21 Preu mitjà detallista. 1998-2002.
Fruita.

Euros /quilogram

	Poma	Pera	Plàtan	Taronja
1998	0,77	0,85	1,19	0,98
1999	0,90	0,96	1,43	1,22
2000	0,75	0,97	1,21	1,08
2001	0,94	1,08	1,33	1,24
2002	1,20	1,40	1,51	1,28

Font: Institut Català del Consum.

5.22 Preu mitjà detallista. 1998-2002.
Verdura.

Euros /quilogram

	Enciam	Ceba	Mongeta tendra	Patata	Tomàquet
1998	0,52	0,72	2,38	0,49	1,22
1999	0,56	0,52	2,59	0,71	1,21
2000	0,62	0,60	2,95	0,57	1,53
2001	0,79	0,67	3,23	0,42	1,62
2002	0,89	0,81	3,50	0,70	1,91

Font: Institut Català del Consum.

5.23 Índex de despesa mitjana per persona[1]. 1998-2002.

	1998	1999	2000	2001	2002
Índex mitjà trimestral					
gener-març	116,8	115,4	112,9	112,7	108,4
abril-juny	114,1	118,1	114,7	114,3	110,3
juliol-setembre	118,0	113,4	116,7	112,6	108,0
octubre-desembre	109,8	115,5	111,7	107,8	103,7
Índex mitjà anual	**114,6**	**115,6**	**114,0**	**111,9**	**107,6**

Font: Instituto Nacional de Estadística. *Encuesta continua de presupuestos familiares. Base 1997.*
(1) Índex Espanya = 100.

5.24 Taxa d'equipament de la llar. 1998-1999.
Béns durables.

Tant per cent

	1998		1999	
	Catalunya	Espanya	**Catalunya**	Espanya
Forn microones	**47,86**	44,60	**53,81**	49,27
Frigorífic	**100,00**	99,18	**99,92**	99,33
Congelador	**52,88**	26,56	**56,81**	26,64
Rentaplats	**24,61**	20,88	**25,84**	22,23
Rentadora	**98,26**	97,02	**98,23**	97,35
Telèfon fix	**94,23**	89,37	**94,42**	90,59
Televisor de color	**99,76**	99,01	**99,78**	99,16
Vídeo	**77,92**	70,23	**78,94**	70,95
Equip de so	**64,54**	56,70	**67,02**	58,51
Ordinador personal	**32,45**	24,98	**36,37**	27,14
Cotxe nou	**59,29**	56,78	**61,26**	57,01
Cotxe usat	**23,41**	23,39	**22,64**	23,14
Motocicleta	**17,06**	14,04	**16,91**	13,41

Font: Instituto Nacional de Estadística. *Encuesta continua de presupuestos familiares. Base 1997.*

5.25 Despesa total anual de les llars. 2000.
Per grups de despesa.

Milions d'euros.

	Catalunya	%	Espanya	%	% Cat./Esp.
Aliments i begudes	**7 707,54**	17,6	44 830,47	17,8	17,2
Begudes alcohòloques i tabac	**994,61**	2,3	6 008,80	2,4	16,6
Vestit i calçat	**2 860,26**	6,5	18 823,90	7,5	15,2
Habitatge	**13 604,33**	31,0	75 849,74	30,2	17,9
Parament de la llar	**2 109,32**	4,8	12 391,26	4,9	17,0
Medicina	**935,58**	2,1	5 350,16	2,1	17,5
Transports	**4 626,14**	10,5	28 692,51	11,4	16,1
Comunicacions	**882,28**	2,0	4 918,93	2,0	17,9
Oci i cultura	**2 920,81**	6,7	15 030,45	6,0	19,4
Ensenyament	**703,54**	1,6	3 092,45	1,2	22,8
Hotels, cafès, restaurants	**3 788,87**	8,6	22 149,76	8,8	17,1
Altres béns i serveis	**2 755,01**	6,3	14 120,63	5,6	19,5
Total 2000	**43 888,29**	**100**	**251 259,06**	**100**	**17,5**

Font: Instituto Nacional de Estadística. *Encuesta continua de presupuestos familiares. Base 1997.*

5.26 Despesa mitjana anual per llar. 2000.
Per grups de despesa.

Euros

	Catalunya	%	Espanya	%	% Cat./Esp.
Aliments i begudes	**3 753,00**	17,6	3 536,00	17,8	1,1
Begudes alcohòliques i tabac	**484,00**	2,3	474,00	2,4	1,0
Vestit i calçat	**1 393,00**	6,5	1 485,00	7,5	0,9
Habitatge	**6 624,00**	31,0	5 983,00	30,2	1,1
Parament de la llar	**1 027,00**	4,8	977,00	4,9	1,1
Medicina	**456,00**	2,1	422,00	2,1	1,1
Transports	**2 253,00**	10,5	2 263,00	11,4	1,0
Comunicacions	**430,00**	2,0	388,00	2,0	1,1
Esbarjo i cultura	**1 422,00**	6,7	1 186,00	6,0	1,2
Ensenyament	**343,00**	1,6	244,00	1,2	1,4
Hotels, cafès, restaurants	**1 845,00**	8,6	1 747,00	8,8	1,1
Altres béns i serveis	**1 342,00**	6,3	1 114,00	5,6	1,2
Total	**21 372,00**	**100**	**19 819,00**	**100**	**1,1**

Font: Instituto Nacional de Estadística. *Encuesta continua de presupuestos familiares. Base 1997.*

5.27 Despesa mitjana anual per persona. 2000.
Per grups de despesa.

Euros

	Catalunya	%	Espanya	%	% Cat./Esp.
Aliments i begudes	**1 282,00**	17,6	1 143,00	17,8	1,1
Begudes alcohòliques i tabac	**166,00**	2,3	153,00	2,4	1,1
Vestit i calçat	**476,00**	6,5	480,00	7,5	1,0
Habitatge	**2 264,00**	31,0	1 935,00	30,2	1,2
Parament de la llar	**351,00**	4,8	316,00	4,9	1,1
Medicina	**156,00**	2,1	136,00	2,1	1,1
Transports	**770,00**	10,5	732,00	11,4	1,1
Comunicacions	**147,00**	2,0	125,00	2,0	1,2
Esbarjo i cultura	**486,00**	6,7	383,00	6,0	1,3
Ensenyament	**117,00**	1,6	79,00	1,2	1,5
Hotels, cafès, restaurants	**630,00**	8,6	565,00	8,8	1,1
Altres béns i serveis	**458,00**	6,3	360,00	5,6	1,3
Total	**7 303,00**	**100**	**6 407,00**	**100**	**1,1**

Font: Instituto Nacional de Estadística. *Encuesta continua de presupuestos familiares. Base 1997.*

5.28 Despesa mitjana trimestral per persona. 1998-2002.

Euros

	1998	1999	2000	2001	2002
Mitjana trimestral					
gener-març	1 567,87	1 650,76	1 775,20	1 931,31	1 900,60
abril-juny	1 539,18	1 673,48	1 784,59	1 901,22	1 893,80
juliol-setembre	1 613,25	1 610,94	1 859,58	1 903,41	1 885,20
octubre-desembre	1 550,85	1 753,99	1 883,33	1 911,80	1 873,80
Mitjana anual	**1 567,79**	**1 672,29**	**1 825,68**	**1 911,94**	**1 888,35**

Font: Instituto Nacional de Estadística. *Encuesta continua de presupuestos familiares. Base 1997.*

5.29 Despesa mitjana trimestral per persona. 2001-2002. Alimentació.

Euros

	2001	2002
Despesa en alimentació		
Mitjana trimestral		
gener-març	:	406,00
abril-juny	:	387,20
juliol-setembre	383,70	378,00
octubre-desembre	400,40	406,90
Mitjana anual	**392,05**	**394,53**
% sobre la despesa total		
gener-març	:	21,4
abril-juny	:	20,4
juliol-setembre	20,8	20,1
octubre-desembre	20,9	21,7
Mitjana anual	**20,9**	**20,9**

Font: Instituto Nacional de Estadística. *Encuesta continua de presupuestos familiares. Base 1997.*

5.30 Llars amb capacitat d'estalvi. 1999-2002.

Tant per cent

	1999	2000	2001	2002
% sobre el total de llars				
gener-març	28,4	44,6	44,9	46,6
abril-juny	28,1	45,2	46,8	44,4
juliol-setembre	30,4	46,0	45,9	46,6
octubre-desembre	43,1	44,7	45,2	45,8
Mitjana anual	**32,5**	**45,1**	**45,7**	**45,9**

Font: Instituto Nacional de Estadística. *Encuesta continua de presupuestos familiares. Base 1997.*

5.31 Llars amb capacitat per a grans despeses[1]. 1999-2002.

Tant per cent

	1999	2000	2001	2002
% sobre el total de llars				
gener-març	17,5	16,6	18,4	16,5
abril-juny	18,3	17,5	16,8	17,0
juliol-setembre	16,3	18,7	17,3	15,1
octubre-desembre	17,4	18,2	16,6	14,6
Mitjana anual	**17,4**	**17,8**	**17,3**	**15,8**

Font: Instituto Nacional de Estadística. *Encuesta continua de presupuestos familiares. Base 1997.*

(1) Llars que consideren el trimestre de referència un bon moment per a realitzar compres importants, com ara els béns de consum durable (electrodomèstics, mobles, automòbils, etc.). No s'hi inclou la compra d'habitatge, ja que és més una despesa d'inversió que de consum.

5.32 Llars amb dificultats econòmiques[1]. 1999-2002.

Tant per cent

	1999	2000	2001	2002
% sobre el total de llars				
gener-març	49,8	46,2	46,3	49,8
abril-juny	52,4	48,7	48,9	51,1
juliol-setembre	50,6	48,5	48,4	51,7
octubre-desembre	49,0	49,6	49,3	52,4
Mitjana anual	**50,5**	**48,3**	**48,2**	**51,3**

Font: Instituto Nacional de Estadística. *Encuesta continua de presupuestos familiares. Base 1997.*

(1) Llars que presenten dificultats per arribar a fi de mes.

5.33 Costos laborals mitjans. 2002.
Per treballador i per hora.

	Cost salarial	Altres costos	**Catalunya**	Espanya
Cost per treballador i mes				
gener-març	1 426,70	500,50	**1 927,10**	1 824,70
abril-juny	1 558,10	499,00	**2 057,00**	1 902,20
juliol-setembre	1 453,40	508,50	**1 961,90**	1 874,10
octubre-desembre	1 647,50	526,00	**2 173,50**	2 044,10
Cost mitjà anual 2002	**1 521,43**	**508,50**	**2 029,88**	**1 911,28**
Cost mitjà anual 2001	1 453,43	472,95	**1 926,38**	1 830,90
Cost per hora efectiva				
gener-març	9,90	3,50	**13,40**	12,80
abril-juny	10,80	3,50	**14,20**	13,00
juliol-setembre	11,60	4,10	**15,60**	14,50
octubre-desembre	11,90	3,80	**15,70**	14,60
Cost mitjà anual 2002	**11,05**	**3,73**	**14,73**	**13,73**
Cost mitjà anual 2001	10,58	3,45	**14,03**	13,10

Font: Instituto Nacional de Estadística.

5.34 Índex de costos laborals (ICL)[1]. 2002.
Per treballador i per hora.

	Cost salarial	Altres costos	**ICL Catalunya**	ICL Espanya
Cost per treballador i mes				
Índex mitjà trimestral				
gener-març	102,1	112,4	**104,6**	103,8
abril-juny	111,5	112,0	**111,7**	108,2
juliol-setembre	104,0	114,2	**106,5**	106,6
octubre-desembre	117,9	118,1	**118,0**	116,3
Índex mitjà anual 2002	**108,9**	**114,2**	**110,2**	**108,7**
Índex mitjà anual 2001	104,1	106,4	**104,6**	104,2
Cost per hora efectiva				
Índex mitjà trimestral				
gener-març	97,6	107,1	**99,9**	101,7
abril-juny	106,3	106,5	**106,4**	103,7
juliol-setembre	114,2	125,3	**116,9**	115,4
octubre-desembre	117,2	117,0	**117,1**	116,2
Índex mitjà anual 2002	**108,8**	**114,0**	**110,1**	**109,3**
Índex mitjà anual 2001	104,3	106,6	**104,9**	104,5

Font: Instituto Nacional de Estadística.
(1) Base 2000 = 100.

5.35 Índex de costos laborals (ICL)[1]. 2002.
Per treballador i per hora. Taxa de variació.

	Cost salarial	Altres costos	**ICL Catalunya**	ICL Espanya
Cost per treballador i mes				
Variació interanual trimestral				
gener-març	4,5	7,6	**5,3**	4,0
abril-juny	4,8	6,3	**5,2**	4,6
juliol-setembre	5,0	6,2	**5,3**	4,3
octubre-desembre	4,4	9,9	**5,7**	4,6
Variació anual 2002	**4,7**	**7,5**	**5,4**	**4,4**
Variació anual 2001	4,1	6,4	**4,6**	4,1
Cost per hora efectiva				
Variació interanual trimestral				
gener-març	7,7	10,5	**8,4**	8,3
abril-juny	3,4	4,5	**3,6**	2,3
juliol-setembre	2,8	4,1	**3,1**	4,2
octubre-desembre	4,0	9,5	**5,3**	4,1
Variació anual 2002	**4,5**	**7,2**	**5,1**	**4,7**
Variació anual 2001	4,3	5,3	**4,9**	4,5

Font: Instituto Nacional de Estadística.
(1) Base 2000 = 100.

5.36 Salaris pactats en convenis col·lectius. 1998-2002. Increment salarial. Per sectors.

Tant per cent

	Agricultura	Indústria	Construcció	Serveis	**Catalunya**	Espanya
1998	2,1	2,3	2,3	2,6	**2,4**	2,6
1999	1,8	2,1	2,3	2,2	**2,2**	2,7
2000	3,7	3,2	3,5	2,8	**3,0**	3,7
2001	4,2	3,8	4,4	3,5	**3,7**	3,7
2002[1]	2,8	3,0	3,5	2,9	**2,9**	3,1

Font: Generalitat de Catalunya. Departament de Treball.
(1) Dades provisionals.

5.37 Associacions de consumidors i subvencions. 2002.

	Associacions de consumidors	Subvencions atorgades per la Generalitat[1]
Àmbit geogràfic abastat		
Catalunya	7	266 825,33
Barcelona i província	2	89 514,74
Girona i província	-	-
Lleida i província	1	4 267,19
Tarragona i província	-	-
Total 2002	**10**	**360 607,26**
Total 2001	13	360 607,26
Total 2000	12	300 506,05
Total 1999	11	264 445,33
Total 1998	10	240 404,84

Font: Generalitat de Catalunya. Departament d'Indústria, Comerç i Turisme. Direcció General de Consum i Seguretat Industrial.
(1) Euros.

6. Agricultura, ramaderia i pesca

Aspectes metodològics

Definicions

Sector agrari

6.01 Superfície agrària. Per tipus. 1982, 1989, 1999.
6.02 Superfície agrària. Per règim de tinença. 1982, 1989, 1999.
6.03 Superfície agrària. Per tipus. 1999. Comarques, àmbits i províncies.
6.04 Superfície agrícola utilitzada (SAU). Per règim de tinença. 1999. Comarques, àmbits i províncies.
6.05 Explotacions agràries. Per personalitat jurídica. 1982, 1989 i 1999.
6.06 Explotacions agràries. Per dimensió. 1982, 1989 i 1999.
6.07 Explotacions agràries. Amb ramaderia i sense. 1999. Comarques, àmbits i províncies.
6.08 Explotacions agràries. Amb SAU. Per dimensió. 1999. Comarques, àmbits i províncies.
6.09 Explotacions agràries. Per orientació tecnicoeconòmica. 1999. Comarques, àmbits i províncies.
6.10 Explotacions agràries. Per marge brut. 1999. Comarques, àmbits i províncies.
6.11 Marge brut de les explotacions agràries. 1999. Comarques, àmbits i províncies.
6.12 Ocupació agrària. 1982, 1989 i 1999.
6.13 Ocupació agrària. 1999. Comarques, àmbits i províncies.
6.14 Maquinària agrícola. 1999. Comarques, àmbits i províncies.
6.15 Maquinària agrícola. Noves inscripcions. Per tipus. 2001. Províncies.
6.16 Macromagnituds agràries. A preus corrents. 1997-2001.
6.17 Producció final agrària. Per productes. A preus corrents. 1997-2001.
6.18 Comerç agroalimentari. Importacions. Per productes. 1997-2001.
6.19 Comerç agroalimentari. Exportacions. Per productes. 1997-2001.

Agricultura

6.20 Terres llaurades. Per tipus de conreu. 1982, 1989 i 1999.
6.21 Terres llaurades. Secà i regadiu. 1999. Comarques, àmbits i províncies.
6.22 Conreus llenyosos. Per tipus. 1999. Comarques, àmbits i províncies.
6.23 Conreus herbacis i guarets. Per tipus. 1999. Comarques, àmbits i províncies.
6.24 Superfície agrícola. Per productes. 2001. Províncies.
6.25 Superfície agrícola. Principals productes. 1997-2001. Províncies.
6.26 Producció agrícola. Per productes. 2001. Províncies.
6.27 Producció agrícola. Principals productes. 1997-2001. Províncies.

Ramaderia

6.28 Caps de bestiar boví. 2001. Comarques, àmbits i províncies.
6.29 Caps de bestiar oví i cabrú. 2001. Comarques, àmbits i províncies.
6.30 Caps de bestiar porcí. 2001. Comarques, àmbits i províncies.
6.31 Cens de bestiar. Equins, conills, aviram. 1999. Comarques, àmbits i províncies.

6.32 Explotacions ramaderes. Per espècies. 2001. Comarques, àmbits i províncies.
6.33 Explotacions ramaderes. Per espècies. 1982, 1989 i 1999.
6.34 Unitats ramaderes (UR). Per espècies. 1999. Comarques, àmbits i províncies.
6.35 Producció de llet. 1997-2001. Comarques, àmbits i províncies.
6.36 Producció de carn. Sacrifici de bestiar. Per espècies. 2001.
6.37 Producció d'ous per a consum. 2001. Províncies.
6.38 Producció de llana. Per tipus. 2001. Províncies.
6.39 Producció de fems. Per espècies. 2001. Províncies.
6.40 Producció de mel i cera. 2001. Províncies.

Silvicultura

6.41 Superfície forestal. Boscos. Per espècies.1999. Comarques, àmbits i províncies.
6.42 Producció de fusta. Per espècies. 2001. Províncies.
6.43 Producció de fusta. Per règim de tinença. 2001. Províncies.
6.44 Producció de llenya i suro. 2001. Províncies.

Pesca

6.45 Pesca marítima. Per espècies. 1998-2002.
6.46 Pesca marítima. Per ports. 2002. Comarques, àmbits i províncies.

Aspectes metodològics

Les dades d'aquest capítol provenen principalment del **cens agrari 1999**. Aquesta operació, periòdica i exhaustiva, l'ha dut a terme l'Institut d'Estadística de Catalunya amb la col·laboració del Departament d'Agricultura, Ramaderia i Pesca de la Generalitat de Catalunya i permet obtenir informació sobre l'estructura agrària per tal de poder estudiar la situació actual i l'evolució respecte dels censos de 1989 i 1982.

La informació censal es refereix a la campanya agrícola compresa entre l'1 d'octubre de 1998 i el 30 de setembre de 1999, tret de la ramaderia i la maquinària de propietat exclusiva de l'explotació, per a les quals la data de referència és el dia de l'entrevista.

La població investigada en el cens agrari comprèn les explotacions agràries existents a Catalunya el 30 de setembre de 1999, sigui quina sigui la persona física o jurídica que actuï com a titular i la destinació que es doni a la producció agrària.

Les **explotacions agràries** del cens inclouen les terres utilitzades anteriorment amb finalitat agrària i que, continuant amb vocació agrària, no han estat explotades durant el període de referència censal. També inclouen les terres no llaurades utilitzades com a vedats de caça i les explotacions exclusivament forestals.

Per tal de presentar un resum històric de l'estructura agrària de Catalunya es presenten les dades de **superfície agrària**, d'**explotacions agràries**, **explotacions ramaderes**, **terres llaurades** i **ocupació agrària**, dels censos de 1982, 1989 i 1999.

La informació sobre **comerç agroalimentari** ha estat elaborada per l'Idescat a partir de dades de l'Agència Estatal d'Administració Tributària.

Les **macromagnituds**, la **superfície** i les **produccions** anuals **agrícoles**, **ramaderes i forestals** procedeixen del Departament d'Agricultura, Ramaderia i Pesca.

Les dades de **superfície** s'obtenen de l'agregació dels impresos de superfície municipal o bé dels inventaris agronòmics, i es contrasten amb informació provinent dels productors i intermediaris de cada subsector. Les dades de **producció** s'obtenen d'aplicar els rendiments unitaris estimats de cada conreu a la superfície en producció.

Pel que fa a **caps de bestiar** les dades provenen de les enquestes dutes a terme el mes de desembre de cada any. Les dades d'**explotacions ramaderes** s'obtenen d'un directori que recull dades bàsiques i de capacitat. Aquestes dades són aproximades ja que l'actualització no és exhaustiva. Les places de bestiar no sempre coincideixen amb el nombre de caps, ja que mai no es troben utilitzades al cent per cent; a més, els animals de pocs mesos es comptabilitzen com a caps, però no com a places.

Les dades de **producció de llet** s'obtenen de l'enquesta d'explotacions de boví duta a terme anualment cada desembre. Les de **producció de carn** s'obtenen de les enquestes mensuals de sacrifici de bestiar en escorxadors i amb informació complementària dels sacrificis a domicilis particulars.

Quant a **produccions forestals (fusta, llenya i suro)** les dades s'extreuen de les autoritzacions de les tales.

Finalment, les dades de **pesca marítima** per espècies i per ports provenen dels desembarcaments que han estat subhastats a les diferents llotges.

Definicions

Conreu herbaci: compost per plantes que tenen la seva part aèria de consistència herbàcia. S'hi inclouen també les superfícies ocupades per guarets i hortes familiars.

Conreu llenyós: compost per plantes que tenen la seva part aèria de consistència llenyosa. Ocupa la terra durant períodes llargs i no necessita ser trasplantat després

de cada collita. Se n'exclouen els arbres forestals i els seus planters.

Explotació agrària: unitat tecnicoeconòmica de la qual s'obtenen productes agraris sota la responsabilitat d'un titular. Es caracteritza per la utilització d'uns mateixos mitjans de producció (mà d'obra, maquinària, etc.). S'hi inclouen les explotacions exclusivament forestals i els vedats de caça. Segons la superfície, pot ser:

Amb terres: amb superfície igual o superior a 0,1 ha, en una o diverses parcel·les ja siguin o no contigües.

Sense terres: amb superfície de menys de 0,1 ha i una determinada quantitat de bestiar.

Guaret: terra que ha estat en descans, és a dir, sense cap conreu durant el període de referència, però que ha rebut algun tractament. S'inclou en el grup de les terres de secà.

Horta familiar: superfície inferior a 5 àrees (500 m^2) on es conreen productes agraris hortofructícoles (inclosa la patata) destinats principalment a l'autoconsum. S'inclou en el grup de les terres de regadiu.

Macromagnituds agràries:

Producció final agrària: es compon dels productes agraris venuts en àrees geogràfiques diferents de la considerada, venuts a fàbriques o instal·lacions industrials, venuts directament com a aliment humà, els consumits directament pels mateixos agricultors (autoconsum) i els donats com a pagament en espècie als assalariats.

Despeses de fora del sector: inclouen la utilització dels mitjans de producció corrents que procedeixen de fora del sector agrari.

Valor afegit brut a preus de mercat: quantitat que s'obté en restar de la producció final agrària les despeses de fora del sector.

Subvenció d'explotació: transferència corrent que les administracions públiques lliuren al sector agrari amb la finalitat d'influir en els preus dels productes o de les primeres matèries i altres factors de producció. No s'hi inclouen les subvencions de capital destinades a reduir el cost de les inversions.

Amortització: valor de la depreciació soferta pel capital fix (maquinària i construcció) durant el període de referència de l'activitat agrària desenvolupada. Es calcula sobre la base del preu de reposició.

Renda agrària o valor afegit net: valor que s'obté en restar del valor afegit brut la despesa en amortitzacions.

Maquinària agrícola: conjunt de màquines que es fan servir en les explotacions agrícoles com a elements de tracció per treballar la terra i per a la collita.

Marge brut (MB): diferència entre el valor monetari de la producció bruta total agrària i el valor de certs costos directes inherents a aquesta producció.

Per a cada explotació, el marge brut d'una certa activitat es calcula multiplicant la seva dimensió física, hectàrees o caps de bestiar, segons els casos, pel coeficient corresponent. La suma dels marges bruts de totes les activitats de l'explotació dóna el marge brut total (MBT) d'aquesta. La dimensió econòmica d'una explotació agrària es troba determinada pel seu marge brut total (MBT) expressat en unitats de mesura comunitàries que s'anomenen unitat de dimensió europea (UDE).

Una explotació té una dimensió econòmica d'una UDE si el seu MBT és de 1.200 ecus, que equivalen aproximadament a 960 euros.

Ocupació agrària: segons la relació amb el titular de l'explotació, pot ser:

Familiar: el titular, el seu cònjuge o els altres membres de la família, sempre que facin treballs agraris per a l'explotació, ja sigui de forma contínua o eventual i rebent o no diners a canvi.

Assalariada: persones diferents del titular o dels membres de la família, que treballen a canvi d'una contraprestació en diners, en espècie o en les dues coses, ja sigui de forma contínua (assalariat fix) o eventual (de forma esporàdica o per temporades).

Orientació tecnicoeconòmica (OTE): té com a finalitat agrupar les explotacions agràries en classes disjuntes, relativament homogènies, basant-se en la proporció relativa del MBT que hi aporta cada cultiu i cada espècie de ramat.

Aquesta tipologia s'ha creat com a eina d'anàlisi estadística per tal de respondre a les necessitats de la política agrària i permet:

- L'anàlisi de la situació de les explotacions basada en criteris econòmics.
- La possibilitat de comparar la situació de les explotacions entre les diferents classes de la tipologia, entre els diferents estats o regions de la Unió Europea (UE) i entre diferents períodes de temps.
- La relació entre la dimensió econòmica de les explotacions, la dimensió física i el treball.

Producció: béns i serveis produïts pel sector agrari (producció total) que poden anar destinats al mateix sector agrari (reocupació) o fora del sector (producció final agrària). La valoració es fa d'acord amb la mitjana ponderada anual dels preus percebuts de cada producte.

Ramaderia: inclou els animals que hi ha a l'explotació, més el ramat transhumant i el ramat en règim d'integració o contracte, és a dir, que impliqui una dependència en els subministraments i en la venda.

Règim de tinença de la terra: forma jurídica sota la qual actua el titular en l'explotació agrícola de les terres. Les formes més usuals són:

Propietat: el titular té el dret de propietat, amb títol escrit o sense; també es considera propietat quan les terres han estat explotades pacíficament pel titular sense interrupció durant trenta anys com a mínim, sense pagament de renda. S'hi inclouen les terres en usdefruit.

Arrendament: el titular gaudeix dels profits de la terra mitjançant el pagament d'un cànon o renda, ja sigui en metàllic, en espècie o de totes dues maneres, independentment dels resultats de l'explotació.

Parceria: terres propietat de terceres persones cedides temporalment al titular mitjançant el pagament d'un percentatge del producte que en treu o de l'equivalent en efectiu.

Altres: inclou terres explotades per cessió gratuïta, en fideïcomís, en litigi, en precari, en censos, en règim comunal, etc.

Sector agrari: constituït pel conjunt d'explotacions agrícoles, ramaderes, forestals i mixtes.

Superfície agrària: constituïda per superfície agrícola utilitzada, superfície forestal i altres terres.

Superfície agrícola utilitzada (SAU): s'hi inclouen les superfícies de:

Terres llaurades: terres que reben assistència cultural (que s'efectua amb aixada, arada, rascle, conreadora, escarificadora o extirpadora) dins de l'any agrícola sigui quin sigui el seu aprofitament i la data en què s'hagi fet. Els conreus de les terres llaurades poden ser conreus herbacis o llenyosos.

Pastures permanents: terres dedicades de forma permanent (cinc anys o més) a la producció d'herba.

Les terres llaurades i les de pastures permanents es classifiquen segons el sistema de regatge en:

Terres de secà: no reben més aigua que la de la pluja.

Terres de regadiu: a més de l'aigua de la pluja, reben també aigua per mitjà d'un procediment establert per l'home, ja sigui de forma eventual o contínua.

Superfíc ie forestal: superfície coberta d'arbres o arbustos i no destinada a fins agrícoles. Inclou plantacions d'arbres de Nadal, planters i altres espais lligats a l'explotació, com ara les pistes forestals i els tallafocs.

Altres terres: dins d'aquest concepte s'hi inclouen superfícies d'erms, matolls, espartars, superfícies conreables no llaurades i altres terres que, sense ser utilitzades directament per a la producció vegetal, són necessàries per a l'explotació (sòl ocupat per construccions, quadres, eres, etc.). També s'hi inclouen les superfícies que no són aptes per a la

producció agrícola, però que es podrien conrear amb l'ajut d'uns mitjans que no es troben normalment en l'explotació (pedreres, etc.).

Unitat de treball any (UTA): treball que duu a terme una persona a temps complet durant un any. Equival a 228 jornades o més completes, tant per al treball assalariat com no assalariat. Una jornada parcial s'ha computat com la meitat d'una de completa. Les jornades eventuals s'han computat com a completes.

Unitat ramadera (UR): unitat de mesura del sector ramader que s'obté aplicant un coeficient a cadascuna de les espècies i tipus, per poder així presentar en una mateixa unitat d'equivalència les diferents espècies.

6.01 Superfície agrària. 1982, 1989 i 1999.
Per tipus.

Hectàrees

	1982	%	1989	%	1999	%
Superfície agrícola utilitzada (SAU)	**1 089 600**	**42,5**	**1 106 914**	**44,8**	**1 156 828**	**50,2**
terres llaurades (conreus)	936 743	36,5	836 992	33,9	817 031	35,5
secà	727 877	28,4	625 679	25,3	588 400	25,5
regadiu	208 866	8,1	211 321	8,6	228 631	9,9
pastures permanents	152 857	6,0	269 922	10,9	339 797	14,7
Superfície forestal	**952 132**	**37,2**	**981 364**	**39,7**	**838 663**	**36,4**
coníferes (resinoses)	529 929	20,7	549 899	22,2	377 594	16,4
planifolis (frondoses)	239 703	9,4	218 848	8,9	188 767	8,2
mixtes	182 500	7,1	212 617	8,6	272 302	11,8
Altres terres	**521 399**	**20,3**	**383 303**	**15,5**	**308 488**	**13,4**
erm	161 733	6,3	109 363	4,4	85 914	3,7
espartar	13 273	0,5	519	0,0	868	0,0
matoll	280 127	10,9	198 571	8,0	164 885	7,2
altres	66 266	2,6	74 850	3,0	56 821	2,5
Total	**2 563 131**	**100**	**2 471 581**	**100**	**2 303 979**	**100**

Font: Institut d'Estadística de Catalunya. Cens agrari 1982, 1989 i 1999.

6.02 Superfície agrària. 1982, 1989 i 1999.
Per règim de tinença.

Hectàrees

	1982	%	1989	%	1999	%
Superfície agrícola utilitzada (SAU)						
propietat	781 657	71,7	817 432	73,8	764 593	66,1
arrendament	130 084	11,9	150 541	13,6	279 236	24,1
parceria	151 144	13,9	120 875	10,9	67 947	5,9
altres	26 715	2,5	18 066	1,6	45 052	3,9
Total	**1 089 600**	**100**	**1 106 914**	**100**	**1 156 828**	**100**
Superfície agrària						
propietat	2 109 477	82,3	2 112 375	85,5	1 716 559	74,5
arrendament	166 461	6,5	196 237	7,9	398 225	17,3
parceria	172 034	6,7	134 771	5,5	81 781	3,5
altres	115 159	4,5	28 198	1,1	107 414	4,7
Total	**2 563 131**	**100**	**2 471 581**	**100**	**2 303 979**	**100**

Font: Institut d'Estadística de Catalunya. Cens Agrari 1982, 1989 i 1999.

6.03 Superfície agrària. 1999.
Per tipus. Comarques, àmbits i províncies.

Hectàrees

	Superfície agrícola utilitzada (SAU)					
	terres llaurades	pastures permanents	total	Superfície forestal	Altres terres	**Total**
Alt Camp	20 225	422	20 646	9 311	3 025	**32 982**
Alt Empordà	34 663	4 855	39 518	29 497	16 661	**85 676**
Alt Penedès	22 786	1 360	24 146	10 925	2 531	**37 602**
Alt Urgell	5 762	36 567	42 329	48 715	24 896	**115 940**
Alta Ribagorça	298	24 597	24 895	9 180	6 920	**40 995**
Anoia	29 586	645	30 231	21 896	4 818	**56 945**
Bages	26 084	2 174	28 258	51 102	6 451	**85 811**
Baix Camp	19 244	513	19 757	12 798	4 721	**37 276**
Baix Ebre	34 874	7 646	42 520	6 071	11 887	**60 478**
Baix Empordà	19 944	360	20 304	14 501	5 868	**40 673**
Baix Llobregat	4 350	357	4 708	8 701	3 362	**16 771**
Baix Penedès	7 196	272	7 468	3 549	2 636	**13 653**
Barcelonès	50	86	136	758	362	**1 256**
Berguedà	11 703	20 102	31 805	57 700	10 792	**100 297**
Cerdanya	3 054	20 476	23 530	17 749	4 514	**45 793**
Conca de Barberà	26 885	2 830	29 715	14 025	3 611	**47 351**
Garraf	1 840	56	1 896	3 164	3 866	**8 926**
Garrigues	41 055	682	41 737	8 371	7 903	**58 011**
Garrotxa	7 593	6 369	13 962	29 157	2 401	**45 520**
Gironès	13 042	429	13 471	17 572	1 527	**32 570**
Maresme	3 711	152	3 863	11 785	1 607	**17 255**
Montsià	33 690	3 588	37 278	2 988	14 171	**54 437**
Noguera	70 438	11 189	81 627	47 815	30 301	**159 743**
Osona	24 648	10 735	35 383	55 693	3 137	**94 213**
Pallars Jussà	17 744	40 505	58 249	47 990	16 246	**122 485**
Pallars Sobirà	1 694	50 628	52 321	38 669	33 978	**124 968**
Pla d'Urgell	28 395	30	28 425	21	958	**29 404**
Pla de l'Estany	8 563	530	9 093	6 882	169	**16 144**
Priorat	10 550	3 964	14 514	9 427	5 645	**29 586**
Ribera d'Ebre	21 013	1 252	22 265	14 162	12 361	**48 788**
Ripollès	1 925	32 351	34 277	35 815	9 515	**79 607**
Segarra	45 432	812	46 244	9 868	3 648	**59 760**
Segrià	89 936	1 060	90 996	5 326	16 458	**112 780**
Selva	9 733	1 817	11 550	43 957	2 756	**58 263**
Solsonès	20 501	7 877	28 378	51 198	4 778	**84 354**
Tarragonès	9 410	456	9 866	1 517	1 202	**12 585**
Terra Alta	27 011	365	27 376	21 431	4 837	**53 644**
Urgell	43 880	964	44 844	1 698	3 698	**50 240**
Val d'Aran	58	38 422	38 480	13 866	9 040	**61 386**
Vallès Occidental	6 813	669	7 483	16 205	2 193	**25 881**
Vallès Oriental	11 652	1 633	13 285	27 608	3 038	**43 931**
Catalunya	**817 031**	**339 797**	**1 156 828**	**838 663**	**308 488**	**2 303 979**
Àmbit Metropolità	51 203	4 314	55 517	79 146	16 959	**151 622**
Comarques Gironines	95 463	46 711	142 175	177 381	38 897	**358 453**
Camp de Tarragona	93 510	8 456	101 966	50 627	20 840	**173 433**
Terres de l'Ebre	116 588	12 851	129 439	44 652	43 256	**217 347**
Àmbit de Ponent	319 136	14 737	333 873	73 099	62 966	**469 938**
Comarques Centrals	112 522	41 533	154 055	237 589	29 976	**421 620**
Alt Pirineu i Aran	28 610	211 195	239 804	176 169	95 594	**511 567**
Barcelona	142 863	35 777	178 640	256 815	41 663	**477 118**
Girona	97 703	58 115	155 818	190 461	40 122	**386 401**
Lleida	366 366	224 599	590 965	296 107	162 606	**1 049 678**
Tarragona	210 099	21 306	231 405	95 280	64 097	**390 782**

Font: Institut d'Estadística de Catalunya. Cens agrari 1999.

6.04 Superfície agrícola utilitzada (SAU). 1999.
Per règim de tinença. Comarques, àmbits i províncies.

Hectàrees

	Propietat	Arrendament	Parceria	Altres	**Total**
Alt Camp	14 905	1 069	4 556	116	**20 646**
Alt Empordà	20 875	17 176	1 150	317	**39 518**
Alt Penedès	16 341	1 439	6 239	127	**24 146**
Alt Urgell	33 140	8 132	151	906	**42 329**
Alta Ribagorça	19 883	3 058	-	1 954	**24 895**
Anoia	17 382	6 254	5 548	1 047	**30 231**
Bages	15 182	8 380	4 542	154	**28 258**
Baix Camp	16 776	2 567	395	19	**19 757**
Baix Ebre	33 650	7 631	50	1 189	**42 520**
Baix Empordà	9 294	10 327	525	158	**20 304**
Baix Llobregat	2 827	1 381	383	117	**4 708**
Baix Penedès	4 545	877	1 868	178	**7 468**
Barcelonès	112	20	-	3	**136**
Berguedà	15 965	13 203	1 121	1 516	**31 805**
Cerdanya	14 435	9 017	54	24	**23 530**
Conca de Barberà	15 959	6 478	6 923	355	**29 715**
Garraf	1 123	144	623	6	**1 896**
Garrigues	32 772	6 336	2 378	251	**41 737**
Garrotxa	5 723	8 092	42	105	**13 962**
Gironès	6 142	7 161	135	33	**13 471**
Maresme	2 261	1 325	111	166	**3 863**
Montsià	26 895	7 258	214	2 911	**37 278**
Noguera	52 963	21 008	2 582	5 074	**81 627**
Osona	16 828	16 498	1 967	90	**35 383**
Pallars Jussà	39 629	13 720	439	4 461	**58 249**
Pallars Sobirà	42 857	6 804	45	2 615	**52 321**
Pla d'Urgell	15 208	10 560	378	2 279	**28 425**
Pla de l'Estany	4 453	4 322	212	106	**9 093**
Priorat	9 223	5 166	45	79	**14 514**
Ribera d'Ebre	18 968	1 879	203	1 215	**22 265**
Ripollès	11 911	14 598	251	7 517	**34 277**
Segarra	30 656	5 284	6 660	3 643	**46 244**
Segrià	68 526	17 215	3 469	1 786	**90 996**
Selva	4 603	6 644	263	40	**11 550**
Solsonès	15 760	7 387	2 755	2 476	**28 378**
Tarragonès	7 732	1 170	727	237	**9 866**
Terra Alta	25 382	1 853	22	119	**27 376**
Urgell	27 690	6 181	10 393	580	**44 844**
Val d'Aran	37 454	1 026	-	-	**38 480**
Vallès Occidental	2 757	3 726	124	876	**7 483**
Vallès Oriental	5 807	6 868	404	206	**13 285**
Catalunya	**764 593**	**279 236**	**67 947**	**45 052**	**1 156 828**
Àmbit Metropolità	31 227	14 903	7 884	1 501	**55 516**
Comarques Gironines	63 001	68 320	2 578	8 276	**142 175**
Camp de Tarragona	69 140	17 327	14 514	984	**101 966**
Terres de l'Ebre	104 895	18 621	489	5 434	**129 439**
Àmbit de Ponent	227 815	66 584	25 860	13 613	**333 872**
Comarques Centrals	81 117	51 722	15 933	5 283	**154 055**
Alt Pirineu i Aran	187 398	41 757	689	9 960	**239 804**
Barcelona	95 297	58 006	21 070	4 266	**178 640**
Girona	70 646	74 263	2 624	8 285	**155 818**
Lleida	424 616	111 017	29 251	26 080	**590 965**
Tarragona	174 034	35 949	15 002	6 420	**231 405**

Font: Institut d'Estadística de Catalunya. Cens agrari 1999.

6.05 Explotacions agràries. 1982, 1989 i 1999.
Per personalitat jurídica.

	1982	%	1989	%	1999	%
Persona física	125 210	98,3	110 094	96,9	72 173	92,7
Societat	755	0,6	1 460	1,3	1 935	2,5
Entitat pública	707	0,6	877	0,8	764	1,0
Cooperativa	33	0,0	60	0,1	146	0,2
SAT(1)	:	:	:	:	381	0,5
Altres	580	0,5	1 087	1,0	2 440	3,1
Total	**127 285**	**100**	**113 578**	**100**	**77 839**	**100**

Font: Institut d'Estadística de Catalunya. Cens agrari 1982, 1989 i 1999.
(1) Societats agràries de transformació.

6.06 Explotacions agràries. 1982, 1989 i 1999.
Per dimensió.

	1982	%	1989	%	1999	%
Amb terres	**126 092**	**99,1**	**112 102**	**98,7**	**76 580**	**98,4**
Dimensió (hectàrees)						
>0 a <5	62 573	49,2	56 546	49,8	34 136	43,9
de 5 a <20	41 688	32,8	35 071	30,9	24 447	31,4
de 20 a <50	13 565	10,7	12 625	11,1	10 376	13,3
de 50 a <100	4 437	3,5	4 165	3,7	3 896	5,0
de 100 o més	3 829	3,0	3 695	3,3	3 725	4,8
Sense terres	**1 193**	**0,9**	**1 476**	**1,3**	**1 259**	**1,6**
Total	**127 285**	**100**	**113 578**	**100**	**77 839**	**100**
Amb terres	**126 092**	**99,1**	**112 102**	**98,7**	**76 580**	**98,4**
amb SAU	115 291	90,6	97 941	86,2	72 006	92,5
amb altres terres	56 238	44,2	59 140	52,1	43 743	56,2
Sense terres	**1 193**	**0,9**	**1 476**	**1,3**	**1 259**	**1,6**
Total	**127 285**	**100**	**113 578**	**100**	**77 839**	**100**
Amb ramaderia	**47 568**	**37,4**	**32 208**	**28,4**	**19 150**	**24,6**
amb terres	46 375	36,4	30 732	27,1	17 891	23,0
sense terres	1 193	0,9	1 476	1,3	1 259	1,6
Sense ramaderia	**79 717**	**62,6**	**81 370**	**71,6**	**58 689**	**75,4**
Total	**127 285**	**100**	**113 578**	**100**	**77 839**	**100**

Font: Institut d'Estadística de Catalunya. Cens agrari 1982, 1989 i 1999.

6.07 Explotacions agràries. 1999.
Amb ramaderia i sense. Comarques, àmbits i províncies.

	Amb ramaderia			Sense	
	amb terres	sense terres	total	ramaderia	**Total**
Alt Camp	193	32	225	2 482	**2 707**
Alt Empordà	960	42	1 002	1 430	**2 432**
Alt Penedès	224	46	270	2 294	**2 564**
Alt Urgell	538	14	552	211	**763**
Alta Ribagorça	92	-	92	26	**118**
Anoia	373	38	411	973	**1 384**
Bages	872	94	966	712	**1 678**
Baix Camp	226	44	270	4 902	**5 172**
Baix Ebre	495	18	513	6 671	**7 184**
Baix Empordà	678	20	698	657	**1 355**
Baix Llobregat	106	24	130	957	**1 087**
Baix Penedès	91	23	114	972	**1 086**
Barcelonès	3	-	3	13	**16**
Berguedà	636	53	689	150	**839**
Cerdanya	322	6	328	52	**380**
Conca de Barberà	109	13	122	1 758	**1 880**
Garraf	42	4	46	254	**300**
Garrigues	377	27	404	3 117	**3 521**
Garrotxa	617	19	636	224	**860**
Gironès	566	19	585	424	**1 009**
Maresme	319	10	329	1 144	**1 473**
Montsià	414	18	432	4 768	**5 200**
Noguera	1 017	35	1 052	2 320	**3 372**
Osona	1 527	162	1 689	388	**2 077**
Pallars Jussà	393	7	400	567	**967**
Pallars Sobirà	312	4	316	103	**419**
Pla d'Urgell	444	43	487	1 503	**1 990**
Pla de l'Estany	362	49	411	114	**525**
Priorat	90	5	95	1 939	**2 034**
Ribera d'Ebre	325	15	340	2 786	**3 126**
Ripollès	496	3	499	33	**532**
Segarra	389	36	425	1 051	**1 476**
Segrià	1 463	43	1 506	5 785	**7 291**
Selva	499	33	532	560	**1 092**
Solsonès	421	59	480	270	**750**
Tarragonès	92	14	106	1 941	**2 047**
Terra Alta	362	12	374	2 156	**2 530**
Urgell	437	69	506	1 912	**2 418**
Val d'Aran	151	-	151	32	**183**
Vallès Occidental	234	32	266	414	**680**
Vallès Oriental	624	74	698	624	**1 322**
Catalunya	**17 891**	**1 259**	**19 150**	**58 689**	**77 839**
Àmbit Metropolità	1 552	190	1 742	5 700	**7 442**
Comarques Gironines	4 178	185	4 363	3 442	**7 805**
Camp de Tarragona	801	131	932	13 994	**14 926**
Terres de l'Ebre	1 596	63	1 659	16 381	**18 040**
Àmbit de Ponent	4 127	253	4 380	15 688	**20 068**
Comarques Centrals	3 829	406	4 235	2 493	**6 728**
Alt Pirineu i Aran	1 808	31	1 839	991	**2 830**
Barcelona	4 931	535	5 466	7 915	**13 381**
Girona	4 361	192	4 553	3 473	**8 026**
Lleida	6 202	338	6 540	16 926	**23 466**
Tarragona	2 397	194	2 591	30 375	**32 966**

Font: Institut d'Estadística de Catalunya. Cens agrari 1999.

6.08 Explotacions agràries. 1999.
Amb SAU. Per dimensió. Comarques, àmbits i províncies.

	Hectàrees								
	<1	1 - <2	2 - <5	5 - <10	10 - <20	20 - <50	50 - <100	≥100	**Total**
Alt Camp	612	420	594	371	295	216	36	13	**2 557**
Alt Empordà	361	213	332	348	339	419	134	49	**2 195**
Alt Penedès	287	374	672	470	345	227	55	13	**2 443**
Alt Urgell	39	31	92	89	144	162	51	74	**682**
Alta Ribagorça	2	-	4	18	21	27	17	28	**117**
Anoia	87	120	186	186	223	254	117	55	**1 228**
Bages	218	145	245	181	205	272	126	36	**1 428**
Baix Camp	1 380	1 012	1 379	705	343	97	5	4	**4 925**
Baix Ebre	1 461	1 476	2 168	1 171	517	161	32	26	**7 012**
Baix Empordà	202	109	177	198	218	244	69	18	**1 235**
Baix Llobregat	210	197	294	166	57	25	5	4	**958**
Baix Penedès	192	193	255	162	116	75	10	5	**1 008**
Barcelonès	3	3	2	1	2	-	1	-	**12**
Berguedà	68	61	88	96	98	145	87	90	**733**
Cerdanya	3	7	17	25	61	154	50	47	**364**
Conca de Barberà	248	240	345	306	261	215	98	43	**1 756**
Garraf	68	38	46	31	29	18	5	1	**236**
Garrigues	266	312	703	725	771	479	68	19	**3 343**
Garrotxa	63	91	156	159	150	122	39	19	**799**
Gironès	67	60	140	172	178	163	42	10	**832**
Maresme	301	359	377	103	46	17	3	1	**1 207**
Montsià	1 127	912	1 242	819	485	256	41	29	**4 911**
Noguera	197	205	455	556	637	742	250	100	**3 142**
Osona	101	128	303	311	385	373	115	47	**1 763**
Pallars Jussà	35	60	114	137	190	205	89	95	**925**
Pallars Sobirà	8	6	20	61	73	112	51	65	**396**
Pla d'Urgell	162	173	395	416	382	249	56	18	**1 851**
Pla de l'Estany	22	21	71	93	96	104	40	8	**455**
Priorat	298	323	572	393	219	71	5	5	**1 886**
Ribera d'Ebre	348	394	808	719	468	161	20	5	**2 923**
Ripollès	11	10	31	39	67	130	124	89	**501**
Segarra	29	62	140	181	254	449	216	72	**1 403**
Segrià	776	686	1 443	1 436	1 325	901	195	63	**6 825**
Selva	144	105	176	133	117	119	39	11	**844**
Solsonès	17	9	66	55	97	211	118	64	**637**
Tarragonès	467	412	542	302	127	69	15	3	**1 937**
Terra Alta	112	181	471	653	660	336	19	6	**2 438**
Urgell	164	188	419	418	417	446	150	62	**2 264**
Val d'Aran	6	6	47	39	28	23	11	21	**181**
Vallès Occidental	136	70	108	51	49	64	23	17	**518**
Vallès Oriental	165	125	273	220	162	143	38	10	**1 136**
Catalunya	**10 463**	**9 537**	**15 968**	**12 715**	**10 657**	**8 656**	**2 665**	**1 345**	**72 006**
Àmbit Metropolità	1 170	1 166	1 772	1 042	690	494	130	46	**6 510**
Comarques Gironines	870	609	1 083	1 142	1 165	1 301	487	204	**6 861**
Camp de Tarragona	3 197	2 600	3 687	2 239	1 361	743	169	73	**14 069**
Terres de l'Ebre	3 048	2 963	4 689	3 362	2 130	914	112	66	**17 284**
Àmbit de Ponent	1 594	1 626	3 555	3 732	3 786	3 266	935	334	**18 828**
Comarques Centrals	491	463	888	829	1 008	1 255	563	292	**5 789**
Alt Pirineu i Aran	93	110	294	369	517	683	269	330	**2 665**
Barcelona	1 646	1 626	2 595	1 810	1 594	1 526	566	266	**11 629**
Girona	868	609	1 093	1 160	1 198	1 390	523	230	**7 071**
Lleida	1 704	1 739	3 904	4 144	4 374	4 083	1 295	710	**21 953**
Tarragona	6 245	5 563	8 376	5 601	3 491	1 657	281	139	**31 353**

Font: Institut d'Estadística de Catalunya. Cens agrari 1999.

6.09 Explotacions agràries. 1999.
Per orientació tecnicoeconòmica. Comarques, àmbits i províncies.

	Agricultura general	Horticultura	Conreus llenyosos	Herbívors	Granívors	Policultius	Ramaderia mixta	Conreus i ramaderia	Total
Alt Camp	56	32	2 248	29	92	89	8	37	**2 591**
Alt Empordà	484	79	740	254	222	222	76	180	**2 257**
Alt Penedès	46	41	2 099	50	52	134	12	50	**2 484**
Alt Urgell	88	5	36	353	56	25	23	56	**642**
Alta Ribagorça	-	-	1	104	1	-	1	3	**110**
Anoia	617	28	296	37	86	113	13	84	**1 274**
Bages	545	75	101	167	286	148	68	175	**1 565**
Baix Camp	29	177	4 389	42	147	164	3	39	**4 990**
Baix Ebre	969	173	5 127	46	142	484	13	102	**7 056**
Baix Empordà	506	61	171	105	117	154	20	137	**1 271**
Baix Llobregat	19	321	491	45	21	78	3	9	**987**
Baix Penedès	11	64	822	22	29	73	4	9	**1 034**
Barcelonès	1	8	3	-	-	-	-	-	**12**
Berguedà	156	32	1	228	166	41	88	91	**803**
Cerdanya	38	2	2	270	6	5	7	32	**362**
Conca de Barberà	385	36	1 122	18	43	149	6	26	**1 785**
Garraf	4	34	144	13	10	31	2	8	**246**
Garrigues	142	9	2 768	54	175	148	21	95	**3 412**
Garrotxa	331	16	4	219	76	35	46	104	**831**
Gironès	336	68	57	114	95	49	24	123	**866**
Maresme	59	860	95	65	39	68	10	22	**1 218**
Montsià	866	207	3 125	40	183	473	11	65	**4 970**
Noguera	1 385	27	641	128	410	328	83	232	**3 234**
Osona	453	6	7	480	557	37	263	207	**2 010**
Pallars Jussà	345	6	139	133	72	131	19	60	**905**
Pallars Sobirà	10	5	1	294	12	2	14	17	**355**
Pla d'Urgell	770	20	544	69	252	181	30	91	**1 957**
Pla de l'Estany	159	9	8	72	123	17	52	71	**511**
Priorat	5	8	1 784	12	25	32	1	24	**1 891**
Ribera d'Ebre	8	13	2 702	42	52	63	6	50	**2 936**
Ripollès	6	1	1	422	23	8	33	16	**510**
Segarra	990	5	62	19	141	65	10	154	**1 446**
Segrià	752	127	4 499	285	558	350	86	291	**6 948**
Selva	207	117	126	124	75	121	28	87	**885**
Solsonès	341	4	2	119	96	15	30	95	**702**
Tarragonès	22	45	1 737	28	46	64	3	18	**1 963**
Terra Alta	5	6	2 240	28	71	52	3	60	**2 465**
Urgell	896	15	692	39	242	307	43	97	**2 331**
Val d'Aran	-	1	2	142	2	-	12	4	**163**
Vallès Occidental	134	49	131	77	55	66	11	40	**563**
Vallès Oriental	391	92	112	239	122	83	64	118	**1 221**
Catalunya	**12 567**	**2 884**	**39 272**	**5 027**	**4 978**	**4 605**	**1 250**	**3 179**	**73 762**
Àmbit Metropolità	654	1 405	3 075	489	299	460	102	247	**6 731**
Comarques Gironines	2 029	351	1 107	1 310	731	606	279	718	**7 131**
Camp de Tarragona	508	362	12 102	151	382	571	25	153	**14 254**
Terres de l'Ebre	1 848	399	13 194	156	448	1 072	33	277	**17 427**
Àmbit de Ponent	4 935	203	9 206	594	1 778	1 379	273	960	**19 328**
Comarques Centrals	2 112	145	407	1 031	1 191	354	462	652	**6 354**
Alt Pirineu i Aran	481	19	181	1 296	149	163	76	172	**2 537**
Barcelona	2 419	1 549	3 478	1 369	1 393	801	535	803	**12 347**
Girona	2 063	348	1 111	1 458	736	604	281	744	**7 345**
Lleida	5 729	226	9 387	1 893	2 019	1 557	376	1 202	**22 389**
Tarragona	2 356	761	25 296	307	830	1 643	58	430	**31 681**

Font: Institut d'Estadística de Catalunya. Cens agrari 1999.

6.10 Explotacions agràries. 1999.
Per marge brut. Comarques, àmbits i províncies.

	Unitats de dimensió europea (UDE)										
	<1	1 - <2	2 - <4	4 - <6	6 - <8	8 - <12	12 - <16	16 - <40	40 - <100	≥100	**Total**
Alt Camp	1 045	385	360	161	84	131	87	234	91	13	**2 591**
Alt Empordà	390	250	264	167	126	180	133	397	267	83	**2 257**
Alt Penedès	220	301	424	287	205	267	187	404	174	15	**2 484**
Alt Urgell	87	56	68	54	38	81	52	145	51	10	**642**
Alta Ribagorça	26	13	20	10	6	13	4	10	7	1	**110**
Anoia	175	133	174	131	88	113	88	225	115	32	**1 274**
Bages	252	169	207	122	92	133	89	320	145	36	**1 565**
Baix Camp	2 210	1 010	720	274	169	174	79	231	102	21	**4 990**
Baix Ebre	1 482	1 353	1 551	814	464	494	262	452	122	62	**7 056**
Baix Empordà	197	110	153	119	90	120	81	234	129	38	**1 271**
Baix Llobregat	116	112	126	84	84	128	84	205	38	10	**987**
Baix Penedès	224	152	167	105	68	90	49	129	41	9	**1 034**
Barcelonès	3	1	-	1	2	-	1	3	1	-	**12**
Berguedà	76	57	96	73	55	86	56	165	110	29	**803**
Cerdanya	25	18	19	22	31	46	55	121	21	4	**362**
Conca de Barberà	390	236	248	184	128	161	98	246	67	27	**1 785**
Garraf	54	32	32	21	22	22	13	32	16	2	**246**
Garrigues	399	344	587	356	269	426	260	550	177	44	**3 412**
Garrotxa	78	89	128	76	67	94	45	176	68	10	**831**
Gironès	71	80	143	69	76	85	59	150	101	32	**866**
Maresme	101	116	182	137	112	161	105	191	86	27	**1 218**
Montsià	957	721	948	536	329	453	228	550	182	66	**4 970**
Noguera	240	258	412	280	207	264	209	790	447	127	**3 234**
Osona	189	130	165	130	91	190	145	478	357	135	**2 010**
Pallars Jussà	92	94	136	91	75	95	65	159	80	18	**905**
Pallars Sobirà	46	32	47	39	28	41	35	68	12	7	**355**
Pla d'Urgell	137	129	216	138	118	173	126	522	326	72	**1 957**
Pla de l'Estany	37	32	70	49	31	50	32	119	76	15	**511**
Priorat	496	359	340	196	142	149	74	119	15	1	**1 891**
Ribera d'Ebre	542	443	573	350	232	250	143	314	72	17	**2 936**
Ripollès	48	38	40	44	49	77	53	130	26	5	**510**
Segarra	110	106	164	117	104	137	133	361	192	22	**1 446**
Segrià	458	406	664	566	467	701	608	1 941	929	208	**6 948**
Selva	154	117	134	83	59	72	45	122	74	25	**885**
Solsonès	42	34	69	35	45	93	63	217	80	24	**702**
Tarragonès	808	401	309	121	67	91	40	88	30	8	**1 963**
Terra Alta	212	232	387	336	264	330	249	395	53	7	**2 465**
Urgell	269	264	325	173	147	209	158	462	267	57	**2 331**
Val d'Aran	72	42	28	7	4	2	4	4	-	-	**163**
Vallès Occidental	120	82	76	36	47	54	36	69	38	5	**563**
Vallès Oriental	215	159	178	104	75	94	83	194	98	21	**1 221**
Catalunya	**12 865**	**9 096**	**10 950**	**6 698**	**4 857**	**6 530**	**4 416**	**11 722**	**5 283**	**1 345**	**73 762**
Àmbit Metropolità	829	803	1 018	670	547	726	509	1 098	451	80	**6 731**
Comarques Gironines	975	716	932	607	498	678	448	1 328	741	208	**7 131**
Camp de Tarragona	5 173	2 543	2 144	1 041	658	796	427	1 047	346	79	**14 254**
Terres de l'Ebre	3 193	2 749	3 459	2 036	1 289	1 527	882	1 711	429	152	**17 427**
Àmbit de Ponent	1 613	1 507	2 368	1 630	1 312	1 910	1 494	4 626	2 338	530	**19 328**
Comarques Centrals	734	523	711	491	371	615	441	1 405	807	256	**6 354**
Alt Pirineu i Aran	348	255	318	223	182	278	215	507	171	40	**2 537**
Barcelona	1 522	1 295	1 659	1 122	872	1 240	880	2 275	1 175	307	**12 347**
Girona	988	722	943	620	511	701	477	1 408	759	216	**7 345**
Lleida	1 989	1 787	2 745	1 879	1 527	2 266	1 750	5 281	2 574	591	**22 389**
Tarragona	8 366	5 292	5 603	3 077	1 947	2 323	1 309	2 758	775	231	**31 681**

Font: Institut d'Estadística de Catalunya. Cens agrari 1989.

6.11 Marge brut[1] de les explotacions agràries. 1999.
Comarques, àmbits i províncies.

Unitats de dimensió europea (UDE)

	Agricultura general	Horticultura	Conreus llenyosos	Herbívors	Granívors	Policultius	Ramaderia mixta	Conreus i ramaderia	Total
Alt Camp	686	142	12 100	279	4 331	940	215	815	**19 508**
Alt Empordà	5 307	516	9 818	6 422	12 456	2 703	3 907	5 865	**46 994**
Alt Penedès	197	186	27 209	1 048	1 517	1 354	396	1 137	**33 044**
Alt Urgell	706	27	181	6 564	1 841	125	334	818	**10 596**
Alta Ribagorça	-	-	2	1 119	20	-	6	29	**1 176**
Anoia	7 383	154	5 647	725	4 003	1 509	371	2 943	**22 735**
Bages	4 960	318	532	2 613	13 786	1 318	2 609	3 892	**30 028**
Baix Camp	362	4 766	10 555	571	7 228	2 015	157	559	**26 213**
Baix Ebre	7 875	2 570	27 768	994	9 926	4 283	318	2 644	**56 378**
Baix Empordà	5 180	451	3 616	2 425	5 957	1 188	439	4 865	**24 121**
Baix Llobregat	184	5 807	4 276	801	404	856	61	102	**12 491**
Baix Penedès	87	652	7 000	249	1 390	680	56	132	**10 246**
Barcelonès	2	142	1	-	-	-	-	-	**145**
Berguedà	1 294	152	569	3 806	6 915	386	3 437	1 486	**18 045**
Cerdanya	287	37	19	5 200	272	11	85	670	**6 581**
Conca de Barberà	5 638	79	8 417	424	2 789	1 810	276	830	**20 263**
Garraf	23	241	1 567	270	248	339	66	43	**2 797**
Garrigues	1 678	31	24 342	1 476	11 767	1 983	964	3 067	**45 308**
Garrotxa	2 347	77	10	4 256	4 122	255	1 195	1 659	**13 921**
Gironès	2 374	453	4 156	3 426	5 534	491	705	3 549	**20 688**
Maresme	302	16 501	1 094	1 158	1 168	722	144	207	**21 296**
Montsià	11 177	2 879	26 890	411	7 771	3 793	306	1 790	**55 017**
Noguera	17 551	265	10 117	4 224	28 736	6 450	4 731	9 522	**81 596**
Osona	3 054	680	477	10 739	35 584	1 017	12 890	3 636	**68 077**
Pallars Jussà	3 531	24	294	2 854	4 936	1 122	553	1 932	**15 246**
Pallars Sobirà	40	29	21	3 933	499	18	200	70	**4 810**
Pla d'Urgell	10 666	82	13 306	2 528	14 322	4 873	1 422	4 713	**51 912**
Pla de l'Estany	1 088	78	134	1 897	5 944	199	2 053	1 638	**13 031**
Priorat	37	10	8 388	234	620	131	85	404	**9 909**
Ribera d'Ebre	16	250	18 910	591	2 642	627	112	1 207	**24 355**
Ripollès	113	24	1	5 593	861	69	634	114	**7 409**
Segarra	13 585	39	131	417	7 449	782	652	6 324	**29 379**
Segrià	9 206	531	84 015	9 200	39 944	7 319	4 934	13 634	**168 783**
Selva	1 523	1 258	1 812	2 941	3 253	537	582	2 673	**14 579**
Solsonès	5 032	276	13	2 210	5 053	325	1 090	2 864	**16 863**
Tarragonès	177	645	5 570	461	1 895	483	79	426	**9 736**
Terra Alta	177	28	19 926	428	2 731	523	75	1 316	**25 204**
Urgell	8 953	18	9 549	971	14 559	5 707	2 103	3 861	**45 721**
Val d'Aran	-	2	3	299	2	-	39	53	**398**
Vallès Occidental	1 502	268	579	979	2 591	355	381	634	**7 289**
Vallès Oriental	2 443	1 099	371	5 374	4 798	537	2 146	1 407	**18 175**
Catalunya	**136 743**	**41 787**	**349 386**	**100 110**	**279 864**	**57 835**	**50 808**	**93 530**	**1 110 063**
Àmbit Metropolità	4 653	24 244	35 097	9 630	10 726	4 163	3 194	3 530	**95 237**
Comarques Gironines	17 932	2 857	19 547	26 960	38 127	5 442	9 515	20 363	**140 743**
Camp de Tarragona	6 987	6 294	52 030	2 218	18 253	6 059	868	3 166	**95 875**
Terres de l'Ebre	19 245	5 727	93 494	2 424	23 070	9 226	811	6 957	**160 954**
Àmbit de Ponent	61 639	966	141 460	18 816	116 777	27 114	14 806	41 121	**422 699**
Comarques Centrals	21 723	1 580	7 238	20 093	65 341	4 555	20 397	14 821	**155 748**
Alt Pirineu i Aran	4 564	119	520	19 969	7 570	1 276	1 217	3 572	**38 807**
Barcelona	21 261	25 556	41 851	26 998	70 854	8 231	22 524	15 397	**232 672**
Girona	18 226	2 849	20 035	30 087	38 555	5 605	9 528	21 025	**145 910**
Lleida	71 025	1 361	141 975	38 383	129 131	28 712	17 077	46 986	**474 650**
Tarragona	26 231	12 021	145 525	4 642	41 324	15 287	1 679	10 122	**256 831**

Font: Institut d'Estadística de Catalunya. Cens agrari 1999.

(1) Per orientació tecnicoeconòmica (OTE).

6.12 Ocupació agrària. 1982, 1989 i 1999.

	1982	%	1989	%	1999	%
Treballadors						
familiars	**211 847**	**94,7**	**186 737**	**93,2**	**126 617**	**86,8**
titulars	125 210	56,0	110 094	54,9	72 173	49,5
cònjuges	-	-	36 862	18,4	25 100	17,2
altres[1]	86 637	38,7	39 781	19,8	29 344	20,1
assalariats fixos	**11 745**	**5,3**	**13 709**	**6,8**	**19 290**	**13,2**
Total	**223 592**	**100**	**200 446**	**100**	**145 907**	**100**
Unitats de treball any (UTA)						
familiars	**83 612**	**81,9**	**70 785**	**80,5**	**51 752**	**68,4**
titulars	52 963	51,9	45 523	51,8	34 803	46,0
cònjuges	-	-	10 840	12,3	8 306	11,0
altres[1]	30 649	30,0	14 422	16,4	8 643	11,4
assalariats	**18 443**	**18,1**	**17 146**	**19,5**	**23 895**	**31,6**
fixos	11 126	10,9	9 928	11,3	15 541	20,5
eventuals	7 317	7,2	7 218	8,2	8 354	11,0
Total	**102 055**	**100**	**87 931**	**100**	**75 647**	**100**

Font: Institut d'Estadística de Catalunya. Cens agrari 1982, 1989 i 1999.
(1) En el Cens agrari 1982 les ajudes familiars inclouen el cònjuge del titular.

6.13 Ocupació agrària. 1999.
Comarques, àmbits i províncies.

Unitats de treball any (UTA)

	Mà d'obra familiar			Mà d'obra assalariada			
	titular	altres	**total**	fixos	eventuals	**total**	**Total**
Alt Camp	1 257	569	**1 826**	306	245	**551**	**2 377**
Alt Empordà	966	486	**1 452**	850	290	**1 139**	**2 591**
Alt Penedès	1 145	706	**1 851**	423	823	**1 246**	**3 097**
Alt Urgell	385	172	**557**	244	13	**257**	**814**
Alta Ribagorça	82	38	**120**	13	2	**15**	**135**
Anoia	548	247	**795**	346	117	**463**	**1 258**
Bages	655	321	**976**	411	85	**496**	**1 472**
Baix Camp	2 059	1 002	**3 061**	564	448	**1 012**	**4 073**
Baix Ebre	2 491	1 351	**3 842**	350	405	**756**	**4 598**
Baix Empordà	597	301	**898**	539	162	**701**	**1 599**
Baix Llobregat	565	288	**853**	329	188	**517**	**1 370**
Baix Penedès	420	205	**625**	133	106	**239**	**864**
Barcelonès	6	2	**8**	7	8	**14**	**22**
Berguedà	449	246	**695**	270	116	**387**	**1 082**
Cerdanya	245	157	**402**	144	8	**152**	**554**
Conca de Barberà	673	179	**852**	139	53	**192**	**1 044**
Garraf	100	41	**141**	90	27	**116**	**257**
Garrigues	1 714	733	**2 447**	282	434	**717**	**3 164**
Garrotxa	409	243	**652**	307	18	**325**	**977**
Gironès	478	259	**737**	468	104	**572**	**1 309**
Maresme	818	417	**1 235**	1 605	342	**1 947**	**3 182**
Montsià	1 936	820	**2 756**	406	586	**992**	**3 748**
Noguera	1 597	554	**2 151**	802	353	**1 154**	**3 305**
Osona	1 109	510	**1 619**	1 191	38	**1 228**	**2 847**
Pallars Jussà	475	247	**722**	137	28	**165**	**888**
Pallars Sobirà	244	119	**363**	56	7	**63**	**426**
Pla d'Urgell	1 028	283	**1 311**	582	572	**1 154**	**2 466**
Pla de l'Estany	263	145	**408**	311	13	**324**	**732**
Priorat	807	466	**1 273**	104	79	**183**	**1 456**
Ribera d'Ebre	1 301	810	**2 111**	214	247	**461**	**2 572**
Ripollès	399	324	**723**	92	11	**103**	**826**
Segarra	659	184	**843**	154	23	**176**	**1 019**
Segrià	4 066	1 943	**6 009**	1 734	1 479	**3 213**	**9 222**
Selva	453	308	**761**	533	182	**715**	**1 476**
Solsonès	355	159	**514**	163	12	**175**	**689**
Tarragonès	769	407	**1 178**	113	105	**219**	**1 397**
Terra Alta	1 283	902	**2 185**	79	146	**225**	**2 410**
Urgell	1 007	354	**1 361**	320	397	**717**	**2 078**
Val d'Aran	109	42	**151**	9	1	**10**	**161**
Vallès Occidental	251	112	**363**	158	22	**180**	**542**
Vallès Oriental	629	298	**927**	562	62	**624**	**1 550**
Catalunya	**34 803**	**16 949**	**51 752**	**15 541**	**8 354**	**23 895**	**75 647**
Àmbit Metropolità	3 515	1 863	**5 378**	3 173	1 472	**4 644**	**10 020**
Comarques Gironines	3 565	2 066	**5 631**	3 100	780	**3 879**	**9 510**
Camp de Tarragona	5 985	2 828	**8 815**	1 359	1 036	**2 396**	**11 211**
Terres de l'Ebre	7 011	3 883	**10 894**	1 049	1 384	**2 434**	**13 328**
Àmbit de Ponent	10 071	4 051	**14 122**	3 874	3 258	**7 131**	**21 254**
Comarques Centrals	3 116	1 483	**4 599**	2 381	369	**2 749**	**7 348**
Alt Pirineu i Aran	1 540	775	**2 315**	603	60	**663**	**2 979**
Barcelona	6 249	3 176	**9 425**	5 368	1 813	**7 181**	**16 606**
Girona	3 701	2 152	**5 853**	3 212	783	**3 995**	**9 848**
Lleida	11 856	4 909	**16 765**	4 553	3 338	**7 891**	**24 656**
Tarragona	12 997	6 712	**19 709**	2 408	2 420	**4 828**	**24 537**

Font: Institut d'Estadística de Catalunya. Cens agrari 1999.

6.14 Maquinària agrícola[1]. 1999.
Comarques, àmbits i províncies.

	Tractors	Motocultors i altres[2]	Recol·lectores de cereals	Altres recol·lectores
Alt Camp	1 741	1 413	26	84
Alt Empordà	2 653	1 163	64	32
Alt Penedès	2 997	844	24	16
Alt Urgell	858	298	27	795
Alta Ribagorça	84	54	-	-
Anoia	1 264	461	149	41
Bages	1 227	897	183	34
Baix Camp	2 459	2 371	11	402
Baix Ebre	1 890	2 589	28	66
Baix Empordà	1 559	1 165	74	46
Baix Llobregat	734	890	5	38
Baix Penedès	910	525	5	11
Barcelonès	8	19	1	1
Berguedà	632	323	153	145
Cerdanya	548	88	10	531
Conca de Barberà	1 351	523	109	54
Garraf	251	162	4	2
Garrigues	2 776	419	26	38
Garrotxa	818	684	29	119
Gironès	1 191	572	49	39
Maresme	911	1 318	1	46
Montsià	1 798	1 539	55	617
Noguera	3 393	730	192	109
Osona	1 723	411	75	85
Pallars Jussà	873	283	62	16
Pallars Sobirà	288	209	2	3
Pla d'Urgell	2 351	284	21	204
Pla de l'Estany	678	301	39	55
Priorat	848	920	3	28
Ribera d'Ebre	1 741	1 043	10	54
Ripollès	451	249	2	37
Segarra	1 528	252	316	18
Segrià	8 454	1 799	61	591
Selva	1 035	632	47	62
Solsonès	655	117	172	100
Tarragonès	1 225	892	6	123
Terra Alta	1 778	617	9	332
Urgell	2 348	404	110	106
Val d'Aran	123	93	-	1
Vallès Occidental	409	380	33	54
Vallès Oriental	1 086	646	31	13
Catalunya	**59 647**	**28 579**	**2 224**	**5 148**
Àmbit Metropolità	6 396	4 259	99	170
Comarques Gironines	8 385	4 766	304	390
Camp de Tarragona	8 534	6 644	160	702
Terres de l'Ebre	7 207	5 788	102	1 069
Àmbit de Ponent	20 850	3 888	726	1 066
Comarques Centrals	5 501	2 209	732	405
Alt Pirineu i Aran	2 774	1 025	101	1 346
Barcelona	11 214	6 350	656	459
Girona	8 692	4 780	308	715
Lleida	24 000	5 017	998	2 203
Tarragona	15 741	12 432	262	1 771

Font: Institut d'Estadística de Catalunya. Cens agrari 1999.
(1) Propietat exclusiva de l'explotació.
(2) Motosegadores, motoaixades i motofresadores.

6.15 Maquinària agrícola. Noves inscripcions[1]. 2001.
Per tipus. Províncies.

	Barcelona	Girona	Lleida	Tarragona	**Catalunya**	2000	1999	1998	1997
Tractors	364	202	501	573	**1 640**	1 790	1 809	1 884	1 747
Motocultors	2	-	-	4	**6**	5	8	9	14
Tragelles remolcades	2	-	13	6	**21**	22	10	9	5
Tragelles arrossegades	-	-	-	-	**-**	1	-	-	3
Recollidores carregadores de pedres	3	-	2	5	**10**	8	5	6	2
Rotocultors	-	-	1	-	**1**	2	2	1	-
Cultivadors	-	-	1	-	**1**	1	3	1	-
Corrons	2	-	1	4	**7**	9	6	9	1
Sembradores de monogrà	-	-	-	-	**-**	1	4	2	6
Escampadores de fems	53	46	39	12	**150**	118	121	110	93
Tancs de purins	50	25	75	32	**182**	158	177	188	91
Distribuïdors de fertilitzants sòlids	11	1	33	7	**52**	38	46	12	-
Equips d'esporgar	-	-	-	-	**-**	9	-	-	10
Equips per a tractaments fitosanitaris	18	6	15	208	**247**	140	151	148	163
Segadores	-	-	-	-	**-**	2	-	-	1
Equips de sega i condicionament	5	3	9	-	**17**	34	14	17	30
Equips de condicionament	-	-	-	-	-	-	-	-	-
Picadores carregadores de farratge	2	2	1	-	**5**	14	8	13	13
Embaladores	24	24	22	6	**76**	85	73	51	64
Recol·lectores de gra	9	8	24	5	**46**	42	46	62	64
Vibradores d'arbres	-	-	-	-	**-**	4	27	-	2
Plataformes de collita	-	1	7	2	**10**	13	6	3	14
Veremadores	-	-	-	-	**-**	24	13	8	5
Carregadores autopropulsades	3	-	3	1	**7**	-	8	3	1
Remolcs	113	75	273	295	**756**	683	659	650	580
Vehicles autodescarregadors	-	-	-	-	-	-	-	-	-
Cisternes i tancs	-	-	-	-	-	-	-	-	27

Font: Generalitat de Catalunya. Departament d'Agricultura, Ramaderia i Pesca. Direcció de Serveis.
(1) Noves inscripcions en el Registre Oficial de Maquinària Agrícola (ROMA).

6.16 Macromagnituds agràries. 1997-2001.
A preus corrents.

Milions d'euros

	1997	1998	1999	2000[1]	2001[1]
Producció final agrària	**3 161,42**	**3 108,15**	**3 205,87**	**3 639,70**	**3 850,68**
agrícola	1 069,04	1 226,06	1 242,23	1 266,76	1 232,20
ramadera	1 991,42	1 781,54	1 843,94	2 252,75	2 497,99
forestal	40,54	44,88	40,01	40,49	40,79
altres produccions	60,42	55,67	79,69	79,69	79,69
Despeses fora del sector	- 1 774,53	- 1 856,87	-1 854,30	-1 965,63	-2 012,97
Valor afegit brut a preus de mercat	**1 386,89**	**1 251,27**	**1 351,57**	**1 674,07**	**1 837,71**
Subvencions d'explotació	311,00	248,16	201,55	253,20	269,86
Valor afegit brut al cost dels factors	**1 697,90**	**1 499,44**	**1 553,11**	**1 927,27**	**2 107,57**
Amortitzacions	- 263,66	- 274,94	- 278,41	- 286,76	- 281,31
Renda agrària (valor afegit net)	**1 434,24**	**1 224,50**	**1 274,71**	**1 640,51**	**1 826,26**

Font: Generalitat de Catalunya. Departament d'Agricultura, Ramaderia i Pesca. Direcció de Serveis.
(1) Dades provisionals.

6.17 Producció final agrària. 1997-2001.
Per productes. A preus corrents.

Milions d'euros

	1997	1998	1999	2000[1]	2001[1]
Producció final agrícola	**1 069,04**	**1 226,06**	**1 242,23**	**1 266,76**	**1 232,20**
Cereals	173,95	185,97	155,43	164,40	166,43
Lleguminoses en gra	2,09	1,89	1,66	1,09	1,15
Tubercles	20,00	23,10	18,50	21,48	29,79
Plantes industrials	6,80	9,60	8,63	7,31	10,50
Farratges	36,79	36,89	39,50	38,16	33,83
Hortalisses	162,72	175,59	193,45	186,10	204,23
Fruita fresca	259,85	377,82	399,44	338,15	385,21
Fruita seca	64,81	46,68	61,12	46,31	48,14
Cítrics	23,83	22,39	38,44	42,10	40,47
Vi i subproductes	112,77	116,06	147,28	163,99	118,16
Oli d'oliva i subproductes	89,17	108,90	61,67	100,72	39,34
Flors i plantes	89,01	87,30	77,57	116,61	117,77
Llavors i planters	22,77	28,99	24,74	24,74	24,74
Altres productes vegetals	4,49	4,87	14,81	15,61	12,43
Producció final ramadera	**1 991,42**	**1 781,54**	**1 843,94**	**2 252,75**	**2 497,99**
Animals	1 716,72	1 494,68	1 549,83	1 944,86	2 168,91
bovins	296,26	290,48	335,33	316,42	267,65
ovins i cabrum	34,28	22,90	18,71	18,64	23,37
porcins	997,39	813,18	838,89	1 178,17	1 405,89
aviram	338,53	315,95	302,29	366,95	404,14
altres animals	50,27	52,19	54,61	64,68	67,87
Productes animals	274,70	286,86	294,11	307,89	329,08
llet	174,35	187,88	203,91	191,35	208,76
ous	97,63	96,16	86,32	112,67	116,45
altres productes	2,72	2,82	3,88	3,88	3,88
Producció final forestal	**40,54**	**44,88**	**40,01**	**40,49**	**40,79**
Productes forestals	40,54	44,88	40,01	40,49	40,79
fusta	9,48	10,62	7,89	8,38	8,68
altres aprofitaments	31,07	34,26	32,11	32,11	32,11
Altres produccions	**60,42**	**55,67**	**79,69**	**79,69**	**79,69**
Producció final total	**3 161,42**	**3 108,15**	**3 205,87**	**3 639,70**	**3 850,68**

Font: Generalitat de Catalunya. Departament d'Agricultura, Ramaderia i Pesca. Direcció de Serveis.
(1) Dades provisionals.

6.18 Comerç agroalimentari. 1997-2001.
Importacions. Per productes.

Tones

	1997	1998	1999	2000	2001
Animals vius	46 750	58 442	61 279	55 495	49 002
Carn i despulles	45 660	46 116	53 205	58 651	56 822
Peixos, crustacis i altres	98 238	117 508	118 905	129 399	165 539
Llet i lactis, ous i altres	183 905	183 315	197 783	197 594	248 022
Altres productes animals	15 399	21 451	23 673	23 426	15 449
Plantes vives	11 828	15 126	19 970	19 135	20 253
Hortalisses, llegums	1 061 507	1 071 551	909 577	903 362	970 681
Fruita	250 647	247 956	339 068	296 131	346 635
Cafè, te i espècies	137 582	132 626	138 796	138 335	146 938
Cereals en gra	2 391 245	2 472 075	2 556 244	2 261 527	2 524 207
Molineria	64 932	76 207	78 424	76 038	108 724
Llavors i farratges	1 963 505	2 652 232	2 818 293	2 218 485	2 419 987
Extrets vegetals	4 586	5 286	6 512	6 239	6 976
Matèries trenables	3 246	3 534	2 691	2 916	3 216
Greixos i olis	382 728	374 407	407 043	409 404	458 192
Preparacions de carn i peix	24 644	23 103	26 255	25 393	28 096
Sucres i confiteria	427 722	449 293	399 278	324 355	369 502
Cacau i preparacions	86 541	93 995	107 120	106 490	107 809
Cereals i pastisseria	73 517	78 435	91 574	86 717	114 668
Preparacions vegetals	131 248	163 711	138 403	150 506	163 695
Altres preparacions	67 535	74 752	78 974	90 487	108 829
Begudes	241 734	189 033	92 798	100 489	112 159
Residus i tortons	977 786	1 227 733	1 284 667	1 270 912	1 633 176
Tabac i derivats	7 973	9 874	15 124	59 606	21 949
Total	**8 700 458**	**9 787 761**	**9 965 657**	**9 011 089**	**10 200 528**

Font: Institut d'Estadística de Catalunya. *Comerç amb l'estranger.* Anual.

6.19 Comerç agroalimentari. 1997-2001.
Exportacions. Per productes.

Tones

	1997	1998	1999	2000	2001
Animals vius	42 039	33 306	49 449	60 646	44 323
Carn i despulles	188 199	206 036	261 938	284 123	303 407
Peixos, crustacis i altres	27 577	27 251	33 236	34 263	41 332
Llet i lactis, ous i altres	48 801	51 386	75 129	82 803	148 412
Altres productes animals	46 895	52 313	57 035	62 938	72 815
Plantes vives	9 717	10 068	13 945	17 339	31 307
Hortalisses, llegums	69 868	87 344	87 723	90 851	115 829
Fruita	419 017	350 909	356 849	357 350	389 672
Cafè, te i espècies	17 410	15 955	16 792	16 377	18 113
Cereals en gra	43 589	82 258	103 099	213 811	336 822
Molineria	180 267	126 848	133 621	141 260	166 107
Llavors i farratges	169 254	120 527	83 351	126 062	192 506
Extrets vegetals	3 659	3 802	3 614	3 435	7 024
Matèries trenables	1 876	3 098	2 853	2 418	1 969
Greixos i olis	357 891	398 505	356 199	367 077	416 877
Preparacions de carn i peix	23 940	25 593	59 235	23 199	19 368
Sucres i confiteria	47 243	47 180	78 073	76 098	66 155
Cacau i preparacions	47 890	47 955	50 799	55 835	48 256
Cereals i pastisseria	67 664	76 449	73 679	80 061	94 239
Preparacions vegetals	79 190	61 996	71 319	65 736	71 578
Altres preparacions	48 601	56 942	52 735	60 322	66 921
Begudes	218 969	238 633	75 946	76 883	78 533
Residus i tortons	184 723	284 684	256 608	243 839	286 295
Tabac i derivats	1 947	1 159	1 334	2 106	1 575
Total	**2 346 226**	**2 410 199**	**2 354 561**	**2 544 831**	**3 019 432**

Font: Institut d'Estadística de Catalunya. *Comerç amb l'estranger.* Anual.

6.20 Terres llaurades. 1982, 1989, 1999.
Per tipus de conreu.

Hectàrees

	1982	%	1989	%	1999	%
Conreus llenyosos	**360 056**	**38,4**	**324 456**	**38,8**	**301 204**	**36,9**
fruiters	140 828	15,0	164 296	19,6	122 253	15,0
fruita dolça	57 456	6,1	58 521	7,0	48 470	5,9
fruita seca	82 902	8,9	105 637	12,6	73 626	9,0
tropical i altres	470	0,1	138	-	157	-
citrics	3 332	0,4	5 543	0,7	8 231	1,0
olivera	77 932	8,3	88 023	10,5	102 781	12,6
vinya	70 198	7,5	60 279	7,2	59 734	7,3
planters	369	-	488	0,1	1 145	0,1
altres	67 397	7,2	5 827	0,7	7 060	0,9
Conreus herbacis	**576 672**	**61,6**	**512 544**	**61,2**	**515 827**	**63,1**
conreus	549 818	58,7	492 290	58,8	486 802	59,6
cereals	400 989	42,8	361 018	43,1	351 094	43,0
farratges	110 631	11,8	101 408	12,1	99 751	12,2
hortalisses	20 987	2,2	16 089	1,9	10 224	1,3
lleguminoses	2 429	0,3	1 932	0,2	2 207	0,3
tubercles	4 255	0,5	3 036	0,4	1 432	0,2
industrials	6 999	0,7	7 146	0,9	20 372	2,5
flors i plantes	1 014	0,1	1 090	0,1	1 163	0,1
altres	2 514	0,3	571	0,1	559	0,1
guarets	26 854	2,9	19 909	2,4	28 722	3,5
hortes familiars	-	-	346	-	303	-
Total	**936 728**	**100**	**837 000**	**100**	**817 031**	**100**

Font: Institut d'Estadística de Catalunya. Cens agrari 1982, 1989 i 1999.

6.21 Terres llaurades. 1999.
Secà i regadiu. Comarques, àmbits i províncies.

Hectàrees

	Secà			Regadiu			
	herbacis	llenyosos	**total**	herbacis	llenyosos	**total**	**Total**
Alt Camp	3 464	13 050	**16 514**	192	3 519	**3 711**	**20 225**
Alt Empordà	22 425	3 709	**26 134**	6 336	2 193	**8 529**	**34 663**
Alt Penedès	3 498	18 925	**22 423**	169	194	**363**	**22 786**
Alt Urgell	4 325	98	**4 423**	1 285	54	**1 339**	**5 762**
Alta Ribagorça	253	-	**253**	44	1	**45**	**298**
Anoia	24 636	4 606	**29 242**	201	142	**343**	**29 585**
Bages	24 694	715	**25 409**	639	36	**675**	**26 084**
Baix Camp	699	6 035	**6 734**	1 456	11 054	**12 510**	**19 244**
Baix Ebre	1 227	18 323	**19 550**	9 142	6 182	**15 324**	**34 874**
Baix Empordà	14 206	497	**14 703**	4 212	1 029	**5 241**	**19 944**
Baix Llobregat	824	1 485	**2 309**	1 569	472	**2 041**	**4 350**
Baix Penedès	860	5 937	**6 797**	222	177	**399**	**7 196**
Barcelonès	4	1	**5**	45	-	**45**	**50**
Berguedà	11 474	7	**11 481**	160	62	**222**	**11 703**
Cerdanya	2 217	-	**2 217**	831	6	**837**	**3 054**
Conca de Barberà	17 352	8 904	**26 256**	284	345	**629**	**26 885**
Garraf	473	1 228	**1 701**	98	41	**139**	**1 840**
Garrigues	3 910	27 229	**31 139**	4 580	5 336	**9 916**	**41 055**
Garrotxa	6 325	16	**6 341**	1 247	5	**1 252**	**7 593**
Gironès	9 684	93	**9 777**	2 413	852	**3 265**	**13 042**
Maresme	846	269	**1 115**	2 376	221	**2 597**	**3 712**
Montsià	559	15 870	**16 429**	12 230	5 031	**17 261**	**33 690**
Noguera	43 898	3 910	**47 808**	18 879	3 751	**22 630**	**70 438**
Osona	24 050	28	**24 078**	493	77	**570**	**24 648**
Pallars Jussà	12 620	2 531	**15 151**	2 571	23	**2 594**	**17 745**
Pallars Sobirà	1 147	13	**1 160**	531	3	**534**	**1 694**
Pla d'Urgell	947	108	**1 055**	22 138	5 202	**27 340**	**28 395**
Pla de l'Estany	7 488	30	**7 518**	998	47	**1 045**	**8 563**
Priorat	432	8 644	**9 076**	57	1 417	**1 474**	**10 550**
Ribera d'Ebre	621	15 117	**15 738**	298	4 977	**5 275**	**21 013**
Ripollès	1 813	2	**1 815**	110	-	**110**	**1 925**
Segarra	43 509	1 450	**44 959**	372	100	**472**	**45 431**
Segrià	16 411	17 047	**33 458**	29 993	26 485	**56 478**	**89 936**
Selva	6 305	656	**6 961**	2 133	639	**2 772**	**9 733**
Solsonès	20 257	9	**20 266**	226	9	**235**	**20 501**
Tarragonès	610	5 089	**5 699**	343	3 368	**3 711**	**9 410**
Terra Alta	1 165	25 205	**26 370**	107	534	**641**	**27 011**
Urgell	24 072	6 959	**31 031**	9 916	2 933	**12 849**	**43 880**
Val d'Aran	33	1	**34**	21	3	**24**	**58**
Vallès Occidental	5 878	367	**6 245**	489	80	**569**	**6 814**
Vallès Oriental	8 670	356	**9 026**	2 540	85	**2 625**	**11 651**
Catalunya	**373 881**	**214 519**	**588 400**	**141 946**	**86 685**	**228 631**	**817 031**
Àmbit Metropolità	20 193	22 631	**42 824**	7 286	1 093	**8 379**	**51 203**
Comarques Gironines	68 246	5 003	**73 249**	17 449	4 765	**22 214**	**95 463**
Camp de Tarragona	23 417	47 659	**71 076**	2 554	19 880	**22 434**	**93 510**
Terres de l'Ebre	3 572	74 515	**78 087**	21 777	16 724	**38 501**	**116 588**
Àmbit de Ponent	132 747	56 703	**189 450**	85 878	43 807	**129 685**	**319 135**
Comarques Centrals	105 111	5 365	**110 476**	1 719	326	**2 045**	**112 521**
Alt Pirineu i Aran	20 595	2 643	**23 238**	5 283	90	**5 373**	**28 611**
Barcelona	104 732	27 989	**132 721**	8 788	1 354	**10 142**	**142 863**
Girona	69 699	5 002	**74 701**	18 177	4 825	**23 002**	**97 703**
Lleida	172 460	59 354	**231 814**	90 651	43 901	**134 552**	**366 366**
Tarragona	26 990	122 174	**149 164**	24 330	36 605	**60 935**	**210 099**

Font: Institut d'Estadística de Catalunya. Cens agrari 1999.

6.22 Conreus llenyosos. 1999.
Per tipus. Comarques, àmbits i províncies.

Hectàrees

	Fruiters								
	clima temperat	fruita seca	clima sub-tropical	Cítrics	Olivera	Vinya	Planters	Altres[1]	**Total**
Alt Camp	193	6 269	-	18	1 997	7 354	11	726	**16 568**
Alt Empordà	1 852	101	-	-	1 951	1 860	133	4	**5 901**
Alt Penedès	737	276	3	-	516	17 560	11	16	**19 119**
Alt Urgell	47	21	-	5	66	14	-	-	**153**
Alta Ribagorça	1	-	-	-	-	-	-	-	**1**
Anoia	210	749	-	-	460	3 286	41	2	**4 748**
Bages	67	191	-	-	148	344	1	-	**751**
Baix Camp	814	8 888	8	286	6 094	111	28	858	**17 087**
Baix Ebre	420	2 155	-	4 059	15 671	32	3	2 162	**24 502**
Baix Empordà	1 025	17	1	-	258	214	10	-	**1 525**
Baix Llobregat	1 182	78	-	-	236	446	7	8	**1 957**
Baix Penedès	71	388	-	6	1 123	4 067	26	432	**6 113**
Barcelonès	-	-	-	-	-	1	-	-	**1**
Berguedà	-	-	-	-	6	17	45	-	**68**
Cerdanya	6	-	-	-	-	-	-	-	**6**
Conca de Barberà	118	3 015	-	-	792	5 296	1	27	**9 249**
Garraf	48	24	-	3	34	994	-	165	**1 268**
Garrigues	2 177	10 333	-	-	19 177	865	12	-	**32 564**
Garrotxa	6	10	-	-	3	2	-	-	**21**
Gironès	484	174	9	-	18	8	249	4	**946**
Maresme	98	14	130	1	7	230	3	6	**489**
Montsià	384	673	2	3 674	15 310	12	108	737	**20 900**
Noguera	3 307	2 291	-	1	1 666	304	92	-	**7 661**
Osona	2	5	-	-	5	4	79	10	**105**
Pallars Jussà	18	1 844	-	-	593	98	-	-	**2 553**
Pallars Sobirà	-	7	-	-	6	2	2	-	**17**
Pla d'Urgell	4 919	212	-	-	99	8	72	-	**5 310**
Pla de l'Estany	41	1	-	-	7	27	-	-	**76**
Priorat	249	3 734	-	1	3 164	2 912	-	1	**10 061**
Ribera d'Ebre	2 372	5 803	2	91	10 176	1 546	11	93	**20 094**
Ripollès	1	-	-	-	-	-	-	1	**2**
Segarra	22	901	-	-	502	124	1	-	**1 550**
Segrià	23 925	6 237	-	2	11 908	1 393	65	9	**43 539**
Selva	278	912	-	-	3	28	74	-	**1 295**
Solsonès	6	3	-	-	5	4	-	-	**18**
Tarragonès	188	3 114	-	71	1 672	1 635	-	1 777	**8 457**
Terra Alta	496	11 607	-	13	6 129	7 470	8	20	**25 743**
Urgell	2 468	3 338	-	-	2 759	1 285	42	-	**9 892**
Val d'Aran	3	1	-	-	-	-	-	-	**4**
Vallès Occidental	171	98	-	-	108	70	-	-	**447**
Vallès Oriental	64	142	2	-	112	111	10	2	**443**
Catalunya	**48 470**	**73 626**	**157**	**8 231**	**102 781**	**59 734**	**1 145**	**7 060**	**301 204**
Àmbit Metropolità	2 300	632	135	4	1 013	19 412	31	197	**23 724**
Comarques Gironines	3 687	1 215	10	-	2 240	2 139	466	9	**9 766**
Camp de Tarragona	1 633	25 408	8	382	14 842	21 375	66	3 821	**67 535**
Terres de l'Ebre	3 672	20 238	4	7 837	47 286	9 060	130	3 012	**91 239**
Àmbit de Ponent	36 818	23 312	-	3	36 111	3 979	284	9	**100 516**
Comarques Centrals	285	948	-	-	624	3 655	166	12	**5 690**
Alt Pirineu i Aran	75	1 873	-	5	665	114	2	-	**2 734**
Barcelona	2 581	1 576	135	4	1 634	23 066	137	209	**29 342**
Girona	3 691	1 215	10	-	2 241	2 136	525	8	**9 826**
Lleida	36 893	25 189	-	8	36 782	4 095	286	9	**103 262**
Tarragona	5 305	45 646	12	8 219	62 124	30 437	197	6 834	**158 774**

Font: Institut d'Estadística de Catalunya. Cens agrari 1999.
(1) Inclou conreus llenyosos d'hivernacle i altres conreus permanents.

6.23 Conreus herbacis i guarets. 1999.
Per tipus. Comarques, àmbits i províncies.

	Cereals en gra	Hortalisses	Conreus industrials	Farratges	Lleguminoses en gra	Patata
Alt Camp	2 983	102	5	79	7	16
Alt Empordà	15 411	364	3 948	7 075	82	14
Alt Penedès	2 107	255	43	212	22	36
Alt Urgell	2 623	20	102	2 514	21	113
Alta Ribagorça	220	-	-	76	-	-
Anoia	21 236	102	554	449	230	16
Bages	18 378	182	1 244	3 565	176	48
Baix Camp	577	1 197	4	12	1	110
Baix Ebre	8 411	675	-	981	172	3
Baix Empordà	11 376	211	1 309	4 325	176	38
Baix Llobregat	568	1 343	15	174	4	50
Baix Penedès	651	247	12	20	9	12
Barcelonès	9	27	-	8	-	3
Berguedà	5 680	78	1 621	3 913	15	24
Cerdanya	1 981	12	85	834	19	27
Conca de Barberà	15 694	70	360	180	34	10
Garraf	378	89	-	36	1	11
Garrigues	5 239	43	72	2 720	20	1
Garrotxa	3 957	40	271	3 110	20	38
Gironès	7 555	147	873	3 101	31	13
Maresme	638	1 344	12	452	35	103
Montsià	11 203	972	100	364	4	4
Noguera	48 359	225	1 162	8 346	164	33
Osona	13 514	59	807	9 710	30	160
Pallars Jussà	9 449	44	1 100	3 249	84	2
Pallars Sobirà	330	17	41	1 281	-	4
Pla d'Urgell	10 949	578	68	11 036	19	15
Pla de l'Estany	4 908	34	659	2 535	8	-
Priorat	231	35	-	9	8	2
Ribera d'Ebre	388	108	-	90	22	1
Ripollès	471	15	-	1 354	-	17
Segarra	40 656	34	486	416	23	9
Segrià	25 584	324	2 466	14 410	136	104
Selva	5 027	194	678	1 932	32	81
Solsonès	13 104	80	1 550	3 543	257	174
Tarragonès	595	226	15	2	16	11
Terra Alta	1 067	76	-	18	2	4
Urgell	28 727	120	169	3 084	24	1
Val d'Aran	29	1	7	22	-	-
Vallès Occidental	4 040	137	386	1 188	153	21
Vallès Oriental	6 791	397	148	3 326	150	103
Catalunya	**351 094**	**10 224**	**20 372**	**99 751**	**2 207**	**1 432**
Àmbit Metropolità	14 531	3 592	604	5 396	365	327
Comarques Gironines	48 705	1 005	7 738	23 432	349	201
Camp de Tarragona	20 731	1 877	396	302	75	161
Terres de l'Ebre	21 069	1 831	100	1 453	200	12
Àmbit de Ponent	159 514	1 324	4 423	40 012	386	163
Comarques Centrals	71 912	501	5 776	21 180	708	422
Alt Pirineu i Aran	14 632	94	1 335	7 976	124	146
Barcelona	73 268	4 010	4 838	22 845	818	552
Girona	50 090	1 009	7 802	24 001	364	246
Lleida	185 935	1 497	7 237	51 151	751	462
Tarragona	41 801	3 708	495	1 754	274	172

Font: Institut d'Estadística de Catalunya. Cens agrari 1999.

Flors i plantes ornamentals	Llavors i altres	Guarets	Hortes familiars	**Total**	
-	6	453	6	**3 657**	Alt Camp
9	7	1 842	10	**28 762**	Alt Empordà
	10	975	7	**3 667**	Alt Penedès
1	8	204	6	**5 611**	Alt Urgell
-	-	-	1	**297**	Alta Ribagorça
10	3	2 234	4	**24 838**	Anoia
3	-	1 726	9	**25 331**	Bages
32	1	206	16	**2 156**	Baix Camp
41	20	39	26	**10 368**	Baix Ebre
64	1	911	8	**18 418**	Baix Empordà
108	5	123	3	**2 393**	Baix Llobregat
3	12	114	2	**1 081**	Baix Penedès
1	1	-		**49**	Barcelonès
30	-	269	4	**11 634**	Berguedà
-	1	86	4	**3 049**	Cerdanya
1	61	1 223	5	**17 637**	Conca de Barberà
-	-	54	1	**570**	Garraf
-	2	380	14	**8 491**	Garrigues
2	10	120	4	**7 572**	Garrotxa
29	4	337	7	**12 097**	Gironès
415	22	197	3	**3 220**	Maresme
21	2	111	8	**12 789**	Montsià
5	43	4 421	18	**62 776**	Noguera
62	15	179	7	**24 543**	Osona
-	7	1 250	6	**15 190**	Pallars Jussà
-	-	1	4	**1 678**	Pallars Sobirà
8	45	360	6	**23 084**	Pla d'Urgell
4	5	330	4	**8 486**	Pla de l'Estany
-	-	190	14	**489**	Priorat
20	3	280	8	**920**	Ribera d'Ebre
-	60	1	5	**1 923**	Ripollès
-	-	2 251	7	**43 882**	Segarra
12	176	3 153	43	**46 408**	Segrià
185	11	294	4	**8 437**	Selva
-	1	1 762	4	**20 475**	Solsonès
3	-	82	3	**953**	Tarragonès
	-	96	9	**1 272**	Terra Alta
-	13	1 843	6	**33 987**	Urgell
-	-	4	2	**65**	Val d'Aran
2	1	434	3	**6 365**	Vallès Occidental
93	5	187	6	**11 207**	Vallès Oriental
1 163	**559**	**28 722**	**303**	**515 827**	**Catalunya**
619	44	1 970	23	**27 471**	Àmbit Metropolità
292	99	3 835	41	**85 696**	Comarques Gironines
39	78	2 268	46	**25 974**	Camp de Tarragona
83	24	526	51	**25 349**	Terres de l'Ebre
24	279	12 408	94	**218 627**	Àmbit de Ponent
105	19	6 170	27	**106 820**	Comarques Centrals
1	15	1 545	22	**25 890**	Alt Pirineu i Aran
704	62	6 377	46	**113 520**	Barcelona
312	99	3 908	43	**87 874**	Girona
25	295	15 643	118	**263 113**	Lleida
122	103	2 794	97	**51 320**	Tarragona

6.24 Superfície agrícola. 2001.
Per productes. Províncies.

Hectàrees

	Barcelona	Girona	Lleida	Tarragona	**Catalunya**
Cereals	**73 905**	**52 636**	**186 848**	**41 357**	**354 746**
blat	21 545	13 874	35 323	5 677	**76 419**
ordi	44 510	16 457	116 668	14 396	**192 031**
blat de moro	2 582	11 265	30 233	147	**44 227**
civada	2 375	5 936	2 298	771	**11 380**
arròs	0	734	131	20 346	**21 211**
altres	2 893	4 370	2 195	20	**9 478**
Lleguminoses en gra	**1 448**	**901**	**739**	**325**	**3 413**
fava seca	150	512	10	97	**769**
mongeta seca	380	68	7	39	**494**
altres	918	321	722	189	**2 150**
Farratges	**26 661**	**32 262**	**50 351**	**846**	**110 120**
alfals	5 640	8 664	29 738	119	**44 161**
blat de moro	5 240	4 189	1 529	41	**10 999**
veça farratgera	1 785	236	6 097	380	**8 498**
altres	13 996	19 173	12 987	306	**46 462**
Tubercles	**2 187**	**526**	**497**	**1 127**	**4 337**
patata	2 179	523	497	1 114	**4 313**
altres	8	3	-	13	**24**
Hortalisses	**7 795**	**1 250**	**2 463**	**8 102**	**19 610**
carxofa	681	25	29	1 085	**1 820**
ceba	376	141	587	326	**1 430**
col	487	53	86	373	**999**
enciam	1 066	121	191	982	**2 360**
fava tendra	341	54	12	151	**558**
mongeta tendra	689	103	81	374	**1 247**
pebrot	95	42	164	177	**478**
tomàquet	905	160	407	1 726	**3 198**
altres	3 155	551	906	2 908	**7 520**
Cítrics(1)	**15**	**-**	**-**	**7 597**	**7 612**
mandarina	4	-	-	4 157	**4 161**
taronja	6	-	-	3 383	**3 389**
altres	5	-	-	57	**62**
Fruita dolça(1)	**3 575**	**6 841**	**34 628**	**4 924**	**49 968**
pera	232	587	14 250	252	**15 321**
poma	410	2 288	10 335	123	**13 156**
préssec i nectarina	1 352	464	9 230	2 601	**13 647**
altres	1 581	3 502	813	1 948	**7 844**
Fruita seca(1)	**1 916**	**1 017**	**34 608**	**43 180**	**80 721**
ametlla	1 620	42	34 499	24 033	**60 194**
avellana	290	819	30	18 846	**19 985**
altres	6	156	79	301	**542**
Vinya(1)	**23 670**	**2 366**	**4 271**	**28 692**	**58 999**
Olivera(1)	**2 041**	**3 143**	**50 557**	**77 113**	**132 854**
Conreus industrials	**2 704**	**6 438**	**4 497**	**137**	**13 776**
gira-sol	1 428	6 167	2 968	122	**10 685**
altres	1 276	271	1 529	15	**3 091**

Font: Generalitat de Catalunya. Departament d'Agricultura, Ramaderia i Pesca. Direcció de Serveis.

(1) Les superfícies de cítrics, fruita dolça, fruita seca, vinya i olivera fan referència a superfícies en producció. No s'hi inclouen les superfícies corresponents a plantacions joves i/o abandonades.

6.25 Superfície agrícola. 1997-2001. Principals productes. Províncies.

Hectàrees

	Barcelona	Girona	Lleida	Tarragona	**Catalunya**
Blat					
1997	18 159	12 051	27 789	4 348	**62 347**
1998	22 913	12 580	32 667	5 667	**73 827**
1999	23 735	14 275	39 652	5 754	**83 416**
2000	22 689	14 326	41 065	5 665	**83 745**
2001	21 545	13 874	35 323	5 677	**76 419**
Ordi					
1997	46 383	16 442	136 004	16 455	**215 284**
1998	43 405	15 191	125 414	15 357	**199 367**
1999	41 460	14 038	117 974	14 610	**188 082**
2000	44 193	15 922	116 101	15 303	**191 519**
2001	44 510	16 457	116 668	14 396	**192 031**
Blat de moro					
1997	2 357	10 438	23 369	221	**36 385**
1998	2 556	13 945	21 123	213	**37 837**
1999	2 586	10 869	18 938	212	**32 605**
2000	2 574	11 115	22 965	136	**36 790**
2001	2 582	11 265	30 233	147	**44 227**
Farratges(1)					
1997	27 317	33 366	55 638	1 417	**117 738**
1998	27 026	29 922	55 776	1 044	**113 768**
1999	27 587	30 312	54 090	1 099	**113 088**
2000	27 202	31 566	52 808	855	**112 431**
2001	26 661	32 262	50 351	846	**110 120**
Fruiters(2)(3)					
1997	6 423	4 212	73 794	43 235	**127 664**
1998	6 330	5 321	72 056	44 575	**128 282**
1999	6 028	5 417	74 415	46 704	**132 564**
2000	5 963	5 039	74 418	54 877	**140 297**
2001	5 506	7 858	69 236	55 701	**138 301**
Vinya(3)					
1997	23 521	2 874	4 128	30 828	**61 351**
1998	23 926	2 546	4 127	30 049	**60 648**
1999	24 180	2 547	4 272	29 224	**60 223**
2000	24 020	2 647	4 314	28 574	**59 555**
2001	23 670	2 366	4 271	28 692	**58 999**
Olivera(3)					
1997	1 382	1 760	35 829	70 708	**109 679**
1998	1 371	2 395	35 284	74 001	**113 051**
1999	1 379	2 423	35 774	75 585	**115 161**
2000	1 392	2 465	37 736	77 550	**119 143**
2001	2 041	3 143	50 557	77 113	**132 854**

Font: Generalitat de Catalunya. Departament d'Agricultura, Ramaderia i Pesca. Direcció de Serveis.

(1) No s'hi inclou la superfície pasturada.

(2) No s'hi inclou la superfície conreada dels cítrics.

(3) Les superfícies corresponents a fruiters, vinya i olivera fan referència a superfícies en producció. No s'hi inclouen les superfícies corresponents a plantacions joves i/o abandonades.

6.26 Producció agrícola. 2001.
Per productes. Províncies.

Tones

	Barcelona	Girona	Lleida	Tarragona	**Catalunya**
Cereals	**198 754**	**195 696**	**763 420**	**177 692**	**1 335 562**
blat	66 664	36 306	98 928	12 643	**214 541**
ordi	108 302	40 841	324 296	36 078	**509 517**
blat de moro	11 010	93 457	323 463	1 153	**429 083**
civada	4 425	9 708	4 599	1 593	**20 325**
arròs	-	4 772	870	126 145	**131 787**
altres	8 353	10 612	11 264	80	**30 309**
Lleguminoses en gra	**1 544**	**1 883**	**821**	**392**	**4 640**
fava seca	209	931	26	175	**1 341**
mongeta seca	377	173	11	57	**618**
altres	958	779	784	160	**2 681**
Farratges	**447 704**	**996 466**	**2 047 301**	**16 436**	**3 507 907**
alfals	103 039	349 025	1 569 596	5 438	**2 027 098**
blat de moro farratger	89 404	167 740	92 553	1 869	**351 566**
veça farratgera	26 208	8 385	136 367	5 087	**176 047**
altres	229 053	471 316	248 785	4 042	**953 196**
Tubercles	**41 935**	**13 362**	**9 864**	**24 576**	**89 737**
patata	41 909	13 335	9 864	24 316	**89 424**
altres	26	27	-	260	**313**
Hortalisses	**193 701**	**28 151**	**67 342**	**209 436**	**498 630**
carxofa	8 954	293	383	13 567	**23 197**
ceba	11 616	3 518	19 769	10 503	**45 406**
col	13 871	2 010	2 535	11 220	**29 636**
enciam	30 576	4 136	5 530	36 496	**76 738**
fava tendra	4 003	509	118	1 455	**6 085**
mongeta tendra	8 911	1 244	951	4 900	**16 006**
pebrot	2 498	822	3 662	3 272	**10 254**
tomàquet	42 958	5 753	15 126	64 592	**128 429**
altres	70 314	9 866	19 268	63 431	**162 879**
Cítrics	**847**	-	-	**124 166**	**125 013**
mandarina	164	-	-	64 573	**64 737**
taronja	315	-	-	58 672	**58 987**
altres	368	-	-	921	**1 289**
Fruita dolça	**31 570**	**99 988**	**784 243**	**74 674**	**990 475**
pera	3 657	17 439	294 160	3 232	**318 488**
poma	9 710	68 894	302 688	3 398	**384 690**
préssec i nectarina	9 973	10 059	178 768	43 403	**242 203**
altres	8 230	3 596	8 627	24 641	**45 094**
Fruita seca	**1 711**	**870**	**10 235**	**35 452**	**48 268**
ametlla	1 441	30	10 001	9 730	**21 202**
avellana	223	522	29	24 904	**25 678**
altres	47	318	205	818	**1 388**
Vinya (raïm)	**147 883**	**13 431**	**31 205**	**216 478**	**408 997**
Olivera (olives)	**1 468**	**2 550**	**36 959**	**28 692**	**69 669**
Conreus industrials	**4 548**	**8 478**	**7 988**	**122**	**21 136**
gira-sol	1 349	8 317	4 957	106	**14 729**
altres	3 199	161	3 031	16	**6 407**
Productes transformats					
oli	388	610	10 582	33 156	**44 736**
vi (hectòlitres)	989 025	88 759	217 674	1 454 290	**2 749 748**

Font: Generalitat de Catalunya. Departament d'Agricultura, Ramaderia i Pesca. Direcció de Serveis.

6.27 Producció agrícola. 1997-2001.
Principals productes. Províncies.

Tones

	Barcelona	Girona	Lleida	Tarragona	**Catalunya**
Blat					
1997	58 669	39 636	103 040	12 625	**213 970**
1998	88 718	47 615	125 577	21 548	**283 458**
1999	67 948	52 099	118 323	21 657	**260 027**
2000	84 006	54 580	116 335	20 516	**275 437**
2001	66 664	36 306	98 928	12 643	**214 541**
Ordi					
1997	99 871	48 729	394 953	38 663	**582 216**
1998	131 613	48 490	495 359	55 682	**731 144**
1999	97 571	49 756	313 151	50 245	**510 723**
2000	112 114	58 009	312 105	49 853	**532 081**
2001	108 302	40 841	324 296	36 078	**509 517**
Blat de moro					
1997	11 336	98 564	289 363	1 571	**400 834**
1998	11 507	119 993	250 862	1 513	**383 875**
1999	11 734	105 421	213 538	1 461	**332 154**
2000	9 117	110 301	263 431	1 141	**383 990**
2001	11 010	93 457	323 463	1 153	**429 083**
Farratges					
1997	478 641	935 513	2 413 556	27 708	**3 855 418**
1998	426 570	860 952	2 458 766	18 650	**3 764 938**
1999	435 136	811 888	2 277 716	21 708	**3 546 448**
2000	437 573	821 154	2 164 869	18 005	**3 441 601**
2001	447 704	996 466	2 047 301	16 436	**3 507 907**
Fruiters(1)					
1997	49 859	83 869	963 682	84 208	**1 181 618**
1998	42 183	79 722	790 849	79 602	**992 356**
1999	47 415	93 271	914 944	70 625	**1 126 255**
2000	43 683	93 289	848 849	96 437	**1 082 258**
2001	34 128	100 858	794 478	234 292	**1 163 756**
Vinya(2)					
1997	214 278	14 948	28 223	211 970	**469 419**
1998	178 653	12 567	27 133	202 310	**420 663**
1999	200 832	15 280	23 471	220 274	**459 857**
2000	175 028	11 657	43 232	224 252	**454 169**
2001	147 883	13 431	31 205	216 478	**408 997**
Olivera(3)					
1997	1 541	3 169	63 409	146 631	**214 750**
1998	1 423	4 104	30 853	74 810	**111 190**
1999	1 913	4 376	38 618	150 962	**195 869**
2000	1 411	3 352	27 860	55 762	**88 385**
2001	1 468	2 550	36 959	28 692	**69 669**

Font: Generalitat de Catalunya. Departament d'Agricultura, Ramaderia i Pesca. Direcció de Serveis.
(1) No s'hi inclouen els cítrics.
(2) Inclou el raïm de taula i de transformació.
(3) Inclou l'oliva de taula i de transformació.

6.28 Caps de bestiar boví. 2001.
Comarques, àmbits i províncies.

	Menys de 12 mesos		De 12 a 24 mesos		De més de 24 mesos			
						femelles		
	sacrifici	altres	mascles	femelles	mascles	per a llet	altres	**Total**
Alt Camp	584	112	35	94	1	19	21	**866**
Alt Empordà	23 231	1 863	28	2 036	122	9 410	2 605	**39 295**
Alt Penedès	4 816	69	11	98	6	231	46	**5 277**
Alt Urgell	7 692	1 831	100	3 254	217	8 114	3 254	**24 462**
Alta Ribagorça	1 352	74	44	385	81	-	2 048	**3 984**
Anoia	2 779	102	5	125	17	242	412	**3 682**
Bages	21 104	636	101	824	70	1 212	1 542	**25 489**
Baix Camp	2 559	397	203	388	4	47	18	**3 616**
Baix Ebre	2 196	582	378	427	180	485	755	**5 003**
Baix Empordà	6 735	901	37	922	49	4 635	737	**14 016**
Baix Llobregat	1 329	103	4	117	4	340	62	**1 959**
Baix Penedès	754	117	50	110	-	7	10	**1 048**
Barcelonès	203	53	2	66	3	193	32	**552**
Berguedà	11 272	1 453	54	1 749	218	2 767	5 760	**23 273**
Cerdanya	3 145	1 468	105	1 837	228	6 150	4 948	**17 881**
Conca de Barberà	2 029	147	126	144	3	60	71	**2 580**
Garraf	4 161	3	4	28	1	-	16	**4 213**
Garrigues	28 228	151	3	935	23	661	70	**30 071**
Garrotxa	10 272	1 659	42	1 472	214	5 528	5 452	**24 639**
Gironès	8 902	1 357	40	1 333	82	6 981	1 508	**20 203**
Maresme	5 785	313	18	382	25	1 344	307	**8 174**
Montsià	934	324	300	222	175	383	644	**2 982**
Noguera	48 258	845	12	2 789	77	3 775	686	**56 442**
Osona	37 988	4 926	190	5 792	494	16 513	9 938	**75 841**
Pallars Jussà	6 352	147	44	739	102	296	2 480	**10 160**
Pallars Sobirà	1 384	368	128	1 032	198	1 045	4 265	**8 420**
Pla d'Urgell	20 594	711	9	1 714	37	3 449	82	**26 596**
Pla de l'Estany	9 506	717	23	722	59	3 355	1 237	**15 619**
Priorat	947	137	72	136	3	12	13	**1 320**
Ribera d'Ebre	537	115	41	110	1	13	11	**828**
Ripollès	2 263	2 009	45	1 547	382	3 405	11 149	**20 800**
Segarra	14 767	4	2	572	14	11	88	**15 458**
Segrià	117 606	1 345	21	5 999	142	6 302	914	**132 329**
Selva	6 338	928	25	949	66	4 572	1 299	**14 177**
Solsonès	10 254	154	51	898	130	77	3 204	**14 768**
Tarragonès	551	46	53	58	3	113	12	**836**
Terra Alta	447	28	15	16	1	26	34	**567**
Urgell	22 558	66	3	873	21	270	70	**23 861**
Val d'Aran	123	26	16	85	27	-	467	**744**
Vallès Occidental	5 587	208	24	249	16	635	282	**7 001**
Vallès Oriental	33 280	1 967	133	2 383	122	7 308	1 618	**46 811**
Catalunya	**489 402**	**28 462**	**2 597**	**43 611**	**3 618**	**99 986**	**68 167**	**735 843**
Àmbit Metropolità	55 161	2 716	196	3 323	177	10 051	2 363	**73 987**
Comarques Gironines	67 247	9 434	240	8 981	974	37 886	23 987	**148 749**
Camp de Tarragona	7 424	956	539	930	14	258	145	**10 266**
Terres de l'Ebre	4 114	1 049	734	775	357	907	1 444	**9 380**
Àmbit de Ponent	252 011	3 122	50	12 882	314	14 468	1 910	**284 757**
Comarques Centrals	83 397	7 271	401	9 388	929	20 811	20 856	**143 053**
Alt Pirineu i Aran	20 048	3 914	437	7 332	853	15 605	17 462	**65 651**
Barcelona	128 503	9 809	540	11726	960	30 693	19 607	**201 838**
Girona	68 508	10 531	274	9940	1 086	42 191	26 801	**159 331**
Lleida	280 852	6 117	508	20240	1 201	25 936	20 169	**355 023**
Tarragona	11 539	2 005	1275	1705	371	1 166	1 590	**19 651**

Font: Generalitat de Catalunya. Departament d'Agricultura, Ramaderia i Pesca. Direcció de Serveis.

6.29 Caps de bestiar ovi i cabrú. 2001.
Comarques, àmbits i províncies.

	Ovi				Cabrú			
	per a vida		per a		per a vida		per a	
	sementals	femelles	sacrifici	**total**	sementals	femelles	sacrifici	**total**
Alt Camp	383	13 295	3 201	**16 879**	63	902	85	**1 050**
Alt Empordà	669	34 295	7 689	**42 653**	45	1 098	197	**1 340**
Alt Penedès	368	17 327	19 117	**36 812**	47	780	169	**996**
Alt Urgell	555	18 052	5 599	**24 206**	39	648	256	**943**
Alta Ribagorça	484	19 332	4 321	**24 137**	19	255	75	**349**
Anoia	364	17 269	3 827	**21 460**	49	997	192	**1 238**
Bages	665	29 920	10 302	**40 887**	202	4 946	1 352	**6 500**
Baix Camp	509	19 249	5 061	**24 819**	187	4 772	165	**5 124**
Baix Ebre	923	29 138	8 376	**38 437**	261	4 992	259	**5 512**
Baix Empordà	581	28 682	6 390	**35 653**	44	1 331	252	**1 627**
Baix Llobregat	345	15 978	12 254	**28 577**	61	1 205	262	**1 528**
Baix Penedès	267	9 363	3 996	**13 626**	32	468	61	**561**
Barcelonès	13	546	96	**655**	3	33	4	**40**
Berguedà	506	23 309	6 609	**30 424**	144	3 000	746	**3 890**
Cerdanya	74	3 154	526	**3 754**	2	37	3	**42**
Conca de Barberà	207	7 355	2 024	**9 586**	39	954	49	**1 042**
Garraf	97	4 684	4 207	**8 988**	19	417	81	**517**
Garrigues	358	12 907	3 296	**16 561**	29	518	127	**674**
Garrotxa	495	23 081	4 779	**28 355**	46	1 079	177	**1 302**
Gironès	259	14 068	3 077	**17 404**	23	619	162	**804**
Maresme	196	8 684	3 250	**12 130**	52	1 006	298	**1 356**
Montsià	551	18 131	5 065	**23 747**	109	2 521	102	**2 732**
Noguera	1 808	57 295	14 670	**73 773**	163	4 110	817	**5 090**
Osona	1 084	49 703	12 735	**63 522**	232	4 916	1 076	**6 224**
Pallars Jussà	1 287	46 173	13 089	**60 549**	69	1 212	289	**1 570**
Pallars Sobirà	843	24 760	6 372	**31 975**	55	702	244	**1 001**
Pla d'Urgell	535	19 851	4 917	**25 303**	20	213	64	**297**
Pla de l'Estany	227	11 596	4 074	**15 897**	15	326	43	**384**
Priorat	94	3 268	1 104	**4 466**	64	1 462	57	**1 583**
Ribera d'Ebre	611	20 670	5 567	**26 848**	308	6 143	352	**6 803**
Ripollès	271	11 652	2 343	**14 266**	28	620	78	**726**
Segarra	280	7 622	3 430	**11 332**	21	339	91	**451**
Segrià	1 946	63 967	23 841	**89 754**	101	1 608	521	**2 230**
Selva	341	19 185	7 019	**26 545**	26	812	144	**982**
Solsonès	870	24 481	6 461	**31 812**	64	1 085	332	**1 481**
Tarragonès	198	7 261	1 906	**9 365**	42	735	61	**838**
Terra Alta	387	12 929	3 524	**16 840**	115	2 436	124	**2 675**
Urgell	490	13 303	8 684	**22 477**	27	412	134	**573**
Val d'Aran	148	4 620	1 398	**6 166**	5	100	27	**132**
Vallès Occidental	352	16 358	6 341	**23 051**	72	1 492	262	**1 826**
Vallès Oriental	730	33 327	11 165	**45 222**	147	2 958	640	**3 745**
Catalunya	**21 371**	**815 840**	**261 702**	**1 098 913**	**3 089**	**64 259**	**10 430**	**77 778**
Àmbit Metropolità	2 101	96 904	56 430	**155 435**	401	7 891	1 716	**10 008**
Comarques Gironines	2 843	142 559	35 371	**180 773**	227	5 885	1 053	**7 165**
Camp de Tarragona	1 658	59 791	17 292	**78 741**	427	9 293	478	**10 198**
Terres de l'Ebre	2 472	80 868	22 532	**105 872**	793	16 092	837	**17 722**
Àmbit de Ponent	5 417	174 945	58 838	**239 200**	361	7 200	1 754	**9 315**
Comarques Centrals	3 489	144 682	39 934	**188 105**	691	14 944	3 698	**19 333**
Alt Pirineu i Aran	3 391	116 091	31 305	**150 787**	189	2 954	894	**4 037**
Barcelona	4 682	215 622	89 729	**310 033**	1 030	21 813	5 122	**27 965**
Girona	2 955	147 198	36 070	**186 223**	226	5 861	1 019	**7 106**
Lleida	9 603	312 363	96 078	**418 044**	613	11 202	2 976	**14 791**
Tarragona	4 131	140 657	39 825	**184 613**	1 220	25 383	1 313	**27 916**

Font: Generalitat de Catalunya. Departament d'Agricultura, Ramaderia i Pesca. Direcció de Serveis.

6.30 Caps de bestiar porcí. 2001.
Comarques, àmbits i províncies.

	Garrins	Porcs < 50 kg	Porcs d'engreix	Reproductors mascles	Reproductors truges	Total
Alt Camp	13 345	20 708	30 462	113	6 801	**71 429**
Alt Empordà	50 724	84 385	118 238	378	16 634	**270 359**
Alt Penedès	5 403	6 420	9 204	39	2 101	**23 167**
Alt Urgell	9 102	10 021	14 101	54	3 641	**36 919**
Alta Ribagorça	186	85	178	2	94	**545**
Anoia	24 446	27 751	42 105	170	9 573	**104 045**
Bages	93 081	88 203	120 196	590	37 210	**339 280**
Baix Camp	19 219	24 161	31 568	209	11 659	**86 816**
Baix Ebre	10 422	16 513	23 205	112	6 606	**56 858**
Baix Empordà	26 015	36 739	50 173	255	9 843	**123 025**
Baix LLobregat	2 790	2 974	4 483	25	1 240	**11 512**
Baix Penedès	9 803	9 358	11 773	106	7 427	**38 467**
Barcelonès	180	271	165	2	125	**743**
Berguedà	62 959	57 411	77 191	365	24 677	**222 603**
Cerdanya	1 764	2 170	3 071	14	850	**7 869**
Conca de Barberà	8 299	10 526	14 959	79	4 536	**38 399**
Garraf	1 558	1 095	1 731	12	646	**5 042**
Garrigues	51 404	68 879	93 829	256	18 994	**233 362**
Garrotxa	13 494	17 927	28 106	129	5 353	**65 009**
Gironès	24 912	26 339	39 483	214	11 210	**102 158**
Maresme	6 808	6 034	6 703	38	2 972	**22 555**
Montsià	15 265	34 443	53 855	89	4 992	**108 644**
Noguera	154 223	193 894	271 153	861	59 867	**679 998**
Osona	275 924	216 440	282 604	1 918	117 522	**894 408**
Pallars Jussà	41 358	23 720	34 604	267	18 241	**118 190**
Pallars Sobirà	3 374	1 472	2 303	23	1 501	**8 673**
Pla d'Urgell	58 114	108 206	147 881	283	19 031	**333 515**
Pla de l'Estany	22 961	34 457	50 269	190	7 428	**115 305**
Priorat	1 284	3 477	5 473	8	303	**10 545**
Ribera d'Ebre	6 568	11 587	16 083	70	3 474	**37 782**
Ripollès	2 720	5 609	8 649	22	831	**17 831**
Segarra	49 730	69 688	96 384	292	18 519	**234 613**
Segrià	195 158	273 980	379 759	989	71 935	**921 821**
Selva	12 210	11 383	19 658	128	6 682	**50 061**
Solsonès	36 733	29 517	41 980	229	15 411	**123 870**
Tarragonès	1 774	3 458	5 609	15	558	**11 414**
Terra Alta	8 331	14 279	22 136	56	3 869	**48 671**
Urgell	60 311	96 967	133 801	312	21 560	**312 951**
Val d'Aran	100	68	67	1	39	**275**
Vallès Occidental	14 794	12 352	17 839	102	6 049	**51 136**
Vallès Oriental	51 203	41 168	54 308	356	21 708	**168 743**
Catalunya	**1 448 049**	**1 704 135**	**2 365 339**	**9 373**	**581 712**	**6 108 608**
Àmbit Metropolità	82 736	70 314	94 433	574	34 841	**282 898**
Comarques Gironines	153 036	216 839	314 576	1 316	57 981	**743 748**
Camp de Tarragona	53 724	71 688	99 844	530	31 284	**257 070**
Terres de l'Ebre	40 586	76 822	115 279	327	18 941	**251 955**
Àmbit de Ponent	568 940	811 614	1 122 807	2 993	209 906	**2 716 260**
Comarques Centrals	493 143	419 322	564 076	3 272	204 393	**1 684 206**
Alt Pirineu i Aran	55 884	37 536	54 324	361	24 366	**172 471**
Barcelona	537 970	459 042	614 992	3 602	223 429	**1 839 035**
Girona	155 388	218 461	316 865	1 342	59 106	**751 162**
Lleida	660 381	878 121	1 218 359	3 573	248 950	**3 009 384**
Tarragona	94 310	148 511	215 123	856	50 227	**509 027**

Font: Generalitat de Catalunya. Departament d'Agricultura, Ramaderia i Pesca. Direcció de Serveis.

6.31 Cens de bestiar. 1999.
Equins, conills, aviram. Comarques, àmbits i províncies.

Nombre de caps

	Equins	Conills[1]	Aviram (milers) gallines	polles ponedores	pollastres i galls	altres[2]	Ruscos (nombre)
Alt Camp	108	7 619	421	191	861	11	914
Alt Empordà	467	17 006	117	75	1 602	74	2 620
Alt Penedès	76	10 865	64	218	1 052	71	474
Alt Urgell	381	5 198	25	-	219	-	326
Alta Ribagorça	247	169	1	-	-	-	-
Anoia	356	23 896	135	-	473	1	1 096
Bages	656	31 732	206	19	1 164	25	2 365
Baix Camp	232	18 392	635	612	1 028	10	1 688
Baix Ebre	154	27 605	1 194	428	3 656	168	7 978
Baix Empordà	382	5 987	20	13	760	17	927
Baix Llobregat	186	2 754	14	6	50	2	1 065
Baix Penedès	115	2 392	112	28	373	11	88
Barcelonès	1	-	-	-	-	-	-
Berguedà	472	20 057	7	1	200	4	703
Cerdanya	1 895	1 432	6	-	2	1	207
Conca de Barberà	38	5 221	143	85	331	21	495
Garraf	191	1 631	53	30	5	5	259
Garrigues	21	12 454	359	146	1 151	2 124	2 550
Garrotxa	695	12 077	306	-	568	446	283
Gironès	217	6 361	185	50	521	10	1 219
Maresme	446	5 777	125	39	60	73	233
Montsià	95	18 545	180	356	1 717	320	1 195
Noguera	155	23 014	274	478	2 150	800	2 375
Osona	873	30 979	36	1	400	13	1 412
Pallars Jussà	517	2 570	2	-	325	-	890
Pallars Sobirà	1 253	1 427	25	-	-	-	77
Pla d'Urgell	33	4 777	204	42	1 086	1 468	710
Pla de l'Estany	269	3 638	119	64	433	27	599
Priorat	135	5 138	39	7	372	-	1 076
Ribera d'Ebre	108	4 423	60	23	778	25	2 270
Ripollès	1 135	1 764	16	-	3	1	244
Segarra	22	6 613	209	111	1 363	473	686
Segrià	112	13 263	275	336	2 143	3 830	2 829
Selva	456	6 456	112	-	856	10	945
Solsonès	121	10 419	15	87	689	3	258
Tarragonès	12	2 362	220	104	693	23	92
Terra Alta	47	11 197	115	8	861	320	723
Urgell	194	8 723	340	161	1 045	915	908
Val d'Aran	501	343	2	-	-	-	113
Vallès Occidental	654	5 423	67	102	23	1	483
Vallès Oriental	730	18 703	191	118	149	4	227
Catalunya	**14 758**	**398 402**	**6 628**	**3 939**	**29 162**	**11 309**	**43 602**
Àmbit Metropolità	2 284	45 153	514	513	1 339	157	2 741
Comarques Gironines	3 621	53 289	875	201	4 743	585	6 837
Camp de Tarragona	640	41 124	1 571	1 027	3 658	77	4 353
Terres de l'Ebre	404	61 770	1 549	815	7 012	833	12 166
Àmbit de Ponent	537	68 844	1 662	1 274	8 938	9 610	10 058
Comarques Centrals	2 478	117 083	398	108	2 926	46	5 834
Alt Pirineu i Aran	4 794	11 139	60	-	547	2	1 613
Barcelona	4 637	150 350	896	534	3 575	199	8 296
Girona	4 760	55 448	877	202	4 743	585	7 057
Lleida	4 317	89 710	1 735	1 362	10 274	9 615	11 730
Tarragona	1 044	102 894	3 119	1 841	10 669	910	16 519

Font: Institut d'Estadística de Catalunya. Cens agrari 1999.

(1) Conilles mares.

(2) Inclou galls dindis, ànecs, oques, pintades, estruços i altres aus criades en captivitat.

6.32 Explotacions ramaderes. 2001[1]. Per espècies. Comarques, àmbits i províncies.

	Explotacions				Places[2] bovi		
	bovi	ovi i cabrú	porci	**total**	vaques de llet	altres vaques	vedells d'engreix
Alt Camp	5	82	113	**200**	-	42	1 112
Alt Empordà	384	144	488	**1 016**	9 646	3 440	40 118
Alt Penedès	47	101	63	**211**	305	14	7 637
Alt Urgell	387	107	67	**561**	11 568	5 072	8 602
Alta Ribagorça	74	44	1	**119**	23	3 148	2 305
Anoia	23	82	153	**258**	261	545	7 609
Bages	331	186	629	**1 146**	1 735	3 108	34 073
Baix Camp	15	91	130	**236**	60	-	4 155
Baix Ebre	47	261	96	**404**	817	2 537	6 891
Baix Empordà	230	137	299	**666**	5 688	378	10 834
Baix Llobregat	27	93	22	**142**	483	154	2 389
Baix Penedès	4	59	37	**100**	-	-	1 510
Barcelonès	21	5	6	**32**	262	70	480
Berguedà	457	224	377	**1 058**	4 097	11 055	18 456
Cerdanya	326	21	44	**391**	6 997	7 325	3 952
Conca de Barberà	19	37	49	**105**	-	93	3 492
Garraf	14	31	8	**53**	-	-	5 199
Garrigues	186	60	256	**502**	1 112	-	27 382
Garrotxa	436	156	255	**847**	5 509	7 804	19 856
Gironès	317	64	224	**605**	8 909	1 513	16 945
Maresme	99	67	28	**194**	1 752	260	9 094
Montsià	36	137	151	**324**	433	1 117	1 741
Noguera	331	181	962	**1 474**	5 538	1 371	52 638
Osona	1 284	343	1 459	**3 086**	23 099	17 351	70 472
Pallars Jussà	122	139	185	**446**	580	4 391	9 202
Pallars Sobirà	240	125	28	**393**	1 731	6 838	2 532
Pla d'Urgell	171	49	484	**704**	4 681	8	22 510
Pla de l'Estany	228	57	309	**594**	3 965	1 649	19 111
Priorat	7	26	17	**50**	-	-	1 408
Ribera d'Ebre	5	190	64	**259**	-	-	792
Ripollès	408	96	69	**573**	2 181	14 689	3 946
Segarra	89	39	403	**531**	36	130	15 697
Segrià	756	218	1 164	**2 138**	7 964	1 721	133 001
Selva	249	92	208	**549**	5 312	1 442	10 597
Solsonès	165	134	252	**551**	144	5 393	12 051
Tarragonès	8	47	21	**76**	237	-	929
Terra Alta	6	95	54	**155**	-	60	852
Urgell	140	59	469	**668**	453	85	22 565
Val d'Aran	59	72	1	**132**	-	976	240
Vallès Occidental	70	103	83	**256**	835	472	9 200
Vallès Oriental	630	228	387	**1 245**	10 796	2 438	54 798
Catalunya	**8 453**	**4 482**	**10 115**	**23 050**	**127 209**	**106 689**	**676 373**
Àmbit Metropolità	908	628	597	**2 133**	14 433	3 408	88 797
Comarques Gironines	2 252	746	1 852	**4 850**	41 210	30 915	121 407
Camp de Tarragona	58	342	367	**767**	297	135	12 606
Terres de l'Ebre	94	683	365	**1 142**	1 250	3 714	10 276
Àmbit de Ponent	1 673	606	3 738	**6 017**	19 784	3 315	273 793
Comarques Centrals	2 260	969	2 870	**6 099**	29 336	37 452	142 661
Alt Pirineu i Aran	1 208	508	326	**2 042**	20 899	27 750	26 833
Barcelona	2 989	1 448	3 197	**7 634**	43 556	34 855	219 605
Girona	2 420	782	1 889	**5 091**	45 819	34 751	122 487
Lleida	2 892	1 227	4 297	**8 416**	36 287	33 234	311 399
Tarragona	152	1 025	732	**1 909**	1 547	3 849	22 882

Font: Generalitat de Catalunya. Departament d'Agricultura, Ramaderia i Pesca. Direcció de Serveis.

(1) L'actualització no és exhaustiva.

(2) Les dades corresponen a la capacitat (places) de les explotacions, no a caps de bestiar.

Places[2]						
	ovi i cabrú		porci			
ovelles de > 12 mesos	cabres de > 12 mesos	xais	truges	porcs d'engreix	**total**	
17 131	2 260	9 453	7 365	69 086	**106 449**	Alt Camp
50 915	2 371	9 452	20 745	275 644	**412 331**	Alt Empordà
25 960	2 366	36 710	1 476	14 855	**89 323**	Alt Penedès
19 535	1 655	1 090	3 952	26 045	**77 519**	Alt Urgell
20 041	389	-	110	-	**26 016**	Alta Ribagorça
28 164	2 754	3 325	8 404	88 284	**139 346**	Anoia
43 710	10 999	14 573	30 808	235 965	**374 971**	Bages
25 235	11 630	9 385	13 958	76 141	**140 564**	Baix Camp
34 354	8 811	14 364	8 764	63 167	**139 705**	Baix Ebre
35 353	2 918	18 323	12 530	113 739	**199 763**	Baix Empordà
23 639	3 264	16 405	965	4 845	**52 144**	Baix Llobregat
11 358	1 175	13 112	7 500	19 210	**53 865**	Baix Penedès
850	105	-	68	610	**2 445**	Barcelonès
36 749	6 018	5 778	21 762	146 197	**250 112**	Berguedà
4 037	97	377	784	7 299	**30 868**	Cerdanya
10 984	2 991	2 755	5 205	34 205	**59 725**	Conca de Barberà
7 461	948	7 384	522	1 206	**22 720**	Garraf
14 624	1 072	1 500	19 496	231 972	**297 158**	Garrigues
31 734	4 043	16 255	7 490	63 918	**156 609**	Garrotxa
16 696	1 923	11 501	14 524	86 164	**158 175**	Gironès
12 811	2 404	4 733	2 510	8 608	**42 172**	Maresme
22 011	4 118	8 724	6 484	123 163	**167 791**	Montsià
68 249	5 561	600	66 331	643 877	**844 165**	Noguera
79 357	9 133	15 180	109 926	532 728	**857 246**	Osona
48 416	2 208	2 400	19 966	62 166	**149 329**	Pallars Jussà
25 604	1 212	54	1 431	74	**39 476**	Pallars Sobirà
22 183	223	1 200	20 462	366 320	**437 587**	Pla d'Urgell
16 077	696	10 198	9 452	112 130	**173 278**	Pla de l'Estany
3 620	3 312	3 675	378	11 910	**24 303**	Priorat
25 552	9 336	13 567	4 839	41 650	**95 736**	Ribera d'Ebre
15 658	1 573	2 621	1 181	19 474	**61 323**	Ripollès
7 613	904	4 100	20 016	246 947	**295 443**	Segarra
71 074	2 001	23 658	77 369	931 915	**1 248 703**	Segrià
22 562	2 482	23 536	7 188	44 993	**118 112**	Selva
25 174	2 215	1 000	15 498	93 341	**154 816**	Solsonès
10 480	1 586	7 150	776	12 771	**33 929**	Tarragonès
18 140	3 435	4 495	4 543	39 922	**71 447**	Terra Alta
14 945	843	7 100	23 109	329 706	**398 806**	Urgell
5 149	331	-	94	-	**6 790**	Val d'Aran
25 636	3 183	9 845	5 159	31 840	**86 170**	Vallès Occidental
52 021	6 308	8 727	20 454	88 581	**244 123**	Vallès Oriental
1 050 862	**130 853**	**344 305**	**603 594**	**5 300 668**	**8 340 553**	**Catalunya**
148 378	18 578	83 804	31 154	150 545	**539 097**	Àmbit Metropolità
188 995	16 006	91 886	73 110	716 062	**1 279 591**	Comarques Gironines
78 808	22 954	45 530	35 182	223 323	**418 835**	Camp de Tarragona
100 057	25 700	41 150	24 630	267 902	**474 679**	Terres de l'Ebre
198 688	10 604	38 158	226 783	2 750 737	**3 521 862**	Àmbit de Ponent
213 154	31 119	39 856	186 398	1 096 515	**1 776 491**	Comarques Centrals
122 782	5 892	3 921	26 337	95 584	**329 998**	Alt Pirineu i Aran
334 272	47 595	122 490	201 467	1 148 442	**2 152 282**	Barcelona
195 118	15 990	92 433	74 322	724 987	**1 305 907**	Girona
342 607	18 614	42 702	267 993	2 936 014	**3 988 850**	Lleida
178 865	48 654	86 680	59 812	491 225	**893 514**	Tarragona

6.33 Explotacions ramaderes. 1982, 1989 i 1999.
Per espècies.

	1982	%	1989	%	1999	%
Explotacions						
bovi	13 727	29,0	10 018	31,3	5 941	31,5
ovi	3 964	8,4	3 859	12,1	2 846	15,1
cabrú	2 791	5,9	3 140	9,8	1 847	9,8
porci	20 977	44,3	14 142	44,2	7 965	42,3
equí	7 681	16,2	3 362	10,5	1 991	10,6
aviram	30 282	63,9	18 229	57,0	8 699	46,2
conills	24 707	52,1	12 686	39,6	5 069	26,9
Total[1]	**47 394**	-	**31 996**	-	**18 834**	-
Unitats ramaderes (UR)						
bovi	260 475	17,9	341 203	17,7	388 125	13,9
ovi	64 587	4,4	96 567	5,0	87 082	3,1
cabrú	3 320	0,2	6 436	0,3	7 238	0,3
porci	708 807	48,7	1 043 457	54,2	1 594 286	57,2
equí	7 467	0,5	6 430	0,3	11 806	0,4
aviram	406 657	27,9	425 892	22,1	691 971	24,8
conills	5 340	0,4	4 268	0,2	7 968	0,3
Total	**1 456 653**	**100**	**1 924 253**	**100**	**2 788 476**	**100**

Font: Institut d'Estadística de Catalunya. Cens agrari 1982, 1989 i 1999.
(1) Total d'explotacions amb ramaderia. No s'hi inclouen les d'apicultura (ruscos).

6.34 Unitats ramaderes (UR). 1999.
Per espècies. Comarques, àmbits i províncies.

	Bovi	Ovi	Cabrú	Porci	Equí	Conills[1]	Aviram	**Total**
Alt Camp	300	925	56	17 225	86	152	14 921	**33 666**
Alt Empordà	26 780	5 611	275	78 916	374	340	16 100	**128 396**
Alt Penedès	2 161	2 897	96	3 791	61	217	13 431	**22 654**
Alt Urgell	16 350	2 352	130	10 292	305	104	1 895	**31 428**
Alta Ribagorça	2 765	1 537	61	67	198	3	13	**4 644**
Anoia	3 037	1 667	111	26 049	285	478	5 216	**36 843**
Bages	14 742	3 731	639	80 554	525	635	12 048	**112 874**
Baix Camp	825	1 028	323	19 689	186	368	24 966	**47 384**
Baix Ebre	2 691	1 207	288	22 476	123	552	53 331	**80 668**
Baix Empordà	8 788	3 490	264	38 268	306	120	6 286	**57 522**
Baix LLobregat	527	1 392	244	1 502	149	55	685	**4 554**
Baix Penedès	378	672	28	5 241	92	48	4 902	**11 361**
Barcelonès	-	-	-	-	1	-	1	**2**
Berguedà	15 288	2 765	348	49 880	378	401	1 614	**70 675**
Cerdanya	11 923	617	56	1 818	1 516	29	145	**16 102**
Conca de Barberà	1 663	460	245	14 895	30	104	6 153	**23 552**
Garraf	717	784	35	229	153	33	1 346	**3 297**
Garrigues	9 658	1 542	119	52 774	17	249	78 855	**143 214**
Garrotxa	15 178	2 574	141	19 520	556	242	21 627	**59 838**
Gironès	14 685	1 371	118	30 064	174	127	7 239	**53 777**
Maresme	3 742	500	92	3 139	357	116	4 910	**12 856**
Montsià	1 188	993	62	36 242	76	371	29 120	**68 053**
Noguera	18 137	6 328	528	184 323	124	460	50 278	**260 178**
Osona	55 721	5 739	355	234 496	698	620	3 706	**301 335**
Pallars Jussà	5 154	6 055	220	25 464	414	51	2 314	**39 672**
Pallars Sobirà	7 010	3 436	168	3 062	1 002	29	350	**15 057**
Pla d'Urgell	10 908	1 481	12	92 516	26	96	55 096	**160 135**
Pla de l'Estany	11 122	1 675	46	38 522	215	73	6 391	**58 043**
Priorat	400	350	230	2 162	108	103	3 243	**6 597**
Ribera d'Ebre	223	1 399	633	12 245	86	88	7 346	**22 021**
Ripollès	16 893	1 750	152	7 829	908	35	282	**27 850**
Segarra	4 554	1 144	70	54 849	18	132	28 191	**88 957**
Segrià	52 092	6 717	144	232 754	90	265	138 465	**430 528**
Selva	10 205	2 136	85	17 718	365	129	7 857	**38 496**
Solsonès	7 518	2 949	316	34 348	97	208	6 353	**51 789**
Tarragonès	817	575	31	3 838	10	47	10 079	**15 396**
Terra Alta	471	1 220	113	9 612	38	224	17 337	**29 015**
Urgell	6 125	1 909	99	88 445	155	174	41 782	**138 689**
Val d'Aran	1 127	317	47	144	401	7	26	**2 068**
Vallès Occidental	3 938	1 302	80	14 945	523	109	2 568	**23 462**
Vallès Oriental	22 324	2 485	178	24 383	580	374	5 503	**55 831**
Catalunya	**388 125**	**87 082**	**7 238**	**1 594 286**	**11 806**	**7 968**	**691 971**	**2 788 476**
Àmbit Metropolità	33 409	9 360	725	47 989	1 824	904	28 444	**122 656**
Comarques Gironines	103 651	18 607	1 081	230 837	2 898	1 066	65 782	**423 922**
Camp de Tarragona	4 383	4 010	913	63 050	512	822	64 264	**137 956**
Terres de l'Ebre	4 573	4 819	1 096	80 575	323	1 235	107 134	**199 757**
Àmbit de Ponent	101 474	19 121	972	705 661	430	1 376	392 667	**1 221 701**
Comarques Centrals	96 306	16 851	1 769	425 327	1 983	2 342	28 937	**573 516**
Alt Pirineu i Aran	44 329	14 314	682	40 847	3 836	223	4 743	**108 971**
Barcelona	121 038	23 029	2 153	438 153	3 710	3 007	51 022	**642 112**
Girona	110 962	19 162	1 110	233 378	3 807	1 109	65 835	**435 363**
Lleida	147 168	36 063	1 966	779 130	3 454	1 794	403 715	**1 373 290**
Tarragona	8 957	8 828	2 009	143 625	835	2 058	171 399	**337 711**

Font: Institut d'Estadística de Catalunya. Cens agrari 1999.
(1) Conilles mares.

6.35 Producció de llet. 1997-2001. Comarques, àmbits i províncies.

Tones

	1997	1998	1999	2000	2001
Alt Camp	-	-	63	-	-
Alt Empordà	53 284	56 655	50 454	65 200	59 319
Alt Penedès	1 629	1 528	2 609	1 545	1 610
Alt Urgell	53 698	58 624	65 641	46 088	55 835
Alta Ribagorça	379	145	112	489	-
Anoia	2 608	1 595	1 963	2 208	1 674
Bages	11 252	8 016	11 282	6 159	7 411
Baix Camp	57	-	63	-	83
Baix Ebre	885	751	827	853	776
Baix Empordà	25 360	29 283	26 195	32 839	27 919
Baix LLobregat	3 337	2 636	3 237	3 124	2 470
Baix Penedès	57	-	63	-	-
Barcelonès	686	777	942	816	1 124
Berguedà	18 634	18 294	21 661	17 167	18 277
Cerdanya	37 901	44 140	46 621	37 153	35 571
Conca de Barberà	171	-	190	-	-
Garraf	211	57	163	17	-
Garrigues	7 056	6 175	7 285	5 434	4 539
Garrotxa	26 105	29 191	29 673	32 791	31 345
Gironès	33 118	38 018	39 987	46 049	42 609
Maresme	9 273	9 413	11 199	9 214	9 066
Montsià	580	195	588	273	453
Noguera	21 891	23 784	28 009	23 501	28 055
Osona	118 025	116 315	134 273	109 737	109 381
Pallars Jussà	2 414	2 452	2 333	2 835	1 793
Pallars Sobirà	7 076	7 788	7 177	5 900	6 415
Pla d'Urgell	20 704	23 211	27 676	19 807	24 844
Pla de l'Estany	20 214	22 137	16 452	26 053	20 307
Priorat	-	-	-	-	-
Ribera d'Ebre	-	-	-	-	-
Ripollès	14 141	13 048	19 499	9 881	14 566
Segarra	1 146	47	72	949	40
Segrià	40 871	42 486	51 085	46 122	47 068
Selva	22 591	27 430	20 319	32 115	27 512
Solsonès	1 421	634	708	1 685	475
Tarragonès	177	187	169	205	405
Terra Alta	19	2	7	15	-
Urgell	4 185	2 813	2 776	2 095	1 909
Val d'Aran	165	-	-	71	-
Vallès Occidental	6 031	4 024	4 768	3 101	4 332
Vallès Oriental	49 769	48 024	58 018	50 051	49 734
Catalunya	**617 121**	**639 875**	**694 160**	**641 542**	**636 917**
Àmbit Metropolità	70 936	66 459	80 936	67 868	68 336
Comarques Gironines	194 813	215 762	202 579	244 928	223 577
Camp de Tarragona	463	187	548	205	488
Terres de l'Ebre	1 484	948	1 422	1 141	1 229
Àmbit de Ponent	95 852	98 516	116 903	97 908	106 455
Comarques Centrals	151 940	144 854	169 887	136 956	137 218
Alt Pirineu i Aran	101 633	113 149	121 884	92 536	99 614
Barcelona	219 488	209 408	249 463	202 556	204 604
Girona	221 815	246 147	235 060	271 089	248 421
Lleida	173 872	183 186	207 665	166 551	182 175
Tarragona	1 946	1 134	1 972	1 346	1 717

Font: Generalitat de Catalunya. Departament d'Agricultura, Ramaderia i Pesca. Direcció de Serveis.

6.36 Producció de carn. 2001.
Sacrifici de bestiar. Per espècies.

Tones

	Sacrifici de bestiar		Destinació de la carn	
	caps sacrificats	pes en canal	consum directe	consum industrial
Boví	**502 673**	**126 253**	**120 324**	**5 929**
vedelles	494 651	123 993	119 449	4 544
boví major	8 022	2 260	875	1 385
Oví	**2 296 673**	**28 127**	**27 847**	**280**
xais	2 274 505	27 712	27 625	87
oví major	22 168	415	222	193
Cabrú	**180 336**	**780**	**780**	**-**
Porcí	**12 089 711**	**951 146**	**492 228**	**458 918**
garrins	36 899	219	205	14
resta porci	12 052 812	950 927	492 023	458 904
Equí	**15 859**	**3 441**	**3 426**	**15**
Aviram	**241 719 000**	**331 291**	**300 795**	**30 496**
broilers	167 661 000	294 442	268 516	25 926
gallines	5 810 000	12 834	11 697	1 137
altres aus	68 248 000	24 015	20 582	3 433
Conills	**20 620 000**	**25 000**	**25 000**	**-**
Total 2001	**277 424 252**	**1 466 038**	**970 400**	**495 638**
Total 2000	259 290 010	1 407 545	866 208	541 337
Total 1999	266 122 250	1 458 827	904 067	554 759
Total 1998	263 545 685	1 417 554	823 497	594 059
Total 1997	263 440 202	1 332 433	806 463	525 970

Font: Generalitat de Catalunya. Departament d'Agricultura, Ramaderia i Pesca. Direcció de Serveis.

6.37 Producció d'ous per a consum. 2001.
Províncies.

Milers de dotzenes

	Barcelona	Girona	Lleida	Tarragona	**Catalunya**
Ous per a consum					
de gallina	34 042	20 500	35 860	52 706	**143 108**
d'ànegues	-	-	-	-	**-**
d'indiotes	-	-	-	-	**-**
d'oques	-	-	-	-	**-**
Total 2001	**34 042**	**20 500**	**35 860**	**52 706**	**143 108**
Total 2000	36 073	19 600	32 688	53 238	**141 598**
Total 1999	32 985	19 222	32 625	56 555	**141 386**
Total 1998	32 336	19 895	32 837	52 939	**138 007**
Total 1997	33 429	18 483	32 352	51 923	**136 187**

Font: Generalitat de Catalunya. Departament d'Agricultura, Ramaderia i Pesca. Direcció de Serveis.

6.38 Producció de llana. 2001.
Per tipus. Províncies.

Tones

	Barcelona	Girona	Lleida	Tarragona	**Catalunya**
Blanca	**387**	**240**	**367**	**108**	**1 102**
fina[1]	-	-	-	-	-
entrefina[2]	373	240	367	90	**1 070**
basta[3]	14	-	-	18	**32**
Negra	**5**	**-**	**8**		**13**
Total 2001	**393**	**240**	**375**	**108**	**1 115**
Total 2000	403	272	368	108	**1 150**
Total 1999	524	232	399	105	**1 260**
Total 1998	422	221	405	111	**1 159**
Total 1997	429	264	420	135	**1 248**

Font: Generalitat de Catalunya. Departament d'Agricultura, Ramaderia i Pesca. Direcció de Serveis.
(1) Comprèn els tipus transhumant, de Barros i de carda o Còrdova.
(2) Comprèn els tipus entrefina fina, entrefina corrent i entrefina ordinària.
(3) Comprèn els tipus basta i xurra.

6.39 Producció de fems. 2001.
Per espècies. Províncies.

Milers de tones

	Barcelona	Girona	Lleida	Tarragona	**Catalunya**
Boví	1 897,5	1 084,0	1 398,5	84,0	**4 464,0**
Ovi	214,4	90,0	186,1	131,4	**621,9**
Cabrú	17,0	3,6	12,4	19,8	**52,8**
Porcí	2 392,4	811,6	2 530,1	502,2	**6 236,3**
Equí	59,9	66,0	18,6	24,0	**168,5**
Aviram	170,4	178,6	390,5	676,0	**1 415,5**
Conills	30,0	30,6	23,0	25,2	**108,8**
Total 2001	**4 781,6**	**2 264,4**	**4 559,1**	**1 462,6**	**13 067,7**
Total 2000	4 951,4	2 619,6	4 662,7	1 372,4	**13 606,1**
Total 1999	4 773,6	2 553,7	4 145,9	1 407,3	**12 880,5**
Total 1998	4 576,3	2 538,5	3 668,4	1 450,7	**12 233,9**
Total 1997	4 752,2	2 576,4	3 633,4	1 484,8	**12 446,8**

Font: Generalitat de Catalunya. Departament d'Agricultura, Ramaderia i Pesca. Direcció de Serveis.

6.40 Producció de mel i cera. 2001.
Províncies.

Quilograms

	Barcelona	Girona	Lleida	Tarragona	**Catalunya**
Mel					
ruscos mòbils	264 600	231 000	981 984	585 000	**2 062 584**
ruscos fixos	8 876	25 500	45 675	137 700	**217 751**
Total 2001	**273 476**	**256 500**	**1 027 659**	**722 700**	**2 280 335**
Total 2000	288 066	205 500	1 027 659	1 439 646	**2 960 871**
Total 1999	263 025	123 000	1 059 792	603 360	**2 049 177**
Total 1998	264 011	120 000	805 200	316 450	**1 505 661**
Total 1997	181 180	120 630	669 200	481 490	**1 452 500**
Cera					
ruscos mòbils	11 025	11 550	28 641	48 750	**99 966**
ruscos fixos	2 156	3 000	4 263	16 200	**25 619**
Total 2001	**13 181**	**14 550**	**32 904**	**64 950**	**125 585**
Total 2000	13 739	9 750	32 904	92 925	**149 318**
Total 1999	12 138	25 200	30 910	38 560	**106 808**
Total 1998	11 920	22 200	23 485	34 581	**92 186**
Total 1997	8 653	22 425	21 749	48 149	**71 063**

Font: Generalitat de Catalunya. Departament d'Agricultura, Ramaderia i Pesca. Direcció de Serveis.

6.41 Superfície forestal. Boscos. 1999.
Per espècies. Comarques, àmbits i províncies.

Hectàrees

	Planifolis (frondoses)	Coníferes (resinoses)	Mixtes	**Total**
Alt Camp	2 176	5 771	1 365	**9 311**
Alt Empordà	14 817	5 334	9 345	**29 497**
Alt Penedès	228	7 995	2 703	**10 925**
Alt Urgell	7 460	15 476	25 779	**48 715**
Alta Ribagorça	932	5 464	2 785	**9 180**
Anoia	743	18 215	2 939	**21 896**
Bages	2 888	41 937	6 278	**51 102**
Baix Camp	276	3 710	8 812	**12 798**
Baix Ebre	506	4 538	1 027	**6 071**
Baix Empordà	4 422	5 430	4 649	**14 501**
Baix Llobregat	483	6 826	1 391	**8 701**
Baix Penedès	5	3 245	299	**3 549**
Barcelonès	2	619	137	**758**
Berguedà	3 615	36 336	17 749	**57 700**
Cerdanya	77	13 315	4 357	**17 749**
Conca de Barberà	673	9 242	4 111	**14 025**
Garraf	67	2 835	262	**3 164**
Garrigues	848	6 415	1 108	**8 371**
Garrotxa	21 550	2 970	4 637	**29 157**
Gironès	8 085	3 079	6 408	**17 572**
Maresme	1 696	1 521	8 568	**11 785**
Montsià	192	1 266	1 530	**2 988**
Noguera	24 107	12 795	10 912	**47 815**
Osona	13 433	10 036	32 225	**55 693**
Pallars Jussà	12 763	22 254	12 973	**47 990**
Pallars Sobirà	6 507	17 232	14 926	**38 665**
Pla d'Urgell	3	16	2	**21**
Pla de l'Estany	2 533	2 859	1 490	**6 882**
Priorat	547	5 648	3 232	**9 427**
Ribera d'Ebre	518	11 296	2 348	**14 162**
Ripollès	6 024	19 067	10 723	**35 815**
Segarra	5 067	1 903	2 899	**9 868**
Segrià	855	2 680	1 791	**5 326**
Selva	23 459	9 974	10 525	**43 957**
Solsonès	4 231	21 817	25 150	**51 198**
Tarragonès	108	1 307	101	**1 517**
Terra Alta	88	21 209	134	**21 431**
Urgell	399	859	440	**1 698**
Val d'Aran	9 356	2 385	2 125	**13 866**
Vallès Occidental	873	8 645	6 687	**16 205**
Vallès Oriental	6 155	4 073	17 380	**27 608**
Catalunya	**188 767**	**377 594**	**272 302**	**838 663**
Àmbit Metropolità	9 504	32 514	37 128	**79 146**
Comarques Gironines	80 890	48 713	47 777	**177 381**
Camp de Tarragona	3 785	28 923	17 920	**50 627**
Terres de l'Ebre	1 304	38 309	5 039	**44 652**
Àmbit de Ponent	31 279	24 668	17 152	**73 099**
Comarques Centrals	24 910	128 341	84 341	**237 589**
Alt Pirineu i Aran	37 095	76 126	62 945	**176 165**
Barcelona	27 980	135 314	93 521	**256 815**
Girona	83 129	56 037	51 295	**190 461**
Lleida	72 570	119 011	104 526	**296 107**
Tarragona	5 088	67 232	22 960	**95 280**

Font: Institut d'Estadística de Catalunya. Cens agrari 1999.

6.42 Producció de fusta[1]. 2001.
Per espècies. Províncies.

Metres cúbics amb escorça

	Barcelona	Girona	Lleida	Tarragona	**Catalunya**
Coníferes (resinoses)	**206 385**	**83 880**	**75 170**	**9 541**	**374 976**
avet	177	1 319	-	-	**1 496**
pi blanc	43 260	17 041	61	7 140	**67 502**
pi insigne	2 053	9 881	-	-	**11 934**
pi negre	5 459	643	1 440	-	**7 542**
pi pinyer	16 237	6 758	-	5	**23 000**
pi roig	91 014	29 927	28 712	543	**150 196**
pinassa	41 074	3 792	44 434	1 791	**91 091**
pinastre	2 210	9 453	-	62	**11 725**
altres espècies	4 901	5 066	523	-	**10 490**
Planifolis (frondoses)	**16 512**	**82 509**	**10 881**	**200**	**110 102**
alzines i roures	2 713	348	966	-	**4 027**
castanyer	2 940	4 362	-	-	**7 302**
eucaliptus	197	23 306	-	4	**23 507**
faig	2 501	6 107	-	-	**8 608**
freixe	55	535	177	-	**767**
pollancre	5 832	40 684	9 334	-	**55 850**
vern	482	815	229	-	**1 526**
altres espècies	1 792	6 352	175	196	**8 515**
Total	**222 897**	**166 389**	**86 051**	**9 741**	**485 078**

Font: Generalitat de Catalunya. Departament d'Agricultura, Ramaderia i Peasca. Direcció de Serveis.
(1) Dades referides als aprofitaments autoritzats.

6.43 Producció de fusta. 2001.
Per règim de tinença. Províncies.

Metres cúbics amb escorça

	Barcelona	Girona	Lleida	Tarragona	**Catalunya**
Estat[1]	**2 000**	**-**	**69**	**226**	**2 295**
coníferes (resinoses)	2 000	-	69	226	**2 295**
planifolis (frondoses)	-	-	-	-	**-**
Utilitat pública	**21 941**	**6 221**	**10 254**	**201**	**38 617**
coníferes (resinoses)	21 941	6 221	10 254	201	**38 617**
planifolis (frondoses)	-	-	-	-	**-**
Propietat privada[2]	**198 956**	**160 168**	**75 728**	**9 314**	**444 166**
coníferes (resinoses)	182 444	77 659	64 847	9 114	**334 064**
planifolis (frondoses)	16 512	82 509	10 881	200	**110 102**
Total 2001	**222 897**	**166 389**	**86 051**	**9 741**	**485 078**
Total 2000	242 002	185 929	97 870	8 392	**534 193**
Total 1999	172 631	148 785	62 757	10 450	**394 623**
Total 1998	369 923	153 479	88 278	11 798	**623 478**
Total 1997	158 529	174 671	113 277	13 436	**459 913**

Font: Generalitat de Catalunya. Departament d'Agricultura, Ramaderia i Pesca. Direcció de Serveis.
(1) Gestionades per la Generalitat.
(2) Dades referides als aprofitaments autoritzats.

6.44 Producció de llenya i suro. 2001.
Províncies.

Tones

	Barcelona	Girona	Lleida	Tarragona	**Catalunya**
Llenya	**50 914**	**57 467**	**18 817**	**5 928**	**133 126**
coniferes (resinoses)	18 676	9 540	5 723	4 567	**38 506**
alzines i roures	29 277	22 447	11 583	1 346	**64 653**
altres planifolis	2 961	25 480	1 494	15	**29 950**
arbustos i matolls	-	-	17	-	**17**
Suro	**681**	**7 078**	**-**	**-**	**7 759**

Font: Generalitat de Catalunya. Departament d'Agricultura, Ramaderia i Pesca. Direcció de Serveis.

6.45 Pesca marítima. 1998-2002.
Per espècies.

Tones

	1998	1999	2000	2001	2002
Peixos cartilaginosos	**629,6**	**691,0**	**89,6**	**102,4**	**97,6**
Peixos ossis	**35 405,1**	**37 034,9**	**37 877,6**	**38 222,0**	**31 824,6**
bonítol	163,3	205,9	249,3	236,2	231,6
llenguado	202,6	157,3	133,0	169,3	202,8
lluç	1 606,0	1 913,7	2 208,2	2 187,2	1 995,4
maire	757,4	169,8	2 562,6	2 179,3	1 161,0
moll	412,5	408,7	247,7	300,6	375,5
rap	297,1	365,6	571,0	520,7	376,6
sardina	14 584,0	15 919,5	14 486,0	13 493,0	7 920,5
seitó	6 093,4	5 808,1	4 215,5	5 785,0	7 919,2
sorell	1 489,4	1 491,6	2 235,5	1 669,4	1 289,3
verat	1 085,1	634,7	1 444,6	1 514,4	1 292,1
altres	8 714,3	9 960,2	9 524,1	10 166,9	9 060,6
Cefalòpodes	**2 608,3**	**2 810,4**	**3 613,6**	**2 890,5**	**2 623,2**
calamar	191,5	265,2	280,9	223,1	281,2
pop	959,3	542,5	109,9	1 219,0	1 126,2
sípia	343,8	276,4	269,1	239,9	230,7
altres	1 113,8	1 726,3	2 953,7	1 208,5	985,1
Crustacis	**1 618,0**	**1 714,4**	**1 972,2**	**1 778,4**	**1 743,9**
cranc	230,0	363,1	356,0	242,2	161,5
escamarlà	162,5	194,4	298,9	368,3	305,8
galera	623,1	614,6	659,6	527,7	467,4
gamba	357,5	275,1	310,8	346,2	523,7
llagosti	50,9	60,3	60,8	64,0	71,0
altres	193,9	206,9	286,0	230,0	214,5
Mol·luscos	**1 152,7**	**1 345,4**	**1 101,5**	**827,4**	**509,5**
cargol de punxes	526,5	454,6	381,4	295,5	247,3
cloïssa	28,8	65,6	21,2	18,6	9,2
rossellona	100,6	165,2	154,9	28,5	25,3
tellerina	278,3	249,2	232,9	134,9	77,3
altres	218,4	410,8	311,0	349,8	150,4
Invertebrats diversos	**23,2**	**26,8**	**18,6**	**5,7**	**4,0**
Total	**41 436,9**	**43 622,9**	**44 673,0**	**43 826,2**	**36 802,8**

Font: Generalitat de Catalunya. Departament d'Agricultura, Ramaderia i Pesca. Direcció General de Pesca i Afers Marítims.

6.46 Pesca marítima. 2002.
Per ports. Comarques, àmbits i províncies.

Milions d'euros

	Captures[1]	Import	2001	2000	1999	1998
Alt Empordà	**7 810,5**	**27,63**	27,97	23,70	22,38	21,60
Cadaqués	-	-	-	-	-	-
Escala, l'	**1 129,3**	**3,06**	3,07	2,91	2,63	1,92
Llançà	**889,7**	**4,54**	4,39	3,89	3,57	3,64
Port de la Selva, el	**1 559,6**	**6,06**	5,50	4,54	3,92	5,27
Roses	**4 231,9**	**13,97**	15,01	12,36	12,26	10,77
Baix Camp	**2 226,5**	**6,93**	5,35	4,85	4,09	4,12
Cambrils	**2 226,5**	**6,93**	5,35	4,85	4,09	4,12
Baix Ebre	**3 152,0**	**10,66**	10,02	9,18	7,77	7,66
Ametlla de Mar, l'	**2 617,3**	**8,16**	7,55	6,79	5,80	5,44
Ampolla, l'	**262,1**	**1,24**	1,16	1,09	0,96	1,05
Deltebre	**272,7**	**1,25**	1,31	1,30	1,01	1,17
Baix Empordà	**2 015,5**	**10,92**	9,83	10,55	9,74	7,75
Palamós	**1 476,2**	**9,77**	9,36	9,80	9,13	7,22
St. Feliu de Guíxols	**539,4**	**1,15**	0,47	0,75	0,62	0,53
Barcelonès	**2 964,7**	**6,52**	7,20	6,83	7,03	8,37
Badalona	-	-	-	-	-	0,90
Barcelona	**2 964,7**	**6,52**	7,20	6,83	7,03	7,47
Garraf	**4 721,2**	**11,87**	12,15	10,48	9,95	10,38
Sitges	-	-	-	-	-	-
Vilanova i la Geltrú	**3 327,0**	**11,87**	12,15	10,48	9,95	10,38
Maresme	**3 322,8**	**9,49**	9,50	9,99	7,54	8,05
Arenys de Mar	**3 148,4**	**8,24**	8,14	8,74	6,45	7,04
Mataró	**174,4**	**1,24**	1,36	1,25	1,09	1,01
Montsià	**3 664,3**	**14,81**	15,63	15,64	14,24	14,36
Alcanar	**229,7**	**1,14**	1,12	1,17	1,03	1,15
St. Carles de la Ràpita	**3 434,6**	**13,68**	14,51	14,47	13,21	13,20
Selva	**3 252,6**	**11,09**	8,88	7,13	6,27	6,26
Blanes	**3 252,6**	**11,09**	8,88	7,13	6,27	6,26
Tarragonès	**5 066,8**	**15,93**	16,22	14,62	14,09	14,42
Tarragona	**4 950,0**	**15,07**	15,47	14,20	14,09	14,42
Torredembarra	**116,8**	**0,86**	0,75	0,42	-	-
Catalunya	**38 196,9**	**125,84**	**122,76**	**112,99**	**103,11**	**102,96**
Àmbit Metropolità	**11 008,6**	**27,87**	28,86	27,31	24,52	26,79
Comarques Gironines	**13 078,6**	**49,64**	46,68	41,38	38,40	35,61
Camp de Tarragona	**7 293,4**	**22,86**	21,57	19,47	18,18	18,53
Terres de l'Ebre	**6 816,3**	**25,47**	25,65	24,83	22,02	22,02
Barcelona	**11 008,6**	**27,87**	28,86	27,31	24,52	26,79
Girona	**13 078,6**	**49,64**	46,68	41,38	38,40	35,61
Tarragona	**14 109,7**	**48,33**	47,22	44,30	40,19	40,55

Font: Generalitat de Catalunya. Departament d'Agricultura, Ramaderia i Pesca. Direcció General de Pesca i Afers Marítims.
(1) Tones.

7. Indústria, R+D i energia

Aspectes metodològics

Definicions

Indústria

7.01 Índex de producció industrial (IPI). Per agrupacions CNAE-74. 1998-2002.
7.02 Índex de producció industrial (IPI). Per agrupacions CNAE-74. Taxa de variació. 1998-2002.
7 03 Índex de producció industrial (IPI). Per destinació econòmica dels béns. 2002.
7.04 Índex de producció industrial (IPI). Per destinació econòmica dels béns. Taxa de variació. 2002.
7.05 Sector industrial. Balanç. Per subsectors. 2001.
7.06 Sector industrial. Balanç. Per dimensió de l'establiment. 2001.
7.07 Establiments industrials. Per branques d'activitat (14 sectors) i dimensió. 2001.
7.08 Persones ocupades. Per branques d'activitat (14 sectors) i dimensió de l'establiment. 2001.
7.09 Persones ocupades i hores treballades. Per branques d'activitat (55 sectors). 2001.
7.10 Inversió en actius materials. Per branques d'activitat (55 sectors) i tipus d'operació. 2001.
7.11 Volum de negoci. Per branques d'activitat (14 sectors) i destinació de les vendes. 2001.
7.12 Volum de negoci. Per dimensió de l'establiment i destinació de les vendes. 2001.
7.13 Volum de negoci. Per tipus de béns i destinació de les vendes. 2001.
7.14 Despesa en consums. Per branques d'activitat (14 sectors) i procedència de les compres. 2001.
7.15 Despesa en consums. Per dimensió de l'establiment i procedència de les compres. 2001.
7.16 Despesa en consums. Per tipus de béns i procedència de les compres. 2001.
7.17 Producció industrial. Vendes. Per tipus de productes. 1997-2001.
7.18 Compte d'explotació. Per branques d'activitat (14 sectors) i dimensió de l'establiment. 2001.
7.19 Compte d'explotació. Per branques d'activitat (55 sectors). 2001.
7.20 Establiments d'empreses industrials. Per grups d'activitat (IAE). 2000. Comarques, àmbits i províncies.

Recerca i desenvolupament tecnològic

7.21 Persones ocupades en R+D. Per sectors. 1990-2001.
7.22 Persones ocupades en R+D. Per nivells. 2001.
7.23 Persones ocupades en R+D. Per disciplina científica. 1999.
7.24 Despesa en R+D. Per sectors. 1990-2001.
7.25 Despesa en R+D. Per origen del fons. 1999.
7.26 Despesa en R+D. Per disciplina científica. 1999.
7.27 Empreses innovadores. Per dimensió i tipus d'innovació. 1994, 1996 i 1998.
7.28 Despesa en innovació. Per dimensió i tipus de despesa. 1994, 1996 i 1998.
7.29 Despesa en innovació. Per activitat innovadora. 1994, 1996 i 1998.
7.30 Despesa en innovació. Per branques d'activitat (14 sectors). 1998.

Energia

7.31 Sector energètic. Balanç. 1997.
7.32 Producció d'energia primària. Per tipus. 1993-1997.
7.33 Producció d'energia elèctrica. 1993-1997.
7.34 Consum d'energia primària. Per tipus. 1993-1997.
7.35 Consum d'energia primària. Carbó. 1993-1997.
7.36 Consum d'energia primària. Petroli. 1993-1997.
7.37 Consum d'energia primària. Gas natural. 1993-1997.
7.38 Consum final d'energia. Per tipus. 1993-1997.
7.39 Consum final d'energia. Per sectors. 1997.
7.40 Consum final d'energia. Sector industrial. 1993-1997.
7.41 Consum final d'energia. Sector primari, domèstic i serveis. 1993-1997.
7.42 Consum final d'energia. Sector transports. 1993-1997.

Mineria

7.43 Sector miner. Balanç. 1998. Províncies.
7.44 Producció minera. Per productes. 1998. Províncies.
7.45 Producció minera. Valor. Per productes. 1998. Províncies.

Aspectes metodològics

La informació sobre l'**estructura industrial** pel que fa a empreses i establiments, persones ocupades, producció, costos i vendes procedeix de l'Institut d'Estadística de Catalunya (Idescat) i ha estat elaborada a partir de l'enquesta industrial feta conjuntament amb l'Instituto Nacional de Estadística (INE).

L'**índex de producció industrial (IPI)**, desglossat per agrupacions CNAE-74 i segons la destinació econòmica dels béns, és el principal indicador de la producció de béns d'aquest sector i s'ha elaborat a partir de la informació de 150 branques d'activitat, cosa que representa el seguiment de més de 900 productes.

S'incorporen dades de recerca i desenvolupament científic i d'innnovació tecnològica a les empreses. Les dades de **recerca i desenvolupament (R+D)** s'elaboren anualment i es refereixen a quatre sectors principals: administració pública, ensenyament superior, empreses i institucions privades sense finalitat de lucre. Les dades d'**innovació tecnològica**, en canvi, s'obtenen d'una enquesta biennal adreçada a les empreses industrials. La informació ha estat elaborada per l'Idescat a partir de les dades facilitades per l'Instituto Nacional de Estadística (INE).

Pel que fa al **sector energètic**, a més del balanç general anual que inclou dades de producció, variació d'existències, consum i transformació d'energia per productes, es presenten dades de la producció i del consum per tipus d'energia i pels diferents sectors. Aquestes estadístiques són facilitades per la Direcció General d'Energia i Mines del Departament d'Indústria, Comerç i Turisme.

La informació sobre el **sector miner** inclou un balanç general de l'any, amb dades provincials sobre ocupació, hores treballades, potència instal·lada, consum d'energia elèctrica i costos de producció i, a més, dades de producció dels principals productes (energètics, no metàl·lics i de pedrera) on se n'especifica el pes en tones i el valor monetari.

Cal fer constar que pel que fa a l'estructura industrial, energia i mineria, no es disposa de dades comarcals.

Definicions

Béns d'equipament: béns utilitzats en el procés productiu amb una vida útil superior a un any. Inclou terrenys, edificis, maquinària, utillatge, mobiliari i vehicles.

Consum d'energia primària: agregació de la producció local amb el saldo d'importació/exportació d'energia, tenint en compte les variacions d'estocs i els búnquers.

Consum final d'energia: quantitat d'energia consumida pels usuaris. No inclou el consum per a transformació no energètica.

Despesa interna: quantitats destinades al finançament d'activitats d'R+D que tenen lloc dins de la unitat o centre de recerca.

Despeses de personal: conjunt de pagaments i millores fetes per les empreses en concepte de remuneració del treball dut a terme pel seu personal assalariat i pels treballadors a domicili. Inclou les càrregues socials imputables als treballadors.

Empresa industrial: unitat jurídica que constitueix una unitat organitzativa de producció de béns i serveis, amb autonomia de decisió pel que fa a l'assignació dels recursos corrents propis. Pot exercir una activitat o més en un o en més d'un lloc.

Empresa innovadora: empresa que ha dut a terme alguna innovació tecnològica en els darrers tres anys.

Equivalència a dedicació plena (EDP): suma de les fraccions de temps que han dedicat a activitats d'R+D el personal a dedicació parcial en R+D, més el personal que hi treballa a jornada completa.

Establiment industrial: unitat productiva de caràcter industrial emplaçada en un lloc

geogràfic i on treballen una persona o més per compte d'altri.

Hores treballades: nombre total d'hores normals i extraordinàries efectivament treballades durant l'any pel conjunt del personal ocupat. No s'hi inclouen vacances, dies festius, vagues, malalties, la durada del trajecte a la feina i les interrupcions per menjar.

Impost sobre l'activitat econòmica (IAE): grava l'exercici d'activitats empresarials, professionals o artístiques en territori nacional i substitueix l'antiga llicència fiscal.

Índex de producció industrial (IPI): indicador mensual quantitatiu de la producció de béns industrials (exclosos els energètics). Mesura l'evolució de la producció sense tenir en compte l'efecte dels preus.

Innovació tecnològica: conjunt d'activitats científiques, tecnològiques, organitzatives, financeres o comercials que du a terme una empresa, per tal de modificar i millorar els processos de producció, i d'introduir nous productes al mercat.

Intensitat d'innovació: percentatge del volum de negoci que les empreses dediquen a innovació tecnològica.

Intensitat d'R+D: percentatge del volum de negoci que les empreses dediquen a recerca i desenvolupament.

Inversió en actius materials: diferència entre els increments reals en el valor dels recursos de capital i les vendes d'aquests recursos.

Investigador: científic o enginyer implicat en la concepció o creació de nous coneixements, productes, processos, mètodes i sistemes; i en la gestió dels corresponents projectes.

Persones ocupades: conjunt de treballadors, fixos o eventuals, que en el període de referència es trobaven exercint una feina, remunerada o no, per a l'establiment industrial.

Potència instal·lada: potència per a força motriu, és a dir, capacitat de tots els motors i màquines que transformen qualsevol forma d'energia en energia mecànica utilitzada en el procés industrial.

Producció d'electricitat:

Producció bruta: producció d'energia elèctrica mesurada en borns de generador. Inclou els consums auxiliars.

Consums auxiliars: consum propi de les centrals de producció d'energia elèctrica.

Producció neta: producció bruta menys els consums auxiliars.

Consum de bombament: quantitat d'energia consumida en l'etapa de bombament.

Producció disponible: producció neta menys el consum de bombament.

Producció d'energia primària: producció local de les diverses formes d'energia.

Recerca científica i desenvolupament tecnològic: conjunt de treballs creatius i originals que s'emprenen de forma sistemàtica amb la finalitat d'augmentar el volum dels coneixements, inclòs el coneixement de l'home, la cultura i la societat, així com la utilització d'aquests coneixements per concebre noves aplicacions.

Saldo d'importació/exportació d'energia: diferència entre el consum brut d'energia de fonts primàries o equivalents més la variació d'estocs i búnquers, i la producció local d'energia primària.

Tona equivalent de petroli (tep): unitat d'energia equivalent a 10^7 quilocalories. Aquesta unitat és emprada normalment en els balanços energètics per expressar els continguts energètics reals de les diferents fonts d'energia en relació amb una unitat estàndard de petroli brut, que té un poder calorífic inferior (PCI) de 10^7 quilocalories per tona.

Transformació d'energia: quantitat d'energia consumida en els processos de transformació del sector energètic.

Volum de negoci: total resultant de la suma dels guanys obtinguts per les vendes netes de productes i mercaderies, més els de les prestacions de serveis a altres empreses.

7.01 Índex de producció industrial[1] (IPI). 1998-2002.
Per agrupacions CNAE-74.

	1998	1999	2000	2001	2002
Energia i aigua	**107,6**	**112,5**	**120,7**	**125,4**	**126,2**
Indústria bàsica	**119,4**	**125,2**	**126,1**	**126,8**	**133,0**
extracció i transformació de minerals	110,3	114,3	119,3	119,3	120,5
productes químics	123,2	129,7	128,9	129,9	138,2
Transformació dels metalls	**133,2**	**133,7**	**142,0**	**136,1**	**133,8**
productes metàl·lics	109,4	107,9	110,3	103,2	103,7
maquinària	113,3	115,5	117,9	118,3	111,0
material elèctric i electrònic	158,5	157,8	175,1	167,1	170,1
material de transport	151,3	154,3	165,1	157,6	150,2
Altres manufactures	**108,1**	**111,8**	**113,3**	**111,5**	**113,4**
productes alimentaris	112,1	114,3	115,1	117,0	120,9
tèxtil, cuir i confecció	89,0	82,4	81,5	78,1	73,2
arts gràfiques i edició	124,1	132,9	134,5	131,5	141,4
altres indústries	116,0	133,0	139,4	135,8	137,4
Índex general	**117,3**	**120,7**	**124,8**	**123,3**	**124,8**

Font: Institut d'Estadística de Catalunya.
(1) Base 1990 = 100.

7.02 Índex de producció industrial (IPI)[1]. 1998-2002.
Per agrupacions CNAE-74. Taxa de variació.

Tant per cent

	1998	1999	2000	2001	2002
Energia i aigua	**2,0**	**4,6**	**7,3**	**3,9**	**0,6**
Indústria bàsica	**4,8**	**4,9**	**0,7**	**0,6**	**4,9**
extracció i transformació de minerals	7,5	3,6	4,4	-	1,0
productes químics	3,9	5,3	-0,6	0,8	6,4
Transformació dels metalls	**8,2**	**0,4**	**6,2**	**-4,2**	**-1,7**
productes metàl·lics	5,8	-1,4	2,2	-6,4	0,5
maquinària	4,2	1,9	2,1	0,3	-6,2
material elèctric i electrònic	9,5	-0,4	11,0	-4,6	1,8
material de transport	11,4	2,0	7,0	-4,5	-4,7
Altres manufactures	**4,5**	**3,4**	**1,3**	**-1,6**	**1,7**
productes alimentaris	3,7	2,0	0,7	1,7	3,3
tèxtil, cuir i confecció	1,4	-7,4	-1,1	-4,2	-6,3
arts gràfiques i edició	6,5	7,1	1,2	-2,2	7,5
altres indústries	8,1	14,7	4,8	-2,6	1,2
Variació anual	**5,4**	**2,9**	**3,4**	**-1,2**	**1,2**

Font: Institut d'Estadística de Catalunya.
(1) Base 1990 = 100.

7.03 Índex de producció industrial[1] (IPI). 2002.
Per destinació econòmica dels béns.

	Béns de consum	Béns d'equipament	Béns intermedis	**IPI Catalunya**	IPI Espanya
Índex mitjà mensual					
gener	131,7	124,4	124,1	**127,2**	123,5
febrer	132,1	130,0	116,5	**124,5**	120,2
març	124,6	126,6	117,1	**121,3**	118,2
abril	138,2	137,3	123,2	**131,1**	126,5
maig	139,7	140,8	125,5	**133,2**	129,4
juny	130,0	129,8	121,4	**126,0**	123,6
juliol	143,6	142,5	129,4	**136,8**	132,5
agost	89,3	69,1	86,9	**85,6**	86,5
setembre	137,9	131,6	119,3	**128,4**	124,9
octubre	152,3	145,2	130,7	**141,3**	136,5
novembre	140,7	133,2	121,7	**130,9**	127,5
desembre	115,0	116,5	107,8	**111,8**	110,1
Índex mitjà anual 2002	**131,3**	**127,3**	**118,6**	**124,8**	**121,6**
Índex mitjà anual 2001	125,9	133,6	118,3	**123,3**	121,4
Índex mitjà anual 2000	127,6	137,7	118,8	**124,8**	122,8
Índex mitjà anual 1999	124,7	131,7	114,2	**120,7**	118,1
Índex mitjà anual 1998	121,1	126,7	111,3	**117,3**	115,1

Font: Institut d'Estadística de Catalunya.
Instituto Nacional de Estadística.
(1) Base 1990 = 100.

7.04 Índex de producció industrial[1] (IPI). 2002.
Per destinació econòmica dels béns. Taxa de variació.

Tant per cent

	Béns de consum	Béns d'equipament	Béns intermedis	**IPI Catalunya**	IPI Espanya
Variació interanual mensual					
gener	4,9	-7,2	-0,5	**0,7**	-0,6
febrer	3,7	-6,1	-1,1	**0,2**	-0,6
març	-9,6	-17,0	-7,9	**-9,9**	-10,0
abril	18,9	3,8	10,4	**12,8**	10,6
maig	0,7	-6,1	-2,3	**-1,6**	-1,9
juny	-1,4	-13,8	-2,8	**-3,8**	-4,5
juliol	10,4	-0,2	2,3	**5,1**	3,5
agost	1,5	-9,7	-3,0	**-1,9**	-3,6
setembre	8,6	-2,0	2,1	**4,2**	2,8
octubre	7,4	2,7	4,6	**5,5**	4,5
novembre	2,0	-2,3	0,7	**0,9**	0,4
desembre	6,1	2,7	2,0	**3,7**	2,5
Variació anual 2002	**4,3**	**-4,7**	**0,3**	**1,2**	**0,2**
Variació anual 2001	-1,3	-3,0	-0,4	**-1,2**	-1,1
Variació anual 2000	2,3	4,6	4,0	**3,4**	4,0
Variació anual 1999	3,0	3,9	2,6	**2,9**	2,6
Variació anual 1998	6,0	6,7	4,3	**5,4**	5,4

Font: Institut d'Estadística de Catalunya.
Instituto Nacional de Estadística.
(1) Base 1990 = 100.

7.05 Sector industrial. Balanç. 2001.
Per subsectors.

	Indústries extractives	Indústries manufactureres	Energia elèctrica, gas i aigua	Total
Nombre d'establiments	**232,00**	**36 627,00**	**270,00**	**37 129,00**
Persones ocupades[1]	**3,60**	**666,10**	**9,80**	**679,50**
Hores treballades[1]	**6 111,00**	**1174 516,00**	**16 798,00**	**1197 425,00**
Ingressos d'explotació[2]	**596,38**	**112 245,20**	**5 683,14**	**118 524,72**
volum de negoci	567,68	110 500,27	5 417,16	**116 485,10**
vendes netes de productes	525,01	91 428,63	3 223,79	**95 177,43**
vendes netes de mercaderies	16,56	14 626,37	1 634,34	**16 277,27**
prestacions de serveis	26,11	4 445,26	559,03	**5 030,40**
altres ingressos	28,71	1 744,93	265,99	**2 039,62**
Variació d'existències[2]	**- 4,50**	**486,30**	**6,89**	**488,69**
primeres matèries i mercaderies	- 2,59	213,63	15,80	**226,85**
productes	- 1,91	272,67	- 8,92	**261,84**
Despeses d'explotació[2]	**521,68**	**105 920,30**	**4 680,97**	**111 122,95**
consums i treballs d'altres empreses	144,03	67 592,38	3 226,88	**70 963,30**
primeres matèries	57,06	45 286,04	1 817,42	**47 160,53**
altres proveïments	41,54	6 482,53	64,48	**6 588,55**
mercaderies	12,74	11 133,50	1 127,19	**12 273,43**
treballs altres empreses	32,69	4 690,32	217,80	**4 940,80**
despeses de personal	111,81	18 028,49	461,93	**18 602,23**
sous i salaris	82,79	13 681,49	325,67	**14 089,95**
càrregues socials	29,02	4 347,00	136,26	**4 512,28**
serveis exteriors	184,02	16 398,25	502,92	**17 085,19**
dotació amortització immobilitzat	81,81	3 901,19	489,24	**4 472,24**
Inversió en actius materials[2]	**127,32**	**4 657,71**	**606,14**	**5 391,18**
per tipus d'operació				
adquisicions, producció pròpia i millores	125,01	4 985,72	715,17	**5 825,90**
adquisicions mitjançant lísing	9,28	585,22	4,91	**599,40**
vendes d'actius	6,97	913,22	113,93	**1 034,12**
per classes de béns				
terrenys, béns naturals, construccions	10,02	674,32	- 11,31	**673,03**
maquinària, equipaments i altres	117,30	3 983,39	617,45	**4 718,14**
Impostos sobre l'activitat productiva[2]	**16,89**	**2 703,73**	**367,93**	**3 088,54**
IVA liquidat (règim simplificat)	0,46	225,69	1,57	**227,71**
IVA transferit (règim general)	70,22	13 065,86	925,49	**14 061,58**
IVA suportat (règim general)	- 57,21	-11 821,68	- 724,00	**-12 602,89**
impostos de fabricació		1 003,21	97,32	**1 100,52**
IAE i altres	3,41	230,64	67,55	**301,61**
Resultat de l'exercici	**68,95**	**4 003,74**	**722,33**	**4 795,02**

Font: Institut d'Estadística de Catalunya. *Estadística, producció i comptes de la indústria.* Anual.
(1) Milers.
(2) Milions d'euros.

7.06 Sector industrial. Balanç. 2001.
Per dimensió de l'establiment.

	Dimensió (persones ocupades)				
	menys de 4	de 4 a 9	de 10 a 19	de 20 a 49	de 50 a 99
Nombre d'establiments	**11 879**	**12 382**	**6 358**	**4 369**	**1 136**
Persones ocupades[1]	**27,3**	**74,1**	**86,8**	**132,6**	**79,0**
Hores treballades[1]	**47 218**	**129 340**	**153 293**	**235 787**	**140 344**
Ingressos d'explotació[2]	**1 857,50**	**5 634,09**	**7 627,73**	**17 364,26**	**13 982,23**
volum de negoci	1 846,67	5 560,79	7 597,11	17 173,84	13 819,98
vendes netes de productes	1 517,40	4 894,73	6 393,25	14 676,76	11 862,00
vendes netes de mercaderies	48,67	107,24	641,87	1 482,24	1 326,32
prestacions de serveis	280,60	558,83	561,99	1 014,84	631,66
altres ingressos	10,83	73,30	30,62	190,42	162,25
Variació d'existències[2]	**17,48**	**36,76**	**35,07**	**95,75**	**82,65**
primeres matèries i mercaderies	23,84	26,53		38,52	53,06
productes		10,24	35,36	57,24	29,59
Despeses d'explotació[2]	**1 607,87**	**5 248,45**	**7 067,14**	**16 146,37**	**13 123,57**
consums i treballs d'altres empreses	985,84	3 002,81	4 008,40	9 883,19	8 382,46
primeres matèries	771,53	2 372,28	2 810,56	6 782,50	5 920,04
altres proveïments	87,85	191,74	288,37	846,45	712,50
mercaderies	32,29	73,25	420,72	1 091,12	985,01
treballs altres empreses	94,17	365,54	488,75	1 163,13	764,90
despeses de personal	357,66	1 315,88	1 812,26	3 186,18	2 190,15
sous i salaris	277,15	1 054,74	1 427,71	2 463,82	1 667,37
càrregues socials	80,51	261,14	384,55	722,36	522,78
serveis exteriors	228,31	760,65	1 018,32	2 500,01	2 066,93
dotació amortització immobilitzat	36,07	169,11	228,17	576,99	484,04
Inversió en actius materials[2]	**44,68**	**303,92**	**471,00**	**867,57**	**583,02**
per tipus d'operació					
adquisicions, producció pròpia i millores	46,62	262,48	388,03	732,02	608,27
adquisicions mitjançant lísing	4,65	69,39	102,43	215,49	88,99
vendes d'actius	- 6,60	- 27,96	- 19,46	- 79,94	- 114,24
per classes de béns					
terrenys, béns naturals, construccions	7,73	57,56	160,20	127,06	70,37
maquinària, equipaments i altres	36,95	246,35	310,80	740,51	512,65
Impostos sobre l'activitat productiva[2]	**92,34**	**249,70**	**296,75**	**441,40**	**277,95**
IVA liquidat (règim simplificat)	27,32	23,05	12,07	34,65	17,35
IVA transferit (règim general)	200,65	744,00	968,71	2 056,02	1 635,47
IVA suportat (règim general)	- 146,53	- 536,35	- 720,02	- 1 709,11	- 1 445,69
impostos de fabricació	0,46	0,64	9,72	11,28	38,32
IAE i altres	10,45	18,36	26,28	48,57	32,51
Resultat de l'exercici	**152,16**	**225,58**	**290,66**	**692,87**	**504,08**

Font: Institut d'Estadística de Catalunya. *Estadística, producció i comptes de la indústria.* Anual.
(1) Milers.
(2) Milions d'euros.

Dimensió (persones ocupades)				
de 100 a 249	de 250 a 499	500 o més	**Total**	
677	**243**	**85**	**37 129**	**Nombre d'establiments**
103,7	**85,2**	**90,8**	**679,5**	**Persones ocupades**[1]
183 122	**148 987**	**159 334**	**1 197 425**	**Hores treballades**[1]
20 729,41	**18 556,04**	**32 773,46**	**118 524,72**	**Ingressos d'explotació**[2]
20 449,05	18 101,33	31 936,34	**116 485,10**	volum de negoci
17 035,21	14 976,61	23 821,46	**95 177,43**	vendes netes de productes
2 793,77	2 658,85	7 218,33	**16 277,27**	vendes netes de mercaderies
620,07	465,86	896,56	**5 030,40**	prestacions de serveis
280,36	454,71	837,12	**2 039,62**	altres ingressos
108,46	**61,88**	**50,64**	**488,69**	**Variació d'existències**[2]
22,01	54,89	8,30	**226,85**	primeres matèries i mercaderies
86,45	6,99	42,34	**261,84**	productes
19 442,87	**17 358,43**	**31 128,25**	**111 122,95**	**Despeses d'explotació**[2]
12 123,26	10 356,61	22 220,74	**70 963,30**	consums i treballs d'altres empreses
8 181,13	6 459,46	13 863,03	**47 160,53**	primeres matèries
1 065,65	1 342,81	2 053,18	**6 588,55**	altres proveïments
2 123,28	1 849,86	5 697,91	**12 273,43**	mercaderies
753,21	704,48	606,63	**4 940,80**	treballs altres empreses
3 252,95	3 011,17	3 476,00	**18 602,23**	despeses de personal
2 444,84	2 210,26	2 544,06	**14 089,95**	sous i salaris
808,11	800,91	931,93	**4 512,28**	càrregues socials
3 312,89	3 251,80	3 946,29	**17 085,19**	serveis exteriors
753,78	738,87	1 485,23	**4 472,24**	dotació amortització immobilitzat
745,56	**845,19**	**1 530,25**	**5 391,18**	**Inversió en actius materials**[2]
				per tipus d'operació
841,07	894,71	2 052,69	**5 825,90**	adquisicions, prod. pròpia i millores
60,59	53,80	4,06	**599,40**	adquisicions mitjançant lising
- 156,11	- 103,33	- 526,50	**- 1 034,12**	vendes d'actius
				per classes de béns
76,42	111,47	62,23	**673,03**	terrenys, béns naturals, construccions
669,14	733,72	1 468,02	**4 718,14**	maquinària, equipaments i altres
299,93	**302,69**	**1 127,78**	**3 088,54**	**Impostos sobre l'activitat productiva**[2]
27,79	17,22	68,27	**227,71**	IVA liquidat (règim simplificat)
2 343,10	2 060,31	4 053,34	**14 061,58**	IVA transferit (règim general)
- 2 122,71	- 1 931,58	- 3 990,88	**- 12 602,89**	IVA suportat (règim general)
8,97	120,09	911,05	**1 100,52**	impostos de fabricació
42,78	36,66	86,01	**301,61**	IAE i altres
711,67	**901,77**	**1 316,23**	**4 795,02**	**Resultat de l'exercici**

7.07 Establiments industrials. 2001.
Per branques d'activitat (14 sectors) i dimensió.

	Dimensió (persones ocupades)				
	menys de 20	de 20 a 49	de 50 a 99	100 o més	**Total**
Indústries extractives, petroli i energia	419	55	16	15	**505**
Alimentació, begudes i tabac	2 643	445	126	123	**3 337**
Tèxtil, confecció, cuir i calçat	5 367	729	203	151	**6 450**
Indústries de la fusta i del suro	1 947	131	14	8	**2 100**
Paper, arts gràfiques i edició	3 459	525	110	89	**4 183**
Indústries químiques	638	251	108	151	**1 148**
Cautxú i matèries plàstiques	1 137	243	71	74	**1 525**
Altres productes minerals no metàl·lics	1 029	186	46	37	**1 298**
Metal·lúrgia i productes metàl·lics	6 668	676	147	87	**7 578**
Maquinària i equips mecànics	2 519	485	120	66	**3 190**
Màquines d'oficina i instruments	721	83	15	19	**838**
Materials i equips elèctrics i electrònics	790	194	67	75	**1 126**
Materials de transport	570	115	43	83	**811**
Indústries manufactureres diverses	2 712	251	50	27	**3 040**
Total	**30 619**	**4 369**	**1 136**	**1 005**	**37 129**

Font: Institut d'Estadística de Catalunya. *Estadística, producció i comptes de la indústria.* Anual.

7.08 Persones ocupades. 2001.
Per branques d'activitat (14 sectors) i dimensió de l'establiment.

Milers

	Dimensió (persones ocupades)				
	menys de 20	de 20 a 49	de 50 a 99	100 o més	**Total**
Indústries extractives, petroli i energia	2,7	1,6	1,0	9,0	**14,4**
Alimentació, begudes i tabac	17,0	14,0	9,0	36,1	**76,1**
Tèxtil, confecció, cuir i calçat	33,2	21,6	14,0	29,7	**98,5**
Indústries de la fusta i del suro	9,6	3,6	1,0	1,5	**15,7**
Paper, arts gràfiques i edició	19,1	15,3	7,8	18,8	**61,0**
Indústries químiques	4,8	7,9	7,5	42,2	**62,4**
Cautxú i matèries plàstiques	8,5	8,1	5,0	15,4	**37,0**
Altres productes minerals no metàl·lics	7,3	5,6	3,2	9,3	**25,4**
Metal·lúrgia i productes metàl·lics	43,7	20,6	10,4	17,6	**92,3**
Maquinària i equips mecànics	16,3	14,9	8,2	16,3	**55,7**
Màquines d'oficina i instruments	3,9	2,7	1,0	4,9	**12,5**
Materials i equips elèctrics i electrònics	5,6	5,9	4,6	27,5	**43,6**
Materials de transport	3,5	3,4	3,1	45,0	**55,0**
Indústries manufactureres diverses	12,9	7,4	3,2	6,4	**29,9**
Total	**188,1**	**132,6**	**79,0**	**279,7**	**679,5**

Font: Institut d'Estadística de Catalunya. *Estadística, producció i comptes de la indústria.* Anual.

7.09 Persones ocupades i hores treballades. 2001.
Per branques d'activitat (55 sectors).

Milers

	Persones ocupades	Hores treballades
Indústries extractives, petroli i energia	**14,4**	**24 624**
productes energètics i refinació de petroli	1,2	2 024
minerals no energètics	3,4	5 802
producció i distribució d'energia elèctrica	4,1	7 277
gas i aigua	5,6	9 521
Alimentació, begudes i tabac	**76,1**	**135 757**
indústries càrnies	22,1	40 185
indústries làcties	4,1	7 454
pa, pastisseria, sucre i cacau	21,2	37 832
altres productes alimentaris, tabac	18,2	32 055
begudes, llevat vins i caves	5,4	9 383
vins i caves	5,2	8 849
Tèxtil, confecció, cuir i calçat	**98,5**	**171 934**
preparació i filatura de fibres tèxtils	11,7	20 586
fabricació de teixits tèxtils	11,0	19 699
acabament de tèxtils	10,5	18 558
altres confeccions tèxtils, llevat roba vestir	6,1	10 533
altres indústries tèxtils	7,9	14 021
fabricació de teixits de punt	5,1	9 046
articles amb teixits de punt	8,0	14 114
peces de vestir de cuir, pelleteria	1,5	2 668
peces de vestir amb teixits	31,3	53 336
indústries del cuir i calçat	5,5	9 373
Indústries de la fusta i del suro	**15,7**	**27 953**
fusta, suro i cistelleria	7,2	12 929
estructures fusta, fusteria, ebenisteria	8,5	15 024
Paper, arts gràfiques i edició	**61,0**	**107 789**
pasta de paper, paper i cartó	5,4	9 470
articles de paper i cartó	13,4	23 816
edició	14,9	25 730
arts gràfiques, suports enregistrats	27,4	48 773
Indústries químiques	**62,4**	**110 131**
productes químics bàsics	13,4	23 615
productes agroquímics, pintures, fibres	13,8	24 249
productes farmacèutics	20,7	36 680
sabons, detergents, productes bellesa	14,5	25 587
Cautxú i matèries plàstiques	**37,0**	**65 035**
productes de cautxú	6,9	11 898
matèries plàstiques	30,0	53 136
Altres productes minerals no metàl·lics	**25,4**	**44 793**
vidres i productes ceràmics	13,2	22 895
ciments, pedra, minerals no metàl·lics	12,2	21 898
Metal·lúrgia i productes metàl·lics	**92,3**	**163 680**
metal·lúrgia	9,4	16 846
tancaments metàl·lics i dipòsits	28	49 625
forja, estampació, enginyeria mecànica	32,3	57 269
eines i altres productes metàl·lics	22,5	39 941
Maquinària i equips mecànics	**55,7**	**98 290**
màquines i equips mecànics	45,9	81 237
màquines eina, armes i municions	4,6	8 089
aparells domèstics	5,2	8 964

(continua)

7.09 Persones ocupades i hores treballades. 2001.
Per branques d'activitat (55 sectors).

(continuació)

Milers

	Persones ocupades	Hores treballades
Màquines d'oficina i instruments	**12,5**	**21 922**
màquines d'oficina, equips informàtics	3,1	5 591
instruments medicina, precisió, òptica	9,4	16 331
Equips elèctrics i electrònics	**43,6**	**76 226**
motors elèctrics, transformadors, generadors	5,3	9 335
aparells i equips elèctrics	19,8	34 433
fils i cables elèctrics aïllats	3,9	6 750
llums i aparells d'il·luminació	3,6	6 441
vàlvules i altres components electrònics	4,8	8 295
ràdio, televisió, imatge i so	6,3	10 972
Materials de transport	**55,0**	**97 330**
vehicles de motor, carrosseries, remolcs	24,0	43 175
peces i accessoris vehicles de motor	24,9	43 352
altres materials de transport	6,2	10 803
Indústries manufactureres diverses	**29,9**	**51 961**
fabricació de mobles	18,3	31 208
joieria, articles d'esport, joguines	10,9	19 303
reciclatge	0,8	1 450
Total	**679,5**	**1 197 425**

Font: Institut d'Estadística de Catalunya. *Estadística, producció i comptes de la indústria.* Anual.

7.10 Inversió en actius materials. 2001.
Per branques d'activitat (55 sectors) i tipus d'operació.

Milions d'euros

	Adquisicions, producció pròpia i millores	Adquisicions per lising	Vendes d'actius	Total
Indústries extractives, petroli i energia	**972,76**	**14,19**	**- 140,12**	**846,83**
productes energètics i refinació de petroli	226,72	0,04	- 20,02	**206,74**
minerals no energètics	30,87	9,25	- 6,17	**33,95**
producció i distribució d'energia elèctrica	396,93	0,35	- 69,71	**327,56**
gas i aigua	318,24	4,56	- 44,22	**278,58**
Alimentació, begudes i tabac	**625,84**	**47,17**	**- 90,21**	**582,80**
indústries càrnies	136,97	17,22	- 13,82	**140,37**
indústries làcties	53,34	0,53	- 6,04	**47,84**
pa, pastisseria, sucre i cacau	128,03	6,71	- 29,41	**105,33**
altres productes alimentaris, tabac	148,06	7,78	- 23,64	**132,20**
begudes, llevat vins i caves	84,63	1,54	- 13,96	**72,20**
vins i caves	74,81	13,39	- 3,33	**84,87**
Tèxtil, confecció, cuir i calçat	**390,74**	**60,67**	**- 65,71**	**385,70**
preparació i filatura de fibres tèxtils	117,83	14,14	- 13,24	**118,73**
fabricació de teixits tèxtils	49,59	4,50	- 8,57	**45,51**
acabament de tèxtils	75,73	18,00	- 5,66	**88,07**
altres confeccions tèxtils, llevat roba vestir	26,71	1,69	- 4,96	**23,44**
altres indústries tèxtils	34,18	7,64	- 3,32	**38,50**
fabricació de teixits de punt	21,28	2,71	- 4,63	**19,35**
articles amb teixits de punt	11,84	5,35	- 4,00	**13,19**
peces de vestir de cuir, pelleteria	3,87	0,31	- 3,45	**0,73**
peces de vestir amb teixits	31,75	3,57	- 6,48	**28,84**
indústries del cuir i calçat	17,97	2,77	- 11,41	**9,33**
Indústries de la fusta i del suro	**56,40**	**14,72**	**- 4,54**	**66,58**
fusta, suro i cistelleria	35,37	4,99	- 1,66	**38,71**
estructures fusta, fusteria, ebenisteria	21,03	9,72	- 2,88	**27,87**
Paper, arts gràfiques i edició	**301,62**	**109,12**	**- 53,94**	**356,80**
pasta de paper, paper i cartó	70,93	4,59	- 5,18	**70,34**
articles de paper i cartó	86,35	32,62	- 8,59	**110,38**
edició	33,00	14,09	- 23,51	**23,58**
arts gràfiques, suports enregistrats	111,34	57,83	- 16,66	**152,51**
Indústries químiques	**864,97**	**27,26**	**- 109,69**	**782,54**
productes químics bàsics	295,82	10,63	- 70,22	**236,23**
productes agroquímics, pintures, fibres	285,56	1,92	- 13,90	**273,59**
productes farmacèutics	188,01	9,25	- 14,20	**183,06**
sabons, detergents, productes bellesa	95,58	5,46	- 11,37	**89,66**
Cautxú i matèries plàstiques	**230,38**	**35,54**	**- 22,58**	**243,33**
productes de cautxú	40,34	1,70	- 4,69	**37,35**
matèries plàstiques	190,04	33,83	- 17,90	**205,98**
Altres productes minerals no metàl·lics	**213,88**	**22,54**	**- 31,46**	**204,97**
vidres i productes ceràmics	82,21	9,42	- 11,78	**79,86**
ciments, pedra, minerals no metàl·lics	131,67	13,12	- 19,68	**125,11**
Metal·lúrgia i productes metàl·lics	**559,88**	**140,35**	**- 58,43**	**641,80**
metal·lúrgia	227,00	20,29	- 18,21	**229,08**
tancaments metàl·lics i dipòsits	100,67	24,56	- 15,80	**109,43**
forja, estampació, enginyeria mecànica	144,40	67,97	- 16,29	**196,08**
eines i altres productes metàl·lics	87,81	27,54	- 8,13	**107,22**
Maquinària i equips mecànics	**210,67**	**55,20**	**- 40,01**	**225,87**
màquines i equips mecànics	166,24	49,54	- 25,50	**190,29**
màquines eina, armes i municions	10,85	4,72	- 1,17	**14,41**
aparells domèstics	33,58	0,94	- 13,34	**21,17**

(continua)

7.10 Inversió en actius materials. 2001.
Per branques d'activitat (55 sectors) i tipus d'operació.

(continuació)

Milions d'euros

	Adquisicions, producció pròpia i millores	Adquisicions per lísing	Vendes d'actius	**Total**
Màquines d'oficina i instruments	**153,71**	**6,53**	**- 66,10**	**94,14**
màquines d'oficina, equips informàtics	133,28	1,07	- 61,74	**72,61**
instruments medicina, precisió, òptica	20,43	5,45	- 4,36	**21,52**
Equips elèctrics i electrònics	**273,00**	**22,73**	**- 52,67**	**243,05**
motors elèctrics, transformadors, generadors	22,26	0,95	- 8,96	**14,24**
aparells i equips elèctrics	110,18	7,12	- 22,01	**95,30**
fils i cables elèctrics aïllats	38,75	2,90	- 16,32	**25,33**
llums i aparells d'il·luminació	17,16	1,22	- 0,40	**17,98**
vàlvules i altres components electrònics	58,52	9,64	- 1,62	**66,54**
ràdio, televisió, imatge i so	26,13	0,89	- 3,37	**23,65**
Materials de transport	**871,08**	**22,06**	**- 291,16**	**601,98**
vehicles de motor, carrosseries, remolcs	526,81	2,41	- 260,77	**268,45**
peces i accessoris vehicles de motor	276,12	18,26	- 27,18	**267,20**
altres materials de transport	68,15	1,39	- 3,21	**66,33**
Indústries manufactureres diverses	**100,98**	**21,32**	**- 7,52**	**114,78**
fabricació de mobles	61,15	13,97	- 4,23	**70,90**
joieria, articles d'esport, joguines	32,33	5,21	- 3,18	**34,36**
reciclatge	7,49	2,15	- 0,12	**9,52**
Total	**5 825,90**	**599,40**	**-1 034,12**	**5 391,18**

Font: Institut d'Estadística de Catalunya. *Estadística, producció i comptes de la indústria.* Anual.

7.11 Volum de negoci[(1)]. 2001.
Per branques d'activitat (14 sectors) i destinació de les vendes.

Milions d'euros

	Catalunya	Resta d'Espanya	Unió Europea	Resta del món	**Total**
Indústries extractives, petroli i energia	3 525,58	4 840,68	166,27	236,14	**8 768,66**
Alimentació, begudes i tabac	6 516,59	6 814,59	1 889,69	682,41	**15 903,27**
Tèxtil, confecció, cuir i calçat	2 107,11	2 567,43	1 642,66	621,70	**6 938,89**
Indústries de la fusta i del suro	335,58	170,11	130,27	62,05	**698,01**
Paper, arts gràfiques i edició	2 953,31	2 383,59	890,54	591,65	**6 819,09**
Indústries quimiques	3 598,44	8 319,88	3 037,40	1 693,99	**16 649,71**
Cautxú i matèries plàstiques	1 605,88	1 392,26	1 043,45	248,09	**4 289,67**
Altres productes minerals no metàl·lics	1 440,15	1 413,96	383,36	166,22	**3 403,70**
Metal·lúrgia i productes metàl·lics	2 858,16	2 449,23	1 169,11	377,16	**6 853,66**
Maquinària i equips mecànics	1 493,56	1 880,50	1 214,21	741,89	**5 330,16**
Màquines d'oficina i instruments	630,31	904,03	795,96	320,59	**2 650,89**
Materials i equips elèctrics i electrònics	1 385,62	2 309,61	3 158,24	569,39	**7 422,86**
Materials de transport	2 606,09	4 338,07	6 353,58	961,27	**14 259,01**
Indústries manufactureres diverses	829,67	661,52	300,97	235,87	**2 028,03**
Total	**31 886,04**	**40 445,44**	**22 175,70**	**7 508,42**	**102 015,59**

Font: Institut d'Estadística de Catalunya. *Estadística, producció i comptes de la indústria.* Anual.

(1) Empreses de 20 ocupats o més.

7.12 Volum de negoci[1]. 2001.
Per dimensió de l'establiment i destinació de les vendes.

Milions d'euros

	Catalunya	Resta d'Espanya	Unió Europea	Resta del món	**Total**
Menys de 50 ocupats	8 609,40	5 745,91	2 242,26	1 111,34	**17 708,90**
De 50 a 99 ocupats	5 529,58	4 788,80	2 448,37	1 053,24	**13 819,98**
De 100 ocupats o més	17 747,06	29 910,73	17 485,08	5 343,85	**70 486,72**
Total	**31 886,04**	**40 445,44**	**22 175,70**	**7 508,42**	**102 015,59**

Font: Institut d'Estadística de Catalunya. *Estadística, producció i comptes de la indústria.* Anual.
(1) Empreses de 20 ocupats o més.

7.13 Volum de negoci[1]. 2001.
Per tipus de béns i destinació de les vendes.

Milions d'euros

	Catalunya	Resta d'Espanya	Unió Europea	Resta del món	**Total**
Béns de consum no durable	9 503,09	13 987,43	3 899,21	1 865,85	**29 255,58**
Béns de consum durable	1 859,03	4 009,18	6 679,77	1 029,64	**13 577,62**
Béns d'equipament	3 025,90	3 823,04	2 359,39	1 185,16	**10 393,50**
Béns intermedis	17 498,02	18 625,78	9 237,32	3 427,77	**48 788,90**
Total	**31 886,04**	**40 445,44**	**22 175,70**	**7 508,42**	**102 015,59**

Font: Institut d'Estadística de Catalunya. *Estadística, producció i comptes de la indústria.* Anual.
(1) Empreses de 20 ocupats o més.

7.14 Despesa en consums[1]. 2001.
Per branques d'activitat (14 sectors) i procedència de les compres.

Milions d'euros

	Catalunya	Resta d'Espanya	Unió Europea	Resta del món	**Total**
Indústries extractives, petroli i energia	684,01	2 467,74	407,32	2 439,40	**5 998,47**
Alimentació, begudes i tabac	5 232,52	2 867,23	1 190,49	998,80	**10 289,04**
Tèxtil, confecció, cuir i calçat	1 726,11	657,98	1 037,78	505,42	**3 927,28**
Indústries de la fusta i del suro	150,79	147,34	110,47	12,62	**421,20**
Paper, arts gràfiques i edició	1 499,65	888,54	887,86	173,68	**3 449,72**
Indústries químiques	3 029,82	2 238,24	2 821,91	1 446,49	**9 536,46**
Cautxú i matèries plàstiques	1 092,72	531,39	686,00	77,34	**2 387,45**
Altres productes minerals no metàl·lics	621,26	641,95	178,83	83,46	**1 525,49**
Metal·lúrgia i productes metàl·lics	1 996,07	1 100,69	717,58	125,88	**3 940,22**
Maquinària i equips mecànics	1 381,89	731,62	693,00	189,40	**2 995,91**
Màquines d'oficina i instruments	470,52	661,47	468,83	471,86	**2 072,68**
Materials i equips elèctrics i electrònics	1 455,73	962,21	1 791,77	892,77	**5 102,48**
Materials de transport	2 108,89	4 631,18	3 192,73	592,02	**10 524,82**
Indústries manufactureres diverses	503,95	282,75	205,53	97,84	**1 090,07**
Total	**21 953,92**	**18 810,33**	**14 390,08**	**8 106,95**	**63 261,29**

Font: Institut d'Estadística de Catalunya. *Estadística, producció i comptes de la indústria.* Anual.
(1) Empreses de 20 ocupats o més.

7.15 Despesa en consums[1]. 2001.
Per dimensió de l'establiment i procedència de les compres.

Milions d'euros

	Catalunya	Resta d'Espanya	Unió Europea	Resta del món	**Total**
Menys de 50 ocupats	5 767,79	2 290,52	1 530,50	589,41	**10 178,23**
De 50 a 99 ocupats	4 072,41	1 765,49	1 570,93	973,62	**8 382,46**
De 100 ocupats o més	12 113,72	14 754,32	11 288,65	6 543,92	**44 700,61**
Total	**21 953,92**	**18 810,33**	**14 390,08**	**8 106,95**	**63 261,29**

Font: Institut d'Estadística de Catalunya. *Estadística, producció i comptes de la indústria* . Anual.
(1) Empreses de 20 ocupats o més.

7.16 Despesa en consums[1]. 2001.
Per tipus de béns i procedència de les compres.

Milions d'euros

	Catalunya	Resta d'Espanya	Unió Europea	Resta del món	**Total**
Béns de consum no durable	7 503,05	4 190,21	3 086,33	1 641,76	**16 421,34**
Béns de consum durable	1 504,87	4 314,03	3 271,07	1 251,03	**10 341,01**
Béns d'equipament	2 573,66	1 904,25	1 329,94	709,53	**6 517,38**
Béns intermedis	10 372,34	8 401,84	6 702,74	4 504,65	**29 981,56**
Total	**21 953,92**	**18 810,33**	**14 390,08**	**8 106,95**	**63 261,29**

Font: Institut d'Estadística de Catalunya. *Estadística, producció i comptes de la indústria.* Anual.
(1) Empreses de 20 ocupats o més.

7.17 Producció industrial. Vendes[1]. 1997-2001.
Per tipus de productes.

Milions d'euros.

	1997	1998	1999	2000	2001
Alimentació, begudes i tabac	9 697,68	9 850,97	9 907,65	10 896,35	11 618,42
Tèxtil, confecció, cuir i calçat	5 580,79	6 006,03	6 164,17	6 625,93	6 855,68
Indústries de la fusta i del suro	447,42	555,72	627,44	713,04	738,44
Paper, arts gràfiques i edició	4 544,35	4 976,84	4 998,95	5 986,57	5 920,69
Indústries químiques	10 050,65	10 560,31	11 948,14	14 222,69	14 333,20
Cautxú i matèries plàstiques	2 852,85	3 195,35	3 322,30	4 132,65	4 255,74
Altres productes minerals no metàl·lics	2 053,71	2 030,05	2 210,41	2 384,44	2 507,05
Metal·lúrgia i productes metàl·lics	3 986,35	4 762,50	5 107,23	5 896,98	6 146,41
Maquinària i equips mecànics	3 577,89	4 164,15	4 673,72	5 347,07	5 660,07
Màquines d'oficina i instruments	1 031,19	1 198,42	1 325,19	1 696,39	1 446,09
Materials i equips elèctrics i electrònics	3 612,18	4 150,92	4 325,02	5 049,85	5 302,83
Materials de transport	8 360,55	9 181,07	9 907,29	11 432,69	11 070,19
Indústries manufactureres diverses	1 310,07	1 590,90	1 667,76	1 770,97	1 868,80
Total	**57 105,68**	**62 223,23**	**66 185,29**	**76 155,61**	**77 723,59**

Font: Institut d'Estadística de Catalunya. Estadística, producció i comptes de la indústria. Anual.
(1) Vendes dels principals productes fabricats.

7.18 Compte d'explotació. 2001.
Per branques d'activitat (14 sectors) i dimensió de l'establiment.

Milions d'euros

	Dimensió (persones ocupades)				
	menys de 20	de 20 a 49	de 50 a 99	100 o més	**Total**
Ingressos					
indústries extractives, petroli i energia	419,14	436,34	477,22	8 037,12	**9 369,81**
alimentació, begudes i tabac	1 966,01	3 001,76	2 914,57	10 173,63	**18 055,98**
tèxtil, confecció, cuir i calçat	1 952,58	1 951,37	1 469,46	3 551,80	**8 925,21**
indústries de la fusta i del suro	685,98	395,03	136,79	161,49	**1 379,29**
paper, arts gràfiques i edició	1 530,09	1 701,92	1 398,09	3 823,41	**8 453,51**
indústries químiques	819,02	1 665,69	2 144,63	13 297,68	**17 927,01**
cautxú i matèries plàstiques	709,28	1 095,92	748,18	2 461,71	**5 015,09**
altres productes minerals no metàl·lics	660,48	802,58	607,99	1 956,50	**4 027,56**
metal·lúrgia i productes metàl·lics	3 191,59	2 374,75	1 315,77	3 174,70	**10 056,81**
maquinària i equips mecànics	1 485,76	1 849,82	1 056,48	2 462,71	**6 854,77**
màquines d'oficina i instruments	339,88	380,97	146,90	2 184,89	**3 052,64**
equips elèctrics i electrònics	410,06	496,60	683,81	6 300,30	**7 890,75**
materials de transport	231,52	439,13	549,02	13 539,07	**14 758,73**
indústries manufactureres diverses	717,94	772,38	333,34	933,90	**2 757,56**
Total	**15 119,32**	**17 364,26**	**13 982,23**	**72 058,91**	**118 524,72**
Despeses					
indústries extractives, petroli i energia	355,83	352,58	428,81	7 009,20	**8 146,42**
alimentació, begudes i tabac	1 836,96	2 830,32	2 777,08	9 495,58	**16 939,93**
tèxtil, confecció, cuir i calçat	1 810,85	1 868,34	1 391,75	3 414,75	**8 485,69**
indústries de la fusta i del suro	632,67	379,18	126,04	163,79	**1 301,68**
paper, arts gràfiques i edició	1 426,39	1 607,66	1 303,23	3 537,67	**7 874,94**
indústries químiques	763,84	1 491,05	1 993,49	12 624,59	**16 872,96**
cautxú i matèries plàstiques	682,87	1 025,55	707,37	2 320,62	**4 736,41**
altres productes minerals no metàl·lics	609,48	678,30	547,80	1 666,56	**3 502,13**
metal·lúrgia i productes metàl·lics	2 863,57	2 242,34	1 239,07	2 970,23	**9 315,21**
maquinària i equips mecànics	1 370,85	1 719,14	996,05	2 341,56	**6 427,60**
màquines d'oficina i instruments	307,98	354,76	146,19	2 197,53	**3 006,46**
equips elèctrics i electrònics	387,23	479,89	637,69	6 070,71	**7 575,52**
materials de transport	214,96	406,80	521,46	13 246,46	**14 389,67**
indústries manufactureres diverses	659,98	710,48	307,55	870,32	**2 548,33**
Total	**13 923,46**	**16 146,37**	**13 123,57**	**67 929,55**	**111 122,95**

Font: Institut d'Estadística de Catalunya. *Estadística, producció i comptes de la indústria.* Anual.

7.19 Compte d'explotació. 2001.
Per branques d'activitat (55 sectors).

	volum de negoci	Ingressos altres ingressos	total
Indústries extractives, petroli i energia	**9 044,42**	**325,38**	**9 369,81**
productes energètics i refinació de petroli	3 135,55	47,49	**3 183,04**
minerals no energètics	491,72	11,91	**503,63**
producció i distribució d'energia elèctrica	3 110,81	59,28	**3 170,09**
gas i aigua	2 306,34	206,71	**2 513,05**
Alimentació, begudes i tabac	**17 778,52**	**277,46**	**18 055,98**
indústries càrnies	5 126,39	18,76	**5 145,15**
indústries làcties	1 165,71	19,95	**1 185,66**
pa, pastisseria, sucre i cacau	2 202,32	32,01	**2 234,32**
altres productes alimentaris, tabac	6 219,01	76,64	**6 295,65**
begudes, llevat vins i caves	1 838,58	115,21	**1 953,78**
vins i caves	1 226,52	14,90	**1 241,43**
Tèxtil, confecció, cuir i calçat	**8 856,68**	**68,53**	**8 925,21**
preparació i filatura de fibres tèxtils	1 176,82	18,60	**1 195,42**
fabricació de teixits tèxtils	1 105,04	6,30	**1 111,35**
acabament de tèxtils	767,21	7,01	**774,22**
altres confeccions tèxtils, llevat roba vestir	492,39	1,84	**494,22**
altres indústries tèxtils	703,28	5,21	**708,49**
fabricació de teixits de punt	532,21	4,52	**536,73**
articles amb teixits de punt	604,53	2,52	**607,06**
peces de vestir de cuir, pelleteria	206,38	1,90	**208,28**
peces de vestir amb teixits	2 483,67	13,55	**2 497,22**
indústries del cuir i calçat	785,13	7,10	**792,23**
Indústries de la fusta i del suro	**1 369,66**	**9,63**	**1 379,29**
fusta, suro i cistelleria	761,89	4,02	**765,90**
estructures fusta, fusteria, ebenisteria	607,77	5,62	**613,38**
Paper, arts gràfiques i edició	**8 297,53**	**155,98**	**8 453,51**
pasta de paper, paper i cartó	1 232,17	15,32	**1 247,48**
articles de paper i cartó	2 174,43	11,36	**2 185,78**
edició	2 360,13	110,88	**2 471,01**
arts gràfiques, suports enregistrats	2 530,81	18,42	**2 549,23**
Indústries químiques	**17 416,84**	**510,18**	**17 927,01**
productes químics bàsics	6 102,98	191,48	**6 294,46**
productes agroquímics, pintures, fibres	3 024,69	62,20	**3 086,88**
productes farmacèutics	5 149,09	232,58	**5 381,67**
sabons, detergents, productes bellesa	3 140,08	23,91	**3 163,99**
Cautxú i matèries plàstiques	**4 971,66**	**43,43**	**5 015,10**
productes de cautxú	933,58	4,38	**937,97**
matèries plàstiques	4 038,08	39,05	**4 077,13**
Altres productes minerals no metàl·lics	**3 984,17**	**43,39**	**4 027,56**
vidres i productes ceràmics	1 787,54	23,46	**1 811,00**
ciments, pedra, minerals no metàl·lics	2 196,63	19,93	**2 216,56**
Metal·lúrgia i productes metàl·lics	**9 983,93**	**72,88**	**10 056,81**
metal·lúrgia	2 205,90	13,72	**2 219,61**
tancaments metàl·lics i dipòsits	2 443,30	25,97	**2 469,27**
forja, estampació, enginyeria mecànica	2 817,86	15,43	**2 833,29**
eines i altres productes metàl·lics	2 516,86	17,77	**2 534,63**
Maquinària i equips mecànics	**6 779,15**	**75,63**	**6 854,77**
màquines i equips mecànics	5 498,19	66,47	**5 564,67**
màquines eina, armes i municions	507,25	4,43	**511,68**
aparells domèstics	773,71	4,72	**778,43**
Màquines d'oficina i instruments	**2 984,48**	**68,16**	**3 052,64**
màquines d'oficina, equips informàtics	2 042,24	53,82	**2 096,06**
instruments medicina, precisió, òptica	942,24	14,35	**956,59**

Despeses					
consums i treballs d'altres empreses	despeses de personal	serveis exteriors	amort. immobilitzat	**total**	
6 091,24	**627,73**	**815,18**	**612,26**	**8 146,42**	**Indústries extractives, petroli**
2 725,30	63,10	148,75	77,31	**3 014,46**	productes energètics, petroli
139,06	102,70	163,51	45,71	**450,98**	minerals no energètics
1 814,39	224,72	188,83	337,06	**2 565,00**	energia elèctrica
1 412,49	237,21	314,10	152,18	**2 115,98**	gas i aigua
11 557,34	**1 977,15**	**2 926,56**	**478,88**	**16 939,93**	**Alimentació, begudes i tabac**
3 959,01	437,40	434,60	80,62	**4 911,63**	indústries càrnies
617,15	141,21	297,92	44,80	**1 101,09**	indústries làcties
1 016,29	448,88	493,97	86,36	**2 045,51**	pa, pastisseria, sucre i cacau
4 323,78	563,95	947,31	165,91	**6 000,95**	altres prod.alimentaris, tabac
974,49	244,22	498,30	62,97	**1 779,99**	begudes, llevat vins i caves
666,63	141,48	254,45	38,21	**1 100,78**	vins i caves
4 984,33	**1 876,74**	**1 317,33**	**307,29**	**8 485,69**	**Tèxtil, confecció, cuir i calçat**
636,96	258,63	208,35	64,86	**1 168,80**	preparació fibres tèxtils
655,69	234,59	155,30	42,52	**1 088,09**	fabricació de teixits tèxtils
267,89	238,16	176,81	50,47	**733,33**	acabament de tèxtils
272,78	99,44	78,10	14,46	**464,78**	altres confeccions tèxtils
373,26	175,01	119,54	31,95	**699,77**	altres indústries tèxtils
305,61	106,15	76,26	22,70	**510,72**	fabricació de teixits de punt
340,16	143,99	73,09	20,03	**577,27**	articles amb teixits de punt
145,90	27,46	22,49	2,78	**198,64**	peces vestir de cuir, pelleteria
1 462,65	466,25	331,27	45,03	**2 305,19**	peces de vestir amb teixits
523,44	127,07	76,13	12,47	**739,11**	indústries del cuir i calçat
808,08	**286,49**	**167,98**	**39,13**	**1 301,68**	**Indústries de fusta i suro**
464,15	135,00	107,00	23,27	**729,42**	fusta, suro i cistelleria
343,93	151,49	60,98	15,86	**572,26**	fusteria, ebenisteria
4 182,37	**1 673,21**	**1 631,59**	**387,77**	**7 874,94**	**Paper, arts gràfiques i edició**
640,45	182,20	244,83	71,73	**1 139,21**	pasta de paper, paper i cartó
1 287,16	349,22	321,01	99,01	**2 056,40**	articles de paper i cartó
1 020,42	499,29	688,21	80,53	**2 288,44**	edició
1 234,35	642,50	377,54	136,51	**2 390,90**	arts gràfiques
10 004,34	**2 515,44**	**3 660,77**	**692,41**	**16 872,96**	**Indústries químiques**
4 072,51	609,64	1 103,29	265,27	**6 050,71**	productes químics bàsics
1 764,54	507,14	496,93	104,42	**2 873,03**	prod. agroquímics, pintures
2 647,96	912,13	1 227,00	195,50	**4 982,59**	productes farmacèutics
1 519,34	486,53	833,56	127,22	**2 966,63**	sabons, detergents, bellesa
2 729,39	**997,29**	**777,58**	**232,16**	**4 736,41**	**Cautxú i matèries plàstiques**
519,95	202,80	131,66	37,19	**891,60**	productes de cautxú
2 209,44	794,49	645,91	194,96	**3 844,80**	matèries plàstiques
1 810,54	**717,29**	**803,94**	**170,36**	**3 502,13**	**Productes minerals no met.**
800,53	358,27	316,93	87,44	**1 563,17**	vidres i productes ceràmics
1 010,01	359,02	487,01	82,93	**1 938,96**	ciment, pedra, minerals
5 423,90	**2 276,32**	**1 251,09**	**363,91**	**9 315,21**	**Metal·lúrgia i prod. metàl·lics**
1 467,61	291,10	254,06	100,09	**2 112,86**	metal·lúrgia
1 296,00	598,68	270,04	62,67	**2 227,38**	tancaments metàl·lics i dipòsits
1 328,47	800,84	378,41	122,23	**2 629,94**	forja, engin. mecànica
1 331,82	585,71	348,58	78,93	**2 345,04**	eines i altres prod. metàl·lics
3 753,89	**1 607,02**	**868,95**	**197,73**	**6 427,60**	**Maquinària i equips mecànics**
3 024,63	1 329,76	694,43	151,91	**5 200,73**	màquines i equips mecànics
269,20	127,07	70,92	13,00	**480,19**	màquines eina, armes
460,06	150,19	103,60	32,82	**746,68**	aparells domèstics
2 253,72	**369,04**	**266,75**	**116,95**	**3 006,46**	**Màquines oficina, instruments**
1 749,05	130,79	139,34	93,97	**2 113,15**	màquines oficina i informàtica
504,67	238,25	127,41	22,98	**893,31**	instr. medics, precisió, òptica

(continua)

7.19 Compte d'explotació. 2001.
Per branques d'activitat (55 sectors).

(continuació)

	volum de negoci	Ingressos altres ingressos	total
Equips elèctrics i electrònics	**7 825,28**	**65,48**	**7 890,75**
motors elèctrics, transformadors, generadors	756,75	19,80	**776,56**
aparells i equips elèctrics	2 646,83	21,64	**2 668,46**
fils i cables elèctrics aïllats	896,51	1,85	**898,36**
llums i aparells d'il·luminació	411,09	3,63	**414,72**
vàlvules i altres components electrònics	478,34	9,92	**488,26**
ràdio, televisió, imatge i so	2 635,76	8,64	**2 644,40**
Materials de transport	**14 458,55**	**300,18**	**14 758,73**
vehicles de motor, carrosseries, remolcs	8 935,89	234,18	**9 170,06**
peces i accessoris vehicles de motor	4 337,57	41,61	**4 379,18**
altres materials de transport	1 185,10	24,39	**1 209,49**
Indústries manufactureres diverses	**2 734,25**	**23,31**	**2 757,56**
fabricació de mobles	1 576,03	5,02	**1 581,05**
joieria, articles d'esport, joguines	1 033,43	16,86	**1 050,28**
reciclatge	124,80	1,43	**126,23**
Total	**116 485,10**	**2 039,62**	**118 524,72**

Font: Institut d'Estadística de Catalunya. *Estadística, producció i comptes de la indústria.* Anual.

Despeses					
consums i treballs d'altres empreses	despeses de personal	serveis exteriors	amort. immobilitzat	**total**	
5 318,00	**1 267,65**	**769,13**	**220,74**	**7 575,52**	**Equips elèctrics i electrònics**
496,15	155,71	65,28	15,25	732,39	motors elèctrics, transformadors
1 545,71	574,81	270,41	97,10	2 488,03	aparells i equips elèctrics
609,76	130,89	79,70	27,44	847,78	fils i cables elèctrics aïllats
224,95	98,43	62,86	13,92	400,16	llums i aparells d'il·luminació
272,28	121,24	61,44	25,47	480,43	vàlvules i components electrònics
2 169,15	186,57	229,45	41,57	2 626,74	ràdio, televisió, imatge i so
10 618,87	**1 795,66**	**1 400,02**	**575,13**	**14 389,67**	**Materials de transport**
6 971,29	877,72	819,83	367,05	9 035,89	vehicles motor, carrosseries, remolcs
2 840,15	731,67	418,75	179,65	4 170,21	peces i accessoris vehicles de motor
807,43	186,27	161,44	28,44	1 183,57	altres materials de transport
1 427,29	**615,20**	**428,33**	**77,52**	**2 548,33**	**Indústries manufactureres**
852,16	362,80	231,41	36,14	1 482,50	fabricació de mobles
514,80	231,74	167,61	34,18	948,34	joieria, articles d'esport, joguines
60,32	20,66	29,31	7,20	117,50	reciclatge
70 963,30	**18 602,23**	**17 085,19**	**4 472,24**	**111 122,95**	**Total**

7.20 Establiments d'empreses industrials. 2000.
Per grups d'activitat (IAE). Comarques, àmbits i províncies.

	Energia i aigua	Química i metall	Transformació metalls	Productes alimentaris	Tèxtil i confecció	Edició i mobles	Altres	**Total**
Alt Camp	17	44	149	74	38	113	27	**462**
Alt Empordà	37	59	297	157	30	202	29	**811**
Alt Penedès	20	72	302	381	103	224	54	**1 156**
Alt Urgell	13	11	36	30	9	31	5	**135**
Alta Ribagorça	6	3	1	3	1	6	1	**21**
Anoia	43	79	327	91	716	238	41	**1 535**
Bages	96	108	697	162	453	346	99	**1 961**
Baix Camp	27	58	334	148	100	262	39	**968**
Baix Ebre	20	43	118	93	42	106	15	**437**
Baix Empordà	37	120	199	100	44	209	30	**739**
Baix Llobregat	84	449	2 595	283	594	1 178	517	**5 700**
Baix Penedès	15	41	152	75	38	96	22	**439**
Barcelonès	56	725	5 151	536	3 121	5 189	1 486	**16 264**
Berguedà	42	27	95	54	109	90	12	**429**
Cerdanya	11	4	19	19	3	38	-	**94**
Conca de Barberà	2	38	71	45	33	53	21	**263**
Garraf	33	37	217	52	71	120	26	**556**
Garrigues	12	17	51	50	34	36	4	**204**
Garrotxa	25	65	176	143	142	156	47	**754**
Gironès	27	80	373	124	83	299	41	**1 027**
Maresme	60	171	958	215	2 136	577	178	**4 295**
Montsià	17	39	136	50	46	181	18	**487**
Noguera	18	44	94	65	58	63	4	**346**
Osona	56	94	622	245	333	471	108	**1 929**
Pallars Jussà	13	9	22	33	10	28	3	**118**
Pallars Sobirà	6	3	4	15	1	17	-	**46**
Pla d'Urgell	9	19	115	59	64	83	8	**357**
Pla de l'Estany	16	22	156	48	35	66	13	**356**
Priorat	3	-	11	75	13	27	2	**131**
Ribera d'Ebre	12	19	37	68	15	39	5	**195**
Ripollès	40	16	87	44	44	68	17	**316**
Segarra	5	13	69	28	33	48	8	**204**
Segrià	33	76	391	136	112	306	26	**1 080**
Selva	40	90	333	155	171	292	44	**1 125**
Solsonès	16	13	49	11	14	30	4	**137**
Tarragonès	37	99	259	93	52	213	47	**800**
Terra Alta	7	9	28	73	53	37	3	**210**
Urgell	10	46	113	70	58	69	8	**374**
Val d'Aran	6	2	7	10	1	26	2	**54**
Vallès Occidental	70	644	3 894	428	1 934	1 711	714	**9 395**
Vallès Oriental	77	427	1 746	250	432	872	413	**4 217**
Catalunya	**1 174**	**3 935**	**20 491**	**4 791**	**11 379**	**14 216**	**4 141**	**60 127**
Àmbit Metropolità	400	2 525	14 863	2 145	8 391	9 871	3 388	**41 583**
Comarques Gironines	222	452	1 621	771	549	1 292	221	**5 128**
Camp de Tarragona	101	280	976	510	274	764	158	**3 063**
Terres de l'Ebre	56	110	319	284	156	363	41	**1 329**
Àmbit de Ponent	87	215	833	408	359	605	58	**2 565**
Comarques Centrals	253	321	1 790	563	1 625	1 175	264	**5 991**
Alt Pirineu i Aran	55	32	89	110	25	146	11	**468**
Barcelona	637	2 835	16 609	2 696	10 006	11 012	3 649	**47 444**
Girona	226	452	1 631	784	547	1 322	220	**5 182**
Lleida	154	258	956	517	396	755	73	**3 109**
Tarragona	157	390	1295	794	430	1127	199	**4 392**

Font: Institut d'Estadística de Catalunya. *Localització de l'activitat econòmica.* Anual.

7.21 Persones ocupades en R+D. 1990-2001. Per sectors.

Equivalència a dedicació plena (EDP)

	Administració pública	Ensenyament superior	Empreses	IPSAL[1]	**Total**
Persones ocupades en R+D					
1990	1 375,3	2 547,4	7 936,0	258,2	**12 116,9**
1991	1 696,4	2 748,1	7 739,0	297,4	**12 480,9**
1992	1 606,7	3 710,2	7 581,0	346,3	**13 244,2**
1993	1 629,8	3 914,4	6 387,0	516,6	**12 447,8**
1994[2]	1 811,0	4 522,4	8 153,3	627,2	**15 113,9**
1995	1 650,9	6 414,1	8 071,2	276,3	**16 412,5**
1996[2]	1 870,2	7 781,9	9 126,0	321,5	**19 099,6**
1997	2 007,2	6 045,9	9 146,6	540,8	**17 740,5**
1998[2]	2 485,4	7 511,8	10 835,6	655,0	**21 487,8**
1999	2 660,0	7 346,9	11 587,5	301,8	**21 896,2**
2000[2]	2 709,6	9 489,9	12 408,6	499,0	**25 107,1**
2001	2 690,3	9 611,0	13 490,7	245,0	**26 037,0**
Investigadors ocupats en R+D					
1990[3]	694,9	2 387,5	2 650,0	156,6	**5 889,0**
1991[3]	896,1	2 561,0	2 717,0	206,9	**6 381,0**
1992	787,3	2 836,5	2 732,0	237,0	**6 592,8**
1993	851,8	3 183,1	2 346,0	417,4	**6 798,3**
1994[2]	954,3	3 566,0	2 628,0	467,6	**7 615,9**
1995	1 073,2	4 815,2	2 750,0	175,3	**8 813,7**
1996[2]	1 220,0	5 421,7	3 218,2	200,1	**10 060,0**
1997	1 372,2	4 666,3	3 161,0	335,8	**9 535,3**
1998[2]	1 631,6	5 997,0	3 899,5	420,8	**11 948,9**
1999	1 661,0	5 720,6	4 305,2	157,5	**11 844,3**
2000[2]	1 759,5	7 802,2	5 046,2	204,0	**14 811,9**
2001	1 874,6	7 936,8	4 679,5	162,6	**14 653,5**

Font: Institut d'Estadística de Catalunya.
Instituto Nacional de Estadística.

(1) Institucions privades sense afany de lucre.
(2) Dades estimades.
(3) Dades estimades del sector ensenyament superior.

7.22 Persones ocupades en R+D. 2001.
Per nivells.

Equivalència a dedicació plena (EDP)

	Administració pública	Ensenyament superior	Empreses	IPSAL[1]	**Total**
Investigadors	1 874,6	7 936,8	4 679,5	162,6	**14 653,5**
Tècnics	610,5	789,4	6 128,3	37,7	**7 565,9**
Auxiliars	205,2	884,8	2 682,9	44,7	**3 817,6**
Total	**2 690,3**	**9 611,0**	**13 490,7**	**245,0**	**26 037,0**

Font: Institut d'Estadística de Catalunya.
Instituto Nacional de Estadística.
(1) Institucions privades sense afany de lucre.

7.23 Persones ocupades en R+D. 1999.
Per disciplina científica.

Equivalència a dedicació plena (EDP)

	Administració pública	Ensenyament superior	IPSAL[1]	**Total**
Investigadors	**1 661,0**	**5 720,6**	**157,5**	**7 539,1**
ciències agràries	193,3	261,7	5,0	**460,0**
ciències exactes i naturals	475,4	2 350,3	17,1	**2 842,8**
ciències mèdiques	798,2	1 025,6	61,7	**1 885,5**
ciències socials	73,6	826,1	27,3	**927,0**
enginyeria i tecnologia	79,8	899,4	44,7	**1 023,9**
humanitats	40,7	357,5	1,7	**399,9**
Altres	**999,0**	**1 626,3**	**144,3**	**2 769,6**
ciències agràries	127,2	53,4	7,5	**188,1**
ciències exactes i naturals	325,1	639,7	16,0	**980,8**
ciències mèdiques	420,7	233,4	26,1	**680,2**
ciències socials	41,6	233,7	18,8	**294,1**
enginyeria i tecnologia	56,4	384,1	74,0	**514,5**
humanitats	28,0	82,0	1,9	**111,9**
Total	**2 660,0**	**7 346,9**	**301,8**	**10 308,7**

Font: Institut d'Estadística de Catalunya.
Instituto Nacional de Estadística.
(1) Institucions privades sense afany de lucre.

7.24 Despesa en R+D. 1990-2001. Per sectors.

Milions d'euros

	Administració pública	Ensenyament superior	Empreses	IPSAL[1]	**Total**
Despesa interna en R+D					
1990	55,03	80,07	347,89	4,65	**487,65**
1991	58,23	100,76	399,67	5,61	**564,26**
1992	64,26	154,79	419,24	6,79	**645,07**
1993	65,07	168,13	412,48	8,05	**653,73**
1994[2]	74,92	180,36	364,03	8,60	**627,92**
1995	78,15	202,91	461,43	9,12	**751,61**
1996[2]	89,38	224,65	529,16	9,59	**852,78**
1997	90,03	213,35	553,80	20,76	**877,95**
1998[2]	83,96	279,61	687,63	22,09	**1 073,29**
1999	92,60	264,64	755,93	16,60	**1 129,76**
2000[2]	94,37	304,41	850,19	13,19	**1 262,16**
2001	103,59	331,24	891,46	7,61	**1 333,90**
Despesa interna en R+D amb relació al PIB (%)					
1990	0,10	0,14	0,62	0,01	**0,87**
1991	0,09	0,16	0,65	0,01	**0,91**
1992	0,10	0,23	0,63	0,01	**0,97**
1993	0,09	0,24	0,60	0,01	**0,94**
1994[2]	0,10	0,25	0,50	0,01	**0,86**
1995	0,09	0,24	0,55	0,01	**0,89**
1996[2]	0,10	0,25	0,60	0,01	**0,96**
1997	0,09	0,22	0,58	0,02	**0,91**
1998[2]	0,08	0,28	0,68	0,02	**1,06**
1999	0,08	0,24	0,69	0,02	**1,03**
2000[2]	0,08	0,26	0,72	0,01	**1,07**
2001	0,08	0,26	0,71	0,01	**1,07**

Font: Institut d'Estadística de Catalunya.
Instituto Nacional de Estadística.
(1) Institucions privades sense afany de lucre.
(2) Dades estimades.

7.25 Despesa en R+D. 1999.
Per origen del fons.

Milions d'euros

	Administració pública	Ensenyament superior	Empreses	IPSAL[1]	**Total**
Despesa interna en R+D					
Administració pública	65,5	45,38	48,83	4,92	**164,63**
empreses	14,22	31,52	1,05	8,62	**55,41**
universitats	0,37	168,28	698,54	0,24	**867,43**
IPSAL[1]	1,32	0,02	0,37	0,22	**1,93**
estranger	11,19	4,22	3,41	2,59	**21,41**
Unió Europea	-	15,22	3,73	-	**18,95**
Total	**92,60**	**264,64**	**755,93**	**16,59**	**1 129,76**

Font: Institut d'Estadística de Catalunya.
Instituto Nacional de Estadística.
(1) Institucions privades sense afany de lucre.

7.26 Despesa en R+D. 1999.
Per disciplina científica.

Milions d'euros

	Administració pública	Ensenyament superior	IPSAL[2]	**Total**
Despesa interna en R+D				
ciències agràries	10,96	9,59	0,52	**21,07**
ciències exactes i naturals	28,12	107,33	2,13	**137,58**
ciències mèdiques	40,91	43,57	4,09	**88,57**
ciències socials	4,33	38,85	1,57	**44,75**
enginyeria i tecnologia	5,79	51,31	8,22	**65,32**
humanitats	2,49	13,99	0,07	**16,55**
Total	**92,60**	**264,64**	**16,60**	**373,84**

Font: Institut d'Estadística de Catalunya.
Instituto Nacional de Estadística.
(1) Institucions privades sense afany de lucre.

7.27 Empreses innovadores. 1994, 1996 i 1998.
Per dimensió i tipus d'innovació.

	1994	1996	1998
Per dimensió (ocupats)			
menys de 20	2 865	3 487	3 046
20 i més	1 698	2 023	2 188
Total	**4 563**	**5 510**	**5 234**
Per tipus d'innovació			
de producte	3 455	4 455	3 946
de procés	3 907	4 176	4 280
de producte i de procés	2 798	3 120	2 991
Total	**4 563**	**5 510**	**5 234**
% sobre el total d'empreses	12,2	13,5	13,0

Font: Institut d'Estadística de Catalunya.
Instituto Nacional de Estadística.

7.28 Despesa en innovació. 1994, 1996 i 1998.
Per dimensió i tipus de despesa.

Milions d'euros

	1994	1996	1998
Per dimensió (ocupats)			
menys de 20	204,90	102,53	117,99
20 i més	770,02	1 106,88	1 568,56
Total	**974,92**	**1 209,41**	**1 686,55**
Per tipus de despesa			
despesa corrent	721,44	844,17	971,45
despesa de capital	253,48	365,24	715,10
Total	**974,92**	**1 209,41**	**1 686,55**
Intensitat d'innovació(2)	**1,52**	**1,55**	**1,85**
Intensitat d'R+D(3)	**0,51**	**0,61**	**0,65**

Font: Institut d'Estadística de Catalunya.
Instituto Nacional de Estadística.
(1) Dades estimades.
(2) Relació entre despeses en innovació i volum de negoci.
(3) Relació entre despeses internes en R+D i volum de negoci.

7.29 Despesa en innovació. 1994, 1996 i 1998.
Per activitat innovadora.

Milions d'euros

	1994	1996	1998
Per activitat innovadora[1]			
R+D	**507,29**	**705,99**	**926,33**
despesa interna	348,35	527,51	626,15
despesa externa	158,94	178,49	300,18
altres activitats innovadores	**467,63**	**503,42**	**760,22**
maquinària i equip	308,89	284,47	554,99
programari	46,70	62,15	80,78
disseny i altres	53,92	97,55	80,61
formació	3,71	12,04	12,82
comercialització	54,41	47,21	31,03
Total	**974,92**	**1 209,41**	**1 686,55**
Intensitat d'innovació[2]	**1,52**	**1,55**	**1,85**
Intensitat d'R+D[3]	**0,51**	**0,61**	**0,65**

Font: Institut d'Estadística de Catalunya.
Instituto Nacional de Estadística.
(1) Dades estimades.
(2) Relació entre despeses en innovació i volum de negoci.
(3) Relació entre despeses internes en R+D i volum de negoci.

7.30 Despesa en innovació. 1998.
Per branques d'activitat (14 sectors).

Milions d'euros

	Catalunya	Espanya	% Cat./Esp.
Indústries extractives, petroli i energia	**96,68**	224,76	43,02
Alimentació, begudes i tabac	**185,16**	679,86	27,23
Tèxtil, confecció, cuir i calçat	**88,47**	168,81	52,41
Indústries de la fusta i del suro	**3,96**	130,79	3,03
Paper, arts gràfiques i edició	**98,11**	429,20	22,86
Indústries químiques	**386,65**	727,51	53,15
Cautxú i matèries plàstiques	**53,94**	145,49	37,08
Altres productes minerals no metàl·lics	**20,99**	290,27	7,23
Metal·lúrgia i productes metàl·lics	**85,42**	500,54	17,07
Maquinària i equips mecànics	**104,22**	392,94	26,52
Màquines d'oficina i instruments	**45,63**	721,35	6,33
Materials i equips elèctrics i electrònics	**135,27**	1 446,00	9,35
Materials de transport	**339,54**	100,41	338,14
Indústries manufactureres diverses	**42,50**	116,32	36,54
Total	**1 686,55**	**6 074,26**	**27,77**

Font: Institut d'Estadística de Catalunya.
Instituto Nacional de Estadística.

7.31 Sector energètic. Balanç. 1997.

Milers de tep

	Producció d'energia primària	Saldo [1] importació/ exportació	**Consum d'energia primària**	Transformació d'energia	Altres [2]	**Consum final d'energia**
Lignit	142,4	-27,6	**114,8**	-112,2	-1,7	**0,9**
Altres carbons	-	221,6	**221,6**	-149,9	-	**71,7**
Petroli brut	364,6	8 954,7	**9 319,3**	- 9 319,3	-	**-**
Gasos liquats del petroli (propà, butà i altres)	-	247,7	**247,7**	721,9	-621,0	**348,6**
Productes petrolífers lleugers	-	4 229,5	**4 229,5**	4 424,2	- 3 340,5	**5 313,2**
Productes petrolífers pesants	-	- 1 966,3	**- 1 966,3**	2 897,5	-465,4	**465,8**
Altres productes petrolífers [3]	-	-527,7	**-527,7**	1 142,1	-22,0	**592,4**
Gas natural	1,7	3 202,1	**3 203,8**	-925,1	-98,2	**2 180,5**
Gasos manufacturats	-	-	**-**	-	-	**-**
Energia nuclear equivalent a combustibles clàssics [4]	4 994,3	-	**4 994,3**	- 4 994,3	-	**-**
Energia hidroelèctrica equivalent a combustibles clàssics [4]	1 181,6	-	**1 181,6**	-1181,6	-	**-**
Energia eòlica equivalent a combustibles clàssics [4]	1,6	-	**1,6**	-1,6	-	**-**
Energia elèctrica [5]	-	106,8	**106,8**	3 015,9	-437,5	**2 685,2**
Residus [6]	117,4	-	**117,4**	-117,3	-	**0,1**
Altres [7]	-	-	**-**	2,3	-	**2,3**
Total [8] 1997	**6 803,6**	**14 440,8**	**21 244,4**	**- 4 597,4**	**- 4 986,3**	**11 660,7**
Total 1996	7 019,2	13 878,1	**20 897,3**	- 4 430,3	- 5 171,0	**11 296,0**
Total 1995	6 393,4	13 014,4	**19 407,8**	- 3 859,6	- 4 978,9	**10 569,3**
Total 1994	6 922,4	11 946,6	**18 869,0**	- 4 035,0	- 4 825,5	**10 008,5**
Total 1993	6 747,0	11 474,8	**18 221,8**	- 3 871,4	- 4 794,0	**9 556,4**

Font: Generalitat de Catalunya. Departament d'Indústria, Comerç i Turisme. Direcció General d'Energia i Mines.

(1) Inclou la variació dels estocs ("-" per als augments i "+" per a les disminucions) i també els lliuraments a vaixells nacionals i estrangers dedicats al transport marítim, considerats com a búnquers (amb signe "-").

(2) S'hi inclouen les transferències, consums propis del sector energètic, pèrdues en el transport i en la distribució, i utilitzacions amb finalitats no energètiques.

(3) S'hi inclou el coc de petroli. Els productes no energètics produïts per les refineries (excepte el sofre) es consideren com a exportacions, per tal que el balanç reflecteixi només els consums energètics.

(4) Producció bruta d'energia elèctrica de les centrals nuclears, hidràuliques i eòliques mesurada en l'equivalent a l'energia necessària per a la seva producció en centrals tèrmiques convencionals (2.223 Kcal/kWh).

(5) Saldo dels intercanvis elèctrics entre Catalunya i la resta d'Espanya i l'estranger, mesurat en equivalent al consum (860 Kcal/kWh).

(6) S'hi inclouen els consums de licors negres i de residus de fusta, així com els residus cremats a les plantes incineradores per a la producció d'energia.

(7) Únicament s'hi inclou el vapor venut per les plantes incineradores de residus.

(8) La producció d'energia primària i el consum d'energia primària es mesuren en equivalent a combustibles clàssics.

7.32 Producció d'energia primària. 1993-1997.
Per tipus.

Milers de tep

	1993	1994	1995	1996	1997
Carbó	147,0	159,0	135,3	137,8	142,4
Petroli	833,1	787,3	635,8	493,9	364,6
Gas natural[1]	2,3	2,1	2,1	2,8	1,7
Energia nuclear[2]	4 740,5	4 887,5	4 626,0	4 967,4	4 994,3
Energia hidroelèctrica[2]	922,0	1 005,9	878,4	1 302,4	1 181,6
Energia eòlica[2]	0,2	0,3	0,9	1,8	1,6
Residus	101,9	80,3	114,9	113,1	117,4
Total	**6 747,0**	**6 922,4**	**6 393,4**	**7 019,2**	**6 803,6**

Font: Generalitat de Catalunya. Departament d'Indústria, Comerç i Turisme. Direcció General d'Energia i Mines.
(1) Gas natural de producció associada als jaciments de cru de petroli i emprat en generació elèctrica en els mateixos jaciments.
(2) Equivalent a combustibles clàssics.

7.33 Producció d'energia elèctrica. 1993-1997.

Milers de MWh

	1993	1994	1995	1996	1997
Producció bruta	**27 957**	**29 605**	**28 843**	**33 525**	**35 186**
hidràulica	4 129	4 505	3 934	5 833	5 292
servei públic	4 008	4 397	3 848	5 721	5 191
autoproductors	121	108	86	112	101
eòlica	1	1	4	8	7
servei públic	1	1	4	8	7
autoproductors	-	-	-	-	-
tèrmica	23 827	25 099	24 905	27 684	29 887
servei públic	22 485	23 008	22 195	24 113	25 197
tèrmica convencional	1 256	1 120	1 479	1 868	2 831
tèrmica nuclear	21 229	21 888	20 716	22 245	22 366
autoproductors	1 342	2 091	2 710	3 571	4 690
Consums auxiliars	**- 1 027**	**- 1 038**	**- 1 040**	**- 1 074**	**- 1 199**
Producció neta	**26 930**	**28 567**	**27 803**	**32 451**	**33 987**
Consum de bombament	**-33**	**-48**	**-77**	**-112**	**-117**
Producció disponible	**26 897**	**28 519**	**27 726**	**32 339**	**33 870**

Font: Generalitat de Catalunya. Departament d'Indústria, Comerç i Turisme. Direcció General d'Energia i Mines.

7.34 Consum d'energia primària. 1993-1997.
Per tipus.

Milers de tep

	1993	1994	1995	1996	1997
Carbó	250,0	266,1	237,1	297,5	336,4
Petroli	10 051,1	10 410,2	10 944,2	11 617,1	11 302,5
Gas natural	1 887,5	1 990,8	2 215,3	2 497,6	3 203,8
Energia nuclear[1]	4 740,5	4 887,5	4 626,0	4 967,4	4 994,3
Energia hidroelèctrica[1]	922,0	1 005,9	878,4	1 302,4	1 181,6
Energia eòlica[1]	0,2	0,3	0,9	1,8	1,6
Saldo intercanvis elèctrics[2]	268,6	227,9	391,0	100,4	106,8
Residus	101,9	80,3	114,9	113,1	117,4
Total	**18 221,8**	**18 869,0**	**19 407,8**	**20 897,3**	**21 244,4**

Font: Generalitat de Catalunya. Departament d'Indústria, Comerç i Turisme. Direcció General d'Energia i Mines.
(1) Equivalent a combustibles clàssics.
(2) Mesurat en equivalent al consum (860 Kcal/kWh).

7.35 Consum d'energia primària. 1993-1997.
Carbó.

Milers de tep

	1993	1994	1995	1996	1997
Centrals elèctriques	**186,1**	**208,0**	**178,2**	**170,7**	**262,1**
Usos no energètics	**1,5**	**1,6**	**1,5**	**1,5**	**1,7**
Consum final	**62,4**	**56,5**	**57,4**	**125,3**	**72,6**
indústria	56,3	52,1	53,5	122,0	70,8
primari, domèstic i serveis	6,1	4,4	3,9	3,3	1,8
Total	**250,0**	**266,1**	**237,1**	**297,5**	**336,4**

Font: Generalitat de Catalunya. Departament d'Indústria, Comerç i Turisme. Direcció General d'Energia i Mines.

7.36 Consum d'energia primària. 1993-1997.
Petroli.

Milers de tep

	1993	1994	1995	1996	1997
Sector energètic	**1 001,1**	**964,8**	**1 102,0**	**1 206,3**	**967,7**
transformació	164,1	132,4	221,8	340,0	133,6
consums propis	837,0	832,4	880,2	866,3	834,1
Usos no energètics	**3 466,9**	**3 533,2**	**3 602,2**	**3 811,6**	**3 614,8**
Consum final	**5 583,1**	**5 912,2**	**6 240,0**	**6 599,2**	**6 720,0**
indústria	1 076,1	1 226,6	1 246,1	1 193,5	1 170,6
transport	3 519,6	3 745,3	4 045,3	4 308,9	4 520,0
sector primari, domèstic i serveis	987,4	940,3	948,6	1 096,8	1 029,4
Total	**10 051,1**	**10 410,2**	**10 944,2**	**11 617,1**	**11 302,5**

Font: Generalitat de Catalunya. Departament d'Indústria, Comerç i Turisme. Direcció General d'Energia i Mines.

7.37 Consum d'energia primària. 1993-1997.
Gas natural.

	1993	1994	1995	1996	1997
Sector energètic	**234,1**	**308,4**	**352,6**	**433,7**	**973,0**
transformació	199,4	272,7	323,0	415,0	925,1
consums propis	34,7	35,7	29,6	18,7	47,9
Pèrdues transport i distribució	**61,0**	**28,8**	**67,9**	**67,5**	**44,7**
Usos no energètics	**4,8**	**6,0**	**6,3**	**5,6**	**5,6**
Consum final	**1 587,6**	**1 647,6**	**1 788,5**	**1 990,8**	**2 180,5**
indústria	1 032,8	1 085,6	1 221,7	1 342,0	1 513,6
sector primari, domèstic i serveis	554,8	562,0	566,8	648,8	666,9
Total	**1 887,5**	**1 990,8**	**2 215,3**	**2 497,6**	**3 203,8**

Font: Generalitat de Catalunya. Departament d'Indústria, Comerç i Turisme. Direcció General d'Energia i Mines.

7.38 Consum final d'energia. 1993-1997.
Per tipus.

Milers de tep

	1993	1994	1995	1996	1997
Carbó	62,4	56,5	57,4	125,3	72,6
Gasos liquats del petroli	404,8	363,0	356,1	367,2	348,6
Productes petrolífers lleugers	4 194,9	4 409,6	4 731,0	5 159,5	5 313,2
Fuel	560,2	603,4	554,6	515,8	465,8
Coc de petroli	423,2	536,2	598,3	556,7	592,4
Gas natural	1 587,6	1 647,6	1 788,5	1 990,8	2 180,5
Gasos manufacturats	17,5	8,7	7,9	4,9	-
Energia elèctrica	2 281,0	2 382,4	2 474,0	2 574,5	2 685,2
Residus i vapor	24,8	1,1	1,5	1,3	2,4
Total	**9 556,4**	**10 008,5**	**10 569,3**	**11 296,0**	**11 660,7**

Font: Generalitat de Catalunya. Departament d'Indústria, Comerç i Turisme. Direcció General d'Energia i Mines.

7.39 Consum final d'energia. 1997.
Per sectors.

Milers de tep

	Indústria	Sector primari, domèstic i serveis	Transport	**Total**
Carbó	70,8	1,8	-	**72,6**
Gasos liquats del petroli	36,2	305,2	7,2	**348,6**
Productes petrolífers lleugers	99,8	700,6	4 512,8	**5 313,2**
Fuel	449,3	16,5	-	**465,8**
Coc de petroli	585,3	7,1	-	**592,4**
Gas natural	1 513,6	666,9	-	**2 180,5**
Gasos manufacturats	-	-	-	**-**
Energia elèctrica	1 298,5	1 330,6	56,1	**2 685,2**
Residus i vapor	0,8	1,6	-	**2,4**
Total 1997	**4 054,3**	**3 030,3**	**4 576,1**	**11 660,7**
Total 1996	3 887,7	3 041,0	4 367,3	**11 296,0**
Total 1995	3 719,1	2 751,7	4 098,5	**10 569,3**
Total 1994	3 495,7	2 716,0	3 796,8	**10 008,5**
Total 1993	3 260,1	2 724,5	3 571,8	**9 556,4**

Font: Generalitat de Catalunya. Departament d'Indústria, Comerç i Turisme. Direcció General d'Energia i Mines.

7.40 Consum final d'energia. 1993-1997.
Sector industrial.

Milers de tep

	1993	1994	1995	1996	1997
Carbó	56,3	52,1	53,5	122,0	70,8
Gasos liquats del petroli	31,6	32,6	31,8	33,2	36,2
Productes petrolífers lleugers	91,5	85,2	90,0	112,8	99,8
Fuel	537,4	578,7	531,2	495,6	449,3
Coc de petroli	415,6	530,1	593,1	551,9	585,3
Gas natural	1 032,8	1 085,6	1 221,7	1 342,0	1 513,6
Energia elèctrica	1 070,3	1 130,9	1 197,4	1 229,7	1 298,5
Residus i vapor	24,6	0,5	0,4	0,5	0,8
Total	**3 260,1**	**3 495,7**	**3 719,1**	**3 887,7**	**4 054,3**

Font: Generalitat de Catalunya. Departament d'Indústria, Comerç i Turisme. Direcció General d'Energia i Mines.

7.41 Consum final d'energia. 1993-1997.
Sector primari, domèstic i serveis(1).

Milers de tep

	1993	1994	1995	1996	1997
Carbó	6,1	4,4	3,9	3,3	1,8
Gasos liquats del petroli	365,9	322,9	316,4	326,3	305,2
Productes petrolífers lleugers	591,1	586,6	603,6	745,5	700,6
Fuel	22,8	24,7	23,4	20,2	16,5
Coc de petroli	7,6	6,1	5,2	4,8	7,1
Gas natural	554,8	562,0	566,8	648,8	666,9
Gasos manufacturats	17,5	8,7	7,9	4,9	-
Energia elèctrica	1 158,5	1 200,0	1 223,4	1 286,4	1 330,6
Residus i vapor	0,2	0,6	1,1	0,8	1,6
Total	**2 724,5**	**2 716,0**	**2 751,7**	**3 041,0**	**3 030,3**

Font: Generalitat de Catalunya. Departament d'Indústria, Comerç i Turisme. Direcció General d'Energia i Mines.
(1) Llevat del transport.

7.42 Consum final d'energia. 1993-1997.
Sector transports.

Milers de tep

	1993	1994	1995	1996	1997
Gasos liquats del petroli	7,3	7,5	7,9	7,7	7,2
Productes petrolífers lleugers	3 512,3	3 737,8	4 037,4	4 301,2	4 512,8
Energia elèctrica	52,2	51,5	53,2	58,4	56,1
Total	**3 571,8**	**3 796,8**	**4 098,5**	**4 367,3**	**4 576,1**

Font: Generalitat de Catalunya. Departament d'Indústria, Comerç i Turisme. Direcció General d'Energia i Mines.

7.43 Sector miner. Balanç. 1998.
Províncies.

	Barcelona	Girona	Lleida	Tarragona	**Catalunya**	Espanya	% Cat./Esp.
Ocupació total	1 853	325	330	497	**3 005**	44 798	6,7
Obrers	1 428	264	256	392	**2 340**	36 644	6,4
Hores treballades[1]	2 864	401	407	732	**4 404**	68 211	6,5
Potència instal·lada [1] (CV)	304,6	63,7	52,1	110,0	**530,3**	4 557,7	11,6
Consum d'energia elèctrica (MWh)	203,2	14,0	9,6	18,0	**244,7**	2 305,1	10,6
Costos de producció[2]	**135,99**	**12,02**	**12,30**	**24,94**	**185,25**	**2 439,19**	**7,6**
costos de personal	50,10	4,99	5,07	10,44	**70,60**	1 131,51	6,2
combustibles i energia	17,21	2,19	2,39	3,91	**25,70**	258,13	10,0
primeres matèries	28,90	2,64	1,92	5,27	**38,73**	367,92	10,5
altres despeses	39,78	2,20	2,91	5,32	**50,21**	681,64	7,4
Valor de producció[2]	**184,69**	**20,40**	**17,79**	**77,87**	**300,74**	**3 024,32**	**9,9**

Font: Ministerio de Industria y Energía. Secretaría General Técnica. *Estadística minera de España.* Anual.
(1) Milers.
(2) Milions d'euros.

7.44 Producció minera. 1998.
Per productes. Províncies.

Tones

	Barcelona	Girona	Lleida	Tarragona	**Catalunya**	Espanya	% Cat./Esp.
Productes energètics	**227 497**	**-**	**133 718**	**519 233**	**880 448**	**27 253 879**	**3,2**
hulla subbituminosa	227 497	-	133 718	-	**361 215**	3 925 498	9,2
hidrocarburs	-	-	-	519 233	**519 233**	535 140	97,0
Minerals metàl·lics	**-**	**-**	**-**	**-**	**-**	**3 706 073**	**-**
Minerals no metàl·lics	**4 565 086**	**81 106**	**-**	**50 900**	**4 697 092**	**15 677 600**	**30,0**
feldspat	-	81 106	-	-	**81 106**	429 614	18,9
sal gemma	108 000	-	-	-	**108 000**	2 286 230	4,7
sal marina	-	-	-	50 900	**50 900**	1 321 059	3,9
sals potàssiques	4 457 086	-	-	-	**4 457 086**	4 457 086	100,0
Productes de pedrera	**33 925 970**	**5 391 811**	**3 998 880**	**11 367 723**	**54 684 384**	**317 583 377**	**17,2**
argila	1 967 067	206 297	469 212	312 652	**2 955 228**	18 806 654	15,7
basalt	-	212 740	-	-	**212 740**	1 715 514	12,4
calcària	19 670 612	2 658 273	433 700	8 777 207	**31 539 792**	160 274 059	19,7
creta	716 305	4 140	-	93 810	**814 255**	814 255	100,0
granit	3 050 815	512 175	3 155	-	**3 566 145**	17 418 148	20,5
gres	152 377	1 330	26 124	27 550	**207 381**	2 100 262	9,9
guix	376 443	289 800	176 783	24 480	**867 506**	9 058 212	9,6
margues	3 252 113	32 310	5 007	-	**3 289 430**	9 543 993	34,5
marbre	100 108	-	-	54 418	**154 526**	3 208 011	4,8
pissarres	163 675	16 646	-	-	**180 321**	2 212 155	8,2
sorres silíciques	67 200	-	-	101 135	**168 335**	3 491 671	4,8
terra arenosa	4 409 255	1 458 100	2 884 899	1 976 471	**10 728 725**	70 722 768	15,2
Total	**38 718 553**	**5 472 917**	**4 132 598**	**11 937 856**	**60 261 924**	**364 220 929**	**16,5**

Font: Ministerio de Industria y Energía. Secretaría General Técnica. *Estadística minera de España.* Anual.

7.45 Producció minera. Valor. 1998.
Per productes. Províncies.

Milions d'euros

	Barcelona	Girona	Lleida	Tarragona	**Catalunya**	Espanya	% Cat./Esp.
Productes energètics	:	-	**5,14**	**43,61**	**62,61**	**1 181,61**	**5,3**
Minerals metàl·lics	-	-	-	-	-	**142,93**	-
Minerals no metàl·lics	**83,98**	:	-	:	**92,81**	**443,41**	**20,9**
Productes de pedrera	**86,85**	**16,25**	**12,65**	**29,58**	**145,33**	**1 256,37**	**11,6**
argila	2,23	0,46	0,66	0,96	**4,31**	44,27	9,7
basalt	-	0,61	-	-	**0,61**	5,59	10,9
calcària	49,97	9,05	1,88	20,29	**81,19**	428,97	18,9
creta	9,84	:	-	:	**9,84**	10,30	95,6
granit	8,70	2,08	:	-	**10,78**	97,16	11,1
gres	0,79	:	0,67	0,35	**1,81**	10,97	16,5
guix	0,88	:	:	:	**0,88**	32,62	2,7
margues	2,73	0,17	:	-	**2,91**	13,19	22,0
marbre	0,69	-	-	0,87	**1,56**	180,48	0,9
pissarres	0,80	:	:	-	**0,80**	167,03	0,5
sorres silíciques	:	-	-	:	**:**	23,43	-
terra arenosa	10,11	2,85	8,42	4,65	**26,03**	187,66	13,9
Total	**184,69**	**20,40**	**17,79**	**77,87**	**300,74**	**3 024,32**	**9,9**

Font: Ministerio de Industria y Energía. Secretaría General Técnica. *Estadística minera de España.* Anual.

8. Comerç

Aspectes metodològics

Definicions

Comerç a l'engròs i intermediaris

8.01 Comerç a l'engròs. Empreses. 1998.
8.02 Comerç a l'engròs. Locals. 1998.
8.03 Comerç a l'engròs. Persones ocupades. 1998.

Comerç al detall i empreses de reparació

8.04 Comerç al detall. Balanç. 1997.
8.05 Comerç al detall. Empreses. 1997.
8.06 Comerç al detall. Empreses. Per règim jurídic. 1997.
8.07 Comerç al detall. Empreses. Per dimensió. 1997.
8.08 Comerç al detall. Persones ocupades. 1997.
8.09 Comerç al detall. Persones ocupades. Per tipus de jornada i sexes. 1997.
8.10 Comerç al detall. Persones ocupades. Per tipus de contracte. 1997.
8.11 Comerç al detall. Volum de negoci. 1997.
8.12 Comerç al detall. Operacions de capital. 1997.
8.13 Comerç al detall. Compte de producció. 1997.
8.14 Comerç al detall. Macromagnituds. 1997.
8.15 Comerç al detall. Locals. Balanç. 1997.
8.16 Comerç al detall. Locals. Per règim de tinença. 1997.
8.17 Comerç al detall. Locals. Per dimensió. 1997.
8.18 Comerç al detall. Locals. Per superfície de venda. 1997.

Localització de l'activitat econòmica

8.19 Establiments detallistes. Per grups d'activitat (IAE). 2000. Comarques, àmbits i províncies.
8.20 Establiments detallistes. Superfície de venda. Per grups d'activitat (IAE). 2000. Comarques i àmbits.

Indicadors de comerç

8.21 Índex de vendes en grans superfícies (IVGS). 2002.
8.22 Índex de vendes en grans superfícies (IVGS). Taxa de variació. 2002.
8.23 Índexs de comerç al detall. 2002.
8.24 Índexs de comerç al detall. Taxa de variació. 2002.
8.25 Venda a distància. Empreses registrades. Per productes. 2002.
8.26 Venda amb franquícia. Empreses registrades. Per productes. 2002.
8.27 Venda domiciliària. Empreses registrades. Per productes. 1998-2002.
8.28 Ajuts al sector comerç. Inversions i subvencions. 2002.
8.29 Fires comarcals. 2001 i 2002. Comarques i àmbits.

8.30 Fires i salons monogràfics. 2002. Províncies.

Comerç amb l'estranger

8.31 Comerç amb l'estranger. Per seccions TARIC. 2002.
8.32 Comerç amb l'estranger. Per capítols aranzelaris TARIC. 2002
8.33 Comerç amb l'estranger. Per grups d'utilització TARIC. 2002.
8.34 Comerç amb l'estranger. Per divisions CCAE-93. 2002.
8.35 Comerç amb l'estranger. Per mitjans de transport. 2002.
8.36 Comerç amb l'estranger. Per branques d'activitat CCAE-93. 1998-2002.
8.37 Comerç amb l'estranger. Per països. 2002.
8.38 Comerç de productes industrials. Per nivell tecnològic. 1998-2002.
8.39 Comerç de productes industrials. Per nivell tecnològic. Taxa de variació. 1998-2002.
8.40 Índex de competitivitat. 2000.

Aspectes metodològics

El sector comerç s'analitza en dos vessants ben diferenciats segons l'àmbit territorial: l'un fa referència al comerç interior i l'altre al comerç amb l'estranger. Hi ha també un tercer bloc d'estadístiques que comprèn temes amb una certa entitat pròpia que incideixen sobre els dos apartats anteriors, com és el cas de fires i salons.

Les taules de **comerç interior** tenen com a font les enquestes dutes a terme per l'Instituto Nacional de Estadística d'acord amb les normatives de la Unió Europea. Ens permeten conèixer l'activitat dels **majoristes i intermediaris de comerç** i dels **detallistes i serveis de reparació** i ens ofereixen dades del nombre d'empreses, persones ocupades, activitat econòmica i locals comercials. No s'hi inclou la venda i reparació de vehicles de motor.

Les dades d'**establiments detallistes** a partir de l'impost d'activitats econòmiques (IAE) es presenten desagregades per subsectors i per comarques.

S'ofereixen indicadors de l'activitat comercial: l'**índex de vendes en grans superfícies (IVGS)** i els **índexs de comerç al detall**, i altres modalitats de comerç com la **venda ambulant**, **venda a distància** i **venda amb franquícia**.

Les **fires** es classifiquen en internacionals, estatals i comarcals, segons que la procedència dels seus expositors representi més d'un 20 per cent.

Els **ajuts al sector comerç** es refereixen a actuacions, inversions i subvencions atorgades anualment.

El **comerç amb l'estranger** té com a font el Departament de Duanes de l'Agència Estatal Tributària. Les xifres es presenten segons l'aranzel integrat comunitari (TARIC) pel que fa a productes i grups de destinació; i segons la *Classificació d'activitats econòmiques. Adaptació normalitzada de la CCAE-93* pel que fa a branques d'activitat. La informació es complementa amb dades de comerç per països i per mitjans de transport. Finalment s'incorporen dades de **comerç de productes industrials**, així com l'**índex de competitivitat** de Catalunya respecte als països desenvolupats i als de la Unió Europea.

Definicions

Activitat comercial: activitat econòmica intermediària entre els béns produïts i els seus consumidors. Segons la destinació de les mercaderies, pot ser:

Comerç al detall: revenda de mercaderies en nom propi al públic en general o a petits usuaris.

Comerç a l'engròs: revenda de mercaderies a petits comerciants, transformadors, usuaris professionals o altres grans usuaris.

Capítol aranzelari: unitat bàsica de la divisió sistemàtica de l'aranzel de duanes que agrupa les mercaderies segons les seves principals característiques físiques.

Comerç amb l'estranger: es refereix a operacions de compra o venda de mercaderies entre Catalunya i altres països. No s'hi inclou el comerç amb la resta de l'Estat espanyol.

Empresa: organització amb comptabilitat independent, sotmesa a una autoritat rectora, que pot ser una persona física o jurídica, constituïda per tal d'exercir, en un

o diversos locals, alguna activitat de producció de béns i serveis.

Establiment comercial: local en què la venda constitueix l'activitat principal. Quan l'empresa consta d'un sol local, ubicat en un emplaçament físic definit, aquest coincideix amb l'establiment.

Exportació: valor dels béns que surten cap a un país determinat. Estadísticament es mesura com a valor FOB (*franc on board*) que inclou el cost de les mercaderies, més les despeses de transport fins a la sortida del territori.

Importació: valor dels béns que entren de l'exterior. Estadísticament es mesura com a valor CIF (*cost insurance freight*) que inclou el valor de cost de la mercaderia, l'assegurança i el preu del transport fins al país receptor (frontera, port o aeroport).

Índex de competitivitat: indica la posició competitiva d'un país respecte al conjunt d'altres països amb qui té relacions comercials. Aquest índex s'obté de multiplicar la taxa de canvi de la pesseta (component nominal), per la taxa de preus industrials relatius (component de preus).

Índex de vendes en grans superfícies (IVGS): indicador que permet conèixer l'evolució de les vendes en les grans àrees comercials i també, indirectament, l'evolució del consum privat.

Local: recinte estructuralment separat i independent de l'habitatge familiar en el qual es poden exercir activitats econòmiques dependents d'una empresa. En el comerç detallista es distingeix entre els locals comercials (destinats a la venda) i els locals no comercials (magatzems, oficines, etc.).

Persones ocupades: persones que contribueixen, mitjançant l'aportació del seu treball, a la producció de béns i serveis a càrrec de l'empresa. S'hi inclouen els socis i propietaris, gerents autònoms i familiars que treballin a l'empresa; persones que treballen fora de la unitat, però que formen part de l'empresa i que són pagades per ella; persones amb llicència per malaltia, vacances remunerades i absents temporalment.

Subvencions: transferències corrents que les administracions públiques fan a les empreses per tal d'influir en els preus dels productes o serveis, o aconseguir una remuneració suficient dels factors de producció.

Taxa de cobertura: relació entre exportacions i importacions dutes a terme en un període de referència i en un espai econòmic determinat.

Venda a distància: venda al detall en què s'informa prèviament el consumidor, a través de qualsevol mitjà de comunicació, dels diferents productes que s'ofereixen i de la forma d'efectuar el pagament.

Venda amb franquícia: contracte entre persones físiques o jurídiques en què es concedeix, a canvi de compensacions econòmiques, el dret a utilitzar, explotar o vendre al públic productes, serveis, noms comercials o marques que ja són acreditats comercialment.

Venda domiciliària: venda personal en què un venedor visita els possibles compradors al seu domicili després de fer-ne una selecció prèvia.

8.01 Comerç a l'engròs. 1998.
Empreses.

	Catalunya	Espanya	% Cat./Esp.
Comerç a l'engròs	**25 236**	**123 700**	**20,4**
primeres matèries agràries i animals vius	**1 433**	10 478	13,7
productes alimentaris, begudes i tabac	**6 215**	43 300	14,4
productes de consum no alimentaris	**8 160**	31 940	25,5
productes no agraris semielaborats	**5 200**	26 109	19,9
maquinària i equips	**5 114**	20 632	24,8
altres tipus de comerç a l'engròs	**547**	1 719	31,8
Intermediaris de comerç	**11 569**	**48 947**	**23,6**
Total	**36 805**	**172 647**	**21,3**

Font: Instituto Nacional de Estadística.

8.02 Comerç a l'engròs. 1998.
Locals.

	Catalunya	Espanya	% Cat./Esp.
Comerç a l'engròs	**37 917**	**183 560**	**20,7**
primeres matèries agràries i animals vius	**1 951**	14 507	13,4
productes alimentaris, begudes i tabac	**9 158**	60 591	15,1
productes de consum no alimentaris	**12 187**	48 433	25,2
productes no agraris semielaborats	**8 101**	40 744	19,9
maquinària i equips	**7 673**	31 145	24,6
altres tipus de comerç a l'engròs	**798**	2 647	30,1
Intermediaris de comerç	**11 752**	**49 925**	**23,5**
Total	**49 669**	**233 485**	**21,3**

Font: Instituto Nacional de Estadística.

8.03 Comerç a l'engròs. 1998.
Persones ocupades[1].

	Catalunya	Espanya	% Cat./Esp.
Comerç a l'engròs	**167 444**	**782 457**	**21,4**
primeres matèries agràries i animals vius	**5 506**	33 363	16,5
productes alimentaris, begudes i tabac	**38 275**	289 235	13,2
productes de consum no alimentaris	**56 241**	189 003	29,8
productes no agraris semielaborats	**34 485**	159 561	21,6
maquinària i equips	**36 018**	135 546	26,6
altres tipus de comerç a l'engròs	**2 425**	9 112	26,6
Intermediaris de comerç	**15 156**	**64 478**	**23,5**
Total	**182 600**	**846 935**	**21,6**

Font: Instituto Nacional de Estadística.

8.04 Comerç al detall. 1997.
Balanç.

	Catalunya	Espanya	% Cat./Esp.
Empreses	**97 907**	555 609	17,6
Persones ocupades	**266 125**	1 400 161	19,0
Persones remunerades	**162 318**	816 257	19,9
Despeses de personal [1]	**430,41**	3 759,68	11,4
Volum de negoci [1]	**21 380,06**	114 419,24	18,7
Inversió bruta en béns materials [1]	**430,41**	3 759,68	11,4

Font: Instituto Nacional de Estadística.
(1) Milions d'euros.

8.05 Comerç al detall. 1997.
Empreses.

	Catalunya	Espanya	% Cat./Esp.
Comerç al detall	**94 902**	**538 899**	**17,6**
comerç no especialitzat	**4 430**	39 391	11,2
aliments, begudes i tabac	**27 848**	156 055	17,8
productes farmacèutics, mèdics i higiene	**5 386**	32 366	16,6
altres tipus de comerç especialitzat	**48 402**	262 126	18,5
béns de segona mà	**277**	2 296	12,1
comerç fora d'establiments	**8 559**	46 665	18,3
Reparació d'efectes personals i domèstics	**3 005**	**16 710**	**18,0**
Total	**97 907**	**555 609**	**17,6**

Font: Instituto Nacional de Estadística.

8.06 Comerç al detall. 1997.
Empreses. Per règim jurídic.

	Persona física	Persona jurídica anònima/RL	Persona jurídica altres	Catalunya
Comerç al detall	**78 396**	**10 938**	**5 568**	**94 902**
comerç no especialitzat	2 846	705	879	**4 430**
aliments, begudes i tabac	26 070	1 129	649	**27 848**
productes farmacèutics, mèdics i higiene	4 779	324	283	**5 386**
altres tipus de comerç especialitzat	37 175	7 892	3 335	**48 402**
béns de segona mà	247	14	16	**277**
comerç fora d'establiments	7 279	874	406	**8 559**
Reparació d'efectes personals i domèstics	**2 392**	**324**	**289**	**3 005**
Total	**80 788**	**11 262**	**5 857**	**97 907**

Font: Instituto Nacional de Estadística.

8.07 Comerç al detall. 1997.
Empreses. Per dimensió.

	Persones ocupades			
	1	2 a 5	5 i més	Total
Comerç al detall	**49 524**	**39 090**	**6 288**	**94 902**
comerç no especialitzat	1 039	2 795	596	**4 430**
aliments, begudes i tabac	13 323	13 181	1 344	**27 848**
productes farmacèutics, mèdics i higiene	1 783	3 151	452	**5 386**
altres tipus de comerç especialitzat	27 174	17 608	3 620	**48 402**
béns de segona mà	215	58	4	**277**
comerç fora d'establiments	5 990	2 297	272	**8 559**
Reparació d'efectes personals i domèstics	**2 024**	**838**	**143**	**3 005**
Total	**51 548**	**39 928**	**6 431**	**97 907**

Font: Instituto Nacional de Estadística.

8.08 Comerç al detall. 1997.
Persones ocupades.

	Catalunya	Espanya	% Cat./Esp.
Comerç al detall	**259 781**	**1 368 501**	**19,0**
comerç no especialitzat	**41 977**	314 356	13,4
aliments, begudes i tabac	**63 027**	278 677	22,6
productes farmacèutics, mèdics i higiene	**16 474**	90 832	18,1
altres tipus de comerç especialitzat	**123 029**	612 432	20,1
béns de segona mà	**368**	3 789	9,7
comerç fora d'establiments	**14 906**	68 415	21,8
Reparació d'efectes personals i domèstics	**6 344**	**31 660**	**20,0**
Total	**266 125**	**1 400 161**	**19,0**

Font: Instituto Nacional de Estadística.

8.09 Comerç al detall. 1997.
Persones ocupades. Per tipus de jornada i sexes.

	Jornada completa		Jornada parcial		
	homes	dones	homes	dones	**Total**
Comerç al detall	**93 811**	**123 136**	**10 007**	**32 827**	**259 781**
comerç no especialitzat	15 832	19 274	1 545	5 326	**41 977**
aliments, begudes i tabac	18 573	32 393	1 933	10 128	**63 027**
productes farmacèutics, mèdics i higiene	5 010	8 725	499	2 240	**16 474**
altres tipus de comerç especialitzat	45 231	58 519	5 555	13 724	**123 029**
béns de segona mà	212	105	19	32	**368**
comerç fora d'establiments	8 953	4 120	456	1 377	**14 906**
Reparació d'efectes personals i domèstics	**5 053**	**795**	**299**	**197**	**6 344**
Total	**98 864**	**123 931**	**10 306**	**33 024**	**266 125**

Font: Instituto Nacional de Estadística.

8.10 Comerç al detall. 1997.
Persones ocupades. Per tipus de contracte.

	Remunerats		No remunerats		
	fixos	eventuals	propietaris	ajuts familiars	**Total**
Comerç al detall	**108 004**	**51 255**	**88 043**	**12 479**	**259 781**
comerç no especialitzat	20 650	15 908	4 292	1 127	**41 977**
aliments, begudes i tabac	20 000	12 215	25 968	4 844	**63 027**
productes farmacèutics, mèdics i higiene	8 545	2 069	5 007	853	**16 474**
altres tipus de comerç especialitzat	54 997	19 193	44 069	4 770	**123 029**
béns de segona mà	68	23	256	21	**368**
comerç fora d'establiments	3 744	1 847	8 451	864	**14 906**
Reparació d'efectes personals i domèstics	**2 284**	**775**	**3 071**	**214**	**6 344**
Total	**110 288**	**52 030**	**91 114**	**12 693**	**266 125**

Font: Instituto Nacional de Estadística.

8.11 Comerç al detall. 1997.
Volum de negoci.

Milions d'euros

	Catalunya	Espanya	% Cat./Esp.
Comerç al detall	**21 211,91**	**113 638,19**	**18,7**
comerç no especialitzat	**5 798,34**	39 809,74	14,6
aliments, begudes i tabac	**4 152,25**	18 733,11	22,2
productes farmacèutics, mèdics i higiene	**1 597,47**	9 980,17	16,0
altres tipus de comerç especialitzat	**8 779,45**	41 714,28	21,0
béns de segona mà	**14,08**	144,73	9,7
comerç fora d'establiments	**870,33**	3 256,15	26,7
Reparació d'efectes personals i domèstics	**168,15**	**781,05**	**21,5**
Total	**21 380,06**	**114 419,24**	**18,7**

Font: Instituto Nacional de Estadística.

8.12 Comerç al detall. 1997.
Operacions de capital.

Milions d'euros

	Compres	Vendes	Lísing
Comerç al detall	**420,98**	**198,60**	**41,41**
comerç no especialitzat	160,55	101,19	25,49
aliments, begudes i tabac	31,04	41,11	2,36
productes farmacèutics, mèdics i higiene	14,00	7,57	0,24
altres tipus de comerç especialitzat	192,49	44,70	11,47
béns de segona mà	0,04	0,70	-
comerç fora d'establiments	22,86	3,34	1,85
Reparació d'efectes personals i domèstics	**9,44**	**0,02**	**0,52**
Total	**430,42**	**198,62**	**41,93**

Font: Instituto Nacional de Estadística.

8.13 Comerç al detall. 1997.
Compte de producció.

Milions d'euros

	Vendes	Compres	Marge comercial	Producció
Comerç al detall	**20 141,69**	**15 097,26**	**5 522,09**	**5 829,12**
comerç no especialitzat	5 775,86	4 623,92	1 273,13	**1 390,17**
aliments, begudes i tabac	4 102,35	3 224,27	905,35	**959,56**
productes farmacèutics, mèdics i higiene	1 593,70	1 130,03	503,34	**514,17**
altres tipus de comerç especialitzat	8 655,69	6 111,75	2 832,23	**2 957,15**
béns de segona mà	14,00	7,25	8,00	**8,04**
comerç fora d'establiments	0,08	0,04	0,04	**0,04**
Reparació d'efectes personals i domèstics	**876,35**	**489,30**	**426,10**	**582,54**
Total	**21 018,04**	**15 586,55**	**5 948,19**	**6 411,66**

Font: Instituto Nacional de Estadística.

8.14 Comerç al detall. 1997.
Macromagnituds.

Milions d'euros

	Producció	**VAB pm**	VAB cf	Costos de personal	**Excedent brut d'explotació**
Comerç al detall	**5 829,12**	**4 288,58**	**4 263,77**	**1 970,05**	**2 293,72**
comerç no especialitzat	1 390,17	**1 010,88**	1 040,59	514,42	**526,17**
aliments, begudes i tabac	959,56	**734,71**	721,58	289,78	**431,80**
productes farmacèutics, mèdics i higiene	514,17	**423,52**	419,82	164,48	**255,35**
altres tipus de comerç especialitzat	2 957,15	**2 114,96**	2 078,17	1 000,52	**1 077,64**
béns de segona mà	8,04	**4,50**	3,59	0,84	**2,75**
comerç fora d'establiments	0,04	**0,02**	0,02	0,01	**0,01**
Reparació d'efectes personals i domèstics	**582,54**	**4 590,00**	**4 559,31**	**2 107,56**	**2 451,75**
Total	**6 411,66**	**8 878,58**	**8 823,08**	**4 077,61**	**4 745,47**

Font: Instituto Nacional de Estadística.

8.15 Comerç al detall. 1997.
Locals. Balanç.

	Amb seu a Catalunya	Amb seu fora de Catalunya	**Catalunya**	Espanya	% Cat./Esp.
Locals	98 811	1 861	**100 672**	574 227	17,5
Superfície (1000 m^2)	7 299	1 044	**8 343**	46 866	17,8
Persones ocupades	217 181	26 301	**243 482**	1 287 738	18,9
Despeses de personal[1]	1 717,01	407,79	**2 124,80**	10 629,10	20,0
Volum de negoci[1]	16 220,84	4 071,74	**20 292,58**	108 663,55	18,7
Inversió bruta en béns materials[1]	198,40	208,76	**407,16**	2 970,03	13,7

Font: Instituto Nacional de Estadística.
(1) Milions d'euros.

8.16 Comerç al detall. 1997.
Locals. Per règim de tinença.

	Propietat	Lloguer	Altres	**Total**
Comerç al detall	**37 892**	**49 040**	**10 505**	**97 437**
comerç no especialitzat	1 761	3 999	781	**6 541**
aliments, begudes i tabac	11 129	14 903	4 420	**30 452**
productes farmacèutics, mèdics i higiene	2 716	2 898	489	**6 103**
altres tipus de comerç especialitzat	22 202	27 058	4 799	**54 059**
béns de segona mà	84	182	16	**282**
Reparació d'efectes personals i domèstics	**1 264**	**1 582**	**389**	**3 235**
Total	**39 156**	**50 622**	**10 894**	**100 672**

Font: Instituto Nacional de Estadística.

8.17 Comerç al detall. 1997.
Locals. Per dimensió.

	Persones ocupades			
	0 a 1	2 a 5	més de 5	Total
Comerç al detall	**46 420**	**45 024**	**5 993**	**97 437**
comerç no especialitzat	1 508	3 526	1 507	**6 541**
aliments, begudes i tabac	14 075	15 347	1 030	**30 452**
productes farmacèutics, mèdics i higiene	2 151	3 559	393	**6 103**
altres tipus de comerç especialitzat	28 472	22 526	3 061	**54 059**
béns de segona mà	214	66	2	**282**
Reparació d'efectes personals i domèstics	**2 244**	**872**	**119**	**3 235**
Total	**48 664**	**45 896**	**6 112**	**100 672**

Font: Instituto Nacional de Estadística.

8.18 Comerç al detall. 1997.
Locals. Per superfície de venda.

	Superfície de venda (m^2)					
	< 50	50 - 119	120 - 399	400 - 2.499	2.500 o més	Total
Comerç al detall	**54 002**	**29 008**	**11 410**	**2 910**	**107**	**97 437**
comerç no especialitzat	1 401	2 252	1 845	994	49	**6 541**
aliments, begudes i tabac	23 342	6 542	521	47	-	**30 452**
productes farmacèutics, mèdics i higiene	3 771	2 049	272	11	-	**6 103**
altres tipus de comerç especialitzat	25 369	18 054	8 726	1 852	58	**54 059**
béns de segona mà	119	111	46	6	-	**282**
Reparació d'efectes personals i domèstics	**2 848**	**375**	**12**	**-**	**-**	**3 235**
Total	**56 850**	**29 383**	**11 422**	**2 910**	**107**	**100 672**

Font: Instituto Nacional de Estadística.

8.19 Establiments detallistes. 2000.
Per grups d'activitat (IAE). Comarques, àmbits i províncies.

	Productes alimentaris	Roba i calçat	Parament de la llar	Llibres i revistes	Productes químics	Material de transport	Altres	**Total**
Alt Camp	221	100	91	23	61	16	127	**639**
Alt Empordà	895	504	394	78	230	136	632	**2 869**
Alt Penedès	501	202	196	31	103	58	273	**1 364**
Alt Urgell	136	76	52	13	31	11	48	**367**
Alta Ribagorça	41	15	10	6	13	1	14	**100**
Anoia	523	317	213	35	116	47	284	**1 535**
Bages	942	500	330	77	248	106	484	**2 687**
Baix Camp	935	604	419	94	214	100	540	**2 906**
Baix Ebre	543	253	162	47	113	48	264	**1 430**
Baix Empordà	768	559	421	70	181	111	479	**2 589**
Baix Llobregat	3 596	1 989	1 434	365	825	473	1 789	**10 471**
Baix Penedès	374	192	176	35	87	42	237	**1 143**
Barcelonès	12 574	8 661	5 348	1 951	3 185	1 162	7 854	**40 735**
Berguedà	290	122	93	25	61	20	166	**777**
Cerdanya	147	70	65	7	46	13	73	**421**
Conca de Barberà	139	37	27	10	26	10	76	**325**
Garraf	630	407	330	68	103	92	364	**1 994**
Garrigues	162	39	23	5	39	4	33	**305**
Garrotxa	370	161	133	33	88	35	176	**996**
Gironès	779	601	333	101	224	100	563	**2 701**
Maresme	2 113	1 387	781	189	425	212	1 255	**6 362**
Montsià	426	196	187	34	107	56	250	**1 256**
Noguera	270	99	77	16	68	27	77	**634**
Osona	886	471	312	94	224	103	490	**2 580**
Pallars Jussà	105	44	30	6	28	8	44	**265**
Pallars Sobirà	54	10	18	3	11	3	21	**120**
Pla d'Urgell	179	92	62	11	49	13	102	**508**
Pla de l'Estany	147	94	57	14	42	16	84	**454**
Priorat	97	13	10	1	19	3	33	**176**
Ribera d'Ebre	191	54	56	14	35	17	100	**467**
Ripollès	270	98	63	16	51	19	90	**607**
Segarra	105	54	35	8	39	14	50	**305**
Segrià	1 073	647	408	141	292	115	548	**3 224**
Selva	754	571	422	50	191	73	505	**2 566**
Solsonès	65	45	31	7	30	6	37	**221**
Tarragonès	1 185	633	466	136	274	119	774	**3 587**
Terra Alta	112	23	24	5	23	3	58	**248**
Urgell	214	114	76	17	50	16	105	**592**
Val d'Aran	74	45	52	7	21	7	61	**267**
Vallès Occidental	3 880	2 504	1 477	479	847	438	2 049	**11 674**
Vallès Oriental	1 703	937	773	170	412	226	1 057	**5 278**
Catalunya	**38 469**	**23 540**	**15 667**	**4 492**	**9 232**	**4 079**	**22 266**	**117 745**
Àmbit Metropolità	24 997	16 087	10 339	3 253	5 900	2 661	14 641	**77 878**
Comarques Gironines	3 983	2 588	1 823	362	1 007	490	2 529	**12 782**
Camp de Tarragona	2 951	1 579	1 189	299	681	290	1 787	**8 776**
Terres de l'Ebre	1 272	526	429	100	278	124	672	**3 401**
Àmbit de Ponent	2 003	1 045	681	198	537	189	915	**5 568**
Comarques Centrals	2 706	1 455	979	238	679	282	1 461	**7 800**
Alt Pirineu i Aran	557	260	227	42	150	43	261	**1 540**
Barcelona	27 621	17 497	11 284	3 484	6 548	2 936	16 066	**85 436**
Girona	4 106	2 653	1 883	369	1 043	504	2 592	**13 150**
Lleida	2 519	1 285	882	240	682	225	1 149	**6 982**
Tarragona	4 223	2 105	1 618	399	959	414	2 459	**12 177**

Font: Institut d'Estadística de Catalunya. *Localització de l'activitat econòmica*. Anual.

8.20 Establiments detallistes. 2000.
Superfície de venda[1]. Per grups d'activitat (IAE). Comarques i àmbits.

Metres quadrats

	Productes alimentaris	Roba i calçat	Parament de la llar	Llibres i revistes	Productes químics	Material de transport	Altres	**Total**
Alt Camp	13 677	5 029	27 771	593	7 926	1 939	10 779	**67 714**
Alt Empordà	82 504	27 595	63 124	3 109	40 281	22 680	67 256	**306 549**
Alt Penedès	29 252	10 646	30 079	1 361	25 363	11 212	32 882	**140 795**
Alt Urgell	5 918	3 354	3 402	354	18 142	1 068	3 519	**35 757**
Alta Ribagorça	..	..	..	..	..	..	..	**5 874**
Anoia	35 371	18 003	29 706	1 445	20 154	4 613	25 915	**135 207**
Bages	55 130	28 987	48 146	2 826	30 935	13 594	57 053	**236 671**
Baix Camp	63 715	32 568	50 276	3 470	21 007	20 479	62 729	**254 244**
Baix Ebre	22 525	11 353	19 270	1 929	19 199	6 612	29 241	**110 129**
Baix Empordà	62 704	28 847	54 683	3 026	20 221	15 191	47 194	**231 866**
Baix Llobregat	227 917	84 352	189 575	11 219	80 880	91 682	196 693	**882 318**
Baix Penedès	21 910	10 022	31 258	1 684	11 885	7 503	23 138	**107 400**
Barcelonès	701 446	450 458	580 379	69 459	208 525	180 104	644 348	**2 834 719**
Berguedà	17 015	5 579	13 105	733	8 460	3 559	11 713	**60 164**
Cerdanya	9 655	3 562	5 648	722	3 713	1 404	5 952	**30 656**
Conca de Barberà	5 641	948	3 229	353	5 951	772	4 437	**21 331**
Garraf	40 391	20 599	39 520	2 417	8 297	11 772	40 559	**163 555**
Garrigues	6 446	1 369	3 847	128	3 566	475	2 084	**17 915**
Garrotxa	18 248	6 967	18 849	1 021	12 742	3 841	18 375	**80 043**
Gironès	57 066	31 832	63 136	4 578	32 057	14 428	67 744	**270 841**
Maresme	124 251	55 129	88 254	7 038	40 569	35 524	105 779	**456 544**
Montsià	20 323	8 247	53 106	1 448	13 207	6 956	29 317	**132 604**
Noguera	14 864	4 102	8 908	417	8 677	3 782	5 892	**46 642**
Osona	62 889	25 812	43 685	3 840	32 733	16 406	42 315	**227 680**
Pallars Jussà	6 056	1 920	3 418	228	2 998	512	3 869	**19 001**
Pallars Sobirà	..	..	..	..	..	..	..	**7 005**
Pla d'Urgell	10 396	5 024	13 808	425	7 078	1 270	10 043	**48 044**
Pla de l'Estany	11 028	4 081	9 184	603	4 688	1 816	6 296	**37 696**
Priorat	..	..	..	..	..	..	..	**7 835**
Ribera d'Ebre	10 312	2 832	8 518	437	3 915	2 277	8 964	**37 255**
Ripollès	14 680	3 727	6 034	574	2 947	1 823	7 187	**36 972**
Segarra	8 835	2 375	5 150	330	5 747	2 091	3 475	**28 003**
Segrià	59 175	39 312	60 098	5 775	29 561	25 235	63 017	**282 173**
Selva	53 549	27 171	44 870	1 791	23 138	6 541	36 763	**193 823**
Solsonès	4 874	1 739	2 356	210	3 914	300	1 705	**15 098**
Tarragonès	68 037	37 273	57 535	4 508	25 780	21 081	89 595	**303 809**
Terra Alta	..	..	..	..	..	..	..	**21 365**
Urgell	10 979	5 342	11 488	459	10 024	2 921	8 513	**49 726**
Val d'Aran	5 888	2 895	3 889	3 151	5 846	478	8 516	**30 663**
Vallès Occidental	260 260	128 870	205 434	19 400	96 939	77 741	253 771	**1 042 415**
Vallès Oriental	95 236	50 849	118 129	6 503	48 086	41 358	102 402	**462 563**
Catalunya	**2 330 212**	**1 191 230**	**2 031 391**	**167 969**	**951 927**	**661 760**	**2 146 174**	**9 480 663**
Àmbit Metropolità	1 478 753	800 903	1 251 370	117 397	508 659	449 393	1 376 434	**5 982 909**
Comarques Gironines	299 779	130 220	259 880	14 702	136 074	66 320	250 815	**1 157 790**
Camp de Tarragona	172 980	85 840	170 069	10 608	72 549	51 774	190 678	**762 333**
Terres de l'Ebre	53 160	22 432	80 894	3 814	36 321	15 845	67 522	**301 353**
Àmbit de Ponent	110 695	57 524	103 299	7 534	64 653	35 774	93 024	**472 503**
Comarques Centrals	175 279	80 120	136 998	9 054	96 196	38 472	138 701	**674 820**
Alt Pirineu i Aran	27 517	11 731	16 357	4 455	30 699	3 462	21 856	**128 956**

Font: Institut d'Estadística de Catalunya. *Localització de l'activitat econòmica.* Anual.

(1) Per tal de preservar el secret estadístic en alguns casos no s'indica la superfície.

8.21 Índex de vendes en grans superfícies (IVGS)[1]. 2002.

	Alimentació	Resta de productes	**IVGS Catalunya**	IVGS Espanya
Índex mitjà mensual				
gener	103,0	137,9	**123,2**	109,5
febrer	84,4	78,4	**80,9**	88,2
març	103,0	86,8	**93,6**	100,1
abril	93,8	84,5	**88,4**	98,6
maig	97,3	95,5	**96,2**	102,9
juny	104,5	96,2	**99,7**	102,8
juliol	111,9	122,8	**118,2**	119,5
agost	124,6	102,4	**111,7**	114,0
setembre	95,1	86,2	**89,9**	103,8
octubre	101,3	99,0	**100,0**	111,3
novembre	108,8	100,7	**104,1**	112,2
desembre	151,1	174,6	**164,7**	156,2
Índex mitjà anual 2002	**106,4**	**105,5**	**105,9**	**109,9**
Índex mitjà anual 2001	100,0	100,0	**100,0**	98,6
Índex mitjà anual 2000	94,8	95,3	**95,1**	92,0
Índex mitjà anual 1999	92,4	90,2	**91,1**	84,8
Índex mitjà anual 1998	87,2	83,1	**84,8**	75,8

Font: Institut d'Estadística de Catalunya.
Instituto Nacional de Estadística.
(1) Base 2001 = 100.

8.22 Índex de vendes en grans superfícies (IVGS)[1]. 2002. Taxa de variació.

Tant per cent

	Alimentació	Resta de productes	**IVGS Catalunya**	IVGS Espanya
Variació interanual mensual				
gener	26,1	17,7	**20,5**	6,7
febrer	9,3	2,7	**5,5**	11,1
març	4,6	0,7	**2,5**	10,6
abril	- 1,0	0,2	**- 0,4**	13,9
maig	7,1	6,6	**6,8**	13,7
juny	0,6	2,6	**1,7**	7,0
juliol	10,3	10,9	**10,7**	14,5
agost	11,6	9,1	**10,2**	14,9
setembre	- 1,8	1,6	**0,1**	12,0
octubre	5,2	7,4	**6,5**	14,0
novembre	14,9	1,0	**6,7**	15,3
desembre	- 0,7	1,8	**0,8**	6,8
Variació anual 2002	**6,4**	**5,5**	**5,9**	**11,5**
Variació anual 2001	5,5	4,9	**5,2**	7,2
Variació anual 2000	2,6	5,7	**4,4**	8,5
Variació anual 1999	6,0	8,5	**7,4**	11,9
Variació anual 1998	7,5	12,4	**10,3**	8,9

Font: Institut d'Estadística de Catalunya.
Instituto Nacional de Estadística.
(1) Base 2001 = 100.

8.23 Índexs de comerç al detall[1]. 2002.

	Índex de vendes		Índex d'ocupació	
	Catalunya	Espanya	**Catalunya**	Espanya
Índex mitjà mensual				
gener	**103,2**	105,3		
febrer	**89,7**	89,4		
març	**102,0**	98,9	**101,4**	101,0
abril	**101,8**	100,7		
maig	**105,4**	104,1		
juny	**105,4**	103,4	**103,4**	102,7
juliol	**118,5**	112,6		
agost	**96,9**	99,1		
setembre	**103,0**	102,5	**101,3**	103,0
octubre	**109,4**	109,3		
novembre	**104,3**	104,3		
desembre	**135,8**	130,7	**106,0**	105,9
Índex mitjà anual 2002	**106,3**	**105,0**	**103,0**	**103,2**
Índex mitjà anual 2001	**100,0**	99,3	**100,0**	99,1

Font: Instituto Nacional de Estadística.
(1) Base 2001 = 100.

8.24 Índexs de comerç al detall[1]. 2002.
Taxa de variació.

Tant per cent

	Índex de vendes		Índex d'ocupació	
	Catalunya	Espanya	**Catalunya**	Espanya
Variació interanual mensual				
gener	**4,3**	3,7		
febrer	**8,3**	5,8		
març	**5,9**	3,9	**2,1**	4,0
abril	**8,9**	9,7		
maig	**7,7**	7,3		
juny	**4,4**	2,3	**3,4**	4,6
juliol	**13,8**	6,9		
agost	**4,6**	4,1		
setembre	**3,0**	7,6	**3,4**	4,6
octubre	**8,1**	8,1		
novembre	**6,3**	7,6		
desembre	**1,6**	2,8	**3,2**	3,2
Variació anual 2002	**6,3**	**5,7**	**3,0**	**4,1**

Font: Instituto Nacional de Estadística.
(1) Base 2001 = 100.

8.25 Venda a distància. 2002.
Empreses registrades[1]. Per productes.

	Presentades	Inscrites
Alimentació	1	3
Articles de cinema	1	1
Articles de luxe	-	1
Articles de medició i precisió	1	1
Articles de sex-shop	1	1
Articles de tot tipus	4	12
Articles d'embalatge	-	1
Articles d'hostaleria	-	-
Caça i pesca	-	1
Col·leccions	-	5
Comunicació	1	9
Cursos	1	3
Electrodomèstics, fotografia, so	-	4
Ferreteria	1	1
Jardineria	-	4
Jocs	-	2
Material informàtic	2	3
Material sanitari	-	4
Mobiliari	1	3
Perfumeria i cosmètica	-	2
Publicacions	3	36
Sistemes de fidelització	1	2
Souvenirs	-	1
Tèxtil i calçat	-	4
Total	**18**	**104**

Font: Generalitat de Catalunya. Departament d'Indústria, Comerç i Turisme. Direcció General de Comerç.

(1) Les empreses de venda domiciliària amb seu a Catalunya s'inscriuen en el registre del Ministeri d'Economia a través de la Generalitat, segons el Decret 286/1999.

8.26 Venda amb franquícia. 2002. Empreses registrades[1]. Per productes.

	Presentades	Inscrites
Agències de viatges	-	-
Aire condicionat	1	1
Alimentació	-	11
Articles esportius	-	-
Articles promoció	1	1
Automoció	-	5
Autorentat	-	-
Bricolatge i jardineria	-	2
Bugaderia	3	7
Complements	3	5
Consultoria	1	2
Electrodomèstics	-	1
Ensenyament	2	5
Filatèlia i col·leccionisme	-	-
Fotografia, òptica, so	2	6
Immobiliària	-	10
Lloguer de vehicles	1	1
Màquines recreatives	-	1
Material de construcció	1	1
Material informàtic	3	4
Missatgeria	1	2
Mobiliari i decoració	-	17
Neteja i desinfecció	-	1
Papereria	-	1
Parcs infantils	-	-
Perfumeria i cosmètica	-	6
Perruqueria i estètica	-	3
Promoció d'articles	1	1
Reciclatge	-	-
Reparació sistemes hidràulics	1	1
Restauració	4	24
Serveis a domicili	1	1
Serveis de comunicació	-	1
Tèxtil i calçat	1	27
Videoclubs	1	1
Total	**28**	**149**

Font: Generalitat de Catalunya. Departament d'Indústria, Comerç i Turisme. Direcció General de Comerç.

(1) Les empreses de venda amb franquícia amb seu a Catalunya s'inscriuen en el registre del Ministeri d'Economia a través de la Generalitat, segons el Decret 287/1999.

8.27 Venda domiciliària. 1998-2002.
Empreses registrades[1]. Per productes.

	1998	1999	2000	2001[2]	2002[2]
Cosmètics i neteja per a la llar	8	8	7	7	7
Cursos	3	3	3	3	3
Estris per a la llar, electrodomèstics	31	31	32	32	32
Immobles multipropietat	1	1	1	1	1
Joies	-	1	1	1	1
Llibres	31	31	28	28	28
Productes alimentaris	2	2	3	3	3
Segells i valors filatèlics	-	-	4	4	4
Sistemes de seguretat	1	1	1	1	1
Total	**77**	**78**	**80**	**80**	**80**

Font: Generalitat de Catalunya. Departament d'Indústria, Comerç i Turisme. Direcció General de Comerç.
(1) Empreses que consten en el registre a final d'any (afegint-hi les noves i restant-ne les baixes).
(2) Els ans 2001 i 2002 no s'ha produït cap nova inscripció en el registre.

8.28 Ajuts al sector comerç[1]. 2002.
Inversions i subvencions.

Milions d'euros

	Projectes	**Inversions**	**Subvencions**	% subvencions/ inversions
Centrals de compra	17	**581,57**	**164,65**	28,3
Dinamització territorial	-	-	-	-
Dinamització sectorial	11	**359,28**	**162,30**	45,2
Marques de canal	37	**1 376,69**	**529,65**	38,5
Mercats i zones vianants	-	-	-	-
Nous entorns de competitivitat	-	-	-	-
Total	**65**	**2 317,53**	**856,60**	**37,0**

Font: Generalitat de Catalunya. Departament d'Indústria, Comerç i Turisme. Direcció General de Comerç.
(1) Subvencions atorgades per la Generalitat de Catalunya.

8.29 Fires comarcals. 2001 i 2002.
Comarques i àmbits.

	2001			2002		
	fires	dies	expositors[1]	fires	dies	expositors[1]
Alt Camp	4	9	646	2	5	500
Alt Empordà	18	32	869	17	35	917
Alt Penedès	7	17	448	7	17	450
Alt Urgell	2	4	244	2	4	232
Alta Ribagorça	1	2	25	1	1	50
Anoia	7	13	473	10	20	1 055
Bages	16	33	1 463	19	36	1 766
Baix Camp	9	30	603	10	38	790
Baix Ebre	8	25	671	8	22	947
Baix Empordà	8	18	562	9	19	682
Baix Llobregat	19	56	3 021	18	50	3 161
Baix Penedès	2	8	180	2	8	205
Barcelonès	8	48	450	11	55	1 019
Berguedà	7	10	808	7	10	519
Cerdanya	6	17	171	5	14	152
Conca de Barberà	6	9	539	4	7	426
Garraf	5	16	419	5	15	485
Garrigues	2	6	148	1	3	101
Garrotxa	9	23	652	8	13	449
Gironès	8	30	993	11	34	1 309
Maresme	10	34	616	10	35	529
Montsià	10	28	604	11	32	640
Noguera	4	10	385	4	8	500
Osona	29	80	2 013	28	71	1 892
Pallars Jussà	4	7	229	4	7	150
Pallars Sobirà	4	5	92	5	7	147
Pla d'Urgell	6	17	275	5	15	271
Pla de l'Estany	6	14	368	6	13	611
Priorat	3	7	118	2	6	85
Ribera d'Ebre	4	12	299	3	8	330
Ripollès	4	7	215	3	5	174
Segarra	2	2	130	3	5	201
Segrià	11	32	776	8	23	503
Selva	6	16	487	7	18	607
Solsonès	1	1	30	3	5	178
Tarragonès	10	38	451	9	27	684
Terra Alta	-	-	-	2	4	30
Urgell	1	3	304	1	2	304
Val d'Aran	4	11	235	4	13	281
Vallès Occidental	13	38	654	15	44	719
Vallès Oriental	15	42	1 083	16	44	1 171
Catalunya	**299**	**810**	**22 749**	**306**	**798**	**25 222**
Àmbit Metropolità	77	251	6 691	82	260	7 534
Comarques Gironines	59	140	4 146	61	137	4 749
Camp de Tarragona	34	101	2 537	29	91	2 690
Terres de l'Ebre	22	65	1 574	24	66	1 947
Àmbit de Ponent	26	70	2 018	22	56	1 880
Comarques Centrals	60	137	4 787	67	142	5 410
Alt Pirineu i Aran	21	46	996	21	46	1 012

Font: Generalitat de Catalunya. Departament de Treball, Indústria, Comerç i Turisme. Direcció General de Promoció Comercial. *Fires de Catalunya.* Anual.

(1) Les dades d'expositors són de la darrera edició.

8.30 Fires i salons monogràfics. 2002. Províncies.

	Dies	Periodicitat	Expositors[1]	Visitants[1]	Any d'inici	Temàtica
Barcelona						
Barcelona Estil Dona	3	semestral	75	27 128	1998	moda vestir
Barcelona Estil Home	3	semestral	70	27 128	1999	moda vestir
Espai Gaudí Primavera	3	semestral	24	8 850	1984	moda vestir
Espai Gaudí Tardor	3	semestral	24	8 000	1984	moda vestir
Expohogar Primavera	4	semestral	500	12 345	1996	articles regal
Expohogar Tardor	5	semestral	1 150	12 441	1980	articles regal
Expo-pell Primavera	3	semestral	65	3 000	1986	pelleteria
Expo-pell Tardor	3	semestral	65	3 000	1986	pelleteria
Agrotur	3	anual	53	22 000	1995	turisme rural
Antiquaris	9	anual	97	6 879	1975	antiguitats
Artexpo	5	anual	168	41 855	1976	cultura i art
Barcelona Meeting Point	6	anual	429	176 980	1997	construcció
Barnajoia	5	anual	605	6 810	1983	joieria
BIT Tecno-informació	5	anual	200	72 810	1984	ofimàtica
Caravaning	9	anual	352	12 855	1989	caravanes
Cosmobelleza	3	anual	400	66 832	1996	cosmètica
Equus Barcelona	4	anual	315	50 000	1988	hípica
Exporeclam	3	anual	-	-	2002	articles regal
Fexpo	3	anual	103	7 565	1998	oci familiar
Intermerceria	4	anual	128	5 000	1986	merceria, tèxtil
Intibaño	3	anual	13	27 128	1994	moda vestir
Intimoda	2	anual	28	34 261	1994	moda vestir
Logística (SIL)	3	anual	341	21 342	1998	logística
Merca-diner	3	anual	121	20 260	2000	finances
Nàutic Saló	9	anual	1 878	151 570	1963	nàutica
Negocis i Franquícies	3	anual	-	-	2001	franquícia
Nivàlia	3	anual	418	13 400	1994	esports de neu
Noviaespaña	3	anual	161	11 616	1990	moda vestir
Pielespaña	4	anual	144	7 990	1983	pelleteria
Tecnoalimentària	5	anual	90	51 800	1984	alimentació
Tecnomeeting	3	anual	283	3 000	1999	serveis congressos
Turisme (SITC)	4	anual	1 214	13 221	1992	turisme
Alimentària	5	biennal	4 244	117 524	1976	alimentació
Expoaviga	4	biennal	730	19 456	1975	ramaderia
Expodidàctica	4	biennal	133	15 600	1985	material didàctic
Hostelco	5	biennal	1 408	42 115	1997	hoteleria
Liber Saló del Llibre	4	biennal	758	9 000	1983	llibre, edició
Maquitec	5	biennal	1 021	23 481	1989	maquinària
Motorpro	4	biennal	414	26 311	1978	automòbil
Progalter	4	biennal	730	19 456	1995	ramaderia
Sonimag	9	biennal	400	54 914	1963	imatge i so
Equiplast	5	triennal	736	59 247	1984	plàstic
Eurosurfas	5	triennal	211	51 800	1971	superfícies
Expoquímia	5	triennal	2 716	59 247	1965	química
Lleida						
Eurofruit	5	anual	83	175 621	1986	agroalimentària
Fira Agrària de Sant Miquel	5	anual	207	175 621	1946	agroalimentària
Fira de Sant Josep	4	anual	369	190 300	1873	agroalimentària
Saló Agrícola	5	biennal	35	175 621	1984	agroturisme
Minusval	4	biennal	48	10 043	1988	discapacitats
Tarragona						
Expo-Ràpita	4	anual	75	10 000	1989	nàutica
SAVI Saló Visió	3	biennal	51	4 656	1992	òptica
SIO Saló Industrial Oleícola	3	biennal	42	2 907	1990	alimentació

Font: Generalitat de Catalunya. Departament de Treball, Indústria, Comerç i Turisme. *Fires de Catalunya*. Anual.
(1) Les dades d'expositors i visitants són de la darrera edició.

8.31 Comerç amb l'estranger. 2002[1]. Per seccions TARIC.

Milions d'euros

	Exportacions	Importacions	**Saldo**	Taxa de cobertura
Animals vius i productes del regne animal	1 001,34	1 323,90	**- 322,56**	75,6
Productes del regne vegetal	688,06	1 680,33	**- 992,27**	40,9
Greixos, olis i derivats, ceres	452,09	227,86	**224,23**	198,4
Aliments, begudes, tabac i similars	1 477,37	2 536,37	**-1 059,00**	58,2
Productes minerals	487,42	3 477,88	**-2 990,46**	14,0
Productes de les indústries químiques o afins	5 035,78	8 014,22	**-2 978,44**	62,8
Plàstic, cautxú i manufactures	2 804,94	3 244,41	**- 439,47**	86,5
Pell, cuir, articles viatge, manufactures de tripes	517,68	483,45	**34,23**	107,1
Fusta, carbó vegetal, suro i cistells	249,21	340,07	**- 90,86**	73,3
Pastes fusta o cel·lulosa, paper, cartó i residus	903,52	1 116,73	**- 213,21**	80,9
Matèries tèxtils i les seves manufactures	2 989,12	3 671,09	**- 681,97**	81,4
Calçat, barrets, paraigües i flors artificials	73,93	365,62	**- 291,69**	20,2
Manufactures pedra, guix, vidre i ceràmica	556,75	559,84	**- 3,09**	99,4
Perles i metalls preciosos, bijuteria i monedes	91,20	276,59	**- 185,39**	33,0
Metalls comuns i les seves manufactures	1 761,60	3 283,23	**-1 521,63**	53,7
Maquinària, material elèctric, aparells imatge i so	7 368,76	11 054,23	**-3 685,47**	66,7
Material de transport	7 221,62	6 521,36	**700,26**	110,7
Fotografia, aparells de mesura, rellotgeria i música	535,19	1 580,17	**-1 044,98**	33,9
Armes i municions i accessoris	35,57	16,00	**19,57**	222,3
Mercaderies i productes diversos	933,56	1 047,12	**- 113,56**	89,2
Objectes d'art, de col·lecció i d'antiguitat	72,95	20,90	**52,05**	349,0
Sense codificació assignada	949,20	377,47	**571,73**	251,5
Total	**36 206,86**	**51 218,84**	**-15 011,98**	**70,7**

Font: Institut d'Estadística de Catalunya. *Comerç amb l'estranger.* Anual.

(1) Dades provisionals.

8.32 Comerç amb l'estranger. 2002[1]. Per capítols aranzelaris TARIC.

Milions d'euros

	Exportacions	Importacions	**Saldo**	Taxa de cobertura
01. Animals vius	74,85	152,39	**- 77,55**	49,1
02. Carn i despulles comestibles	588,72	138,60	**450,12**	424,8
03. Peix, crustacis, mol·luscos i altres	154,85	609,71	**- 454,86**	25,4
04. Lactis, ous, mel i comestibles animals	149,54	394,89	**- 245,35**	37,9
05. Altres productes d'origen animal	33,38	28,31	**5,07**	117,9
06. Plantes vives i productes de floricultura	30,57	57,92	**- 27,35**	52,8
07. Llegums, hortalisses i tubercles alimentaris	85,86	154,30	**- 68,45**	55,6
08. Fruits comestibles, escorces de cítrics i melons	350,23	341,23	**8,99**	102,6
09. Cafè, te, herba mate i espècies	26,27	148,18	**- 121,91**	17,7
10. Cereals	56,88	356,70	**- 299,82**	15,9
11. Farines, malts, midons, inulina i gluten de blat	43,59	48,36	**- 4,78**	90,1
12. Fruits oleaginosos, plantes industrials i palla	44,94	541,62	**- 496,68**	8,3
13. Goma, resina i altres sucs i extrets vegetals	47,75	28,95	**18,79**	164,9
14. Matèries trenables i productes vegetals	1,98	3,05	**- 1,07**	64,9
15. Greixos, olis i derivats, ceres	452,09	227,86	**224,23**	198,4
16. Preparacions de carn, peix, crustacis o altres	57,79	97,68	**- 39,89**	59,2
17. Sucres i articles de confiteria	206,98	266,98	**- 60,00**	77,5
18. Cacau i les seves preparacions	96,10	229,53	**- 133,43**	41,9
19. Preparacions de farina o llet, pastisseria	161,26	215,03	**- 53,77**	75,0
20. Preparacions de llegums, fruits o altres	90,72	142,58	**- 51,86**	63,6
21. Preparacions alimentàries diverses	198,07	353,70	**- 155,63**	56,0
22. Begudes, líquids alcohòlics i vinagre	534,16	382,43	**151,73**	139,7
23. Residus d'indústries alimentàries, aliments d'animals	106,67	460,95	**- 354,28**	23,1
24. Tabac i succedanis de tabac elaborats	25,62	387,50	**- 361,87**	6,6
25. Sal, sofre, terres, pedres, guix, calç i ciment	83,58	100,45	**- 16,87**	83,2
26. Minerals, escòries i cendres	0,37	21,37	**- 21,01**	1,7
27. Combustibles, betums, olis i ceres minerals	403,48	3 356,06	**-2 952,58**	12,0
28. Productes químics inorgànics	108,81	231,80	**- 122,99**	46,9
29. Productes químics orgànics	1 377,43	3 013,64	**-1 636,21**	45,7
30. Productes farmacèutics	988,64	1 891,03	**- 902,39**	52,3
31. Adobs	65,47	37,40	**28,07**	175,0
32. Tints, colorants, pintures, vernissos i màstics	483,99	672,06	**- 188,08**	72,0
33. Olis essencials, perfumeria i cosmètica	624,11	518,96	**105,15**	120,3
34. Sabons, lubrificants i ceres odontologia	583,78	336,05	**247,72**	173,7
35. Albuminoides, derivats de fècules, coles, enzims	60,78	174,06	**- 113,28**	34,9
36. Explosius, pirotècnia, llumins i inflamables	5,06	4,89	**0,17**	103,4
37. Productes fotogràfics i cinematogràfics	97,98	223,85	**- 125,87**	43,8
38. Productes diversos de les indústries químiques	639,73	910,47	**- 270,75**	70,3
39. Matèries plàstiques i les seves manufactures	2 329,35	2 674,64	**- 345,28**	87,1
40. Cautxú i manufactures de cautxú	475,58	569,77	**- 94,19**	83,5
41. Pells (llevat de pelleteria) i cuirs	244,82	209,67	**35,15**	116,8
42. Manufactures de cuir i tripes, articles de viatge	130,69	250,31	**- 119,61**	52,2
43. Pelleteria, confeccions i pell artificial	142,17	23,47	**118,70**	605,7
44. Fusta, carbó vegetal i manufactures de la fusta	134,81	275,23	**- 140,42**	49,0
45. Suro i les seves manufactures	112,87	56,62	**56,26**	199,4
46. Manufactures d'esparteria o cistelleria	1,53	8,22	**- 6,69**	18,6
47. Pastes de fusta o cel·lulosa, paper, cartó i residus	34,70	137,86	**- 103,16**	25,2
48. Paper i cartó, manufactures de paper i cartó	868,81	978,87	**- 110,05**	88,8
49. Indústries gràfiques, manuscrits i mecanografiats	468,42	130,89	**337,53**	357,9
50. Seda	3,71	20,41	**- 16,70**	18,2

(Continua)

8.32 Comerç amb l'estranger. 2002[1]. Per capítols aranzelaris TARIC.

(Continuació)

Milions d'euros

	Exportacions	Importacions	**Saldo**	Taxa de cobertura
51. Llana i pèl, filatures i teixits de crin	133,84	103,92	**29,92**	128,8
52. Cotó	292,46	311,32	**- 18,86**	93,9
53. Altres fibres tèxtils i filatures de paper	11,74	46,56	**- 34,82**	25,2
54. Filaments sintètics o artificials	456,83	550,06	**- 93,23**	83,1
55. Fibres sintètiques o artificials discontínues	349,15	250,60	**98,55**	139,3
56. Feltre, teles sense teixir i especials, cordes	132,35	159,19	**- 26,84**	83,1
57. Catifes i altres revestiments tèxtils	9,55	36,61	**- 27,06**	26,1
58. Teixits especials, puntes, tapisseria, brodats	75,67	94,63	**- 18,96**	80,0
59. Teixits impregnats, articles tècnics tèxtils	117,83	96,98	**20,84**	121,5
60. Teixits de punt	267,39	123,34	**144,05**	216,8
61. Peces i complements del vestit de punt	540,92	806,27	**- 265,36**	67,1
62. Peces i complements del vestit llevat del de punt	530,77	940,20	**- 409,43**	56,5
63. Altres articles tèxtils confeccionats	66,93	131,00	**- 64,07**	51,1
64. Calçats, polaines, botins i anàlegs	52,94	295,88	**- 242,94**	17,9
65. Barrets i els seus components	9,50	32,34	**- 22,84**	29,4
66. Paraigües, bastons, fuets i les seves parts	3,11	16,18	**- 13,08**	19,2
67. Plomes, flors artificials i cabells	8,38	21,21	**- 12,83**	39,5
68. Manufactures pedra, guix, ciment i altres	120,80	104,23	**16,57**	115,9
69. Productes ceràmics	183,96	141,75	**42,21**	129,8
70. Vidre i manufactures del vidre	252,00	313,87	**- 61,87**	80,3
71. Perles, metalls preciosos, bijuteria, monedes	91,20	276,59	**- 185,39**	33,0
72. Fosa de ferro i acer	278,09	1 133,97	**- 855,88**	24,5
73. Manufactures de fosa de ferro o d'acer	562,35	694,96	**- 132,61**	80,9
74. Coure i manufactures del coure	180,43	323,87	**- 143,44**	55,7
75. Níquel i manufactures del níquel	5,90	142,57	**- 136,67**	4,1
76. Alumini i manufactures de l'alumini	323,50	459,43	**- 135,93**	70,4
77. Capítol en reserva	-	-	**-**	-
78. Plom i manufactures del plom	0,71	7,53	**- 6,82**	9,5
79. Zinc i manufactures del zinc	13,42	12,48	**0,94**	107,5
80. Estany i manufactures de l'estany	0,74	4,50	**- 3,76**	21,0
81. Altres metalls comuns, cermets i manufactures	2,54	11,15	**- 8,61**	22,8
82. Eines i coberts de metalls comuns	124,82	239,90	**- 115,08**	52,0
83. Manufactures diverses de metalls comuns	269,09	252,86	**16,23**	106,4
84. Reactors nuclears, calderes i màquines	3 184,06	5 705,46	**-2 521,40**	55,8
85. Màquines, material elèctric, aparells imatge i so	4 184,70	5 348,77	**-1 164,07**	78,2
86. Vehicles vies fèrries i senyals vies comunicació	129,85	36,55	**93,30**	355,2
87. Automòbils i vehicles terrestres	7 044,52	6 399,86	**644,66**	110,1
88. Navegació aèria o espacial	9,61	5,88	**3,73**	163,5
89. Navegació marítima o fluvial	37,64	79,07	**- 41,43**	47,6
90. Instruments fotografia, mesura i medicoquirúrgics	448,00	1 387,32	**- 939,33**	32,3
91. Rellotgeria	85,52	176,12	**- 90,59**	48,6
92. Instruments de música i accessoris	1,67	16,73	**- 15,06**	10,0
93. Armes i municionss i accessoris	25,57	16,00	**9,57**	159,8
94. Mobles, rètols i construccions prefabricades	509,57	496,84	**12,73**	102,6
95. Joguines, articles d'esbarjo i esports	245,01	365,30	**- 120,29**	67,1
96. Manufactures diverses	178,99	184,99	**- 6,00**	96,8
97. Objectes d'art, de col·lecció o d'antiguitat	72,95	20,90	**52,05**	349,1
98. Sense codificació assignada		0,8	**- 0,84**	-
99. Posicions de reagrupament	479,80	245,15	**234,65**	195,7
Total	**36 206,86**	**51 218,84**	**-15 011,98**	**70,7**

Font: Institut d'Estadística de Catalunya. *Comerç amb l'estranger.* Anual.

(1) Dades provisionals.

8.33 Comerç amb l'estranger. 2002[1]. Per grups d'utilització TARIC.

Milions d'euros

	Exportacions	Importacions	**Saldo**	Taxa de cobertura
Béns de consum	**13 233,48**	**14 618,24**	**- 1 384,76**	**90,5**
aliments, begudes i tabac	2 745,83	3 300,03	**- 554,20**	83,2
altres béns de consum	10 487,66	11 318,21	**- 830,56**	92,7
béns de consum durador	6 731,17	5 268,65	**1 462,52**	127,8
béns de consum no durador	3 756,49	6 049,56	**- 2 293,07**	62,1
Béns de capital	**3 986,85**	**6 489,18**	**- 2 502,33**	**61,4**
maquinària i altres béns d'equipament	3 153,53	5 103,98	**- 1 950,46**	61,8
estructures metàl·liques i calderes	130,15	134,53	**- 4,39**	96,7
maquinària	3 023,38	4 969,45	**- 1 946,07**	60,8
material de transport	375,82	407,49	**- 31,67**	92,2
terrestre no ferroviari	303,29	387,99	**- 84,71**	78,2
ferroviari	68,10	10,58	**57,52**	643,9
naval	4,38	7,66	**- 3,28**	57,2
aeri	0,06	1,26	**- 1,20**	4,5
altres béns de capital	457,50	977,71	**- 520,20**	46,8
animals vius	64,58	141,45	**- 76,87**	45,7
instruments d'òptica, fotografia i cinematografia	20,67	154,45	**- 133,78**	13,4
instruments medicoquirúrgics	63,67	286,72	**- 223,05**	22,2
altres béns de capital	308,58	395,09	**- 86,51**	78,1
Béns intermedis	**18 986,53**	**30 111,43**	**- 11 124,90**	**63,1**
productes intermedis, agricultura, silvicultura i pesca	379,08	1 309,35	**- 930,27**	29,0
productes energètics intermedis	325,71	3 238,04	**- 2 912,33**	10,1
productes industrials intermedis	18 281,74	25 564,05	**- 7 282,30**	71,5
minerals metàl·lics i no metàl·lics	1 211,30	2 774,94	**- 1 563,64**	43,7
químics intermedis	5 381,51	7 749,98	**- 2 368,47**	69,4
metàl·lics i per a maquinària	4 033,69	4 423,24	**- 389,55**	91,2
material i accessoris elèctrics	1 703,46	2 712,45	**- 1 008,99**	62,8
per a mitjans de transport	557,20	1 682,74	**- 1 125,55**	33,1
alimentaris, begudes i tabac	515,92	1 117,04	**- 601,12**	46,2
tèxtils, vestits, cuir i calçat	1 699,63	1 494,02	**205,61**	113,8
altres productes intermedis	3 179,03	3 609,63	**- 430,60**	88,1
no classificats	-	-	-	-
No classificats	-	-	-	-
Total	**36 206,86**	**51 218,84**	**- 15 011,98**	**70,7**

Font: Institut d'Estadística de Catalunya. *Comerç amb l'estranger*. Anual.
(1) Dades provisionals.

8.34 Comerç amb l'estranger. 2002[1]. Per divisions CCAE-93.

Milions d'euros

	Exportacions	Importacions	**Saldo**	Taxa de cobertura
Agricultura, ramaderia, caça, silvicultura	**648,76**	**1 861,18**	**- 1 212,42**	**34,9**
agricultura, ramaderia i caça	640,04	1 835,24	**- 1 195,20**	34,9
silvicultura i explotació forestal	8,72	25,94	**- 17,22**	33,6
Pesca	**57,45**	**166,81**	**- 109,36**	**34,4**
pesca i aqüicultura	57,45	166,81	**- 109,36**	34,4
Indústries extractives	**46,19**	**2 318,35**	**- 2 272,16**	**2,0**
antracita, hulla, lignit i torba	0,72	19,41	**- 18,69**	3,7
petroli i gas natural, llevat prospecció	-	2 209,46	-	-
minerals d'urani i de tori	-	-	-	-
minerals metàl·lics	0,09	14,09	**- 14,00**	0,6
minerals no metàl·lics ni energètics	45,38	75,39	**- 30,01**	60,2
Indústries manufactureres	**34 859,15**	**46 530,48**	**- 11 671,33**	**74,9**
productes alimentaris i begudes	2 941,73	3 563,32	**- 621,59**	82,6
tabac	25,19	384,01	**- 358,82**	6,6
indústries tèxtils	1 764,04	1 780,58	**- 16,54**	99,1
confecció i pelleteria	1 074,88	1 557,33	**- 482,45**	69,0
cuir, marroquineria i sabateria	359,96	606,36	**- 246,40**	59,4
fusta i suro, cistelleria i esparteria	242,61	325,94	**- 83,33**	74,4
paper	882,80	1 092,92	**- 210,12**	80,8
edició, arts gràfiques i suports enregistrats	506,33	183,54	**322,79**	275,9
coqueries, petroli i combustibles nuclears	320,51	1 130,98	**- 810,47**	28,3
indústries químiques	6 850,48	10 018,86	**- 3 168,38**	68,4
cautxú i matèries plàstiques	1 464,31	1 728,10	**- 263,79**	84,7
altres productes minerals no metàl·lics	640,72	594,72	**46,00**	107,7
metal·lúrgia	661,87	2 217,21	**- 1 555,34**	29,9
productes metàl·lics	1 148,55	1 272,70	**- 124,15**	90,2
maquinària i equips mecànics	2 869,70	4 704,25	**- 1 834,55**	61,0
màquines d'oficina i equips informàtics	419,09	776,62	**- 357,53**	54,0
maquinària i materials elèctrics	1 783,09	2 106,75	**- 323,66**	84,6
electrònica, ràdio i TV, comunicacions	2 174,92	2 796,99	**- 622,07**	77,8
equips medicoquirúrgics i de precisió	546,54	1 506,47	**- 959,93**	36,3
vehicles de motor, remolcs i semiremolcs	6 696,58	6 639,86	**56,72**	100,9
altres materials de transport	658,85	481,26	**177,59**	136,9
mobles, altres indústries manufactureres	826,40	1 061,71	**- 235,31**	77,8
reciclatge	-	-	-	-
Altres activitats	**115,49**	**96,03**	**19,46**	**120,3**
No classificats	**479,82**	**245,99**	**233,83**	**195,1**
Total	**36 206,86**	**51 218,84**	**- 15 011,98**	**70,7**

Font: Institut d'Estadística de Catalunya. *Comerç amb l'estranger.* Anual.
(1) Dades provisionals.

8.35 Comerç amb l'estranger. 2002[1]. Per mitjans de transport.

Milions d'euros

	Exportacions	Importacions	**Saldo**	Taxa de cobertura
Transport per carretera	24 776,62	32 773,45	**-7 996,83**	75,6
Transport per ferrocarril	658,11	155,90	**502,21**	422,1
Transport marítim	7 773,05	13 663,07	**-5 890,03**	56,9
Transport aeri	1 804,26	2 576,33	**- 772,07**	70,0
Altres mitjans de transport	1 194,83	2 050,09	**- 855,26**	58,3
Total	**36 206,86**	**51 218,84**	**- 15 011,98**	**70,7**

Font: Institut d'Estadística de Catalunya. *Comerç amb l'estranger.* Anual.
(1) Dades provisionals.

8.36 Comerç amb l'estranger. 1998-2002. Per branques d'activitat CCAE-93.

Milions d'euros

	1998	1999	2000	2001	2002[1]
Exportacions					
agricultura, ramaderia i pesca	537,98	507,69	620,30	667,10	706,20
extracció i refinació de petroli, carbons	199,79	209,93	444,10	345,00	321,20
productes alimentaris i begudes	2 231,76	2 285,84	2 664,60	3 026,80	2 941,70
tèxtils, cuir, calçat, confecció	2 487,34	2 701,21	2 958,00	3 172,00	3 198,90
indústries químiques	4 382,27	4 779,83	5 923,60	6 652,70	6 850,50
metal·lúrgia i productes metàl·lics	1 279,49	1 343,52	1 643,60	1 760,90	1 810,40
maquinària i equips mecànics	2 420,73	2 479,56	2 857,50	2 968,60	2 869,70
maquinària oficina, precisió i òptica	1 144,42	1 317,71	1 804,20	1 365,80	965,60
maquinària i material elèctric i electrònic	2 762,95	2 892,62	3 509,40	3 939,00	3 958,00
vehicles de motor, material transport	5 785,80	5 361,97	6 608,20	7 622,20	7 355,40
resta de branques	3 523,86	3 628,60	4 291,40	4 693,30	4 749,30
no classificats	391,41	382,13	471,60	480,90	479,80
Total	**27 147,80**	**27 890,60**	**33 796,50**	**36 694,50**	**36 206,90**
Importacions					
agricultura, ramaderia i pesca	2 132,88	2 035,03	1 967,60	2 069,80	2 028,00
extracció i refinació de petroli, carbons	1 200,64	1 747,88	3 960,00	4 000,70	3 359,80
productes alimentaris i begudes	2 662,90	2 742,96	2 995,80	3 533,80	3 563,30
tèxtils, cuir, calçat, confecció	2 859,36	3 107,63	3 618,00	3 933,00	3 944,30
indústries químiques	7 218,40	7 746,43	8 800,70	9 142,50	10 018,90
metal·lúrgia i productes metàl·lics	2 477,06	2 630,80	3 634,60	3 641,70	3 489,90
maquinària i equips mecànics	3 845,72	4 303,54	4 811,40	4 828,80	4 704,30
maquinària oficina, precisió i òptica	2 317,99	2 480,94	2 670,10	2 470,80	2 283,10
maquinària i material elèctric i electrònic	3 118,26	3 315,00	4 300,60	4 817,90	4 903,70
vehicles de motor, material transport	4 187,49	5 418,89	6 246,10	6 264,30	7 121,10
resta de branques	4 177,74	4 782,87	5 488,30	5 534,50	5 556,40
no classificats	5,24	4,53	268,50	260,10	246,10
Total	**36 203,67**	**40 316,50**	**48 761,70**	**50 497,90**	**51 218,80**

Font: Institut d'Estadística de Catalunya. *Comerç amb l'estranger.* Anual.
(1) Dades provisionals.

8.37 Comerç amb l'estranger. 2002[1]. Per països.

Milions d'euros

	Exportacions	Importacions	Saldo	Taxa de cobertura
Europa	**28 685,58**	**36 063,20**	**- 7 377,62**	**79,5**
Unió Europea	25 379,30	32 519,60	**- 7 140,30**	78,0
Alemanya	4 427,10	10 753,10	**- 6 326,00**	41,2
Àustria	537,31	420,59	**116,72**	127,8
Bèlgica	1 039,28	1 570,03	**- 530,75**	66,2
Luxemburg	37,98	49,78	**- 11,80**	76,3
Dinamarca	268,79	384,25	**- 115,46**	70,0
Finlàndia	143,19	290,80	**- 147,61**	49,2
França	6 734,30	6 094,60	**639,70**	110,5
Grècia	557,25	107,86	**449,39**	516,6
Irlanda	199,60	686,58	**- 486,98**	29,1
Itàlia	3 705,80	5 823,00	**- 2 117,20**	63,6
Països Baixos	1 214,84	2 122,56	**- 907,72**	57,2
Portugal	3 301,86	1 010,89	**2 290,97**	326,6
Regne Unit	2 827,40	2 790,70	**36,70**	101,3
Suècia	334,73	414,90	**- 80,17**	80,7
resta d'Europa	3 306,28	3 062,00	**244,28**	108,0
Àfrica	**1 350,49**	**2 823,23**	**- 1 472,74**	**47,8**
Algèria	216,04	1 123,44	**- 907,40**	19,2
Egipte	130,71	75,94	**54,78**	172,1
Marroc	460,21	295,15	**165,06**	155,9
Tunísia	217,19	154,85	**62,34**	140,3
Líbia	18,39	661,57	**- 643,18**	2,8
resta d'Àfrica	307,96	512,29	**- 204,33**	60,1
Amèrica	**3 550,70**	**3 321,20**	**229,50**	**106,9**
Amèrica del Nord	1 399,20	1 762,80	**- 363,60**	79,4
Amèrica Central i del Sud	2 151,50	1 558,40	**593,10**	138,1
Àsia	**2 317,44**	**8 787,23**	**- 6 469,79**	**26,4**
Austràlia, Oceania i altres	**302,71**	**223,98**	**78,73**	**135,2**
Total 2002	**36 206,92**	**51 218,84**	**- 15 011,92**	**70,7**
Total 2001	36 694,50	50 497,90	**- 13 803,40**	**72,7**
Total 2000	33 796,50	48 761,70	**- 14 965,20**	**69,3**
Total 1999	27 890,60	40 316,50	**- 12 425,90**	**69,2**
Total 1998	27 147,80	36 203,67	**- 9 055,87**	**75,0**

Font: Institut d'Estadística de Catalunya. *Comerç amb l'estranger.* Anual.
(1) Dades provisionals.

8.38 Comerç amb l'estranger. 1998-2002. Productes industrials. Per nivell tecnològic.

Milions d'euros

	1998	1999	2000	2001	2002[1]
Exportacions					
nivell alt	2 781,48	3 066,55	4 054,50	3 969,90	4 078,10
nivell mitjà alt	13 667,28	13 756,03	16 641,10	18 253,30	17 898,40
nivell mitjà baix	3 501,13	3 586,98	4 440,30	4 659,20	4 798,60
nivell baix	6 204,45	6 495,40	7 473,70	8 168,10	8 084,10
Total	**26 154,34**	**26 904,96**	**32 609,60**	**35 050,50**	**34 859,20**
Importacions					
nivell alt	4 172,77	4 472,06	5 421,60	5 544,80	6 282,90
nivell mitjà alt	16 300,82	18 616,82	21 332,50	21 780,70	22 703,40
nivell mitjà baix	5 386,09	6 014,71	8 082,00	8 238,40	7 783,70
nivell baix	7 185,88	7 846,40	8 928,80	9 552,20	9 760,40
Total	**28 578,04**	**33 045,57**	**36 949,99**	**43 764,90**	**46 530,50**

Font: Institut d'Estadística de Catalunya.
Agencia Estatal de Administración Tributaria.
(1) Dades provisionals.

8.39 Comerç amb l'estranger. 1998-2002. Productes industrials. Per nivell tecnològic. Taxa de variació.

Tant per cent

	1998	1999	2000	2001	2002[1]
Exportacions					
nivell alt	25,5	10,2	32,2	-4,0	2,7
nivell mitjà alt	9,0	0,6	21,0	11,6	-1,9
nivell mitjà baix	11,0	2,5	23,8	7,5	3,0
nivell baix	6,2	4,7	15,1	11,1	-1,0
Total	**10,1**	**2,9**	**21,2**	**9,0**	**-0,5**
Importacions					
nivell alt	14,8	7,2	21,2	4,5	13,3
nivell mitjà alt	17,4	14,2	14,6	3,5	4,2
nivell mitjà baix	13,0	11,7	34,4	5,6	-5,5
nivell baix	14,2	9,2	13,8	10,7	2,2
Total	**15,6**	**11,8**	**18,4**	**5,5**	**3,1**

Font: Institut d'Estadística de Catalunya.
Agencia Estatal de Administración Tributaria.
(1) Dades provisionals.

8.40 Índex de competitivitat[1]. 2000.

	Taxa de preus	Taxa de canvi	**Catalunya**	Espanya
Unió Europea				
Índex mitjà mensual				
gener	105,5	78,7	**83,0**	84,1
febrer	105,5	78,7	**83,0**	84,3
març	105,5	78,6	**82,9**	84,4
abril	105,7	78,4	**82,9**	84,1
maig	105,4	78,4	**82,7**	83,9
juny	105,3	78,8	**83,0**	84,3
juliol	105,1	78,8	**82,8**	84,2
agost	104,9	78,5	**82,4**	83,9
setembre	104,7	78,6	**82,3**	84,2
octubre	104,7	78,3	**82,0**	84,0
novembre	104,6	78,5	**82,1**	83,9
desembre	104,8	78,7	**82,5**	84,3
Índex mitjà anual	**105,1**	**78,6**	**82,6**	**84,1**
Països desenvolupats				
Índex mitjà mensual				
gener	107,5	74,4	**80,0**	81,4
febrer	107,5	74,3	**79,8**	81,4
març	107,6	73,9	**79,5**	81,2
abril	107,8	73,5	**79,2**	80,7
maig	107,6	73,2	**78,7**	80,2
juny	107,5	73,8	**79,4**	80,9
juliol	107,4	73,7	**79,2**	80,8
agost	107,3	73,2	**78,5**	80,1
setembre	107,3	72,8	**78,0**	79,8
octubre	107,2	72,5	**77,7**	79,7
novembre	107,1	72,7	**77,8**	79,7
desembre	107,3	73,4	**78,7**	80,5
Índex mitjà anual	**107,4**	**73,5**	**78,9**	**80,5**

Font: Institut d'Estadística de Catalunya.
Banco de España.
(1) Base 1990 = 100.

9. Turisme

Aspectes metodològics

Definicions

Allotjaments turístics

9.01 Allotjaments turístics. Per tipus. 1998-2002.
9.02 Establiments hotelers. Per categories. 1998-2002.
9.03 Establiments hotelers. Per tipus. 2002. Comarques, àmbits i províncies.
9.04 Establiments hotelers. Per categories. 2002. Marques turístiques.
9.05 Balnearis. Per categories. 2002. Comarques i províncies.
9.06 Paradors. Per categories. 2002. Comarques i províncies.
9.07 Turisme rural. 1998-2002. Marques turístiques.
9.08 Turisme rural. 1998-2002. Comarques, àmbits i províncies.
9.09 Càmpings. Per categories. 1998-2002.
9.10 Càmpings. Per categories. 2002. Marques turístiques.
9.11 Càmpings. Per categories. 2002. Comarques, àmbits i províncies.
9.12 Refugis de muntanya. 1999-2001. Comarques, àmbits i províncies.

Altres equipaments turístics

9.13 Restaurants. 2002. Comarques, àmbits i províncies.
9.14 Restaurants. 2002. Marques turístiques.
9.15 Oficines de turisme i agències de viatges. 2002. Marques turístiques.
9.16 Oficines de turisme i agències de viatges. 2002. Comarques, àmbits i províncies.
9.17 Estacions d'esquí. Equipaments. 2002. Comarques i províncies.
9.18 Camps de golf. 2002. Comarques, àmbits i províncies.
9.19 Esports d'aventura. Empreses registrades. 1998-2002. Comarques, àmbits i províncies.
9.20 Instal·lacions nàutiques. 2002. Comarques i províncies.
9.21 Parcs aquàtics. Instal·lacions. 2002. Comarques i províncies.
9.22 Platges. Equipaments i serveis. 2002. Comarques, províncies i marques turístiques.

Moviment turístic

9.23 Visitants estrangers. Per nacionalitat. 1998-2002.
9.24 Visitants estrangers. Per vies d'entrada. 1998-2002.
9.25 Turistes estrangers. Per nacionalitat. 2002.
9.26 Turistes estrangers. 2002. Marques turístiques.
9.27 Turistes espanyols. Per comunitat d'origen. 2001-2002 .
9.28 Turistes espanyols. 1998-2002. Marques turístiques.
9.29 Turistes espanyols. Per motiu del viatge. 1998-2002.
9.30 Turistes espanyols. Per tipus d'allotjament. 1998-2002.
9.31 Turistes espanyols. Per mitjà de transport. 1998-2002.
9.32 Turistes espanyols. Despesa turística. 1998-2002. Marques turístiques.
9.33 Viatges dels catalans. Per destinació. 1998-2002.
9.34 Viatges dels catalans. Per motiu del viatge. 1998-2002.

9.35 Viatges dels catalans. Per tipus d'allotjament. 1998-2002.
9.36 Viatges dels catalans. Per mitjà de transport. 1998-2002.
9.37 Viatges dels catalans. Despesa turística. 1998-2002.

Indicadors d'activitat turística

9.38 Establiments hotelers. Viatgers i pernoctacions. 2002. Províncies.
9.39 Establiments hotelers. Viatgers i pernoctacions. 2002.
9.40 Establiments hotelers. Grau d'utilització, estada mitjana i personal ocupat. 2002.
9.41 Càmpings. Viatgers i pernoctacions. 2002.
9.42 Càmpings. Grau d'utilització, estada mitjana i personal ocupat. 2002.
9.43 Apartaments turístics. Viatgers i pernoctacions. 2002.
9.44 Apartaments turístics. Grau d'utilització, estada mitjana i personal ocupat. 2002
9.45 Sector turístic. Macromagnituds. 2001.
9.46 Sector turístic. Comptes econòmics. 2001.
9.47 Establiments d'empreses d'hostaleria. 1996-2000. Comarques, àmbits i províncies.

Aspectes metodològics

El capítol considera el turisme des del punt de vista de l'oferta i de la demanda. L'oferta inclou tot un conjunt d'equipaments turístics que poden classificar-se, segons la finalitat a què es destinen, en quatre grups diferents: allotjaments, establiments de restauració, agències de viatges i equipaments esportius i recreatius. La demanda es refereix als visitants que entren al territori. La divisió territorial bàsica la constitueixen les comarques i es complementa amb les províncies i els àmbits del Pla territorial; en aquest sector s'utilitza també una divisió en marques turístiques.

El bloc principal de l'**oferta turística** el constitueixen els **allotjaments**: establiments hotelers, càmpings i allotjaments complementaris, dels quals s'ofereixen el nombre i les places. Els **establiments hotelers** es presenten per categories i per tipus, i també, segons la distribució geogràfica, per comarques i marques turístiques. També s'hi inclouen dades mensuals de viatgers i pernoctacions, grau d'utilització i personal ocupat, que permeten apreciar els canvis estacionals del sector. Els **càmpings** es presenten per categories, per comarques i marques turístiques. S'hi inclouen dades mensuals de viatgers i pernoctacions, grau d'utilització i personal ocupat. L'oferta d'allotjaments es complementa amb el **turisme rural** (cases de pagès) per comarques i marques turístiques, els **paradors** i els **balnearis**.

Pel que fa als establiments de restauració: **restaurants i bars**, i a les **agències de viatges**, les dades es desglossen per comarques i marques turístiques. L'oferta es complementa amb un conjunt d'instal·lacions i serveis que abasten l'activitat turística i esportiva: camps de golf, estacions d'esquí, instal·lacions nàutiques, parcs aquàtics i equipaments a les platges. S'inclouen, també, dades d'empreses d'esports d'aventura per comarques.

Des del punt de vista de la **demanda** es recullen dades dels **visitants estrangers** que entren al territori, segons la nacionalitat, els punts fronterers i el mitjà de transport utilitzat. També s'inclouen dades dels **turistes espanyols** per lloc de destinació, motiu del viatge, tipus d'allotjament i mitjà de transport, així com la despesa turística. De la mateixa manera s'incorporen dades de **viatges dels catalans** amb el mateix desglossament.

S'inclouen dades econòmiques de les **empreses del sector turístic** (allotjaments, establiments de restauració i agències de viatges), referides a l'any 2001.

Quant a les fonts estadístiques, la major part de les dades d'equipaments i visitants procedeixen de la Direcció General de Turisme de la Generalitat; les de pernoctacions en hotels, apartaments i càmpings, així com també les macromagnituds del sector turístic, s'obtenen de l'Instituto Nacional de Estadística. Les dades de visitants espanyols i viatges dels catalans provenen d'una enquesta duta a terme per l'Idescat en col·laboració amb Turisme de Catalunya.

Definicions

Agència de viatges: establiment comercial dedicat a l'exercici d'activitats de mediació entre els viatgers, d'una banda, i l'oferta del sector turístic (hotels, serveis de transports, guies turístics, etc.), de l'altra.

Apartament turístic: immoble que és utilitzat de forma habitual com a allotjament turístic en règim de lloguer.

Balneari: establiment situat en una zona de muntanya o en un lloc ric en aigües minerals i especialment indicat per fer cures de repòs o medicinals.

Càmping: terreny dotat d'algunes instal·lacions i serveis que el fan apte per a l'allotjament en tendes d'acampada o en caravanes. És públic quan tothom hi té accés mitjançant el pagament d'un import, i privat si és per a ús exclusiu dels membres o socis de l'entitat titular.

Establiment de restauració: establiment obert al públic que té com a activitat principal oferir, de forma professional i habitual mitjançant un preu, menjars i begudes per

ser consumits en el mateix local. Segons el tipus de servei que ofereix pot ser:

Bar: establiment que disposa de barra o també de servei de taula, per proporcionar al públic begudes, acompanyades o no de tapes, i entrepans freds o calents.

Restaurant: establiment que disposa de cuina i servei de menjador, per tal d'oferir al públic menjars i begudes. Es classifiquen en cinc categories (luxe, primera, segona, tercera i quarta).

Restaurant-bar: establiment que ofereix els serveis de restaurant i bar. Es classifiquen en cinc categories, igual que els restaurants.

Establiment hoteler: establiment comercial d'utilització pública destinat a acollir persones que estan de pas en un lloc; ofereix, mitjançant un preu, allotjament i menjar en règim de mitja pensió o pensió completa, així com també alguns serveis complementaris. S'hi inclouen les modalitats següents: hotels, hotels apartament, hostals, pensions, fondes i cases d'hostes (els hostals i hostals residències passen a formar part del grup pensions, segons la normativa vigent aplicada des de l'any 1995).

Hotel: establiment que ofereix allotjament en habitacions en règim de lloguer, i també pot oferir serveis de caràcter complementari. Es classifiquen en cinc categories que s'identifiquen per estrelles d'or.

Hotel apartament: establiment que ofereix allotjament en règim de lloguer en apartaments que disposen d'elements per a la conservació, l'elaboració i el consum d'aliments, així com d'altres serveis propis dels hotels.

Pensió: establiment que ofereix allotjament en habitacions amb serveis complementaris o sense, mitjançant un lloguer, però que, tant per la dimensió com per l'estructura, característiques i tipologia dels serveis, no arriba al nivell d'hotel. N'hi ha de dues categories, que s'identifiquen per estrelles d'argent.

Fonda: establiment públic que serveix menjars i disposa d'habitacions on es pot pernoctar en règim de lloguer.

Grau d'utilització de places: relació entre el total de pernoctacions i el producte de les places existents pel nombre de dies. El grau d'utilització també pot referir-se a cambres hoteleres o a parcel·les de càmping.

Instal·lació nàutica: construcció marítima que permet a les embarcacions esportives i recreatives efectuar operacions de càrrega i descàrrega. S'hi inclouen els ports esportius i altres instal·lacions com ara embarcadors, marines i dàrsenes.

Parador: hotel situat en un paratge d'interès turístic que sol utilitzar un edifici antic amb valor històric i arquitectònic.

Parc aquàtic: recinte tancat que té com a objecte principal l'ús de diverses atraccions recreatives, la utilització de les quals comporta el contacte dels seus usuaris amb l'aigua.

Plaça de càmping: espai que ocupa una persona en una tenda d'acampada o caravana.

Plaça hotelera: llit que ocupa una persona en un establiment hoteler. Es comptabilitzen els fixos, però no els supletoris que s'hi instal·lin provisionalment. Les places es calculen segons una estimació a partir del nombre de cambres.

Pernoctació: nombre de places ocupades per una sola persona en una mateixa jornada hotelera.

Turisme rural: modalitat de turísme en allotjaments ubicats en el medi rural. Solen estar en contacte amb explotacions agràries i en edificis construïts amb anterioritat a 1950 d'acord amb l'arquitectura de la zona. Disposen d'aigua potable corrent, electricitat, calefacció, serveis higiènics i mobiliari adient. Es classifiquen en tres grups:

Masia: ubicada fora del nucli de població i integrada dins d'una explotació agrícola, ramadera o forestal.

Casa de poble: ubicada dins d'un nucli de població de menys de 1.000 habitants.

Allotjament rural independent: integrat en un edifici aïllat o en un nucli de menys de 1.000 habitants, amb servei de cuina, menjador, un dormitori o més i un bany o més.

Turista: visitant que fa una o més pernoctacions, sigui quin sigui el tipus d'allotjament.

Viatger: persona que fa una pernoctació o més en el mateix allotjament.

Marques turístiques de Catalunya. 2003.

Font: Generalitat de Catalunya. Departament d'Indústria, Comerç i Turisme. Direcció General de Turisme

9.01 Allotjaments turístics. 1998-2002.
Per tipus.

	1998	1999	2000	2001	2002
Establiments					
establiments hotelers	**2 719**	**2 638**	**2 558**	**2 570**	**2 600**
hotels	1 083	1 089	1 116	1 143	1 177
hotels apartaments	56	58	61	65	65
pensions	1 580	1 491	1 381	1 362	1 358
paradors	**7**	**7**	**7**	**7**	**7**
turisme rural	**534**	**591**	**650**	**820**	**951**
càmpings	**373**	**372**	**369**	**362**	**358**
Total	**3 633**	**3 608**	**3 584**	**3 759**	**3 916**
Places					
establiments hotelers	**230 955**	**230 878**	**232 061**	**235 075**	**239 872**
hotels	172 039	173 976	177 237	180 336	185 754
hotels apartaments	11 915	12 207	13 458	14 165	14 165
pensions	47 001	44 695	41 366	40 574	39 953
paradors	**973**	**973**	**973**	**973**	**973**
turisme rural	**4 730**	**5 232**	**5 604**	**6 801**	**7 774**
càmpings	**254 625**	**254 855**	**255 327**	**250 696**	**246 135**
Total	**491 283**	**491 938**	**493 965**	**493 545**	**494 754**

Font: Generalitat de Catalunya. Departament de Treball, Indústria, Comerç i Turisme. Direcció General de Turisme.
Ministerio de Industria y Energía. Dirección General de Turismo.

9.02 Establiments hotelers. 1998-2002.
Per categories.

	1998	1999	2000	2001	2002
Establiments					
hotels	**1 139**	**1 147**	**1 177**	**1 208**	**1 242**
5 estrelles	9	10	10	12	13
4 estrelles	132	140	145	151	167
3 estrelles	403	421	443	463	470
2 estrelles	295	281	288	293	301
1 estrella	300	295	291	289	291
pensions	**1 580**	**1 491**	**1 381**	**1 362**	**1 358**
2 estrelles	610	619	592	604	610
1 estrella	970	872	789	758	748
Total	**2 719**	**2 638**	**2 558**	**2 570**	**2 600**
Places					
hotels	**183 954**	**186 183**	**190 695**	**194 501**	**199 919**
5 estrelles	3 460	3 411	4 177	4 888	5 294
4 estrelles	31 109	32 997	34 565	35 860	41 326
3 estrelles	95 458	99 592	104 166	107 635	107 992
2 estrelles	31 942	29 093	28 400	27 664	27 185
1 estrella	21 985	21 090	19 387	18 454	18 122
pensions	**47 001**	**44 695**	**41 366**	**40 574**	**39 953**
2 estrelles	23 373	23 273	21 913	21 938	21 626
1 estrella	23 628	21 422	19 453	18 636	18 327
Total	**230 955**	**230 878**	**232 061**	**235 075**	**239 872**

Font: Generalitat de Catalunya. Departament d'Indústria, Comerç i Turisme. Direcció General de Turisme.

9.03 Establiments hotelers. 2002.
Per tipus. Comarques, àmbits i províncies.

	Establiments			Places		
	hotels	pensions	**total**	hotels	pensions	**total**
Alt Camp	2	4	**6**	181	91	**272**
Alt Empordà	98	109	**207**	11 310	3 712	**15 022**
Alt Penedès	5	10	**15**	398	215	**613**
Alt Urgell	14	22	**36**	853	606	**1 459**
Alta Ribagorça	12	27	**39**	819	1 013	**1 832**
Anoia	4	13	**17**	240	441	**681**
Bages	6	27	**33**	457	546	**1 003**
Baix Camp	41	29	**70**	7 387	739	**8 126**
Baix Ebre	15	11	**26**	1 125	183	**1 308**
Baix Empordà	113	81	**194**	12 725	2 714	**15 439**
Baix Llobregat	33	33	**66**	3 643	757	**4 400**
Baix Penedès	20	23	**43**	2 955	501	**3 456**
Barcelonès	190	249	**439**	30 919	6 377	**37 296**
Berguedà	11	34	**45**	335	730	**1 065**
Cerdanya	28	28	**56**	1 684	840	**2 524**
Conca de Barberà	9	9	**18**	555	151	**706**
Garraf	42	19	**61**	4 028	524	**4 552**
Garrigues	1	2	**3**	10	26	**36**
Garrotxa	10	22	**32**	409	475	**884**
Gironès	12	27	**39**	1 116	482	**1 598**
Maresme	110	82	**192**	31 733	3 633	**35 366**
Montsià	11	16	**27**	1 548	358	**1 906**
Noguera	4	17	**21**	234	387	**621**
Osona	18	30	**48**	996	752	**1 748**
Pallars Jussà	9	10	**19**	436	265	**701**
Pallars Sobirà	27	35	**62**	1 873	984	**2 857**
Pla d'Urgell	3	3	**6**	132	37	**169**
Pla de l'Estany	3	12	**15**	139	290	**429**
Priorat	1	11	**12**	36	138	**174**
Ribera d'Ebre	1	9	**10**	34	281	**315**
Ripollès	20	40	**60**	1 052	966	**2 018**
Segarra	1	6	**7**	37	146	**183**
Segrià	18	24	**42**	2 026	808	**2 834**
Selva	174	142	**316**	38 861	6 023	**44 884**
Solsonès	5	12	**17**	242	340	**582**
Tarragonès	79	35	**114**	30 874	1 182	**32 056**
Terra Alta	3	6	**9**	190	101	**291**
Urgell	4	5	**9**	151	97	**248**
Val d'Aran	47	39	**86**	3 835	1 046	**4 881**
Vallès Occidental	15	22	**37**	2 711	373	**3 084**
Vallès Oriental	23	23	**46**	1 630	623	**2 253**
Catalunya	**1 242**	**1 358**	**2 600**	**199 919**	**39 953**	**239 872**
Àmbit Metropolità	418	438	**856**	75 062	12 502	**87 564**
Comarques Gironines	430	433	**863**	65 612	14 662	**80 274**
Camp de Tarragona	152	111	**263**	41 988	2 802	**44 790**
Terres de l'Ebre	30	42	**72**	2 897	923	**3 820**
Àmbit de Ponent	31	57	**88**	2 590	1 501	**4 091**
Comarques Centrals	44	116	**160**	2 270	2 809	**5 079**
Alt Pirineu i Aran	137	161	**298**	9 500	4 754	**14 254**
Barcelona	457	542	**999**	77 090	14 971	**92 061**
Girona	458	461	**919**	67 296	15 502	**82 798**
Lleida	145	202	**347**	10 648	5 755	**16 403**
Tarragona	182	153	**335**	44 885	3 725	**48 610**

Font: Generalitat de Catalunya. Departament de Treball, Indústria, Comerç i Turisme. Direcció General de Turisme.

9.04 Establiments hotelers. 2002.
Per categories. Marques turístiques.

	Hotels					Pensions		
	5*	4*	3*	2*	1*	2*	1*	**Total**
Establiments								
Barcelona	8	57	70	29	26	76	173	**439**
Catalunya Central	-	13	28	12	13	44	71	**181**
Costa Brava	4	38	156	95	109	147	222	**771**
Costa Daurada	-	22	83	41	34	109	46	**335**
Costa de Garraf	-	17	25	22	16	22	40	**142**
Costa del Maresme	-	6	62	25	17	45	37	**192**
Pirineus-Prepirineus	1	12	41	66	63	144	125	**452**
Terres de Lleida	-	2	5	11	13	23	34	**88**
Catalunya	**13**	**167**	**470**	**301**	**291**	**610**	**748**	**2 600**
Places								
Barcelona	4 854	13 387	8 757	2 459	1 462	2 552	3 825	**37 296**
Catalunya Central	-	2 206	2 867	588	373	1 348	1 387	**8 769**
Costa Brava	378	6 949	37 341	10 392	9 232	6 599	6 481	**77 372**
Costa Daurada	-	10 870	28 977	3 253	1 644	2 854	1 012	**48 610**
Costa de Garraf	-	3 640	2 398	1 345	686	676	820	**9 565**
Costa del Maresme	-	2 493	23 266	4 655	1 319	2 472	1 161	**35 366**
Pirineus-Prepirineus	62	1 436	3 731	3 683	2 626	4 359	2 906	**18 803**
Terres de Lleida	-	345	655	810	780	766	735	**4 091**
Catalunya	**5 294**	**41 326**	**107 992**	**27 185**	**18 122**	**21 626**	**18 327**	**239 872**

Font: Generalitat de Catalunya. Departament de Treball, Indústria, Comerç i Turisme. Direcció General de Turisme.

9.05 Balnearis[(1)]. 2002.
Per categories. Comarques i províncies.

	Establiments				Places			
	hotels		pensions		hotels		pensions	
	4*	3*	2*	**total**	4*	3*	2*	**total**
Alta Ribagorça	1	-	1	**2**	206	-	215	**421**
Baix Camp	1	-	-	**1**	428	-	-	**428**
Conca de Barberà	-	1	-	**1**	-	162	-	**162**
Selva	-	3	-	**3**	-	447	-	**447**
Tarragonès	-	-	-	**-**	-	-	-	**-**
Val d'Aran	-	-	-	**-**	-	-	-	**-**
Vallès Oriental	2	3	-	**5**	104	385	-	**489**
Catalunya	**4**	**7**	**1**	**12**	**738**	**994**	**215**	**1 947**
Barcelona	2	3	-	**5**	104	385	-	**489**
Girona	-	3	-	**3**	-	447	-	**447**
Lleida	1	-	1	**2**	206	-	215	**421**
Tarragona	1	1	-	**2**	428	162	-	**590**

Font: Generalitat de Catalunya. Departament de Treball, Indústria, Comerç i Turisme. Direcció General de Turisme.
(1) Els balnearis estan inclosos a les taules referents a establiments hotelers.

9.06 Paradors. 2002.
Per categories. Comarques i províncies.

	Establiments			Places		
	4*	3*	**total**	4*	3*	**total**
Alt Urgell	-	1	**1**	-	154	**154**
Bages	1	-	**1**	106	-	**106**
Baix Ebre	1	-	**1**	144	-	**144**
Baix Empordà	1	-	**1**	156	-	**156**
Osona	1	-	**1**	72	-	**72**
Val d'Aran	1	1	**2**	252	120	**372**
Catalunya	**5**	**2**	**7**	**730**	**274**	**1 004**
Barcelona	2	-	**2**	178	-	**178**
Girona	1	-	**1**	156	-	**156**
Lleida	1	2	**3**	252	274	**526**
Tarragona	1	-	**1**	144	-	**144**

Font: Ministerio de Industria y Energía. Dirección General de Turismo. *Paradores de turismo.* Anual.

9.07 Turisme rural. 1998-2002.
Marques turístiques.

	1998	1999	2000	2001	2002
Establiments					
Barcelona	-	-	-	-	-
Catalunya Central	63	68	79	96	111
Costa Brava	75	86	97	135	180
Costa Daurada	63	81	77	123	130
Costa de Garraf	13	16	17	22	25
Costa del Maresme	6	6	6	9	9
Pirineus-Prepirineus	294	312	349	404	462
Terres de Lleida	20	22	25	31	34
Catalunya	**534**	**591**	**650**	**820**	**951**
Places					
Barcelona	-	-	-	-	-
Catalunya Central	555	586	660	785	928
Costa Brava	780	901	1 007	1 214	1 548
Costa Daurada	502	639	619	1 012	1 065
Costa de Garraf	105	121	127	169	198
Costa del Maresme	43	44	51	52	52
Pirineus-Prepirineus	2 567	2 746	2 923	3 310	3 700
Terres de Lleida	178	195	217	259	283
Catalunya	**4 730**	**5 232**	**5 604**	**6 801**	**7 774**

Font: Generalitat de Catalunya. Departament de Treball, Indústria, Comerç i Turisme. Direcció General de Turisme.

9.08 Turisme rural. 1998-2002. Comarques, àmbits i províncies.

	Establiments					Places				
	1998	1999	2000	2001	2002	1998	1999	2000	2001	2002
Alt Camp	4	4	4	10	12	35	35	35	79	90
Alt Empordà	26	29	35	57	76	247	286	344	452	598
Alt Penedès	12	15	16	21	24	95	111	117	159	188
Alt Urgell	33	37	38	37	40	269	301	319	312	325
Alta Ribagorça	53	53	62	58	57	393	389	393	369	360
Anoia	4	6	11	13	15	33	39	67	80	100
Bages	19	22	23	27	30	129	157	171	193	217
Baix Camp	4	7	7	10	10	40	64	64	104	104
Baix Ebre	16	18	17	24	24	104	112	107	149	149
Baix Empordà	16	16	16	18	26	183	190	194	203	244
Baix Llobregat	-	-	-	-	-	-	-	-	-	-
Baix Penedès	2	2	2	2	2	13	13	15	17	17
Barcelonès	-	-	-	-	-	-	-	-	-	-
Berguedà	30	33	38	48	57	246	278	335	446	543
Cerdanya	14	15	17	18	24	122	137	159	174	201
Conca de Barberà	4	8	8	18	20	25	46	46	126	141
Garraf	1	1	1	1	1	10	10	10	10	10
Garrigues	2	2	2	2	2	24	24	24	24	24
Garrotxa	33	39	48	55	67	350	413	462	485	564
Gironès	11	11	11	12	15	123	113	113	122	136
Maresme	6	6	6	9	9	43	44	51	52	52
Montsià	10	15	14	22	22	97	147	137	224	224
Noguera	12	13	13	14	16	92	97	103	111	126
Osona	28	30	35	46	53	278	295	327	417	485
Pallars Jussà	25	25	27	32	40	255	261	261	295	348
Pallars Sobirà	46	47	49	63	63	428	427	417	496	503
Pla d'Urgell	2	2	2	3	3	17	24	24	33	33
Pla de l'Estany	14	18	22	35	44	153	185	218	299	378
Priorat	11	14	13	21	23	88	117	115	162	177
Ribera d'Ebre	4	4	4	5	5	36	36	36	49	49
Ripollès	22	24	29	38	50	211	236	270	333	415
Segarra	2	2	3	6	7	29	29	33	51	60
Segrià	-	-	1	2	2	-	-	8	15	15
Selva	8	12	13	13	19	74	127	138	138	192
Solsonès	20	21	23	36	46	130	135	138	216	270
Tarragonès	2	2	2	2	2	10	10	10	10	10
Terra Alta	6	7	6	9	10	54	59	54	92	104
Urgell	2	3	4	4	4	16	21	25	25	25
Val d'Aran	18	18	18	19	18	163	169	169	184	171
Vallès Occidental	1	-	-	-	-	10	-	-	-	-
Vallès Oriental	11	10	10	10	13	105	95	95	95	126
Catalunya	**534**	**591**	**650**	**820**	**951**	**4 730**	**5 232**	**5 604**	**6 801**	**7 774**
Àmbit Metropolità	31	32	33	41	47	263	260	273	316	376
Comarques Gironines	130	149	174	228	297	1 341	1 550	1 739	2 032	2 527
Camp de Tarragona	27	37	36	63	69	211	285	285	498	539
Terres de l'Ebre	36	44	41	60	61	291	354	334	514	526
Àmbit de Ponent	20	22	25	31	34	178	195	217	259	283
Comarques Centrals	101	112	130	170	201	816	904	1 038	1 352	1 615
Alt Pirineu i Aran	189	195	211	227	242	1 630	1 684	1 718	1 830	1 908
Barcelona	112	123	140	175	202	949	1 029	1 173	1 452	1 721
Girona	144	164	191	246	321	1 463	1 687	1 898	2 206	2 728
Lleida	215	223	242	276	298	1 816	1 877	1 914	2 131	2 260
Tarragona	63	81	77	123	130	502	639	619	1 012	1 065

Font: Generalitat de Catalunya. Departament de Treball, Indústria, Comerç i Turisme. Direcció General de Turisme.

9.09 Càmpings. 1998-2002.
Per categories.

	1998	1999	2000	2001	2002
Establiments					
luxe	3	3	3	3	3
primera	66	66	67	66	64
segona	188	188	187	186	187
tercera	86	84	93	96	97
masia[1]	23	24	10	3	-
privats[2]	7	7	9	8	7
Total	**373**	**372**	**369**	**362**	**358**
Places					
luxe	6 193	6 193	6 650	6 150	7 048
primera	109 807	109 807	110 223	106 938	103 145
segona	104 838	105 673	106 323	106 870	105 571
tercera	28 010	27 290	27 833	26 743	26 630
masia[1]	2 131	2 246	913	225	-
privats[2]	3 646	3 646	3 885	3 770	3 741
Total	**254 625**	**254 855**	**255 827**	**250 696**	**246 135**

Font: Generalitat de Catalunya. Departament de Treball, Indústria, Comerç i Turisme. Direcció General de Turisme.
(1) Zones d'acampada annexes a cases rurals.
(2) Per a ús exclusiu de membres o socis de l'entitat titular.

9.10 Càmpings. 2002.
Per categories. Marques turístiques.

	Luxe	Primera	Segona	Tercera	Altres[1]	**Total**
Establiments						
Barcelona	-	-	-	-	-	**-**
Catalunya Central	-	2	8	10	2	**22**
Costa Brava	2	33	58	18	-	**111**
Costa Daurada	1	16	38	18	-	**73**
Costa de Garraf	-	5	5	1	1	**12**
Costa del Maresme	-	1	18	12	2	**33**
Pirineus-Prepirineus	-	7	55	37	1	**100**
Terres de Lleida	-	-	5	1	1	**7**
Catalunya	**3**	**64**	**187**	**97**	**7**	**358**
Places						
Barcelona	-	-	-	-	-	**-**
Catalunya Central	-	1 065	3 052	1 896	1 218	**7 231**
Costa Brava	4 928	57 421	38 445	6 138	-	**106 932**
Costa Daurada	2 120	28 467	26 632	8 372	-	**65 591**
Costa de Garraf	-	11 961	4 993	343	313	**17 610**
Costa del Maresme	-	368	11 971	3 765	1 780	**17 884**
Pirineus-Prepirineus	-	3 863	18 927	6 053	305	**29 148**
Terres de Lleida	-	-	1 551	63	125	**1 739**
Catalunya	**7 048**	**103 145**	**105 571**	**26 630**	**3 741**	**246 135**

Font: Generalitat de Catalunya. Departament de Treball, Indústria, Comerç i Turisme. Direcció General de Turisme.
(1) S'hi inclouen les zones d'acampada annexes a cases rurals i els càmpings privats.

9.11 Càmpings. 2002.
Per categories. Comarques, àmbits i províncies.

	Establiments					Places				
	1ª	2ª	3ª	altres[1]	**total**	1ª	2ª	3ª	altres[1]	**total**
Alt Camp	-	-	-	-	**-**	-	-	-	-	**-**
Alt Empordà	8	20	6	-	**34**	18 187	12 824	1 471		**32 482**
Alt Penedès	-	-	-	1	**1**	-	-	-	313	**313**
Alt Urgell	-	4	5	-	**9**	-	1 048	1 040	-	**2 088**
Alta Ribagorça	-	2	3	-	**5**	-	448	478		**926**
Anoia	-	-	1	-	**1**	-	-	63	-	**63**
Bages	-	-	3	-	**3**	-	-	420	-	**420**
Baix Camp	4	8	6	1	**19**	9 991	7 614	5 432	2 120	**25 157**
Baix Ebre	2	5	3	-	**10**	1 871	2 681	491	-	**5 043**
Baix Empordà	19	21	5	2	**47**	31 120	12 444	3 833	4 928	**52 325**
Baix Llobregat	3	1	-	-	**4**	8 301	1 313	-	-	**9 614**
Baix Penedès	1	3	2	-	**6**	1 458	1 398	1 448	-	**4 304**
Barcelonès	-	-	-	-	**-**	-	-	-	-	**-**
Berguedà	2	5	4	1	**12**	850	1 544	913	305	**3 612**
Cerdanya	3	4	-	-	**7**	1 760	2 118	-	-	**3 878**
Conca de Barberà	1	-	-	-	**1**	538	-	-	-	**538**
Garraf	2	4	1	-	**7**	3 660	3 680	343	-	**7 683**
Garrigues	-	-	-	-	**-**	-	-	-	-	**-**
Garrotxa	-	6	10	-	**16**	-	1 783	1 118	-	**2 901**
Gironès	-	1	1	-	**2**	-	900	113	-	**1 013**
Maresme	1	18	12	2	**33**	368	11 971	3 765	1 780	**17 884**
Montsià	-	3	3	-	**6**	-	1 311	443	-	**1 754**
Noguera	-	3	1	1	**5**	-	923	63	125	**1 111**
Osona	1	4	3	-	**8**	640	1 089	488	-	**2 217**
Pallars Jussà	-	4	1	-	**5**	-	1 246	250	-	**1 496**
Pallars Sobirà	-	13	7	-	**20**	-	4 685	1 463	-	**6 148**
Pla d'Urgell	-	-	-	-	**-**	-	-	-	-	**-**
Pla de l'Estany	-	2	1	-	**3**	-	1 311	170		**1 481**
Priorat	-	2	1	-	**3**	-	768	85	-	**853**
Ribera d'Ebre	-	-	1	-	**1**	-	-	163	-	**163**
Ripollès	1	7	4	-	**12**	503	2 543	521	-	**3 567**
Segarra	-	-	-	-	**-**	-	-	-	-	**-**
Segrià	-	2	-	-	**2**	-	628	-	-	**628**
Selva	6	14	5	-	**25**	8 114	10 966	551	-	**19 631**
Solsonès	1	3	1	-	**5**	750	1 088	85	-	**1 923**
Tarragonès	8	16	2	-	**26**	14 609	12 525	310	-	**27 444**
Terra Alta	-	1	-	-	**1**	-	335	-	-	**335**
Urgell	-	-	-	-	**-**	-	-	-	-	**-**
Val d'Aran	-	7	2	-	**9**	-	2 424	185	-	**2 609**
Vallès Occidental	-	1	-	-	**1**	-	1 100	-	-	**1 100**
Vallès Oriental	1	3	3	2	**9**	425	863	925	1 218	**3 431**
Catalunya	**64**	**187**	**97**	**10**	**358**	**103 145**	**105 571**	**26 630**	**10 789**	**246 135**
Àmbit Metropolità	7	27	16	5	**55**	12 754	18 927	5 033	3 311	**40 025**
Comarques Gironines	34	71	32	3	**139**	57 924	42 771	7 777	4 928	**113 400**
Camp de Tarragona	14	29	11	1	**55**	26 596	22 305	7 275	2 120	**58 296**
Terres de l'Ebre	2	9	7	-	**18**	1 871	4 327	1 097	-	**7 295**
Àmbit de Ponent	-	5	1	1	**7**	-	1 551	63	125	**1 739**
Comarques Centrals	4	12	12	3	**29**	2 240	3 721	1 969	305	**8 235**
Alt Pirineu i Aran	3	34	18	-	**55**	1 760	11 969	3 416	-	**17 145**
Barcelona	10	36	27	6	**79**	14 244	21 560	6 917	3 616	**46 337**
Girona	37	75	32	3	**147**	59 684	44 889	7 777	4 928	**117 278**
Lleida	1	38	20	-	**59**	750	12 490	3 564	125	**16 929**
Tarragona	16	38	18	1	**73**	28 467	26 632	8 372	2 120	**65 591**

Font: Generalitat de Catalunya. Departament d'e Treball, Indústria, Comerç i Turisme. Direcció General de Turisme.
(1) S'hi inclouen les zones d'acampada annexes a cases rurals, els càmpings privats i els de luxe.

9.12 Refugis de muntanya. 1999-2001. Comarques, àmbits i províncies.

	Establiments			Places		
	1999	2000	2001	1999	2000	2001
Alt Camp	1	1	1	45	45	45
Alt Empordà	4	4	4	68	68	68
Alt Penedès	-	-	-	-	-	-
Alt Urgell	2	2	2	130	130	130
Alta Ribagorça	4	4	5	191	170	186
Anoia	2	2	2	65	65	65
Bages	2	2	2	61	61	61
Baix Camp	2	2	-	94	94	94
Baix Ebre	1	1	1	60	60	60
Baix Empordà	-	-	-	-	-	-
Baix Llobregat	-	-	-	-	-	-
Baix Penedès	-	-	-	-	-	-
Barcelonès	-	-	-	-	-	-
Berguedà	5	5	5	286	286	286
Cerdanya	10	10	11	550	550	555
Conca de Barberà	-	1	1	-	30	30
Garraf	-	-	-	-	-	-
Garrigues	-	-	-	-	-	-
Garrotxa	-	-	-	-	-	-
Gironès	-	-	-	-	-	-
Maresme	-	-	-	-	-	-
Montsià	1	1	2	40	40	55
Noguera	1	1	1	20	20	20
Osona	-	-	-	-	-	-
Pallars Jussà	2	2	2	80	80	80
Pallars Sobirà	17	17	19	507	525	568
Pla d'Urgell	-	-	-	-	-	-
Pla de l'Estany	-	-	-	-	-	-
Priorat	2	2	2	80	85	85
Ribera d'Ebre	-	-	-	-	-	-
Ripollès	4	4	4	150	150	150
Segarra	-	-	-	-	-	-
Segrià	-	-	-	-	-	-
Selva	-	-	-	-	-	-
Solsonès	1	1	1	60	60	60
Tarragonès	-	-	-	-	-	-
Terra Alta	2	2	2	30	40	40
Urgell	-	-	-	-	-	-
Val d'Aran	6	6	6	282	316	316
Vallès Occidental	-	-	-	-	-	-
Vallès Oriental	-	-	-	-	-	-
Catalunya	**69**	**70**	**73**	**2 799**	**2 875**	**2 954**
Àmbit Metropolità	-	-	-	-	-	-
Comarques Gironines	8	8	8	218	218	218
Camp de Tarragona	5	6	4	219	254	254
Terres de l'Ebre	4	4	5	130	140	155
Àmbit de Ponent	1	1	1	20	20	20
Comarques Centrals	10	10	10	472	472	472
Alt Pirineu i Aran	41	41	45	1 740	1 771	1 835
Barcelona	9	9	9	412	412	412
Girona	18	18	19	768	768	773
Lleida	33	33	36	1 270	1 301	1 360
Tarragona	9	10	9	349	394	409

Font: Generalitat de Catalunya. Departament d'e Treball, Indústria, Comerç i Turisme. Direcció General de Turisme.

9.13 Restaurants. 2002.
Comarques, àmbits i províncies.

	Restaurants	Restaurants bars	**Total**	2001	2000	1999	1998
Alt Camp	20	52	**72**	67	62	60	41
Alt Empordà	162	518	**680**	670	649	638	640
Alt Penedès	44	125	**169**	130	154	145	142
Alt Urgell	28	88	**116**	111	108	103	102
Alta Ribagorça	10	30	**40**	38	37	36	34
Anoia	13	100	**113**	108	100	99	97
Bages	39	198	**237**	220	213	213	208
Baix Camp	133	374	**507**	494	478	489	347
Baix Ebre	29	138	**167**	162	150	155	109
Baix Empordà	175	479	**654**	646	624	609	600
Baix Llobregat	126	638	**764**	730	687	644	621
Baix Penedès	38	205	**243**	237	233	250	186
Barcelonès	717	4 215	**4 932**	4 769	4 623	4 629	4 599
Berguedà	21	94	**115**	111	104	101	95
Cerdanya	43	81	**124**	119	114	108	105
Conca de Barberà	15	31	**46**	45	43	44	30
Garraf	99	248	**347**	341	324	314	307
Garrigues	7	22	**29**	27	25	24	21
Garrotxa	38	88	**126**	119	115	110	107
Gironès	91	237	**328**	321	309	289	280
Maresme	143	654	**797**	770	735	718	718
Montsià	39	95	**134**	132	122	125	90
Noguera	9	78	**87**	81	72	74	74
Osona	56	227	**283**	270	259	251	240
Pallars Jussà	12	34	**46**	45	42	42	42
Pallars Sobirà	16	41	**57**	52	49	49	46
Pla d'Urgell	7	43	**50**	44	40	39	36
Pla de l'Estany	26	31	**57**	53	49	48	45
Priorat	11	19	**30**	29	29	27	18
Ribera d'Ebre	9	33	**42**	40	40	36	22
Ripollès	29	52	**81**	80	75	70	70
Segarra	13	31	**44**	42	37	36	34
Segrià	71	333	**404**	383	371	366	358
Selva	106	545	**651**	638	628	619	611
Solsonès	7	42	**49**	47	44	43	43
Tarragonès	172	590	**762**	744	718	734	497
Terra Alta	4	14	**18**	17	16	21	11
Urgell	6	60	**66**	64	61	59	54
Val d'Aran	61	62	**123**	118	116	116	118
Vallès Occidental	178	749	**927**	897	864	813	815
Vallès Oriental	105	398	**503**	453	467	454	443
Catalunya	**2 928**	**12 092**	**15 020**	**14 464**	**13 986**	**13 800**	**13 056**
Àmbit Metropolità	1 412	7 027	**8 439**	8 090	7 854	7 717	7 645
Comarques Gironines	627	1 950	**2 577**	2 527	2 449	2 383	2 353
Camp de Tarragona	389	1 271	**1 660**	1 616	1 563	1 604	1 119
Terres de l'Ebre	81	280	**361**	351	328	337	232
Àmbit de Ponent	113	567	**680**	641	606	598	577
Comarques Centrals	136	661	**797**	756	720	707	683
Alt Pirineu i Aran	170	336	**506**	483	466	454	447
Barcelona	1 541	7 646	**9 187**	8 799	8 530	8 381	8 285
Girona	670	2 031	**2 701**	2 646	2 563	2 491	2 458
Lleida	247	864	**1 111**	1 052	1 002	987	962
Tarragona	470	1 551	**2 021**	1 967	1 891	1 941	1 351

Font: Generalitat de Catalunya. Departament de Treball, Indústria, Comerç i Turisme. Direcció General de Turisme.

9.14 Restaurants. 2002.
Marques turístiques.

	Restaurants	Restaurants bars	**Total**
Barcelona	717	4 215	**4 932**
Catalunya Central	391	1 672	**2 063**
Costa Brava	560	1 810	**2 370**
Costa Daurada	470	1 551	**2 021**
Costa de Garraf	269	1 011	**1 280**
Costa del Maresme	143	654	**797**
Pirineus-Prepirineus	265	612	**877**
Terres de Lleida	113	567	**680**
Catalunya	**2 928**	**12 092**	**15 020**

Font: Generalitat de Catalunya. Departament de Treball, Indústria, Comerç i Turisme. Direcció General de Turisme.

9.15 Oficines de turisme i agències de viatges. 2002.
Marques turístiques.

		Agències de viatges					
		amb seu a Catalunya			amb seu fora de Catalunya		
	Oficines de turisme[1]	centrals	sucursals	punts de venda[2]	sucursals	punts de venda[2]	**total**
Barcelona	**4**	361	169	4	302	66	**902**
Catalunya Central	**10**	114	96	2	81	17	**310**
Costa Brava	**31**	128	69	-	25	3	**225**
Costa Daurada	**44**	59	58	-	41	2	**160**
Costa de Garraf	**8**	61	50	-	52	8	**171**
Costa del Maresme	**5**	59	26	-	16	2	**103**
Pirineus-Prepirineus	**30**	21	18	-	4	-	**43**
Terres de Lleida	**8**	18	24	1	13	-	**56**
Catalunya	**140**	**821**	**510**	**7**	**534**	**98**	**1 970**

Font: Generalitat de Catalunya. Departament de Treball, Indústria, Comerç i Turisme. Direcció General de Turisme.
(1) Oficines d'informació turística registrades.
(2) Terminals en empreses per a venda exclusiva als treballadors.

9.16 Oficines de turisme i agències de viatges. 2002.
Comarques, àmbits i províncies.

	Oficines de turisme[1]	Agències de viatges: amb seu a Catalunya: centrals	sucursal	punts	total	amb seu fora de Catalunya: sucursals	punts venda	total	Total
Alt Camp	**2**	1	4	-	**5**	1	-	**1**	**6**
Alt Empordà	**10**	25	13	-	**38**	2	-	**2**	**40**
Alt Penedès	**3**	5	4	-	**9**	6	-	**6**	**15**
Alt Urgell	**5**	3	1	-	**4**	-	-	**-**	**4**
Alta Ribagorça	**1**	-	-	-	**-**	-	-	**-**	**-**
Anoia	**1**	5	5	-	**10**	3	-	**3**	**13**
Bages	**3**	16	6	-	**22**	7	1	**8**	**30**
Baix Camp	**7**	13	9	-	**22**	10	-	**10**	**32**
Baix Ebre	**8**	3	5	-	**8**	4	-	**4**	**12**
Baix Empordà	**13**	19	18	-	**37**	1	-	**1**	**38**
Baix Llobregat	**2**	50	40	-	**90**	41	8	**49**	**139**
Baix Penedès	**4**	7	3	-	**10**	1	1	**2**	**12**
Barcelonès	**4**	361	169	4	**534**	302	66	**368**	**902**
Berguedà	**4**	1	2	-	**3**	1	-	**1**	**4**
Cerdanya	**1**	5	1	-	**6**	1	-	**1**	**7**
Conca de Barberà	**4**	1	2	-	**3**	-	-	**-**	**3**
Garraf	**3**	6	6	-	**12**	5	-	**5**	**17**
Garrigues	**1**	1	1	-	**2**	-	-	**-**	**2**
Garrotxa	**6**	3	7	-	**10**	1	-	**1**	**11**
Gironès	**1**	15	15	-	**30**	10	-	**10**	**40**
Maresme	**5**	59	26	-	**85**	16	2	**18**	**103**
Montsià	**4**	5	2	-	**7**	3	-	**3**	**10**
Noguera	**1**	1	1	-	**2**	1	-	**1**	**3**
Osona	**1**	6	13	-	**19**	4	-	**4**	**23**
Pallars Jussà	**3**	2	1	-	**3**	1	-	**1**	**4**
Pallars Sobirà	**2**	1	1	-	**2**	-	-	**-**	**2**
Pla d'Urgell	**1**	2	1	-	**3**	1	-	**1**	**4**
Pla de l'Estany	**1**	4	1	-	**5**	1	-	**1**	**6**
Priorat	**4**	-	-	-	**-**	-	-	**-**	**-**
Ribera d'Ebre	**1**	3	3	-	**6**	-	-	**-**	**6**
Ripollès	**5**	3	3	-	**6**	-	-	**-**	**6**
Segarra	**1**	3	1	-	**4**	-	-	**-**	**4**
Segrià	**2**	9	16	1	**26**	11	-	**11**	**37**
Selva	**6**	65	22	-	**87**	11	3	**14**	**101**
Solsonès	**1**	-	2	-	**2**	-	-	**-**	**2**
Tarragonès	**8**	26	30	-	**56**	22	1	**23**	**79**
Terra Alta	**2**	-	-	-	**-**	-	-	**-**	**-**
Urgell	**2**	2	4	-	**6**	-	-	**-**	**6**
Val d'Aran	**2**	3	-	-	**3**	-	-	**-**	**3**
Vallès Occidental	**2**	67	42	2	**111**	49	14	**63**	**174**
Vallès Oriental	**3**	20	30	-	**50**	18	2	**20**	**70**
Catalunya	**140**	**821**	**510**	**7**	**1 338**	**534**	**98**	**632**	**1 970**
Àmbit Metropolità	**22**	568	317	6	**891**	437	92	**529**	**1 420**
Comarques Gironines	**42**	134	79	-	**213**	26	3	**29**	**242**
Camp de Tarragona	**29**	48	48	-	**96**	34	2	**36**	**132**
Terres de l'Ebre	**15**	11	10	-	**21**	7	-	**7**	**28**
Àmbit de Ponent	**8**	18	24	1	**43**	13	-	**13**	**56**
Comarques Centrals	**10**	28	28	-	**56**	15	1	**16**	**72**
Alt Pirineu i Aran	**14**	14	4	-	**18**	2	-	**2**	**20**
Barcelona	**31**	596	343	6	**945**	452	93	**545**	**1 490**
Girona	**43**	139	80	-	**219**	27	3	**30**	**249**
Lleida	**22**	27	29	1	**57**	14	-	**14**	**71**
Tarragona	**44**	59	58	-	**117**	41	2	**43**	**160**

Font: Generalitat de Catalunya. Departament de Treball, Indústria, Comerç i Turisme. Direcció General de Turisme.
(1) Oficines d'informació turística registrades.

9.17 Estacions d'esquí. 2002.
Equipaments. Comarques i províncies.

Esquí alpí	Estacions	Pistes[1] verdes	blaves	vermelles	negres	total	Remuntadors cadira	esquí	cabina	cinta	total	Canons de neu artificial
Alta Ribagorça	**1**	8	6	19	8	**41**	6	9	-	-	**15**	111
Berguedà	**1**	2	2	6	-	**10**	-	6	-	-	**6**	-
Cerdanya	**2**	14	28	28	12	**82**	11	16	1	-	**28**	616
Pallars Sobirà	**3**	12	16	28	12	**68**	7	14	-	-	**21**	174
Ripollès	**2**	5	7	6	4	**22**	3	9	1	-	**13**	115
Solsonès	**1**	7	13	13	5	**38**	5	10	-	1	**16**	79
Val d'Aran	**1**	4	25	20	5	**54**	17	7	-	4	**28**	503
Catalunya	**11**	**52**	**97**	**120**	**46**	**315**	**49**	**71**	**2**	**5**	**127**	**1 598**
Barcelona	**1**	2	2	6	-	**10**	-	6	-	-	**6**	-
Girona	**4**	19	35	34	16	**104**	14	25	2	-	**41**	731
Lleida	**6**	31	60	80	30	**201**	35	40	-	5	**80**	867

Esquí nòrdic	Estacions	Quilòmetres de pistes[1] verdes	blaves	vermelles	negres	altres	total
Alt Urgell	**2**	7	22	25	16	-	**69**
Berguedà	**1**	-	-	-	-	5	**5**
Cerdanya	**3**	29	39	39	5	-	**112**
Pallars Sobirà	**4**	13	38	32	4	15	**102**
Val d'Aran	**1**	-	-	-	-	7	**7**
Catalunya	**11**	**49**	**98**	**96**	**25**	**27**	**295**
Barcelona	**1**	-	-	-	-	5	**5**
Girona	**2**	4	25	20	4	-	**53**
Lleida	**9**	45	73	76	21	22	**237**

Font: Generalitat de Catalunya. Departament de Treball, Indústria, Comerç i Turisme. Direcció General de Turisme.
(1) Les pistes es classifiquen segons la seva inclinació: verdes (<15°), blaves (<25°), vermelles (<40°) i negres (>40°).

9.18 Camps de golf. 2002.
Comarques, àmbits i províncies.

	Ordinaris[1]	Altres[2]	**Total**
Alt Camp	-	-	-
Alt Empordà	2	-	**2**
Alt Penedès	-	-	-
Alt Urgell	1	-	**1**
Alta Ribagorça	-	-	-
Anoia	-	-	-
Bages	2	1	**3**
Baix Camp	2	1	**3**
Baix Ebre	-	-	-
Baix Empordà	5	3	**8**
Baix Llobregat	2	4	**6**
Baix Penedès	1	2	**3**
Barcelonès	-	1	**1**
Berguedà	-	-	-
Cerdanya	2	-	**2**
Conca de Barberà	-	-	-
Garraf	1	1	**2**
Garrigues	-	-	-
Garrotxa	-	1	**1**
Gironès	1	-	**1**
Maresme	1	3	**4**
Montsià	-	-	-
Noguera	-	-	-
Osona	2	1	**3**
Pallars Jussà	-	-	-
Pallars Sobirà	-	-	-
Pla d'Urgell	-	-	-
Pla de l'Estany	-	1	**1**
Priorat	-	-	-
Ribera d'Ebre	-	-	-
Ripollès	1	-	**1**
Segarra	-	-	-
Segrià	1	-	**1**
Selva	2	3	**5**
Solsonès	1	-	**1**
Tarragonès	1	-	**1**
Terra Alta	-	-	-
Urgell	-	-	-
Val d'Aran	-	1	**1**
Vallès Occidental	3	-	**3**
Vallès Oriental	4	3	**7**
Catalunya	**35**	**26**	**61**
Àmbit Metropolità	11	12	**23**
Comarques Gironines	11	8	**11**
Camp de Tarragona	4	3	**65**
Terres de l'Ebre	-	-	**65**
Àmbit de Ponent	1	-	**25**
Comarques Centrals	5	2	**43**
Alt Pirineu i Aran	3	1	**79**
Barcelona	15	14	**29**
Girona	13	8	**21**
Lleida	3	1	**4**
Tarragona	4	3	**7**

Font: Generalitat de Catalunya. Departament de Treball, Indústria, Comerç i Turisme. Direcció General de Turisme.
(1) De 18 forats.
(2) *Pitch & Putt, par tres* i rústics.

9.19 Esports d'aventura. 1998-2002.
Empreses registrades[1]. Comarques, àmbits i províncies.

	1998	1999	2000	2001	2002
Alt Camp	-	-	-	-	-
Alt Empordà	2	2	2	2	1
Alt Penedès	-	-	-	1	1
Alt Urgell	3	3	3	3	3
Alta Ribagorça	3	3	4	4	4
Anoia	-	1	1	1	1
Bages	1	1	1	1	1
Baix Camp	-	-	-	-	-
Baix Ebre	-	-	-	-	-
Baix Empordà	1	1	1	1	2
Baix Llobregat	-	-	-	-	-
Baix Penedès	-	-	-	-	-
Barcelonès	1	2	2	2	4
Berguedà	-	-	-	1	4
Cerdanya	2	-	2	2	1
Conca de Barberà	-	-	-	-	-
Garraf	-	-	-	-	-
Garrigues	-	-	-	-	-
Garrotxa	3	3	3	3	1
Gironès	-	-	-	-	-
Maresme	-	-	1	1	1
Montsià	-	-	-	-	2
Noguera	-	-	-	-	-
Osona	-	-	3	3	3
Pallars Jussà	-	-	1	1	1
Pallars Sobirà	14	16	16	16	16
Pla d'Urgell	-	-	-	-	-
Pla de l'Estany	1	1	1	1	1
Priorat	-	-	-	-	-
Ribera d'Ebre	-	-	-	-	-
Ripollès	5	4	5	5	2
Segarra	-	-	-	-	-
Segrià	1	1	1	1	1
Selva	2	2	2	2	2
Solsonès	1	1	-	-	-
Tarragonès	-	-	-	-	-
Terra Alta	-	-	-	-	-
Urgell	-	-	-	-	-
Val d'Aran	1	5	6	6	6
Vallès Occidental	-	-	-	-	-
Vallès Oriental	-	-	-	-	-
Catalunya	**41**	**46**	**55**	**57**	**58**
Àmbit Metropolità	1	2	3	4	6
Comarques Gironines	14	13	14	14	9
Camp de Tarragona	-	-	-	-	-
Terres de l'Ebre	-	-	-	-	2
Àmbit de Ponent	1	1	1	1	1
Comarques Centrals	2	3	5	6	9
Alt Pirineu i Aran	23	27	32	32	31
Barcelona	2	4	10	12	15
Girona	16	13	14	14	9
Lleida	23	29	31	31	32
Tarragona	-	-	-	-	2

Font: Generalitat de Catalunya. Departament de Treball, Indústria, Comerç i Turisme. Direcció General de Turisme.
(1) Inclou empreses, clubs i entitats inscrites en el Registre.

9.20 Instal·lacions nàutiques. 2002.
Comarques i províncies.

	Port esportiu	Embarcador	Marina	Dàrsena esportiva	**Total**	Amarradors[1]
Alt Empordà	2	-	2	4	**8**	8 889
Baix Camp	2	-	-	1	**3**	982
Baix Ebre	1	2	-	2	**5**	1 092
Baix Empordà	4	-	-	3	**7**	2 811
Baix Llobregat					-	-
Baix Penedès	2	-	-	-	**2**	539
Barcelonès	1	-	-	3	**4**	1 517
Garraf	3	-	-	1	**4**	3 128
Maresme	2	-	-	3	**5**	3 523
Montsià	-	2	-	2	**4**	543
Selva	1	-	-	1	**2**	707
Tarragonès	2	-	-	1	**3**	1 451
Catalunya	**20**	**4**	**2**	**21**	**47**	**26 386**
Barcelona	6	-	-	7	**13**	8 168
Girona	7	-	2	8	**17**	12 407
Tarragona	7	4	-	6	**17**	4 607

Font: Generalitat de Catalunya. Departament de Política Territorial i Obres Públiques. Direcció General de Ports i Transports.
(1) Cal tenir en compte els amarradors temporals, que són un total de 2.879.

9.21 Parcs aquàtics. 2002.
Instal·lacions. Comarques i províncies.

			Instal·lacions aquàtiques				Altres instal·lacions		
	Parcs	Superfície (ha)	piscines	conjunts de tobogans	rius	llacs	jocs infantils	zona picnic	mini-golf
Alt Empordà	**1**	5,6	3	4	2	1	1	1	-
Baix Camp	**-**	-	-	-	-	-	-	-	-
Baix Ebre	**-**	-	-	-	-	-	-	-	-
Baix Empordà	**1**	6,0	3	4	1	1	1	1	-
Baix Llobregat	**-**	-	-	-	-	-	-	-	-
Baix Penedès	**1**	:	:	:	:	:	:	:	:
Barcelonès	**-**	-	-	-	-	-	-	-	-
Garraf	**-**	-	-	-	-	-	-	-	-
Maresme	**2**	15,0	4	6	-	1	1	1	-
Montsià	**-**	-	-	-	-	-	-	-	-
Selva	**1**	9,0	4	5	1	1	1	1	1
Tarragonès	**1**	10,0	3	4	1	2	1	1	1
Catalunya	**7**	**45,6**	**17**	**23**	**5**	**6**	**5**	**5**	**2**
Barcelona	**2**	15,0	4	6	-	-	2	2	-
Girona	**3**	20,6	10	13	4	4	2	2	1
Tarragona	**2**	10,0	3	4	1	2	1	1	1

Font: Associació de Parcs Aquàtics de Catalunya.

9.22 Platges. Equipaments i serveis. 2002.
Comarques, províncies i marques turístiques.

	Platges	Platges amb restaurant	bars	begudes i gelats	tendals i para-sols	patins, piragües	surfs de vela
Alt Empordà	**50**	21	17	33	19	26	13
Baix Camp	**35**	4	4	23	18	9	4
Baix Ebre	**30**	1	-	10	9	9	1
Baix Empordà	**45**	19	21	27	17	23	9
Baix Llobregat	**4**	3	4	7	4	3	3
Baix Penedès	**7**	6	6	6	7	7	5
Barcelonès	**8**	4	1	14	7	7	1
Garraf	**24**	10	12	21	20	16	3
Maresme	**18**	10	12	27	16	17	13
Montsià	**17**	2	3	12	8	8	7
Selva	**25**	15	15	21	14	13	6
Tarragonès	**28**	11	17	25	25	21	15
Catalunya	**291**	**106**	**112**	**226**	**164**	**159**	**80**
Barcelona	**54**	27	29	69	47	43	20
Girona	**120**	55	53	81	50	62	28
Tarragona	**117**	24	30	76	67	54	32
Costa Brava	**120**	55	53	81	50	62	28
Costa del Maresme	**18**	10	12	27	16	17	13
Barcelona	**8**	4	1	14	7	7	1
Costa de Garraf	**28**	13	16	28	24	19	6
Costa Daurada	**117**	24	30	76	67	54	32

	Platges amb creuers turístics	jocs infantils	zones esportives	socorrisme	telèfons	clutxes
Alt Empordà	7	10	6	13	15	27
Baix Camp	3	10	5	13	5	12
Baix Ebre	-	1	1	4	1	5
Baix Empordà	14	4	7	12	14	25
Baix Llobregat	-	4	3	3	2	4
Baix Penedès	-	4	4	6	6	7
Barcelonès	-	8	8	8	6	8
Garraf	1	5	8	18	4	21
Maresme	4	5	11	15	7	15
Montsià	-	-	-	3	1	5
Selva	13	4	2	9	10	15
Tarragonès	3	6	15	16	10	14
Catalunya	**45**	**61**	**70**	**120**	**81**	**158**
Barcelona	5	22	30	44	19	48
Girona	34	18	15	34	39	67
Tarragona	6	21	25	42	23	43
Costa Brava	34	18	15	34	39	67
Costa del Maresme	4	5	11	15	7	15
Barcelona	-	8	8	8	6	8
Costa de Garraf	1	9	11	21	6	25
Costa Daurada	6	21	25	42	23	43

Font: Generalitat de Catalunya. Departament de Política Territorial i Obres Públiques. Direcció General de Ports i Transports.
Generalitat de Catalunya. Departament d'Indústria, Comerç i Turisme. Direcció General de Turisme.

9.23 Visitants estrangers. 1998-2002.
Per nacionalitat.

Milers

	1998	1999	2000	2001	2002
Alemanya	1 990,3	2 329,0	1 783,0	1 614,5	1 867,0
Bèlgica	864,7	934,0	652,4	694,8	739,9
França	8 901,7	8 982,0	10 203,0	10 342,3	11 231,0
Itàlia	922,2	977,0	874,0	931,3	1 048,0
Països Baixos	967,9	1 023,0	705,0	718,0	943,4
Regne Unit	1 091,6	1 196,0	1 389,0	1 416,6	1 665,0
Països nòrdics	329,0	362,0	365,0	515,8	413,0
Suïssa	451,6	478,0	417,0	385,3	528,0
Estats Units	172,6	198,0	204,0	255,0	184,5
Japó	207,5	246,0	280,4	281,4	123,0
Altres països	3 403,5	3 675,0	3 709,0	4 481,1	4 750,7
Total	**19 302,6**	**20 400,0**	**20 581,8**	**21 636,0**	**23 493,6**

Font: Institut d'Estadística de Catalunya i Turisme de Catalunya a partir de dades de Frontur (IET).

9.24 Visitants estrangers. 1998-2002.
Per vies d'entrada.

Milers

	1998	1999	2000	2001	2002
Aeroports	**2 822,7**	**3 285,0**	**3 833,3**	**4 232,3**	**4 605,8**
Barcelona	2 253,9	2 671,0	3 179,7	3 621,4	4 010,8
Girona	300,3	314,0	302,5	278,3	247,4
Reus	268,5	300,0	351,2	332,5	347,7
Carreteres	**15 413,9**	**15 930,0**	**15 845,5**	**15 660,6**	**17 065,4**
Camprodon	78,1	73,0	99,8	:	:
la Jonquera	10 149,7	10 622,0	9 560,9	9 923,0	11 422,0
Les	997,9	1 026,0	1 079,9	1 021,3	1 347,1
Portbou	443,5	338,0	678,6	758,4	794,9
Portilhon-Bossòst	199,5	186,0	248,3	:	:
Puigcerdà	1 486,5	1 417,0	1 598,1	1 589,4	1 468,1
la Seu d'Urgell	2 058,7	2 268,0	2 579,8	2 311,5	2 033,3
Ferrocarrils	**755,5**	**794,0**	**507,0**	**509,0**	**558,5**
Port Barcelona	**310,5**	**391,0**	**395,9**	**454,7**	**439,4**
Total	**19 302,6**	**20 400,0**	**20 581,8**	**21 636,0**	**23 493,6**

Font: Institut d'Estadística de Catalunya i Turisme de Catalunya a partir de dades de Frontur (IET).

9.25 Turistes estrangers. 2002.
Per nacionalitat.

Milers

	Viatgers	Pernoctacions	Estada mitjana
Alemanya	1 668	16 366	9,8
Bèlgica	736	7 350	10,0
França	4 243	32 041	7,6
Itàlia	820	4 698	5,7
Països Baixos	978	8 498	8,7
Regne Unit	1 684	12 809	7,6
Països nòrdics	314	1 905	6,1
Rússia	212	3 315	15,6
Suïssa	409	4 103	10,0
Estats Units	488	2 009	4,1
Japó	195	445	2,3
Altres països	2 600	12 901	5,0
Total	**14 347**	**106 440**	**7,4**

Font: Institut d'Estadística de Catalunya i Turisme de Catalunya a partir de dades de Frontur (IET).

9.26 Turistes estrangers. 2002.
Marques turístiques.

Milers

	Viatgers	Pernoctacions	Estada mitjana
Barcelona	4 112	20 920	5,1
Catalunya Central	433	1 965	4,5
Costa Brava	5 374	46 210	8,6
Costa Daurada	2 145	19 897	9,3
Costa de Garraf	573	3 338	5,8
Costa del Maresme	991	11 200	11,3
Pirineus-Prepirineus	411	2 104	5,1
Terres de Lleida	164	508	3,1
Catalunya(1)	**14 347**	**106 440**	**7,4**

Font: Institut d'Estadística de Catalunya i Turisme de Catalunya a partir de dades de Frontur (IET).

(1) El càlcul es fa amb uns estimadors especials per petites àrees. La suma no coincideix exactament amb els totals.

9.27 Turistes espanyols. 2001-2002.
Per comunitat d'origen.

Milers

	Viatgers		Pernoctacions	
	2001	2002	2001	2002
Andalusia	603	564	5 369	4 983
Aragó	799	754	4 239	4 111
Balears	189	209	943	1 062
País Valencià	789	750	3 343	3 167
Madrid	775	771	4 060	4 121
Navarra	201	216	1 606	1 515
País Basc	373	364	2 880	3 028
Resta d'Espanya	1 023	983	6 413	6 367
Total	**4 752**	**4 611**	**28 853**	**28 355**

Font: Institut d'Estadística de Catalunya.
Turisme de Catalunya.

9.28 Turistes espanyols. 1998-2002.
Marques turístiques.

Milers

	1998	1999	2000	2001	2002
Viatgers					
Barcelona	1 509,2	1 987,3	2 055,7	1 965,4	1 921,7
Catalunya Central	246,2	391,4	363,2	339,4	324,7
Costa Brava	414,2	435,8	439,2	438,9	411,1
Costa Daurada	1 198,2	1 148,6	1 228,8	1 239,2	1 206,9
Costa de Garraf	162,9	252,4	275,1	265,4	249,8
Costa del Maresme	164,8	174,3	172,5	169,4	158,8
Pirineus-Prepirineus	128,0	231,7	224,9	231,4	209,2
Terres de Lleida	124,3	93,2	97,4	102,8	129,0
Catalunya	**3 947,7**	**4 714,7**	**4 856,7**	**4 751,8**	**4 611,0**
Pernoctacions					
Barcelona	9 209,6	10 450,3	10 458,1	9 833,1	9 822,6
Catalunya Central	3 943,2	1 908,7	2 135,9	1 898,6	1 814,9
Costa Brava	4 401,2	3 852,2	3 968,2	3 812,6	3 496,3
Costa Daurada	8 335,7	8 297,4	9 069,0	8 851,1	8 725,8
Costa de Garraf	845,1	1 262,0	1 373,3	1 409,0	1 416,1
Costa del Maresme	1 463,9	1 032,0	1 108,9	1 147,6	1 116,8
Pirineus-Prepirineus	1 061,4	811,1	832,4	972,6	974,4
Terres de Lleida	486,5	1 229,6	1 052,8	928,7	987,6
Catalunya	**29 746,5**	**28 843,3**	**29 998,6**	**28 853,4**	**28 354,6**

Font: Institut d'Estadística de Catalunya.
Turisme de Catalunya.

9.29 Turistes espanyols. 1998-2002.
Per motiu del viatge.

Milers

	1998	1999	2000	2001	2002
Oci/vacances	2 096,9	2 271,7	2 385,8	2 386,6	2 328,6
Fires i congressos	94,1	197,2	190,6	168,6	156,9
Altres viatges de negocis	325,2	538,3	568,0	532,9	488,4
2a. residència a Catalunya	30,8	35,2	39,5	39,9	58,9
Visita familiars/amics	1 256,1	1 302,1	1 285,2	1 239,7	1 199,5
Estudis i altres motius	144,7	370,1	387,7	384,0	378,8
Total	**3 947,7**	**4 714,7**	**4 856,7**	**4 751,8**	**4 611,0**

Font: Institut d'Estadística de Catalunya.
Turisme de Catalunya.

9.30 Turistes espanyols. 1998-2002.
Per tipus d'allotjament.

Milers

	1998	1999	2000	2001	2002
Establiment hoteler	1 396,3	1 742,9	1 887,0	1 843,2	1 805,2
Càmping	162,6	111,0	115,0	110,5	99,1
Apartament de lloguer	301,0	203,1	220,2	244,6	227,6
Habitatge propi(1)	282,2	449,6	417,2	392,7	387,9
Casa de familiars o amics	1 716,9	2 032,1	2 048,8	1 974,4	1 649,7
Turisme rural i altres	88,8	175,9	168,6	186,3	441,6
Total	**3 947,7**	**4 714,7**	**4 856,7**	**4 751,8**	**4 611,0**

Font: Institut d'Estadística de Catalunya.
Turisme de Catalunya.
(1) També inclou els apartaments de lloguer de més de tres mesos.

9.31 Turistes espanyols. 1998-2002.
Per mitjà de transport.

Milers

	1998	1999	2000	2001	2002
Automòbil	2 279,5	2 533,5	2 617,6	2 592,3	2 524,7
Autocar	588,2	683,7	690,5	659,1	641,5
Avió	398,8	691,8	757,4	741,1	746,5
Ferrocarril	655,4	676,7	679,0	656,2	598,8
Altres	25,9	128,9	112,2	103,1	99,6
Total	**3 947,7**	**4 714,7**	**4 856,7**	**4 751,8**	**4 611,0**

Font: Institut d'Estadística de Catalunya.
Turisme de Catalunya.

9.32 Turistes espanyols. 1998-2002.
Despesa turística. Marques turístiques.

	1998	1999	2000	2001	2002
Despesa total anual[1]					
Barcelona	508,52	541,49	568,77	582,48	587,71
Catalunya Central	60,84	92,50	90,19	80,30	83,63
Costa Brava	168,14	149,25	153,31	154,57	144,55
Costa Daurada	293,53	301,62	338,42	336,63	361,67
Costa de Garraf	33,17	47,14	55,61	61,99	61,75
Costa del Maresme	35,54	47,47	49,85	49,26	47,24
Pirineus-Prepirineus	28,88	46,37	50,83	55,00	53,68
Terres de Lleida	14,42	44,11	39,25	36,55	41,76
Catalunya	**1 143,04**	**1 269,94**	**1 346,23**	**1 356,77**	**1 381,98**
Despesa per persona i viatge[2]					
Barcelona	337,17	272,30	276,50	296,30	305,80
Catalunya Central	247,02	236,20	248,20	236,80	257,60
Costa Brava	405,68	342,60	349,20	352,20	351,60
Costa Daurada	245,21	262,60	275,30	271,70	299,70
Costa de Garraf	203,74	186,90	201,90	233,80	247,20
Costa del Maresme	215,76	272,30	289,10	290,90	297,60
Pirineus-Prepirineus	225,98	200,10	226,00	238,00	256,60
Terres de Lleida	116,00	473,00	403,30	355,20	323,80
Catalunya	**289,69**	**269,30**	**277,10**	**285,50**	**299,70**

Font: Institut d'Estadística de Catalunya.
Turisme de Catalunya.
(1) Milions d'euros.
(2) Euros.

9.33 Viatges dels catalans. 1998-2002.
Per destinació.

Milers

	1998	1999	2000	2000	2002
Viatgers					
Catalunya	**16 059,6**	**15 567,8**	**15 183,7**	**14 500,4**	**14 622,7**
2a residència	13 945,9	11 873,2	11 201,1	10 551,8	10 581,6
no 2a residència	2 113,7	3 694,6	3 982,6	3 948,6	4 041,1
fora de Catalunya	**4 407,0**	**5 859,7**	**6 097,9**	**6 146,2**	**6 286,6**
resta de l'Estat	2 864,8	3 574,1	3 718,1	3 825,0	3 901,7
estranger	907,7	1 356,9	1 473,1	1 558,6	1 707,3
2a residència	634,5	928,6	906,6	762,6	677,6
Total	**20 466,6**	**21 427,5**	**21 281,6**	**20 646,6**	**20 909,3**
Pernoctacions					
Catalunya	**48 641,2**	**57 009,0**	**56 773,4**	**55 175,1**	**54 079,2**
2a residència	39 101,3	36 649,8	36 307,5	35 841,6	35 638,3
no 2a residència	9 539,9	20 359,2	20 465,9	19 333,5	18 440,9
fora de Catalunya	**35 188,4**	**47 682,8**	**48 931,2**	**49 223,6**	**49 186,1**
resta de l'Estat	21 949,2	30 591,8	30 829,2	31 446,3	30 925,4
estranger	5 781,1	9 727,4	10 912,4	11 710,2	12 846,4
2a residència	7 458,1	7 363,5	7 189,6	6 067,0	5 414,3
Total	**83 829,6**	**104 691,8**	**105 704,6**	**104 398,7**	**103 265,3**

Font: Institut d'Estadística de Catalunya.
Turisme de Catalunya.

9.34 Viatges dels catalans. 1998-2002.
Per motiu del viatge.

Milers

	1998	1999	2000	2001	2002
Viatgers[1]					
oci/vacances	3 950,0	6 584,5	6 996,9	7 314,8	7 493,3
fires i congressos	82,7	47,9	71,2	67,4	77,0
altres viatges de negocis	173,8	207,8	284,6	276,5	318,4
visita familiars/amics	1 367,3	1 426,3	1 408,7	1 255,3	1 347,5
estudis i altres motius	312,4	359,1	412,4	418,2	413,9
Total	**5 886,2**	**8 625,6**	**9 173,9**	**9 332,2**	**9 650,1**

Font: Institut d'Estadística de Catalunya.
Turisme de Catalunya.
(1) S'hi inclouen els viatgers amb destí a Catalunya i a fora de Catalunya que no fan ús de segona residència.

9.35 Viatges dels catalans. 1998-2002.
Per tipus d'allotjament.

Milers

	1998	1999	2000	2001	2002
Viatgers					
establiment hoteler	2 419,1	3 174,2	3 412,3	3 443,5	3 575,1
càmping	361,8	698,9	774,9	778,5	795,2
apartament de lloguer	225,6	643,7	666,3	630,0	620,6
casa de familiars o amics	2 392,0	3 329,7	3 545,5	3 598,9	3 735,9
turisme rural i altres	487,7	779,2	774,8	881,3	923,3
Total	**5 886,2**	**8 625,6**	**9 173,9**	**9 332,2**	**9 650,1**

Font: Institut d'Estadística de Catalunya.
Turisme de Catalunya.

9.36 Viatges dels catalans. 1998-2002.
Per mitjà de transport.

Milers

	1998	1999	2000	2001	2002
Viatgers					
automòbil	4 073,7	5 944,7	6 235,0	6 274,9	6 572,1
autocar	434,8	630,9	712,6	728,9	742,9
avió	967,0	1 179,2	1 279,2	1 390,4	1 432,2
ferrocarril	351,6	744,3	800,7	777,2	735,1
altres	59,1	126,6	146,4	160,8	167,8
Total	**5 886,2**	**8 625,6**	**9 173,9**	**9 332,2**	**9 650,1**

Font: Institut d'Estadística de Catalunya.
Turisme de Catalunya.

9.37 Viatges dels catalans. 1998-2002.
Despesa turística.

	1998	1999	2000	2001	2002
Despesa total anual[1]					
Catalunya	304,01	543,19	588,27	568,99	576,47
resta de l'Estat	944,66	1 329,41	1 315,44	1 341,08	1 313,76
estranger	512,84	902,28	1 021,63	1 079,21	1 183,84
Total	**1 761,51**	**2 774,88**	**2 925,34**	**2 989,28**	**3 074,07**
Despesa per persona i viatge[2]					
Catalunya	143,64	147,24	147,80	144,20	142,70
resta de l'Estat	329,96	372,03	354,00	350,40	336,70
estranger	564,95	664,72	693,60	692,40	693,40
Total	**299,30**	**321,54**	**319,10**	**320,30**	**318,60**

Font: Institut d'Estadística de Catalunya.
Turisme de Catalunya.
(1) Milions d'euros.
(2) Euros.

9.38 Establiments hotelers. 2002[1].
Viatgers i pernoctacions. Províncies.

Milers

	Barcelona	Girona	Lleida	Tarragona	**Catalunya**	Espanya	% Cat./Esp.
Viatgers							
estrangers	3 643,9	1 534,8	106,6	665,2	**5 950,5**	26 610,7	22,4
espanyols	2 162,6	1 024,0	575,7	866,8	**4 629,1**	33 258,1	13,9
Total	**5 806,5**	**2 558,8**	**682,3**	**1 532,0**	**10 579,6**	**59 868,8**	**17,7**
Pernoctacions							
estrangers	11 755,3	8 073,5	223,7	4 508,1	**24 560,7**	135 836,4	18,1
espanyols	4 739,2	3 245,9	1 486,8	2 924,3	**12 396,2**	86 718,4	14,3
Total	**16 494,5**	**11 319,4**	**1 710,5**	**7 432,5**	**36 956,9**	**222 554,8**	**16,6**

Font: Instituto Nacional de Estadística. *Encuesta de ocupación hotelera.* Mensual.
(1) Dades provisionals.

9.39 Establiments hotelers. 2002[1].
Viatgers i pernoctacions.

Milers

	Espanyols	Estrangers	**Catalunya**	Espanya	% Cat./Esp.
Viatgers					
gener	275,3	175,4	**450,7**	2 873,4	15,7
febrer	308,2	238,8	**547,0**	3 507,9	15,6
març	391,3	355,8	**747,0**	4 756,6	15,7
abril	360,0	502,8	**862,8**	4 853,1	17,8
maig	399,9	645,7	**1 045,6**	5 677,4	18,4
juny	448,5	653,1	**1 101,5**	5 725,7	19,2
juliol	468,3	811,8	**1 280,0**	6 407,7	20,0
agost	548,1	816,9	**1 365,0**	7 383,8	18,5
setembre	413,3	686,2	**1 099,5**	6 224,8	17,7
octubre	371,3	570,7	**942,1**	5 360,3	17,6
novembre	321,8	266,0	**587,8**	3 714,8	15,8
desembre	323,2	227,2	**550,4**	3 383,4	16,3
Total 2002	**4 629,1**	**5 950,5**	**10 579,6**	**59 868,8**	**17,7**
Total 2001	4 618,2	5 632,4	**10 250,6**	59 904,3	17,1
Total 2000	4 536,1	5 627,2	**10 163,3**	59 282,5	17,1
Total 1999	4 413,3	5 471,0	**9 884,3**	58 588,9	16,9
Total 1998	3 421,8	4 103,3	**7 525,1**	45 781,8	16,4
Pernoctacions					
gener	644,0	444,0	**1 088,0**	9 797,6	11,1
febrer	710,8	622,0	**1 332,8**	11 501,6	11,6
març	992,6	971,7	**1 964,3**	15 746,8	12,5
abril	928,5	1 640,5	**2 569,0**	15 757,3	16,3
maig	978,7	2 634,6	**3 613,3**	20 427,4	17,7
juny	1 110,7	3 044,2	**4 154,8**	22 781,5	18,2
juliol	1 446,0	4 206,8	**5 652,8**	27 712,4	20,4
agost	2 120,5	4 186,5	**6 307,0**	32 147,5	19,6
setembre	1 198,0	3 270,9	**4 468,9**	25 483,0	17,5
octubre	824,1	2 305,1	**3 129,2**	19 395,7	16,1
novembre	720,2	676,9	**1 397,1**	11 536,1	12,1
desembre	722,1	557,6	**1 279,7**	10 267,8	12,5
Total 2002	**12 396,2**	**24 560,7**	**36 956,9**	**222 554,8**	**16,6**
Total 2001	12 707,2	24 168,8	**36 876,0**	228 681,6	16,1
Total 2000	12 505,1	24 297,5	**36 802,7**	227 143,6	16,2
Total 1999	11 951,4	23 735,1	**35 686,5**	230 539,6	15,5
Total 1998	9 373,4	18 791,0	**28 164,4**	178 355,7	15,8

Font: Instituto Nacional de Estadística. *Encuesta de ocupación hotelera.* Mensual.
(1) Dades provisionals.

9.40 Establiments hotelers. 2002[1].
Grau d'utilització, estada mitjana i personal ocupat.

	Grau d'utilització		Estada	Personal
	places	cambres	mitjana	ocupat
Gener	34,61	42,33	2,41	13 303
Febrer	44,18	52,86	2,44	13 963
Març	51,10	59,20	2,63	16 030
Abril	49,41	54,79	2,98	20 926
Maig	54,78	59,35	3,46	25 914
Juny	58,76	62,45	3,77	28 071
Juliol	71,23	73,46	4,42	31 472
Agost	78,38	79,32	4,62	32 621
Setembre	62,69	67,10	4,06	29 797
Octubre	56,30	62,86	3,32	22 751
Novembre	43,26	54,51	2,38	14 708
Desembre	36,28	42,61	2,33	15 341
Mitjana 2002	**57,16**	**62,09**	**3,49**	**22 075**
Mitjana 2001	51,33	56,63	3,59	21 510
Mitjana 2000	52,17	60,16	3,62	20 592
Mitjana 1999	64,52	58,96	3,59	21 642

Font: Instituto Nacional de Estadistica. *Encuesta de ocupación hotelera.* Mensual.
(1) Dades provisionals.

9.41 Càmpings. 2002[1]. Viatgers i pernoctacions.

Milers

	Estrangers	Espanyols	**Catalunya**	Espanya	% Cat./Esp.
Viatgers					
gener	1,4	20,9	**22,3**	75,6	29,5
febrer	2,7	27,4	**30,1**	98,4	30,6
març	11,8	69,1	**80,9**	320,4	25,3
abril	31,4	89,3	**120,7**	290,9	41,5
maig	72,7	130,7	**203,4**	401,2	50,7
juny	140,9	208,1	**348,9**	671,9	51,9
juliol	362,2	216,9	**579,1**	1 493,6	38,8
agost	352,0	279,1	**631,1**	1 768,7	35,7
setembre	80,4	130,1	**210,5**	489,2	43,0
octubre	13,3	55,5	**68,8**	192,5	35,7
novembre	3,3	42,7	**45,9**	115,2	39,9
desembre	2,9	35,5	**38,4**	102,5	37,4
Total 2002	**1 074,9**	**1 305,2**	**2 380,1**	**6 020,1**	**39,5**
Total 2001	948,5	1 416,8	**2 365,2**	6 128,3	39,4
Total 2000	889,8	1 320,7	**2 210,5**	5 581,1	39,6
Total 1999	817,0	1 245,5	**2 062,5**	5 198,8	39,7
Total 1998	640,2	948,8	**1 589,0**	4 367,8	36,4
Pernoctacions					
gener	4,7	38,6	**43,3**	642,8	6,7
febrer	6,9	48,9	**55,8**	698,5	8,0
març	53,6	232,9	**286,6**	1 459,2	19,6
abril	136,3	222,1	**358,4**	1 080,7	33,2
maig	427,9	358,4	**786,3**	1 459,3	53,9
juny	848,7	645,2	**1 494,0**	2 508,7	59,6
juliol	2 958,1	1 416,4	**4 374,5**	7 927,3	55,2
agost	3 157,4	2 525,9	**5 683,3**	10 980,2	51,8
setembre	654,1	655,3	**1 309,4**	2 388,7	54,8
octubre	73,5	110,4	**183,9**	798,5	23,0
novembre	13,7	81,0	**94,7**	639,5	14,8
desembre	11,7	83,0	**94,7**	689,2	13,7
Total 2002	**8 346,7**	**6 418,2**	**14 764,9**	**31 272,7**	**47,2**
Total 2001	6 772,4	7 525,3	**14 297,7**	31 172,6	47,4
Total 2000	6 894,2	6 896,1	**13 790,3**	28 060,8	49,1
Total 1999	6 835,8	6 449,0	**13 284,8**	25 762,6	51,6
Total 1998	5 387,4	5 770,4	**11 157,8**	22 153,6	50,4

Font: Instituto Nacional de Estadistica. *Encuesta de ocupación en acampamentos turísticos.* Mensual.

(1) Dades provisionals.

9.42 Càmpings. 2002[1].
Grau d'utilització, estada mitjana i personal ocupat.

	Grau d'utilització parcel·les	Estada mitjana	Personal ocupat
Gener	43,93	1,94	528
Febrer	42,38	1,85	573
Març	41,16	3,54	872
Abril	27,38	2,97	1 868
Maig	30,04	3,86	2 655
Juny	34,52	4,28	3 681
Juliol	57,96	7,55	5 107
Agost	68,10	9,00	5 231
Setembre	31,84	6,21	3 249
Octubre	31,51	2,67	899
Novembre	39,26	2,06	619
Desembre	39,61	2,46	505
Mitjana 2002	**42,07**	**6,20**	**2 149**
Mitjana 2001	37,88	6,13	2 061
Mitjana 2000	33,63	6,24	1 783
Mitjana 1999	30,51	6,44	1 586
Mitjana 1998	:	7,02	:

Font: Instituto Nacional de Estadística. *Encuesta de ocupación en acampamentos turísticos*. Mensual.

(1) Dades provisionals.

9.43 Apartaments turístics. 2002[1]. Viatgers i pernoctacions.

Milers

	Estrangers	Espanyols	**Catalunya**	Espanya	% Cat./Esp.
Viatgers					
gener	2,5	5,3	**7,8**	537,9	1,4
febrer	3,2	6,6	**9,8**	580,9	1,7
març	5,3	11,0	**16,4**	707,6	2,3
abril	15,6	11,3	**26,9**	581,4	4,6
maig	40,6	9,1	**49,7**	668,5	7,4
juny	71,2	22,2	**93,3**	834,1	11,2
juliol	104,0	28,1	**132,0**	1 030,7	12,8
agost	102,9	55,3	**158,2**	1 221,6	13,0
setembre	61,9	19,1	**80,9**	867,9	9,3
octubre	27,0	6,3	**33,3**	735,4	4,5
novembre	3,0	4,6	**7,6**	547,2	1,4
desembre	3,2	6,2	**9,4**	559,2	1,7
Total 2002	**440,3**	**185,0**	**625,3**	**8 872,5**	**7,0**
Total 2001	396,2	211,8	**608,0**	9 004,6	6,8
Total 2000	406,1	192,2	**598,3**	9 495,9	6,3
Pernoctacions					
gener	13,4	39,8	**53,2**	4 832,5	1,1
febrer	18,0	35,1	**53,2**	4 750,0	1,1
març	31,6	49,7	**81,3**	5 713,1	1,4
abril	97,9	76,2	**174,1**	4 839,7	3,6
maig	355,2	52,9	**408,1**	5 891,4	6,9
juny	579,4	139,0	**718,5**	7 429,9	9,7
juliol	1 181,7	315,2	**1 497,0**	10 784,6	13,9
agost	1 234,8	659,7	**1 894,4**	12 520,5	15,1
setembre	636,2	190,6	**826,8**	8 371,9	9,9
octubre	255,5	42,5	**298,0**	6 538,3	4,6
novembre	15,4	25,6	**41,0**	4 657,4	0,9
desembre	15,8	33,2	**49,0**	4 624,5	1,1
Total 2002	**4 434,8**	**1 659,6**	**6 094,4**	**80 953,9**	**7,5**
Total 2001	3 998,0	1 695,0	**5 693,0**	85 879,6	6,7
Total 2000	4 301,6	1 636,8	**5 938,5**	89 394,6	6,6

Font: Instituto Nacional de Estadística. *Encuesta de ocupación en apartamentos turísticos.* Mensual.

(1) Dades provisionals.

9.44 Apartaments turístics. 2002[1]. Grau d'utilització, estada mitjana i personal ocupat.

	Grau d'utilització		Estada	Personal
	apartaments	places	mitjana	ocupat
Gener	41,73	30,51	6,84	270
Febrer	37,21	31,05	5,42	307
Març	49,22	35,20	4,96	340
Abril	23,88	16,61	6,47	1 007
Maig	39,86	29,06	8,20	1 487
Juny	48,82	37,83	7,69	1 911
Juliol	70,94	61,31	11,33	2 289
Agost	84,12	74,49	11,97	2 254
Setembre	53,92	42,61	10,21	1 961
Octubre	39,37	29,45	8,94	1 003
Novembre	41,95	25,42	5,41	267
Desembre	33,40	23,19	5,22	313
Mitjana 2002	**55,59**	**45,82**	**9,74**	**1 117**
Mitjana 2001	56,36	46,92	9,43	983
Mitjana 2000	53,80	45,34	9,33	898

Font: Instituto Nacional de Estadística. *Encuesta de ocupación en apartamentos turísticos.* Mensual.

(1) Dades provisionals.

9.45 Sector turístic. Macromagnituds. 2001.

	Allotjaments	Restauració	Agències de viatges	**Catalunya**	Espanya	% Cat./Esp.
Empreses	2 858	37 223	1 160	**41 241**	268 084	15,4
Locals	3 323	40 086	1 807	**45 216**	292 517	15,5
Personal ocupat(1)	48 038	145 625	7 474	**201 137**	1 118 486	18,0
Personal remunerat(1)	45 981	108 262	6 910	**161 153**	848 277	19,0
Inversió en actius materials(2)	311,70	202,86	19,76	**534,31**	3 730,03	14,3

Font: Instituto Nacional de Estadística. *Encuesta anual de servicios 2001* .
(1) A 30.09.98.
(2) Milions d'euros.

9.46 Sector turístic. Comptes econòmics. 2001.

Milions d'euros

	Allotjaments	Restauració	Agències de viatges	**Catalunya**	Espanya	% Cat./Esp.
Volum de negoci	2 331,45	5 445,84	1 432,04	**9 209,33**	52 858,00	17,4
Valor de la producció	**2 305,60**	**5 363,82**	**326,09**	**7 995,51**	**43 865,24**	**18,2**
Compres de béns i serveis	1 076,84	3 380,68	1 243,17	**5 700,69**	34 224,56	16,7
Béns i serveis per a revenda	72,81	175,39	1 121,83	**1 370,03**	9 964,44	13,7
Valor afegit a preus de mercat	**1 295,56**	**2 166,20**	**199,74**	**3 661,50**	**19 521,31**	**18,8**
Valor afegit al cost de factors	1 270,64	2 136,86	198,43	**3 605,93**	19 278,39	18,7
Despeses de personal	739,32	1 364,87	138,40	**2 242,59**	11 716,97	19,1
Excedent brut d'explotació	**531,32**	**771,99**	**60,03**	**1 363,34**	**7 561,42**	**18,0**

Font: Instituto Nacional de Estadística. *Encuesta anual de servicios 2001* .

9.47 Establiments d'empreses d'hostaleria. 1996-2000.
Comarques, àmbits i províncies.

	1996	1997	1998	1999	2000
Alt Camp	181	186	190	206	218
Alt Empordà	1 424	1 482	1 514	1 568	1 598
Alt Penedès	388	496	476	503	491
Alt Urgell	235	242	251	240	257
Alta Ribagorça	99	107	113	114	109
Anoia	400	525	491	494	498
Bages	788	906	857	882	871
Baix Camp	1 115	1 135	1 158	1 191	1 272
Baix Ebre	453	475	475	493	508
Baix Empordà	1 299	1 301	1 342	1 344	1 388
Baix Llobregat	3 613	3 989	3 976	4 056	3 910
Baix Penedès	618	613	626	634	682
Barcelonès	14 380	13 381	14 042	13 234	13 713
Berguedà	291	364	351	355	346
Cerdanya	307	324	343	324	342
Conca de Barberà	107	112	120	123	132
Garraf	884	992	953	984	959
Garrigues	88	101	89	92	89
Garrotxa	360	371	371	378	400
Gironès	720	790	810	820	797
Maresme	2 288	2 554	2 456	2 456	2 409
Montsià	427	448	451	459	489
Noguera	233	231	237	235	236
Osona	703	745	761	772	769
Pallars Jussà	113	116	122	128	130
Pallars Sobirà	169	176	178	182	191
Pla d'Urgell	156	159	156	157	161
Pla de l'Estany	139	150	150	151	157
Priorat	77	81	82	88	91
Ribera d'Ebre	141	145	140	150	154
Ripollès	315	327	331	347	348
Segarra	100	99	105	111	115
Segrià	1 112	1 132	1 134	1 192	1 155
Selva	1 388	1 354	1 365	1 396	1 387
Solsonès	101	103	107	111	118
Tarragonès	1 707	1 712	1 748	1 756	1 841
Terra Alta	90	92	97	96	101
Urgell	177	177	190	193	194
Val d'Aran	234	246	256	269	289
Vallès Occidental	3 775	3 975	3 884	3 925	3 907
Vallès Oriental	1 680	1 903	1 880	1 903	1 900
Catalunya	**42 875**	**43 817**	**44 378**	**44 112**	**44 722**
Àmbit Metropolità	27 008	27 290	27 667	27 061	27 289
Comarques Gironines	5 645	5 775	5 883	6 004	6 075
Camp de Tarragona	3 805	3 839	3 924	3 998	4 236
Terres de l'Ebre	1 111	1 160	1 163	1 198	1 252
Àmbit de Ponent	1 866	1 899	1 911	1 980	1 950
Comarques Centrals	2 283	2 643	2 567	2 614	2 602
Alt Pirineu i Aran	1 157	1 211	1 263	1 257	1 318
Barcelona	29 179	29 815	30 111	29 547	29 756
Girona	5 900	6 049	6 177	6 287	6 369
Lleida	2 880	2 954	3 003	3 082	3 109
Tarragona	4 916	4 999	5 087	5 196	5 488

Font: Institut d'Estadística de Catalunya.

10. Transports i comunicacions

Aspectes metodològics

Definicions

Carreteres

10.01 Xarxa viària. Per tipus de via. 2002. Províncies.
10.02 Xarxa viària. Per tipus de paviment. 2002. Províncies.
10.03 Xarxa viària de la Generalitat. Per tipus de via. 2002. Comarques i àmbits.
10.04 Xarxa viària de la Generalitat. Inversions. 1998-2002. Comarques i àmbits.
10.05 Parc d'automòbils. Per tipus. 2001. Comarques i àmbits.
10.06 Parc d'automòbils. Per tipus. 2002. Províncies.
10.07 Vehicles matriculats. Per tipus. 2002. Províncies.
10.08 Vehicles donats de baixa. Per tipus. 2002. Províncies.
10.09 Autoritzacions de transport per carretera. 2002. Províncies.
10.10 Transport regular de viatgers per carretera. 1998-2002. Províncies.
10.11 Transport de mercaderies per carretera. Operacions de transport. 2001.
10.12 Accidents de circulació i nombre d'accidentats. En carreteres i zones urbanes. 2002. Províncies.
10.13 Permisos de conduir atorgats. Per classes. 2002. Províncies.

Transport per cable

10.14 Transport per cable. Per tipus d'instal·lació. 1998-2002.

Transport públic urbà

10.15 Ferrocarril Metropolità de Barcelona i Ferrocarrils de la Generalitat de Catalunya. 2002.
10.16 Autobusos. 2002.

Ferrocarril

10.17 Transport de viatgers i mercaderies. 1998-2002.

Mobilitat obligada

10.18 Mobilitat obligada. Desplaçaments residència-treball. 1996. Comarques i àmbits.
10.19 Mobilitat obligada. Desplaçaments residència-estudi. 1996. Comarques i àmbits.
10.20 Ús del transport. Per treball i estudi. 1996. Comarques i àmbits.

Ports

10.21 Ports de Barcelona i Tarragona. Moviment de vaixells mercants, GT, mercaderies, contenidors, passatgers i automòbils. 2002.
10.22 Ports de la Generalitat. Moviment de vaixells mercants, GT i mercaderies. 2002.

10.23 Ports de Catalunya. Moviment de vaixells mercants, GT, mercaderies i contenidors. 1998-2002.

Aeroports

10.24 Moviment d'avions, passatgers i mercaderies. 2002.
10.25 Moviment d'avions, passatgers i mercaderies. 1998-2002.

Servei postal

10.26 Servei postal. Girs imposats. Nombre i import. 1998-2002. Províncies.
10.27 Servei postal. Girs pagats. Nombre i import. 1998-2002. Províncies.
10.28 Servei postal. Correspondència generada. 2002. Províncies.
10.29 Servei postal. Correspondència distribuïda. 2002. Províncies.

Servei telegràfic

10.30 Servei telegràfic. 2002. Províncies.

Tecnologies de la informació i la comunicació (TIC)

10.31 Equipament TIC a les llars. 2000-2002.
10.32 Ordinador i Internet. Freqüència i lloc d'ús. Per grups d'edat. 2002.

Aspectes metodològics

El capítol conté dades sobre diferents tipus de transport: per carretera, públic urbà, ferroviari, marítim, aeri i per cable.

La informació de **carreteres, autopistes i autovies**, tant la corresponent a xarxes com a la d'inversió feta, la proporcionen directament els organismes que les gestionen: Generalitat, Administració de l'Estat diputacions catalanes.

Anualment, la Direcció General de Trànsit del Ministeri de l'Interior publica les dades provincials del **parc de vehicles, matriculació, permisos de conduir i accidents de trànsit**. De la mateixa manera, el Departament de Política Territorial i Obres Públiques facilita les dades comarcals del parc de vehicles.

Les **autoritzacions a vehicles de transport per carretera** són elaborades i publicades per la Direcció General de Ports i Transports de la Generalitat de Catalunya. Aquestes estadístiques inclouen les targetes de transport per carretera lliurades per la Generalitat, tant acomplint funcions pròpies com delegades, i les targetes de transport lliurades per l'Administració central.

Es faciliten dades sobre **transport regular de viatgers per carretera** dins de Catalunya. La Direcció General de Ports i Transports de la Generalitat de Catalunya obté aquestes xifres directament de les companyies autoritzades a fer aquests serveis.

S'ofereixen dades sobre **transport de mercaderies per carretera** obtingudes de *l'Encuesta permanente de transporte de mercancías por carretera* publicada pel Ministeri de Foment.

En l'apartat de **transport públic urbà** es recull informació sobre el transport de superfície de les ciutats més poblades de Catalunya, proporcionada per la Direcció General de Ports i Transports, i també dels subterranis metropolitans i línies urbanes de ferrocarril. Amb l'entrada en vigor de la integració tarifària l'any 2001, ha canviat el criteri de comptabilització de viatgers a la demarcació de Barcelona. Actualment, es compten com a viatgers les validacions dels títols de transport que fan els usuaris i no els viatges venuts a cada tipus de títol.

L'apartat de **ferrocarril** presenta dades de RENFE i dels Ferrocarrils de la Generalitat de Catalunya. Els bitllets expedits de llarg recorregut no corresponen al nombre de viatgers que han utilitzat aquest mitjà de transport, perquè s'hi comptabilitzen no únicament els bitllets expedits amb origen i destinació a estacions catalanes, sinó també els que es venen a Catalunya corresponents a estacions no catalanes. Les dades de mercaderies es refereixen a les facturades en estacions de Catalunya.

Les dades referents a la **mobilitat obligada i a l'ús del transport** provenen de l'Estadística de població de 1996.

Els **ports** autònoms de Barcelona i Tarragona subministren, en les seves memòries, les estadístiques sobre moviments de vaixells, mercaderies, contenidors, passatgers i automòbils.

L'entitat **Ports de la Generalitat** té competència sobre els ports de Palamós, Vallcarca, Vilanova i la Geltrú, Sant Carles de la Ràpita i Alcanar. El moviment total d'aquests ports s'inclou sota la denominació de Ports de la Generalitat.

La Direcció General d'Aviació Civil del Ministeri de Foment ofereix totes les estadístiques referides a transport aeri, basantse en les xifres que li proporcionen directament els **aeroports** espanyols.

L'entitat pública Correus i Telègrafs proporciona directament les dades sobre comunicacions. Quant a la selecció de variables i pel que fa als serveis més tradicionals com ara el **telegràfic** i el **postal**, s'han adoptat les habituals.

Es presenten els resultats anuals de **l'Enquesta sobre la penetració de les TIC a la societat catalana** realitzada per l'Idescat en el mes d'abril dels anys 2000 i 2001, i en el mes de maig del 2002, per encàrrec de la Secretaria per a la Societat de la Informació del Departament d'Universitats, Recerca i Societat de la Informació. L'objectiu principal de l'enquesta és analitzar, amb una periodicitat semestral, l'ús de les tecnologies

de la informació i la comunicació en la llar. L'enquesta es va realitzar sobre una mostra aleatòria de 1.604 llars dins les quals es va escollir, també aleatòriament, una persona de 10 anys o més. Les preguntes es divideixen en dos apartats: l'equipament TIC a la llar i l'ús que fa cada persona de les tecnologies; així doncs, s'obtenen resultats tant de llars com d'individus.

Definicions

Autoritzacions de transport: permisos de caire administratiu necessaris per poder viatjar per carretera i pels motius que estableix la legislació vigent (trànsit escolar, mercaderies perilloses, vehicles de càrrega i pes determinats, etc.).

Girs ordinaris i urgents: a partir de l'1 d'abril de 1980, sobre la base dels antics serveis de girs postals i de girs telegràfics, es va posar en funcionament el gir nacional i es van establir dues modalitats per a la seva tramesa: una d'ordinària, amb què els girs es cursen per via postal, i una altra d'urgent, amb la qual es cursen per via telegràfica.

Girs postals o telegràfics: ordres de pagament fetes per mitjà de les oficines de Correus i Telègrafs. Serà imposat (girs imposats) des del punt de vista de l'origen i pagat (girs pagats) des del punt de vista de la destinació.

Mercaderies generals: mercaderies envasades en unitats de càrrega (sacs, bidons, caixes, etc.) o unitats que poden ser comptades.

Mercaderies líquides a l'engròs: líquids no envasats en unitats, com ara gasos liquats, petrolis, productes químics, etc.

Mercaderies sòlides a l'engròs: mercaderies transportades sense envasar en unitats.

Mobilitat obligada: desplaçaments diaris originats per motiu de treball o d'estudi, amb la destinació territorial i el mitjà de transport corresponents. Podem classificar els tipus de desplaçaments en:

Desplaçaments "dins": aquells que tenen l'origen i la destinació en el mateix àmbit. Inclou els escolars, estudiants i ocupats que no es desplacen.

Desplaçaments "a fora": aquells que tenen l'origen dins l'àmbit i la destinació en un altre àmbit.

Desplaçaments "des de fora": aquells que tenen l'origen en un altre àmbit i la destinació dins l'àmbit tractat.

Moviment de vaixells: viatges marítims, segons la nacionalitat dels ports d'origen i de destinació s'anomenen:

Moviment exterior de vaixells: viatges marítims en els quals l'entrada o la sortida dels vaixells es fa en ports a l'estranger.

Moviment de cabotatge: viatges marítims en els quals l'entrada o la sortida dels vaixells es fa en ports espanyols.

Operació de transport: desplaçament d'una única classe de mercaderia des d'un punt de càrrega fins a un punt de descàrrega. Per tant, el desplaçament en el mateix vehicle de dos classes diferents de mercaderies es considera com dues operacions de transport. També es considera operació de transport quan el vehicle va buit.

Parc d'automòbils: conjunt de vehicles de motor que es troben en circulació (excepte ciclomotors i vehicles especials). Es compon de les matriculacions que hi ha hagut any rere any, menys les baixes notificades. Dins d'aquest grup s'inclouen:

Autobusos: vehicles destinats al transport de viatgers amb una capacitat superior a nou places, inclosa la del conductor.

Camions i furgonetes: vehicles destinats al transport de mercaderies.

Motocicletes: vehicles de dues rodes, motocarros i cotxes de discapacitats, excepte els velomotors.

Tractors industrials: vehicles capacitats per arrossegar-ne d'altres, llevat dels tractors agrícoles.

Turismes: vehicles de quatre rodes destinats al transport de viatgers, amb una capacitat fins a nou places.

Permisos de conduir: documents que autoritzen la conducció d'un vehicle. Poden ser dels tipus següents:

A1 Autoritza la conducció de motocicletes inferiors a 125 cc.

A Autoritza la conducció de motocicletes de qualsevol cilindrada i tricicles o quadricicles de motor.

B Autoritza la conducció d'automòbils la massa màxima autoritzada dels quals no excedeixi els 3.500 kg i el nombre de seients inclòs el del conductor no ultrapassi els nou. Aquests automòbils podran dur un remolc la massa màxima autoritzada del qual no excedeix 750 kg.

BTP Autoritza la conducció de turismes de servei públic, el pes màxim autoritzat dels quals no excedeixi els 3.500 kg i de serveis urgents.

C1 Autoritza la conducció de camions i turismes amb pes màxim autoritzat superior a 3.500 kg.

C Autoritza la conducció d'automòbils, la massa màxima autoritzada dels quals excedeix de 3.500 kg. i el nombre de seients, inclòs el del conductor, no excedeixi de nou.

D Autoritza la conducció d'automòbils destinats al transport de persones, el nombre de seients dels quals, inclòs el del conductor, sigui superior a nou. Aquests automòbils podran dur un remolc, la massa màxima autoritzada dels quals no excedeixi de 750 kg.

D1 Autoritza la conducció d'automòbils destinats al transport de persones, el nombre de seients dels quals inclòs el del conductor, sigui superior a nou i que no excedeixi de disset. Aquests automòbils podran dur un remolc, la massa màxima autoritzada dels quals no excedeixi de 750 kg.

E Autoritza la conducció de vehicles amb remolc no lleuger. El remolc anirà acoblat als vehicles als quals habiliti el permís de la classe corresponent.

Tonatge de registre brut (TRB): capacitat d'un vaixell mesurada en tones Moorson, equivalents a 2,83 m^3 del sistema decimal, considerant la càrrega, les vitualles i la tripulació. A partir de 1995 s'aplica com a unitat de mesura el *Gross tonage* (GT) en la seva substitució.

Transport per cable: transport fet mitjançant instal·lacions aèries (o terrestres en el cas dels funiculars).

Transport privat: el que fa el propietari d'un vehicle per al seu propi ús.

Transport públic: el que fa el propietari d'un vehicle, independentment de la seva capacitat, mitjançant el cobrament d'una tarifa.

Transport públic regular: el que es fa en vehicles per a viatgers o mixtos, que tenen horaris i itineraris prèviament fixats, i un cobrament individual.

Vol regular: és el servei aeri amb horari fix que es fa independentment del nombre de passatgers que hi vagin.

10.01 Xarxa viària. 2002.
Per tipus de via. Províncies.

Quilòmetres

	Barcelona	Girona	Lleida	Tarragona	**Catalunya**
Generalitat	**1 723,5**	**1 294,3**	**1 402,9**	**1 169,1**	**5 589,8**
autopistes de peatge[1]	160,7	10,8	8,1	10,6	**190,1**
autopistes lliures	54,8	-	-	-	**54,8**
autovies i carreteres de calçada doble	129,0	22,1	-	17,0	**168,0**
carreteres de calçada única	1 379,1	1 261,5	1 394,7	1 141,5	**5 176,8**
Estat	**357,4**	**421,2**	**592,8**	**594,1**	**1 965,5**
autopistes de peatge	117,8	87,9	68,0	190,5	**464,2**
autopistes lliures	15,0	7,0	5,5	-	**27,5**
autovies	98,7	2,5	81,5	27,4	**210,1**
carreteres de calçada única	125,9	324,1	437,8	376,2	**1 264,0**
Diputacions	**1 895,0**	**747,0**	**855,1**	**1 017,0**	**4 514,1**
autovies	-	3,0	-	-	**3,0**
carreteres de calçada única	1 895,0	744,0	855,1	1 017,0	**4 511,1**
Total	**3 975,9**	**2 462,8**	**2 850,8**	**2 780,1**	**12 069,6**
autopistes de peatge	**278,5**	**98,7**	**76,1**	**201,1**	**654,3**
autopistes lliures	**69,8**	**7,0**	**5,5**	**-**	**82,3**
autovies i carreteres de calçada doble	**227,7**	**27,6**	**81,5**	**44,4**	**381,1**
carreteres de calçada única	**3 400,0**	**2 329,6**	**2 687,6**	**2 534,7**	**10 951,9**

Font: Generalitat de Catalunya. Departament de Política Territorial i Obres Públiques. Direcció General de Carreteres.
Ministerio de Fomento. Demarcación de Carreteras del Estado en Cataluña.
Diputacions de Barcelona, Girona, Lleida i Tarragona.

(1) S'hi inclouen les carreteres que són de peatge o depenen de les concessionàries.

10.02 Xarxa viària. 2002.
Per tipus de paviment. Províncies.

Quilòmetres

	Barcelona	Girona	Lleida	Tarragona	**Catalunya**
Generalitat	**1 723,5**	**1 294,3**	**1 402,9**	**1 169,1**	**5 589,8**
tractament superficial	271,3	303,7	350,3	327,8	**1 253,1**
empedrat, formigó i aglomerats asfàltics	1 452,2	990,6	1 052,6	840,1	**4 335,5**
altres	-	-	-	1,2	**1,2**
Estat	**357,4**	**421,2**	**592,8**	**594,1**	**1 965,5**
tractament superficial	-	-	4,0	2,0	**6,0**
empedrat, formigó i aglomerats asfàltics	357,4	421,2	588,8	592,1	**1 959,5**
altres	-	-	-	-	**-**
Diputacions	**1 895,0**	**747,0**	**855,1**	**1 017,0**	**4 514,1**
tractament superficial	9,1	276,0	336,0	512,0	**1 133,1**
empedrat, formigó i aglomerats asfàltics	1 878,4	471,0	490,4	505,0	**3 344,8**
altres	7,5	-	28,7	-	**36,2**
Total	**3 975,9**	**2 462,8**	**2 850,8**	**2 780,1**	**12 069,6**
tractament superficial	**280,4**	**579,7**	**690,3**	**841,8**	**2 392,1**
empedrat, formigó i aglomerats asfàltics	**3 688,0**	**1 882,8**	**2 131,8**	**1 937,2**	**9 639,8**
altres	**7,5**	**-**	**28,7**	**1,2**	**37,4**

Font: Generalitat de Catalunya. Departament de Política Territorial i Obres Públiques. Direcció General de Carreteres.
Ministerio de Fomento. Demarcación de Carreteras del Estado en Cataluña.
Diputacions de Barcelona, Girona, Lleida i Tarragona.

10.03 Xarxa viària de la Generalitat. 2002.
Per tipus de via. Comarques i àmbits.

Quilòmetres

	Autopistes		Vies preferents		Vies convencionals		
	peatge[1]	lliures	doble calçada	calçada única	doble calçada	calçada única	**Total**
Alt Camp	-	-	-	105,2	-	-	**105,2**
Alt Empordà	-	-	3,1	227,5	-	16,6	**247,2**
Alt Penedès	-	-	-	53,2	-	3,8	**56,9**
Alt Urgell	-	-	-	102,2	-	-	**102,2**
Alta Ribagorça	-	-	-	21,0	-	-	**21,0**
Anoia	-	-	-	157,2	-	26,2	**183,3**
Bages	18,9	-	-	216,2	17,4	57,4	**309,9**
Baix Camp	-	-	4,7	198,5	-	-	**203,2**
Baix Ebre	-	-	-	129,2	-	-	**129,2**
Baix Empordà	-	-	-	171,0	7,0	53,5	**231,5**
Baix Llobregat	6,4	8,4	16,6	80,4	6,7	-	**118,5**
Baix Penedès	10,6	-	-	35,6	-	-	**46,1**
Barcelonès	6,1	14,1	6,2	9,6	4,3	-	**40,4**
Berguedà	8,8	-	-	172,9	-	-	**181,7**
Cerdanya	18,9	-	-	-	-	-	**18,9**
Conca de Barberà	-	-	-	153,9	-	-	**153,9**
Garraf	30,3	-	-	60,2	-	-	**90,6**
Garrigues	-	-	-	125,5	-	-	**125,5**
Garrotxa	-	-	-	120,9	-	-	**120,9**
Gironès	-	-	0,5	143,5	1,8	6,0	**151,8**
Maresme	48,7	6,5	2,7	46,9	2,5	-	**107,4**
Montsià	-	-	-	27,5	-	-	**27,5**
Noguera	-	-	-	301,0	-	-	**301,0**
Osona	-	-	-	179,1	27,3	31,4	**237,9**
Pallars Jussà	-	-	-	163,1	-	-	**163,1**
Pallars Sobirà	-	-	-	100,4	-	-	**100,4**
Pla d'Urgell	-	-	-	11,2	-	-	**11,2**
Pla de l'Estany	-	-	-	53,9	7,2	8,5	**69,6**
Priorat	-	-	-	162,2	-	-	**162,2**
Ribera d'Ebre	-	-	-	158,4	-	-	**158,4**
Ripollès	-	-	-	106,3	-	-	**106,3**
Segarra	-	-	-	152,0	-	8,5	**160,4**
Segrià	-	-	-	173,7	-	-	**173,7**
Selva	-	-	-	285,3	2,5	47,6	**335,3**
Solsonès	-	-	-	123,3	-	-	**123,3**
Tarragonès	-	-	11,3	54,6	-	-	**65,9**
Terra Alta	-	-	-	100,0	-	-	**100,0**
Urgell	-	-	-	115,7	-	-	**115,7**
Val d'Aran	-	-	1,0	27,3	-	-	**28,3**
Vallès Occidental	37,5	22,7	4,3	171,7	4,0	1,4	**241,6**
Vallès Oriental	3,9	3,1	4,2	119,1	32,6	-	**162,9**
Catalunya	**190,1**	**54,8**	**54,6**	**4 916,2**	**113,4**	**260,8**	**5 589,8**
Àmbit Metropolità	132,9	54,8	34,0	541,1	50,2	5,2	**818,2**
Comarques Gironines	-	-	3,6	1 065,8	11,2	123,7	**1 262,7**
Camp de Tarragona	10,6	-	16,0	709,9	-	-	**736,5**
Terres de l'Ebre	-	-	-	415,1	-	-	**415,1**
Àmbit de Ponent	-	-	-	921,7	7,2	16,9	**887,5**
Comarques Centrals	27,7	-	-	848,7	44,8	115,0	**1 036,2**
Alt Pirineu i Aran	18,9	-	1,0	413,9	-	-	**433,8**

Font: Generalitat de Catalunya. Departament de Política Territorial i Obres Públiques. Direcció General de Carreteres.
(1) S'hi inclouen les carreteres que són de peatge o depenen de les concessionàries.

10.04 Xarxa viària de la Generalitat[1]. 1998-2002. Inversions. Comarques i àmbits.

Milions d'euros

	1998	1999	2000	2001	2002
Alt Camp	0,02	0,82	1,46	1,27	0,15
Alt Empordà	0,46	5,25	7,33	5,56	22,07
Alt Penedès	0,12	9,26	1,42	0,21	3,08
Alt Urgell	0,38	1,64	5,63	4,90	1,97
Alta Ribagorça	-	0,16	-	-	-
Anoia	17,88	11,52	2,06	32,05	2,20
Bages	2,71	12,84	13,59	3,86	31,41
Baix Camp	3,58	2,40	1,00	4,49	27,73
Baix Ebre	0,52	3,52	2,29	1,23	11,16
Baix Empordà	5,96	2,14	0,54	2,13	6,43
Baix Llobregat	7,86	7,08	12,26	4,57	4,08
Baix Penedès	3,10	5,33	4,96	0,25	0,92
Barcelonès	0,73	1,22	2,14	1,53	8,28
Berguedà	0,92	4,32	3,75	1,53	2,93
Cerdanya	1,25	1,55	0,68	0,04	-
Conca de Barberà	0,28	2,94	1,47	3,03	3,41
Garraf	0,16	6,12	3,45	0,64	1,23
Garrigues	0,04	0,12	0,20	0,59	0,08
Garrotxa	0,36	1,23	1,95	2,23	1,95
Gironès	1,60	10,37	5,57	2,75	10,23
Maresme	0,56	0,30	1,08	14,74	0,68
Montsià	0,05	0,84	2,88	2,05	1,40
Noguera	2,69	5,23	5,20	1,84	5,01
Osona	14,85	3,52	1,38	20,55	22,73
Pallars Jussà	0,95	0,91	2,72	1,75	7,59
Pallars Sobirà	1,47	1,10	3,93	2,78	2,03
Pla d'Urgell	0,01	0,92	-	0,84	0,02
Pla de l'Estany	0,22	0,09	0,06	1,03	0,07
Priorat	0,02	0,68	1,38	3,26	3,81
Ribera d'Ebre	0,22	2,82	0,60	2,71	1,01
Ripollès	0,35	0,38	0,72	0,21	0,21
Segarra	0,49	2,16	2,40	1,09	10,41
Segrià	-	0,78	1,65	8,63	11,26
Selva	1,23	5,19	5,97	1,27	5,30
Solsonès	1,87	2,74	3,78	0,62	2,03
Tarragonès	3,47	5,96	1,47	4,44	6,15
Terra Alta	0,06	2,10	0,45	0,16	0,28
Urgell	0,01	2,29	2,26	1,92	1,27
Val d'Aran	0,91	2,02	1,34	1,21	1,86
Vallès Occidental	4,76	2,42	4,47	40,85	3,17
Vallès Oriental	2,45	9,53	10,09	6,74	24,04
No comarcalitzats[2]	14,29	31,33	0,03	48,96	29,47
Catalunya	**98,87**	**173,14**	**125,65**	**240,46**	**279,11**
Àmbit Metropolità	16,64	35,93	34,91	69,28	44,54
Comarques Gironines	10,17	24,65	22,14	15,17	46,25
Camp de Tarragona	10,47	18,14	11,75	16,73	42,17
Terres de l'Ebre	0,86	9,28	6,22	6,14	13,85
Àmbit de Ponent	3,24	11,49	11,72	14,91	28,06
Comarques Centrals	38,23	34,94	24,57	58,60	61,30
Alt Pirineu i Aran	4,96	7,38	14,31	10,67	13,45

Font: Generalitat de Catalunya. Departament de Política Territorial i Obres Públiques. Direcció General de Carreteres.
(1) Valors liquidats a preus corrents.
(2) Actuacions per provincia i/o amb més d'una comarca.

10.05 Parc d'automòbils. 2001.
Per tipus. Comarques i àmbits.

	Turismes	Autobusos	Motocicletes	Furgonetes i camions	Tractors industrials
Alt Camp	17 615	20	1 940	5 121	223
Alt Empordà	57 959	76	7 807	17 663	728
Alt Penedès	37 929	67	4 841	12 027	533
Alt Urgell	9 261	35	837	2 828	87
Alta Ribagorça	1 556	5	130	495	6
Anoia	43 812	109	5 097	11 507	311
Bages	94 203	140	8 520	24 924	519
Baix Camp	69 643	102	9 304	18 155	676
Baix Ebre	28 988	91	3 584	12 326	273
Baix Empordà	59 187	163	9 012	16 505	308
Baix Llobregat	289 237	435	29 484	56 597	2 328
Baix Penedès	28 712	50	3 229	6 976	197
Barcelonès	903 403	2 663	181 841	152 172	3 872
Berguedà	17 523	19	2 018	6 701	160
Cerdanya	7 052	23	1 104	3 114	33
Conca de Barberà	8 528	11	876	2 667	121
Garraf	46 051	69	9 013	9 969	257
Garrigues	8 942	9	826	3 062	91
Garrotxa	24 533	20	3 141	8 034	213
Gironès	74 386	193	10 726	19 512	733
Maresme	164 327	250	23 707	35 655	614
Montsià	22 007	9	2 051	9 515	509
Noguera	18 398	26	1 715	5 649	393
Osona	63 620	110	7 101	18 579	469
Pallars Jussà	5 389	14	411	2 015	47
Pallars Sobirà	2 619	16	272	1 180	17
Pla d'Urgell	15 878	28	1 216	3 924	342
Pla de l'Estany	13 277	23	1 711	3 949	158
Priorat	3 958	6	663	1 583	13
Ribera d'Ebre	9 126	12	1 293	3 167	44
Ripollès	12 244	32	1 762	3 980	66
Segarra	9 401	21	731	2 703	227
Segrià	74 275	274	7 191	19 433	1 559
Selva	59 429	226	9 393	15 459	588
Solsonès	5 873	6	584	2 022	149
Tarragonès	86 554	378	11 431	18 508	1 015
Terra Alta	4 057	2	337	2 278	63
Urgell	15 078	14	1 271	4 415	200
Val d'Aran	3 874	9	503	1 369	12
Vallès Occidental	360 248	914	35 529	78 967	2 265
Vallès Oriental	152 736	122	15 552	35 899	1 474
No comarcalitzats	473	-	114	100	2
Catalunya	**2 931 361**	**6 792**	**417 868**	**660 704**	**21 895**
Àmbit Metropolità	1 953 931	4 520	299 967	381 286	11 343
Comarques Gironines	301 015	733	43 552	85 102	2 794
Camp de Tarragona	215 010	567	27 443	53 010	2 245
Terres de l'Ebre	64 178	114	7 265	27 286	889
Àmbit de Ponent	141 972	372	12 950	39 186	2 812
Comarques Centrals	225 031	384	23 320	63 733	1 608
Alt Pirineu i Aran	29 751	102	3 257	11 001	202

Font: Generalitat de Catalunya. Departament de Política Territorial i Obres Públiques.

Altres	Total	Taxes per 1.000 habitants: turismes	vehicles	vehicles sense motocicletes	
639	**25 558**	498	722	667	Alt Camp
2 095	**86 328**	583	868	790	Alt Empordà
1 730	**57 127**	477	718	657	Alt Penedès
370	**13 418**	485	702	658	Alt Urgell
73	**2 265**	433	630	594	Alta Ribagorça
1 471	**62 307**	472	671	616	Anoia
2 736	**131 042**	608	846	791	Bages
2 058	**99 938**	477	685	621	Baix Camp
873	**46 135**	432	688	634	Baix Ebre
1 555	**86 730**	576	845	757	Baix Empordà
8 007	**386 088**	423	564	521	Baix Llobregat
763	**39 927**	464	645	593	Baix Penedès
16 719	**1 260 670**	453	632	541	Barcelonès
744	**27 165**	465	721	667	Berguedà
398	**11 724**	487	809	733	Cerdanya
407	**12 610**	456	674	627	Conca de Barberà
1 069	**66 428**	442	638	551	Garraf
317	**13 247**	465	688	646	Garrigues
785	**36 726**	519	776	710	Garrotxa
2 164	**107 714**	545	789	710	Gironès
3 537	**228 090**	465	646	579	Maresme
1 460	**35 551**	382	617	582	Montsià
928	**27 109**	541	798	747	Noguera
2 579	**92 458**	501	727	672	Osona
227	**8 103**	449	675	641	Pallars Jussà
201	**4 305**	422	694	650	Pallars Sobirà
670	**22 058**	538	747	706	Pla d'Urgell
489	**19 607**	528	780	712	Pla de l'Estany
91	**6 314**	434	692	619	Priorat
310	**13 952**	410	627	569	Ribera d'Ebre
473	**18 557**	473	717	649	Ripollès
459	**13 542**	516	744	704	Segarra
3 390	**106 122**	454	649	605	Segrià
1 719	**86 814**	520	760	678	Selva
375	**9 009**	508	780	729	Solsonès
2 721	**120 607**	473	660	597	Tarragonès
154	**6 891**	330	561	533	Terra Alta
555	**21 533**	488	697	656	Urgell
117	**5 884**	502	762	697	Val d'Aran
8 974	**486 897**	488	660	612	Vallès Occidental
4 754	**210 537**	484	668	618	Vallès Oriental
10	**699**	-	-	-	No comarcalitzats
79 166	**4 117 786**	**472**	**663**	**595**	**Catalunya**
44 790	**2 695 837**	458	632	561	Àmbit Metropolità
9 280	**442 476**	546	803	724	Comarques Gironines
6 679	**304 954**	474	672	612	Camp de Tarragona
2 797	**102 529**	403	644	598	Terres de l'Ebre
6 319	**203 611**	481	689	646	Àmbit de Ponent
7 905	**321 981**	531	759	704	Comarques Centrals
1 386	**45 699**	471	724	672	Alt Pirineu i Aran

10.06 Parc d'automòbils. 2002.
Per tipus. Províncies.

	Barcelona	Girona	Lleida	Tarragona	**Catalunya**	Espanya	% Cat./Esp.
Turismes	2 216 631	315 450	176 855	289 862	**2 998 798**	18 732 632	16,0
Autobusos	5 099	769	486	738	**7 092**	56 953	12,5
Motocicletes[1]	328 048	45 581	16 247	35 239	**425 115**	1 517 208	28,0
Camions[2]	452 665	90 471	51 311	83 299	**677 746**	4 091 875	16,6
Tractors industrials	13 524	3 042	3 434	3 421	**23 421**	167 014	14,0
Altres	57 334	10 664	8 608	10 730	**87 336**	500 050	17,5
Total 2002	**3 073 301**	**465 977**	**256 941**	**423 289**	**4 219 508**	**25 065 732**	**16,8**
Total 2001	3 008 718	452 066	249 382	407 620	**4 117 786**	24 249 871	17,0
Total 2000	2 930 814	435 740	241 735	391 916	**4 000 205**	23 284 215	17,2
Total 1999	2 860 877	422 439	235 200	376 788	**3 895 304**	22 411 194	17,4
Total 1998	2 744 605	403 399	225 096	357 349	**3 730 449**	21 306 493	17,5

Font: Ministerio del Interior. Dirección General de Tráfico. *Anuario estadístico general.*
(1) Motocicletes, motocarros i cotxes de discapacitats.
(2) Camions i furgonetes.

10.07 Vehicles matriculats. 2002.
Per tipus. Províncies.

	Barcelona	Girona	Lleida	Tarragona	**Catalunya**	Espanya	% Cat./Esp.
Turismes	173 766	22 014	10 092	20 686	**226 558**	1 408 426	16,1
Autobusos	409	34	23	22	**488**	3 145	15,5
Motocicletes[1]	14 799	1 809	441	1 195	**18 244**	63 416	28,8
Camions[2]	31 413	5 488	2 673	5 288	**44 862**	273 127	16,4
Tractors industrials	1 467	378	466	375	**2 686**	18 423	14,6
Altres	610	79	18	68	**775**	3 320	23,3
Total 2002	**222 464**	**29 802**	**13 713**	**27 634**	**293 613**	**1 769 857**	**16,6**
Total 2001	242 467	32 126	14 497	29 496	**318 586**	1 875 909	17,0
Total 2000	250 928	32 394	14 623	30 511	**328 456**	1 870 262	17,6
Total 1999	258 954	35 077	17 060	32 617	**343 708**	1 913 162	18,0
Total 1998	226 203	30 561	14 818	27 552	**299 134**	1 627 899	18,4

Font: Ministerio del Interior. Dirección General de Tráfico. *Anuario estadístico general.*
(1) Motocicletes, motocarros i cotxes de discapacitats.
(2) Camions i furgonetes.

10.08 Vehicles donats de baixa. 2002.
Per tipus. Províncies.

	Barcelona	Girona	Lleida	Tarragona	**Catalunya**	Espanya	% Cat./Esp.
Turismes	106 142	14 463	7 456	13 224	**141 285**	824 040	17,1
Autobusos	183	26	33	33	**275**	2 274	12,1
Motocicletes[1]	8 660	883	271	745	**10 559**	30 726	34,4
Camions[2]	17 006	2 950	1 860	2 644	**24 460**	131 799	18,6
Tractors industrials	633	126	146	148	**1 053**	7 385	14,3
Remolcs i semiremolcs	6 720	1 240	374	1 376	**9 710**	44 065	22,0
Total 2002	**139 344**	**19 688**	**10 140**	**18 170**	**187 342**	**1 040 289**	**18,0**
Total 2001	143 583	21 372	10 773	19 885	**195 613**	1 082 398	18,1
Total 2000	133 482	17 671	9 889	17 011	**178 053**	954 634	18,7
Total 1999	105 675	15 652	9 115	15 960	**146 402**	825 295	17,7
Total 1998	90 778	13 095	7 947	13 375	**125 195**	683 245	18,3

Font: Ministerio del Interior. Dirección General de Tráfico. *Anuario estadístico general*.
(1) Motocicletes, motocarros i cotxes de discapacitats.
(2) Camions i furgonetes.

10.09 Autoritzacions de transport per carretera. 2002.
Províncies.

	Barcelona	Girona	Lleida	Tarragona	**Catalunya**
Viatgers					
vehicles públics < 9 places[1]	9 770	636	451	597	**11 454**
vehicles privats[2]	263	49	61	84	**457**
autobusos de servei públic	2 562	620	409	599	**4 190**
Mercaderies					
vehicles de servei públic[3]	34 409	4 986	5 589	5 376	**50 360**
vehicles de servei privat	53 047	13 129	8 491	13 061	**87 728**
Mixtos					
vehicles de servei públic	-	-	2	-	**2**
vehicles de servei privat	398	25	1 735	23	**2 181**
Total 2002	**100 449**	**19 445**	**16 738**	**19 740**	**156 372**
Total 2001	94 025	17 779	15 715	18 269	**145 788**
Total 2000	96 317	18 224	15 998	18 470	**149 009**
Total 1999	87 765	16 102	14 470	16 323	**134 660**
Total 1998	92 433	17 246	15 200	17 568	**142 447**

Font: Generalitat de Catalunya. Departament de Política Territorial i Obres Públiques. Direcció General de Ports i Transports.
(1) S'hi inclouen els vehicles sanitaris i autoturismes.
(2) S'hi inclouen els vehicles sanitaris i funeraris.
(3) S'hi inclouen vehicles pesants i lleugers.

10.10 Transport regular de viatgers per carretera[1]. 1998-2002. Viatgers transportats. Províncies.

	Barcelona	Girona	Lleida	Tarragona	**Catalunya**
Viatgers transportats					
1998	23 527 145	5 919 248	1 294 215	6 578 593	**37 319 201**
1999	22 785 948	4 550 949	1 181 772	6 437 448	**34 956 117**
2000	25 321 524	6 337 472	1 306 610	6 365 252	**39 330 858**
2001	28 234 423	6 600 028	1 043 204	7 104 344	**42 981 999**
2002	30 004 621	6 661 520	1 342 180	5 998 948	**44 007 269**

Font: Generalitat de Catalunya. Departament de Política Territorial i Obres Públiques. Direcció General de Ports i Transports.
(1) Amb origen i destinació dins de Catalunya.

10.11 Transport de mercaderies per carretera. 2001.
Operacions de transport[1].

	Origen Catalunya[2]				
	operacions	operacions amb càrrega	%	tones transportades (milers)	tones per km (milions)
Destinació					
Andalusia	182 909	172 876	94,5	2 411	2 313
Aragó	596 000	424 652	71,3	7 194	1 559
Astúries	26 456	26 072	98,5	347	310
Balears	:	:	:	:	:
Canàries	:	:	:	:	:
Cantàbria	17 802	16 658	93,6	276	182
Castella i Lleó	139177	127 668	91,7	1 750	1 100
Castella-la Manxa	79 858	63 969	80,1	929	575
C. Valenciana	534 020	399 577	74,8	5 613	1 939
Ceuta	:	:	:	:	:
Extremadura	18 278	17 916	98,0	218	213
Galícia	60 811	59 252	97,4	970	1 075
Madrid	221 220	212 354	96,0	3 233	1 985
Melilla	:	:	:	:	:
Múrcia	69 889	61 647	88,2	1 012	585
Navarra	72 335	59 954	82,9	1 008	443
País Basc	115 993	108 088	93,2	1 766	1 015
Rioja, la	26 768	19902	74,3	261	116
Total	**2 189 571**	**1 798 285**	**82,1**	**27 337**	**13 457**

	Destinació Catalunya[2]				
	operacions	operacions amb càrrega	%	tones transportades (milers)	tones per km (milions)
Origen					
Andalusia	106 961	86 798	81,1	1 438	1 334
Aragó	591 563	362 953	61,4	5 705	1 283
Astúries	24 481	23 338	95,3	427	387
Balears	:	:	:	:	:
Canàries	:	:	:	:	:
Cantàbria	24 309	23 089	95,0	419	285
Castella i Lleó	130 215	115 762	88,9	1 842	1 147
Castella-la Manxa	92 737	75 982	81,9	1 289	789
C. Valenciana	517 421	367 169	71,0	4 988	1 732
Ceuta	:	:	:	:	:
Extremadura	10 640	8 736	82,1	165	163
Galícia	46 764	44 922	96,1	752	821
Madrid	182 836	157 613	86,2	2 060	1 260
Melilla	:	:	:	:	:
Múrcia	59 070	45 177	76,5	687	427
Navarra	82 777	75 347	91,0	1 055	477
País Basc	123 243	112 872	91,6	2 058	1 180
Rioja, la	35 627	31 629	88,8	433	196
Total	**2 054 457**	**1 541 447**	**75,0**	**23 389**	**11 485**

	Transport intern de Catalunya				
	operacions	operacions amb càrrega	%	tones transportades (milers)	tones per km (milions)
Total	**23 511 113**	**11 988 547**	**51,0**	**160 531**	**6 892**

Font: Ministerio de Fomento. Dirección General de Programación Económica y Presupuestaria. *Encuesta permanente de transporte de mercancías por carretera.*

(1) En tractar-se de transport per carretera, els fluxos amb autonomies insulars, Ceuta i Melilla no són significatius, encara que queden inclosos en els totals.

(2) Exclòs el transport intern de Catalunya.

10.12 Accidents de circulació[1] i nombre d'accidentats. 2002.
En carreteres i zones urbanes. Províncies.

	Barcelona	Girona	Lleida	Tarragona	**Catalunya**	Espanya	% Cat./Esp.
Accidents a les carreteres	**2 146**	**839**	**711**	**855**	**4 551**	**44 871**	**10,1**
amb ferits	1 959	736	635	761	**4 091**	41 494	9,9
amb morts	187	103	76	94	**460**	3 377	13,6
Accidents a les zones urbanes	**14 767**	**992**	**414**	**741**	**16 914**	**53 562**	**31,6**
amb ferits	14 670	979	399	725	**16 773**	52 908	31,7
amb morts	97	13	15	16	**141**	654	21,6
Accidentats a les carreteres	**3 789**	**1 480**	**1 297**	**1 532**	**8 098**	**78 517**	**10,3**
persones ferides	3 536	1 344	1 200	1 408	**7 488**	74 082	10,1
persones mortes[2]	253	136	97	124	**610**	4 435	13,8
Accidentats a les zones urbanes	**19 718**	**1 291**	**534**	**958**	**22 501**	**73 747**	**30,5**
persones ferides	19 572	1 273	515	938	**22 298**	72 835	30,6
persones mortes[2]	146	18	19	20	**203**	912	22,3
Total accidents 2002	**16 913**	**1 831**	**1 125**	**1 596**	**21 465**	**98 433**	**21,8**
Total accidents 2001	18 054	1 696	1 349	1 893	**22 992**	100 393	22,9
Total accidents 2000	18 230	2 088	1 225	1 895	**23 438**	101 729	23,0
Total accidents 1999	18 620	1 973	945	2 113	**23 651**	97 811	24,2
Total accidents 1998	18 506	2 262	1 051	2 169	**23 988**	97 570	24,6

Font: Ministerio del Interior. Dirección General de Tráfico. *Anuario estadístico de accidentes.*
(1) No s'hi inclouen els accidents en què només hi ha hagut pèrdues materials.
(2) El còmput de morts es fa als 30 dies d'haver-se produït l'accident.

10.13 Permisos de conduir atorgats. 2002.
Per classes[1]. Províncies.

	Barcelona	Girona	Lleida	Tarragona	**Catalunya**	Espanya	% Cat./Esp.
A1	4 382	526	217	324	**5 449**	16 832	32,4
A	8 558	1 316	404	850	**11 128**	61 009	18,2
B	63 339	9 473	4 947	8 894	**86 653**	625 359	13,9
BTP	1 108	191	173	142	**1 614**	13 493	12,0
C1	730	219	37	106	**1 092**	9 811	11,1
C	3 060	934	597	603	**5 194**	46 143	11,3
D1	7	33	11	-	**51**	176	29,0
D	896	199	115	146	**1 356**	11 727	11,6
E	2 507	1 128	376	557	**4 568**	37 139	12,3
Total 2002	**84 587**	**14 019**	**6 877**	**11 622**	**117 105**	**821 689**	**14,3**
Total 2001	74 751	11 960	6 002	10 721	**103 434**	728 665	14,2
Total 2000	77 993	11 924	6 313	11 102	**107 332**	756 816	14,2
Total 1999	79 345	11 112	5 969	10 478	**106 904**	735 709	14,5
Total 1998	80 008	10 628	6 177	10 778	**107 591**	700 430	15,4

Font: Ministerio del Interior. Dirección General de Tráfico. Anuario estadístico general.
(1) Vegeu les definicions.
(2) A partir del 27 de juny de 1997 entra en vigor el nou Reglament General de Conductors (Reial decret 772/97, de 30 de maig), que suposa la incorporació de noves categories de permisos de conduir amb la finalitat d'adaptar-se a la normativa europea.

10.14 Transport per cable. 1998-2002.
Per tipus d'instal·lació.

	Funiculars	Teleférics i telecabines	Telecadires i teleesquis [1]	Total
Viatgers (milers)				
1998	1 750	620	17 600	**19 970**
1999	1 650	650	20 400	**22 700**
2000	1 580	1 061	20 300	**22 941**
2001	1 526	1 090	19 150	**21 766**
2002	2 055	1 400	23 690	**27 145**
Recaptació (milers d'euros)				
1998	1 430,41	1 217,05	33 055,67	**35 703,12**
1999	1 682,83	1 580,66	34 437,99	**37 701,49**
2000	1 622,73	2 067,48	34 558,20	**38 248,41**
2001	2 061,47	2 794,71	35 201,28	**40 057,46**
2002	2 550,00	3 760,00	48 243,00	**54 553,00**

Font: Generalitat de Catalunya. Departament de Política Territorial i Obres Públiques. Direcció General de Ports i Transports.
(1) Dades corresponents a la temporada d'hivern.

10.15 Transport públic urbà. 2002.
Ferrocarril Metropolità de Barcelona i Ferrocarrils de la Generalitat de Catalunya.

	Ferrocarril Metropolità de Barcelona[1]			
	metro	altres [2]	FGC [3]	Total
Nombre de línies	5	3	2	**10**
km de línia	84,3	2,1	7,0	**93,4**
Nombre d'estacions	117 [4]	-	13	**130**
Viatgers transportats 2002[5]	**321,4**	**0,8** [6]	**28,6**	**350,8**
Viatgers transportats 2001[7]	305,1	1,0	26,8	**333,0**
Viatgers transportats 2000	293,3	1,1	25,2	**319,5**
Viatgers transportats 1999	285,9	1,0	23,3	**310,2**
Viatgers transportats 1998	280,3	0,7	21,0	**302,0**

Font: Transports Metropolitans de Barcelona.
Ferrocarrils de la Generalitat de Catalunya.
(1) El Ferrocarril Metropolità de Barcelona arriba fins als municipis de Badalona, Cornellà de Llobregat, Esplugues de Llobregat, l'Hospitalet de Llobregat, Sant Adrià del Besòs i Santa Coloma de Gramenet.
(2) Inclou el funicular de Montjuïc, el teleféric de Montjuïc i el tramvia blau.
(3) Servei urbà de la línia Barcelona-Vallès, línia Pl. Catalunya-Reina Elisenda i línia Pl. Catalunya-Av.Tibidabo.
(4) 86 estacions senzilles, 14 de dobles (enllaç 2 línies) i 1 triple (enllaç 3 línies).
(5) Milions.
(6) Amb data 22/5/2002 el funicular de Montjuïc passa a formar part de la L-3 de la xarxa de metro.
(7) L'any 2001 entra en vigor la integració tarifària que implica un canvi de criteri en la comptabilització dels viatgers.

10.16 Transport públic urbà. 2002. Autobusos.

	Nombre de línies	km de xarxa	Nombre d'autobusos	km recorreguts pels autobusos	Viatgers transportats[1]
Badalona	5	51,0	41	2 511 897	10 148 750
Barcelona	93	833,8	937	40 362 441	191 972 599
Calonge	2	8,8	2	28 185	31 703
Cerdanyola del Vallès[2]	2	13,0	2	110 126	114 596
Esplugues de Llobregat[3]	3	38,7	5	191 306	294 231
Figueres	2	20,9	3	145 161	331 367
Girona	9	67,7	28	1 211 170	2 703 341
Granollers	3	34,4	7	297 890	938 503
Hospitalet de Llobregat, l'	4	90,1	27	1 652 687	4 428 860
Igualada	2	9,0	7	217 500	362 917
Lleida	16	75,0	39	1 476 307	6 427 853
Manresa	5	37,3	10	40 128	1 592 485
Masnou, el	1	8,0	2	66 336	152 274
Mataró	6	69,3	22	1 192 670	4 384 772
Mollet del Vallès	1	7,0	1	2 539	1 019
Olot	2	7,0	4	84 278	147 000
Palamós	3	11,7	3	100 252	63 478
Reus	10	143,8	9	478 710	1 732 975
Rubí	4	89,8	10	611 941	1 257 521
Sabadell	13	202,3	56	2 817 143	12 083 054
Sant Boi de Llobregat	1	18,7	3	206 610	397 467
Sant Cugat del Vallès	4	55,7	8	542 117	669 103
Sant Feliu de Guíxols	1	8,4	2	50 437	88 037
Sant Feliu de Llobregat	2	14,3	2	116 675	229 283
Sitges	2	33,2	3	160 445	172 581
Súria	1	5,0	1	:	:
Tarragona	14	269,7	52	2 612 771	8 165 750
Terrassa	13	184,5	54	2 733 167	9 321 976
Vallirana[2]	1	55,0	1	81 000	44 331
Valls	4	6,0	3	67 521	109 928
Vendrell, el[4]	4	34,0	5	169 111	156 871
Vic	3	17,7	4	158 320	429 088
Vilafranca del Penedès	2	27,2	3	56 347	80 749
Vilanova i la Geltrú	2	22,0	4	246 488	468 449
Total	**240**	**2 569,9**	**1 360**	**60 799 676**	**259 502 911**

Font: Dades elaborades per la Direcció General de Ports i Transports del Departament de Política Territorial i Obres Públiques, a partir de la informació facilitada per les empreses concessionàries de transport urbà.

(1) L'any 2001 entra en vigor la integració tarifària que suposa un canvi de criteri en la comptabilització dels viatgers.

(2) Dades exclusivament del nou servei urbà.

(3) Dades compartides amb Sant Just Desvern.

(4) Dades compartides amb Roda de Bará.

10.17 Ferrocarril. 1998-2002. Transport de viatgers i mercaderies.

	RENFE	FGC [1]	Total
Longitud total de línies (km)	1 411	184	**1 595**
de doble via	436	66	**502**
electrificades	1 322	143	**1 465**
exclusivament de mercaderies	22	41	**63**
Nombre de línies	11	2	**13**
rodalies[2]	4	2	**6**
regionals[3]	7	..	**7**
Nombre d'estacions	243	67	**310**
Viatgers (milers)			
rodalies			
1998	88 700	31 754	**120 454**
1999	90 400	33 697	**124 097**
2000	95 486	35 569	**131 056**
2001	102 438	36 332	**138 770**
2002	112 127	41 381	**153 508**
regionals			
1998	9 068	..	**9 068**
1999	9 400	..	**9 400**
2000	10 484	..	**10 484**
2001	9 772	..	**9 772**
2002	10 590	..	**10 590**
llarg recorregut			
1998	6 300	..	**6 300**
1999	5 600	..	**5 600**
2000	4 421	..	**4 421**
2001	5 337	..	**5 337**
2002	5 515	..	**5 515**
total			
1998	**104 068**	**31 754**	**135 822**
1999	**105 400**	**33 697**	**139 097**
2000	**110 391**	**35 569**	**145 961**
2001	**117 547**	**36 332**	**153 879**
2002	**128 232**	**41 381**	**169 613**
Mercaderies (milers de tones)			
1998	10 854	543	**11 397**
1999	9 100	651	**9 751**
2000	7 095	643	**7 738**
2001	5 485	570	**6 055**
2002	4 766	583	**5 349**

Font: RENFE.
Ferrocarrils de la Generalitat de Catalunya (FGC).

(1) Línies Barcelona-Sabadell-Terrassa i Barcelona-Manresa-Igualada.

(2) La xarxa de rodalies cobreix aproximadament la província de Barcelona, des de Barcelona capital fins a un radi d'uns 75 km.

(3) La xarxa regional cobreix un radi d'uns 350 km des de Barcelona. Per sobre dels 350 km es considera tren de llarg recorregut.

10.18 Mobilitat obligada. 1996.
Desplaçaments residència-treball. Comarques i àmbits.

Persones que es desplacen

	Dins de la comarca/àmbit (a)	A altres comarques/àmbits (b)	Fora de Catalunya [1] (c)	Des d'altres comarques/àmbits (d)	**Saldo (e)=(d)-(b+c)**
Alt Camp	10 119	2 193	58	2 406	**155**
Alt Empordà	32 542	3 200	326	2 190	**- 1 336**
Alt Penedès	23 368	4 601	78	4 985	**306**
Alt Urgell	5 508	526	987	384	**- 1 129**
Alta Ribagorça	1 029	272	44	65	**- 251**
Anoia	27 531	4 614	114	2 708	**- 2 020**
Bages	48 169	5 933	208	3 841	**- 2 300**
Baix Camp	37 061	12 633	343	5 819	**- 7 157**
Baix Ebre	19 487	2 460	235	2 074	**- 621**
Baix Empordà	31 730	4 896	187	2 433	**- 2 650**
Baix Llobregat	142 346	90 230	861	68 707	**- 22 384**
Baix Penedès	12 050	5 241	83	2 627	**- 2 697**
Barcelonès	613 094	122 459	2 644	182 427	**57 324**
Berguedà	10 802	2 070	50	829	**- 1 291**
Cerdanya	4 354	676	119	371	**- 424**
Conca de Barberà	5 101	1 302	38	883	**- 457**
Garraf	23 481	9 235	168	3 002	**- 6 401**
Garrigues	4 767	1 717	31	497	**- 1 251**
Garrotxa	16 914	1 756	39	1 340	**- 455**
Gironès	44 429	7 155	148	10 377	**3 074**
Maresme	81 561	34 324	505	10 891	**- 23 938**
Montsià	15 782	2 201	841	1 429	**- 1 613**
Noguera	9 383	2 829	104	1 074	**- 1 859**
Osona	45 904	4 202	142	2 810	**- 1 534**
Pallars Jussà	3 890	662	47	245	**- 464**
Pallars Sobirà	1 839	506	42	142	**- 406**
Pla d'Urgell	8 507	2 139	44	1 711	**- 472**
Pla de l'Estany	7 345	2 114	23	1 319	**- 818**
Priorat	2 095	932	7	214	**- 725**
Ribera d'Ebre	6 113	899	42	1 121	**180**
Ripollès	8 980	1 408	34	803	**- 639**
Segarra	5 895	1 056	30	2 264	**1 178**
Segrià	55 346	4 230	849	4 788	**- 291**
Selva	34 022	8 202	162	7 032	**- 1 332**
Solsonès	3 871	533	15	452	**- 96**
Tarragonès	52 114	9 295	481	14 032	**4 256**
Terra Alta	3 434	643	38	150	**- 531**
Urgell	8 858	2 582	53	1 309	**- 1 326**
Val d'Aran	2 913	191	34	225	**-**
Vallès Occidental	194 624	54 063	940	63 526	**8 523**
Vallès Oriental	82 507	28 120	293	30 798	**2 385**
Àmbit Metropolità	1 487 498	16 515	5 489	37 819	**15 815**
Comarques Gironines	194 136	10 557	919	7 320	**- 4 156**
Camp de Tarragona	138 604	11 532	1 010	5 917	**- 6 625**
Terres de l'Ebre	48 142	2 877	1 156	1 448	**- 2 585**
Àmbit de Ponent	118 270	6 375	2 265	2 369	**- 6 271**
Comarques Centrals	143 781	14 878	648	7 861	**- 7 665**

Font: Institut d'Estadística de Catalunya. Estadística de població 1996.
(1) Sortides.

10.19 Mobilitat obligada. 1996.
Desplaçaments residència-estudi. Comarques i àmbits.

Persones que es desplacen

	Dins de la comarca/àmbit (a)	A altres comarques/àmbits (b)	Fora de Catalunya [1] (c)	Des d'altres comarques/àmbits (d)	**Saldo (e)=(d)-(b+c)**
Alt Camp	5 692	1 259	34	271	**- 1 022**
Alt Empordà	15 387	2 979	150	303	**- 2 826**
Alt Penedès	11 903	2 693	30	855	**- 1 868**
Alt Urgell	2 612	691	87	162	**- 616**
Alta Ribagorça	444	204	10	4	**- 210**
Anoia	15 361	2 757	60	895	**- 1 922**
Bages	25 195	3 777	110	2 387	**- 1 500**
Baix Camp	25 218	4 816	169	2 640	**- 2 345**
Baix Ebre	11 016	1 595	119	965	**- 749**
Baix Empordà	15 592	3 470	139	483	**- 3 126**
Baix Llobregat	108 619	28 889	356	5 319	**- 23 926**
Baix Penedès	7 911	1 869	42	613	**- 1 298**
Barcelonès	386 932	22 369	961	73 463	**50 133**
Berguedà	5 405	1 401	24	274	**- 1 151**
Cerdanya	1 896	567	48	32	**- 583**
Conca de Barberà	2 505	865	23	99	**- 789**
Garraf	15 469	3 125	85	2 609	**- 601**
Garrigues	2 403	1 033	16	37	**- 1 012**
Garrotxa	7 059	1 662	35	544	**- 1 153**
Gironès	26 291	2 305	108	10 546	**8 133**
Maresme	56 152	12 999	283	2 571	**- 10 711**
Montsià	8 565	1 730	170	339	**- 1 561**
Noguera	4 614	1 643	36	126	**- 1 553**
Osona	21 674	2 918	86	2 959	**- 45**
Pallars Jussà	1 717	485	5	149	**- 341**
Pallars Sobirà	641	317	13	11	**- 319**
Pla d'Urgell	3 927	1 537	30	271	**- 1 296**
Pla de l'Estany	3 919	1 230	23	194	**- 1 059**
Priorat	1 048	461	7	30	**- 438**
Ribera d'Ebre	3 592	861	37	101	**- 797**
Ripollès	3 723	1 086	25	189	**- 922**
Segarra	2 401	795	18	494	**- 319**
Segrià	32 201	2 261	166	5 780	**3 353**
Selva	16 622	4 492	100	819	**- 3 773**
Solsonès	1 745	428	7	136	**- 299**
Tarragonès	33 833	4 149	263	7 201	**2 789**
Terra Alta	1 564	455	8	23	**- 440**
Urgell	4 380	1 209	26	924	**- 311**
Val d'Aran	1 146	369	73	24	**- 418**
Vallès Occidental	134 810	13 578	455	24 472	**10 439**
Vallès Oriental	50 759	10 205	166	2 220	**- 8 151**
Àmbit Metropolità	848 780	9 722	2 336	27 373	**15 315**
Comarques Gironines	98 303	7 514	580	3 368	**- 4 726**
Camp de Tarragona	83 101	6 525	538	3 960	**- 3 103**
Terres de l'Ebre	25 849	3 529	334	316	**- 3 547**
Àmbit de Ponent	61 764	5 266	480	2 704	**- 3 042**
Comarques Centrals	72 678	10 446	335	5 281	**- 5 500**

Font: Institut d'Estadística de Catalunya. Estadística de població 1996.
(1) Sortides.

10.20 Ús del transport. 1996.
Per treball i estudi. Comarques i àmbits.

Persones que es desplacen

	Transport col·lectiu		Transport individual		Altres[1]	
	treball	estudi	treball	estudi	treball	estudi
Alt Camp	597	1 113	8 115	1 784	3 658	4 088
Alt Empordà	1 401	4 132	23 629	5 363	11 038	9 021
Alt Penedès	1 879	3 498	18 126	3 027	8 042	8 101
Alt Urgell	167	699	3 877	752	2 977	1 939
Alta Ribagorça	72	225	748	81	525	352
Anoia	1 879	4 129	20 808	4 769	9 572	9 280
Bages	3 961	6 742	35 945	6 858	14 404	15 482
Baix Camp	2 688	5 483	33 515	7 008	13 834	17 712
Baix Ebre	1 149	2 251	15 407	4 108	5 626	6 371
Baix Empordà	1 102	3 256	26 085	7 041	9 626	8 904
Baix Llobregat	43 255	32 624	144 188	19 198	45 994	86 042
Baix Penedès	1 681	2 477	11 389	2 601	4 304	4 744
Barcelonès	284 845	150 135	323 660	39 188	129 692	220 939
Berguedà	487	1 738	8 018	2 020	4 417	3 072
Cerdanya	472	723	2 693	700	1 984	1 088
Conca de Barberà	165	725	3 909	669	2 367	1 999
Garraf	4 847	3 653	19 691	3 712	8 346	11 314
Garrigues	115	748	4 752	874	1 648	1 830
Garrotxa	403	2 225	13 388	3 882	4 918	2 649
Gironès	2 907	5 563	36 075	7 877	12 750	15 264
Maresme	10 381	14 814	77 064	17 246	28 945	37 374
Montsià	432	1 816	13 575	1 595	4 817	7 054
Noguera	650	1 500	8 203	1 575	3 463	3 218
Osona	2 315	5 228	32 680	8 075	15 253	11 375
Pallars Jussà	185	670	2 747	335	1 667	1 202
Pallars Sobirà	98	503	1 431	170	858	298
Pla d'Urgell	356	1 233	7 666	1 401	2 668	2 860
Pla de l'Estany	134	1 035	7 583	2 637	1 765	1 500
Priorat	90	545	1 879	254	1 065	717
Ribera d'Ebre	234	1 338	4 785	562	2 035	2 590
Ripollès	692	1 397	5 776	1 051	3 954	2 386
Segarra	141	868	3 993	650	2 847	1 696
Segrià	4 486	10 178	39 253	6 095	16 686	18 355
Selva	1 566	4 758	28 822	5 573	11 998	10 883
Solsonès	115	274	2 821	857	1 483	1 049
Tarragonès	7 793	11 264	39 069	6 853	15 028	20 128
Terra Alta	74	628	2 483	178	1 558	1 221
Urgell	613	1 292	7 429	1 217	3 451	3 106
Val d'Aran	157	563	1 772	286	1 209	739
Vallès Occidental	33 940	40 234	169 880	26 091	45 807	82 518
Vallès Oriental	9 533	13 269	78 424	13 706	22 963	34 155
Catalunya	**428 057**	**345 546**	**1 291 353**	**217 919**	**485 242**	**674 615**
Àmbit Metropolità	388 680	258 227	831 033	122 168	289 789	480 443
Comarques Gironines	8 205	22 366	141 358	33 424	56 049	50 607
Camp de Tarragona	13 014	21 607	97 876	19 169	40 256	49 388
Terres de l'Ebre	1 889	6 033	36 250	6 443	14 036	17 236
Àmbit de Ponent	7 040	18 479	81 871	13 436	37 999	35 595
Comarques Centrals	9 229	18 834	102 965	23 279	47 113	41 346

Font: Institut d'Estadística de Catalunya. Estadística de població 1996.

(1) S'hi inclouen els desplaçaments a peu, els no desplaçats i un reduït percentatge de respostes en blanc.

10.21 Ports de Barcelona i Tarragona. 2002.
Moviment de vaixells mercants, GT[1], mercaderies, contenidors, passatgers i automòbils.

	Barcelona	Tarragona
Moviment de vaixells mercants		
cabotatge		
vaixells entrats	2 855	1 158
GT	31 101 191	10 435 327
exterior		
vaixells entrats	6 138	1 466
GT	115 890 315	23 840 459
Moviment de mercaderies[2]	**32 608 195**	**29 543 546**
sortides	**11 466 453**	**5 623 666**
sòlids a l'engròs	601 208	1 580 903
líquids no petrolífers a l'engròs	307 090	909 312
líquids petrolífers a l'engròs[3]	162 259	2 479 228
mercaderies generals	10 395 896	654 223
entrades	**21 141 742**	**23 919 880**
sòlids a l'engròs	2 782 090	9 267 774
líquids no petrolífers a l'engròs	1 120 654	717 707
líquids petrolífers a l'engròs[3]	8 340 150	13 386 048
mercaderies generals	8 898 848	548 351
Moviment de contenidors		
nombre de TEU[4]	1 461 232	53 121
tones	13 842 168	476 922
Moviment de passatgers	**1 690 524**	**5 733**
entrats	659 399	-
sortits	644 387	-
trànsit exterior	386 738	5 733
Moviment d'automòbils (unitats)	**549 773**	**-**
entrats	403 439	-
sortits	146 334	-

Font: Port de Barcelona. Autoritat portuària.
Port de Tarragona. Autoritat portuària.
(1) *Gross tonage*. A partir de l'any 1995 s'aplica com a unitat de mesura el GT en substitució del TRB (tonatge de registre brut).
(2) Tones. No s'hi inclouen les vitualles, la pesca ni el moviment local.
(3) Inclou gas natural, gasolina, gasoli, fuel, nafta, querosè i asfalt.
(4) Unitat equivalent a 20 peus.

10.22 Ports de la Generalitat. 2002.
Moviment de vaixells mercants, GT[1] i mercaderies.

	Palamós	Vilanova i la Geltrú	Sant Carles de la Ràpita	Vallcarca	Alcanar	**Ports de la Generalitat**
Moviment de cabotatge						
vaixells	2	7	4	-	172	**185**
GT	4 556	20 057	7 875	-	403 385	**435 873**
Moviment Unió Europea						
vaixells	38	75	2	35	48	**198**
GT	687 713	179 319	2 804	94 588	234 072	**1 198 496**
Moviment exterior						
vaixells	49	13	12	-	164	**238**
GT	654 613	24 053	26 522	-	732 970	**1 438 158**
Moviment de mercaderies[2]						
embarcades	10 002	33 919	9 600	114 954	1 665 458	**1 833 933**
desembarcades	272 326	133 414	22 605	-	238 495	**666 840**

Font: Ports de la Generalitat.
(1) *Gross tonage*. A partir de l'any 1995 s'aplica com a unitat de mesura el GT en substitució del TRB (tonatge de registre brut).
(2) Tones.

10.23 Ports de Catalunya. 1998-2002.
Moviment de vaixells mercants, GT[1], mercaderies i contenidors.

	Barcelona	Tarragona	Ports de la Generalitat	**Catalunya**	Espanya	% Cat./Esp.
Moviment de vaixells						
1998	7 712	2 252	709	**10 673**	112 715	9,5
1999	9 204	2 356	675	**12 235**	121 206	10,1
2000	9 138	2 582	554	**12 274**	119 790	10,2
2001	8 651	2 589	659	**11 899**	109 786	10,8
2002	8 993	2 624	621	**12 238**	:	:
GT (milers)						
1998	101 714	26 573	3 957	**132 244**	876 144	15,1
1999	118 697	27 231	3 550	**149 478**	989 725	15,1
2000	129 158	31 187	2 852	**163 197**	1 044 411	15,6
2001	132 121	31 003	3 397	**166 521**	1 043 103	16,0
2002	146 992	34 276	3 073	**184 341**	:	:
Moviment de mercaderies[2]						
mercaderies generals						
1998	13 080	835	479	**14 394**	93 200	15,4
1999	15 324	925	462	**16 711**	101 369	16,5
2000	17 585	932	338	**18 855**	109 186	17,3
2001	18 136	964	392	**19 492**	118 329	16,5
2002	19 295	1 203	240	**20 738**	:	:
sòlids a l'engròs						
1998	4 407	7 979	2 282	**14 668**	79 449	18,5
1999	4 054	8 709	2 450	**15 213**	88 960	17,1
2000	3 254	9 235	2 374	**14 863**	92 304	16,1
2001	3 818	8 727	2 364	**14 909**	93 053	16,0
2002	3 383	10 848	2 250	**16 481**	:	:
líquids a l'engròs						
1998	7 238	16 731	23	**23 992**	119 610	20,1
1999	8 500	15 489	16	**24 005**	118 665	20,2
2000	8 966	17 176	20	**26 162**	124 845	21,0
2001	9 515	16 980	48	**26 543**	126 322	21,0
2002	9 930	17 492	11	**27 433**	:	:
Moviment de contenidors[3]						
1998	1 095	31	-	**1 126**	5 833	19,3
1999	1 244	40	-	**1 284**	6 455	19,9
2000	1 388	45	-	**1 433**	7 052	20,3
2001	1 411	39	-	**1 450**	7 531	19,3
2002	1 461	53	-	**1 514**	:	:

Font: Port de Barcelona. Autoritat portuària.
Port de Tarragona. Autoritat portuària.
Ports de la Generalitat.
Puertos del Estado. *Anuario estadístico*. Anual.

(1) *Gross tonage*. A partir de 1995 se substitueix el TRB (tonatge de registre brut) pel GT (*gross tonage*).
(2) Milers de tones. S'hi inclouen les mercaderies embarcades i desembarcades. No s'hi inclouen les vitualles, la pesca ni el moviment local.
(3) Milers de TEU (unitat equivalent a 20 peus).

10.24 Aeroports. 2002.
Moviment d'avions, passatgers i mercaderies.

	Barcelona	Girona-Costa Brava	Reus	Catalunya
Avions[1]	**265 463**	**5 333**	**5 229**	**276 025**
interior				
vols regulars	111 564	647	960	**113 171**
vols no regulars	10 236	669	149	**11 054**
internacional				
vols regulars	132 186	480	251	**132 917**
vols no regulars	11 477	3 537	3 869	**18 883**
Passatgers[2]	**21 168 997**	**534 183**	**753 504**	**22 456 684**
interior				
vols regulars	9 830 372	6 970	21 775	**9 859 117**
vols no regulars	145 579	4 346	793	**150 718**
internacional				
vols regulars	10 298 186	61 863	30 199	**10 390 248**
vols no regulars	894 860	461 004	700 737	**2 056 601**
Mercaderies (kg)	**75 217 386**	**490 701**	**8 298**	**75 716 385**
interior				
vols regulars	21 176 572	1 200	676	**21 178 448**
vols no regulars	3 608 025	10 867	-	**3 618 892**
internacional				
vols regulars	35 399 980	682	814	**35 401 476**
vols no regulars	15 032 809	477 952	6 808	**15 517 569**

Font: Ministerio de Fomento. Dirección General de Aviación Civil. *Tráfico comercial en los aeropuertos españoles*. Mensual.
(1) No s'hi inclou el moviment d'avions militars, de l'Estat, privats ni de treballs aeris.
(2) No s'hi inclouen passatgers en trànsit.

10.25 Aeroports. 1998-2002. Moviment d'avions, passatgers i mercaderies.

	Barcelona	Girona-Costa Brava	Reus	**Catalunya**	Espanya	% Cat./Esp.
Avions[1]						
vols regulars						
1998	193 497	428	1 041	**194 966**	947 329	20,6
1999	209 770	802	1 090	**211 662**	1 064 418	19,9
2000	231 348	1 724	1 313	**234 385**	1 194 088	19,6
2001	247 335	1 374	1 269	**249 978**	1 251 873	20,0
2002	243 750	1 127	1 211	**246 088**	1 210 168	20,3
vols no regulars						
1998	18 861	4 506	3 138	**26 505**	306 385	8,7
1999	18 868	4 094	3 349	**26 311**	312 364	8,4
2000	20 848	3 857	3 631	**28 336**	303 019	9,4
2001	20 801	3 917	3 806	**28 524**	277 617	10,3
2002	21 713	4 206	4 018	**29 937**	285 187	10,5
Passatgers[2]						
vols regulars						
1998	15 015 693	42 399	33 026	**15 091 118**	80 669 899	18,7
1999	16 328 651	58 126	43 831	**16 430 608**	88 905 199	18,5
2000	18 321 779	63 032	58 732	**18 443 543**	101 458 238	18,2
2001	19 641 193	68 516	53 631	**19 763 340**	106 971 831	18,5
2002	20 128 558	68 833	51 974	**20 249 365**	105 619 605	19,2
vols no regulars						
1998	730 598	543 335	523 420	**1 797 353**	35 699 734	5,0
1999	800 017	548 285	573 588	**1 921 890**	37 788 565	5,1
2000	1 053 559	564 190	627 550	**2 245 299**	37 156 028	6,0
2001	904 487	533 972	679 402	**2 117 861**	35 760 373	5,9
2002	1 040 439	465 350	701 530	**2 207 319**	35 620 291	6,2
Mercaderies (kg)						
vols regulars						
1998	65 425 361	48 553	150	**65 474 064**	466 658 080	14,0
1999	76 251 485	206 970	-	**76 458 455**	511 947 576	14,9
2000	73 661 135	366 739	795	**74 028 669**	531 835 699	13,9
2001	58 053 109	11 891	574	**58 065 574**	483 672 781	12,0
2002	56 576 552	1 882	1 490	**56 579 924**	449 318 866	12,6
vols no regulars						
1998	11 589 211	154 645	1 550	**11 745 406**	81 308 661	14,4
1999	9 921 823	10 812	-	**9 932 635**	71 537 613	13,9
2000	13 647 331	15 289	14 531	**13 677 151**	75 684 587	18,1
2001	18 912 526	160 628	6 129	**19 079 283**	93 358 707	20,4
2002	18 640 834	488 819	6 808	**19 136 461**	124 747 146	15,3

Font: Ministerio de Foment. Dirección General de Aviación Civil. *Tráfico comercial en los aeropuertos españoles* . Mensual.
(1) No s'hi inclou el moviment d'avions militars, de l'Estat, privats ni de treballs aeris.
(2) No s'hi inclouen passatgers en trànsit.

10.26 Servei postal. 1998-2002.
Girs imposats. Nombre i import. Províncies.

	Barcelona	Girona	Lleida	Tarragona	**Catalunya**	Espanya	% Cat./Esp.
Nombre							
interiors ordinaris							
1998	1 684 171	317 072	247 492	336 818	**2 585 553**	19 096 618	13,5
1999	1 687 948	314 139	241 587	332 579	**2 576 253**	18 676 041	13,8
2000	1 570 909	300 456	225 526	311 662	**2 408 553**	17 814 535	13,5
2001	1 533 269	291 664	222 199	309 531	**2 356 663**	17 183 119	13,7
2002	1 346 450	257 345	196 904	269 387	**2 070 086**	15 345 000	13,5
interiors urgents							
1998	177 581	26 571	20 051	25 879	**250 082**	1 813 346	13,8
1999	158 723	24 068	18 484	23 747	**225 022**	1 652 996	13,6
2000	150 653	22 698	18 036	23 016	**214 403**	1 535 057	14,0
2001	137 681	21 661	17 840	21 663	**198 845**	1 408 349	14,1
2002	116 986	18 953	16 725	19 478	**172 142**	1 204 000	14,3
internacionals							
1998	50 171	11 622	7 003	7 276	**76 072**	349 545	21,8
1999	49 701	12 853	7 215	7 801	**77 570**	354 521	21,9
2000	50 080	14 236	7 839	8 659	**80 814**	348 152	23,2
2001	59 076	15 873	8 725	11 543	**95 217**	433 893	21,9
2002	50 236	14 482	7 772	9 866	**82 356**	372 000	22,1
Import(1)							
interiors ordinaris							
1998	93,14	16,79	14,39	16,95	**141,26**	1 175,71	12,0
1999	91,06	16,44	13,64	16,39	**137,54**	1 133,79	12,1
2000	59,34	9,74	8,26	9,57	**86,91**	1 069,61	8,1
2001	78,71	15,04	12,78	14,60	**121,13**	1 004,85	12,1
2002	73,75	14,00	11,24	13,54	**112,52**	935,25	12,0
interiors urgents							
1998	31,61	5,00	5,00	4,67	**46,28**	340,36	13,6
1999	28,90	4,69	4,81	4,23	**42,63**	310,41	13,7
2000	27,32	4,47	4,76	4,19	**40,74**	284,15	14,3
2001	25,61	4,42	4,86	3,89	**38,77**	259,64	14,9
2002	22,36	4,08	4,93	3,69	**35,05**	224,25	15,6
internacionals							
1998	10,46	2,37	1,36	1,58	**15,78**	75,18	21,0
1999	11,11	2,79	1,48	1,70	**17,07**	79,79	21,4
2000	12,18	3,39	1,84	2,15	**19,56**	96,67	20,2
2001	16,63	10,72	2,42	3,33	**33,10**	131,81	25,1
2002	12,32	3,75	2,04	2,59	**20,70**	84,53	24,5

Font: Correos y Telégrafos. Subdirección de Comunicación.
(1) Milions d'euros.

10.27 Servei postal. 1998-2002.
Girs pagats. Nombre i import. Províncies.

	Barcelona	Girona	Lleida	Tarragona	**Catalunya**	Espanya	% Cat./Esp.
Nombre							
interiors ordinaris							
1998	1 057 639	116 665	69 742	96 255	**1 340 301**	8 112 470	16,5
1999	1 000 915	112 326	65 236	90 405	**1 268 882**	7 771 868	16,3
2000	974 284	109 516	61 481	83 992	**1 229 273**	7 320 552	16,8
2001	866 403	95 238	58 358	74 465	**1 094 464**	6 808 044	16,1
2002	804 462	87 573	56 128	67 882	**1 016 045**	6 390 000	15,9
interiors urgents							
1998	196 780	19 305	22 977	19 684	**258 746**	1 814 910	14,3
1999	169 064	16 621	22 755	18 033	**226 473**	1 653 789	13,7
2000	154 247	15 250	22 492	16 580	**208 569**	1 535 399	13,6
2001	138 148	12 790	21 758	15 286	**187 982**	1 405 095	13,4
2002	116 348	11 825	19 529	13 383	**161 085**	1 212 000	13,3
internacionals							
1998	77 039	18 331	2 646	9 752	**107 768**	424 005	25,4
1999	81 433	15 160	2 045	7 978	**106 616**	341 225	31,2
2000	99 628	14 885	2 118	7 621	**124 252**	342 105	36,3
2001	54 107	14 528	2 170	9 160	**79 965**	299 492	26,7
2002	26 002	11 525	1 665	6 104	**45 296**	209 000	21,7
Import(1)							
interiors ordinaris							
1998	115,18	12,91	7,23	10,24	**145,56**	865,17	16,8
1999	107,06	13,13	7,24	9,82	**137,26**	815,17	16,8
2000	99,67	11,72	7,03	9,11	**127,52**	760,11	16,8
2001	89,40	10,42	6,62	7,80	**114,23**	689,87	16,6
2002	85,21	9,77	6,35	7,48	**108,81**	644,38	16,9
interiors urgents							
1998	42,03	3,27	4,77	3,36	**53,44**	340,60	15,7
1999	35,80	2,87	5,04	3,32	**47,03**	310,51	15,1
2000	31,24	2,61	5,18	2,93	**41,96**	284,18	14,8
2001	27,75	2,24	5,23	2,85	**38,08**	259,27	14,7
2002	23,45	2,30	4,66	2,58	**32,99**	224,60	14,7
internacionals							
1998	11,52	4,72	0,55	2,64	**19,42**	104,91	18,5
1999	11,36	4,23	0,40	2,35	**18,34**	90,37	20,3
2000	11,28	3,97	5,18	2,17	**22,60**	80,56	28,1
2001	10,77	4,42	0,54	2,64	**18,37**	92,00	20,0
2002	5,85	3,24	0,35	1,87	**11,31**	54,04	20,9

Font: Correos y Telégrafos. Subdirección de Comunicación.
(1) Milions d'euros.

10.28 Servei postal. 2002.
Correspondència generada[1]. Províncies.

Milers de trameses

	Barcelona	Girona	Lleida	Tarragona	**Catalunya**	Espanya	% Cat./Esp.
Línia bàsica	520 214	43 638	30 653	37 042	**631 547**	4 057 028	15,6
Línia econòmica	267 277	9 067	4 724	2 390	**283 458**	1 239 420	22,9
Línia urgent	3 399	322	159	334	**4 214**	27 540	15,3
Total	**790 890**	**53 027**	**35 536**	**39 766**	**919 219**	**5 323 988**	**17,3**

Font: Correos y Telégrafos. Subdirección de Comunicación.

10.29 Servei postal. 2002.
Correspondència distribuïda. Províncies.

Milers de trameses

	Barcelona	Girona	Lleida	Tarragona	**Catalunya**	Espanya	% Cat./Esp.
Línia bàsica	**656 662**	**72 565**	**52 484**	**74 315**	**856 026**	**4 781 731**	**17,9**
ordinària	632 617	69 725	50 667	71 351	**824 360**	4 583 993	18,0
certificada	24 045	2 840	1 817	2 964	**31 666**	197 738	16,0
Línia econòmica	**168 546**	**18 445**	**16 752**	**19 885**	**223 628**	**1 213 595**	**18,4**
ordinària	164 462	18 065	16 436	19 442	**218 405**	1 186 371	18,4
certificada	4 084	380	316	443	**5 223**	27 224	19,2
Línia urgent	**4 139**	**346**	**232**	**403**	**5 120**	**28 833**	**17,8**
ordinària	2 925	210	146	246	**3 527**	17 715	19,9
certificada	1 214	136	86	157	**1 593**	11 118	14,3
Total	**829 347**	**91 356**	**69 468**	**94 603**	**1 084 774**	**6 024 159**	**18,0**

Font: Correos y Telégrafos. Subdirección de Comunicación.

10.30 Servei telegràfic. 2002. Províncies.

	Barcelona	Girona	Lleida	Tarragona	**Catalunya**	Espanya	% Cat./Esp.
Telegrames [1]							
nacionals							
cursats	1 015 764	35 020	18 521	82 246	**1 151 551**	5 571 033	20,7
rebuts	902 463	57 902	32 969	105 543	**1 098 877**	5 692 785	19,3
internacionals							
cursats	9 939	2 461	856	1 899	**15 155**	55 190	27,5
rebuts	1 609	389	266	481	**2 745**	21 976	12,5
Fax públic							
nacionals							
cursats	394 284	20 385	9 414	24 233	**448 316**	2 282 213	19,6
rebuts	359 545	23 593	8 773	23 646	**415 557**	238 827	174,0
internacionals							
cursats	2 527	668	251	39	**3 485**	37 060	9,4
rebuts	75	68	4	837	**984**	12 801	7,7
Total 2002	**2 686 206**	**140 486**	**71 054**	**238 924**	**3 136 670**	**13 911 885**	**22,5**
Total 2001	2 225 451	136 949	55 052	235 273	**2 652 725**	14 259 621	18,6
Total 2000	1 935 119	141 869	50 032	216 206	**2 343 226**	19 557 659	12,0
Total 1999	3 353 273	229 494	119 820	293 700	**3 996 287**	22 049 326	18,1
Total 1998	3 021 814	233 988	117 378	296 901	**3 670 081**	21 822 953	16,8

Font: Correos y Telégrafos. Subdirección de Comunicación.
(1) S'hi inclouen els telegrames privats, els oficials, els de servei i els radiotelegrames.

10.31 Tecnologies de la informació i la comunicació. 2000-2002[1]. Equipament TIC a les llars.

Tant per cent

	2000	2001	2002
Llars amb ordinador	**44,8**	**45,7**	**46,5**
un ordinador	38,0	37,5	39,0
dos ordinadors o més	6,7	8,2	7,5
Llars amb connexió a Internet	**18,5**	**27,1**	**29,9**
Llars amb mòbil	**58,3**	**64,2**	**69,0**
un mòbil	32,4	29,0	31,0
dos mòbils o més	25,7	35,2	38,0

Font: Generalitat de Catalunya. Departament d'Universitats, Recerca i Societat de la Informació. Institut d'Estadística de Catalunya.
(1) Primavera.

10.32 Tecnologies d'informació i comunicació. 2002 (1). Ordinador i Internet. Freqüència i lloc d'ús. Per grups d'edat.

Tant per cent

	15 - 24	25 - 39	40 - 54	55 i més	**Total**
Ús de l'ordinador (2)	**97,1**	**81,2**	**54,8**	**17,2**	**57,4**
freqüència					
cada dia	57,0	51,5	32,1	8,1	**34,0**
un o més cops per setmana	29,1	16,4	8,2	3,4	**12,7**
un o més cops per mes	5,2	5,3	3,7	1,2	**3,6**
menys freqüència	5,9	8,1	10,9	4,5	**7,2**
lloc					
a la llar	81,6	58,3	42,4	10,0	**43,4**
al lloc de treball	16,7	49,2	34,2	8,7	**26,6**
al lloc d'estudi	47,5	12,5	3,5	1,1	**13,3**
a punts públics de l'Administració	20,0	7,8	2,7	0,6	**6,6**
a altres llocs	27,6	8,9	4,1	1,3	**8,8**
Ús d'Internet (2)	**93,9**	**65,2**	**35,9**	**7,4**	**45,1**
freqüència					
cada dia	43,0	28,9	16,3	3,5	**20,4**
un o més cops per setmana	25,7	19,8	8,4	2,3	**12,6**
un o més cops per mes	16,0	4,7	4,5	0,8	**5,5**
menys freqüència	9,0	11,8	6,8	0,8	**6,6**
lloc					
a la llar	62,1	44,4	26,0	5,6	**30,9**
al lloc de treball	10,5	31,9	17,8	2,3	**15,1**
al lloc d'estudi	44,2	10,3	2,9	0,9	**11,9**
a punts públics de l'Administració	14,5	6,1	2,0	0,2	**4,8**
a altres llocs	29,2	11,8	4,2	0,3	**9,6**

Font: Generalitat de Catalunya. Departament d'Universitats, Recerca i Societat de la Informació. Institut d'Estadística de Catalunya.

(1) Primavera.

(2) L'han utilitzat alguna vegada.

11. Finances

Aspectes metodològics

Definicions

Sistema creditici

11.01 Sistema bancari. Oficines. 2000. Comarques, àmbits i províncies.
11.02 Sistema bancari. Oficines. 2002. Províncies.
11.03 Sistema bancari. Dipòsits. 2002. Províncies.
11.04 Sistema bancari. Crèdits. 2002. Províncies.
11.05 Banca privada. Balanç. 2002.
11.06 Caixes d'estalvi. Balanç. 2002.
11.07 Caixes d'estalvi. Crèdits. Per finalitat. 1997-2001.
11.08 Caixes d'estalvi. Crèdit intern. 1997-2001. Províncies.
11.09 Efectes comercials retornats impagats. 2001. Províncies
11.10 Tipus d'interès. Banca privada. 2002.
11.11 Tipus d'interès. Caixes d'estalvi. 2002.
11.12 Tipus d'interès. Mercat interbancari i altres. 2002.
11.13 Tipus de canvi. Moneda estrangera. 2002.
11.14 Hipoteques. Per entitat financera. 2001.
11.15 Hipoteques. Per tipus de finca. 2001. Províncies.

Mercat financer

11.16 Borsa de Barcelona. Índex borsari. Per sectors. 2002.
11.17 Borsa de Barcelona. Volum de contractació. 2002.
11.18 Mercat de valors. Renda fixa. Volum negociat. 2002.
11.19 Mercat de valors. Renda fixa. Tipus d'interès. 2002.
11.20 Mercat de futurs. IBEX 35. 2002.
11.21 Mercat de futurs. Bons a 10 anys. 2002.

Societats mercantils

11.22 Societats mercantils. Constitució. 2002. Províncies.
11.23 Societats mercantils. Ampliació de capital. 2002. Províncies.
11.24 Societats mercantils. Reducció de capital. 2002. Províncies.
11.25 Societats mercantils. Dissolució. 2002. Províncies.
11.26 Societats mercantils. Suspensions de pagaments i fallides. 2001. Províncies.

Assegurances

11.27 Assegurances. Pòlisses subscrites. Per rams. 1997-2001.
11.28 Assegurances. Pòlisses subscrites. Per rams. 2001. Províncies.
11.29 Assegurances. Primes contractades. Per rams. 1997-2001.
11.30 Assegurances. Primes contractades. Per rams. 2001. Províncies.

Aspectes metodològics

El **sector creditici** i els mercats financers constitueixen la informació bàsica d'aquest capítol, que es complementa amb dades de societats mercantils i assegurances. Les fonts principals són el Banc d'Espanya i l'Instituto Nacional de Estadística (INE).

El primer apartat recull tota l'activitat del sector bancari, integrat per la **banca privada**, les **caixes d'estalvi** i les **cooperatives de crèdit**. El nombre d'oficines existents, el volum de dipòsits i els crèdits concedits els darrers anys ens permeten veure la important evolució del sector. Aquestes dades únicament s'ofereixen per províncies pel fet que procedeixen d'una font estatal com és el Banc d'Espanya. En el cas de les oficines es disposa d'una informació comarcal que s'obté a partir de les declaracions de l'impost d'activitats econòmiques (IAE). Cal fer constar que els totals per a Catalunya presenten algunes diferències.

La informació es complementa amb el balanç dels bancs i les caixes amb seu social a Catalunya, el moviment mensual dels **tipus d'interès** i dels **tipus de canvi** en moneda estrangera, i el total anual de les **hipoteques** concedides, segons el tipus de finca i l'entitat financera.

Els mercats financers, amb les modalitats de **borsa de valors** i mercat de **renda fixa** i **de futurs**, constitueixen el segon bloc d'informació d'aquest capítol. Es presenta, en primer lloc, el volum de contractació nominal i efectiu pels valors de renda variable i fixa a la Borsa de Barcelona i al conjunt d'Espanya i, també, els índexs borsaris pels diferents sectors d'activitat. El mercat de futurs informa sobre els preus i el volum de cada un dels contractes que es gestionen des del Mercat Espanyol de Futurs Financers (MEFF) a Barcelona.

Pel que fa a les **societats mercantils** només es disposa d'informació per províncies i la seva localització es fa a partir de la ubicació de les seus socials. La informació sobre suspensions de pagaments i fallides s'obté dels jutjats de primera instància i de les notaries; així doncs, l'atribució de les dades es fa en funció del lloc on s'han iniciat els processos legals.

Quant a les **entitats d'assegurances** la informació disponible es refereix al nombre de pòlisses subscrites i al volum de primes contractades dins del territori, encara que el risc quedi cobert també a l'estranger.

Definicions

Crèdit bancari: préstec monetari concedit per les entitats bancàries als seus clients mitjançant el pagament d'un interès estipulat. L'import global d'aquest crèdit correspon a la suma de les quantitats pendents d'amortitzar.

Dipòsit bancari: quantitat de diners que un client diposita en una entitat bancària a canvi d'un rendiment econòmic. Les modalitats són:

- **Dipòsit a la vista**: es troba a la disposició dels seus dipositants en qualsevol moment. El constitueixen els saldos dels comptes corrents.
- **Dipòsit a termini**: constituït amb el compromís per part dels dipositants de no disposar-ne fins a una data determinada (venciment), amb la contrapartida de rebre uns determinats interessos estipulats entre les parts.
- **Dipòsit d'estalvi**: constituït amb finalitats d'estalvi, però amb la característica d'estar sempre a disposició dels seus dipositants.

Efecte comercial retornat impagat: efecte de comerç descomptat al client que resulta impagat i és retornat per les entitats de crèdit que disposen de cartera comercial. No s'hi inclouen els rebuts de serveis.

Entitat d'assegurances: societat que té com a finalitat assegurar tot tipus de béns, serveis o persones de possibles riscos de pèrdua, deteriorament o danys personals, amb la contrapartida del pagament d'una prima.

Fallida: situació d'una empresa en la qual els fons propis han esdevingut negatius per les pèrdues acumulades i, per tant, és incapaç d'afrontar els pagaments de les seves obligacions passives a curt i llarg termini.

Hipoteca: operació financera de préstec d'un import amb una durada normalment de llarg termini (més de 5 anys) que té com a garantia un bé immoble o mobiliari del sol·licitant del préstec.

Índex borsari: indicador de l'evolució de les cotitzacions dels valors intercanviats a la borsa. S'elabora calculant la diferència de cotitzacions en el període de referència i ponderant els diferents títols en funció de la seva capitalització borsària.

Lletra del tresor: modalitat de deute públic a curt termini i amb rendiment implícit.

Mercat borsari: mercat organitzat on s'estableix la compravenda de valors mobiliaris (accions, obligacions, fons públics, cèdules hipotecàries, etc.), de manera periòdica. El preu al qual es fan les transaccions de cada dia s'anomena cotització, i amb una mostra representativa del conjunt de cotitzacions s'obtenen els índexs de cotització borsària. El **volum de contractació a borsa** és el total de les transaccions portades a terme com a resultat dels valors intercanviats segons quin sigui el seu valor efectiu o nominal.

Valor efectiu: cotització d'un valor borsari o preu a què estan disposades a efectuar una transacció les parts compradora i venedora.

Valor nominal: import corresponent a una part alíquota del capital social d'una empresa, escrit i expressat monetàriament sobre el títol mateix.

Mercat de futurs financers: mercat organitzat on s'estableix la compravenda d'instruments financers en una data futura i a un preu fix i que, per tant, permeten cobrir el risc corresponent. Els contractes que es negocien en el mercat espanyol són: tipus d'interès (MIBOR, bons a 10 anys) i índex borsari (IBEX 35). El **volum de contractació** és el total de transaccions dutes a terme, i pot ser:

Negociat: contractes intercanviats, és a dir, que han trobat contrapartida durant la sessió del dia.

Obert: contractes que no han estat compensats mitjançant altres contractes de sentit oposat. Per exemple, si el contracte inicial era de compra es compensa mitjançant un de venda.

Mercat interbancari: mercat constituït per entitats financeres que duen a terme operacions de préstec de capital entre elles, sempre a molt curt termini (el més usual és el període d'un dia).

PER (*price-earning Ratio*): coeficient que s'utilitza per estimar la capacitat que té una empresa de generar beneficis. S'obté dividint la cotització d'una acció pel benefici net corresponent a cada acció en l'exercici econòmic.

Sistema bancari: sistema integrat per les entitats de dipòsit (bancs, caixes d'estalvi i cooperatives de crèdit).

Sistema creditici: sistema integrat per les entitats de dipòsit (bancs, caixes d'estalvi i cooperatives de crèdit), les entitats de crèdit d'àmbit operatiu limitat (societats financeres del mercat de diners, de crèdit hipotecari, d'arrendament financer i de finançament), el crèdit oficial i el Banc d'Espanya.

Societat mercantil: associació de persones físiques o jurídiques, per tal de dur a terme activitats industrials o mercantils.

Constitució: alta en el Registre Mercantil per tipus de societat i valor nominal del seu capital social, segons l'escriptura de constitució.

Ampliació o reducció de capital: assenyala l'augment o disminució del capital inscrit en el Registre Mercantil i el valor nominal d'aquest, segons l'escriptura d'ampliació.

Dissolució: baixa en el Registre Mercantil per tipus de societat i valor nominal del seu capital social, segons l'escriptura de dissolució.

Suspensió de pagaments: situació d'incapacitat d'una empre a per afrontar el pagament de les seves obligacions passives a curt termini.

Tipus d'interès: percentatge que cobra una entitat bancària com a compensació per un préstec concedit. En les operacions financeres les modalitats més usuals són:

TAE (taxa anual equivalent): tipus d'interès d'una operació financera obtingut anualitzant-ne el total de rendiments (o costos si és una operació de préstec). Aquesta taxa incrementa la transparència de les entitats financeres perquè permet comparar, de manera homogènia, les condicions de les operacions financeres més usuals dels clients.

TIR (taxa interna de rendiment): tipus d'interès d'un instrument financer que equival al valor actual dels fluxos que genera, suposant que es reinverteixen al mateix tipus d'interès.

Tipus de canvi: cotització mitjana diària de les monedes estrangeres respecte a la moneda pròpia resultant del mercat al comptat de divises.

11.01 Sistema bancari. 2000.
Oficines. Comarques, àmbits i províncies.

	Bancs	Caixes[1]	**Total**	Oficines per 1.000 hab.	1999	1998	1997	1996
Alt Camp	10	27	**37**	1,1	37	38	40	38
Alt Empordà	88	78	**166**	1,7	152	164	163	161
Alt Penedès	23	72	**95**	1,3	96	96	89	87
Alt Urgell	8	18	**26**	1,4	28	31	30	30
Alta Ribagorça	2	6	**8**	2,2	8	9	9	9
Anoia	22	73	**95**	1,1	99	100	104	101
Bages	63	105	**168**	1,1	163	165	163	167
Baix Camp	46	107	**153**	1,1	122	150	144	144
Baix Ebre	24	54	**78**	1,2	78	80	80	79
Baix Empordà	56	81	**137**	1,4	139	144	144	142
Baix Llobregat	192	407	**599**	0,9	595	524	532	510
Baix Penedès	14	50	**64**	1,2	62	63	60	57
Barcelonès	1 101	1 645	**2 746**	1,3	2 671	2 750	2 667	2 666
Berguedà	12	37	**49**	1,3	54	54	53	53
Cerdanya	6	18	**24**	1,8	25	26	27	29
Conca de Barberà	8	18	**26**	1,4	25	29	29	29
Garraf	22	76	**98**	1,0	96	93	89	83
Garrigues	5	19	**24**	1,3	25	24	24	23
Garrotxa	29	35	**64**	1,4	62	64	63	58
Gironès	63	131	**194**	1,5	197	193	186	179
Maresme	115	186	**301**	0,9	306	300	296	284
Montsià	23	37	**60**	1,1	59	64	63	63
Noguera	14	26	**40**	1,2	45	47	48	46
Osona	54	108	**162**	1,3	168	166	162	158
Pallars Jussà	6	11	**17**	1,4	19	21	20	20
Pallars Sobirà	2	10	**12**	2,0	13	13	12	11
Pla d'Urgell	20	22	**42**	1,5	44	45	45	46
Pla de l'Estany	8	20	**28**	1,1	28	26	26	25
Priorat	3	10	**13**	1,4	11	11	11	11
Ribera d'Ebre	9	21	**30**	1,4	29	31	31	31
Ripollès	14	19	**33**	1,3	34	36	37	37
Segarra	11	19	**30**	1,7	33	32	32	31
Segrià	94	157	**251**	1,5	256	254	250	245
Selva	65	82	**147**	1,3	148	149	151	148
Solsonès	2	12	**14**	1,2	15	15	15	15
Tarragonès	55	177	**232**	1,3	180	223	221	210
Terra Alta	5	15	**20**	1,6	22	22	22	21
Urgell	10	29	**39**	1,3	44	45	44	45
Val d'Aran	6	10	**16**	2,1	19	21	20	20
Vallès Occidental	227	415	**642**	0,9	625	603	546	537
Vallès Oriental	110	210	**320**	1,1	320	306	300	287
Catalunya	**2 647**	**4 653**	**7 300**	**1,2**	**7 152**	**7 227**	**7 048**	**6 936**
Àmbit Metropolità	1 790	3 011	4 801	1,1	4 709	4 672	4 519	4 454
Comarques Gironines	323	446	769	1,4	760	776	770	750
Camp de Tarragona	136	389	525	1,2	437	514	505	489
Terres de l'Ebre	61	127	188	1,2	188	197	196	194
Àmbit de Ponent	154	272	426	1,4	447	447	443	436
Comarques Centrals	153	335	488	1,2	499	500	497	494
Alt Pirineu i Aran	30	73	103	1,6	112	121	118	119
Barcelona	1 940	3 332	**5 272**	1,1	5 190	5 154	4 998	5 273
Girona	329	462	**791**	1,4	782	799	794	792
Lleida	181	343	**524**	1,5	555	563	555	525
Tarragona	197	516	**713**	1,2	625	711	701	714

Font: Institut d'Estadística de Catalunya. Elaboració pròpia a partir de l'impost sobre activitats econòmiques (IAE).
(1) S'hi inclouen les cooperatives de crèdit.

11.02 Sistema bancari. 2002. Oficines. Províncies.

	Barcelona	Girona	Lleida	Tarragona	**Catalunya**	Espanya	% Cat./Esp.
Banca privada	1 572	278	172	173	**2 195**	14 072	15,6
Caixes d'estalvi	3 512	479	350	524	**4 865**	20 326	23,9
Cooperatives de crèdit	96	1	15	17	**129**	4 275	3,0
Total 2002	**5 180**	**758**	**537**	**714**	**7 189**	**38 673**	**18,6**
Total 2001	5 168	763	544	706	**7 181**	38 676	18,6
Total 2000	5 164	766	548	711	**7 189**	38 967	18,4
Total 1999	5 200	792	562	713	**7 267**	38 986	18,6
Total 1998	5 187	801	574	716	**7 278**	38 639	18,8

Font: Banco de España.

11.03 Sistema bancari. 2002. Dipòsits. Províncies.

Milions d'euros

	Barcelona	Girona	Lleida	Tarragona	**Catalunya**	Espanya	% Cat./Esp.
Banca privada	**24 457,15**	**2 175,69**	**1 297,81**	**1 340,43**	**29 271,08**	**244 040,58**	**12,0**
a la vista	11 007,17	788,19	420,56	490,86	**12 706,79**	88 362,68	14,4
d'estalvi	2 682,66	444,93	295,62	319,92	**3 743,13**	40 005,53	9,4
a termini	10 767,32	942,57	581,63	529,65	**12 821,17**	115 672,38	11,1
Caixes d'estalvi	**58 387,98**	**5 523,44**	**3 495,61**	**5 833,16**	**73 240,19**	**309 208,58**	**23,7**
a la vista	14 114,19	913,97	748,22	1 571,43	**17 347,81**	62 024,97	28,0
d'estalvi	9 394,94	1 316,21	737,66	905,57	**12 354,38**	75 854,32	16,3
a termini	34 878,86	3 293,26	2 009,73	3 356,16	**43 538,00**	171 329,30	25,4
Cooperatives crèdit	**1 147,01**	**7,32**	**256,02**	**42,67**	**1 453,03**	**39 610,64**	**3,7**
a la vista	309,76	4,39	110,53	11,41	**436,10**	6 980,18	6,2
d'estalvi	87,54	1,27	9,77	19,67	**118,25**	12 198,15	1,0
a termini	749,72	1,66	135,72	11,59	**898,68**	20 432,31	4,4
Total 2002	**83 992,15**	**7 706,45**	**5 049,44**	**7 216,26**	**103 964,29**	**592 859,80**	**17,5**
Total 2001	75 066,00	7 066,00	4 679,00	6 631,00	**93 442,00**	549 621,00	**17,0**
Total 2000	71 590,00	6 423,00	4 171,00	6 094,00	**88 278,00**	489 685,00	**18,0**
Total 1999	68 357,00	5 684,00	3 939,00	5 437,00	**83 417,00**	434 474,00	**19,2**
Total 1998	64 986,00	5 080,00	3 361,00	4 833,00	**78 260,00**	404 128,00	**19,4**

Font: Banco de España.
(1) A 31 de desembre.

11.04 Sistema bancari. 2002.
Crèdits. Províncies.

Milions d'euros

	Barcelona	Girona	Lleida	Tarragona	**Catalunya**	Espanya	% Cat./Esp.
Banca privada	**50 842,05**	**3 777,22**	**1 995,03**	**3 061,24**	**59 675,55**	**341 250,53**	**17,5**
sector públic	3 420,17	194,80	157,55	222,09	**3 994,61**	18 801,67	21,2
sector privat	47 421,88	3 582,42	1 837,48	2 839,15	**55 680,94**	322 448,86	17,3
Caixes d'estalvi	**54 700,34**	**5 376,78**	**3 262,47**	**7 023,49**	**70 363,08**	**315 846,71**	**22,3**
sector públic	1 390,78	177,79	109,95	309,52	**1 988,04**	11 588,68	17,2
sector privat	53 309,56	5 198,99	3 152,52	6 713,98	**68 375,05**	304 258,02	22,5
Cooperatives crèdit	**1 004,65**	**9,21**	**181,71**	**89,21**	**1 284,79**	**36 084,75**	**3,6**
sector públic	-	-	0,49	0,71	**1,19**	519,26	0,2
sector privat	1 004,65	9,21	181,23	88,51	**1 283,60**	35 565,49	3,6
Total 2002	**106 547,04**	**9 163,22**	**5 439,22**	**10 173,95**	**131 323,42**	**693 181,98**	**18,9**
Total 2001	95 120,00	8 091,00	4 823,00	8 905,00	**116 939,00**	617 279,00	**18,9**
Total 2000	87 909,00	7 361,00	4 268,00	7 759,00	**107 297,00**	555 445,00	**19,3**
Total 1999	76 992,00	6 460,00	3 768,00	6 845,00	**94 065,00**	476 783,00	**19,7**
Total 1998	67 437,00	5 685,00	3 344,00	5 718,00	**82 184,00**	419 790,00	**19,6**

Font: Banco de España.
(1) A 31 de desembre.

11.05 Banca privada[1]. 2002. Balanç[2].

Milions d'euros

	Catalunya	Espanya	% Cat./Esp.
Actiu			
caixa i dipòsits en bancs centrals	**611,54**	6 060,46	10,1
deutes de l'Estat	**1 878,08**	52 133,10	3,6
entitats de crèdit	**14 803,99**	128 570,99	11,5
crèdits sobre clients	**30 845,04**	342 117,61	9,0
obligacions i altres valors de renda fixa	**1 158,17**	37 551,69	3,1
accions i altres títols de renda variable	**164,64**	6 475,07	2,5
participacions	**116,46**	5 499,95	2,1
participacions en empreses	**803,18**	37 065,10	2,2
actius immaterials	**26,45**	646,22	4,1
actius materials	**627,53**	6 875,25	9,1
capital subscrit no desemborsat	**-**	0,13	-
accions pròpies	**14,42**	124,84	11,6
altres actius	**958,39**	26 292,84	3,6
comptes de periodificació	**287,96**	13 000,57	2,2
pèrdues de l'exercici	**10,14**	277,32	3,7
Total 2002	**52 305,97**	**662 691,13**	**7,9**
Total 2001	**44 745,86**	653 556,53	6,8
Total 2000	**38 341,65**	615 914,13	6,2
Total 1999	**40 836,19**	568 014,86	7,2
Total 1998	**42 155,66**	523 794,29	8,0
Passiu			
entitats de crèdit	**11 170,07**	164 701,33	6,8
deutes a clients	**34 084,48**	345 517,58	9,9
deutes per valors negociables	**912,47**	27 150,25	3,4
altres passius	**914,79**	21 536,17	4,2
comptes de periodificació	**425,88**	13 126,23	3,2
provisions per a riscos i càrregues	**224,02**	13 696,28	1,6
fons per a riscos generals	**3,24**	75,01	4,3
beneficis de l'exercici	**338,06**	5 030,41	6,7
passius subordinats	**1 247,75**	29 084,92	4,3
capital subscrit	**482,14**	9 723,59	5,0
primes d'emissió	**962,83**	18 629,16	5,2
reserves	**1 511,16**	14 278,48	10,6
reserves de revalorització	**35,11**	355,47	9,9
resultats d'exercicis anteriors	**- 6,01**	- 213,74	2,8
Total 2002	**52 305,97**	**662 691,13**	**7,9**
Total 2001	**44 745,86**	653 556,53	6,2
Total 2000	**38 341,65**	615 914,13	6,2
Total 1999	**40 836,19**	568 014,86	7,2
Total 1998	**42 155,66**	523 794,29	8,0

Font: Asociación Española de Banca Privada. *Balances y estadísticas de la banca en España.* Mensual.

(1) Amb seu social a Catalunya.

(2) A 31 de desembre.

11.06 Caixes d'estalvi[1]. 2002. Balanç[2].

Milions d'euros

	Catalunya	Espanya	% Cat./Esp.
Actiu			
caixa i dipòsits en bancs centrals	**2 292,04**	9 164,65	25,0
deutes de l'Estat	**10 063,06**	44 867,10	22,4
entitats de crèdit	**17 832,44**	56 399,41	31,6
crèdits sobre clients	**96 813,26**	316 949,68	30,5
obligacions i altres valors de renda fixa	**7 072,11**	25 305,99	27,9
accions i altres títols de renda variable	**930,27**	4 079,63	22,8
participacions	**555,95**	6 716,84	8,3
participacions en empreses	**8 748,38**	12 159,62	71,9
actius immaterials	**92,57**	291,00	31,8
actius materials	**3 275,56**	9 583,35	34,2
capital subscrit no desemborsat	-	-	-
accions pròpies	-	-	-
altres actius	**4 433,06**	10 492,47	42,2
comptes de periodificació	**2 118,03**	5 811,54	36,4
pèrdues de l'exercici	-	-	-
Total 2002	**154 226,73**	**501 821,27**	**30,7**
Total 2001	**134 841,06**	453 030,05	29,8
Total 2000	**123 527,70**	407 396,47	30,3
Total 1999	**107 627,83**	353 215,23	30,5
Total 1998	**97 031,64**	313 521,74	30,9
Passiu			
entitats de crèdit	**20 442,35**	59 485,15	34,4
deutes a clients	**104 857,61**	352 435,94	29,8
deutes per valors negociables	**6 834,26**	22 913,61	29,8
altres passius	**4 161,70**	11 566,84	36,0
comptes de periodificació	**2 306,71**	5 837,88	39,5
provisions per a riscos i càrregues	**576,39**	2 720,88	21,2
fons per a riscos generals	**64,29**	371,53	17,3
beneficis de l'exercici	**968,04**	3 667,45	26,4
passius subordinats	**7 647,44**	16 167,69	47,3
capital subscrit	**3,02**	222,20	1,4
primes d'emissió	-	-	-
reserves	**6 203,69**	25 672,53	24,2
reserves de revalorització	**161,23**	759,40	21,2
resultats d'exercicis anteriors		0,18	-
Total 2002	**154 226,73**	**501 821,27**	**30,7**
Total 2001	**134 841,06**	453 030,05	29,8
Total 2000	**123 527,70**	407 396,47	30,3
Total 1999	**107 627,83**	353 215,23	30,5
Total 1998	**97 072,79**	313 521,74	31,0

Font: Confederación Española de Cajas de Ahorros (CECA). *Balances de las cajas de ahorros.* Mensual.

(1) Amb seu social a Catalunya.

(2) A 31 de desembre.

11.07 Caixes d'estalvi[1]. 1997-2001. Crèdits[2]. Per finalitat.

Milions d'euros

	1997	1998	1999	2000	2001
Activitats productives	**17 105,75**	**21 864,23**	**25 913,43**	**29 575,97**	**30 414,20**
agricultura, ramaderia, boscos	460,14	566,42	708,51	821,02	582,01
pesca	92,83	109,81	121,57	131,85	105,44
indústries extractives	777,16	210,07	160,76	98,93	90,56
indústries manufactureres	1 764,06	2 195,00	2 558,41	3 294,87	3 702,46
energia i aigua	923,38	1 445,58	1 454,47	1 664,73	1 853,72
construcció	3 616,26	3 692,01	4 209,67	4 660,68	5 128,89
comerç i reparacions	1 719,47	1 936,86	2 434,30	2 904,20	2 626,17
turisme	942,19	989,61	1 157,48	1 344,47	1 332,93
transport i comunicacions	837,15	1 129,22	961,50	1 264,27	1 309,78
serveis financers (llevat entitats de credit)	618,06	2 893,33	3 136,79	1 683,41	2 018,24
serveis a empreses, immobiliàries	3 974,64	5 148,28	7 183,26	9 890,56	9 997,98
altres	1 380,43	1 548,03	1 826,73	1 816,97	1 666,02
Persones físiques	**21 710,82**	**27 592,99**	**31 343,89**	**38 953,71**	**47 831,16**
compra habitatge	14 913,44	18 699,12	21 600,50	26 153,89	31 699,15
rehabilitació llar	1 217,53	1 475,62	1 752,19	2 166,53	2 727,12
béns de consum durable	1 657,57	2 009,66	1 849,53	2 066,62	4 228,40
altres	3 922,28	5 408,59	6 141,67	8 566,67	9 176,49
IPSAL[3]	**365,45**	**335,74**	**428,13**	**308,60**	**416,34**
Altres	**256,06**	**749,05**	**1 077,40**	**1 059,59**	**1 311,35**
Total	**39 438,08**	**50 542,01**	**58 762,85**	**69 897,87**	**79 973,05**

Font: Generalitat dwe Catalunya. Departament d'Economia i Finances. Direcció General de Política Financera.
(1) Amb seu social a Catalunya.
(2) A altres residents.
(3) Institucions privades sense afany de lucre.

11.08 Caixes d'estalvi[1]. 1997-2001. Crèdit intern. Províncies.

Milions d'euros

	Barcelona	Girona	Lleida	Tarragona	**Catalunya**	Resta d'Espanya
1997	24 804,72	2 422,52	1 356,42	3 003,79	**31 587,45**	11 878,48
1998	30 462,59	2 783,67	1 610,05	3 495,13	**38 351,44**	14 768,33
1999	33 976,54	3 108,17	1 779,82	4 070,35	**42 934,87**	18 325,64
2000	37 374,24	3 636,68	2 082,70	4 625,00	**47 718,62**	24 861,95
2001	40 544,49	4 028,18	2 326,50	5 318,68	**52 217,85**	30 190,92

Font: Generalitat de Catalunya. Departament d'Economia i Finances. Direcció General de Política Financera.
(1) Amb seu social a Catalunya.

11.09 Efectes comercials retornats impagats. 2001. Províncies.

	Barcelona	Girona	Lleida	Tarragona	**Catalunya**	Espanya	% Cat./Esp.
Nombre							
≤ 600 euros	897 181	34 838	18 331	25 469	**975 819**	2 988 824	32,6
601 - 3.000	314 493	20 169	10 744	15 448	**360 854**	1 424 958	25,3
3.001 - 6.000	81 296	5 661	3 530	4 412	**94 899**	394 226	24,1
> 6.000 euros	14 951	862	648	849	**17 310**	72 284	23,9
Total 2001	**1 307 921**	**61 530**	**33 253**	**46 178**	**1 448 882**	**4 880 292**	**29,7**
Total 2000	1 490 432	69 593	35 516	48 425	**1 643 966**	5 330 789	30,8
Total 1999	1 721 902	73 912	38 752	54 370	**1 888 936**	5 836 406	32,4
Total 1998	1 773 834	80 380	42 402	60 020	**1 956 636**	8 611 100	22,7
Total 1997	2 061 284	96 209	46 302	67 668	**2 271 463**	7 289 726	31,2
Import[1]							
≤ 600 euros	165,91	8,58	4,45	6,10	**185,04**	656,39	28,2
601 - 3.000	425,14	27,89	15,25	21,25	**489,52**	1 972,98	24,8
3.001 - 6.000	459,03	31,91	20,01	25,71	**536,65**	2 273,65	23,6
> 6.000 euros	389,18	18,95	16,32	30,83	**455,27**	1 941,74	23,4
Total 2001	**1 439,25**	**87,32**	**56,03**	**83,88**	**1 666,48**	**6 844,76**	**24,3**
Total 2000	1 475,18	106,82	49,12	71,65	**1 702,77**	6 886,70	24,7
Total 1999	1 497,85	94,35	48,54	67,89	**1 708,64**	6 598,76	25,9
Total 1998	1 541,52	94,04	50,63	72,02	**1 758,21**	7 121,12	24,7
Total 1997	1 737,15	105,75	51,82	75,02	**1 969,75**	7 691,35	25,6

Font: Instituto Nacional de Estadística.
(1) Milions d'euros.

11.10 Tipus d'interès. 2002.
Banca privada.

	Operacions actives TAE					Operacions passives TAE		
	tipus variable[1]	descompte comercial[2]	comptes de crèdit[3]	préstecs personals[4]	crèdits hipotecaris[4]	comptes corrents	comptes d'estalvi	imposicions dipòsits[5]
Mitjana mensual								
gener	4,19	5,83	4,78	6,87	4,83	1,91	1,69	2,26
febrer	4,19	5,80	5,06	6,70	4,82	1,97	1,71	2,33
març	4,13	5,66	4,96	6,61	4,90	1,96	1,70	2,38
abril	4,19	5,70	4,85	6,69	4,95	1,94	1,73	2,79
maig	4,28	5.71	4,93	6,88	4,97	2,04	1,69	2,84
juny	4,24	5,66	5,03	6,66	4,95	2,06	1,67	2,74
juliol	4,87	5,64	5,25	6,85	4,91	2,02	1,70	2,58
agost	4,82	5,58	5,12	7,15	4,90	2,03	1,69	2,53
setembre	4,23	5,55	5,06	7,31	4,73	2,02	1,69	2,48
octubre	4,42	5,56	4,97	7,13	4,60	2,03	1,66	2,41
novembre	4,14	5,47	4,97	6,92	4,45	2,06	1,63	2,43
desembre	3,97	5,30	4,55	6,28	4,31	1,88	1,53	2,23
Mitjana anual 2002	**4,31**	**5,62**	**4,96**	**6,84**	**4,78**	**1,99**	**1,67**	**2,50**
Mitjana anual 2001	5,16	6,68	5,89	7,27	5,69	2,42	2,03	3,08
Mitjana anual 2000	5,18	6,42	5,71	7,24	5,67	2,07	1,06	2,95
Mitjana anual 1999	3,95	5,25	4,67	6,13	4,64	1,55	0,99	1,85
Mitjana anual 1998	5,01	6,31	5,99	7,37	5,62	2,50	1,67	2,92

Font: Banco de España. *Boletín estadístico.* Mensual.
(1) Revisable mensualment.
(2) Fins a 3 mesos.
(3) D'1 any a menys de 3.
(4) De 3 anys endavant.
(5) Des de 6 mesos a menys d'1 any.

11.11 Tipus d'interès. 2002.
Caixes d'estalvi.

	Operacions actives TAE					Operacions passives TAE		
	tipus variable[1]	descompte comercial[2]	comptes de crèdit[3]	préstecs personals[4]	crèdits hipotecaris[4]	comptes corrents	comptes d'estalvi	imposicions dipòsits[5]
Mitjana mensual								
gener	4,67	5,51	6,71	8,05	4,93	1,90	0,89	2,74
febrer	4,49	5,58	6,70	7,90	4,91	1,89	0,90	2,77
març	4,84	5,51	7,05	7,74	4,92	1,85	0,82	2,83
abril	4,73	5,58	7,00	7,87	4,98	1,87	0,82	2,86
maig	4,92	5,58	7,08	7,75	5,11	1,88	0,82	2,84
juny	4,84	5,57	6,83	7,78	5,12	1,87	0,77	2,84
juliol	4,71	5,53	6,69	7,48	5,16	1,86	0,77	2,69
agost	4,75	5,56	6,94	7,87	5,15	1,88	0,79	2,77
setembre	4,60	5,39	6,55	7,83	4,95	1,88	0,78	2,74
octubre	4,46	5,38	6,87	7,66	4,81	1,91	0,80	2,73
novembre	4,59	5,29	6,87	7,62	4,59	1,90	0,80	2,70
desembre	4,43	5,11	6,47	7,06	4,42	1,79	0,80	2,57
Mitjana anual 2002	**4,67**	**5,47**	**6,81**	**7,72**	**4,92**	**1,87**	**0,81**	**2,76**
Mitjana anual 2001	5,40	6,28	7,39	8,50	5,99	2,33	0,95	3,44
Mitjana anual 2000	5,20	6,34	7,21	8,24	5,90	2,10	0,96	3,24
Mitjana anual 1999	4,03	5,53	6,22	7,48	4,92	1,65	0,94	2,26
Mitjana anual 1998	5,30	7,02	7,02	8,29	5,86	2,21	1,37	3,40

Font: Banco de España. *Boletín estadístico.* Mensual.
(1) Revisable mensualment.
(2) Fins a 3 mesos.
(3) D'1 any a menys de 3.
(4) De 3 anys endavant.
(5) Des de 6 mesos a menys d'1 any.

11.12 Tipus d'interès. 2002. Mercat interbancari i altres.

	Mercat interbancari			Lletres del	Mercat
	dia a dia	a 1 mes	a 3 mesos	tresor[1]	hipotecari[2]
Mitjana mensual					
gener	3,29	3,34	3,33	3,15	-
febrer	3,27	3,32	3,34	3,48	-
març	3,25	3,33	3,38	3,69	3,75
abril	3,30	3,32	3,40	3,70	-
maig	3,31	3,36	3,46	3,76	-
juny	3,34	3,37	3,46	3,78	4,00
juliol	3,29	3,35	3,39	3,55	-
agost	3,29	3,31	3,34	3,28	-
setembre	3,30	3,30	3,30	3,21	3,75
octubre	3,29	3,29	3,25	2,88	-
novembre	3,30	3,23	3,08	2,96	-
desembre	3,07	2,95	2,95	2,85	3,25
Mitjana anual 2002	**3,28**	**3,29**	**3,31**	**3,36**	**3,69**
Mitjana anual 2001	4,36	4,31	4,25	3,90	4,63
Mitjana anual 2000	4,11	4,22	4,38	4,62	5,25
Mitjana anual 1999	2,72	2,84	2,94	3,00	4,00
Mitjana anual 1998	4,34	4,33	4,25	3,79	4,25

Font: Banco de España. *Boletín estadístico.* Mensual.
(1) A un any. Mitjana ponderada.
(2) Crèdit tipus mitjà trimestral. Tipus de referència. Resolució 20/6/86.

11.13 Tipus de canvi. 2002. Moneda estrangera.

Euros

	Unió Europea. Països no UEM[1]			Resta d'Europa	
	corona danesa	corona sueca	lliura esterlina	corona noruega	franc suis
Mitjana mensual					
gener	7,43	9,23	0,62	7,92	1,48
febrer	7,43	9,18	0,61	7,79	1,48
març	7,43	9,06	0,62	7,72	1,47
abril	7,43	9,14	0,61	7,62	1,47
maig	7,44	9,22	0,63	7,52	1,46
juny	7,43	9,11	0,64	7,40	1,47
juliol	7,43	9,27	0,64	7,40	1,46
agost	7,43	9,25	0,64	7,43	1,46
setembre	7,43	9,17	0,63	7,36	1,47
octubre	7,43	9,11	0,63	7,34	1,47
novembre	7,43	9,08	0,64	7,32	1,47
desembre	7,43	9,10	0,64	7,29	1,47
Mitjana anual 2002	**7,43**	**9,16**	**0,63**	**7,51**	**1,47**
Mitjana anual 2001	7,45	9,26	0,62	8,05	1,51
Mitjana anual 2000	7,45	8,45	0,61	8,11	1,56
Mitjana anual 1999	7,44	8,81	0,66	8,31	1,60

	Altres països				
	dòlar EUA	dòlar canadenc	ien japonès	dòlar australià	dòlar neozelandès
Mitjana mensual					
gener	0,88	1,41	117,10	1,71	2,08
febrer	0,87	1,39	116,20	1,70	2,08
març	0,88	1,39	114,70	1,67	2,03
abril	0,89	1,40	115,80	1,65	2,00
maig	0,92	1,42	115,90	1,67	1,99
juny	0,96	1,46	117,80	1,68	1,95
juliol	0,99	1,53	117,10	1,79	2,07
agost	0,98	1,53	116,30	1,81	2,11
setembre	0,98	1,54	118,40	1,79	2,09
octubre	0,98	1,55	121,60	1,78	2,04
novembre	1,00	1,57	121,70	1,79	2,02
desembre	1,02	1,59	124,20	1,81	2,00
Mitjana anual 2002	**0,95**	**1,48**	**118,10**	**1,74**	**2,04**
Mitjana anual 2001	0,90	1,39	108,70	1,73	2,13
Mitjana anual 2000	0,92	1,37	99,50	1,59	2,03
Mitjana anual 1999	1,07	1,58	121,30	1,65	2,02

Font: Banco de España. *Boletín estadístico.* Mensual.

(1) Països que no han adoptat l'euro com a moneda única.

11.14 Hipoteques. 2001. Per entitat financera.

	Finques rústiques	Finques urbanes	**Catalunya**	Espanya	% Cat./Esp.
Hipoteques					
bancs	346	40 697	**41 043**	268 804	15,3
caixes d'estalvi	779	96 313	**97 092**	438 193	22,2
altres	192	6 611	**6 803**	36 525	18,6
no hi consta	2	382	**384**	2 934	13,1
Total 2001	**1 319**	**144 003**	**145 322**	**746 456**	**19,5**
Total 2000	1 418	150 304	**151 722**	741 713	20,5
Total 1999	1 312	146 701	**148 013**	699 105	21,2
Total 1998	1 612	136 645	**138 257**	632 450	21,9
Total 1997	1 523	125 758	**127 281**	568 334	22,4
Import(1)					
bancs	42,17	4 392,12	**4 434,29**	25 268,00	17,5
caixes d'estalvi	83,58	8 188,93	**8 272,51**	35 832,65	23,1
altres	24,29	733,20	**757,49**	3 228,90	23,5
no hi consta	0,39	39,97	**40,36**	286,72	14,1
Total 2001	**150,42**	**13 354,22**	**13 504,65**	**64 616,27**	**20,9**
Total 2000	160,03	12 578,01	**12 738,04**	57 635,70	22,1
Total 1999	130,19	10 767,99	**10 898,18**	47 861,95	22,8
Total 1998	117,85	9 157,36	**9 275,21**	38 918,12	23,8
Total 1997	105,26	7 390,43	**7 495,69**	31 247,60	24,0

Font: Instituto Nacional de Estadística. *Estadística de hipotecas.* Anual.
(1) Milions d'euros.

11.15 Hipoteques. 2001. Per tipus de finca. Províncies.

	Barcelona	Girona	Lleida	Tarragona	**Catalunya**	Espanya	% Cat./Esp.
Hipoteques							
finques rústiques	**363**	**280**	**344**	**332**	**1 319**	**22 348**	**5,9**
secà	354	224	249	267	**1 094**	18 664	5,9
regadiu	9	56	95	65	**225**	3 684	6,1
finques urbanes	**99 798**	**19 982**	**8 291**	**15 932**	**144 003**	**724 108**	**19,9**
habitatges	89 652	16 685	6 652	14 218	**127 207**	615 703	20,7
solars	1 719	453	198	348	**2 718**	23 112	11,8
altres	8 427	2 844	1 441	1 366	**14 078**	85 293	16,5
Total 2001	**100 161**	**20 262**	**8 635**	**16 264**	**145 322**	**746 456**	**19,5**
Total 2000	104 082	20 986	10 010	16 644	**151 722**	741 713	20,5
Total 1999	102 067	20 528	9 431	15 987	**148 013**	699 105	21,2
Total 1998	97 516	18 376	8 406	13 959	**138 257**	632 450	21,9
Total 1997	92 323	15 756	7 248	11 954	**127 281**	568 334	22,4
Import[1]							
finques rústiques	**52,86**	**31,67**	**28,43**	**37,46**	**150,42**	**2 309,60**	**6,5**
secà	51,85	25,31	20,34	22,27	**119,77**	1 948,54	6,1
regadiu	1,01	6,36	8,09	15,20	**30,66**	361,06	8,5
finques urbanes	**9 974,89**	**1 555,44**	**653,92**	**1 169,97**	**13 354,22**	**62 306,67**	**21,4**
habitatges	8 229,20	1 277,36	481,98	966,65	**10 955,19**	46 574,60	23,5
solars	616,76	62,23	66,76	99,44	**845,18**	7 219,52	11,7
altres	1 128,93	215,85	105,18	103,89	**1 553,85**	8 512,55	18,3
Total 2001	**10 027,75**	**1 587,12**	**682,35**	**1 207,44**	**13 504,65**	**64 616,27**	**20,9**
Total 2000	9 186,88	1 718,81	682,60	1 149,75	**12 738,04**	57 635,70	22,1
Total 1999	7 972,89	1 290,77	618,57	1 015,95	**10 898,18**	47 862,95	22,8
Total 1998	6 911,40	1 062,92	523,45	777,43	**9 275,21**	38 918,12	23,8
Total 1997	5 710,96	816,21	378,05	590,46	**7 495,69**	31 247,60	24,0

Font: Instituto Nacional de Estadística. *Estadística de hipotecas.* Anual.
(1) Milions d'euros.

11.16 Borsa de Barcelona. 2002. Índex borsari[1]. Per sectors.

	Índex màxim	Índex mínim	PER	% dividend[2]
Electricitat	572,65	351,97	11,05	5,28
Banca	1 497,60	800,88	12,81	4,29
Química	704,34	481,59	10,25	1,70
Ciment, construcció, immobles	1 022,69	763,25	9,54	1,90
Siderometal·lúrgia i mineria	393,51	253,68	21,60	3,31
Alimentació	474,62	368,98	13,45	2,47
Tèxtil i paper	196,09	137,22	10,96	2,12
Comerç i finances	231,10	174,57	21,19	1,35
Serveis	2 073,67	1 105,13	37,57	0,32
Índex general ponderat 2002	**746,22**	**446,64**	**16,66**	**2,19**
Índex general ponderat 2001	959,75	550,05	17,93	1,38
Índex general ponderat 2000	972,50	786,98	18,02	1,96
Índex general ponderat 1999	873,29	672,72	26,03	2,01
Índex general ponderat 1998	790,60	535,98	20,40	2,40

Font: Borsa de Barcelona.
(1) Base 1986 = 100.
(2) Rendiment mitjà sobre dividends bruts.

11.17 Borsa de Barcelona. 2002. Volum de contractació.

Milions d'euros

	Borsa de Barcelona		Espanya		% Cat./Esp.	
	nominal	efectiu	nominal	efectiu	nominal	efectiu
Renda variable	8 111,47	85 545,23	42 840,13	444 917,63	18,9	19,2
Renda fixa	60 339,35	64 682,64	64 860,55	71 140,22	93,0	90,9
Total 2002	**68 450,82**	**150 227,87**	**107 700,68**	**516 057,85**	**63,6**	**29,1**
Total 2001	51 100,61	110 106,74	85 679,42	501 739,97	59,6	21,9
Total 2000	34 548,77	80 336,48	68 872,68	532 974,62	50,2	15,1
Total 1999	29 969,67	60 622,21	61 037,99	334 231,73	49,1	18,1
Total 1998	23 699,70	52 985,71	70 381,08	314 317,32	33,7	16,9

Font: Comisión Nacional del Mercado de Valores. *Datos básicos de los mercados de valores.* Anual.

11.18 Mercat de valors. Renda fixa. 2002. Volum negociat.

Milions d'euros

	Obligacions i bons simples	Cèdules hipotecàries	Emissions no residents	**Total**
Volum negociat				
gener	3 557,00	331,00	248,00	**4 136,00**
febrer	2 180,00	115,00	151,00	**2 446,00**
març	4 770,00	242,00	251,00	**5 263,00**
abril	3 068,00	140,00	331,00	**3 539,00**
maig	3 096,00	535,00	344,00	**3 975,00**
juny	5 348,00	380,00	399,00	**6 127,00**
juliol	4 280,00	210,00	349,00	**4 839,00**
agost	4 344,00	80,00	344,00	**4 768,00**
setembre	3 345,00	662,00	371,00	**4 378,00**
octubre	5 547,00	782,00	434,00	**6 763,00**
novembre	5 793,00	430,00	401,00	**6 624,00**
desembre	6 734,00	320,00	179,00	**7 233,00**
Total 2002	**52 062,00**	**4 227,00**	**3 802,00**	**60 091,00**
Total 2001	39 169,00	2 319,00	2 220,00	**43 708,00**
Total 2000	49 909,00	2 280,00	1 212,00	**53 401,00**
Total 1999	56 800,00	1 772,00	2 413,00	**60 985,00**
Total 1998	28 379,00	382,00	6 424,00	**35 185,00**

Font: Banco de España.

11.19 Mercat de valors. Renda fixa. 2002. Tipus d'interès.

Tant per cent

	Obligacions i bons simples	Cèdules hipotecàries	Emissions no residents	
			> 2 anys	> 6 anys
Mitjana mensual				
gener	5,00	5,02	4,46	-
febrer	5,11	5,14	-	-
març	5,32	4,89	4,65	4,65
abril	5,42	5,20	-	-
maig	5,46	5,22	5,01	-
juny	5,89	4,73	5,00	-
juliol	5,26	5,01	4,52	4,52
agost	5,03	4,95	4,90	4,90
setembre	4,65	4,29	3,88	-
octubre	4,93	4,81	3,78	3,55
novembre	4,85	4,65	4,08	5,04
desembre	3,75	4,28	-	-
Total 2002	**5,05**	**4,85**	**3,38**	**1,90**
Total 2001	5,22	4,86	3,30	2,64
Total 2000	5,61	5,64	5,46	3,73
Total 1999	4,65	4,01	4,13	4,32
Total 1998	4,84	4,31	4,47	4,69

Font: Banco de España.

11.20 Mercat de futurs. 2002. IBEX 35.

Milions d'euros

	Volum de contractació mitjà	
	negociat	obert
IBEX 35		
gener	16 291,00	51 364,00
febrer	16 306,00	44 826,00
març	15 841,00	44 587,00
abril	15 080,00	46 008,00
maig	14 254,00	45 927,00
juny	18 218,00	46 389,00
juliol	17 400,00	52 439,00
agost	13 746,00	50 598,00
setembre	14 952,00	47 071,00
octubre	15 770,00	47 549,00
novembre	14 858,00	46 235,00
desembre	12 604,00	40 544,00
Total	**185 320,00**	**563 537,00**
Mitjana anual	**15 443,33**	**46 961,42**
IBEX 35 Mini		
gener	1 766,00	1 475,00
febrer	2 977,00	2 171,00
març	2 782,00	2 297,00
abril	3 344,00	3 353,00
maig	2 753,00	1 510,00
juny	2 730,00	2 702,00
juliol	3 132,00	1 524,00
agost	1 852,00	1 503,00
setembre	2 630,00	1 738,00
octubre	3 395,00	2 086,00
novembre	3 566,00	3 267,00
desembre	3 610,00	3 194,00
Total	**34 537,00**	**26 820,00**
Mitjana anual	**2 878,08**	**2 235,00**

Font: MEFF.

11.21 Mercat de futurs. 2002.
Bons a 10 anys.

Milions d'euros

	Volum de contractació mitjà	
	negociat	obert
Bons a 10 anys		
gener	198,00	3 116,00
febrer	128,00	2 801,00
març	520,00	2 476,00
abril	93,00	2 360,00
maig	220,00	2 616,00
juny	548,00	2 274,00
juliol	179,00	2 240,00
agost	139,00	2 671,00
setembre	355,00	1 507,00
octubre	47,00	1 269,00
novembre	19,00	1 333,00
desembre	214,00	192,00
Total	**2 660,00**	**24 855,00**
Mitjana anual	**221,67**	**2 071,25**

Font: MEFF.

11.22 Societats mercantils. 2002.
Constitució. Províncies.

	Barcelona	Girona	Lleida	Tarragona	**Catalunya**	Espanya	% Cat./Esp.
Societats							
anònimes	425	29	10	39	**503**	3 153	16,0
limitades	16 690	1 991	938	1 789	**21 408**	108 225	19,8
altres	667	86	52	58	**863**	6 643	13,0
Total 2002	**17 782**	**2 106**	**1 000**	**1 886**	**22 774**	**118 021**	**19,3**
Total 2001	16 966	2 218	1 077	1 678	**21 939**	111 648	19,7
Total 2000	17 680	2 198	1 050	1 676	**22 604**	115 873	19,5
Total 1999	16 504	2 100	1 135	1 692	**21 431**	109 527	19,6
Total 1998	16 896	2 153	989	1 829	**21 867**	109 439	20,0
Capital subscrit(1)							
anònimes	567,98	5,20	1,16	6,34	**580,68**	3 604,38	16,1
limitades	970,59	190,63	38,25	100,71	**1 300,18**	6 615,51	19,7
altres	45,30	0,66	2,04	6,23	**54,23**	2 325,17	2,3
Total 2002	**1 583,88**	**196,49**	**41,45**	**113,28**	**1 935,09**	**12 545,05**	**15,4**
Total 2001	1 665,59	129,05	63,77	112,57	**1 970,99**	15 662,47	12,6
Total 2000	1 812,85	279,16	121,58	82,75	**2 296,33**	13 015,90	17,6
Total 1999	1 316,98	127,97	60,73	56,64	**1 562,33**	10 820,69	14,4
Total 1998	1 382,78	115,17	38,54	70,30	**1 606,80**	9 086,10	17,7

Font: Institut d'Estadística de Catalunya. Dades elaborades a partir del Registre Mercantil Central.
Instituto Nacional de Estadística.
(1) Milions d'euros.

11.23 Societats mercantils. 2002.
Ampliació de capital. Províncies.

	Barcelona	Girona	Lleida	Tarragona	**Catalunya**	Espanya	% Cat./Esp.
Societats							
anònimes	1 866	176	67	143	**2 252**	9 013	25,0
limitades	7 375	703	460	834	**9 372**	38 623	24,3
altres	111	17	10	9	**147**	1 277	11,5
Total 2002	**9 352**	**896**	**537**	**986**	**11 771**	**48 913**	**24,1**
Total 2001	7 672	851	362	645	**9 530**	41 332	23,1
Total 2000	6 619	685	344	585	**8 233**	37 766	21,8
Total 1999	5 858	673	342	470	**7 343**	31 333	23,4
Total 1998	6 044	730	367	459	**7 600**	30 738	24,7
Capital subscrit(1)							
anònimes	3 604,89	102,43	22,59	54,34	**3 784,24**	16 529,35	22,9
limitades	5 262,10	161,02	96,55	114,59	**5 634,26**	27 005,35	20,9
altres	109,63	1,46	2,45	0,20	**113,73**	622,74	18,3
Total 2002	**8 976,62**	**264,90**	**121,59**	**169,12**	**9 532,22**	**44 157,44**	**21,6**
Total 2001	6 795,17	208,62	68,30	139,03	**7 211,12**	46 342,58	15,6
Total 2000	8 252,70	152,74	52,16	156,28	**8 613,87**	48 159,86	17,9
Total 1999	4 935,23	140,21	101,34	107,30	**5 284,08**	28 209,08	18,7
Total 1998	3 642,30	122,61	40,95	102,49	**3 908,34**	19 136,33	20,4

Font: Institut d'Estadística de Catalunya. Dades elaborades a partir del Registre Mercantil Central.
Instituto Nacional de Estadística.
(1) Milions d'euros.

11.24 Societats mercantils. 2002.
Reducció de capital. Províncies.

	Barcelona	Girona	Lleida	Tarragona	**Catalunya**	Espanya	% Cat./Esp.
Societats							
anònimes	655	39	29	35	**758**	2 576	29,4
limitades	1 412	72	278	169	**1 931**	5 658	34,1
altres	27	-	2	7	**36**	175	20,6
Total 2002	**2 094**	**111**	**309**	**211**	**2 725**	**8 409**	**32,4**
Total 2001	1 280	105	94	109	**1 588**	5 429	29,3
Total 2000	1 198	100	43	70	**1 411**	5 041	28,0
Total 1999	1 001	82	36	68	**1 187**	4 762	24,9
Total 1998	929	76	31	51	**1 087**	4 102	26,5
Capital subscrit(1)							
anònimes	920,08	12,20	29,60	5,82	**967,70**	4 118,02	23,5
limitades	494,37	5,76	1,07	17,73	**518,93**	3 420,34	15,2
altres	20,09	-	-	4,39	**24,49**	208,78	11,7
Total 2002	**1 434,54**	**17,97**	**30,67**	**27,94**	**1 511,12**	**7 747,13**	**19,5**
Total 2001	846,42	12,19	4,14	11,17	**873,92**	5 308,52	16,5
Total 2000	984,81	14,99	5,41	7,60	**1 012,81**	4 763,29	21,3
Total 1999	652,54	12,66	24,66	14,62	**704,47**	4 369,52	16,1
Total 1998	752,03	12,11	2,78	8,00	**774,92**	4 282,02	18,1

Font: Institut d'Estadística de Catalunya. Dades elaborades a partir del Registre Mercantil Central.
Instituto Nacional de Estadística.
(1) Milions d'euros.

11.25 Societats mercantils. 2002.
Dissolució. Províncies.

	Barcelona	Girona	Lleida	Tarragona	**Catalunya**	Espanya	% Cat./Esp.
Societats							
anònimes	554	56	14	37	**661**	3 800	17,4
limitades	459	190	98	137	**884**	6 900	12,8
altres	15	33	10	46	**104**	1 968	5,3
Total 2002	**1 028**	**279**	**122**	**220**	**1 649**	**12 668**	**13,0**
Total 2001	781	297	89	177	**1 344**	12 980	10,4
Total 2000	916	286	1 098	243	**2 543**	15 611	16,3
Total 1999	2 558	196	150	164	**3 068**	13 414	22,9
Total 1998	1 592	227	122	218	**2 159**	14 285	15,1

Font: Institut d'Estadística de Catalunya. Dades elaborades a partir del Registre Mercantil Central.
Instituto Nacional de Estadística.

11.26 Societats mercantils. 2001.
Suspensions de pagaments i fallides. Províncies.

	Barcelona	Girona	Lleida	Tarragona	**Catalunya**	Espanya	% Cat./Esp.
Suspensions de pagaments							
nombre	70	8	5	7	**90**	314	28,7
actiu(1)	305,62	27,56	21,45	18,71	**373,33**	1 314,14	28,4
passiu(1)	229,05	20,54	17,81	11,41	**278,80**	1 116,19	25,0
Fallides							
nombre	153	2	4	4	**163**	445	36,6
actiu(1)	65,78	0,12	0,76	0,67	**67,33**	240,37	28,0
passiu(1)	100,33	0,12	1,37	1,10	**102,92**	481,39	21,4

Font: Instituto Nacional de Estadística. *Estadística de suspensiones de pagos y declaraciones de quiebra.*
(1) Milions d'euros.

11.27 Assegurances. 1997-2001.
Pòlisses subscrites. Per rams.

	1997	1998	1999	2000	2001
Accidents	633 073	600 558	508 086	514 060	471 154
Automòbils	2 474 651	2 397 809	2 792 073	2 872 917	2 620 327
Danys diversos	395 785	397 026	419 503	523 152	400 356
Decessos	:	:	631 891	633 015	254 657
Llar	1 391 694	1 303 051	1 470 475	1 694 109	1 595 738
Incendis	72 511	66 396	57 429	44 099	43 420
Responsabilitat civil	123 962	119 004	128 634	148 757	120 221
Sanitat	202 954	676 087	481 288	400 623	849 903
Transports	28 195	28 929	31 193	37 794	34 959
Vida	1 660 590	1 843 079	2 067 197	2 017 080	2 642 941
Altres	717 858	700 014	46 643	74 402	170 775
Total	**7 701 273**	**8 131 953**	**8 634 412**	**8 960 008**	**9 204 451**

Font: Asociación ICEA.

11.28 Assegurances. 2001.
Pòlisses subscrites. Per rams. Províncies.

	Barcelona	Girona	Lleida	Tarragona	**Catalunya**	Espanya	% Cat./Esp.
Accidents	324 205	45 093	32 605	69 251	**471 154**	3 052 872	15,4
Automòbils	1 900 598	266 495	177 923	275 311	**2 620 327**	17 448 647	15,0
Danys diversos	309 496	40 058	21 552	29 250	**400 356**	1 742 449	23,0
Decessos	167 571	22 179	14 155	50 752	**254 657**	1 933 147	13,2
Llar	1 236 053	164 599	64 105	130 981	**1 595 738**	8 598 214	18,6
Incendis	33 192	4 822	2 869	2 537	**43 420**	284 849	15,2
Responsabilitat civil	75 397	18 406	10 492	15 926	**120 221**	909 563	13,2
Sanitat	646 299	70 995	62 472	70 137	**849 903**	3 713 824	22,9
Transports	23 140	7 842	881,00	3 096	**34 959**	165 050	21,2
Vida	2 053 359	204 907	171 464	213 211	**2 642 941**	8 417 987	31,4
Altres	137 207	9 391	7 955	16 222	**170 775**	789 648	21,6
Total	**6 906 517**	**854 787**	**566 473**	**876 674**	**9 204 451**	**47 056 250**	**19,6**

Font: Asociación ICEA.

11.29 Assegurances. 1997-2001.
Primes contractades. Per rams.

Milions d'euros

	1997	1998	1999	2000	2001
Accidents	59,75	57,67	63,42	69,83	66,84
Automòbils	836,31	826,36	1 039,32	1 210,21	1 238,09
Danys diversos	195,73	191,95	215,62	255,62	261,08
Decessos	:	:	99,49	111,83	45,05
Llar	162,32	156,16	178,13	209,19	213,31
Incendis	29,68	27,03	25,05	27,78	22,34
Responsabilitat civil	72,26	76,95	83,65	96,44	100,63
Sanitat	223,04	339,12	314,67	342,71	450,40
Transports	34,88	36,85	41,89	47,34	41,30
Vida	1 390,80	1 503,08	2 941,43	3 628,90	3 441,34
Altres	140,04	156,28	65,66	78,94	67,24
Total	**3 144,81**	**3 371,45**	**5 068,32**	**6 078,80**	**5 947,62**

Font: Asociación ICEA.

11.30 Assegurances. 2001.
Primes contractades. Per rams. Províncies.

Milions d'euros

	Barcelona	Girona	Lleida	Tarragona	**Catalunya**	Espanya	% Cat./Esp.
Accidents	50,37	6,20	5,11	5,16	**66,84**	431,31	15,5
Automòbils	952,11	111,10	68,79	106,10	**1 238,09**	7 460,29	16,6
Danys diversos	207,71	24,85	12,75	15,77	**261,08**	1 096,66	23,8
Decessos	33,58	3,50	1,78	6,19	**45,05**	273,43	16,5
Llar	167,43	21,88	8,07	15,93	**213,31**	1 054,79	20,2
Incendis	20,92	0,65	0,44	0,33	**22,34**	77,40	28,9
Responsabilitat civil	83,51	8,19	4,33	4,60	**100,63**	459,03	21,9
Sanitat	353,94	33,34	29,85	33,27	**450,40**	1 973,82	22,8
Transports	35,45	3,59	0,79	1,48	**41,30**	238,19	17,3
Vida	2 937,60	159,84	152,25	191,66	**3 441,34**	12 407,81	27,7
Altres	59,83	2,07	2,22	3,11	**67,24**	449,65	15,0
Total	**4 902,45**	**375,21**	**286,37**	**383,58**	**5 947,62**	**25 922,37**	**22,9**

Font: Asociación ICEA.

12. Sector públic

Aspectes metodològics

Definicions

Administració autonòmica

12.01 Generalitat de Catalunya. Pressupost 1999-2003. Per funcions.
12.02 Generalitat de Catalunya. Pressupost 1999-2003. Per capítols.
12.03 Generalitat de Catalunya. Pressupost 2003. Per seccions. Despeses.
12.04 Generalitat de Catalunya. Pressupost 2003. Entitats autònomes. Despeses.
12.05 Generalitat de Catalunya. Pressupost 2003. Entitats de dret públic.
12.06 Generalitat de Catalunya. Pressupost 2003. Societats mercantils.
12.07 Generalitat de Catalunya. Pressupost 2003. Entitats gestores de la Seguretat Social. Despeses.
12.08 Generalitat de Catalunya i entitats autònomes. Pressupost consolidat 2003. Despeses.
12.09 Generalitat de Catalunya. Pressupost liquidat 2001. Per capítols.
12.10 Generalitat de Catalunya. Inversions reals. 2001. Comarques.
12.11 Corporació Catalana de Ràdio i Televisió. Pressupost 2003.
12.12 Generalitat de Catalunya. Recaptació de tributs. 1998-2002.

Administració local

12.13 Diputacions. Pressupost consolidat 2002. Per capítols.
12.14 Diputació de Barcelona. Pressupost liquidat 2001. Per capítols.
12.15 Diputació de Girona. Pressupost liquidat 2001. Per capítols.
12.16 Diputació de Lleida. Pressupost liquidat 2001. Per capítols.
12.17 Diputació de Tarragona. Pressupost liquidat 2001. Per capítols.
12.18 Consells comarcals. Pressupost. Ingressos. 1997-2001. Comarques.
12.19 Consells comarcals. Pressupost. Per capítols. 1997-2001.
12.20 Ajuntaments. Pressupost 2001. Per capítols.
12.21 Ajuntaments. Pressupost. Per funcions. Despeses. 1996-2000.
12.22 Impost sobre els béns immobles rústics (IBI). 2001. Comarques, àmbits i províncies.
12.23 Impost sobre els béns immobles urbans (IBI). 2001. Comarques, àmbits i províncies.

Administració estatal

12.24 Recaptació de tributs estatals. 2001.
12.25 Transferències corrents Estat-Generalitat. Pressupost liquidat 2001.
12.26 Pressupostos generals de l'Estat. Inversions reals. 1999-2003.
12.27 Pressupostos generals de l'Estat. Inversions reals per habitant. 1999-2003.

Unió Europea

12.28 Fons de desenvolupament regional (FEDER). Subvencions. 1986-2001.
12.29 Fons social europeu (FSE). Subvencions aprovades. 1986-2001.

12.30 Fons d'orientació agrícola i pesquera. Subvencions rebudes. 1986-2001.
12.31 Fons de cohesió. Subvencions aprovades. 2001.
12.32 Fons estructurals de la Unió Europea. Per objectius. Subvencions aprovades. 2001.
12.33 Fons estructurals i de cohesió de la Unió Europea. Cobraments. 1986-2001.

Comptes econòmics

12.34 Administració autonòmica. Comptes consolidats. 1996-2000.
12.35 Administració local. Comptes consolidats. 1996-2000.

Aspectes metodològics

Aquest capítol ofereix una visió global del sector públic a Catalunya, integrat per les administracions autonòmica, local i estatal. S'hi inclouen també les relacions econòmiques amb la Unió Europea.

La primera part fa referència als **pressupostos de la Generalitat** i comprèn el pressupost preventiu, per funcions i per capítols, el pressupost consolidat i el pressupost liquidat, així com les inversions reals a les comarques catalanes. També es presenten els pressupostos de les entitats autònomes administratives, comercials i financeres, gestores de la Seguretat Social, així com el pressupost d'explotació i d'inversions de les societats mercantils, entitats de dret públic i Corporació Catalana de Ràdio i Televisió.

Pel que fa a l'**Administració local**, es presenten els pressupostos preventius i liquidats de les quatre diputacions catalanes, els pressupostos dels consells comarcals, per capítols i per comarques i el pressupost agregat de tots els ajuntaments per capítols i per funcions. També s'hi inclouen dades comarcals de l'impost sobre els béns immobles rústics i urbans.

Quant a l'**Administració estatal**, s'ofereixen dades de la recaptació de tributs i de les transferències corrents de l'Estat a la Generalitat, així com també de les assignacions per a inversió pública contingudes en els pressupostos generals de l'Estat. Cal assenyalar que el lloc on es fa el cobrament dels tributs no sempre coincideix amb el territori on s'ha generat l'obligació.

L'apartat de la **Unió Europea** recull les subvencions i els cobraments procedents dels diferents fons estructurals que es destinen a Catalunya, ja sigui per mitjà de l'Administració autonòmica, local o estatal, i l'evolució de cada un d'aquests fons: de cohesió, FEDER, FSE, FEOGA-IFOP.

Finalment, els **comptes econòmics** inclouen els comptes consolidats de producció, utilització de la renda i acumulació de l'Administració autonòmica i de l'Administració local.

Administració local: part de l'Administració pública, integrada per ens polítics menors de caràcter territorial.

Consell comarcal: entitat autònoma que gestiona interessos comuns o prestacions de serveis que corresponen a l'entitat territorial de la comarca.

Diputació: òrgan que governa i administra la província.

Ajuntament: corporació pública que representa, governa i administra els interessos d'un municipi.

Ajuts a la inversió: assignacions a fons perdut que efectuen les administracions públiques per tal de finançar, del tot o en part, les operacions expressament designades de formació bruta de capital fix d'altres unitats no pertanyents al sector, especialment organismes autònoms comercials, empreses públiques i famílies.

Capítols pressupostaris: unitats que recullen conceptes econòmics determinats estructurats des del punt de vista dels ingressos i de les despeses.

Quant als ingressos:

1. **Impostos directes**: provenen dels impostos que s'apliquen a la possessió de patrimoni i a l'obtenció de renda.

2. **Impostos indirectes**: provenen dels impostos que s'apliquen a la utilització del patrimoni i a la circulació de béns i serveis.

3. **Taxes i altres ingressos**: ingressos derivats de la utilització del domini públic, la prestació d'un servei públic o l'execució d'una activitat administrativa que es refereix al subjecte passiu, l'afecta o el beneficia de manera particular.

4. **Transferències corrents**: cobraments rebuts per l'ens públic, sense contrapartida directa i que tenen com a finalitat el finançament d'operacions corrents.

5. **Ingressos patrimonials**: ingressos procedents de rendes de la propietat o patrimoni de l'organisme públic pertinent i de les activitats dutes a terme en règim del dret privat.

6. **Alienació d'inversions reals**: ingressos derivats de la venda de béns de capital propietat de l'organisme públic pertinent.

7. **Transferències de capital**: cobraments rebuts per l'ens públic, sense contrapartida directa i que tenen com a finalitat el finançament d'operacions de capital.

8. **Variació d'actius financers**: ingressos derivats de l'alienació d'actius financers procedents de préstecs concedits i de reintegraments de dipòsits i fiances rebuts.

9. **Variació de passius financers**: ingressos obtinguts per l'Estat i els seus organismes autònoms, procedents d'emissions de deute i préstecs, i de reintegraments de dipòsits i fiances.

Quant a les despeses:

1. **Remuneració de personal**: retribucions que satisfà un organisme públic al seu personal per la feina feta. Inclou cotitzacions socials, prestacions i despeses de naturalesa social.

2. **Compres de béns i serveis**: despeses en béns i serveis necessaris per al funcionament de les activitats d'un organisme públic que no impliquen increment de patrimoni.

3. **Interessos**: càrregues financeres degudes a tot tipus d'obligacions assumides per l'organisme públic pertinent.

4. **Transferències corrents**: pagaments efectuats per l'ens públic, sense contrapartida directa i que tenen com a finalitat el finançament d'operacions corrents.

5. **Dotació per a amortitzacions**: pagaments efectuats per l'ens públic, per tal de cancel·lar deutes pendents de crèdits contractats.

6. **Inversions reals**: despeses fetes directament per l'ens públic destinades a la creació o a l'adquisició de béns o de serveis de capital, i les destinades a l'adquisició de béns, de naturalesa inventariable, necessaris per al funcionament operatiu dels serveis, i les despeses de naturalesa immaterial que tinguin caràcter amortitzable, és a dir, que contribueixin

al manteniment de l'activitat de l'ens públic en exercicis futurs.

7. **Transferències de capital**: pagaments efectuats per l'ens públic, sense contrapartida directa i que tenen com a finalitat el finançament d'operacions de capital.

8. **Variació d'actius financers**: crèdits i subvencions de capital que reben les entitats públiques, destinats a la creació o a l'increment de patrimoni; també inclou els fons destinats a dipòsits i fiances constituïts.

9. **Variació de passius financers:** amortitzacions del deute emès per un organisme públic i devolucions de dipòsits i fiances constituïts.

Comptes econòmics: permeten conèixer les macromagnituds de l'activitat econòmica de l'Administració pública i comparar-les amb altres sectors institucionals, així com també una anàlisi de caràcter temporal i territorial. Segueixen la metodologia del sistema europeu de comptes econòmics integrats (SEC). Els comptes, que agrupen diferents operacions que s'interrelacionen, s'estructuren en: compte de producció, comptes de distribució i d'utilització de la renda i comptes d'acumulació.

Les principals variables són:

Consum intermedi: valor de tots els béns i serveis destinats a la venda consumits en el període considerat, per tal de produir-ne d'altres. Inclou, doncs, els pagaments efectuats per subministraments de material, manteniment, conservació, etc.

Consum final: despesa que suposa, a les administracions públiques, la producció de béns i de serveis que es presten a la col·lectivitat i a les llars, restant-ne els pagaments fets per altres unitats.

Estalvi net: part de la renda neta disponible que no ha estat utilitzada com a consum final. S'obté com a saldo del compte d'utilització de la renda.

Formació bruta de capital fix: valor dels béns duradors de valor no inferior a una determinada quantitat, adquirits per les administracions públiques per tal d'utilitzar-los durant més d'un any en el procés de producció, incloent-hi el valor dels serveis incorporats als béns de capital fix. No s'hi inclou l'adquisició d'armament militar i els seus sistemes de suport.

Produccions de mercat: producció que les administracions públiques destinen a la venda, tant de béns com de serveis. Inclou conceptes com ara el proveïment d'aigua o la recollida d'escombraries.

Necessitat/capacitat de finançament: saldo del compte de capital que mostra el total de recursos que la resta de sectors posen a disposició de les administracions públiques o a l'inrevés.

Altres produccions no mercat: resultat de l'activitat econòmica característica de les administracions públiques. Es refereix als serveis que les administracions presten a la col·lectivitat o a grups particulars de llars a títol gratuït o quasi gratuït. Inclou serveis com ara sanitat, educació, serveis socials, etc.

Renda neta disponible: saldo del compte de renda que mesura la renda de què disposen les administracions públiques per tal d'efectuar-ne les operacions de consum final i d'estalvi.

Valor afegit brut a preus de mercat: saldo del compte de producció; representa la riquesa generada durant el període considerat, és a dir, l'oferta final de béns i serveis per part de les administracions públiques. Es calcula a preus de mercat, perquè el valor de la producció recull la incidència dels impostos lligats a la producció i de les subvencions d'explotació.

Entitats autònomes administratives: ens de caràcter públic, dependents del pressupost d'un òrgan de govern, creats per dur a terme activitats administratives concretes dins de les competències adscrites a l'entitat pública de què depenen.

Entitats autònomes comercials i financeres: ens de caràcter públic, dependents del pressupost d'un òrgan de govern, creats per al desenvolupament d'una activitat de caràcter comercial, industrial o financera, dins de les competències adscrites a l'entitat pública de què depenen.

Entitats gestores de la Seguretat Social: ens de caràcter públic, dependents del pressupost d'un òrgan de govern, creats per al desenvolupament de les activitats corresponents a la Seguretat Social, dins de les competències adscrites a l'entitat pública de què depenen.

Fons estructurals de la Unió Europea: fons específics creats per la Unió Europea per al desenvolupament de polítiques de caire estructural. Els fons actuals són:

Fons europeu de desenvolupament regional (FEDER): intervenció de tipus estructural de la Unió Europea que té com a objectiu finançar parcialment programes d'actuació per resoldre les diferències socioeconòmiques i les desigualtats territorials.

Fons europeu d'orientació i garantia agrícola (FEOGA): intervenció estructural de la Unió Europea amb dos objectius diferenciats. Per una banda el FEOGA-Orientació, que actua com a finançador parcial de programes amb finalitats estructurals en el sector agrari, des de repoblacions fins a canvis tecnològics i productius agraris; i, per l'altra, el FEOGA-Garantia, que té com a objectiu la vigilància i el control dels preus agraris.

Fons social europeu (FSE): intervenció de tipus estructural de la Unió Europea que té com a objectiu reduir el problema de l'ocupació mitjançant concessions d'ajuts a la formació professional, contractació laboral, prestacions socials, programes amb finalitats concretes sobre col·lectius (joves, dones, etc.) i creació d'ocupació en general. Coopera, juntament amb el FEDER i el FEOGA, en marcs d'actuació genèrics.

Fons de cohesió: instrument comunitari que ofereix subvencions per a la realització d'inversions públiques o privades, en capital o en recursos humans i no per al sosteniment de despeses corrents, amb un impacte estructural important i destinat a finançar la millora de les xarxes transeuropees de transport i del medi ambient en els estats menys desenvolupats de la Unió Europea.

Instrument financer d'orientació de la pesca (IFOP): intervenció estructural de la Unió Europea per tal de finançar el sector de la pesca i l'aqüicultura amb ajuts per a l'estudi de nous mercats, comercialització dels productes, formació professional dels pescadors i creació de noves empreses i nous projectes d'ecoturisme.

Impostos: pagaments obligatoris sense contraprestació econòmica exigits i recaptats per les administracions públiques. El fet imposable està constituït per negocis, actes o fets de naturalesa jurídica o econòmica que puguin aportar un guany i permet classificar-los en:

Impostos sobre el capital: recauen sobre el capital i el patrimoni de les unitats institucionals. Inclou també els impostos sobre successions i donacions, ja que es considera que graven el capital del beneficiari.

Impostos sobre la producció: impostos i taxes que graven l'activitat productiva, llevat de l'IVA. Per a les administracions públiques constitueixen un recurs. Sota aquest epígraf hi ha: l'impost sobre l'activitat econòmica (IAE), llicències urbanístiques, impost sobre vehicles de tracció mecànica, transmissions patrimonials, etc.

Impostos sobre la renda i el patrimoni: graven les rendes de societats i altres entitats amb personalitat jurídica, els guanys de capital, el patrimoni de les llars i institucions sense finalitat de lucre i altres conceptes. Destaquen entre aquests les contribucions territorials, l'impost sobre béns immobles, l'impost sobre l'increment de valor dels terrenys i d'altres. No s'hi comptabilitzen els drets de successió i donacions.

Pressupost: expressió comptable del pla econòmic del sector públic per a un període de temps determinat (generalment un any). Cada entitat pública amb personalitat jurídica pròpia té el seu pressupost on es reflecteixen, de manera desagregada, les corresponents previsions d'ingressos i limitacions de despeses.

Segons les diferents fases el pressupost pot ser:

Pressupost preventiu o inicial: document comptable que reflecteix les quantitats aprovades tant d'ingressos com de despeses, amb la característica que aquestes han de ser equilibrades, és a dir, el total

dels ingressos i de les despeses ha de coincidir quantitativament. Quan es parla de pressupost sense especificar-ne la classe, s'entén que és el preventiu.

Pressupost consolidat: pressupost de diverses entitats públiques una vegada compensades les seves transferències internes.

Pressupost liquidat: document comptable que reflecteix l'execució del pressupost. Mostra els ingressos realment obtinguts i les despeses efectuades per l'entitat pública durant el seu període de vigència. El pressupost liquidat informa de les modificacions en les previsions inicials, els drets liquidats i les obligacions contretes, els ingressos rebuts i els pagaments efectuats. La diferència entre les obligacions i els drets contrets constitueix el dèficit o superàvit pressupostari.

Segons l'origen dels ingressos poden classificar-se en:

Pressupost d'explotació: partides d'ingressos provinents de rendes i d'impostos corrents i les despeses destinades al manteniment dels serveis de caràcter corrent.

Pressupost d'inversió: partides d'ingressos provinents de transferències de capital o endeutament.

Tribut: ingrés ordinari de dret públic per a l'Estat o un altre ens públic. Segons la Llei general tributària, es classifiquen en impostos, taxes i contribucions especials.

12.01 Generalitat de Catalunya. Pressupost 1999-2003. Per funcions[1].

Milions d'euros

	1999	2000	2001	2002	2003
Ingressos					
tributs cedits	2 941,44	3 290,12	3 532,52	9 633,29	10 454,81
tributs propis	7,81	7,81	9,62	9,62	9,68
15% IRPF	-	-	-	-	-
altres taxes	63,81	73,70	77,62	80,33	85,33
impost grans establiments comercials	-	-	-	12,00	12,02
participació ingressos Estat	2 103,07	2 294,26	2 389,11	-	-
ingressos Estat corporacions locals	1 383,64	1 468,03	1 554,65	1 646,37	1 728,69
transferències de la Seguretat Social	4 051,59	4 332,15	4 630,15	-	-
fons de suficiència	-	-	-	2 055,36	2 034,81
fons acord de finançament	-	-	-	78,13	82,41
altres transferències corrents de l'Estat	313,96	411,95	453,57	517,88	696,05
altres transferències corrents	34,78	24,34	27,19	27,08	27,62
transferències de capital de l'Estat	-	-	-	-	-
transferències de capital de la UE	93,28	98,69	121,58	121,57	125,21
operacions de deute a llarg termini	494,58	479,01	599,20	660,39	824,77
altres ingressos	-	-	-	-	-
Total	**11 487,97**	**12 480,07**	**13 395,21**	**14 842,03**	**16 081,39**
Despeses					
serveis de caràcter general	940,46	1 234,94	1 124,88	1 114,52	1 287,67
protecció civil i seguretat ciutadana	182,21	219,47	269,08	310,61	355,76
seguretat, protecció i promoció social	518,25	585,15	645,11	876,30	968,79
producció de béns públics socials	6 742,36	7 258,70	7 719,40	8 736,57	9 414,92
producció de béns públics econòmics	458,04	385,86	607,74	706,43	780,03
regulació econòmica de caràcter general	-	82,37	88,54	93,45	143,02
regulació econòmica de sectors productius	228,50	232,81	231,45	272,51	281,64
transferències al sector públic territorial	1 585,03	1 675,35	1 783,58	1 752,48	1 850,81
deute públic	833,10	805,42	925,43	979,16	998,74
Total	**11 487,97**	**12 480,07**	**13 395,21**	**14 842,03**	**16 081,39**

Font: Generalitat de Catalunya. Departament d'Economia i Finances. *Informe econòmic i financer*. Anual.

(1) Excepte els serveis de la Seguretat Social.

12.02 Generalitat de Catalunya. Pressupost 1999-2003. Per capítols.

Milions d'euros

	1999	2000	2001	2002	2003
Ingressos					
1. Impostos directes	1 645,86	1 788,19	1 976,48	3 733,46	3 932,29
2. Impostos indirectes	1 010,40	1 240,49	1 281,02	5 601,08	6 206,68
3. Taxes i altres ingressos	348,99	335,14	352,64	391,10	413,19
4. Transferències corrents	7 781,59	8 397,04	8 913,53	4 234,75	4 468,87
5. Ingressos patrimonials	7,81	7,81	9,62	9,62	9,68
Operacions corrents	**10 794,65**	**11 768,67**	**12 533,29**	**13 970,01**	**15 030,71**
6. Operacions de capital	-	-	-	-	-
7. Transferències de capital	198,74	232,39	262,71	211,64	225,91
Operacions de capital	**198,74**	**232,39**	**262,71**	**211,64**	**225,91**
8. Variació d'actius financers	-	-	-	-	-
9. Variació de passius financers	494,58	479,01	599,21	660,38	824,77
Operacions financeres	**494,58**	**479,01**	**599,21**	**660,38**	**824,77**
Total	**11 487,97**	**12 480,07**	**13 395,21**	**14 842,03**	**16 081,39**
Despeses					
1. Remuneració del personal	2 149,73	2 325,40	2 435,77	2 606,70	2 870,09
2. Compra de béns i serveis	371,39	461,71	505,54	591,44	649,44
3. Interessos	475,81	449,59	462,08	446,56	392,74
4. Transferències corrents	7 095,99	7 739,76	8 267,75	9 076,76	9 779,64
5. Dotació per a amortitzacions	-	-	-	-	-
Operacions corrents	**10 092,92**	**10 976,46**	**11 671,14**	**12 721,46**	**13 691,91**
6. Inversions reals	601,51	629,28	703,48	902,50	971,54
7. Transferències de capital	377,37	451,30	420,02	545,95	583,67
Operacions de capital	**978,87**	**1 080,58**	**1 123,50**	**1 448,45**	**1 555,21**
8. Variació d'actius financers	59,29	67,60	137,62	139,92	228,68
9. Variació de passius financers	356,89	355,43	462,95	532,20	605,59
Operacions financeres	**416,17**	**423,03**	**600,57**	**672,12**	**834,27**
Total	**11 487,97**	**12 480,07**	**13 395,21**	**14 842,03**	**16 081,39**

Font: *Diari Oficial de la Generalitat de Catalunya.*

12.03 Generalitat de Catalunya. Pressupost 2003.
Per seccions. Despeses.

	1. Remuneració del personal	2. Compres de béns i serveis	3. Interessos	4. Transferències corrents	5. Dotació amortitzacions
Parlament	19,22	8,11	-	5,26	-
Presidència	24,21	29,25	-	83,83	-
Governació i Relacions Institucionals	20,25	8,74	-	73,75	-
Economia i Finances	32,35	6,35	-	3,90	-
Ensenyament	1 729,90	135,92	-	875,28	-
Cultura	29,12	22,03	-	132,21	-
Sanitat i Seguretat Social	47,67	11,26	-	5 303,10	-
Política Territorial i Obres Públiques	48,06	13,57	-	142,13	-
Agricultura, Ramaderia i Pesca	50,93	19,39	-	17,66	-
Treball, Indústria, Comerç i Turisme	81,47	35,01	-	192,75	-
Justícia i Interior	648,96	257,60	-	55,48	-
Benestar i Família	52,11	30,34	-	479,95	-
Medi Ambient	35,44	24,54	-	24,14	-
Universitats, Recerca i S. Informació	8,35	6,82	-	612,94	-
Consell Consultiu	1,29	0,57	-	-	-
Classes passives	5,07	-	-	36,16	-
Deute	-	0,41	392,74	-	-
Ens locals[1]	-	-	-	1 728,69	-
Sindicatura de Comptes	3,87	0,76	-	0,05	-
Consell de l'Audiovisual de Catalunya	3,64	1,74	-	0,18	-
Consell de Treball Econòmic i Social	1,52	1,39	-	0,01	-
Comissió Jurídica Assessora	0,74	1,05	-	-	-
Prestació serveis públics	25,93	-	-	-	-
Despeses diverses	-	34,28	-	12,22	-
Total 2003	**2 870,09**	**649,11**	**392,74**	**9 779,67**	**-**
Total 2002	2 606,70	591,44	446,56	9 076,76	-
Total 2001	2 435,77	505,54	462,08	8 267,75	-
Total 2000	2 325,40	461,71	449,59	7 739,76	-
Total 1999	2 149,73	371,39	475,81	7 095,99	-

Font: *Diari Oficial de la Generalitat de Catalunya.*
(1) Participació dels ens locals de Catalunya en ingressos de l'Estat.

Milions d'euros

6. Inversions reals	7. Transferències de capital	8. Variació d'actius financers	9. Variació de passius financers	**Total**	
6,08	-	0,02	-	**38,69**	Parlament
14,06	4,59	87,04	-	**242,98**	Presidència
0,85	60,09	0,01	-	**163,68**	Governació i R. Institucionals
2,02	0,76	0,01	-	**45,38**	Economia i Finances
147,04	15,45	0,17	-	**2 903,75**	Ensenyament
17,42	28,02	13,51	-	**242,31**	Cultura
9,74	108,11	12,04	-	**5 491,92**	Sanitat i Seguretat Social
526,17	77,79	50,51	-	**858,22**	Política Territorial i O. Públiques
68,99	49,70	2,27	-	**208,93**	Agricultura, Ramaderia i Pesca
22,13	72,33	17,96	-	**421,65**	Treball, Indústria, Comerç i Turisme
65,62	12,17	0,48	-	**1 040,31**	Justícia i Interior
13,60	24,83	0,01	-	**600,84**	Benestar i Família
14,64	55,32	1,99	-	**156,07**	Medi Ambient
7,35	66,48	0,10	-	**702,03**	Universitats, Recerca i S. Informació
0,58	-	-	-	**2,43**	Consell Consultiu
-	-	-	-	**41,23**	Classes passives
-	-	-	605,59	**998,74**	Deute
-	-	-	-	**1 728,69**	Ens locals[1]
0,07	-	-	-	**4,76**	Sindicatura de Comptes
0,27	-	-	-	**5,84**	Consell Audiovisual Catalunya
0,27	-	-	-	**3,20**	Consell de Treball Econ. i Social
0,05	-	-	-	**1,84**	Comissió Jurídica Assessora
-	-	-	-	**25,93**	Prestació serveis públics
54,51	8,41	42,56	-	**151,98**	Despeses diverses
971,44	**584,07**	**228,68**	**605,59**	**16 081,39**	**Total 2003**
902,50	545,95	139,92	532,20	**14 842,03**	Total 2002
703,48	420,02	137,62	462,95	**13 395,21**	Total 2001
629,28	451,31	67,60	355,43	**12 480,07**	Total 2000
601,51	377,37	59,29	356,89	**11 487,97**	Total 1999

12.04 Generalitat de Catalunya. Pressupost 2003.
Entitats autònomes. Despeses.

	1. Remuneració del personal	2. Compra de béns i serveis	3. Interessos	4. Transferències corrents	5. Dotació amortitzacions
Administratives	**46,75**	**55,97**	**0,15**	**26,59**	**-**
Agència Catalana de Seguretat Alimentària	-	0,70	-	-	-
Biblioteca de Catalunya	4,76	1,57	-	0,10	-
Centre d'Estudis Jurídics i Formació	1,10	1,18	-	0,67	-
Consell Català de l'Esport	5,36	2,82	0,01	18,65	-
Escola d'Administració Pública	1,78	2,15	-	0,25	-
Escola de Policia de Catalunya	2,32	5,98	0,04	0,06	-
Institut Català Acolliment i Adopció	1,80	5,19	-	-	-
Institut Català de la Dona	1,42	1,93	-	0,84	-
Institut Català de la Vinya i el Vi	1,41	1,17	-	0,19	-
Institut Català del Consum	1,18	1,15	-	-	-
Institut Català del Voluntariat	0,35	0,98	-	0,31	-
Institut d'Estadística de Catalunya	4,97	1,20	-	-	-
Institut d'Estudis de la Salut	1,58	2,06	-	-	-
Institut de Promoció i F. Cooperatives	0,23	0,30	-	0,06	-
Institut Nacional d'Educació Física	6,99	2,23	-	0,17	-
Institut Desenvolupament Comarques Ebre	0,14	1,28	-	0,26	-
Institució de les Lletres Catalanes	0,35	0,42	-	0,50	-
Museu d'Arqueologia de Catalunya	2,57	1,88	-	-	-
Museu de la Ciència i de la Tècnica	0,78	1,22	-	0,10	-
Patronat Muntanya de Montserrat	0,44	0,33	-	1,00	-
Servei Català de Trànsit	6,59	20,00	0,10	3,43	-
Tribunal de Defensa de la Competència	0,62	0,22	-	-	-
Comercials i financeres	**7,55**	**14,40**	**5,82**	**9,05**	**0,55**
Diari Oficial de la Generalitat de Catalunya	3,62	3,94	-	-	-
Entitat Autònoma de Jocs i Apostes	1,33	5,90	-	9,00	0,55
Institut Català de Crèdit Agrari	1,36	1,04	5,82	0,05	-
Organització d'Espectacles i Festes	1,24	3,52	-	-	-
Total 2003	**54,30**	**70,37**	**5,97**	**35,64**	**0,55**
Total 2002	52,66	63,71	2,43	31,00	0,50
Total 2001	50,42	58,11	1,98	26,77	2,76
Total 2000	46,27	50,33	13,71	22,90	2,57
Total 1999	54,53	55,52	31,19	22,05	2,70

Font: *Diari Oficial de la Generalitat de Catalunya.*

Milions d'euros

6. Inversions reals	7. Transferències de capital	8. Variació d'actius financers	9. Variació de passius financers	Total	
13,87	**8,15**	**0,16**	**-**	**151,63**	**Administratives**
0,17	-	-	-	**0,87**	Agència Catalana de Seguretat Alimentària
0,70	-	0,01	-	**7,14**	Biblioteca de Catalunya
0,03	-	-	-	**2,98**	Centre d'Estudis Jurídics i Formació
0,18	8,07	0,02	-	**35,10**	Consell Català de l'Esport
0,22	-	0,01	-	**4,39**	Escola d'Administració Pública
0,18	-	-	-	**8,58**	Escola de Policia de Catalunya
0,01	-	-	-	**7,00**	Institut Català Acolliment i Adopció
0,20	-	-	-	**4,40**	Institut Català de la Dona
0,59	-	0,02	-	**3,37**	Institut Català de la Vinya i el Vi
0,06	-	-	-	**2,40**	Institut Català del Consum
0,02	-	-	-	**1,66**	Institut Català del Voluntariat
0,98	-	0,02	-	**7,17**	Institut d'Estadística de Catalunya
0,03	-	0,01	-	**3,68**	Institut d'Estudis de la Salut
-	-	0,01	-	**0,60**	Institut de Promoció i F. Cooperatives
0,05	-	0,02	-	**9,46**	Institut Nacional d'Educació Física
0,18	-	-	-	**1,87**	Institut Desenvolup. Comarques Ebre
-	-	-	-	**1,27**	Institució de les Lletres Catalanes
0,42	-	0,01	-	**4,88**	Museu d'Arqueologia de Catalunya
0,38	0,04	0,01	-	**2,53**	Museu de la Ciència i la Tècnica
0,49	0,05	-	-	**2,30**	Patronat Muntanya de Montserrat
8,93	-	0,02	-	**39,07**	Servei Català de Trànsit
0,07	-	-	-	**0,90**	Tribunal de Defensa de la Competència
1,48	**-**	**54,30**	**7,35**	**100,50**	**Comercials i financeres**
0,57	-	-	-	**8,13**	Diari Oficial de la Generalitat de Catalunya
0,71	-	0,17	-	**17,66**	Entitat Autònoma de Jocs i Apostes
0,20	-	54,12	7,35	**69,95**	Institut Català de Crèdit Agrari
-	-	-	-	**4,76**	Organització d'Espectacles i Festes
15,35	**8,15**	**54,45**	**7,35**	**252,13**	**Total 2003**
12,38	8,04	26,63	4,48	**201,83**	Total 2002
11,55	5,57	23,52	5,50	**186,18**	Total 2001
183,52	1,74	22,91	69,48	**413,43**	Total 2000
196,78	8,49	183,78	74,24	**629,28**	Total 1999

12.05 Generalitat de Catalunya. Pressupost 2003. Entitats de dret públic[1].

Milions d'euros

	Pressupost d'explotació	Pressupost d'inversions	**Total**
Agència Catalana de l'Aigua	245,24	278,25	**487,61**
Agència Catalana de Protecció de Dades	1,74	0,48	**2,22**
Agència d'Avaluació de Tecnologia Mèdica	2,39	0,14	**2,52**
Agència de Gestió d'Ajuts Universitaris i de Recerca	15,07	7,93	**23,00**
Aigües Ter-Llobregat	51,62	55,22	**83,45**
Centre d'Alt Rendiment Esportiu (CAR)	7,25	1,62	**8,87**
Centre d'Iniciatives per a la Reinserció	12,25	0,47	**12,72**
Centre d'Innovació i Desenvolupament Empresarial (CIDEM)	14,47	6,81	**21,28**
Centre de la Propietat Forestal	1,20	5,75	**6,95**
Centre de Telecomunicacions i Tecnologies d'Informació	128,75	77,92	**194,79**
Ens d'Infraestructures Ferroviàries	0,30	-	**0,30**
Ferrocarrils de la Generalitat de Catalunya	117,20	66,81	**154,26**
Gestió de Serveis Sanitaris	27,36	2,40	**29,76**
Gestió i Prestació de Serveis de Salut	4,14	11,44	**15,58**
Institut Cartogràfic de Catalunya	17,39	4,29	**21,68**
Institut Català d'Energia (ICAEN)	4,94	0,11	**5,05**
Institut Català d'Indústries Culturals (ICIC)	11,50	2,56	**14,07**
Institut Català d'Oncologia	56,44	4,65	**61,09**
Institut Català de Finances	55,57	588,79	**632,32**
Institut Català del Sòl (INCASOL)	51,92	468,75	**517,64**
Institut d'Assistència Sanitària	42,98	17,02	**60,00**
Institut d'Investigació Aplicada de l'Automòbil (IDIADA)	2,07	9,49	**11,57**
Institut de Diagnòstic per la Imatge	19,94	5,88	**23,52**
Institut de Recerca i Tecnologia Agroalimentàries	15,07	5,43	**20,50**
Junta de Residus	19,46	65,67	**85,13**
Laboratori General d'Assaigs i Investigacions (LAGAIN)	13,90	3,19	**17,08**
Parc Sanitari Pere Virgili	8,96	13,31	**22,27**
Ports de la Generalitat	10,31	15,00	**20,73**
Servei Meteorològic de Catalunya	3,73	3,97	**7,70**
Serveis Sanitaris Referència-Centre de Transfusió i Banc de Teixits	22,90	1,52	**24,42**
Total 2003	**986,06**	**1 724,86**	**2 588,06**
Total 2002	843,86	1 382,79	**2 111,27**
Total 2001	710,24	1 093,33	**1 705,88**
Total 2000	606,82	638,52	**1 143,82**
Total 1999	500,29	313,29	**813,58**

Font: Generalitat de Catalunya. Departament d'Economia i Finances. *Informe econòmic i financer*. Anual.

(1) No s'hi inclou la Corporació Catalana de Ràdio i Televisió.

12.06 Generalitat de Catalunya. Pressupost 2003. Societats mercantils.

Milions d'euros

	Pressupost d'explotació	Pressupost d'inversions	**Total**
Administració, Promoció i Gestió, SA (ADIGSA)	49,85	21,55	**71,40**
Agència de Patrocini i Mecenatge, SA	0,81	0,06	**0,87**
Centre per a l'Empresa i el Medi Ambient, SA	2,45	0,03	**2,48**
Centre Integral de Mercaderies i Activitats Logístiques, SA	4,29	33,07	**37,36**
Eficiència Energètica, SA (EFIENSA)	0,34	-	**0,34**
Empresa de Promoció i Localització Industrial de Catalunya, SA	1,10	2,20	**3,30**
Energètica d'Instal·lacions Sanitàries, SA	0,65	-	**0,65**
Equacat, SA	1,16	0,27	**1,43**
Ferrocarrils de Muntanya de Grans Pendents, SA	1,27	0,97	**2,23**
Forestal Catalana, SA	13,00	3,13	**16,13**
Gestió d'Infraestructures, SA (GISA)	65,44	988,11	**1 053,55**
Portal Salut i Qualitat de Vida, SA	4,55	1,55	**6,10**
Promotora d'Exportacions Catalanes, SA (PRODECASA)	1,41	-	**1,41**
Reg Sistema Segarra-Garrigues, SA	0,38	-	**0,38**
Regs de Catalunya, SA (REGSA)	7,72	74,33	**82,04**
Sanejament Energia, SA (SAENSA)	0,11	-	**0,11**
Sistema d'Emergències Mèdiques, SA	57,00	0,65	**57,65**
Teatre Nacional de Catalunya, SA	11,89	2,23	**14,12**
Túnel del Cadí, CESA	16,01	4,48	**20,49**
Túnels i Accessos de Barcelona, SAC (TABASA)	21,86	22,10	**43,96**
Turisme Juvenil de Catalunya, SA (TUJUSA)	11,15	5,89	**17,04**
Total 2003	**272,42**	**1 160,61**	**1 433,03**
Total 2002	226,09	914,29	**1 140,38**
Total 2001	208,59	746,30	**954,90**
Total 2000	169,77	634,98	**804,75**
Total 1999	188,20	552,69	**740,89**

Font: Generalitat de Catalunya. Departament d'Economia i Finances. *Informe econòmic i financer.* Anual.

12.07 Generalitat de Catalunya. Pressupost 2003. Entitats gestores de la Seguretat Social[1]. Despeses.

	1. Remuneració del personal	2. Compra de béns i serveis	3. Interessos	4. Transferències corrents	5. Dotació amortitzacions
Institut Català de la Salut	1 259,57	515,98	-	0,85	-
ICASS[2]	41,61	128,87	-	306,98	-
Total 2003	**1 301,18**	**644,85**	**-**	**307,83**	**-**
Total 2002	1 212,08	590,57	-	252,09	-
Total 2001	1 160,06	537,80	-	190,20	-
Total 2000	1 103,26	495,35	-	174,42	-
Total 1999	1 078,32	453,58	-	149,95	-

Font: *Diari Oficial de la Generalitat de Catalunya.*
(1) No s'hi inclou el Servei Català de la Salut.
(2) Institut Català d'Assistència i Serveis Socials.

12.08 Generalitat de Catalunya i entitats autònomes. Pressupost consolidat 2003. Despeses.

	Generalitat	Entitats autònomes administratives	Entitats autònomes comercials i financeres	Entitats de dret públic ordenament jurídic privat	Servei Català de la Salut
Despeses					
1. Remuneració del personal	2 870,09	46,75	7,56	272,71	20,68
2. Compra de béns i serveis	649,11	55,97	14,40	439,79	2 149,41
3. Interessos	392,74	0,15	5,82	102,44	41,35
4. Transferències corrents	9 779,67	26,59	9,05	43,52	3 116,57
5. Dotació per a amortitzacions	-	-	0,55	4,76	-
Operacions corrents	**13 691,61**	**129,45**	**37,38**	**863,21**	**5 328,00**
6. Inversions reals	971,44	13,87	1,48	850,05	68,78
7. Transferències de capital	584,07	8,15	-	109,69	38,55
Operacions de capital	**1 555,51**	**22,02**	**1,48**	**959,75**	**107,32**
8. Variació d'actius financers	228,68	0,16	54,30	534,42	12,15
9. Variació de passius financers	605,59	-	7,35	230,69	-
Operacions financeres	**834,27**	**0,16**	**61,65**	**765,11**	**12,15**
Total 2003	**16 081,39**	**151,63**	**100,50**	**2 588,07**	**5 447,48**
Total 2002	14 842,03	139,35	62,46	2 111,27	5 055,96
Total 2001	13 395,22	127,15	59,03	1 705,94	4 714,95
Total 2000	12 480,07	72,81	340,64	1 143,81	4 409,12
Total 1999	11 487,97	138,07	491,21	732,66	4 147,31

Font: *Diari Oficial de la Generalitat de Catalunya.*

Milions d'euros

6. Inversions reals	7. Transferències de capital	8. Variació d'actius financers	9. Variació de passius financers	Total	
24,00	0,04	1,10	-	**1 801,54**	Institut Català de la Salut
13,57	9,71	0,24	-	**500,97**	ICASS[2]
37,57	**9,75**	**1,34**	**-**	**2 302,52**	**Total 2003**
31,49	8,74	1,34	-	**2 096,32**	Total 2002
24,23	7,40	1,32	-	**1 921,01**	Total 2001
19,99	6,80	1,32	-	**1 801,13**	Total 2000
15,59	6,32	1,35	-	**1 705,12**	Total 1999

Milions d'euros

Entitats gestores Seguretat Social	Total no consolidat	Transferències internes	Total consolidat	
				Despeses
1 301,18	**4 518,95**	-	**4 518,95**	1. Remuneració del personal
644,85	**3 953,85**	-	**3 953,85**	2. Compra de béns i serveis
-	**542,50**	-	**542,50**	3. Interessos
307,83	**13 283,20**	- 7 674,28	**5 608,92**	4. Transferències corrents
-	**5,31**	-	**5,31**	5. Dotació per a amortitzacions
2 253,85	**22 303,81**	**- 7 674,28**	**14 629,53**	**Operacions corrents**
37,57	**1 943,29**	-	**1 943,29**	6. Inversions reals
9,75	**749,81**	- 243,03	**506,78**	7. Transferències de capital
47,32	**2 693,09**	**- 243,03**	**2 450,06**	**Operacions de capital**
1,34	**831,05**	- 125,40	**705,66**	8. Variació d'actius financers
-	**843,63**	-	**843,63**	9. Variació de passius financers
1,34	**1 674,68**	**- 125,40**	**1 549,28**	**Operacions financeres**
2 302,52	**26 671,58**	**- 8 042,70**	**18 628,87**	**Total 2003**
2 096,32	**24 307,38**	- 7 395,76	**16 911,62**	Total 2002
1 921,01	**21 923,29**	- 6 760,79	**15 162,51**	Total 2001
1 801,13	**20 247,59**	- 6 299,75	**13 947,83**	Total 2000
1 705,12	**18 702,35**	- 5 883,03	**12 819,32**	Total 1999

12.09 Generalitat de Catalunya. Pressupost liquidat 2001. Per capítols.

Milions d'euros

	Drets inicials	Drets liquidats
Ingressos		
1. Impostos directes	1 976,48	1 926,1
2. Impostos indirectes	1 281,02	1 299,1
3. Taxes i altres ingressos	352,64	407,8
4. Transferències corrents	8 913,53	9 394,8
5. Ingressos patrimonials	9,62	9,0
Operacions corrents	**12 533,29**	**13 036,89**
6. Operacions de capital	0,00	7,4
7. Transferències de capital	262,71	819,1
Operacions de capital	**262,71**	**826,43**
8. Variació d'actius financers	0,00	2,9
9. Variació de passius financers	599,21	777,1
Operacions financeres	**599,21**	**780,01**
Total 2001	**13 395,21**	**14 643,33**
Total 2000	12 480,07	13 575,28
Total 1999	11 487,97	13 050,08
Total 1998	10 631,41	12 703,43
Total 1997	10 129,55	12 227,85

	Crèdits inicials	Crèdits definitius	Obligacions reconegudes
Despeses			
1. Remuneració del personal	2 435,77	2 459,98	2 449,43
2. Compra de béns i serveis	505,54	606,72	588,05
3. Interessos	462,08	487,16	428,85
4. Transferències corrents	8 267,75	8 954,97	8 756,94
5. Dotació per a amortitzacions	0,00	0,00	0,00
Operacions corrents	**11 671,14**	**12 508,83**	**12 223,27**
6. Inversions reals	703,48	743,38	680,56
7. Transferències de capital	420,02	1 178,27	952,45
Operacions de capital	**1 123,50**	**1 921,65**	**1 633,02**
8. Variació d'actius financers	137,62	149,52	147,97
9. Variació de passius financers	462,95	861,12	833,32
Operacions financeres	**600,57**	**1 010,64**	**981,28**
Total 2001	**13 395,21**	**15 441,11**	**14 837,57**
Total 2000	12 480,07	14 139,34	13 637,59
Total 1999	11 487,97	13 536,42	13 040,47
Total 1998	10 631,41	13 361,51	12 750,67
Total 1997	10 129,55	12 764,34	11 990,36

Font: Generalitat de Catalunya. Departament d'Economia i Finances. *Informe econòmic i financer.* Anual.

12.10 Generalitat de Catalunya. Inversions reals[1]. 2001. Comarques.

Milions d'euros

	Generalitat de Catalunya	Entitats administratives	Entitats comercials i financeres	Entitats gestores Seguretat Social	Servei Català de la Salut	Empreses públiques	**Total**
Alt Camp	1,68	-	3,74	-	0,23	4,47	**10,13**
Alt Empordà	2,85	0,14	5,95	0,01	0,14	14,56	**23,64**
Alt Penedès	0,95	0,11	2,96	-	0,19	3,28	**7,49**
Alt Urgell	0,99	-	0,16	-	-	5,79	**6,94**
Alta Ribagorça	1,15	-	0,04	0,01	-	1,98	**3,18**
Anoia	3,86	-	5,30	-	0,12	42,01	**51,29**
Bages	2,47	0,17	6,73	0,04	0,24	34,46	**44,11**
Baix Camp	2,33	0,03	2,17	0,08	0,06	14,91	**19,57**
Baix Ebre	2,39	-	2,09	0,61	0,03	17,12	**22,24**
Baix Empordà	3,82	0,02	2,88	-	-	13,09	**19,82**
Baix Llobregat	4,41	0,14	12,30	0,75	2,43	135,89	**155,93**
Baix Penedès	0,66	-	2,96	-	0,17	7,50	**11,29**
Barcelonès	71,65	2,32	43,05	12,27	11,13	125,68	**266,10**
Berguedà	2,33	0,44	0,19	-	0,01	3,77	**6,74**
Cerdanya	0,30	-	0,85	-	-	4,69	**5,84**
Conca de Barberà	0,46	-	0,05	0,13	-	5,69	**6,33**
Garraf	0,83	-	0,40	-	0,01	12,09	**13,33**
Garrigues	0,11	-	0,08	0,02	-	4,06	**4,27**
Garrotxa	1,20	-	1,87	-	-	4,80	**7,86**
Gironès	2,35	0,01	2,45	1,09	0,14	13,80	**19,84**
Maresme	1,42	-	0,49	0,20	5,63	33,70	**41,45**
Montsià	0,61	-	1,29	-	-	5,98	**7,88**
Noguera	0,74	-	1,52	0,25	-	15,15	**17,65**
Osona	0,79	-	5,89	0,01	0,07	16,99	**23,75**
Pallars Jussà	1,22	-	0,64	-	-	3,53	**5,39**
Pallars Sobirà	1,25	-	0,30	-	0,21	9,80	**11,56**
Pla d'Urgell	0,04	-	1,24	-	-	3,19	**4,47**
Pla de l'Estany	0,35	0,04	1,15	-	-	5,36	**6,90**
Priorat	0,96	-	1,29	-	-	5,66	**7,90**
Ribera d'Ebre	2,96	-	0,37	0,04	0,01	4,69	**8,06**
Ripollès	0,64	0,01	0,35	-	0,03	4,89	**5,91**
Segarra	0,45	-	0,37	-	-	4,38	**5,20**
Segrià	8,87	0,31	7,90	1,54	0,19	29,28	**48,09**
Selva	2,57	-	3,23	-	-	12,18	**17,98**
Solsonès	1,18	-	0,68	-	-	1,51	**3,37**
Tarragonès	3,85	-	5,85	1,21	0,11	15,06	**26,08**
Terra Alta	0,51	-	0,44	0,16	-	10,15	**11,26**
Urgell	0,20	-	0,72	-	-	3,26	**4,18**
Val d'Aran	1,21	-	0,20	-	0,03	3,17	**4,62**
Vallès Occidental	9,18	0,94	23,16	0,18	0,29	33,72	**67,47**
Vallès Oriental	3,34	0,13	2,34	0,11	0,19	41,88	**47,99**
Total comarcalitzat	**149,14**	**4,81**	**155,66**	**18,69**	**21,65**	**733,17**	**1 083,12**
No comarcalitzat	**129,71**	**2,10**	**2,27**	**1,31**	**2,16**	**78,68**	**216,23**
Catalunya	**278,85**	**6,91**	**157,92**	**20,00**	**23,81**	**811,86**	**1 299,35**

Font: Generalitat de Catalunya. Departament d'Economia i Finances. *Informe econòmic i financer*. Anual.

(1) Obligacions reconegudes. Assignació territorial d'acord amb la ubicació física de la inversió.

12.11 Corporació Catalana de Ràdio i Televisió. Pressupost 2003.

Milions d'euros

	Pressupost d'explotació	Pressupost d'inversions	**Total**
Ens Públic Corporació Catalana de Ràdio i Televisió	43,04	177,02	**220,05**
Televisió de Catalunya, SA	234,47	155,93	**390,40**
Catalunya Ràdio SRG, SA	30,35	18,83	**49,18**
TVC Edicions i Publicacions	2,36	0,30	**2,66**
CCRTV Serveis Generals, SA	9,33	2,82	**12,15**
CCRTV Interactiva SA	3,84	1,42	**5,26**
TVC Multimèdia, SL	0,06	0,28	**0,34**
TVC Netmedia Audiovisual, SL	4,27	0,59	**4,86**
Total consolidat 2003	**309,39**	**172,22**	**481,60**
Total 2002	314,29	162,92	**477,21**
Total 2001	296,37	71,30	**367,67**
Total 2000	288,66	72,20	**360,86**
Total 1999	216,66	86,48	**303,14**

Font: *Diari Oficial de la Generalitat de Catalunya.*

12.12 Generalitat de Catalunya. Recaptació de tributs. 1998-2002.

Milions d'euros

	1998	1999	2000	2001	2002[1]
Tributs cedits	**1 620,79**	**1 851,50**	**2 122,03**	**2 128,01**	**2 564,82**
directes	**408,42**	**490,23**	**553,15**	**550,28**	**573,83**
successions i donacions	210,08	264,43	296,83	305,78	330,31
patrimoni	198,34	225,80	256,33	244,49	243,52
indirectes	**1 008,55**	**1 145,31**	**1 288,58**	**1 289,81**	**1 681,44**
transmissions patrimonials	656,83	754,83	873,45	791,77	953,48
actes jurídics documentats	351,72	390,48	415,13	402,36	644,96
operacions societàries	-	-	-	95,68	82,99
taxes	**203,82**	**215,97**	**280,30**	**287,92**	**309,55**
sobre el joc	199,08	213,80	276,87	287,92	309,55
altres	4,74	2,16	3,43	-	-
Tributs propis[2]	**77,57**	**25,21**	**-**	**-**	**-**
sobre el bingo	57,13	29,54	-	-	-
recàrrec sobre taxa joc	20,45	- 4,33	-	-	-
Total	**1 698,36**	**1 876,71**	**2 122,03**	**2 128,01**	**2 564,82**

Font: Generalitat de Catalunya. Departament d'Economia i Finances.
(1) Dades provisionals.
(2) A partir del 2000 s'inclouen a les taxes sobre el joc.

12.13 Diputacions. Pressupost consolidat. 2002. Per capítols.

Milions d'euros

	Barcelona	Girona	Lleida	Tarragona	**Catalunya**
Ingressos					
1. Impostos directes	54,08	5,41	3,50	4,93	**67,92**
2. Impostos indirectes	-	-	-	-	**-**
3. Taxes i altres ingressos	38,88	1,69	3,54	7,32	**51,43**
4. Transferències corrents	387,90	64,05	47,94	65,51	**565,41**
5. Ingressos patrimonials	4,95	0,49	1,41	1,02	**7,88**
Operacions corrents	**485,82**	**71,64**	**56,40**	**78,78**	**692,63**
6. Alienació d'inversions	0,01	-	2,35	-	**2,36**
7. Transferències de capital	-	-	-	0,36	**0,36**
Operacions de capital	**0,01**	**-**	**2,35**	**0,36**	**2,72**
8. Variació d'actius financers	3,00	0,11	1,21	0,88	**5,20**
9. Variació de passius financers	63,34	15,78	7,00	-	**86,12**
Operacions financeres	**66,34**	**15,89**	**8,21**	**0,88**	**91,32**
Total	**552,17**	**87,54**	**66,96**	**80,01**	**786,67**
Despeses					
1. Remuneració del personal	162,75	10,16	17,01	26,79	**216,71**
2. Compra de béns i serveis	86,93	6,83	8,75	9,37	**111,88**
3. Interessos	14,95	2,41	2,21	4,76	**24,33**
4. Transferències corrents	188,89	29,52	14,37	18,80	**251,57**
5. Dotació per a amortitzacions	-	-	-	-	**-**
Operacions corrents	**453,52**	**48,91**	**42,34**	**59,73**	**604,49**
6. Inversions reals	43,20	7,53	7,96	3,22	**61,91**
7. Transferències de capital	30,25	23,23	14,23	12,56	**80,27**
Operacions de capital	**73,45**	**30,76**	**22,19**	**15,78**	**142,18**
8. Variació d'actius financers	3,80	-	0,52	-	**4,32**
9. Variació de passius financers	21,40	7,86	1,90	4,51	**35,67**
Operacions financeres	**25,20**	**7,86**	**2,43**	**4,51**	**39,99**
Total 2002	**552,17**	**87,54**	**66,96**	**80,01**	**786,67**
Total 2001	537,70	76,00	58,61	73,10	**745,41**
Total 2000	502,24	70,82	58,57	67,51	**699,14**
Total 1999	482,43	65,87	57,90	65,44	**671,64**
Total 1998	436,71	62,32	48,70	63,86	**611,59**

Font: Diputació de Barcelona.
Diputació de Girona.
Diputació de Lleida.
Diputació de Tarragona.

12.14 Diputació de Barcelona. Pressupost liquidat 2001. Per capítols.

Milions d'euros

	Previsions inicials	Previsions definitives	Drets/crèdits liquidats
Ingressos			
1. Impostos directes	52,41	52,41	54,05
2. Impostos indirectes	-	-	-
3. Taxes i altres ingressos	7,36	7,42	8,70
4. Transferències corrents	365,24	389,97	393,71
5. Ingressos patrimonials	3,16	3,55	6,44
Operacions corrents	**428,16**	**453,35**	**462,90**
6. Alienació d'inversions	0,50	0,50	0,94
7. Transferències de capital	-	1,68	0,06
Operacions de capital	**0,50**	**2,18**	**1,00**
8. Variació d'actius financers	3,92	139,25	6,82
9. Variació de passius financers	72,87	72,87	-
Operacions financeres	**76,79**	**212,12**	**6,82**
Total	**505,45**	**667,65**	**470,71**
Despeses			
1. Remuneració del personal	124,34	130,63	127,22
2. Compra de béns i serveis	68,27	75,87	60,21
3. Interessos	14,01	12,29	8,66
4. Transferències corrents	194,80	251,15	174,36
5. Dotació per a amortitzacions	-	-	-
Operacions corrents	**401,41**	**469,93**	**370,45**
6. Inversions reals	42,70	86,44	42,69
7. Transferències de capital	32,69	67,30	33,63
Operacions de capital	**75,38**	**153,74**	**76,32**
8. Variació d'actius financers	3,89	19,21	9,71
9. Variació de passius financers	24,77	24,77	24,77
Operacions financeres	**28,66**	**43,97**	**34,48**
Total	**505,45**	**667,65**	**481,25**

Font: Diputació de Barcelona.

12.15 Diputació de Girona. Pressupost liquidat 2001. Per capítols.

Milions d'euros

	Previsions inicials	Previsions definitives	Drets/crèdits liquidats
Ingressos			
1. Impostos directes	5,28	5,28	5,28
2. Impostos indirectes	-	-	-
3. Taxes i altres ingressos	0,98	0,98	1,12
4. Transferències corrents	57,37	57,38	59,31
5. Ingressos patrimonials	0,30	0,30	0,68
Operacions corrents	**63,92**	**63,94**	**66,39**
6. Alienació d'inversions	0,41	0,41	0,01
7. Transferències de capital	0,00	0,58	0,68
Operacions de capital	**0,41**	**0,99**	**0,68**
8. Variació d'actius financers	0,20	25,61	0,19
9. Variació de passius financers	10,82	12,77	9,76
Operacions financeres	**11,02**	**38,38**	**9,95**
Total	**75,35**	**103,30**	**77,03**
Despeses			
1. Remuneració del personal	8,56	8,16	7,71
2. Compra de béns i serveis	5,47	7,02	5,72
3. Interessos	2,22	2,47	2,46
4. Transferències corrents	29,10	30,88	28,16
5. Dotació per a amortitzacions	-	-	-
Operacions corrents	**45,35**	**48,53**	**44,04**
6. Inversions reals	5,87	9,75	4,90
7. Transferències de capital	16,85	37,69	15,73
Operacions de capital	**22,72**	**47,44**	**20,64**
8. Variació d'actius financers	-	0,01	0,01
9. Variació de passius financers	7,28	7,33	7,29
Operacions financeres	**7,28**	**7,34**	**7,30**
Total	**75,35**	**103,30**	**71,98**

Font: Diputació de Girona.

12.16 Diputació de Lleida. Pressupost liquidat 2001.
Per capítols.

Milions d'euros

	Previsions inicials	Previsions definitives	Drets/crèdits liquidats
Ingressos			
1. Impostos directes	3,31	3,31	4,06
2. Impostos indirectes	-	0,00	0,00
3. Taxes i altres ingressos	3,37	3,58	3,58
4. Transferències corrents	44,78	45,64	45,28
5. Ingressos patrimonials	1,54	1,78	1,66
Operacions corrents	**53,00**	**54,31**	**54,58**
6. Alienació d'inversions	-	-	-
7. Transferències de capital	0,05	2,05	1,01
Operacions de capital	**0,05**	**2,05**	**1,01**
8. Variació d'actius financers	1,10	24,66	1,28
9. Variació de passius financers	4,47	12,25	4,18
Operacions financeres	**5,57**	**36,91**	**5,46**
Total	**58,61**	**93,27**	**61,04**
Despeses			
1. Remuneració del personal	16,13	16,87	16,54
2. Compra de béns i serveis	6,79	9,29	6,96
3. Interessos	3,65	2,62	2,57
4. Transferències corrents	13,63	21,14	12,52
5. Dotació per a amortitzacions	-	-	-
Operacions corrents	**40,20**	**49,93**	**38,59**
6. Inversions reals	3,68	14,10	5,23
7. Transferències de capital	9,07	20,76	8,10
Operacions de capital	**12,75**	**34,87**	**13,34**
8. Variació d'actius financers	0,36	1,24	1,13
9. Variació de passius financers	5,31	7,22	7,22
Operacions de capital	**5,67**	**8,47**	**8,36**
Total	**58,61**	**93,27**	**60,28**

Font: Diputació de Lleida.

12.17 Diputació de Tarragona. Pressupost liquidat 2001. Per capítols.

Milions d'euros

	Previsions inicials	Previsions definitives	Drets/crèdits liquidats
Ingressos			
1. Impostos directes	4,80	4,81	6,09
2. Impostos indirectes	-	-	-
3. Taxes i altres ingressos	6,45	1,25	1,41
4. Transferències corrents	55,97	55,82	57,38
5. Ingressos patrimonials	1,92	0,74	1,07
Operacions corrents	**69,14**	**62,62**	**65,94**
6. Alienació d'inversions	-	-	-
7. Transferències de capital	2,40	2,46	0,31
Operacions de capital	**2,40**	**2,46**	**0,31**
8. Variació d'actius financers	1,55	84,92	44,78
9. Variació de passius financers	18,03	19,52	19,52
Operacions financeres	**19,58**	**104,44**	**64,30**
Total	**91,13**	**169,53**	**130,56**
Despeses			
1. Remuneració del personal	25,33	17,54	16,80
2. Compra de béns i serveis	8,89	8,38	6,08
3. Interessos	5,08	4,10	3,54
4. Transferències corrents	19,22	28,99	20,35
5. Dotació per a amortitzacions	-	-	-
Operacions corrents	**58,52**	**59,01**	**46,78**
6. Inversions reals	16,88	33,10	11,76
7. Transferències de capital	10,62	29,23	6,13
Operacions de capital	**27,50**	**62,33**	**17,89**
8. Variació d'actius financers	0,01	43,26	43,24
9. Variació de passius financers	5,10	4,93	4,90
Operacions financeres	**5,11**	**48,19**	**48,14**
Total	**91,13**	**169,53**	**112,80**

Font: Diputació de Tarragona.

12.18 Consells comarcals. Pressupost[1]. 1997-2001. Ingressos. Comarques.

Milions d'euros

	1997	1998	1999	2000	2001[2]
Alt Camp	2,01	2,63	3,05	2,07	4,82
Alt Empordà	6,62	8,56	9,14	9,41	13,01
Alt Penedès	3,24	3,11	4,05	4,02	5,29
Alt Urgell	3,36	3,35	3,64	3,19	6,23
Alta Ribagorça	1,61	1,68	1,89	1,56	2,60
Anoia	5,85	7,56	6,82	3,62	6,51
Bages	10,22	6,57	9,07	8,04	12,39
Baix Camp	4,71	5,88	4,21	5,28	8,76
Baix Ebre	5,03	4,44	4,42	4,46	6,32
Baix Empordà	6,37	7,25	8,41	7,19	10,33
Baix Llobregat	8,24	11,87	7,74	5,74	8,68
Baix Penedès	4,13	6,39	3,76	3,50	5,02
Barcelonès	2,38	8,58	8,04	11,03	6,61
Berguedà	5,90	6,08	5,46	6,16	5,75
Cerdanya	2,54	2,48	2,75	1,75	3,01
Conca de Barberà	2,40	2,57	4,01	4,94	5,32
Garraf	1,73	2,49	2,00	2,19	2,63
Garrigues	3,09	3,42	3,25	2,88	4,76
Garrotxa	4,21	4,24	6,51	6,05	6,32
Gironès	5,23	5,73	6,60	6,36	7,41
Maresme	8,76	12,61	12,56	9,52	12,95
Montsià	1,92	2,46	2,80	2,84	3,41
Noguera	2,57	2,82	3,09	3,19	4,22
Osona	9,24	9,47	9,17	9,48	13,10
Pallars Jussà	3,71	4,01	4,54	4,17	4,60
Pallars Sobirà	4,07	3,97	4,96	4,68	6,00
Pla d'Urgell	2,09	5,19	4,78	2,72	6,19
Pla de l'Estany	3,04	2,24	3,17	4,00	6,55
Priorat	2,78	2,19	2,41	2,58	4,20
Ribera d'Ebre	2,27	2,98	3,28	2,96	3,22
Ripollès	2,61	3,51	4,42	3,57	3,69
Segarra	2,58	2,33	2,74	2,09	3,11
Segrià	4,11	4,32	4,32	6,08	9,27
Selva	5,99	7,11	9,29	7,90	9,89
Solsonès	3,34	3,71	5,29	4,35	5,11
Tarragonès	4,88	4,43	5,60	5,73	7,96
Terra Alta	2,04	1,97	2,64	1,76	3,37
Urgell	3,85	4,05	4,41	5,44	4,96
Val d'Aran	2,78	4,01	5,48	6,09	7,97
Vallès Occidental	7,31	5,30	7,28	7,82	7,08
Vallès Oriental	12,74	12,95	8,65	7,14	4,29
Catalunya	**181,56**	**206,54**	**215,64**	**203,51**	**262,91**

Font: Generalitat de Catalunya. Departament d'Economia i Finances. *Informe econòmic i financer.* Anual.

(1) No s'hi inclouen els pressupostos dels ens dependents dels consells comarcals.

(2) Dades provisionals.

12.19 Consells comarcals. Pressupost. 1997-2001. Per capítols.

Milions d'euros

	1997	1998	1999	2000	2001[1]
Ingressos					
1. Impostos directes	-	-	-	-	-
2. Impostos indirectes	-	-	-	-	-
3. Taxes i altres ingressos	8,60	8,61	14,60	18,64	23,07
4. Transferències corrents	97,55	114,56	123,80	131,24	141,99
5. Ingressos patrimonials	1,90	1,86	1,74	1,85	2,16
Operacions corrents	**108,06**	**125,03**	**140,14**	**151,73**	**167,22**
6. Alienació d'inversions	0,01	5,13	0,91	0,23	0,20
7. Transferències de capital	69,59	73,72	70,47	45,15	93,17
Operacions de capital	**69,59**	**78,85**	**71,38**	**45,38**	**93,37**
8. Variació d'actius financers	0,11	0,12	0,10	0,10	0,07
9. Variació de passius financers	3,80	2,67	4,03	6,30	2,24
Operacions financeres	**3,91**	**2,79**	**4,12**	**6,41**	**2,31**
Total	**181,56**	**206,66**	**215,64**	**203,51**	**262,91**
Despeses					
1. Remuneració del personal	29,93	31,60	35,25	38,95	45,69
2. Compra de béns i serveis	47,67	57,78	68,47	76,27	83,52
3. Interessos	2,35	1,91	1,25	1,39	1,54
4. Transferències corrents	23,88	27,96	30,27	30,36	30,78
5. Dotació per a amortitzacions	-	-	-	-	-
Operacions corrents	**103,83**	**119,23**	**135,23**	**146,96**	**161,54**
6. Inversions reals	29,09	39,53	32,71	26,73	33,06
7. Transferències de capital	44,60	40,13	44,12	27,06	65,65
Operacions de capital	**73,69**	**79,66**	**76,83**	**53,79**	**98,70**
8. Variació d'actius financers	0,04	0,04	0,10	0,03	0,03
9. Variació de passius financers	2,49	7,61	3,27	2,70	2,54
Operacions financeres	**2,53**	**7,65**	**3,37**	**2,73**	**2,57**
Total	**180,05**	**206,54**	**215,43**	**203,48**	**262,81**

Font: Generalitat de Catalunya. Departament de Governació i Relacions Institucionals. Direcció General d'Administració Local.

(1) Dades provisionals.

12.20 Ajuntaments. Pressupost 2001.
Per capítols.

Milions d'euros

	Catalunya	%	Espanya	%	% Cat./Esp.
Ingressos					
1. Impostos directes	**1 922,94**	33,4	8 855,76	27,4	21,7
2. Impostos indirectes	**158,60**	2,8	1 301,44	4,0	12,2
3. Taxes i altres ingressos	**1 015,19**	17,7	5 263,33	16,3	19,3
4. Transferències corrents	**1 437,34**	25,0	8 694,55	26,9	16,5
5. Ingressos patrimonials	**112,49**	2,0	731,31	2,3	15,4
Operacions corrents	**4 646,56**	**80,82**	**24 846,38**	**76,89**	**18,7**
6. Alienació d'inversions	**166,14**	2,9	1 695,12	5,2	9,8
7. Transferències de capital	**395,21**	6,9	2 900,12	9,0	13,6
Operacions de capital	**561,35**	**9,76**	**4 595,24**	**14,22**	**12,2**
8. Variació d'actius financers	**7,70**	0,1	128,02	0,4	6,0
9. Variació de passius financers	**533,61**	9,3	2 744,23	8,5	19,4
Operacions financeres	**541,32**	**9,42**	**2 872,25**	**8,89**	**18,8**
Total 2001	**5 749,23**	**100**	**32 313,87**	**100**	**17,8**
Total 2000	**4 932,82**		28 855,17		17,1
Total 1999	**4 627,62**		26 799,21		17,3
Total 1998	**4 956,81**		25 224,07		19,7
Total 1997	**4 511,20**		23 309,30		19,4
Despeses					
1. Remuneració del personal	**1 637,81**	28,6	9 710,17	30,2	16,9
2. Compra de béns i serveis	**1 418,44**	24,7	8 398,95	26,1	16,9
3. Interessos	**268,25**	4,7	1 081,78	3,4	24,8
4. Transferències corrents	**425,59**	7,4	2 027,80	6,3	21,0
5. Dotació per a amortitzacions	-	-	-	-	-
Operacions corrents	**3 750,09**	**65,37**	**21 218,70**	**65,94**	**17,7**
6. Inversions reals	1 511,84	26,4	8 671,40	26,9	17,4
7. Transferències de capital	134,72	2,3	618,02	1,9	21,8
Operacions de capital	**1 646,56**	**28,70**	**9 289,42**	**28,87**	**17,7**
8. Variació d'actius financers	13,45	0,2	154,3	0,5	8,7
9. Variació de passius financers	326,28	5,7	1 517,9	4,7	21,5
Operacions financeres	**339,73**	**5,92**	**1 672,26**	**5,20**	**20,3**
Total 2001	**5 736,38**	**100**	**32 180,38**	**100**	**17,8**
Total 2000	**4 919,82**		28 651,35		17,4
Total 1999	**4 613,37**		26 608,16		17,3
Total 1998	**4 949,65**		25 037,92		19,8
Total 1997	**4 494,35**		23 186,69		19,4

Font: Ministerio de Administraciones Públicas. Dirección General para la Administración Local.

12.21 Ajuntaments. Pressupost 1996-2000.
Per funcions. Despeses.

Milions d'euros

	1996	1997	1998	1999	2000
1. Serveis generals	**506,89**	**489,03**	**591,90**	**537,61**	**618,31**
2. Protecció civil i seguretat ciutadana	**284,45**	**319,61**	**323,28**	**320,84**	**349,67**
3. Seguretat, protecció i promoció social	**300,23**	**307,17**	**350,46**	**296,35**	**311,55**
seguretat i protecció social	224,08	221,56	266,47	223,96	232,13
promoció social	76,15	85,61	83,99	72,39	79,42
4. Producció de béns socials	**1 687,03**	**1 962,97**	**2 188,58**	**1 785,57**	**1 965,69**
sanitat	63,07	57,96	67,43	45,47	49,66
educació	218,10	242,09	246,75	137,73	152,97
habitatge i urbanisme	523,34	700,00	821,85	693,60	751,27
benestar comunitari	505,49	504,30	496,14	502,10	542,62
cultura	302,96	355,49	449,96	300,04	329,85
altres serveis comunitaris i socials	74,07	103,13	106,45	106,63	139,33
5. Producció de béns econòmics	**373,39**	**345,82**	**376,38**	**412,03**	**456,13**
infraestructures bàsiques i transports	342,99	312,26	342,14	393,06	435,00
comunicacions	6,09	5,81	9,42	6,45	5,40
infraestructura agrària	8,81	9,80	7,49	9,32	11,81
investigació científica i tècnica	11,89	0,17	-	1,14	0,87
informació bàsica i estadística	3,61	17,78	17,33	2,06	3,04
6. Regulació econòmica general	**152,52**	**174,20**	**173,20**	**118,12**	**140,79**
regulació econòmica	124,94	130,90	127,49	99,58	118,22
regulació comercial i financera	27,58	43,30	45,71	18,54	22,23
regulació financera					0,34
7. Regulació econòmica de sectors productius	**19,01**	**26,34**	**44,67**	**28,98**	**27,79**
agricultura, ramaderia i pesca	3,53	2,01	3,76	0,70	1,58
indústria	1,56	9,84	16,47	10,98	7,43
energia	0,40	1,44	1,98	3,57	4,38
turisme	13,52	13,05	22,46	13,73	14,40
8. Ajustaments de consolidació	**-**	**-**	**-**	**301,70**	**319,32**
9. Transferències a administracions públiques	**241,98**	**239,91**	**334,22**	**228,44**	**213,72**
0. Deute públic	**585,63**	**629,30**	**566,97**	**583,73**	**516,84**
Total	**4 151,13**	**4 494,35**	**4 949,65**	**4 613,37**	**4 919,82**

Font: Generalitat de Catalunya. Departament d'Economia i Finances. *Informe econòmic i financer.*

12.22 Impost sobre els béns immobles rústics (IBI). 2001. Comarques, àmbits i províncies.

	Titulars cadastrals	Superfície imposable (hectàrees)	Base imposable (milions d'euros)	**Quota (milions d'euros)**
Alt Camp	11 013	38 024	28,64	**0,13**
Alt Empordà	18 782	95 462	75,48	**0,39**
Alt Penedès	9 088	46 543	23,62	**0,16**
Alt Urgell	5 449	104 683	12,76	**0,07**
Alta Ribagorça	1 047	16 642	1,57	**0,01**
Anoia	7 080	71 393	23,88	**0,14**
Bages	8 972	107 353	25,02	**0,16**
Baix Camp	17 051	42 319	63,18	**0,32**
Baix Ebre	25 026	69 833	148,94	**1,11**
Baix Empordà	14 272	46 766	55,80	**0,31**
Baix Llobregat	7 934	22 024	27,07	**0,19**
Baix Penedès	4 633	17 446	6,35	**0,03**
Barcelonès	1 059	639	0,42	**0,00**
Berguedà	3 898	94 871	11,43	**0,06**
Cerdanya	3 185	27 089	10,09	**0,06**
Conca de Barberà	11 676	50 464	21,91	**0,12**
Garraf	1 537	11 338	2,79	**0,01**
Garrigues	14 921	64 252	48,81	**0,28**
Garrotxa	4 688	57 960	15,20	**0,09**
Gironès	7 899	40 351	33,08	**0,21**
Maresme	6 758	19 393	45,32	**0,30**
Montsià	22 584	58 573	145,42	**1,11**
Noguera	15 141	141 747	112,22	**0,61**
Osona	5 852	111 130	35,54	**0,23**
Pallars Jussà	6 661	78 626	19,18	**0,11**
Pallars Sobirà	3 886	69 127	4,52	**0,02**
Pla d'Urgell	9 592	27 719	96,10	**0,63**
Pla de l'Estany	3 318	20 882	11,83	**0,08**
Priorat	10 736	22 991	4,22	**0,02**
Ribera d'Ebre	13 660	53 375	26,43	**0,15**
Ripollès	3 104	78 855	4,22	**0,03**
Segarra	7 083	67 168	34,63	**0,19**
Segrià	28 978	118 274	311,39	**1,95**
Selva	8 108	66 111	33,42	**0,22**
Solsonès	1 921	89 376	14,45	**0,07**
Tarragonès	7 772	17 863	25,97	**0,14**
Terra Alta	10 250	55 320	14,87	**0,08**
Urgell	12 036	51 316	67,53	**0,43**
Val d'Aran	2 355	7 427	1,45	**0,01**
Vallès Occidental	5 305	31 288	10,98	**0,08**
Vallès Oriental	9 343	57 450	23,23	**0,15**
Catalunya	**373 653**	**2 269 463**	**1 678,97**	**10,46**
Àmbit Metropolità	41 024	188 675	133,44	**0,89**
Comarques Gironines	60 171	406 387	229,03	**1,33**
Camp de Tarragona	62 881	189 107	150,27	**0,76**
Terres de l'Ebre	71 520	237 101	335,66	**2,45**
Àmbit de Ponent	87 751	470 476	670,69	**4,08**
Comarques Centrals	27 723	474 123	110,33	**0,66**
Alt Pirineu i Aran	22 583	303 594	49,57	**0,29**
Barcelona	66 634	561 165	229,79	**1,49**
Girona	62 091	424 987	235,06	**1,37**
Lleida	110 527	857 103	728,19	**4,40**
Tarragona	134 401	426 208	485,93	**3,21**

Font: Ministerio de Economía y Hacienda. Centro de Gestión Catastral y Cooperación Tributaria. *Inmobiliario rústico. Estadísticas básicas por municipios. Anual.*

12.23 Impost sobre els béns immobles urbans (IBI). 2001. Comarques, àmbits i províncies.

Milions d'euros

	Nombre de rebuts	Quota íntegra	**Deute tributari**
Alt Camp	32 226	3,75	**3,75**
Alt Empordà	125 493	26,17	**25,57**
Alt Penedès	59 780	11,11	**10,61**
Alt Urgell	17 315	2,27	**2,26**
Alta Ribagorça	4 717	0,64	**0,64**
Anoia	66 796	13,45	**13,43**
Bages	98 216	17,94	**17,81**
Baix Camp	130 693	24,71	**23,58**
Baix Ebre	55 351	9,08	**9,08**
Baix Empordà	130 236	32,90	**31,97**
Baix Llobregat	395 933	102,44	**100,79**
Baix Penedès	103 074	20,34	**18,96**
Barcelonès	1 288 823	381,12	**370,54**
Berguedà	24 421	4,11	**4,10**
Cerdanya	20 746	3,74	**3,65**
Conca de Barberà	15 138	1,71	**1,71**
Garraf	90 940	20,75	**19,53**
Garrigues	13 868	1,73	**1,73**
Garrotxa	30 999	6,10	**5,50**
Gironès	92 608	21,33	**19,22**
Maresme	234 125	58,23	**57,93**
Montsià	42 247	5,98	**5,79**
Noguera	24 037	3,06	**3,06**
Osona	82 741	15,65	**15,37**
Pallars Jussà	12 161	1,47	**1,47**
Pallars Sobirà	8 594	0,58	**0,58**
Pla d'Urgell	18 240	3,01	**3,01**
Pla de l'Estany	17 275	3,41	**3,21**
Priorat	8 001	0,48	**0,48**
Ribera d'Ebre	14 681	2,46	**2,46**
Ripollès	20 168	3,06	**2,90**
Segarra	12 818	1,45	**1,45**
Segrià	111 936	23,11	**22,94**
Selva	118 386	25,12	**23,77**
Solsonès	8 556	0,98	**0,98**
Tarragonès	175 583	38,55	**36,17**
Terra Alta	8 774	0,54	**0,54**
Urgell	20 676	3,12	**3,12**
Val d'Aran	15 281	1,92	**1,92**
Vallès Occidental	411 674	104,68	**101,59**
Vallès Oriental	195 713	46,24	**45,50**
Catalunya	**4 359 040**	**1 048,50**	**1 018,69**
Àmbit Metropolità	2 676 988	724,57	**706,50**
Comarques Gironines	535 165	118,08	**112,14**
Camp de Tarragona	464 715	89,54	**84,64**
Terres de l'Ebre	121 053	18,06	**17,87**
Àmbit de Ponent	201 575	35,49	**35,31**
Comarques Centrals	280 730	52,12	**51,70**
Alt Pirineu i Aran	78 814	10,63	**10,53**
Barcelona	2 948 439	775,66	**757,18**
Girona	551 669	121,25	**115,20**
Lleida	273 164	44,00	**43,81**
Tarragona	585 768	107,61	**102,51**

Font: Ministerio de Economía y Hacienda. Centro de Gestión Catastral y Cooperación Tributaria. *Inmobiliario urbano. Estadísticas básicas por municipios. Anual.*

12.24 Recaptació de tributs estatals[1]. 2001[2].

Milions d'euros

	Catalunya	Espanya regionalitzada	% Cat./Esp.
Impostos directes	**13 846,37**	**65 050,07**	**21,3**
IRPF (Administració central)	**9 091,89**	39 857,76	22,8
altres impostos directes (Adm. central)	**4 204,19**	18 291,28	23,0
altres impostos cedits i concertats amb CA	**550,28**	6 901,03	8,0
Impostos indirectes	**11 693,32**	**64 504,02**	**18,1**
IVA (Administració central)	**8 537,02**	34 698,61	24,6
altres impostos indirectes (Adm. central)	**1 866,50**	18 488,91	10,1
impostos cedits i concertats amb CA	**1 289,81**	11 316,50	11,4
Taxes i altres	**393,28**	**2 167,04**	**18,1**
taxes i altres (Administració central)	**105,36**	813,35	13,0
taxes cedides i concertades amb CA	**287,92**	1 353,69	21,3
Total 2001	**25 932,98**	**131 721,13**	**19,7**
Total 2000	**24 770,47**	124 505,22	19,9
Total 1999	**23 672,84**	114 922,01	20,6
Total 1998	**20 150,76**	104 394,65	19,3
Total 1997	**19 064,37**	96 124,54	19,8

Font: Generalitat de Catalunya. Departament d'Economia i Finances. *Informe econòmic i financer*. Anual.

(1) La recaptació de tributs cedits inclou la que efectuen per aquest concepte les comunitats autònomes de règim comú. Els tributs concertats inclouen la recaptació feta per aquest concepte a Navarra i al País Basc.

(2) Dades provisionals.

12.25 Transferències corrents Estat-Generalitat. Pressupost liquidat 2001.

Milions d'euros

	Previsions pressupostàries	Drets liquidats
Participació ingressos Estat	2 389,11	2 384,14
Seccions pressupost Estat: ministeris	75,13	39,93
Seccions pressupost Estat: serveis estatutaris	231,95	185,86
Participació dels municipis en els tributs de l'Estat	1 030,86	1 171,71
Dotació als municipis de l'extinguida CMB	50,67	47,11
Participació de les diputacions en els tributs de l'Estat	473,12	544,47
Suport jubilació empreses en crisi sense pla reconversió	1,68	2,73
Pla de seguretat minera	-	-
Secció 32: serveis pressupost Estat	-	0,53
Costos de serveis assumits	-	6,41
Insuficiències de serveis traspassats	-	1,28
Pla gerontològic	3,61	6,17
Prestacions de serveis socials a corporacions locals	11,44	12,66
Inem, formació ocupacional	46,22	67,10
Organismes autònoms administratius	-	137,57
Organismes autònoms comercials, industrials i financers	-	-
Consell de Seguretat Nuclear	0,12	1,14
Empreses públiques i altres ens públics	-	-
Total 2001	**4 313,91**	**4 608,81**
Total 2000	4 093,43	4 414,96
Total 1999	3 756,92	4 098,48
Total 1998	3 401,58	3 684,72
Total 1997	3 097,06	3 722,44

Font: Generalitat de Catalunya. Departament d'Economia i Finances. *Resum del compte general.* Anual.

12.26 Pressupostos generals de l'Estat. 1999-2003. Inversions reals(1).

Milions d'euros

	1999	2000	2001	2002	2003
Estat	260,12	367,93	318,78	300,48	310,12
Organismes autònoms	8,96	14,75	16,28	15,19	15,07
Ens públics	-	-	-	-	-
Altres	41,76	25,61	-	-	-
Total Catalunya	**310,84**	**408,29**	**335,05**	**315,67**	**325,18**
Espanya regionalitzada	3 724,24	4 390,13	4 910,43	5 279,90	6 480,40
Espanya no regionalitzada	1 630,93	1 448,48	1 567,66	1 788,14	3 156,96
Total Espanya	**5 355,17**	**5 838,61**	**6 478,08**	**7 068,04**	**9 637,36**

Font: Generalitat de Catalunya. Departament d'Economia i Finances. *Informe econòmic i financer.* Anual.

(1) No s'hi inclouen les transferències de capital ni les inversions de la Seguretat Social i del Ministeri de Defensa. A partir de 2003 s'inclouen les inversions del Ministeri de Defensa.

12.27 Pressupostos generals de l'Estat. 1999-2003. Inversions reals[1] per habitant.

Euros

	1999	2000	2001	2002	2003
Catalunya	**51,04**	**67,04**	**55,02**	**51,83**	**51,27**
Resta d'Espanya	110,96	118,04	135,76	142,83	174,21
Espanya regionalitzada	93,88	110,67	123,78	133,10	158,65
Espanya no regionalitzada	41,11	36,51	39,52	45,08	77,29
Total Espanya	**134,99**	**147,18**	**163,30**	**178,17**	**235,94**

Font: Generalitat de Catalunya. Departament d'Economia i Finances. *Informe econòmic i financer.* Anual.
(1) No s'hi inclouen les transferències de capital ni inversions de la Seguretat Social i del Ministeri de Defensa. A partir de 2003 s'inclouen les inversions del Ministeri de Defensa.

12.28 Fons de desenvolupament regional (FEDER). 1986-2001. Subvencions [1].

Milions d'euros

	Generalitat	Administració estatal	Administració local	Pendent d'aplicació	**Total**
1986	-	-	-	-	**-**
1987	-	-	-	-	**-**
1988	10,39	3,64	-	-	**14,03**
1989	8,45	1,05	0,15	-	**9,65**
1990	36,56	13,73	0,21	-	**50,50**
1991	42,91	41,81	15,59	-	**100,32**
1992	40,86	62,75	8,78	-	**112,39**
1993	67,01	14,32	4,51	1,89	**87,74**
1994	24,14	11,76	12,42	6,83	**55,15**
1995	35,81	22,41	12,44	0,90	**71,56**
1996	83,11	40,80	14,50	0,45	**138,86**
1997	79,47	30,47	15,86	3,64	**129,44**
1998	128,09	62,30	29,83	73,57	**293,79**
1999	0,02	-	6,54	0,30	**6,86**
2000	15,6	14,5	10,2	1,0	**41,24**
2001	95,0	124,7	34,8	0,2	**254,70**
Total	**667,44**	**444,16**	**165,82**	**88,79**	**1 366,22**

Font: Generalitat de Catalunya. Departament d'Economia i Finances. Direcció General de Programació Econòmica.
(1) Subvencions per a Catalunya ingressades en el Tresor.

12.29 Fons social europeu (FSE). 1986-2001. Subvencions aprovades.

Milions d'euros

	Generalitat	Administració estatal	Administració local[1]	Altres[2]	**Total**
1986	6,92	33,64	0,19	-	**40,75**
1987	4,69	53,66	1,73	0,26	**60,35**
1988	12,20	49,46	1,22	0,79	**63,67**
1989	10,92	57,23	2,03	0,22	**70,40**
1990	21,25	65,49	:	-	**86,74**
1991	21,12	63,59	:	1,17	**85,88**
1992	22,88	64,41	:	2,34	**89,63**
1993	29,99	93,26	:	-	**123,26**
1994	51,55	49,55	:	-	**101,10**
1995	52,48	76,44	:	-	**128,92**
1996	52,92	79,85	:	0,14	**132,91**
1997	58,83	81,18	:	-	**140,01**
1998	70,21	97,46	:	-	**167,66**
1999	0,90	0,05	- 0,41	-	**0,53**
2000	217,03	503,43	-	-	**720,46**
2001	36,26	28,37	24,47	180,18	**269,27**
Total	**670,14**	**1 397,07**	**29,23**	**185,10**	**2 281,54**

Font: Ministerio de Trabajo y Seguridad Social. *Anuario de estadísticas laborales.*
(1) A partir de 1990 l'Administració local s'engloba amb l'autonòmica.
(2) No desglossades per tipus d'administració.

12.30 Fons d'orientació agrícola i pesquera. 1986-2001. Subvencions rebudes.

Milions d'euros

	FEOGA-O[1]			IFOP[2]		
	ajuts directes	reemborsaments	**total**	ajuts directes	reemborsaments	**total**
1986	-	-	-	-	-	-
1987	-	0,33	**0,33**	-	-	-
1988	2,06	1,22	**3,28**	0,12	0,02	**0,13**
1989	3,57	6,51	**10,07**	0,14	0,16	**0,30**
1990	3,73	0,56	**4,28**	0,16	0,04	**0,20**
1991	6,50	15,76	**22,26**	0,48	-	**0,48**
1992	3,81	19,76	**23,57**	0,60	0,05	**0,66**
1993	4,82	19,42	**24,24**	1,19	0,83	**2,02**
1994	5,02	13,62	**18,64**	1,21	0,78	**1,99**
1995	8,85	13,59	**22,44**	3,14	-	**3,14**
1996	8,55	21,75	**30,31**	6,09	0,05	**6,14**
1997	15,17	6,70	**21,87**	4,43	0,03	**4,46**
1998	15,03	22,14	**37,17**	8,12	0,11	**8,22**
1999	18,03	37,26	**55,29**	7,79	0,03	**7,83**
2000	24,04	9,21	**33,25**	1,08	0,01	**1,09**
2001	18,63	3,29	**21,93**	5,55	-	**5,55**
Total	**137,81**	**191,12**	**328,93**	**40,10**	**2,11**	**42,21**

Font: Ministerio de Agricultura, Pesca y Alimentación. Oficina Presupuestaria.
(1) Fons europeu d'orientació i garantia agrícola.
(2) Instrument financer d'orientació de la pesca, abans Fons europeu d'orientació pesquera.

12.31 Fons de cohesió. 2001. Subvencions aprovades.

Milions d'euros

	Catalunya	Espanya	% Cat./Esp.
Administració estatal	**972,18**	1 296,62	75,0
Administració autonòmica	-	371,49	-
Administració local	**95,34**	544,45	17,5
Total	**1 067,52**	**2 212,56**	**48,2**

Font: Generalitat de Catalunya. Departament d'Economia i Finances. Direcció General de Programació Econòmica.

12.32 Fons estructurals de la Unió Europea. 2001. Per objectius. Subvencions aprovades.

Milions d'euros

	FEDER	FSE	FEOGA-O	IFOP	**Total**
Objectius					
2. declivi industrial	978,63	256,86	-	-	**1 235,49**
3. atur de llarga durada i reinserció	-	-	-	-	-
4. adaptació laboral als canvis industrials	-	-	-	-	-
5a. estructures agràries	-	-	-	-	-
5b. desenvolupament rural	-	-	-	-	-
iniciatives Unió Europea	29,85	12,41	25,00	-	**67,26**
sector pesquer	-	-	-	-	-
accions innovadores	-	-	-	-	-
Total	**1 008,48**	**269,27**	**25,00**		**1 302,75**

Font: Generalitat de Catalunya. Departament d'Economia i Finances. Direcció General de Programació Econòmica.

12.33 Fons estructurals i de cohesió de la UE. 1986-2001. Cobraments.

Milions d'euros

	FEDER	FSE	FEOGA-O	IFOP	**Total**	Fons de cohesió	**Total**
1986	-	-	-	-	**-**	-	**-**
1987	-	2,28	-	-	**2,28**	-	**2,28**
1988	-	6,01	-	-	**6,01**	-	**6,01**
1989	16,26	7,27	-	-	**23,53**	-	**23,53**
1990	38,79	5,77	1,24	-	**45,80**	-	**45,80**
1991	38,13	23,35	5,11	-	**66,59**	-	**66,59**
1992	33,58	20,37	7,84	-	**61,79**	-	**61,79**
1993	78,20	24,66	7,36	-	**110,22**	-	**110,22**
1994	26,22	16,03	8,65	-	**50,90**	-	**50,90**
1995	36,12	45,93	12,88	1,32	**96,25**	-	**96,25**
1996	74,58	38,98	24,18	3,76	**141,50**	86,64	**228,14**
1997	26,02	56,10	13,53	6,60	**102,26**	15,24	**117,49**
1998	133,10	122,83	30,49	7,29	**293,70**	52,91	**346,62**
1999	68,51	18,37	50,86	3,53	**141,27**	17,43	**158,70**
2000	27,24	18,17	38,29	1,38	**85,1**	42,19	**127,3**
2001	136,67	96,64	21,87	3,73	**258,9**	19,70	**278,6**
Total	**733,43**	**502,75**	**222,30**	**27,61**	**1 486,10**	**234,11**	**1 720,20**

Font: Generalitat de Catalunya. Departament d'Economia i Finances. Direcció General de Programació Econòmica.

12.34 Administració autonòmica. 1996-2000. Comptes consolidats.

Milions d'euros

	1996	1997	1998	1999	2000
Usos					
Compte de producció					
consum intermedi	551,73	608,83	661,71	757,28	844,01
valor afegit brut a preus de mercat	2 259,81	2 384,82	2 544,08	2 697,94	2 866,98
Compte de distribució i utilització de la renda					
remuneració d'assalariats	2 258,00	2 383,01	2 540,48	2 692,53	2 863,90
rendes de la propietat	504,85	516,87	468,19	447,75	437,62
prestacions socials	57,70	57,70	54,70	51,69	51,03
transferències socials en espècie	2 077,10	2 221,34	2 319,91	2 586,15	2 773,52
altres transferències corrents	391,26	527,09	513,87	659,91	646,91
renda neta disponible	2 765,86	3 235,85	3 774,96	4 043,61	4 672,89
consum final	3 050,14	3 288,14	3 495,49	3 821,23	4 126,29
estalvi net	- 284,28	- 52,29	279,47	222,37	546,60
Comptes d'acumulació					
formació bruta de capital fix	519,88	566,15	643,08	770,50	892,68
capacitat (+) necessitat(-) de finançament	- 632,87	- 545,72	65,51	- 210,35	- 282,96
Recursos					
Compte de producció					
produccions de mercat	49,88	58,90	64,31	87,75	91,98
altres produccions no mercat	2 761,65	2 934,74	3 141,49	3 367,47	3 619,01
Compte de distribució i utilització de renda					
impostos lligats a la producció	1 016,91	1 131,10	1 318,62	1 414,78	1 593,06
subvencions	- 292,69	- 420,71	- 281,87	- 311,93	- 378,69
impostos corrents (renda, patrimoni, etc)	165,28	1 153,34	1 307,80	1 522,96	1 534,10
cotitzacions socials	4,21	4,21	4,21	4,81	5,11
altres transferències corrents	2 799,51	2 447,32	2 446,72	2 562,11	3 041,38
Comptes d'acumulació					
impostos sobre el capital	210,35	228,99	207,95	260,24	302,33
ajuts a la inversió	199,54	126,81	239,80	211,56	83,14
altres transferències de capital	15,03	30,65	36,66	33,06	21,45
transferències de capital entre administracions	98,57	112,99	402,68	293,89	207,97
transferències de capital a pagar	- 326,95	- 406,28	- 426,12	- 447,15	- 532,31

Font: Institut d'Estadística de Catalunya.

12.35 Administració local. 1996-2000. Comptes consolidats.

Milions d'euros

	1996	1997	1998	1999	2000
Usos					
Compte de producció					
consum intermedi	1 193,61	1 292,78	1 353,48	1 475,48	1 620,49
valor afegit brut a preus de mercat	1 441,23	1 491,71	1 586,67	1 643,17	1 772,94
Compte de distribució i utilització de la renda					
remuneració d'assalariats	1 440,03	1 489,31	1 583,67	1 640,76	1 769,93
rendes de la propietat	376,23	328,75	265,65	230,79	240,49
prestacions socials	19,83	16,83	16,23	18,03	23,26
transferències socials en espècie	570,36	603,42	660,51	704,39	780,75
altres transferències corrents	250,94	243,13	269,53	297,15	331,04
renda neta disponible	2 610,20	2 707,56	3 112,64	3 437,79	3 583,70
consum final	2 226,75	2 357,17	2 476,77	2 620,41	2 843,15
estalvi net	383,45	350,39	635,87	817,38	740,55
Comptes d'acumulació					
formació bruta de capital fix	613,63	747,66	902,12	1 004,89	824,30
capacitat (+) necessitat(-) de finançament	51,09	- 132,22	- 53,49	117,80	320,01
Recursos					
Compte de producció					
produccions de mercat	377,44	399,07	433,33	466,39	514,91
altres produccions no mercat	2 257,40	2 385,42	2 506,82	2 652,27	2 878,52
Compte de distribució i utilització de renda					
impostos lligats a la producció	1 492,91	1 569,24	1 755,56	1 807,84	1 879,32
subvencions	- 225,98	- 306,52	- 353,40	- 215,16	- 214,31
impostos corrents (renda, patrimoni, etc)	174,29	171,89	200,14	213,36	224,57
cotitzacions socials	19,83	16,83	16,23	15,63	22,66
altres transferències corrents	1 727,31	1 781,40	1 970,12	2 092,12	2 176,40
Comptes d'acumulació					
impostos sobre el capital	204,34	219,37	275,86	302,91	311,09
ajuts a la inversió	36,06	55,89	88,35	61,30	37,02
altres transferències de capital	39,67	34,86	48,08	31,85	143,78
transferències de capital entre administracions	132,22	98,57	96,16	90,75	111,53
transferències de capital a pagar	- 93,76	- 130,42	- 236,80	- 152,06	- 154,27

Font: Institut d'Estadística de Catalunya.

13. Habitatge i construcció

Aspectes metodològics

Definicions

Edificis

13.01 Edificis i complexos d'edificis. Per destinació. 1990. Comarques, àmbits i províncies.
13.02 Edificis. Per nombre de plantes. 1990. Comarques, àmbits i províncies.
13.03 Edificis. Per nombre d'habitatges. 1990. Comarques, àmbits i províncies.
13.04 Edificis d'habitatge familiar. Per nombre d'habitatges. 1990. Comarques, àmbits i províncies.
13.05 Edificis d'habitatge familiar. Per nombre de plantes. 1990. Comarques, àmbits i províncies.
13.06 Edificis d'habitatge familiar. Per tipus de propietari. 1990. Comarques, àmbits i províncies.
13.07 Edificis d'habitatge familiar. Per grau de conservació. 1990. Comarques, àmbits i províncies.
13.08 Edificis d'habitatge familiar. Per any de construcció. 1990. Comarques, àmbits i províncies.
13.09 Edificis d'habitatge familiar. Per instal·lacions i serveis. 1990. Comarques, àmbits i províncies.
13.10 Edificis no destinats a habitatge familiar. Per nombre de plantes. 1990. Comarques, àmbits i províncies.

Habitatges

13.11 Habitatges. Per tipus. 1991. Comarques, àmbits i províncies.
13.12 Habitatges principals. Per règim de tinença. 1991. Comarques, àmbits i províncies.
13.13 Habitatges principals. Per any de construcció de l'edifici. 1991. Comarques, àmbits i províncies.
13.14 Habitatges principals. Per superfície útil. 1991. Comarques, àmbits i províncies.
13.15 Habitatges principals. Per nombre d'habitacions. 1991. Comarques, àmbits i províncies.
13.16 Habitatges principals. Per instal·lacions i serveis. 1991. Comarques, àmbits i províncies.

Locals

13.17 Locals. Per categoria i situació. 1990. Comarques, àmbits i províncies.
13.18 Locals actius. Per dependència. 1990. Comarques, àmbits i províncies.
13.19 Locals actius. Per nivell d'ocupació. 1990. Comarques, àmbits i províncies.
13.20 Locals actius. Per destinació de l'edifici. 1990. Comarques, àmbits i províncies.
13.21 Locals establiment. Per activitat principal. 1990. Comarques, àmbits i províncies.

Construcció

13.22 Habitatges iniciats. Per tipus d'edificació. 2002. Comarques, àmbits i províncies.
13.23 Habitatges iniciats. Per superfície projectada. 2002. Comarques, àmbits i províncies.
13.24 Habitatges acabats. Per tipus d'edificació. 2002. Comarques, àmbits i províncies.
13.25 Habitatges acabats. Per tipus de promoció. 2002. Comarques, àmbits i províncies.
13.26 Habitatges rehabilitats i subvencions. 2002. Comarques, àmbits i províncies.

13.27 Ciment. Producció i venda. 1998-2002.
13.28 Ciment. Consum. 1998-2002.
13.29 Ciment. Consum. Taxa de variació. 1998-2002.
13.30 Establiments d'empreses de construcció. 1996-2000. Comarques, àmbits i províncies.
13.31 Licitació oficial en construcció. Per tipus d'obra. 2002.
13.32 Licitació oficial en construcció. Per tipus d'obra. Taxa de variació. 2002.
13.33 Índex de costos de la construcció. 1998-2002.
13.34 Índex de costos de la construcció. Taxa de variació. 1998-2002.
13.35 Lloguer d'habitatges. Per característiques de l'habitatge. 2002.
13.36 Lloguer d'habitatges. Per característiques del llogater. 2002.

Aspectes metodològics

L'objectiu d'aquest capítol és oferir una informació bàsica del nombre i de les característiques dels habitatges, edificis i locals existents a Catalunya, com també de l'activitat constructora dels darrers anys.

Les dades estructurals provenen de l'explotació dels censos d'edificis, d'habitatges i de locals que cada deu anys elabora i publica l'Instituto Nacional de Estadística; les de tipus conjuntural són elaborades per la Direcció General d'Arquitectura i Habitatge a partir de les qualificacions concedides per la Generalitat i els visats dels col·legis d'aparelladors.

Les dades d'edificis provenen del **Cens d'edificis 1990** (darrer disponible). S'hi inclouen tots els edificis acabats més aquells que en la data de referència censal estaven en construcció i s'hi havien cobert aigües. N'estan exclosos els que s'estan enderrocant o estan buits perquè es troben en estat ruïnós i els destinats exclusivament a la producció agrària.

Pel que fa a habitatges les dades procedeixen del **Cens d'habitatges 1991**. La informació se centra en els habitatges principals, ja que és en aquests on resideix la majoria de la població.

Quant a les estadístiques de locals les dades són del **Cens de locals 1990**. S'hi inclouen tots aquells en què es duu a terme qualsevol de les activitats corresponents a la Classificació d'activitats econòmiques (CNAE-74), llevat de les agrupacions 01 i 02 (producció agrària). Se n'exclouen els recintes habilitats per a serveis exclusius d'un edifici o complex d'edificis i els garatges particulars destinats a l'ús dels habitatges d'un edifici, així com els petits locals sense explotació econòmica.

Respecte a la informació de tipus conjuntural les dades s'actualitzen cada any: els **habitatges iniciats**, obtinguts a partir dels visats d'obra nova dels col·legis d'aparelladors de Catalunya, tot i que no tenen una relació directa amb el nombre final d'habitatges construïts, ens donen les pautes de les intencions dels promotors constructors. Els **habitatges acabats** procedeixen de dues fonts: els certificats finals d'obra dels col·legis d'aparelladors i les qualificacions definitives de la Direcció General d'Arquitectura i Habitatge. També s'inclouen dades de producció, venda i consum de **ciment**, així com de **licitació oficial** per tipus d'obra.

L'apartat d'indicadors de la construcció es completa amb l'**índex de costos de la construcció** mensual i la taxa de variació. Aquestes dades provenen d'una enquesta que mesura l'evolució del sector, duta a terme pel Departament de Política Territorial i Obres Públiques i l'Idescat en col·laboració amb el Ministeri de Foment.

S'inclouen, a més, dades de **lloguer d'habitatges** i característiques de la demanda, procedents d'una enquesta duta a terme per la Direcció General d'Arquitectura i Habitatge, adreçada als demandants d'habitatges de lloguer de primera residència a diferents àrees de Catalunya.

Definicions

Allotjament: recinte semipermanent, im provisat, mòbil o amb una destinació original diferent de la d'habitatge i que constitueix la residència usual d'una o de diverses famílies en el moment censal.

Complex d'edificis: conjunt d'edificis ubicat dins d'una àrea limitada, tancada o no, que s'utilitza per a la realització de les diverses fases de l'activitat econòmica d'un únic organisme, entitat o empresa, o bé com a habitatge col·lectiu. Se n'exclouen els conjunts d'edificis destinats a habitatge familiar.

Edifici: construcció permanent, separada i independent, concebuda per ser utilitzada com a habitatge o per a finalitats pròpies d'una activitat econòmica. S'hi inclouen els edificis que tenen l'estructura general acabada i han cobert l'últim pis, encara que no hagin completat els envans o les

instal·lacions de l'interior, però no els que es demoleixen o els que estan desocupats pel seu estat ruïnós.

Establiment col·lectiu: habitatge destinat a ser habitat per un grup de persones, que no constitueixen família, sotmeses a una autoritat o règim comú o unides per objectius o interessos personals comuns. S'hi inclouen tant els habitatges en sentit estricte (convents, casernes, asils, residències d'estudiants, presons, etc.), com els hotels, pensions i establiments anàlegs. En el cens d'edificis s'inclouen tots els habitatges col·lectius independentment de si estan habitats o no, a diferència del cens d'habitatges que comprèn els establiments col·lectius on resideix població de dret.

Família: grup de persones (dues o més) que, residint en el mateix habitatge familiar, comparteixen algunes despeses en comú i estan vinculades per parentiu, independentment del seu grau.

Grau de conservació: condicions en què es troba un edifici en el moment censal.

Bon estat: no presenta cap circumstància de les indicades pels estats «deficient», «mal estat» o «ruïnós».

Deficient: presenta alguna de les anomalies següents: graons desgastats, baixants de pluja o d'aigües residuals en mal estat, humitats a la part baixa de l'edifici o filtracions en el sostre.

Mal estat: hi ha esquerdes evidents o bombaments en alguna de les façanes o en els murs de l'escala; hi ha inclinacions en els graons de les escales per haver cedit el terreny; falta horitzontalitat en els sostres o sòls.

Ruïnós: es troba apuntalat o s'ha notificat, mitjançant una declaració oficial definitiva o en tràmit, que el seu estat d'abandó i deteriorament el fan inservible.

Habitació: àmbit tancat per parets (que arribin fins al sostre o, com a mínim, siguin de dos metres d'alçada) en el qual hi cap un llit d'adult i que té el sostre almenys a dos metres d'alçada a la major part de la superfície.

Habitatge: recinte estructuralment separat i independent que, per la forma en què va ser construït, reconstruït, transformat o adaptat, pot ser o és efectivament i realment habitat per persones.

Habitatge familiar: habitació o conjunt d'habitacions que ocupen un edifici o una part que n'està estructuralment separada i que, per la forma en què van ser construïdes, reconstruïdes o transformades, es destinen a habitatge d'una o diverses persones i no s'utilitzen per a altres fins. Dins d'aquest concepte s'hi inclouen:

Habitatge principal: habitatge familiar destinat a residència permanent o usual.

Habitatge secundari: habitatge familiar utilitzat temporalment en caps de setmana, vacances, etc.

Habitatge desocupat: habitatge familiar que està deshabitat sense trobar-se en estat ruïnós, ni ser utilitzat com a residència principal o secundària. S'hi inclouen els disposats per a lloguer o venda, abandonats, etc.

Habitatge iniciat: projecte d'obra residencial supervisat pel col·legi d'aparelladors.

Habitatge acabat: habitatge de nova construcció que ha assolit durant l'any la finalització de les obres i que ha obtingut els certificats pertinents. Segons el tipus de finançament pot ser:

Lliure: construït per mitjà de finançaments privats, sense intervenció de l'Administració pública.

Protegit: construït per promotors privats, amb ajut econòmic de l'Administració pública.

Promoció pública: construït i finançat directament per l'Administració pública.

Índex de costos de la construcció: mesura l'evolució mensual de l'activitat constructora desglossada en edificació i obra civil. Les dades s'obtenen per mitjà d'una enquesta adreçada a les empreses del sector.

Licitació oficial en la construcció: demandes d'obres d'edificació o d'obra civil contractades per l'Administració pública (estatal, autonòmica o local) i publicades en els butlletins oficials corresponents.

Local: recinte estructuralment separat i independent on es porten o es poden por-

tar a terme activitats econòmiques dependents d'una empresa.

Local actiu: local on es porta a terme alguna activitat productiva o auxiliar.

Local auxiliar: local on tenen lloc exclusivament activitats auxiliars que formen part d'una empresa multilocalitzada.

Local establiment: local on tenen lloc activitats productores de béns o serveis, soles o conjuntament amb activitats auxiliars.

Local inactiu: local que, havent tingut activitat econòmica, es troba temporalment sense activitat durant el període de referència del cens, però que conserva les seves instal·lacions.

Local tancat temporalment: local que, malgrat haver tingut activitat, estava tancat en el moment de fer-se el cens a causa del caràcter estacional o de temporada de la seva activitat.

Local vacant o buit: local on han desaparegut les instal·lacions per trasllat o liquidació. S'hi inclouen els locals on no s'ha exercit cap activitat i els locals en construcció o recentment construïts.

Llar: grup de persones (una o més) que resideixen en el mateix habitatge familiar i que comparteixen algunes despeses en comú. A diferència del concepte de família no necessàriament han d'estar vinculades per parentiu.

Rehabilitació: restitució total o parcial d'un edifici o d'un habitatge al seu estat inicial. Significa una millora contra el deteriorament físic que per diferents motius sofreix un immoble.

Superfície construïda: superfície compresa dins el perímetre exterior dels murs de l'habitatge. Quan es tracta d'un edifici de més d'un habitatge s'imputa a cada un la part proporcional dels serveis o espais comuns.

Superfície projectada: superfície obtinguda de la relació entre la superfície total construïda d'un immoble i el nombre d'habitatges de l'immoble.

Superfície útil: superfície compresa dins dels murs exteriors de l'habitatge més la destinada a terrassa.

13.01 Edificis i complexos d'edificis. 1990.
Per destinació. Comarques, àmbits i províncies.

	Edificis						Complexos d'edificis		
	exclusivament	habitatge familiar principalment	total	habitatge col·lectiu	no habitatge	Total	habitatge col·lectiu	no habitatge	Total
Alt Camp	10 395	1 198	**11 593**	27	723	**12 343**	1	48	**49**
Alt Empordà	34 575	5 589	**40 164**	253	2 235	**42 652**	25	68	**93**
Alt Penedès	17 278	2 521	**19 799**	28	1 852	**21 679**	9	101	**110**
Alt Urgell	3 588	1 749	**5 337**	53	399	**5 789**	7	27	**34**
Alta Ribagorça	683	275	**958**	34	110	**1 102**	1	12	**13**
Anoia	20 884	3 067	**23 951**	51	2 443	**26 445**	9	90	**99**
Bages	25 476	5 977	**31 453**	87	2 469	**34 009**	13	212	**225**
Baix Camp	23 753	5 001	**28 754**	98	2 214	**31 066**	30	141	**171**
Baix Ebre	18 108	2 222	**20 330**	30	1 316	**21 676**	4	29	**33**
Baix Empordà	35 299	4 493	**39 792**	280	2 407	**42 479**	71	93	**164**
Baix Llobregat	55 285	13 242	**68 527**	148	7 645	**76 320**	20	328	**348**
Baix Penedès	23 412	1 775	**25 187**	50	905	**26 142**	5	36	**41**
Barcelonès	42 680	56 383	**99 063**	490	16 414	**115 967**	79	570	**649**
Berguedà	6 742	2 722	**9 464**	95	640	**10 199**	10	54	**64**
Cerdanya	4 490	1 294	**5 784**	91	283	**6 158**	4	27	**31**
Conca de Barberà	6 893	1 063	**7 956**	28	735	**8 719**	7	43	**50**
Garraf	17 063	2 663	**19 726**	103	855	**20 684**	5	19	**24**
Garrigues	6 517	1 475	**7 992**	13	330	**8 335**	3	40	**43**
Garrotxa	10 813	2 580	**13 393**	44	1 034	**14 471**	5	35	**40**
Gironès	16 411	4 608	**21 019**	82	2 051	**23 152**	24	164	**188**
Maresme	50 030	10 166	**60 196**	387	5 151	**65 734**	43	169	**212**
Montsià	15 291	2 646	**17 937**	27	2 107	**20 071**	2	16	**18**
Noguera	8 465	2 969	**11 434**	49	864	**12 347**	6	76	**82**
Osona	23 646	6 115	**29 761**	115	2 380	**32 256**	23	254	**277**
Pallars Jussà	3 916	1 082	**4 998**	43	295	**5 336**	6	26	**32**
Pallars Sobirà	2 064	539	**2 603**	69	277	**2 949**	2	12	**14**
Pla d'Urgell	6 361	1 542	**7 903**	11	640	**8 554**	1	48	**49**
Pla de l'Estany	5 344	1 159	**6 503**	22	597	**7 122**	-	19	**19**
Priorat	4 823	700	**5 523**	22	325	**5 870**	1	7	**8**
Ribera d'Ebre	7 317	918	**8 235**	18	438	**8 691**	1	26	**27**
Ripollès	4 936	1 868	**6 804**	88	680	**7 572**	8	43	**51**
Segarra	4 241	1 636	**5 877**	28	547	**6 452**	4	12	**16**
Segrià	18 395	8 603	**26 998**	69	2 973	**30 040**	17	359	**376**
Selva	28 788	4 853	**33 641**	515	2 308	**36 464**	28	102	**130**
Solsonès	2 065	1 041	**3 106**	21	367	**3 494**	6	64	**70**
Tarragonès	24 117	4 411	**28 528**	154	2 175	**30 857**	25	181	**206**
Terra Alta	4 530	869	**5 399**	13	360	**5 772**	-	6	**6**
Urgell	7 720	1 748	**9 468**	29	813	**10 310**	4	43	**47**
Val d'Aran	2 626	375	**3 001**	73	297	**3 371**	8	7	**15**
Vallès Occidental	81 934	14 950	**96 884**	97	13 414	**110 395**	20	497	**517**
Vallès Oriental	48 317	7 003	**55 320**	143	5 530	**60 993**	16	214	**230**
Catalunya	**735 271**	**195 090**	**930 361**	**4 078**	**89 598**	**1 024 037**	**553**	**4 318**	**4 871**
Àmbit Metropolità	312 587	106 928	**419 515**	1 396	50 861	**471 772**	192	1 898	**2 090**
Comarques Gironines	136 166	25 150	**161 316**	1 284	11 312	**173 912**	161	524	**685**
Camp de Tarragona	93 393	14 148	**107 541**	379	7 077	**114 997**	69	456	**525**
Terres de l'Ebre	45 246	6 655	**51 901**	88	4 221	**56 210**	7	77	**84**
Àmbit de Ponent	51 699	17 973	**69 672**	199	6 167	**76 038**	35	578	**613**
Comarques Centrals	78 813	18 922	**97 735**	369	8 299	**106 403**	61	674	**735**
Alt Pirineu i Aran	17 367	5 314	**22 681**	363	1 661	**24 705**	28	111	**139**
Barcelona	389 031	124 750	**513 781**	1 721	58 770	**574 272**	246	2 510	**2 756**
Girona	139 456	26 158	**165 614**	1 359	11 525	**178 498**	164	548	**712**
Lleida	68 145	23 379	**91 524**	531	8 005	**100 060**	67	727	**794**
Tarragona	138 639	20 803	**159 442**	467	11 298	**171 207**	76	533	**609**

Font: Institut d'Estadística de Catalunya. *Cens d'edificis 1990. Dades municipals i comarcals.*

13.02 Edificis[1]. 1990.
Per nombre de plantes. Comarques, àmbits i províncies.

	Nombre de plantes								
	1	2	3	4	5	6	7 - 9	10 o més	**Total**
Alt Camp	3 876	5 361	2 032	773	259	32	36	23	**12 392**
Alt Empordà	16 943	18 420	4 857	1 632	459	197	188	49	**42 745**
Alt Penedès	9 796	9 035	1 847	615	296	111	80	9	**21 789**
Alt Urgell	2 171	1 579	1 224	511	243	68	27	-	**5 823**
Alta Ribagorça	416	342	207	102	31	10	7	-	**1 115**
Anoia	14 636	7 367	2 886	922	361	188	164	20	**26 544**
Bages	14 398	10 815	5 015	2 167	1 161	450	199	29	**34 234**
Baix Camp	11 375	10 859	4 628	2 325	820	592	458	180	**31 237**
Baix Ebre	10 469	7 373	2 543	780	348	123	66	7	**21 709**
Baix Empordà	11 866	22 249	6 132	1 466	563	157	133	77	**42 643**
Baix Llobregat	34 949	22 478	7 828	3 697	3 755	1 937	1 681	343	**76 668**
Baix Penedès	9 720	12 163	2 172	1 400	488	107	125	8	**26 183**
Barcelonès	27 897	20 323	10 298	8 578	12 963	12 475	18 115	5 967	**116 616**
Berguedà	3 617	3 578	2 045	662	252	59	44	6	**10 263**
Cerdanya	1 847	2 119	1 489	502	182	38	12	-	**6 189**
Conca de Barberà	2 006	4 021	2 289	412	36	3	2	-	**8 769**
Garraf	10 787	4 764	2 565	1 401	645	340	192	14	**20 708**
Garrigues	4 024	2 280	1 830	218	17	2	6	1	**8 378**
Garrotxa	3 313	8 076	2 256	593	180	58	34	1	**14 511**
Gironès	4 975	13 311	2 527	788	663	495	492	89	**23 340**
Maresme	14 312	34 236	9 844	2 953	1 954	1 599	902	146	**65 946**
Montsià	7 873	8 515	2 802	622	168	54	55	-	**20 089**
Noguera	6 598	3 571	1 601	414	95	91	53	6	**12 429**
Osona	13 610	13 315	3 595	1 175	540	206	72	20	**32 533**
Pallars Jussà	1 191	1 935	1 506	553	138	26	18	1	**5 368**
Pallars Sobirà	367	1 468	856	178	51	22	21	-	**2 963**
Pla d'Urgell	3 114	4 301	892	174	84	14	23	1	**8 603**
Pla de l'Estany	1 416	3 924	1 480	222	54	31	14	-	**7 141**
Priorat	872	2 784	1 894	300	23	3	2	-	**5 878**
Ribera d'Ebre	2 344	3 496	2 021	794	51	9	3	-	**8 718**
Ripollès	2 372	3 038	1 188	642	297	70	15	1	**7 623**
Segarra	3 332	1 896	1 012	154	34	15	21	4	**6 468**
Segrià	15 290	7 735	3 595	1 381	868	479	818	250	**30 416**
Selva	11 999	16 468	5 019	1 619	809	309	337	34	**36 594**
Solsonès	1 663	1 249	362	191	63	17	18	1	**3 564**
Tarragonès	10 615	11 999	3 582	1 721	1 095	949	853	249	**31 063**
Terra Alta	902	2 396	2 017	444	19	-	-	-	**5 778**
Urgell	5 614	2 935	1 387	296	58	26	36	5	**10 357**
Val d'Aran	524	1 244	1 237	235	68	40	36	2	**3 386**
Vallès Occidental	44 350	43 819	12 241	3 464	2 840	1 891	1 900	407	**110 912**
Vallès Oriental	29 327	22 754	5 415	1 360	899	835	531	102	**61 223**
Catalunya	**376 766**	**379 591**	**130 216**	**48 436**	**33 930**	**24 128**	**27 789**	**8 052**	**1 028 908**
Àmbit Metropolità	171 418	157 409	50 038	22 068	23 352	19 188	23 401	6 988	**473 862**
Comarques Gironines	52 884	85 486	23 459	6 962	3 025	1 317	1 213	251	**174 597**
Camp de Tarragona	38 464	47 187	16 597	6 931	2 721	1 686	1 476	460	**115 522**
Terres de l'Ebre	21 588	21 780	9 383	2 640	586	186	124	7	**56 294**
Àmbit de Ponent	37 972	22 718	10 317	2 637	1 156	627	957	267	**76 651**
Comarques Centrals	47 924	36 324	13 903	5 117	2 377	920	497	76	**107 138**
Alt Pirineu i Aran	6 516	8 687	6 519	2 081	713	204	121	3	**24 844**
Barcelona	218 061	192 010	63 305	26 956	25 665	20 090	23 879	7 062	**577 028**
Girona	54 136	86 995	24 634	7 416	3 198	1 356	1 224	251	**179 210**
Lleida	44 517	31 619	16 297	4 493	1 760	810	1 086	272	**100 854**
Tarragona	60 052	68 967	25 980	9 571	3 307	1 872	1 600	467	**171 816**

Font: Institut d'Estadística de Catalunya. *Cens d'edificis 1990. Dades municipals i comarcals.*

(1) S'hi inclouen els complexos d'edificis.

13.03 Edificis[1]. 1990.
Per nombre d'habitatges. Comarques, àmbits i províncies.

	Nombre d'habitatges								
	0	1	2	3	4	5 - 9	10 - 19	20 o més	**Total**
Alt Camp	736	10 357	528	241	129	287	65	49	**12 392**
Alt Empordà	2 387	32 574	2 929	1 271	763	1 551	847	423	**42 745**
Alt Penedès	1 823	17 059	1 362	466	227	494	240	118	**21 789**
Alt Urgell	418	4 294	395	240	135	247	84	10	**5 823**
Alta Ribagorça	133	714	91	40	20	75	37	5	**1 115**
Anoia	2 471	19 404	2 283	974	376	587	335	114	**26 544**
Bages	2 530	22 541	3 668	1 667	1 020	1 923	699	186	**34 234**
Baix Camp	2 047	22 099	2 438	1 196	586	1 096	1 048	727	**31 237**
Baix Ebre	1 325	17 349	1 412	549	322	435	226	91	**21 709**
Baix Empordà	2 678	33 769	2 091	885	564	1 627	693	336	**42 643**
Baix Llobregat	7 931	49 506	4 208	1 980	1 455	5 014	4 177	2 397	**76 668**
Baix Penedès	926	21 232	913	358	269	1 484	747	254	**26 183**
Barcelonès	16 437	31 466	7 119	4 755	5 068	17 047	20 604	14 120	**116 616**
Berguedà	698	5 777	1 741	791	420	664	147	25	**10 263**
Cerdanya	337	4 323	506	308	173	411	106	25	**6 189**
Conca de Barberà	667	7 039	657	184	80	119	23	-	**8 769**
Garraf	940	14 278	1 448	910	579	1 534	783	236	**20 708**
Garrigues	345	7 179	711	70	27	28	10	8	**8 378**
Garrotxa	1 047	10 544	1 523	638	262	335	133	29	**14 511**
Gironès	2 156	16 778	1 338	450	404	1 028	782	404	**23 340**
Maresme	5 517	46 797	4 993	1 870	969	2 490	2 194	1 116	**65 946**
Montsià	2 098	15 326	1 557	397	168	307	191	45	**20 089**
Noguera	862	9 506	1 169	384	121	213	156	18	**12 429**
Osona	2 358	23 558	3 511	1 128	553	1 014	340	71	**32 533**
Pallars Jussà	334	4 158	291	193	123	197	68	4	**5 368**
Pallars Sobirà	297	2 286	158	70	29	67	36	20	**2 963**
Pla d'Urgell	631	7 000	615	88	52	156	44	17	**8 603**
Pla de l'Estany	607	5 947	243	52	61	163	55	13	**7 141**
Priorat	286	5 074	351	95	33	25	13	1	**5 878**
Ribera d'Ebre	451	7 071	739	212	63	134	48	-	**8 718**
Ripollès	641	4 678	805	404	302	622	158	13	**7 623**
Segarra	565	5 125	450	114	74	83	37	20	**6 468**
Segrià	2 929	20 578	2 488	807	657	1 507	959	491	**30 416**
Selva	2 773	28 694	1 905	847	508	985	553	329	**36 594**
Solsonès	355	2 469	291	154	93	136	46	20	**3 564**
Tarragonès	2 305	20 904	1 711	996	725	1 789	1 413	1 220	**31 063**
Terra Alta	355	5 018	330	25	17	28	5	-	**5 778**
Urgell	826	8 102	833	211	98	194	71	22	**10 357**
Val d'Aran	338	2 696	118	58	26	65	52	33	**3 386**
Vallès Occidental	13 671	77 933	6 701	2 052	1 183	3 386	3 661	2 325	**110 912**
Vallès Oriental	5 571	46 990	3 559	1 044	609	1 383	1 296	771	**61 223**
Catalunya	**91 802**	**698 192**	**70 179**	**29 174**	**19 343**	**50 930**	**43 182**	**26 106**	**1 028 908**
Àmbit Metropolità	51 890	284 029	29 390	13 077	10 090	31 348	32 955	21 083	**473 862**
Comarques Gironines	12 289	132 984	10 834	4 547	2 864	6 311	3 221	1 547	**174 597**
Camp de Tarragona	6 967	86 705	6 598	3 070	1 822	4 800	3 309	2 251	**115 522**
Terres de l'Ebre	4 229	44 764	4 038	1 183	570	904	470	136	**56 294**
Àmbit de Ponent	6 158	57 490	6 266	1 674	1 029	2 181	1 277	576	**76 651**
Comarques Centrals	8 412	73 749	11 494	4 714	2 462	4 324	1 567	416	**107 138**
Alt Pirineu i Aran	1 857	18 471	1 559	909	506	1 062	383	97	**24 844**
Barcelona	59 918	355 072	40 507	17 607	12 450	35 521	34 474	21 479	**577 028**
Girona	12 545	136 011	11 248	4 829	3 018	6 660	3 327	1 572	**179 210**
Lleida	8 143	75 640	7 788	2 485	1 483	3 045	1 602	668	**100 854**
Tarragona	11 196	131 469	10 636	4 253	2 392	5 704	3 779	2 387	**171 816**

Font: Institut d'Estadística de Catalunya. *Cens d'edificis 1990. Dades municipals i comarcals.*

(1) S'hi inclouen els complexos d'edificis.

13.04 Edificis d'habitatge familiar[1]. 1990.
Per nombre d'habitatges. Comarques, àmbits i provincies.

	Nombre d'habitatges							
	1	2	3	4	5 - 9	10 - 19	20 o més	**Total**
Alt Camp	10 103	513	239	123	283	61	43	**11 365**
Alt Empordà	32 045	2 856	1 244	746	1 517	832	415	**39 655**
Alt Penedès	16 607	1 306	457	219	488	235	116	**19 428**
Alt Urgell	4 120	383	232	131	237	83	9	**5 195**
Alta Ribagorça	681	84	37	19	72	37	5	**935**
Anoia	19 050	2 218	955	367	568	330	114	**23 602**
Bages	21 773	3 609	1 636	1 001	1 897	685	183	**30 784**
Baix Camp	21 271	2 402	1 183	584	1 063	1 027	721	**28 251**
Baix Ebre	17 091	1 400	543	321	427	221	88	**20 091**
Baix Empordà	33 080	2 040	858	544	1 584	682	328	**39 116**
Baix Llobregat	48 243	4 147	1 952	1 436	4 887	4 142	2 379	**67 186**
Baix Penedès	20 830	896	352	267	1 465	743	253	**24 806**
Barcelonès	30 547	6 966	4 661	4 981	16 877	20 521	14 076	**98 629**
Berguedà	5 562	1 667	769	411	648	144	24	**9 225**
Cerdanya	3 965	490	304	166	396	101	25	**5 447**
Conca de Barberà	6 813	647	181	79	118	23	-	**7 861**
Garraf	14 104	1 425	896	570	1 518	770	229	**19 512**
Garrigues	7 065	694	68	26	25	9	8	**7 895**
Garrotxa	10 266	1 503	632	260	330	128	28	**13 147**
Gironès	16 202	1 297	440	395	994	767	395	**20 490**
Maresme	45 667	4 914	1 824	932	2 444	2 175	1 111	**59 067**
Montsià	15 065	1 502	390	164	283	185	35	**17 624**
Noguera	9 322	1 142	379	114	210	154	17	**11 338**
Osona	22 543	3 417	1 103	534	1 005	330	67	**28 999**
Pallars Jussà	4 104	281	189	121	194	68	2	**4 959**
Pallars Sobirà	2 188	147	66	28	58	35	19	**2 541**
Pla d'Urgell	6 808	586	85	44	153	43	17	**7 736**
Pla de l'Estany	5 794	238	50	56	158	54	13	**6 363**
Priorat	4 953	346	94	33	25	11	1	**5 463**
Ribera d'Ebre	6 966	738	209	61	125	48	-	**8 147**
Ripollès	4 407	775	397	300	614	153	12	**6 658**
Segarra	5 039	400	110	66	80	36	20	**5 751**
Segrià	19 816	2 383	786	642	1 471	946	483	**26 527**
Selva	27 885	1 866	836	496	968	544	323	**32 918**
Solsonès	2 325	278	153	89	134	46	16	**3 041**
Tarragonès	20 037	1 672	980	710	1 770	1 389	1 206	**27 764**
Terra Alta	4 944	326	25	14	27	5	-	**5 341**
Urgell	7 948	806	206	95	185	71	22	**9 333**
Val d'Aran	2 547	111	54	23	54	48	33	**2 870**
Vallès Occidental	76 219	6 585	2 002	1 157	3 326	3 636	2 313	**95 238**
Vallès Oriental	45 705	3 483	1 016	597	1 355	1 286	769	**54 211**
Catalunya	**679 700**	**68 539**	**28 593**	**18 922**	**50 033**	**42 804**	**25 918**	**914 509**
Àmbit Metropolità	277 092	28 826	12 808	9 892	30 895	32 765	20 993	**413 271**
Comarques Gironines	129 679	10 575	4 457	2 797	6 165	3 160	1 514	**158 347**
Camp de Tarragona	84 007	6 476	3 029	1 796	4 724	3 254	2 224	**105 510**
Terres de l'Ebre	44 066	3 966	1 167	560	862	459	123	**51 203**
Àmbit de Ponent	55 998	6 011	1 634	987	2 124	1 259	567	**68 580**
Comarques Centrals	71 253	11 189	4 616	2 402	4 252	1 535	404	**95 651**
Alt Pirineu i Aran	17 605	1 496	882	488	1 011	372	93	**21 947**
Barcelona	345 809	39 652	17 241	12 196	34 998	34 252	21 381	**505 529**
Girona	132 382	10 980	4 735	2 946	6 503	3 261	1 539	**162 346**
Lleida	73 436	7 465	2 421	1 424	2 946	1 578	651	**89 921**
Tarragona	128 073	10 442	4 196	2 356	5 586	3 713	2 347	**156 713**

Font: Institut d'Estadística de Catalunya. *Cens d'edificis 1990. Dades municipals i comarcals.*
(1) No s'hi inclouen els edificis en construcció.

13.05 Edificis d'habitatge familiar[1]. 1990.
Per nombre de plantes. Comarques, àmbits i províncies.

	Nombre de plantes								
	1	2	3	4	5	6	7 a 9	10 o més	**Total**
Alt Camp	3 265	5 078	1 934	754	249	31	32	22	**11 365**
Alt Empordà	14 870	17 829	4 607	1 509	436	182	176	46	**39 655**
Alt Penedès	8 054	8 603	1 724	580	278	105	76	8	**19 428**
Alt Urgell	1 798	1 441	1 154	482	229	65	26	-	**5 195**
Alta Ribagorça	297	313	190	88	30	10	7	-	**935**
Anoia	12 369	6 946	2 722	868	344	177	162	14	**23 602**
Bages	12 134	10 152	4 692	2 055	1 100	433	191	27	**30 784**
Baix Camp	9 690	10 038	4 331	2 209	785	570	450	178	**28 251**
Baix Ebre	9 282	7 075	2 444	756	342	120	65	7	**20 091**
Baix Empordà	10 078	21 184	5 706	1 327	472	147	127	75	**39 116**
Baix Llobregat	28 294	20 784	7 134	3 448	3 654	1 896	1 639	337	**67 186**
Baix Penedès	8 810	11 842	2 092	1 348	479	105	122	8	**24 806**
Barcelonès	17 704	16 826	8 835	7 712	12 395	12 080	17 430	5 647	**98 629**
Berguedà	3 036	3 303	1 924	627	233	56	40	6	**9 225**
Cerdanya	1 534	1 962	1 309	422	172	37	11	-	**5 447**
Conca de Barberà	1 437	3 783	2 208	394	34	3	2	-	**7 861**
Garraf	9 951	4 606	2 455	1 338	626	334	189	13	**19 512**
Garrigues	3 705	2 174	1 786	205	16	2	6	1	**7 895**
Garrotxa	2 557	7 665	2 112	553	169	57	33	1	**13 147**
Gironès	3 418	12 413	2 301	708	616	477	472	85	**20 490**
Maresme	10 968	32 172	8 935	2 654	1 808	1 544	844	142	**59 067**
Montsià	5 892	8 194	2 687	598	147	54	52	-	**17 624**
Noguera	5 746	3 421	1 538	397	88	90	52	6	**11 338**
Osona	11 350	12 475	3 296	1 070	527	193	68	20	**28 999**
Pallars Jussà	926	1 867	1 462	534	128	24	17	1	**4 959**
Pallars Sobirà	159	1 367	791	145	42	17	20	-	**2 541**
Pla d'Urgell	2 579	4 085	802	160	74	13	22	1	**7 736**
Pla de l'Estany	975	3 696	1 393	206	48	31	14	-	**6 363**
Priorat	663	2 648	1 831	294	22	3	2	-	**5 463**
Ribera d'Ebre	1 980	3 370	1 971	765	50	8	3	-	**8 147**
Ripollès	1 803	2 789	1 095	599	287	70	14	1	**6 658**
Segarra	2 834	1 732	965	147	33	15	21	4	**5 751**
Segrià	12 406	7 188	3 381	1 277	813	438	784	240	**26 527**
Selva	10 017	15 609	4 686	1 385	695	242	252	32	**32 918**
Solsonès	1 295	1 143	329	182	58	16	17	1	**3 041**
Tarragonès	8 594	11 237	3 310	1 619	1 049	890	822	243	**27 764**
Terra Alta	648	2 276	1 965	434	18	-	-	-	**5 341**
Urgell	4 852	2 775	1 302	283	55	25	36	5	**9 333**
Val d'Aran	391	1 069	1 095	203	44	37	30	1	**2 870**
Vallès Occidental	34 376	40 046	10 735	3 197	2 750	1 865	1 866	403	**95 238**
Vallès Oriental	24 503	21 207	4 938	1 255	871	823	513	101	**54 211**
Catalunya	**305 240**	**354 383**	**120 167**	**44 787**	**32 266**	**23 285**	**26 705**	**7 676**	**914 509**
Àmbit Metropolità	133 850	144 244	44 756	20 184	22 382	18 647	22 557	6 651	**413 271**
Comarques Gironines	43 718	81 185	21 900	6 287	2 723	1 206	1 088	240	**158 347**
Camp de Tarragona	32 459	44 626	15 706	6 618	2 618	1 602	1 430	451	**105 510**
Terres de l'Ebre	17 802	20 915	9 067	2 553	557	182	120	7	**51 203**
Àmbit de Ponent	32 122	21 375	9 774	2 469	1 079	583	921	257	**68 580**
Comarques Centrals	40 184	34 019	12 963	4 802	2 262	875	478	68	**95 651**
Alt Pirineu i Aran	5 105	8 019	6 001	1 874	645	190	111	2	**21 947**
Barcelona	173 135	176 671	57 127	24 772	24 585	19 505	23 017	6 717	**505 529**
Girona	44 724	82 567	22 918	6 664	2 890	1 244	1 099	240	**162 346**
Lleida	37 120	29 604	15 349	4 180	1 616	752	1 039	261	**89 921**
Tarragona	50 261	65 541	24 773	9 171	3 175	1 784	1 550	458	**156 713**

Font: Institut d'Estadística de Catalunya. *Cens d'edificis 1990. Dades municipals i comarcals.*

(1) No s'hi inclouen els edificis en construcció.

13.06 Edificis d'habitatge familiar[1]. 1990.
Per tipus de propietari. Comarques, àmbits i províncies.

	Persona física	Comunitat de propietaris	Organisme públic	Societat	Altres	**Total**
Alt Camp	10 883	412	23	23	24	**11 365**
Alt Empordà	37 477	1 860	122	164	32	**39 655**
Alt Penedès	18 406	900	43	47	32	**19 428**
Alt Urgell	5 006	144	26	12	7	**5 195**
Alta Ribagorça	811	88	19	16	1	**935**
Anoia	22 420	1 042	53	52	35	**23 602**
Bages	27 383	2 508	189	468	236	**30 784**
Baix Camp	24 225	3 624	89	280	33	**28 251**
Baix Ebre	18 785	1 179	33	80	14	**20 091**
Baix Empordà	35 523	3 341	123	99	30	**39 116**
Baix Llobregat	53 387	12 976	505	251	67	**67 186**
Baix Penedès	21 942	2 710	39	35	80	**24 806**
Barcelonès	49 911	44 054	2 904	1 597	163	**98 629**
Berguedà	8 041	693	97	353	41	**9 225**
Cerdanya	4 750	498	33	149	17	**5 447**
Conca de Barberà	7 654	150	18	25	14	**7 861**
Garraf	16 852	2 527	29	83	21	**19 512**
Garrigues	7 797	69	17	5	7	**7 895**
Garrotxa	12 089	918	33	73	34	**13 147**
Gironès	18 140	2 122	120	67	41	**20 490**
Maresme	50 853	7 650	170	312	82	**59 067**
Montsià	16 989	577	25	26	7	**17 624**
Noguera	10 725	491	46	65	11	**11 338**
Osona	27 179	1 394	123	225	78	**28 999**
Pallars Jussà	4 522	333	46	36	22	**4 959**
Pallars Sobirà	2 375	109	30	15	12	**2 541**
Pla d'Urgell	7 452	248	13	18	5	**7 736**
Pla de l'Estany	6 027	271	17	29	19	**6 363**
Priorat	5 274	91	23	63	12	**5 463**
Ribera d'Ebre	7 676	281	37	143	10	**8 147**
Ripollès	5 725	670	33	194	36	**6 658**
Segarra	5 547	143	16	8	37	**5 751**
Segrià	23 026	3 135	162	154	50	**26 527**
Selva	30 200	2 380	93	206	39	**32 918**
Solsonès	2 887	86	22	7	39	**3 041**
Tarragonès	22 510	5 054	115	64	21	**27 764**
Terra Alta	5 259	50	23	5	4	**5 341**
Urgell	8 786	453	46	26	22	**9 333**
Val d'Aran	2 668	122	38	34	8	**2 870**
Vallès Occidental	82 828	11 519	541	307	43	**95 238**
Vallès Oriental	49 546	4 253	122	228	62	**54 211**
Catalunya	**779 536**	**121 125**	**6 256**	**6 044**	**1 548**	**914 509**
Àmbit Metropolità	321 783	83 879	4 314	2 825	470	**413 271**
Comarques Gironines	145 181	11 562	541	832	231	**158 347**
Camp de Tarragona	92 488	12 041	307	490	184	**105 510**
Terres de l'Ebre	48 709	2 087	118	254	35	**51 203**
Àmbit de Ponent	63 333	4 539	300	276	132	**68 580**
Comarques Centrals	87 910	5 723	484	1 105	429	**95 651**
Alt Pirineu i Aran	20 132	1 294	192	262	67	**21 947**
Barcelona	406 470	89 511	4 765	3 923	860	**505 529**
Girona	148 529	12 044	566	965	242	**162 346**
Lleida	83 340	5 442	500	412	227	**89 921**
Tarragona	141 197	14 128	425	744	219	**156 713**

Font: Institut d'Estadística de Catalunya. *Cens d'edificis 1990. Dades municipals i comarcals.*
(1) No s'hi inclouen els edificis en construcció.

13.07 Edificis d'habitatge familiar[1]. 1990.
Per grau de conservació. Comarques, àmbits i províncies.

	En bon estat	Amb alguna deficiència	En mal estat	Ruïnós	Total
Alt Camp	9 570	1 312	408	75	**11 365**
Alt Empordà	35 780	3 004	654	217	**39 655**
Alt Penedès	18 040	1 034	270	84	**19 428**
Alt Urgell	4 475	563	146	11	**5 195**
Alta Ribagorça	710	153	63	9	**935**
Anoia	21 073	1 865	473	191	**23 602**
Bages	26 866	3 176	604	138	**30 784**
Baix Camp	25 487	2 261	405	98	**28 251**
Baix Ebre	17 696	1 947	381	67	**20 091**
Baix Empordà	36 419	2 026	505	166	**39 116**
Baix Llobregat	61 695	4 406	830	255	**67 186**
Baix Penedès	23 727	816	225	38	**24 806**
Barcelonès	74 927	17 962	4 862	878	**98 629**
Berguedà	7 537	1 383	250	55	**9 225**
Cerdanya	4 810	437	155	45	**5 447**
Conca de Barberà	6 364	1 135	329	33	**7 861**
Garraf	18 163	1 150	160	39	**19 512**
Garrigues	6 825	914	131	25	**7 895**
Garrotxa	11 028	1 513	494	112	**13 147**
Gironès	17 829	1 986	513	162	**20 490**
Maresme	55 310	2 989	506	262	**59 067**
Montsià	15 894	1 299	387	44	**17 624**
Noguera	8 587	2 085	612	54	**11 338**
Osona	25 721	2 380	645	253	**28 999**
Pallars Jussà	4 409	378	121	51	**4 959**
Pallars Sobirà	2 071	370	85	15	**2 541**
Pla d'Urgell	7 167	445	101	23	**7 736**
Pla de l'Estany	5 721	442	120	80	**6 363**
Priorat	4 563	732	138	30	**5 463**
Ribera d'Ebre	6 399	1 371	345	32	**8 147**
Ripollès	4 779	1 400	418	61	**6 658**
Segarra	4 318	1 121	257	55	**5 751**
Segrià	21 933	3 719	764	111	**26 527**
Selva	30 556	1 695	424	243	**32 918**
Solsonès	2 429	460	119	33	**3 041**
Tarragonès	25 073	2 151	423	117	**27 764**
Terra Alta	4 532	591	203	15	**5 341**
Urgell	7 643	1 130	531	29	**9 333**
Val d'Aran	2 620	204	44	2	**2 870**
Vallès Occidental	86 183	7 269	1 482	304	**95 238**
Vallès Oriental	49 671	3 463	727	350	**54 211**
Catalunya	**804 600**	**84 737**	**20 310**	**4 862**	**914 509**
Àmbit Metropolità	363 989	38 273	8 837	2 172	**413 271**
Comarques Gironines	142 112	12 066	3 128	1 041	**158 347**
Camp de Tarragona	94 784	8 407	1 928	391	**105 510**
Terres de l'Ebre	44 521	5 208	1 316	158	**51 203**
Àmbit de Ponent	56 473	9 414	2 396	297	**68 580**
Comarques Centrals	83 626	9 264	2 091	670	**95 651**
Alt Pirineu i Aran	19 095	2 105	614	133	**21 947**
Barcelona	444 905	47 031	10 794	2 799	**505 529**
Girona	145 613	12 435	3 215	1 083	**162 346**
Lleida	74 777	11 656	3 057	431	**89 921**
Tarragona	139 305	13 615	3 244	549	**156 713**

Font: Institut d'Estadística de Catalunya. *Cens d'edificis 1990. Dades municipals i comarcals.*
(1) No s'hi inclouen els edificis en construcció.

13.08 Edificis d'habitatge familiar[1]. 1990.
Per any de construcció. Comarques, àmbits i províncies.

	Abans de 1900	De 1900 a 1940	De 1941 a 1950	De 1951 a 1960	De 1961 a 1970	De 1971 a 1980	De 1981 a 1990	**Total**
Alt Camp	3 487	860	444	938	1 622	2 433	1 581	**11 365**
Alt Empordà	4 094	2 994	1 801	2 693	7 337	13 862	6 874	**39 655**
Alt Penedès	4 669	3 314	712	975	2 454	4 765	2 539	**19 428**
Alt Urgell	1 623	955	421	522	480	604	590	**5 195**
Alta Ribagorça	336	143	55	110	52	155	84	**935**
Anoia	3 062	2 721	891	1 309	4 403	7 365	3 851	**23 602**
Bages	5 516	3 995	1 601	3 224	4 572	7 320	4 556	**30 784**
Baix Camp	3 473	2 693	1 290	1 787	4 667	8 588	5 753	**28 251**
Baix Ebre	1 713	2 905	1 440	2 657	2 885	5 152	3 339	**20 091**
Baix Empordà	4 458	2 450	1 585	2 910	7 085	14 206	6 422	**39 116**
Baix Llobregat	3 797	6 027	3 605	7 941	14 666	19 778	11 372	**67 186**
Baix Penedès	1 611	1 004	352	1 114	2 811	9 608	8 306	**24 806**
Barcelonès	12 943	23 858	7 508	14 826	21 659	12 976	4 859	**98 629**
Berguedà	2 208	1 593	853	965	1 125	1 542	939	**9 225**
Cerdanya	924	766	337	373	588	1 043	1 416	**5 447**
Conca de Barberà	1 736	1 317	740	618	949	1 390	1 111	**7 861**
Garraf	1 977	1 228	1 465	1 930	3 475	6 714	2 723	**19 512**
Garrigues	1 365	1 339	749	933	1 279	1 230	1 000	**7 895**
Garrotxa	3 492	1 182	480	1 362	2 400	2 705	1 526	**13 147**
Gironès	3 202	2 098	1 096	2 681	3 400	4 460	3 553	**20 490**
Maresme	6 302	6 212	2 679	5 787	12 581	13 083	12 423	**59 067**
Montsià	1 504	3 579	1 822	2 273	2 730	3 726	1 990	**17 624**
Noguera	2 421	2 432	969	1 328	1 484	1 604	1 100	**11 338**
Osona	4 919	2 914	1 673	2 513	5 252	7 288	4 440	**28 999**
Pallars Jussà	1 838	811	520	583	461	457	289	**4 959**
Pallars Sobirà	929	382	151	143	238	312	386	**2 541**
Pla d'Urgell	730	1 302	1 007	1 359	1 215	1 227	896	**7 736**
Pla de l'Estany	1 903	279	197	555	1 128	1 401	900	**6 363**
Priorat	1 771	1 105	298	451	560	769	509	**5 463**
Ribera d'Ebre	2 313	1 190	708	944	891	1 109	992	**8 147**
Ripollès	1 295	1 162	343	668	815	1 448	927	**6 658**
Segarra	2 557	850	221	286	627	571	639	**5 751**
Segrià	1 977	3 144	2 746	4 213	5 134	5 387	3 926	**26 527**
Selva	2 826	2 591	1 561	2 482	5 863	10 858	6 737	**32 918**
Solsonès	1 183	167	79	92	236	830	454	**3 041**
Tarragonès	2 592	2 193	757	1 756	5 898	8 366	6 202	**27 764**
Terra Alta	1 065	924	426	378	739	990	819	**5 341**
Urgell	2 706	1 544	854	706	1 138	1 390	995	**9 333**
Val d'Aran	461	292	163	199	215	758	782	**2 870**
Vallès Occidental	4 940	10 683	6 137	14 907	20 762	19 934	17 875	**95 238**
Vallès Oriental	3 237	6 354	2 741	5 122	10 369	15 863	10 525	**54 211**
Catalunya	**115 155**	**113 552**	**53 477**	**96 613**	**166 245**	**223 267**	**146 200**	**914 509**
Àmbit Metropolità	37 865	57 676	24 847	51 488	85 966	93 113	62 316	**413 271**
Comarques Gironines	21 270	12 756	7 063	13 351	28 028	48 940	26 939	**158 347**
Camp de Tarragona	14 670	9 172	3 881	6 664	16 507	31 154	23 462	**105 510**
Terres de l'Ebre	6 595	8 598	4 396	6 252	7 245	10 977	7 140	**51 203**
Àmbit de Ponent	11 756	10 611	6 546	8 825	10 877	11 409	8 556	**68 580**
Comarques Centrals	16 888	11 390	5 097	8 103	15 588	24 345	14 240	**95 651**
Alt Pirineu i Aran	6 111	3 349	1 647	1 930	2 034	3 329	3 547	**21 947**
Barcelona	53 385	68 815	29 790	59 414	101 236	116 832	76 057	**505 529**
Girona	21 961	13 430	7 332	13 674	28 500	49 415	28 034	**162 346**
Lleida	18 544	13 537	8 078	10 609	12 757	14 889	11 507	**89 921**
Tarragona	21 265	17 770	8 277	12 916	23 752	42 131	30 602	**156 713**

Font: Institut d'Estadística de Catalunya. *Cens d'edificis 1990. Dades municipals i comarcals.*
(1) No s'hi inclouen els edificis en construcció.

13.09 Edificis d'habitatge familiar[1]. 1990.

Per instal·lacions i serveis. Comarques, àmbits i províncies.

	Energia elèctrica	Energia solar	Aigua corrent	Calefacció central	Clavegueram públic	Porter automàtic	Ascensor	Garatge	**Edificis h. familiar**
Alt Camp	10 958	171	11 195	779	8 856	798	88	3 785	**11 365**
Alt Empordà	39 104	191	39 165	3 994	37 464	3 458	589	16 535	**39 655**
Alt Penedès	18 827	105	18 811	2 125	13 309	1 942	327	9 699	**19 428**
Alt Urgell	4 870	28	4 946	1 459	4 470	433	115	1 691	**5 195**
Alta Ribagorça	924	4	916	208	817	74	36	151	**935**
Anoia	23 151	108	23 190	3 534	16 539	3 185	393	11 354	**23 602**
Bages	30 167	226	30 368	8 370	26 111	6 252	757	13 760	**30 784**
Baix Camp	27 776	145	27 969	2 098	24 590	3 518	1 321	9 054	**28 251**
Baix Ebre	19 703	90	19 813	290	13 804	2 302	343	4 083	**20 091**
Baix Empordà	38 879	186	38 900	4 776	32 462	3 149	548	15 714	**39 116**
Baix Llobregat	66 153	369	66 353	10 291	56 038	16 793	3 904	24 621	**67 186**
Baix Penedès	24 235	96	24 384	610	20 992	3 586	640	13 458	**24 806**
Barcelonès	97 621	724	98 045	5 148	95 926	54 043	24 541	13 912	**98 629**
Berguedà	8 881	38	8 908	1 988	7 133	1 366	129	3 791	**9 225**
Cerdanya	5 387	30	5 408	2 181	4 839	333	114	2 554	**5 447**
Conca de Barberà	7 620	28	7 728	940	7 195	825	22	2 839	**7 861**
Garraf	19 063	101	19 327	1 318	14 958	4 416	905	6 877	**19 512**
Garrigues	7 647	64	7 800	1 217	7 558	1 067	19	2 383	**7 895**
Garrotxa	12 626	71	12 699	3 401	10 517	1 124	187	6 883	**13 147**
Gironès	20 106	106	20 146	4 775	16 752	3 413	1 201	9 398	**20 490**
Maresme	58 549	351	58 628	11 856	51 764	11 726	2 750	23 313	**59 067**
Montsià	17 236	126	17 373	493	14 608	2 160	152	2 304	**17 624**
Noguera	11 067	39	11 120	2 229	10 317	1 209	134	4 739	**11 338**
Osona	28 501	132	28 636	12 059	25 722	4 830	424	16 565	**28 999**
Pallars Jussà	4 757	22	4 791	937	4 307	582	98	893	**4 959**
Pallars Sobirà	2 383	10	2 433	615	2 233	47	23	354	**2 541**
Pla d'Urgell	7 658	57	7 710	2 349	7 537	1 608	61	3 574	**7 736**
Pla de l'Estany	6 197	26	6 113	1 400	4 744	460	106	3 479	**6 363**
Priorat	5 337	32	5 377	325	5 278	158	14	1 690	**5 463**
Ribera d'Ebre	7 866	35	7 925	817	7 817	462	37	2 503	**8 147**
Ripollès	6 449	45	6 529	1 598	5 100	623	100	2 745	**6 658**
Segarra	5 560	39	5 542	1 349	5 304	339	49	2 509	**5 751**
Segrià	25 747	137	26 104	6 601	22 587	5 764	1 421	10 361	**26 527**
Selva	32 022	238	32 200	9 111	28 221	3 579	800	16 217	**32 918**
Solsonès	2 700	38	2 737	692	1 879	267	54	1 482	**3 041**
Tarragonès	27 322	198	27 593	1 441	23 664	4 075	1 760	8 274	**27 764**
Terra Alta	5 221	27	5 240	409	5 162	314	3	901	**5 341**
Urgell	9 170	47	9 213	2 388	9 070	1 322	101	4 052	**9 333**
Val d'Aran	2 841	14	2 846	628	2 817	130	90	1 061	**2 870**
Vallès Occidental	93 448	548	94 136	21 946	89 108	18 998	4 517	38 610	**95 238**
Vallès Oriental	53 590	275	53 748	21 824	48 315	6 232	1 398	27 701	**54 211**
Catalunya	**897 319**	**5 317**	**902 065**	**160 569**	**795 884**	**176 962**	**50 271**	**345 869**	**914 509**
Àmbit Metropolità	407 251	2 473	409 048	74 508	369 418	114 150	38 342	144 733	**413 271**
Comarques Gironines	155 383	863	155 752	29 055	135 260	15 806	3 531	70 971	**158 347**
Camp de Tarragona	103 248	670	104 246	6 193	90 575	12 960	3 845	39 100	**105 510**
Terres de l'Ebre	50 026	278	50 351	2 009	41 391	5 238	535	9 791	**51 203**
Àmbit de Ponent	66 849	383	67 489	16 133	62 373	11 309	1 785	27 618	**68 580**
Comarques Centrals	93 400	542	93 839	26 643	77 384	15 900	1 757	46 952	**95 651**
Alt Pirineu i Aran	21 162	108	21 340	6 028	19 483	1 599	476	6 704	**21 947**
Barcelona	497 572	3 022	499 816	100 232	444 280	129 769	40 043	189 990	**505 529**
Girona	159 395	836	159 721	30 837	139 106	16 073	3 644	73 005	**162 346**
Lleida	87 078	511	87 931	21 298	80 532	12 922	2 204	33 983	**89 921**
Tarragona	153 274	948	154 597	8 202	131 966	18 198	4 380	48 891	**156 713**

Font: Institut d'Estadística de Catalunya. *Cens d'edificis 1990. Dades municipals i comarcals.*

(1) No s'hi inclouen els edificis en construcció.

13.10 Edificis[1] no destinats a habitatge familiar. 1990.
Per nombre de plantes. Comarques, àmbits i províncies.

	Nombre de plantes								
	1	2	3	4	5	6	7 a 9	10 o més	**Total**
Alt Camp	563	150	66	10	7	1	1	1	**799**
Alt Empordà	1 875	391	170	93	23	14	12	3	**2 581**
Alt Penedès	1 556	280	100	31	13	5	4	1	**1 990**
Alt Urgell	345	73	35	18	11	3	1	-	**486**
Alta Ribagorça	112	19	14	11	1	-	-	-	**157**
Anoia	2 107	317	111	35	12	5	-	6	**2 593**
Bages	2 015	421	202	76	44	13	8	2	**2 781**
Baix Camp	1 620	548	202	74	24	8	5	2	**2 483**
Baix Ebre	1 108	196	57	13	1	3	1	-	**1 379**
Baix Empordà	1 708	685	266	105	70	9	6	2	**2 851**
Baix Llobregat	6 178	1 237	486	126	63	25	20	6	**8 141**
Baix Penedès	742	160	55	25	9	2	3	-	**996**
Barcelonès	10 138	3 410	1 346	811	516	374	651	307	**17 553**
Berguedà	538	156	67	23	10	3	2	-	**799**
Cerdanya	278	51	47	18	9	1	1	-	**405**
Conca de Barberà	550	186	61	15	1	-	-	-	**813**
Garraf	708	109	89	52	17	5	1	1	**982**
Garrigues	270	75	31	9	1	-	-	-	**386**
Garrotxa	707	250	114	36	9	1	1	-	**1 118**
Gironès	1 519	529	149	58	36	13	13	4	**2 321**
Maresme	3 245	1 495	576	209	122	44	55	4	**5 750**
Montsià	1 918	171	44	10	6	-	3	-	**2 152**
Noguera	804	120	48	16	5	1	1	-	**995**
Osona	1 963	496	211	85	8	6	3	-	**2 772**
Pallars Jussà	261	56	27	14	10	2	-	-	**370**
Pallars Sobirà	202	74	47	25	8	4	-	-	**360**
Pla d'Urgell	498	135	52	9	4	1	1	-	**700**
Pla de l'Estany	419	138	63	12	6	-	-	-	**638**
Priorat	194	109	46	6	-	-	-	-	**355**
Ribera d'Ebre	340	96	30	15	1	1	-	-	**483**
Ripollès	509	182	80	38	9	-	1	-	**819**
Segarra	476	84	26	4	1	-	-	-	**591**
Segrià	2 695	379	142	84	46	37	25	10	**3 418**
Selva	1 697	554	239	212	99	65	85	2	**2 953**
Solsonès	347	68	29	8	5	1	-	-	**458**
Tarragonès	1 805	364	166	78	39	53	25	5	**2 535**
Terra Alta	245	87	38	8	1	-	-	-	**379**
Urgell	714	108	53	10	3	1	-	-	**889**
Val d'Aran	127	147	61	23	19	3	4	1	**385**
Vallès Occidental	9 630	3 156	942	187	66	17	26	4	**14 028**
Vallès Oriental	4 444	990	341	78	21	11	17	1	**5 903**
Catalunya	**67 170**	**18 252**	**6 929**	**2 770**	**1 356**	**732**	**976**	**362**	**98 547**
Àmbit Metropolità	35 899	10 677	3 880	1 494	818	481	774	324	**54 347**
Comarques Gironines	8 434	2 729	1 081	554	252	102	118	11	**13 281**
Camp de Tarragona	5 474	1 517	596	208	80	64	34	8	**7 981**
Terres de l'Ebre	3 611	550	169	46	9	4	4	-	**4 393**
Àmbit de Ponent	5 457	901	352	132	60	40	27	10	**6 979**
Comarques Centrals	6 970	1 458	620	227	79	28	13	8	**9 403**
Alt Pirineu i Aran	1 325	420	231	109	58	13	6	1	**2 163**
Barcelona	42 507	12 053	4 460	1 708	892	508	787	332	**63 247**
Girona	8 646	2 772	1 119	570	257	103	118	11	**13 596**
Lleida	6 932	1 360	585	238	118	53	33	11	**9 330**
Tarragona	9 085	2 067	765	254	89	68	38	8	**12 374**

Font: Institut d'Estadística de Catalunya. *Cens d'edificis 1990. Dades municipals i comarcals.*

(1) S'hi inclouen els complexos d'edificis.

13.11 Habitatges. 1991.
Per tipus. Comarques, àmbits i províncies.

		Habitatges familiars					Establiments	
	Llars	principals	secundaris	desocupats	altres	**total**	col·lectius	Allotjaments
Alt Camp	**10 719**	10 708	4 084	2 061	105	**16 958**	15	1
Alt Empordà	**29 813**	29 776	47 180	8 754	611	**86 321**	107	12
Alt Penedès	**20 486**	20 465	6 761	4 296	87	**31 609**	29	3
Alt Urgell	**6 193**	6 190	1 094	1 920	40	**9 244**	36	-
Alta Ribagorça	**1 125**	1 124	648	386	39	**2 197**	22	1
Anoia	**25 690**	25 675	8 962	5 653	114	**40 404**	38	3
Bages	**48 573**	48 533	6 788	10 420	318	**66 059**	79	7
Baix Camp	**41 146**	41 103	24 941	10 614	287	**76 945**	67	4
Baix Ebre	**20 322**	20 286	7 318	5 230	49	**32 883**	40	1
Baix Empordà	**28 288**	28 257	41 990	11 086	274	**81 607**	185	6
Baix Llobregat	**180 175**	179 996	28 368	24 125	691	**233 180**	177	15
Baix Penedès	**12 284**	12 274	38 404	3 794	32	**54 504**	15	2
Barcelonès	**775 646**	774 901	24 801	88 466	1 204	**889 372**	992	24
Berguedà	**12 754**	12 747	2 716	4 026	52	**19 541**	56	-
Cerdanya	**4 055**	4 050	6 776	1 218	33	**12 077**	67	2
Conca de Barberà	**5 822**	5 820	2 758	1 690	51	**10 319**	14	-
Garraf	**24 571**	24 543	20 297	4 398	248	**49 486**	50	16
Garrigues	**6 306**	6 302	1 541	1 339	25	**9 207**	11	2
Garrotxa	**15 500**	15 494	1 759	4 314	44	**21 611**	29	-
Gironès	**40 217**	40 183	2 563	8 783	193	**51 722**	82	2
Maresme	**89 997**	89 940	43 069	12 245	600	**145 854**	187	16
Montsià	**17 489**	17 480	4 456	4 771	64	**26 771**	33	2
Noguera	**10 957**	10 951	2 259	3 337	82	**16 629**	34	1
Osona	**35 854**	35 834	5 256	7 398	223	**48 711**	101	1
Pallars Jussà	**4 482**	4 480	1 946	1 465	79	**7 970**	39	1
Pallars Sobirà	**1 799**	1 796	1 797	756	12	**4 361**	35	1
Pla d'Urgell	**8 845**	8 842	439	1 325	72	**10 678**	10	2
Pla de l'Estany	**6 258**	6 252	1 155	1 620	19	**9 046**	17	1
Priorat	**3 284**	3 281	2 274	944	12	**6 511**	5	1
Ribera d'Ebre	**7 507**	7 504	1 097	2 367	31	**10 999**	15	1
Ripollès	**9 261**	9 260	3 147	2 567	62	**15 036**	64	-
Segarra	**5 246**	5 242	1 347	1 258	25	**7 872**	15	2
Segrià	**52 354**	52 293	4 526	8 910	144	**65 873**	130	12
Selva	**30 820**	30 788	26 347	7 634	496	**65 265**	76	6
Solsonès	**3 259**	3 254	1 425	798	10	**5 487**	17	-
Tarragonès	**49 368**	49 311	43 074	13 611	96	**106 092**	92	22
Terra Alta	**4 038**	4 033	1 146	975	14	**6 168**	11	-
Urgell	**9 637**	9 630	1 587	2 121	46	**13 384**	21	2
Val d'Aran	**1 894**	1 893	3 980	274	1	**6 148**	70	-
Vallès Occidental	**195 443**	195 157	17 212	27 387	381	**240 137**	137	86
Vallès Oriental	**75 567**	75 524	20 634	10 567	420	**107 145**	86	4
Catalunya	**1 933 044**	**1 931 172**	**467 922**	**314 903**	**7 386**	**2 721 383**	**3 306**	**262**
Àmbit Metropolità	**1 361 885**	1 360 526	161 142	171 484	3 631	**1 696 783**	1 658	164
Comarques Gironines	**160 157**	160 010	124 141	44 758	1 699	**330 608**	560	27
Camp de Tarragona	**122 623**	122 497	115 535	32 714	583	**271 329**	208	30
Terres de l'Ebre	**49 356**	49 303	14 017	13 343	158	**76 821**	99	4
Àmbit de Ponent	**93 345**	93 260	11 699	18 290	394	**123 643**	221	21
Comarques Centrals	**126 130**	126 043	25 147	28 295	717	**180 202**	291	11
Alt Pirineu i Aran	**19 548**	19 533	16 241	6 019	204	**41 997**	269	5
Barcelona	**1 484 454**	1 483 013	184 605	198 921	4 344	**1 870 883**	1 923	175
Girona	**463 559**	163 408	129 790	45 697	1 725	**340 620**	612	28
Lleida	**113 052**	112 951	23 975	24 228	576	**161 730**	464	25
Tarragona	**171 979**	171 800	129 552	46 057	741	**348 150**	307	34

Font: Institut d'Estadística de Catalunya. *Cens d'habitatges 1991. Dades municipals i comarcals.*

13.12 Habitatges principals. 1991.
Per règim de tinença. Comarques, àmbits i províncies.

	Propietat				Lloguer			
	compra	accés a compra	herència o donació	Gratuït	sense mobles	amb mobles	altres formes	**Total**
Alt Camp	5 399	935	1 729	455	2 034	126	30	**10 708**
Alt Empordà	12 906	3 404	3 795	1 574	6 456	1 388	253	**29 776**
Alt Penedès	9 813	2 898	3 599	835	2 997	260	63	**20 465**
Alt Urgell	2 701	228	1 072	272	1 690	214	13	**6 190**
Alta Ribagorça	529	215	198	46	68	61	7	**1 124**
Anoia	13 411	3 409	2 548	865	5 073	257	112	**25 675**
Bages	23 506	6 073	2 788	1 897	13 571	533	165	**48 533**
Baix Camp	21 037	7 594	2 952	1 770	6 673	980	97	**41 103**
Baix Ebre	9 227	2 044	5 093	1 016	2 514	307	85	**20 286**
Baix Empordà	14 942	3 410	2 999	1 510	3 696	1 524	176	**28 257**
Baix Llobregat	105 914	33 606	5 831	6 267	25 488	2 263	627	**179 996**
Baix Penedès	6 468	1 559	1 309	594	1 898	399	47	**12 274**
Barcelonès	398 107	95 042	15 571	20 821	226 628	16 040	2 692	**774 901**
Berguedà	5 913	616	925	797	4 383	49	64	**12 747**
Cerdanya	1 467	212	658	246	1 204	253	10	**4 050**
Conca de Barberà	2 848	284	1 528	379	729	40	12	**5 820**
Garraf	13 275	4 717	1 049	905	3 919	615	63	**24 543**
Garrigues	2 550	215	2 807	272	415	26	17	**6 302**
Garrotxa	7 959	1 430	1 194	452	4 240	154	65	**15 494**
Gironès	21 373	7 224	2 174	1 129	6 808	1 347	128	**40 183**
Maresme	49 064	16 282	4 289	3 527	14 163	2 144	471	**89 940**
Montsià	8 086	1 516	4 489	1 113	1 942	291	43	**17 480**
Noguera	5 979	448	2 545	491	1 389	69	30	**10 951**
Osona	19 874	3 976	2 064	1 911	7 348	534	127	**35 834**
Pallars Jussà	2 219	119	1 110	159	746	105	22	**4 480**
Pallars Sobirà	624	62	788	73	148	79	22	**1 796**
Pla d'Urgell	4 851	577	2 222	459	591	54	88	**8 842**
Pla de l'Estany	4 193	537	396	219	743	124	40	**6 252**
Priorat	1 037	142	1 581	185	274	58	4	**3 281**
Ribera d'Ebre	2 781	432	2 515	566	1 049	98	63	**7 504**
Ripollès	4 347	674	682	630	2 787	111	29	**9 260**
Segarra	2 318	270	1 469	190	911	59	25	**5 242**
Segrià	25 315	8 687	5 452	2 267	8 866	1 329	377	**52 293**
Selva	16 270	5 032	2 342	1 225	3 976	1 835	108	**30 788**
Solsonès	1 359	192	479	252	859	60	53	**3 254**
Tarragonès	25 652	8 774	2 306	1 751	8 785	1 795	248	**49 311**
Terra Alta	1 424	69	2 196	119	186	35	4	**4 033**
Urgell	4 098	939	2 515	441	1 461	114	62	**9 630**
Val d'Aran	703	119	585	89	160	226	11	**1 893**
Vallès Occidental	112 068	41 700	8 163	6 766	22 961	2 445	1 054	**195 157**
Vallès Oriental	43 400	12 838	3 572	2 258	12 070	993	393	**75 524**
Catalunya	**1 015 007**	**278 500**	**111 579**	**66 793**	**411 899**	**39 394**	**8 000**	**1 931 172**
Àmbit Metropolità	731 641	207 083	42 074	41 379	308 226	24 760	5 363	**1 360 526**
Comarques Gironines	81 990	21 711	13 582	6 739	28 706	6 483	799	**160 010**
Camp de Tarragona	62 441	19 288	11 405	5 134	20 393	3 398	438	**122 497**
Terres de l'Ebre	21 518	4 061	14 293	2 814	5 691	731	195	**49 303**
Àmbit de Ponent	45 111	11 136	17 010	4 120	13 633	1 651	599	**93 260**
Comarques Centrals	64 063	14 266	8 804	5 722	31 234	1 433	521	**126 043**
Alt Pirineu i Aran	8 243	955	4 411	885	4 016	938	85	**19 533**
Barcelona	794 192	221 154	50 340	46 811	338 559	26 126	5 831	**1 483 013**
Girona	83 262	21 902	14 022	6 977	29 735	6 701	809	**163 408**
Lleida	53 594	12 095	21 519	5 057	17 521	2 438	727	**112 951**
Tarragona	83 959	23 349	25 698	7 948	26 084	4 129	633	**171 800**

Font: Institut d'Estadística de Catalunya. *Cens d'habitatges 1991. Dades municipals i comarcals.*

13.13 Habitatges principals. 1991.
Per any de construcció de l'edifici. Comarques, àmbits i províncies.

	Abans de 1900	De 1900 a 1940	De 1941 a 1950	De 1951 a 1960	De 1961 a 1970	De 1971 a 1980	De 1981 a 1991	Total
Alt Camp	1 800	2 036	359	461	1 874	2 689	1 489	**10 708**
Alt Empordà	4 803	3 333	880	1 562	5 302	8 024	5 872	**29 776**
Alt Penedès	3 463	3 306	424	909	3 079	6 204	3 080	**20 465**
Alt Urgell	1 023	1 229	375	618	1 034	1 085	826	**6 190**
Alta Ribagorça	93	136	134	88	157	445	71	**1 124**
Anoia	2 589	3 205	732	1 866	5 826	8 340	3 117	**25 675**
Bages	5 773	7 445	1 979	5 068	8 863	13 327	6 078	**48 533**
Baix Camp	2 406	4 299	1 045	2 333	8 748	15 390	6 882	**41 103**
Baix Ebre	1 466	4 181	1 335	1 793	2 975	4 838	3 698	**20 286**
Baix Empordà	3 517	2 735	608	2 122	5 518	8 303	5 454	**28 257**
Baix Llobregat	3 088	8 200	2 589	12 218	62 451	72 693	18 757	**179 996**
Baix Penedès	1 052	1 213	223	407	1 911	4 236	3 232	**12 274**
Barcelonès	39 298	125 270	25 955	94 370	253 125	206 117	30 766	**774 901**
Berguedà	1 900	2 417	718	1 219	1 870	3 133	1 490	**12 747**
Cerdanya	565	764	252	346	721	907	495	**4 050**
Conca de Barberà	1 357	935	230	250	732	1 376	940	**5 820**
Garraf	1 881	1 627	465	1 885	5 659	8 632	4 394	**24 543**
Garrigues	1 064	1 123	483	652	871	1 319	790	**6 302**
Garrotxa	2 534	1 739	673	1 402	3 177	3 603	2 366	**15 494**
Gironès	3 042	3 128	1 309	3 024	8 693	13 569	7 418	**40 183**
Maresme	4 102	6 890	2 018	6 769	24 891	29 412	15 858	**89 940**
Montsià	832	3 334	1 233	1 574	2 971	4 876	2 660	**17 480**
Noguera	1 596	1 965	694	1 029	2 173	2 121	1 373	**10 951**
Osona	4 266	3 613	1 286	3 080	7 584	10 594	5 411	**35 834**
Pallars Jussà	909	803	347	555	638	833	395	**4 480**
Pallars Sobirà	479	461	83	117	157	346	153	**1 796**
Pla d'Urgell	784	2 054	729	912	1 396	1 874	1 093	**8 842**
Pla de l'Estany	804	483	185	586	1 190	1 918	1 086	**6 252**
Priorat	722	1 209	109	155	248	448	390	**3 281**
Ribera d'Ebre	1 270	1 829	447	641	810	1 465	1 042	**7 504**
Ripollès	1 515	1 857	319	753	1 483	2 244	1 089	**9 260**
Segarra	1 545	1 123	172	160	578	1 159	505	**5 242**
Segrià	1 267	5 157	2 947	5 545	12 422	16 192	8 763	**52 293**
Selva	2 628	1 955	669	2 089	6 502	10 042	6 903	**30 788**
Solsonès	848	438	77	256	429	857	349	**3 254**
Tarragonès	2 652	3 147	986	2 620	13 330	19 806	6 770	**49 311**
Terra Alta	1 151	992	273	152	354	638	473	**4 033**
Urgell	1 945	1 811	591	625	1 234	2 073	1 351	**9 630**
Val d'Aran	331	247	57	141	241	653	223	**1 893**
Vallès Occidental	3 030	11 777	5 421	19 189	56 744	74 958	24 038	**195 157**
Vallès Oriental	2 550	4 901	1 559	4 447	20 968	29 056	12 043	**75 524**
Catalunya	**117 940**	**234 367**	**60 970**	**183 988**	**538 929**	**595 795**	**199 183**	**1 931 172**
Àmbit Metropolità	57 412	161 971	38 431	139 787	426 917	427 072	108 936	**1 360 526**
Comarques Gironines	18 843	15 230	4 643	11 538	31 865	47 703	30 188	**160 010**
Camp de Tarragona	9 989	12 839	2 952	6 226	26 843	43 945	19 703	**122 497**
Terres de l'Ebre	4 719	10 336	3 288	4 160	7 110	11 817	7 873	**49 303**
Àmbit de Ponent	8 201	13 233	5 616	8 923	18 674	24 738	13 875	**93 260**
Comarques Centrals	15 376	17 118	4 792	11 489	24 572	36 251	16 445	**126 043**
Alt Pirineu i Aran	3 400	3 640	1 248	1 865	2 948	4 269	2 163	**19 533**
Barcelona	71 816	178 622	43 131	151 001	451 035	462 421	124 987	**1 483 013**
Girona	19 372	15 817	4 823	11 814	32 505	48 447	30 630	**163 408**
Lleida	12 044	16 753	6 776	10 787	21 436	29 165	15 990	**112 951**
Tarragona	14 708	23 175	6 240	10 386	33 953	55 762	27 576	**171 800**

Font: Institut d'Estadística de Catalunya. *Cens d'habitatges 1991. Dades municipals i comarcals.*

13.14 Habitatges principals. 1991.
Per superfície útil. Comarques, àmbits i províncies.

	Superfície (m^2)							
	≤30	31 - 60	61 - 90	91 - 120	121 - 150	151 - 180	>180	**Total**
Alt Camp	22	720	3 470	3 998	1 160	524	814	**10 708**
Alt Empordà	167	2 144	10 554	10 317	3 329	1 470	1 795	**29 776**
Alt Penedès	28	740	6 693	7 886	2 183	1 141	1 794	**20 465**
Alt Urgell	16	371	1 924	2 624	727	242	286	**6 190**
Alta Ribagorça	1	124	437	354	105	38	65	**1 124**
Anoia	35	1 195	10 991	9 153	2 041	1 043	1 217	**25 675**
Bages	48	3 106	21 350	17 780	3 607	1 229	1 413	**48 533**
Baix Camp	75	2 580	17 249	15 064	3 382	1 422	1 331	**41 103**
Baix Ebre	47	1 884	7 148	7 791	1 972	714	730	**20 286**
Baix Empordà	87	1 939	10 760	8 621	3 020	1 491	2 339	**28 257**
Baix Llobregat	305	27 267	105 360	33 390	6 166	3 122	4 386	**179 996**
Baix Penedès	24	673	5 198	4 045	1 100	461	773	**12 274**
Barcelonès	5 577	168 727	406 716	137 354	28 261	12 851	15 415	**774 901**
Berguedà	6	538	5 134	5 236	1 217	260	356	**12 747**
Cerdanya	19	408	1 634	1 206	368	155	260	**4 050**
Conca de Barberà	4	187	1 963	2 375	746	241	304	**5 820**
Garraf	49	2 123	11 620	8 208	1 234	537	772	**24 543**
Garrigues	12	385	2 040	2 369	885	340	271	**6 302**
Garrotxa	12	617	5 414	6 438	1 576	642	795	**15 494**
Gironès	47	2 276	16 704	13 612	3 633	1 481	2 430	**40 183**
Maresme	106	5 857	39 550	28 674	6 562	3 314	5 877	**89 940**
Montsià	77	1 621	6 093	6 364	2 133	580	612	**17 480**
Noguera	9	556	3 362	4 513	1 536	508	467	**10 951**
Osona	37	1 200	12 457	14 886	4 041	1 466	1 747	**35 834**
Pallars Jussà	2	197	1 441	1 875	528	177	260	**4 480**
Pallars Sobirà	2	88	488	498	218	163	339	**1 796**
Pla d'Urgell	13	259	2 335	3 964	1 314	507	450	**8 842**
Pla de l'Estany	5	157	1 847	2 249	922	437	635	**6 252**
Priorat	13	254	989	1 005	427	163	430	**3 281**
Ribera d'Ebre	19	482	2 573	2 360	868	419	783	**7 504**
Ripollès	13	909	4 735	2 515	571	215	302	**9 260**
Segarra	5	112	1 359	2 397	741	294	334	**5 242**
Segrià	78	3 136	19 287	20 976	5 741	1 737	1 338	**52 293**
Selva	59	1 619	12 420	11 203	2 535	1 199	1 753	**30 788**
Solsonès	13	259	1 013	1 160	344	171	294	**3 254**
Tarragonès	151	3 789	22 948	16 505	3 264	1 253	1 401	**49 311**
Terra Alta	21	412	1 008	1 205	499	312	576	**4 033**
Urgell	10	441	2 764	4 341	1 259	448	367	**9 630**
Val d'Aran	11	149	580	761	191	82	119	**1 893**
Vallès Occidental	280	16 049	101 432	52 667	11 737	5 418	7 574	**195 157**
Vallès Oriental	54	5 380	38 371	20 306	4 997	2 554	3 862	**75 524**
Catalunya	**7 559**	**260 930**	**929 411**	**498 245**	**117 140**	**50 821**	**67 066**	**1 931 172**
Àmbit Metropolità	6 399	226 143	709 742	288 485	61 140	28 937	39 680	**1 360 526**
Comarques Gironines	390	9 661	62 434	54 955	15 586	6 935	10 049	**160 010**
Camp de Tarragona	289	8 203	51 817	42 992	10 079	4 064	5 053	**122 497**
Terres de l'Ebre	164	4 399	16 822	17 720	5 472	2 025	2 701	**49 303**
Àmbit de Ponent	127	4 889	31 147	38 560	11 476	3 834	3 227	**93 260**
Comarques Centrals	139	6 298	50 945	48 215	11 250	4 169	5 027	**126 043**
Alt Pirineu i Aran	51	1 337	6 504	7 318	2 137	857	1 329	**19 533**
Barcelona	6 524	232 143	759 605	335 448	71 987	32 922	44 384	**1 483 013**
Girona	408	10 046	63 839	56 001	15 896	7 044	10 174	**163 408**
Lleida	174	6 139	37 328	46 084	13 706	4 766	4 754	**112 951**
Tarragona	453	12 602	68 639	60 712	15 551	6 089	7 754	**171 800**

Font: Institut d'Estadística de Catalunya. *Cens d'habitatges 1991. Dades municipals i comarcals.*

13.15 Habitatges principals. 1991.
Per nombre d'habitacions. Comarques, àmbits i províncies.

	Nombre d'habitacions									
	1	2	3	4	5	6	7	8	9 o més	**Total**
Alt Camp	10	110	913	2 432	3 295	2 623	697	352	276	**10 708**
Alt Empordà	344	1 206	3 847	7 677	9 066	5 281	1 282	598	475	**29 776**
Alt Penedès	15	241	2 384	5 672	5 578	4 162	1 169	679	565	**20 465**
Alt Urgell	39	301	792	1 483	1 654	1 302	337	144	138	**6 190**
Alta Ribagorça	3	23	154	348	325	161	45	33	32	**1 124**
Anoia	33	257	2 292	6 362	8 855	6 037	1 038	419	382	**25 675**
Bages	54	674	5 921	13 245	15 449	10 183	1 850	659	498	**48 533**
Baix Camp	158	808	4 955	11 299	12 312	8 856	1 716	587	412	**41 103**
Baix Ebre	45	412	2 125	5 207	6 600	4 336	962	362	237	**20 286**
Baix Empordà	135	825	2 949	6 783	9 593	5 126	1 467	711	668	**28 257**
Baix Llobregat	337	3 631	31 985	58 866	56 379	23 354	3 130	1 320	994	**179 996**
Baix Penedès	64	371	1 048	3 417	4 311	2 282	422	195	164	**12 274**
Barcelonès	4 865	32 321	176 299	266 014	190 694	78 670	15 055	6 313	4 670	**774 901**
Berguedà	4	69	862	2 916	4 815	3 140	570	199	172	**12 747**
Cerdanya	43	272	651	1 083	1 171	569	155	65	41	**4 050**
Conca de Barberà	35	198	155	885	2 058	1 820	402	162	105	**5 820**
Garraf	174	807	4 834	8 434	6 226	3 172	512	196	188	**24 543**
Garrigues	11	137	926	1 737	1 727	1 163	363	136	102	**6 302**
Garrotxa	29	245	1 179	3 651	5 648	3 408	786	315	233	**15 494**
Gironès	163	792	3 954	9 782	13 040	8 747	1 899	905	901	**40 183**
Maresme	227	2 090	15 676	27 281	25 819	13 567	2 875	1 273	1 132	**89 940**
Montsià	85	544	2 736	5 501	4 862	2 798	576	232	146	**17 480**
Noguera	57	285	1 066	2 409	3 326	2 622	737	289	160	**10 951**
Osona	50	355	2 959	8 225	12 139	8 960	1 858	749	539	**35 834**
Pallars Jussà	10	85	272	858	1 403	1 334	286	137	95	**4 480**
Pallars Sobirà	37	129	118	376	422	358	151	106	99	**1 796**
Pla d'Urgell	30	171	846	1 950	2 533	2 246	619	302	145	**8 842**
Pla de l'Estany	65	269	259	777	2 174	1 730	520	254	204	**6 252**
Priorat	6	53	252	625	926	709	312	179	219	**3 281**
Ribera d'Ebre	47	254	475	1 512	2 561	1 689	529	245	192	**7 504**
Ripollès	60	341	424	1 462	4 005	2 260	436	152	120	**9 260**
Segarra	3	38	306	972	1 685	1 617	366	148	107	**5 242**
Segrià	548	913	4 217	11 238	18 495	12 841	2 716	812	513	**52 293**
Selva	270	850	3 579	7 623	10 169	5 975	1 199	610	513	**30 788**
Solsonès	6	42	101	557	1 073	917	282	120	156	**3 254**
Tarragonès	217	1 413	5 091	12 236	17 771	9 905	1 627	601	450	**49 311**
Terra Alta	13	60	369	723	1 027	895	471	255	220	**4 033**
Urgell	6	92	602	1 563	3 082	3 011	822	281	171	**9 630**
Val d'Aran	21	78	271	613	494	243	75	44	54	**1 893**
Vallès Occidental	618	2 783	33 264	66 581	55 750	27 716	4 822	2 095	1 528	**195 157**
Vallès Oriental	109	817	10 936	22 306	23 797	13 172	2 420	1 088	879	**75 524**
Catalunya	**9 046**	**55 362**	**332 044**	**592 681**	**552 309**	**288 957**	**57 556**	**24 322**	**18 895**	**1 931 172**
Àmbit Metropolità	6 345	42 690	275 378	455 154	364 243	163 813	29 983	12 964	9 956	**1 360 526**
Comarques Gironines	1 066	4 528	16 191	37 755	53 695	32 527	7 589	3 545	3 114	**160 010**
Camp de Tarragona	490	2 953	12 414	30 894	40 673	26 195	5 176	2 076	1 626	**122 497**
Terres de l'Ebre	190	1 270	5 705	12 943	15 050	9 718	2 538	1 094	795	**49 303**
Àmbit de Ponent	655	1 636	7 963	19 869	30 848	23 500	5 623	1 968	1 198	**93 260**
Comarques Centrals	147	1 397	12 135	31 305	42 331	29 237	5 598	2 146	1 747	**126 043**
Alt Pirineu i Aran	153	888	2 258	4 761	5 469	3 967	1 049	529	459	**19 533**
Barcelona	6 487	44 042	287 385	485 823	405 383	192 094	35 282	14 985	11 532	**1 483 013**
Girona	1 085	4 695	16 749	38 649	54 739	33 012	7 725	3 590	3 164	**163 408**
Lleida	794	2 402	9 791	24 372	36 464	27 938	6 835	2 577	1 778	**112 951**
Tarragona	680	4 223	18 119	43 837	55 723	35 913	7 714	3 170	2 421	**171 800**

Font: Institut d'Estadística de Catalunya. *Cens d'habitatges 1991. Dades municipals i comarcals.*

13.16 Habitatges principals. 1991.
Per instal·lacions i serveis. Comarques, àmbits i províncies.

	Aigua corrent	Aigua calenta	Electricitat	Gas per canonada	Telèfon	Calefacció[1]	Refrigeració	**Habitatges principals**
Alt Camp	10 673	9 106	10 524	1 706	8 258	10 150	1 546	**10 708**
Alt Empordà	29 588	27 215	28 730	8 913	22 209	27 096	5 403	**29 776**
Alt Penedès	20 297	17 841	19 956	8 525	16 230	18 143	3 297	**20 465**
Alt Urgell	6 137	5 499	6 032	689	4 298	5 333	555	**6 190**
Alta Ribagorça	1 123	1 078	1 090	131	722	1 096	120	**1 124**
Anoia	25 404	21 894	25 147	7 404	20 360	24 431	2 915	**25 675**
Bages	48 387	44 176	46 849	17 427	38 837	46 479	5 700	**48 533**
Baix Camp	41 013	37 192	40 165	17 299	31 904	38 610	7 958	**41 103**
Baix Ebre	20 027	17 032	19 767	2 900	14 089	18 797	2 432	**20 286**
Baix Empordà	28 013	26 555	27 686	4 079	21 506	26 059	3 203	**28 257**
Baix Llobregat	175 916	167 477	175 674	77 010	150 983	164 768	28 391	**179 996**
Baix Penedès	12 262	11 391	11 994	2 593	8 466	11 445	930	**12 274**
Barcelonès	750 419	699 341	757 443	548 243	703 121	703 001	143 677	**774 901**
Berguedà	12 673	11 447	12 414	1 168	9 835	11 569	651	**12 747**
Cerdanya	4 033	3 748	3 935	548	2 769	3 858	565	**4 050**
Conca de Barberà	5 802	4 965	5 732	456	4 370	5 424	351	**5 820**
Garraf	24 348	22 269	23 949	14 434	19 736	22 375	3 769	**24 543**
Garrigues	6 294	5 426	6 166	323	4 933	5 824	330	**6 302**
Garrotxa	15 449	14 455	15 118	2 175	12 670	14 645	2 022	**15 494**
Gironès	39 613	36 092	39 503	15 661	32 560	37 821	8 134	**40 183**
Maresme	89 641	84 080	87 889	44 330	73 480	84 673	11 207	**89 940**
Montsià	17 407	14 581	17 111	1 019	11 473	16 246	1 254	**17 480**
Noguera	10 860	9 757	10 576	1 291	8 352	10 185	853	**10 951**
Osona	35 707	33 285	34 992	9 197	29 490	33 747	4 411	**35 834**
Pallars Jussà	4 441	4 041	4 309	608	3 048	4 036	469	**4 480**
Pallars Sobirà	1 776	1 502	1 725	164	1 070	1 519	156	**1 796**
Pla d'Urgell	8 827	8 242	8 689	447	7 296	8 438	739	**8 842**
Pla de l'Estany	6 155	5 788	6 112	560	5 196	5 944	958	**6 252**
Priorat	3 273	2 674	3 197	255	2 183	2 948	456	**3 281**
Ribera d'Ebre	7 480	6 754	7 346	612	5 416	7 153	976	**7 504**
Ripollès	9 242	8 310	9 073	556	6 983	8 856	412	**9 260**
Segarra	5 209	4 504	5 143	411	3 856	4 720	291	**5 242**
Segrià	52 054	47 917	51 396	14 844	43 638	49 916	6 607	**52 293**
Selva	30 688	29 307	30 062	7 701	23 290	29 488	3 494	**30 788**
Solsonès	3 191	2 788	3 102	265	2 133	3 021	235	**3 254**
Tarragonès	49 165	45 168	48 104	21 641	39 613	45 990	10 281	**49 311**
Terra Alta	4 025	3 401	3 903	327	2 592	3 870	385	**4 033**
Urgell	9 612	8 536	9 502	309	7 305	9 306	586	**9 630**
Val d'Aran	1 884	1 828	1 863	363	1 347	1 847	166	**1 893**
Vallès Occidental	193 913	184 413	190 376	108 739	164 868	180 920	38 584	**195 157**
Vallès Oriental	75 032	69 807	73 406	26 955	60 411	70 835	12 952	**75 524**
Catalunya	**1 897 053**	**1 760 882**	**1 885 750**	**972 278**	**1 630 896**	**1 780 582**	**317 421**	**1 931 172**
Àmbit Metropolità	1 329 566	1 245 228	1 328 693	828 236	1 188 829	1 244 715	241 877	**1 360 526**
Comarques Gironines	158 748	147 722	156 284	39 645	124 414	149 909	23 626	**160 010**
Camp de Tarragona	122 188	110 496	119 716	43 950	94 794	114 567	21 522	**122 497**
Terres de l'Ebre	48 939	41 768	48 127	4 858	33 570	46 066	5 047	**49 303**
Àmbit de Ponent	92 856	84 382	91 472	17 625	75 380	88 389	9 406	**93 260**
Comarques Centrals	125 362	113 590	122 504	35 461	100 655	119 247	13 912	**126 043**
Alt Pirineu i Urgell	19 394	17 696	18 954	2 503	13 254	17 689	2 031	**19 533**
Barcelona	1 451 431	1 355 732	1 447 794	863 378	1 287 067	1 360 707	255 540	**1 483 013**
Girona	162 140	150 893	159 588	40 180	126 866	153 083	24 125	**163 408**
Lleida	112 355	101 993	110 525	19 912	88 599	106 159	11 187	**112 951**
Tarragona	171 127	152 264	167 843	48 808	128 364	160 633	26 569	**171 800**

Font: Institut d'Estadística de Catalunya. *Cens d'habitatges 1991. Dades municipals i comarcals.*
(1) S'hi inclouen els aparells mòbils.

13.17 Locals. 1990.
Per categoria i situació. Comarques, àmbits i províncies.

	Actius			Tancats per			
	establiments	auxiliars	total	temporada	Inactius	Buits	**Total**
Alt Camp	1 826	39	1 865	15	157	187	**2 224**
Alt Empordà	6 069	99	6 168	967	1 005	1 120	**9 260**
Alt Penedès	3 782	101	3 883	19	483	834	**5 219**
Alt Urgell	1 213	45	1 258	14	87	228	**1 587**
Alta Ribagorça	261	4	265	13	64	35	**377**
Anoia	4 138	88	4 226	19	571	1 610	**6 426**
Bages	7 916	305	8 221	15	715	1 300	**10 251**
Baix Camp	6 716	143	6 859	560	878	1 928	**10 225**
Baix Ebre	3 229	38	3 267	80	205	574	**4 126**
Baix Empordà	5 301	70	5 371	1 131	1 103	1 060	**8 665**
Baix Llobregat	23 793	490	24 283	172	2 485	6 266	**33 206**
Baix Penedès	2 153	51	2 204	561	374	673	**3 812**
Barcelonès	118 678	3 948	122 626	367	14 339	22 092	**159 424**
Berguedà	2 443	91	2 534	38	182	362	**3 116**
Cerdanya	1 159	39	1 198	20	163	242	**1 623**
Conca de Barberà	1 187	47	1 234	31	71	427	**1 763**
Garraf	3 472	14	3 486	326	404	841	**5 057**
Garrigues	976	22	998	12	58	42	**1 110**
Garrotxa	2 624	41	2 665	40	188	567	**3 460**
Gironès	7 135	124	7 259	48	867	709	**8 883**
Maresme	14 729	409	15 138	768	2 477	3 890	**22 273**
Montsià	3 035	62	3 097	28	641	710	**4 476**
Noguera	2 045	41	2 086	19	169	451	**2 725**
Osona	6 631	105	6 736	20	468	1 277	**8 501**
Pallars Jussà	891	35	926	19	102	39	**1 086**
Pallars Sobirà	525	36	561	67	82	220	**930**
Pla d'Urgell	1 579	31	1 610	16	139	266	**2 031**
Pla de l'Estany	1 202	29	1 231	14	65	178	**1 488**
Priorat	643	10	653	14	22	54	**743**
Ribera d'Ebre	1 323	20	1 343	10	60	212	**1 625**
Ripollès	1 936	76	2 012	20	321	197	**2 550**
Segarra	1 029	40	1 069	10	109	116	**1 304**
Segrià	9 009	236	9 245	54	867	2 283	**12 449**
Selva	5 703	106	5 809	1 800	862	845	**9 316**
Solsonès	724	18	742	17	60	96	**915**
Tarragonès	8 227	343	8 570	1 062	1 366	1 529	**12 527**
Terra Alta	782	19	801	18	90	84	**993**
Urgell	1 904	57	1 961	11	143	355	**2 470**
Val d'Aran	667	42	709	130	28	187	**1 054**
Vallès Occidental	29 541	757	30 298	131	3 692	6 860	**40 981**
Vallès Oriental	11 608	236	11 844	50	1 493	2 558	**15 945**
Catalunya	**307 804**	**8 507**	**316 311**	**8 726**	**37 655**	**63 504**	**426 196**
Àmbit Metropolità	205 603	5 955	211 558	1 833	25 373	43 341	**282 105**
Comarques Gironines	29 970	545	30 515	4 020	4 411	4 676	**43 622**
Camp de Tarragona	20 752	633	21 385	2 243	2 868	4 798	**31 294**
Terres de l'Ebre	8 369	139	8 508	136	996	1 580	**11 220**
Àmbit de Ponent	16 542	427	16 969	122	1 485	3 513	**22 089**
Comarques Centrals	21 852	607	22 459	109	1 996	4 645	**29 209**
Alt Pirineu i Aran	4 716	201	4 917	263	526	951	**6 657**
Barcelona	226 644	6 542	233 186	1 920	27 298	47 884	**310 288**
Girona	30 914	571	31 485	4 033	4 566	4 885	**44 969**
Lleida	21 125	622	21 747	394	1 927	4 357	**28 425**
Tarragona	29 121	772	29 893	2 379	3 864	6 378	**42 514**

Font: Institut d'Estadística de Catalunya. *Cens de locals 1990. Resultats comarcals i municipals.*

13.18 Locals actius. 1990.
Per dependència. Comarques, àmbits i províncies.

	Interdependents				
	seu central	dependents	total	Independents	**Total**
Alt Camp	92	420	512	1 353	**1 865**
Alt Empordà	286	1 292	1 578	4 590	**6 168**
Alt Penedès	178	822	1 000	2 883	**3 883**
Alt Urgell	73	362	435	823	**1 258**
Alta Ribagorça	8	71	79	186	**265**
Anoia	171	814	985	3 241	**4 226**
Bages	414	1 796	2 210	6 011	**8 221**
Baix Camp	348	1 388	1 736	5 123	**6 859**
Baix Ebre	133	714	847	2 420	**3 267**
Baix Empordà	224	1 111	1 335	4 036	**5 371**
Baix Llobregat	909	3 950	4 859	19 424	**24 283**
Baix Penedès	106	429	535	1 669	**2 204**
Barcelonès	6 556	20 912	27 468	95 158	**122 626**
Berguedà	122	655	777	1 757	**2 534**
Cerdanya	75	354	429	769	**1 198**
Conca de Barberà	82	376	458	776	**1 234**
Garraf	95	540	635	2 851	**3 486**
Garrigues	48	289	337	661	**998**
Garrotxa	102	544	646	2 019	**2 665**
Gironès	344	1 641	1 985	5 274	**7 259**
Maresme	735	2 730	3 465	11 673	**15 138**
Montsià	124	570	694	2 403	**3 097**
Noguera	72	531	603	1 483	**2 086**
Osona	255	1 258	1 513	5 223	**6 736**
Pallars Jussà	32	260	292	634	**926**
Pallars Sobirà	47	256	303	258	**561**
Pla d'Urgell	53	354	407	1 203	**1 610**
Pla de l'Estany	57	267	324	907	**1 231**
Priorat	35	199	234	419	**653**
Ribera d'Ebre	53	343	396	947	**1 343**
Ripollès	181	555	736	1 276	**2 012**
Segarra	60	375	435	634	**1 069**
Segrià	402	2 114	2 516	6 729	**9 245**
Selva	320	1 225	1 545	4 264	**5 809**
Solsonès	47	226	273	469	**742**
Tarragonès	369	2 166	2 535	6 035	**8 570**
Terra Alta	47	221	268	533	**801**
Urgell	99	538	637	1 324	**1 961**
Val d'Aran	40	226	266	443	**709**
Vallès Occidental	1 264	4 963	6 227	24 071	**30 298**
Vallès Oriental	439	2 029	2 468	9 376	**11 844**
Catalunya	**15 097**	**59 886**	**74 983**	**241 328**	**316 311**
Àmbit Metropolità	10 176	35 946	46 122	165 436	**211 558**
Comarques Gironines	1 514	6 635	8 149	22 366	**30 515**
Camp de Tarragona	1 032	4 978	6 010	15 375	**21 385**
Terres de l'Ebre	357	1 848	2 205	6 303	**8 508**
Àmbit de Ponent	734	4 201	4 935	12 034	**16 969**
Comarques Centrals	1 009	4 749	5 758	16 701	**22 459**
Alt Pirineu i Aran	275	1 529	1 804	3 113	**4 917**
Barcelona	11 127	40 449	51 576	181 610	**233 186**
Girona	1 581	6 881	8 462	23 023	**31 485**
Lleida	1 000	5 730	6 730	15 017	**21 747**
Tarragona	1 389	6 826	8 215	21 678	**29 893**

Font: Institut d'Estadística de Catalunya. *Cens de locals 1990. Resultats comarcals i municipals.*

13.19 Locals actius. 1990.
Per nivell d'ocupació. Comarques, àmbits i províncies.

	Nombre d'ocupats							
	0 - 1	2 - 3	4 - 5	6 - 9	10 - 19	20 - 99	100 o més	Total
Alt Camp	815	603	144	122	100	65	16	**1 865**
Alt Empordà	2 769	2 095	640	351	199	103	11	**6 168**
Alt Penedès	1 540	1 241	425	293	205	153	26	**3 883**
Alt Urgell	615	411	96	57	43	32	4	**1 258**
Alta Ribagorça	129	87	27	10	4	7	1	**265**
Anoia	1 785	1 358	434	257	169	198	25	**4 226**
Bages	3 553	2 534	774	571	410	324	55	**8 221**
Baix Camp	3 097	2 234	633	389	277	206	23	**6 859**
Baix Ebre	1 609	999	277	179	114	76	13	**3 267**
Baix Empordà	2 353	1 894	465	333	198	114	14	**5 371**
Baix Llobregat	10 096	7 333	2 360	1 758	1 344	1 209	183	**24 283**
Baix Penedès	996	750	202	121	81	46	8	**2 204**
Barcelonès	47 009	39 320	13 654	10 180	6 776	4 988	699	**122 626**
Berguedà	1 189	821	219	138	97	48	22	**2 534**
Cerdanya	550	424	118	63	25	18	-	**1 198**
Conca de Barberà	719	297	89	49	46	32	2	**1 234**
Garraf	1 430	1 281	329	215	131	82	18	**3 486**
Garrigues	602	244	67	40	27	18	-	**998**
Garrotxa	1 214	793	229	156	118	143	12	**2 665**
Gironès	2 518	2 409	859	630	480	312	51	**7 259**
Maresme	6 699	4 656	1 508	978	733	504	60	**15 138**
Montsià	1 632	884	238	156	106	76	5	**3 097**
Noguera	1 155	559	140	107	90	34	1	**2 086**
Osona	2 930	2 179	636	426	281	236	48	**6 736**
Pallars Jussà	467	271	78	50	39	21	-	**926**
Pallars Sobirà	334	148	32	22	14	11	-	**561**
Pla d'Urgell	878	433	99	82	63	50	5	**1 610**
Pla de l'Estany	498	384	114	97	81	52	5	**1 231**
Priorat	441	150	26	16	14	5	1	**653**
Ribera d'Ebre	790	358	63	51	47	29	5	**1 343**
Ripollès	1 044	585	143	113	58	54	15	**2 012**
Segarra	639	252	70	53	25	26	4	**1 069**
Segrià	3 896	2 995	916	639	454	301	44	**9 245**
Selva	2 484	1 915	564	365	251	206	24	**5 809**
Solsonès	325	244	69	56	28	18	2	**742**
Tarragonès	3 461	2 813	894	614	432	307	49	**8 570**
Terra Alta	520	172	44	30	19	16	-	**801**
Urgell	978	567	162	119	82	48	5	**1 961**
Val d'Aran	322	240	66	33	25	22	1	**709**
Vallès Occidental	12 118	9 043	3 093	2 386	1 854	1 571	233	**30 298**
Vallès Oriental	4 714	3 577	1 231	864	720	629	109	**11 844**
Catalunya	**130 913**	**99 553**	**32 227**	**23 169**	**16 260**	**12 390**	**1 799**	**316 311**
Àmbit Metropolità	83 606	66 451	22 600	16 674	11 763	9 136	1 328	**211 558**
Comarques Gironines	12 880	10 075	3 014	2 045	1 385	984	132	**30 515**
Camp de Tarragona	9 529	6 847	1 988	1 311	950	661	99	**21 385**
Terres de l'Ebre	4 551	2 413	622	416	286	197	23	**8 508**
Àmbit de Ponent	8 148	5 050	1 454	1 040	741	477	59	**16 969**
Comarques Centrals	9 782	7 136	2 132	1 448	985	824	152	**22 459**
Alt Pirineu Aran	2 417	1 581	417	235	150	111	6	**4 917**
Barcelona	93 023	73 308	24 651	18 062	12 720	9 943	1 479	**233 186**
Girona	13 289	10 436	3 122	2 104	1 403	1 000	131	**31 485**
Lleida	10 521	6 549	1 844	1 276	901	589	67	**21 747**
Tarragona	14 080	9 260	2 610	1 727	1 236	858	122	**29 893**

Font: Institut d'Estadística de Catalunya. *Cens de locals 1990. Resultats comarcals i municipals.*

13.20 Locals actius. 1990.
Per destinació de l'edifici. Comarques, àmbits i províncies.

	Habitatge familiar	Habitatge col·lectiu	No destinat a habitatge	**Total**
Alt Camp	1 136	26	703	**1 865**
Alt Empordà	3 885	169	2 114	**6 168**
Alt Penedès	2 274	34	1 575	**3 883**
Alt Urgell	830	71	357	**1 258**
Alta Ribagorça	155	27	83	**265**
Anoia	2 466	55	1 705	**4 226**
Bages	5 504	103	2 614	**8 221**
Baix Camp	4 980	101	1 778	**6 859**
Baix Ebre	2 100	33	1 134	**3 267**
Baix Empordà	3 268	105	1 998	**5 371**
Baix Llobregat	15 610	141	8 532	**24 283**
Baix Penedès	1 430	36	738	**2 204**
Barcelonès	88 430	736	33 460	**122 626**
Berguedà	1 814	98	622	**2 534**
Cerdanya	797	106	295	**1 198**
Conca de Barberà	701	33	500	**1 234**
Garraf	2 526	50	910	**3 486**
Garrigues	583	11	404	**998**
Garrotxa	1 630	44	991	**2 665**
Gironès	4 828	111	2 320	**7 259**
Maresme	9 691	305	5 142	**15 138**
Montsià	1 759	43	1 295	**3 097**
Noguera	1 328	57	701	**2 086**
Osona	4 618	127	1 991	**6 736**
Pallars Jussà	616	41	269	**926**
Pallars Sobirà	275	65	221	**561**
Pla d'Urgell	945	17	648	**1 610**
Pla de l'Estany	649	23	559	**1 231**
Priorat	362	21	270	**653**
Ribera d'Ebre	859	22	462	**1 343**
Ripollès	1 366	102	544	**2 012**
Segarra	570	19	480	**1 069**
Segrià	6 070	94	3 081	**9 245**
Selva	3 594	219	1 996	**5 809**
Solsonès	420	43	279	**742**
Tarragonès	5 938	113	2 519	**8 570**
Terra Alta	502	14	285	**801**
Urgell	1 177	32	752	**1 961**
Val d'Aran	424	75	210	**709**
Vallès Occidental	16 840	127	13 331	**30 298**
Vallès Oriental	6 815	105	4 924	**11 844**
Catalunya	**209 765**	**3 754**	**102 792**	**316 311**
Àmbit Metropolità	142 186	1 498	67 874	**211 558**
Comarques Gironines	19 220	773	10 522	**30 515**
Camp de Tarragona	14 547	330	6 508	**21 385**
Terres de l'Ebre	5 220	112	3 176	**8 508**
Àmbit de Ponent	10 673	230	6 066	**16 969**
Comarques Centrals	14 822	426	7 211	**22 459**
Alt Pirineu i Aran	3 097	385	1 435	**4 917**
Barcelona	156 523	1 865	74 798	**233 186**
Girona	19 924	838	10 723	**31 485**
Lleida	13 551	609	7 587	**21 747**
Tarragona	19 767	442	9 684	**29 893**

Font: Institut d'Estadística de Catalunya. *Cens de locals 1990. Resultats comarcals i municipals.*

13.21 Locals establiment. 1990.
Per activitat principal. Comarques, àmbits i províncies.

	Caça i pesca, silvicultura	Energia, mineria	Indústria	Construcció	Comerç i hoteleria	Transports i altres[1]	Educació	Sanitat i s. socials	Altres serveis	Total
Alt Camp	-	7	331	31	922	152	63	61	259	**1 826**
Alt Empordà	8	27	550	142	3 411	894	125	208	704	**6 069**
Alt Penedès	2	13	719	61	1 898	365	108	142	474	**3 782**
Alt Urgell	1	8	109	18	651	116	42	31	237	**1 213**
Alta Ribagorça	1	5	16	1	161	18	12	5	42	**261**
Anoia	-	15	772	84	2 108	419	100	132	508	**4 138**
Bages	1	33	1 374	172	3 942	829	236	303	1 026	**7 916**
Baix Camp	6	15	730	182	3 877	776	177	270	683	**6 716**
Baix Ebre	8	11	345	58	1 894	332	85	120	376	**3 229**
Baix Empordà	66	21	574	170	2 923	679	117	158	593	**5 301**
Baix Llobregat	8	44	3 665	416	13 897	2 209	702	798	2 054	**23 793**
Baix Penedès	-	17	266	52	1 190	262	56	75	235	**2 153**
Barcelonès	22	110	14 979	2 265	68 076	16 307	2 865	4 734	9 320	**118 678**
Berguedà	2	16	337	50	1 270	222	64	96	386	**2 443**
Cerdanya	1	6	100	21	664	128	26	29	184	**1 159**
Conca de Barberà	2	6	232	21	530	109	33	46	208	**1 187**
Garraf	1	15	245	60	2 246	335	80	140	350	**3 472**
Garrigues	3	7	173	16	432	83	37	43	182	**976**
Garrotxa	-	10	510	76	1 291	242	56	83	356	**2 624**
Gironès	3	34	793	247	3 557	1 083	236	342	840	**7 135**
Maresme	2	15	2 715	276	7 949	1 381	353	603	1 435	**14 729**
Montsià	3	16	399	73	1 785	259	58	111	331	**3 035**
Noguera	7	14	294	28	1 025	172	60	71	374	**2 045**
Osona	4	24	1 169	151	3 422	662	168	217	814	**6 631**
Pallars Jussà	2	16	99	17	448	74	24	28	183	**891**
Pallars Sobirà	-	14	39	8	238	40	9	15	162	**525**
Pla d'Urgell	6	2	259	25	769	190	46	61	221	**1 579**
Pla de l'Estany	1	7	219	36	583	100	37	41	178	**1 202**
Priorat	2	1	107	11	262	68	24	31	137	**643**
Ribera d'Ebre	6	6	185	40	693	129	38	45	181	**1 323**
Ripollès	-	27	253	55	1 028	174	43	69	287	**1 936**
Segarra	1	3	135	20	422	121	35	37	255	**1 029**
Segrià	12	22	907	216	4 931	1 167	268	421	1 065	**9 009**
Selva	2	18	720	137	3 223	688	104	172	639	**5 703**
Solsonès	4	8	89	21	322	59	28	20	173	**724**
Tarragonès	33	27	625	212	4 530	1 328	225	355	892	**8 227**
Terra Alta	-	3	164	15	363	75	24	21	117	**782**
Urgell	4	6	283	54	932	208	53	73	291	**1 904**
Val d'Aran	1	9	48	12	390	70	16	14	107	**667**
Vallès Occidental	6	44	6 170	537	15 824	2 802	789	1 066	2 303	**29 541**
Vallès Oriental	7	35	2 207	224	6 215	1 108	319	390	1 103	**11 608**
Catalunya	**238**	**737**	**43 906**	**6 311**	**170 294**	**36 435**	**7 941**	**11 677**	**30 265**	**307 804**
Àmbit Metropolità	48	276	30 700	3 839	116 105	24 507	5 216	7 873	17 039	**205 603**
Comarques Gironines	80	144	3 619	863	16 016	3 860	718	1 073	3 597	**29 970**
Camp de Tarragona	43	73	2 291	509	11 311	2 695	578	838	2 414	**20 752**
Terres de l'Ebre	17	36	1 093	186	4 735	795	205	297	1 005	**8 369**
Àmbit de Ponent	33	54	2 051	359	8 511	1 941	499	706	2 388	**16 542**
Comarques Centrals	11	96	3 741	478	11 064	2 191	596	768	2 907	**21 852**
Alt Pirineu i Aran	6	58	411	77	2 552	446	129	122	915	**4 716**
Barcelona	54	363	34 341	4 295	126 798	26 635	5 779	8 618	19 761	**226 644**
Girona	82	149	3 695	881	16 571	3 965	740	1 096	3 735	**30 914**
Lleida	42	116	2 486	440	10 879	2 345	639	828	3 350	**21 125**
Tarragona	60	109	3 384	695	16 046	3 490	783	1 135	3 419	**29 121**

Font: Institut d'Estadística de Catalunya. *Cens de locals 1990. Resultats comarcals i municipals.*
(1) Serveis financers i immobiliaris.

13.22 Habitatges iniciats[1]. 2002.
Per tipus d'edificació. Comarques, àmbits i províncies.

	Unifamiliars		Plurifamiliars					
	aïllats	adossats	en bloc	**Total**	2001	2000	1999	1998
Alt Camp	28	77	490	**595**	513	378	462	239
Alt Empordà	328	456	1 431	**2 215**	1 960	2 428	2 490	1 490
Alt Penedès	180	208	786	**1 174**	1 560	1 423	1 447	1 228
Alt Urgell	21	19	87	**127**	211	120	223	66
Alta Ribagorça	2	4	155	**161**	145	102	25	48
Anoia	200	146	804	**1 150**	1 247	1 449	1 533	1 096
Bages	153	204	1 432	**1 789**	1 736	2 098	2 339	2 218
Baix Camp	107	463	4 087	**4 657**	3 800	4 091	2 789	2 226
Baix Ebre	75	131	1 800	**2 006**	1 528	1 156	1 017	933
Baix Empordà	543	506	1 563	**2 612**	2 676	2 728	2 778	1 952
Baix Llobregat	519	468	4 430	**5 417**	5 708	8 892	9 262	10 827
Baix Penedès	163	309	2 732	**3 204**	2 309	2 397	2 804	2 012
Barcelonès	71	269	7 273	**7 613**	6 824	7 581	8 775	8 783
Berguedà	24	53	280	**357**	306	464	303	340
Cerdanya	158	255	247	**660**	856	812	824	612
Conca de Barberà	5	39	99	**143**	146	126	341	325
Garraf	202	231	1 692	**2 125**	1 924	2 984	3 040	2 258
Garrigues	6	50	8	**64**	49	58	50	75
Garrotxa	68	142	164	**374**	426	459	493	421
Gironès	158	215	2 095	**2 468**	1 902	2 317	2 999	2 124
Maresme	517	443	2 847	**3 807**	4 341	4 961	4 626	5 005
Montsià	159	178	1 944	**2 281**	1 874	978	1 330	1 335
Noguera	19	70	170	**259**	240	360	348	262
Osona	198	318	1 407	**1 923**	1 429	1 705	1 327	1 619
Pallars Jussà	5	43	87	**135**	59	177	149	106
Pallars Sobirà	8	10	267	**285**	302	168	132	136
Pla d'Urgell	21	168	215	**404**	267	438	273	257
Pla de l'Estany	65	51	164	**280**	207	253	228	209
Priorat	1	2	16	**19**	18	46	21	31
Ribera d'Ebre	6	24	43	**73**	63	90	100	62
Ripollès	38	20	187	**245**	276	372	459	282
Segarra	17	38	42	**97**	183	293	286	216
Segrià	50	494	1 433	**1 977**	2 021	2 016	2 002	1 811
Selva	783	377	2 362	**3 522**	2 491	2 328	3 255	2 002
Solsonès	32	21	88	**141**	85	118	210	59
Tarragonès	99	225	4 495	**4 819**	4 194	6 522	5 634	3 991
Terra Alta	2	13	44	**59**	56	74	44	68
Urgell	13	105	116	**234**	489	443	276	290
Val d'Aran	6	84	256	**346**	321	382	449	125
Vallès Occidental	603	743	9 507	**10 853**	9 362	10 166	9 130	10 610
Vallès Oriental	730	416	2 682	**3 828**	3 690	4 566	3 995	4 027
Catalunya	**6 383**	**8 088**	**60 027**	**74 498**	**67 794**	**78 519**	**78 268**	**71 776**
Àmbit Metropolità	2 822	2 778	29 217	**34 817**	33 409	40 573	40 275	42 738
Comarques Gironines	1 983	1 767	7 966	**11 716**	9 938	10 885	12 702	8 480
Camp de Tarragona	403	1 115	11 919	**13 437**	10 980	13 560	12 051	8 824
Terres de l'Ebre	242	346	3 831	**4 419**	3 521	2 298	2 491	2 398
Àmbit de Ponent	126	925	1 984	**3 035**	3 249	3 608	3 235	2 911
Comarques Centrals	607	742	4 011	**5 360**	4 803	5 834	5 712	5 332
Alt Pirineu i Aran	200	415	1 099	**1 714**	1 894	1 761	1 802	1 093
Barcelona	3 401	3 497	33 122	**40 020**	38 141	46 313	45 797	48 011
Girona	2 122	1 933	8 218	**12 273**	10 604	11 485	13 379	8 991
Lleida	215	1 197	2 937	**4 349**	4 548	4 863	4 550	3 552
Tarragona	645	1 461	15 750	**17 856**	14 501	15 858	14 542	11 222

Font: Generalitat de Catalunya. Departament de Política Territorial i Obres Públiques. Direcció General d'Arquitectura i Habitatge.

(1) A partir dels visats dels col·legis d'aparelladors de Catalunya. Des de l'any 1995 són dades estrictament d'obra nova.

13.23 Habitatges iniciats[1]. 2002.
Per superfície projectada[2]. Comarques, àmbits i províncies.

	Superfície (m^2 construïts)						
	≤50	51 - 75	76 - 100	101 - 125	126 - 150	>150	**Total**
Alt Camp	1	32	60	176	216	110	**595**
Alt Empordà	35	228	803	493	270	386	**2 215**
Alt Penedès	20	136	225	177	237	379	**1 174**
Alt Urgell	-	25	30	36	12	24	**127**
Alta Ribagorça	-	54	80	4	20	3	**161**
Anoia	4	55	178	258	220	435	**1 150**
Bages	3	62	259	386	421	658	**1 789**
Baix Camp	22	1 237	1 343	956	588	511	**4 657**
Baix Ebre	11	51	940	687	187	130	**2 006**
Baix Empordà	18	102	775	843	419	455	**2 612**
Baix Llobregat	18	570	815	1 446	1 122	1 446	**5 417**
Baix Penedès	7	286	1 314	851	333	413	**3 204**
Barcelonès	18	530	1 625	2 255	1 398	1 787	**7 613**
Berguedà	-	10	62	92	24	169	**357**
Cerdanya	1	145	160	67	98	189	**660**
Conca de Barberà	-	11	75	17	18	22	**143**
Garraf	16	243	411	334	454	667	**2 125**
Garrigues	1	1	8	12	17	25	**64**
Garrotxa	-	25	43	125	112	69	**374**
Gironès	36	190	836	620	402	384	**2 468**
Maresme	17	225	742	1 081	734	1 008	**3 807**
Montsià	90	659	561	607	228	136	**2 281**
Noguera	-	62	7	31	91	68	**259**
Osona	80	161	387	492	313	490	**1 923**
Pallars Jussà	-	19	92	9	2	13	**135**
Pallars Sobirà	48	2	204	22	2	7	**285**
Pla d'Urgell	1	70	68	97	72	96	**404**
Pla de l'Estany	-	19	39	98	39	85	**280**
Priorat	-	-	4	2	1	12	**19**
Ribera d'Ebre	-	10	27	4	12	20	**73**
Ripollès	-	12	129	39	34	31	**245**
Segarra	4	-	20	28	16	29	**97**
Segrià	1	144	471	701	239	421	**1 977**
Selva, La	73	626	1 155	923	395	350	**3 522**
Solsonès	-	-	1	88	22	30	**141**
Tarragonès	33	474	1 948	1 561	415	388	**4 819**
Terra Alta	-	10	16	23	4	6	**59**
Urgell	19	12	19	46	76	62	**234**
Val d'Aran	28	42	66	154	35	21	**346**
Vallès Occidental	59	491	2 859	3 365	1 880	2 199	**10 853**
Vallès Oriental	53	179	677	961	681	1 277	**3 828**
Catalunya	**717**	**7 210**	**19 534**	**20 167**	**11 859**	**15 011**	**74 498**
Àmbit Metropolità	201	2 374	7 354	9 619	6 506	8 763	**34 817**
Comarques Gironines	162	1 202	3 780	3 141	1 671	1 760	**11 716**
Camp de Tarragona	63	2 040	4 744	3 563	1 571	1 456	**13 437**
Terres de l'Ebre	101	730	1 544	1 321	431	292	**4 419**
Àmbit de Ponent	26	289	593	915	511	701	**3 035**
Comarques Centrals	87	288	887	1 316	1 000	1 782	**5 360**
Alt Pirineu i Aran	77	287	632	292	169	257	**1 714**
Barcelona	288	2 663	8 222	10 848	7 489	10 510	**40 020**
Girona	162	1 341	3 933	3 195	1 734	1 908	**12 273**
Lleida	103	436	1 091	1 240	634	845	**4 349**
Tarragona	164	2 770	6 288	4 884	2 002	1 748	**17 856**

Font: Generalitat de Catalunya. Departament de Política Territorial i Obres Públiques. Direcció General d'Arquitectura i Habitatge.
(1) A partir dels visats dels col·legis d'aparelladors de Catalunya.
(2) Superfície total construïda de l'immoble/nombre d'habitatges.

13.24 Habitatges acabats[1]. 2002.
Per tipus d'edificació. Comarques, àmbits i províncies.

	Unifamiliars		Plurifamiliars	
	aïllats	adossats	en bloc	**Total**
Alt Camp	3	73	349	**425**
Alt Empordà	288	528	985	**1 801**
Alt Penedès	183	284	898	**1 365**
Alt Urgell	13	29	137	**179**
Alta Ribagorça	3	1	35	**39**
Anoia	195	230	701	**1 126**
Bages	142	347	1 031	**1 520**
Baix Camp	2	294	3 251	**3 547**
Baix Ebre	37	178	1 777	**1 992**
Baix Empordà	345	671	1 021	**2 037**
Baix Llobregat	567	706	5 343	**6 616**
Baix Penedès	11	389	2 112	**2 512**
Barcelonès	111	398	5 943	**6 452**
Berguedà	23	80	183	**286**
Cerdanya	86	217	302	**605**
Conca de Barberà	-	39	78	**117**
Garraf	200	490	1 426	**2 116**
Garrigues	11	33	3	**47**
Garrotxa	43	111	223	**377**
Gironès	188	325	1 451	**1 964**
Maresme	472	696	2 442	**3 610**
Montsià	4	170	1 348	**1 522**
Noguera	14	98	172	**284**
Osona	136	400	711	**1 247**
Pallars Jussà	2	8	65	**75**
Pallars Sobirà	8	10	130	**148**
Pla d'Urgell	13	112	104	**229**
Pla de l'Estany	63	31	30	**124**
Priorat	1	16	20	**37**
Ribera d'Ebre	1	53	51	**105**
Ripollès	32	55	260	**347**
Segarra	17	79	103	**199**
Segrià	51	432	1 328	**1 811**
Selva	523	225	1 939	**2 687**
Solsonès	14	9	116	**139**
Tarragonès	13	284	5 412	**5 709**
Terra Alta	-	30	17	**47**
Urgell	13	88	217	**318**
Val d'Aran	21	67	188	**276**
Vallès Occidental	561	1 060	6 265	**7 886**
Vallès Oriental	648	937	2 030	**3 615**
Catalunya	**5 058**	**10 283**	**50 197**	**65 538**
Àmbit Metropolità	2 742	4 571	24 347	**31 660**
Comarques Gironines	1 482	1 946	5 909	**9 337**
Camp de Tarragona	30	1 095	11 222	**12 347**
Terres de l'Ebre	42	431	3 193	**3 666**
Àmbit de Ponent	119	842	1 927	**2 888**
Comarques Centrals	510	1 066	2 742	**4 318**
Alt Pirineu i Aran	133	332	857	**1 322**
Barcelona	3 253	5 627	26 972	**35 852**
Girona	1 543	2 084	6 166	**9 793**
Lleida	190	1 046	2 644	**3 880**
Tarragona	72	1 526	14 415	**16 013**

Font: Generalitat de Catalunya. Departament de Política Territorial i Obres Públiques. Direcció General d'Arquitectura i Habitatge.
(1) Certificats finals d'obra dels col·legis d'aparelladors.

13.25 Habitatges acabats. 2002.
Per tipus de promoció. Comarques, àmbits i províncies.

	Promoció	Promoció privada							
	pública	protegits[1]	lliures[2]	total	**Total**	2001	2000	1999	1998
Alt Camp	-	30	354	384	**384**	422	405	319	250
Alt Empordà	-	84	1 648	1 732	**1 732**	1 879	1 439	1 213	1 009
Alt Penedès	-	45	1 264	1 309	**1 309**	1 189	973	815	758
Alt Urgell	-	46	143	189	**189**	226	126	158	154
Alta Ribagorça	-	-	98	98	**98**	63	29	19	52
Anoia	-	28	1 237	1 265	**1 265**	1 207	1 042	950	839
Bages	-	48	1 669	1 717	**1 717**	1 594	1 567	1 165	1 120
Baix Camp	-	151	3 253	3 404	**3 404**	2 674	2 019	2 023	1 364
Baix Ebre	-	133	428	561	**561**	477	416	482	209
Baix Empordà	-	52	2 038	2 090	**2 090**	2 120	2 081	1 660	1 241
Baix Llobregat	71	589	6 623	7 212	**7 283**	7 992	7 753	7 648	6 987
Baix Penedès	-	71	2 406	2 477	**2 477**	2 156	2 122	2 191	1 667
Barcelonès	460	1 011	6 443	7 454	**7 914**	7 829	7 724	7 020	6 349
Berguedà	-	-	284	284	**284**	443	249	295	199
Cerdanya	-	10	722	732	**732**	663	549	369	498
Conca de Barberà	-	-	95	95	**95**	135	191	140	113
Garraf	-	51	2 248	2 299	**2 299**	2 136	1 984	1 453	1 660
Garrigues	-	-	51	51	**51**	63	58	41	45
Garrotxa	-	57	336	393	**393**	492	411	337	297
Gironès	-	209	1 807	2 016	**2 016**	2 164	1 706	1 588	1 504
Maresme	-	40	3 991	4 031	**4 031**	4 386	3 907	3 819	3 445
Montsià	-	204	763	967	**967**	670	689	584	374
Noguera	-	99	233	332	**332**	244	316	252	167
Osona	-	83	1 351	1 434	**1 434**	1 415	1 512	1 190	1 158
Pallars Jussà	-	-	141	141	**141**	129	102	79	74
Pallars Sobirà	-	-	173	173	**173**	175	192	173	88
Pla d'Urgell	-	20	258	278	**278**	315	218	177	135
Pla de l'Estany	-	-	121	121	**121**	209	189	199	171
Priorat	-	-	25	25	**25**	38	22	14	5
Ribera d'Ebre	-	13	62	75	**75**	82	64	38	34
Ripollès	-	-	408	408	**408**	356	322	265	242
Segarra	-	26	160	186	**186**	214	231	111	127
Segrià	-	352	1 419	1 771	**1 771**	1 964	1 664	1 316	1 006
Selva	-	115	2 439	2 554	**2 554**	2 037	2 002	1 365	1 211
Solsonès	-	4	161	165	**165**	131	91	77	74
Tarragonès	-	369	4 388	4 757	**4 757**	4 830	3 635	2 645	2 648
Terra Alta	-	-	21	21	**21**	15	16	46	33
Urgell	-	21	346	367	**367**	278	206	220	84
Val d'Aran	-	13	359	372	**372**	401	326	401	158
Vallès Occidental	-	504	8 014	8 518	**8 518**	8 751	8 059	8 528	7 776
Vallès Oriental	-	65	3 576	3 641	**3 641**	3 775	3 417	3 618	3 601
Catalunya	**531**	**4 543**	**61 556**	**66 099**	**66 630**	**66 339**	**60 024**	**55 003**	**48 926**
Àmbit Metropolità	531	2 305	32 159	34 464	**34 995**	36 058	33 817	32 901	30 576
Comarques Gironines	-	517	8 797	9 314	**9 314**	9 257	8 150	6 627	5 675
Camp de Tarragona	-	621	10 521	11 142	**11 142**	10 255	8 394	7 332	6 047
Terres de l'Ebre	-	350	1 274	1 624	**1 624**	1 244	1 185	1 150	650
Àmbit de Ponent	-	518	2 467	2 985	**2 985**	3 078	2 693	2 117	1 564
Comarques Centrals	-	163	4 702	4 865	**4 865**	4 790	4 461	3 677	3 390
Alt Pirineu i Aran	-	69	1 636	1 705	**1 705**	1 657	1 324	1 199	1 024
Barcelona	531	2 464	36 707	39 171	**39 702**	40 719	38 191	36 499	33 904
Girona	-	517	9 334	9 851	**9 851**	9 802	8 558	6 931	6 106
Lleida	-	591	3 720	4 311	**4 311**	4 319	3 696	3 091	2 251
Tarragona	-	971	11 795	12 766	**12 766**	11 499	9 579	8 482	6 665

Font: Generalitat de Catalunya. Departament de Política Territorial i Obres Públiques. Direcció General d'Arquitectura i Habitatge.
(1) Qualificacions definitives concedides per la Direcció General d'Arquitectura i Habitatge.
(2) Cèdules d'habitabilitat sol·licitades a la Direcció General d'Arquitectura i Habitatge.

13.26 Habitatges rehabilitats i subvencions. 2002.
Comarques, àmbits i províncies.

	Habitatges rehabilitats					
	actuacions iniciades	actuacions acabades	Habitatges subvencionats	Subvencions aprovades[1] Estat	Generalitat	total
Alt Camp	31	45	31	53,40	2,50	**55,90**
Alt Empordà	48	62	46	66,80	-	**66,80**
Alt Penedès	66	143	65	64,30	-	**64,30**
Alt Urgell	16	45	16	35,60	14,50	**50,10**
Alta Ribagorça	65	5	65	41,70	9,10	**50,80**
Anoia	117	130	111	106,50	1,50	**108,00**
Bages	205	312	199	244,60	25,00	**269,60**
Baix Camp	193	244	193	135,50	11,30	**146,80**
Baix Ebre	97	148	95	166,60	4,20	**170,80**
Baix Empordà	25	71	20	47,90	-	**47,90**
Baix Llobregat	3.250	4.090	3.200	2 128,90	547,60	**2 676,50**
Baix Penedès	20	13	18	15,80	-	**15,80**
Barcelonès	13.868	23.814	13.558	6 677,40	4 438,30	**11 115,70**
Berguedà	41	78	40	59,50	18,60	**78,10**
Cerdanya	1	5	1	2,40	0,60	**3,00**
Conca de Barberà	69	68	69	150,10	35,40	**185,50**
Garraf	116	244	107	87,60	2,30	**89,90**
Garrigues	39	100	39	84,10	-	**84,10**
Garrotxa	84	180	81	123,60	65,60	**189,20**
Gironès	217	356	206	190,90	4,80	**195,70**
Maresme	648	844	613	486,90	149,40	**636,30**
Montsià	20	55	20	32,50	-	**32,50**
Noguera	26	86	25	54,10	3,00	**57,10**
Osona	123	193	109	165,70	55,10	**220,80**
Pallars Jussà	33	110	33	76,20	24,60	**100,80**
Pallars Sobirà	4	20	4	10,80	5,50	**16,30**
Pla d'Urgell	83	103	83	91,20	-	**91,20**
Pla de l'Estany	11	22	8	20,20	-	**20,20**
Priorat	88	79	87	173,70	23,50	**197,20**
Ribera d'Ebre	57	52	57	105,70	5,80	**111,50**
Ripollès	61	45	61	79,20	41,60	**120,80**
Segarra	11	37	11	27,90	2,80	**30,70**
Segrià	631	428	625	312,90	50,60	**363,50**
Selva	100	178	97	99,40	4,70	**104,10**
Solsonès	11	23	11	30,40	9,40	**39,80**
Tarragonès	558	284	557	301,00	37,70	**338,70**
Terra Alta	105	98	101	123,50	10,00	**133,50**
Urgell	108	72	107	45,00	-	**45,00**
Val d'Aran	27	22	27	3,70	0,70	**4,40**
Vallès Occidental	3 813	3 919	3 720	2 171,40	1 077,90	**3 249,30**
Vallès Oriental	1 701	2 095	1 676	629,60	358,80	**988,40**
Catalunya	**26 787**	**38 918**	**26 192**	**15 524,20**	**7 042,40**	**22 566,60**
Ambit Metropolità	23 462	35 149	22 939	12 246,10	6 574,30	**18 820,40**
Comarques Gironines	546	914	519	628,00	116,70	**744,70**
Camp de Tarragona	959	733	955	829,50	110,40	**939,90**
Terres de l'Ebre	279	353	273	428,30	20,00	**448,30**
Ambit de Ponent	898	826	890	615,20	56,40	**671,60**
Comarques Centrals	497	736	470	606,70	109,60	**716,30**
Alt Pirineu i Aran	146	207	146	170,40	55,00	**225,40**
Barcelona	21 429	35 361	20 931	12 822,70	6 673,70	**19 496,40**
Girona	547	919	520	630,40	117,50	**747,90**
Lleida	940	1 066	933	812,30	120,10	**932,40**
Tarragona	1 153	1 695	1 146	1 258,80	131,10	**1 389,90**

Font: Generalitat de Catalunya. Departament de Política Territorial i Obres Públiques. Direcció General d'Arquitectura i Habitatge.
(1) Milers d'euros.

13.27 Ciment. 1998-2002. Producció i venda.

Tones

	1998	1999	2000	2001	2002[1]
Producció					
gener	413 657	519 778	533 540	564 583	571 402
febrer	456 863	550 711	588 532	543 146	633 033
març	587 266	624 567	709 691	666 570	706 527
abril	537 898	590 797	597 549	654 300	653 303
maig	581 731	614 815	621 111	673 415	700 334
juny	540 083	576 841	603 423	665 632	700 897
juliol	580 991	621 159	660 244	705 615	737 771
agost	510 825	505 398	507 532	555 052	569 987
setembre	505 899	513 445	543 691	591 622	626 835
octubre	574 770	554 070	575 947	669 774	641 908
novembre	566 798	554 423	571 856	655 324	677 199
desembre	530 607	527 058	568 218	560 421	617 248
Total	**6 387 388**	**6 753 062**	**7 081 334**	**7 505 454**	**7 836 444**
Venda					
gener	256 120	286 396	336 532	428 962	454 803
febrer	301 201	345 473	412 716	432 829	476 051
març	358 023	419 338	464 992	498 087	471 820
abril	322 946	358 348	352 557	431 649	491 341
maig	329 528	381 171	464 251	501 076	524 223
juny	342 963	382 583	442 228	478 230	454 755
juliol	380 172	419 762	447 293	483 718	587 719
agost	244 384	288 687	302 677	329 974	337 688
setembre	314 913	373 285	392 712	395 444	444 283
octubre	353 966	374 679	400 538	511 625	537 970
novembre	355 191	388 711	435 077	452 659	502 567
desembre	294 528	340 184	328 741	305 030	386 510
Total	**3 853 935**	**4 358 617**	**4 780 314**	**5 249 283**	**5 669 730**

Font: Agrupació de Fabricants de Ciment de Catalunya.
(1) Dades provisionals.

13.28 Ciment. 1998-2002. Consum.

Tones

	1998	1999	2000	2001	2002[1]
Gener	285 900	307 700	367 800	438 300	463 500
Febrer	341 700	373 400	431 100	473 700	486 200
Març	402 400	457 800	510 800	513 900	483 400
Abril	352 300	394 000	374 100	456 800	499 800
Maig	371 800	410 900	521 700	517 700	557 300
Juny	370 800	418 800	456 800	507 700	537 500
Juliol	418 500	448 700	459 700	507 700	624 900
Agost	269 600	312 800	324 000	352 300	377 600
Setembre	348 600	397 400	417 700	405 000	496 000
Octubre	378 200	396 800	419 300	520 300	585 800
Novembre	377 300	415 500	453 500	478 800	555 600
Desembre	332 100	359 200	340 600	314 100	430 600
Total	**4 249 200**	**4 693 000**	**5 077 200**	**5 486 400**	**6 098 100**

Font: Oficemen
(1) Dades provisionals.

13.29 Ciment. 1998-2002. Consum. Taxa de variació.

Tant per cent

	1998	1999	2000	2001	2002
Variació interanual mensual					
gener	22,7	7,7	19,5	19,2	5,8
febrer	28,8	9,3	15,5	9,9	2,6
març	44,4	13,8	11,6	0,6	-5,9
abril	1,7	11,8	-5,0	22,1	9,4
maig	17,3	10,5	27,0	-0,8	7,6
juny	24,3	13,0	9,1	11,1	5,9
juliol	9,3	7,2	2,5	10,4	23,1
agost	6,5	16,0	3,6	8,7	7,2
setembre	13,0	14,0	5,1	-3,1	22,5
octubre	4,5	4,9	5,7	24,1	12,6
novembre	23,0	10,1	9,2	5,6	16,0
desembre	11,3	8,1	-5,2	-7,8	37,1
Variació anual	**16,4**	**10,4**	**8,2**	**8,1**	**11,1**

Font: Oficemen.

13.30 Establiments d'empreses de construcció. 1996-2000. Comarques, àmbits i províncies.

	1996	1997	1998	1999	2000
Alt Camp	366	392	417	442	464
Alt Empordà	1 855	1 948	2 074	2 250	2 405
Alt Penedès	992	1 416	1 325	1 384	1 426
Alt Urgell	250	264	279	291	309
Alta Ribagorça	67	70	59	59	58
Anoia	907	1 300	1 267	1 401	1 418
Bages	1 537	1 922	1 870	1 801	1 961
Baix Camp	1 318	1 386	1 527	1 647	1 821
Baix Ebre	774	821	845	935	1 055
Baix Empordà	1 875	1 949	2 057	2 242	2 407
Baix Llobregat	4 931	6 032	6 453	6 981	7 511
Baix Penedès	998	1 098	1 219	1 375	1 624
Barcelonès	11 115	11 045	11 913	11 442	12 831
Berguedà	379	531	494	535	530
Cerdanya	364	396	428	454	489
Conca de Barberà	193	216	217	241	265
Garraf	935	1 246	1 307	1 495	1 594
Garrigues	217	234	244	253	262
Garrotxa	821	846	841	884	916
Gironès	1 440	1 597	1 673	1 809	1 766
Maresme	2 831	3 514	3 829	4 180	4 359
Montsià	603	638	675	735	787
Noguera	415	460	461	503	515
Osona	1 861	2 079	2 099	2 176	2 256
Pallars Jussà	163	165	169	187	192
Pallars Sobirà	126	136	143	147	154
Pla d'Urgell	358	373	390	414	410
Pla de l'Estany	384	395	391	421	434
Priorat	138	164	162	167	184
Ribera d'Ebre	263	262	266	278	292
Ripollès	307	318	342	337	335
Segarra	202	211	224	229	240
Segrià	1 428	1 551	1 621	1 751	1 769
Selva	1 342	1 464	1 566	1 710	1 827
Solsonès	194	196	212	221	229
Tarragonès	1 591	1 680	1 755	1 902	2 097
Terra Alta	128	142	166	176	178
Urgell	371	392	408	412	446
Val d'Aran	166	190	212	229	254
Vallès Occidental	5 900	6 567	6 886	7 637	8 277
Vallès Oriental	3 457	4 335	4 481	4 859	5 238
Catalunya	**53 562**	**59 941**	**62 967**	**66 592**	**71 585**
Ambit Metropolità	30 161	34 155	36 194	37 978	41 236
Comarques Gironines	8 024	8 517	8 944	9 653	10 090
Camp de Tarragona	4 604	4 936	5 297	5 774	6 455
Terres de l'Ebre	1 768	1 863	1 952	2 124	2 312
Ambit de Ponent	2 991	3 221	3 348	3 562	3 642
Comarques Centrals	4 878	6 028	5 942	6 134	6 394
Alt Pirineu i Aran	1 136	1 221	1 290	1 367	1 456
Barcelona	34 816	39 958	41 899	43 870	47 381
Girona	8 358	8 872	9 321	10 058	10 520
Lleida	4 016	4 312	4 498	4 766	4 917
Tarragona	6 372	6 799	7 249	7 898	8 767

Font: Institut d'Estadística de Catalunya. *Localització de l'activitat econòmica* . Anual.

13.31 Licitació oficial en construcció. 2002.
Per tipus d'obra.

Milions d'euros

	Edificació	Obra civil	**Catalunya**	Espanya	% Cat./Esp.
Gener	97,80	300,30	**398,20**	1 762,20	22,6
Febrer	147,00	230,00	**377,00**	955,60	39,5
Març	93,60	177,80	**271,40**	1 381,60	19,6
Abril	168,30	185,70	**354,00**	1 412,10	25,1
Maig	135,30	177,30	**312,60**	1 464,40	21,3
Juny	129,10	88,10	**217,20**	1 505,20	14,4
Juliol	105,70	291,20	**396,90**	3 700,30	10,7
Agost	99,00	407,40	**506,40**	1 758,20	28,8
Setembre	75,30	63,10	**138,40**	1 124,30	12,3
Octubre	135,80	160,20	**296,00**	2 359,50	12,5
Novembre	116,60	221,80	**338,40**	2 098,20	16,1
Desembre	78,20	1 252,80	**1 331,00**	2 969,10	44,8
Total 2002	**1 381,70**	**3 555,70**	**4 937,50**	**22 490,70**	**22,0**
Total 2001	1 130,00	2 719,70	**3 849,40**	19 017,40	20,2
Total 2000	748,15	1 574,66	**2 322,81**	13 288,43	17,5
Total 1999	616,69	1 697,04	**2 313,73**	14 383,58	16,1
Total 1998	716,55	1 504,01	**2 220,57**	15 931,88	13,9

Font: Ministerio de Fomento.

13.32 Licitació oficial en construcció. 2002.
Per tipus d'obra. Taxa de variació.

Tant per cent

	Edificació	Obra civil	**Catalunya**	Espanya
Variació interanual mensual				
gener	114,7	154,2	**143,2**	144,4
febrer	83,0	118,3	**103,0**	93,8
març	- 8,7	12,6	**4,2**	42,1
abril	234,3	- 31,6	**10,1**	15,4
maig	45,5	4,4	**18,9**	24,3
juliol	9,5	- 40,8	**- 18,5**	- 40,4
juliol	- 17,7	11,2	**1,7**	47,0
agost	- 29,3	164,9	**72,4**	- 22,5
setembre	105,0	- 13,5	**26,2**	1,0
octubre	37,1	- 84,3	**- 73,6**	- 6,3
novembre	- 0,4	77,4	**39,8**	30,6
desembre	- 34,1	1 009,0	**474,4**	57,8
Variació anual 2002	**22,3**	**30,7**	**28,3**	**18,3**
Variació anual 2001	21,3	-7,2	**0,4**	-7,6
Variació anual 2000	21,3	-7,2	**0,4**	-7,6
Variació anual 1999	- 13,9	12,8	**4,2**	- 9,7
Variació anual 1998	28,9	45,3	**39,5**	46,8

Font: Ministerio de Fomento.

13.33 Índex de costos de la construcció[1]. 1998-2002.

	1998	1999	2000	2001	2002
Índex mitjà mensual					
gener	108,6	118,5	135,0	139,8	140,4
febrer	109,0	119,1	136,4	139,5	140,4
març	109,5	119,8	137,3	139,5	140,9
abril	110,8	121,1	137,5	139,8	141,7
maig	112,3	122,2	138,2	140,2	142,0
juny	113,0	123,1	139,1	140,8	142,0
juliol	113,7	126,7	139,5	139,9	142,0
agost	113,8	127,5	139,9	139,9	142,1
setembre	114,5	130,7	140,4	140,0	142,7
octubre	115,2	131,7	141,0	139,8	143,5
novembre	115,7	132,6	140,5	139,7	143,1
desembre	116,2	133,6	140,1	139,9	143,5
Índex mitjà anual	**112,7**	**125,6**	**138,7**	**139,9**	**142,0**

Font: Cambra Oficial de Contractistes d'Obra de Catalunya.
(1) Base 1994 = 100.

13.34 Índex de costos de la construcció[1]. 1998-2002. Taxa de variació.

	1998	1999	2000	2001	2002
Variació interanual mensual					
gener	0,9	9,1	13,9	3,6	0,4
febrer	1,4	9,3	14,5	2,3	0,6
març	2,1	9,4	14,6	1,6	1,0
abril	3,4	9,3	13,5	1,7	1,4
maig	4,7	8,8	13,1	1,4	1,3
juny	5,2	8,9	13,0	1,2	0,9
juliol	5,7	11,4	10,1	0,3	1,5
agost	5,3	12,0	9,7	0,0	1,6
setembre	5,8	14,1	7,4	-0,3	1,9
octubre	6,2	14,3	7,1	-0,9	2,6
novembre	6,1	14,6	6,0	-0,6	2,4
desembre	6,8	15,0	4,9	-0,1	2,6
Variació anual	**4,5**	**11,4**	**10,7**	**0,9**	**1,5**

Font: Cambra Oficial de Contractistes d'Obra de Catalunya.
(1) Base 1994 = 100.

13.35 Lloguer d'habitatges. 2002.
Per característiques de l'habitatge.

Tant per cent

	Barcelona[1]	Girona[2]	Lleida[3]	Tarragona[4]	**Catalunya**
Tipus d'habitatge					
pis	84,4	79,2	77,4	80,2	**80,3**
apartament/estudi	12,3	13,4	18,9	16,2	**15,0**
unifamiliar	3,3	4,0	2,8	2,7	**3,3**
unifamiliar aïllat	-	3,4	0,9	0,9	**1,4**
Total	**100**	**100**	**100**	**100**	**100**
Nombre d'habitacions					
1	9,3	13,2	12,3	13,5	**12,1**
2	30,6	28,5	33,3	34,6	**31,5**
3	44,4	37,5	31,6	32,7	**36,6**
4	14,8	18,1	18,4	19,2	**17,7**
més de 4	0,9	2,8	4,4	-	**2,1**
Total	**100**	**100**	**100**	**100**	**100**
Superfície útil (m^2)					
≤50	19,7	10,8	17,7	15,2	**15,6**
51 a 70	45,9	38,5	30,1	41,1	**39,0**
71 a 90	23,0	29,1	33,6	25,9	**27,9**
91 a 120	9,0	14,2	14,2	16,1	**13,3**
>120	2,4	7,5	4,5	1,8	**4,2**
Total	**100**	**100**	**100**	**100**	**100**
Prestacions					
assolellat	43,1	42,2	29,2	36,1	**37,9**
moblat	18,6	34,4	52,8	40,2	**36,5**
cuina en bon estat	74,5	53,9	63,2	70,1	**64,7**
bany en bon estat	72,5	49,2	64,2	63,9	**61,7**
calefacció	30,4	44,5	39,6	53,6	**42,0**
aire condicionat	2,0	4,7	9,4	-	**4,2**
ascensor	48,0	39,1	43,4	32,0	**40,6**
pàrquing	11,8	32,8	21,7	14,4	**21,0**

Font: Generalitat de Catalunya. Departament de Política Territorial i Obres Públiques. Direcció General d'Arquitectura i Habitatge.
(1) Barcelona ciutat.
(2) Girona, Figueres, Olot i Banyoles.
(3) Lleida, Balaguer i Tàrrega.
(4) Tarragona, Reus i Valls.

13.36 Lloguer d'habitatges. 2002.
Per característiques del llogater.

Tant per cent

	Barcelona[1]	Girona[2]	Lleida[3]	Tarragona[4]	**Catalunya**
Sexe					
home	56,9	47,7	60,2	58,9	**55,4**
dona	43,1	52,3	39,8	41,1	**44,6**
Total	**100**	**100**	**100**	**100**	**100**
Edat					
≤25	15,4	16,8	23,7	24,1	**19,7**
26 a 35	47,2	48,3	43,2	42,0	**45,4**
36 a 45	25,2	23,5	24,6	18,8	**23,1**
46 a 55	9,8	7,4	5,9	8,9	**8,0**
56 a 65	-	2,0	2,5	4,5	**2,2**
>65	2,4	2,0	-	1,8	**1,6**
Total	**100**	**100**	**100**	**100**	**100**
Situació laboral					
empresari	2,4	6,1	6,8	3,6	**4,8**
autònom	2,4	8,1	5,1	7,2	**5,8**
assalariat	80,5	60,8	63,6	65,8	**67,4**
estudiant	5,7	13,5	20,3	12,6	**13,0**
aturat	4,1	1,4	0,8	2,7	**2,2**
jubilat	2,4	3,4	2,5	6,3	**3,6**
altres	2,4	6,8	0,8	1,8	**3,2**
Total	**100**	**100**	**100**	**100**	**100**
Ingressos familiars mensuals (euros)					
sense ingressos	1,0	5,0	8,4	4,9	**4,9**
<600	10,2	6,5	2,8	15,5	**8,5**
600 - 1.200	39,8	30,2	45,8	49,5	**40,5**
1.200 - 1.800	36,7	33,8	31,8	24,3	**31,8**
1.800 - 2.400	8,2	14,4	7,5	4,9	**9,2**
2.400 - 3.000	1,0	3,6	1,9	1,0	**2,0**
> 3.000	3,1	6,5	1,9	-	**3,1**
Total	**100**	**100**	**100**	**100**	**100**

Font: Generalitat de Catalunya. Departament de Política Territorial i Obres Públiques. Direcció General d'Arquitectura i Habitatge.
(1) Barcelona ciutat.
(2) Girona, Figueres, Olot i Banyoles.
(3) Lleida, Balaguer i Tàrrega.
(4) Tarragona, Reus i Valls.

14. Ensenyament

Aspectes metodològics

Definicions

Estructura del sistema educatiu

Evolució de l'ensenyament

14.01 Alumnes i professors. Per nivells educatius. Cursos 1980/81, 1986/87, 1990/91, 1996/97 i 2001/02.

Educació infantil i primària

14.02 Centres i professors. Per titularitat del centre. Curs 2001/02. Comarques, àmbits i províncies.
14.03 Educació infantil. Unitats escolars i alumnes. Per titularitat del centre i sexes. Curs 2001/02. Comarques, àmbits i províncies.
14.04 Educació primària. Unitats escolars i alumnes. Per titularitat del centre i sexes. Curs 2001/02. Comarques, àmbits i províncies.
14.05 Educació especial. Centres i professors. Per titularitat del centre. Curs 2001/02. Comarques, àmbits i províncies.
14.06 Educació especial. Unitats escolars i alumnes. Per titularitat del centre. Curs 2001/02. Comarques, àmbits i províncies.
14.07 Professors. Cursos 1997/98-2001/02. Províncies.
14.08 Alumnes. Cursos 1997/98-2001/02. Províncies.

Educació secundària

14.09 Centres i professors. Per titularitat del centre. Curs 2001/02. Comarques, àmbits i províncies.
14.10 Alumnes. Per titularitat del centre i nivells. Curs 2001/02. Comarques, àmbits i províncies.
14.11 Alumnes. Per nivells i sexes. Curs 2001/02. Comarques, àmbits i províncies.
14.12 Alumnes. Per nivells. Cursos 1997/98-2001/02. Províncies.
14.13 Professors. Cursos 1997/98-2001/02. Províncies.

Ensenyaments de règim especial

14.14 Centres, professors i alumnes. Per titularitat del centre. Curs 2001/02. Províncies.

Ensenyament universitari

14.15 Professors. Per categories i universitats. Curs 2001/02.
14.16 Alumnes matriculats. Per cicles i universitats. Curs 2001/02.
14.17 Alumnes matriculats. Per àmbits d'estudi i universitats. Curs 2001/02.
14.18 Alumnes matriculats. Per sexes i universitats. Curs 2001/02.
14.19 Diplomatures, enginyeries tècniques i arquitectura tècnica. Alumnes matriculats. Per àmbits d'estudi i sexes. Curs 2001/02.

14.20 Llicenciatures, enginyeries i arquitectura. Alumnes matriculats. Per àmbits d'estudi i sexes. Curs 2001/02.
14.21 Diplomatures, enginyeries tècniques i arquitectura tècnica. Alumnes titulats. Per àmbits d'estudi i sexes. Curs 2000/01.
14.22 Llicenciatures, enginyeries i arquitectura. Alumnes titulats. Per àmbits d'estudi i sexes. Curs 2000/01.
14.23 Tercer cicle. Alumnes matriculats. Per universitats. Curs 2001/02.
14.24 Tesis doctorals llegides. Per àmbits d'estudi. Cursos 1997/98-2001/02.
14.25 Tesis doctorals llegides. Per universitats. Cursos 1997/98-2001/02.
14.26 Mobilitat d'estudiants. Per universitats. Curs 2001/02.

Formació d'adults

14.27 Centres, professors i alumnes. 2002. Comarques, àmbits i províncies.
14.28 Alumnes. Per programes, grups d'edat i sexes. 2002.

Instrucció de la població

14.29 Nivell d'instrucció de la població. 1996. Comarques, àmbits i províncies.

Aspectes metodològics

Les dades relatives a **l'educació primària i secundària** són fruit del tractament informàtic de les dades facilitades al Departament d'Ensenyament de la Generalitat de Catalunya per als centres docents de tots els nivells educatius. El sector públic inclou les dades dels centres que depenen del Departament d'Ensenyament i d'altres administracions públiques; el sector privat les dels centres de titularitat privada.

L'any 1990 s'aprova la Llei d'ordenació general del sistema educatiu (LOGSE) que modifica l'anterior sistema educatiu (LGE) de l'any 1970. El curs 1991/92 es comencen a introduir progressivament els ensenyaments aprovats per la nova llei. El curs 2000/01 va ser el primer en què ja no estava en vigor cap dels ensenyaments de l'anterior sistema educatiu.

Els dos models educatius, però, han coexistit al llarg del període d'experimentació i d'implantació de la nova llei educativa.

Les dades de centres i professors es donen, d'una banda, per al conjunt d'educació infantil i primària i, de l'altra, per a l'educació secundària, respectivament, ja que sovint, en tots dos casos, centres i professors són comuns en els diferents nivells que s'hi inclouen.

Les dades d'**educació especial** presentades corresponen als centres específics d'educació especial i als grups específics d'educació especial ubicats en els centres ordinaris. Se n'exclouen els alumnes integrats.

Els centres que imparteixen **ensenyaments de règim especial** de música, arts aplicades i disseny, dansa, idiomes, art dramàtic i restauració i conservació de béns culturals, també estan en procés d'adaptació als nous dissenys curriculars regulats pel desplegament de la LOGSE.

En l'àmbit de l'**ensenyament universitari** hem utilitzat la informació proporcionada pel Departament d'Universitats, Recerca i Societat de la Informació de la Generalitat de Catalunya, obtinguda dels serveis d'estadística de les universitats catalanes. S'ofereixen dades del nombre de professors, alumnes matriculats i titulats per les universitats públiques i privades que conformen el sistema universitari de Catalunya. A més, s'hi incorporen dades relatives al nombre d'alumnes que cursen estudis de tercer cicle (doctorats i postgraus). També es proporcionen dades sobre les tesis doctorals llegides, així com dels estudiants acollits als diferents cursos d'intercanvi d'estudiants estrangers (Erasmus, etc).

Les xifres corresponents a la **formació d'adults** es refereixen als alumnes formals dels centres i aules públics dependents del Departament de Benestar i Familia de la Generalitat de Catalunya.

Per últim, s'ha incorporat en aquest capítol la taula **població segons el nivell d'instrucció** provinent de l'Estadística de població de 1996.

Definicions

Educació infantil: comprèn fins als sis anys i té caràcter voluntari. S'estructura en dos cicles, de zero a dos anys i de tres a cinc anys.

Educació primària: comprèn sis cursos, des dels sis anys fins als dotze, i té caràcter obligatori. S'estructura en tres cicles de dos cursos acadèmics cadascun.

Educació especial: es concreta en atencions i adaptacions curriculars encaminades a aconseguir que els alumnes discapacitats portin a terme el seu procés educatiu integrats en centres ordinaris o en centres específics quan ho aconsellin la gravetat o les circumstàncies de la discapacitat.

Educació secundària: aquest nivell comprèn:

- **Educació secundària obligatòria (ESO)**: consta de quatre cursos, entre els dotze anys i els setze, i s'estructura en dos cicles de dos cursos acadèmics cadascun.

En acabar aquesta etapa s'obté el títol de graduat en educació secundària o una acreditació d'escolarització, si no s'han assolit els objectius establerts.

Batxillerat: consta de dos cursos acadèmics, dels setze anys als divuit. Per accedir-hi s'ha de tenir el títol de graduat en educació secundària.

En acabar aquests estudis, els alumnes que els hagin cursat satisfactòriament en qualsevol de les seves modalitats, reben el títol de batxiller.

Ensenyaments professionals específics de grau mitjà: comprenen un conjunt d'ensenyaments que capaciten per al desenvolupament de diverses professions. Té una durada variable d'acord amb la professió. Per accedir-hi cal tenir el títol de graduat en educació secundària o equivalent.

Els alumnes que superin aquests ensenyaments reben el títol de tècnic en la professió corresponent.

Ensenyaments professionals específics de grau superior: comprenen un conjunt d'ensenyaments que capaciten per al desenvolupament de diverses professions. Té una durada variable d'acord amb la professió. Per accedir-hi cal tenir el títol de batxiller o equivalent.

Els alumnes que superin aquests ensenyaments reben el títol de tècnic superior, que habilita per a l'exercici de la professió. També permet l'accés als estudis universitaris de primer cicle del corresponent sector professional.

ESPA: ensenyaments substitutoris de la prova d'accés al cicles formatius de grau superior a partir dels cicles formatius de grau mitjà (en fase experimental).

Ensenyaments de règim especial: aquests ensenyaments no estan integrats en els nivells, etapes o cicles que constitueixen el règim general. Tenen estructura i nivells propis, i poden anar des dels ensenyaments elementals fins a estudis equivalents a diplomatura o llicenciatura. Es poden cursar simultàniament ensenyaments de règim general i de règim especial.

Ensenyaments universitaris: tenen per finalitat preparar i perfeccionar els professionals, fomentar el progrés cultural i desenvolupar la investigació.

Per accedir a la universitat s'exigeix la superació de les PAAU (proves d'aptitud per a l'accés a la universitat). En el cas de les escoles universitàries hi ha una reserva de les places per als alumnes provinents de CFGS o FP2. També podran accedir a la universitat els majors de vint-i-cinc anys que superin les proves reglamentàries d'accés a la universitat proposades per les universitats, encara que no tinguin el títol de batxiller.

L'educació universitària cursada en facultats i escoles tècniques superiors consta de tres cicles:

Estudis de primer cicle: la seva superació dóna dret a l'obtenció dels títols de diplomatura, magisteri, arquitectura tècnica o enginyeria tècnica. La seva durada és de tres anys acadèmics. També permeten l'accés a estudis de segon cicle.

Estudis de primer i segon cicle: la seva superació dóna dret a l'obtenció dels títols de llicenciatura, arquitectura o enginyeria. La seva durada és de quatre o cinc anys acadèmics. La superació del primer cicle d'aquests estudis no comporta l'obtenció de cap titulació oficial, però pot ser vàlida per a la incorporació a uns altres estudis de cicle.

Estudis de segon cicle: la seva superació dóna dret a l'obtenció dels títols de llicenciatura, arquitectura o enginyeria. La seva durada és de dos anys acadèmics.

Estudis de tercer cicle: poden ser homologats, els anomenats programes de doctorat, que donen el dret a l'obtenció del títol de doctor amb la prèvia redacció i aprovació d'una tesi. També poden ser propis com els màsters, diplomes de postgrau i cursos d'especialització universitària.

Formació d'adults: part de formació permanent que tendeix al perfeccionament de la persona adulta en els àmbits següents: formació instrumental i bàsica, formació per al món laboral i formació per al lleure i la cultura.

Nivell d'instrucció: es refereix al nivell d'estudis més alt aconseguit per la persona, estudiï o no en la data de referència. El nivell d'estudis s'adapta a la següent tipologia:

No sap llegir o escriure: persones que no són capaces de llegir o escriure una breu i senzilla exposició de fets relatius a la seva vida corrent; persones que només saben llegir o escriure una breu i senzilla exposició de fets relatius a la seva vida quotidiana; i persones que només saben llegir i signar.

Primària incompleta: escolars que no hagin acabat els cinc primers cursos d'EGB i tots els que cursen EGB i són més petits d'onze anys. També les persones que, ja no escolars, hagin assolit en els seus estudis un nivell inferior al certificat d'estudis primaris, escolarització o equivalent.

EGB 1a etapa: suposa haver cursat els cinc primers cursos d'EGB -cal una edat mínima d'onze anys- o bé haver obtingut el certificat d'estudis primaris o d'escolarització.

EGB 2a etapa: persones que han completat els vuit cursos d'EGB -edat mínima de catorze anys- o hagin obtingut el nivell de graduat escolar. S'hi inclouen també les persones que tinguin com a nivell d'estudis més elevat l'antic batxillerat elemental.

Formació professional 1r grau: persones que estan en possessió del títol de tècnic auxiliar, que correspon als estudis de 1r grau de FP i, també, els qui van cursar estudis d'oficialia industrial.

Formació professional 2n grau: persones que estan en possessió del títol de tècnic especialista, que correspon als estudis de 2n grau de FP i, també, els qui tenen el nivell de mestratge industrial.

BUP i COU: persones que tinguin els esmentats estudis com a nivell màxim de titulació.

Títol mitjà: titulacions de carreres universitàries amb durada inferior a cinc cursos o antics titulats de grau mitjà.

Títol superior: títol obtingut en una facultat, escola tècnica superior o equivalent que correspongui a una carrera de cinc cursos o més.

Programa Erasmus: la seva finalitat és incrementar la mobilitat dels estudiants universitaris entre el països membres de la Unió Europea mitjançant la concessió de beques. Les beques Erasmus signifiquen, per als estudiants, la possibilitat de cursar una part dels seus estudis en un o diversos països de la Unió Europea diferents del seu, amb la important característica que els estudis fets a l'estranger han de ser reconeguts per la seva universitat d'origen.

Estructura del sistema educatiu

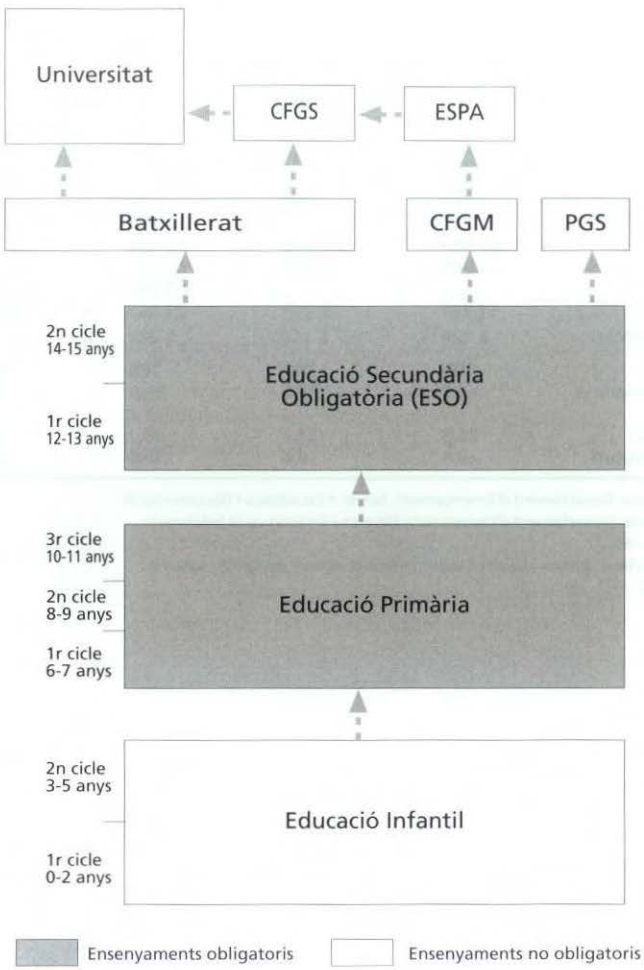

CFGM: Cicles Formatius de Grau Mitjà

CFGS: Cicles Formatius de Grau Superior

PGS: Programa de Garantia Social per alumnes que no han assolit l'ESO

ESPA: Ensenyaments Substitutoris de la Prova d'Accés als CFGS

14.01 Alumnes i professors. Cursos 1980/81, 1986/87, 1990/91, 1996/97 i 2001/02. Per nivells educatius.

	1980/81	1986/87	1990/91	1996/97	2001/02
Alumnes	**1 431 438**	**1 471 930**	**1 399 918**	**1 295 569**	**1 217 512**
educació infantil[1]	221 545	171 204	150 983	210 331	224 892
educació primària	645 761	613 312	493 407	368 261	348 665
educació especial	:	:	6 974	5 698	6 026
educació secundària	465 429	549 083	583 564	511 002	413 114
ensenyament universitari[2]	98 703	138 331	164 990	200 277	224 815
Alumnes (%)	**100**	**100**	**100**	**100**	**100**
educació infantil	15,5	11,6	10,8	16,2	18,5
educació primària	45,1	41,7	35,2	28,4	28,6
educació especial	:	:	0,5	0,4	0,5
educació secundària	32,5	37,3	41,7	39,4	33,9
ensenyament universitari	6,9	9,4	11,8	15,5	18,5
Professors	**64 802**	**71 218**	**77 484**	**91 164**	**96 643**
educació infantil i primària	41 291	42 667	42 578	43 532	42 236
educació especial	:	:	1 032	945	1 232
educació secundària	17 391	22 395	25 667	34 070	37 942
ensenyament universitari	6 120 [3]	6 156	8 207	12 617	15 233
Professors (%)	**100**	**100**	**100**	**100**	**100**
educació infantil i primària	63,7	59,9	55,0	47,8	43,7
educació especial	:	:	1,3	1,0	1,3
educació secundària	26,8	31,4	33,1	37,4	39,3
ensenyament universitari	9,4	8,6	10,6	13,8	15,8

Font: Generalitat de Catalunya. Departament d'Ensenyament. Servei d'Estadística i Documentació.
Generalitat de Catalunya. Departament d'Universitats, Recerca i Societat de la Informació.

(1) De 0 a 5 anys (1r i 2n cicle).

(2) Total d'estudiants de primer, primer i segon, i segon cicle dels centres integrats i adscrits.

(3) Dades del curs 1981/82.

14.02 Educació infantil i primària. Curs 2001/02.
Centres i professors. Per titularitat del centre. Comarques, àmbits i províncies.

	Centres			Professors		
	públics	privats	**total**	públics	privats	**total**
Alt Camp	30	3	**33**	202	78	**280**
Alt Empordà	66	9	**75**	636	117	**753**
Alt Penedès	55	9	**64**	463	168	**631**
Alt Urgell	17	1	**18**	100	30	**130**
Alta Ribagorça	5	-	**5**	26	-	**26**
Anoia	36	17	**53**	420	286	**706**
Bages	57	30	**87**	651	391	**1 042**
Baix Camp	45	30	**75**	654	426	**1 080**
Baix Ebre	31	7	**38**	366	83	**449**
Baix Empordà	36	17	**53**	508	213	**721**
Baix Llobregat	158	113	**271**	2 818	1 493	**4 311**
Baix Penedès	28	5	**33**	345	58	**403**
Barcelonès	296	499	**795**	5 145	7 267	**12 412**
Berguedà	29	5	**34**	197	75	**272**
Cerdanya	13	1	**14**	88	21	**109**
Conca de Barberà	13	4	**17**	102	45	**147**
Garraf	21	12	**33**	422	209	**631**
Garrigues	25	1	**26**	127	17	**144**
Garrotxa	30	7	**37**	262	85	**347**
Gironès	45	34	**79**	658	524	**1 182**
Maresme	82	70	**152**	1 344	1 044	**2 388**
Montsià	19	5	**24**	292	42	**334**
Noguera	35	3	**38**	207	47	**254**
Osona	51	34	**85**	573	463	**1 036**
Pallars Jussà	9	2	**11**	60	16	**76**
Pallars Sobirà	9	-	**9**	49	-	**49**
Pla d'Urgell	24	6	**30**	176	42	**218**
Pla de l'Estany	14	4	**18**	162	40	**202**
Priorat	17	-	**17**	73	-	**73**
Ribera d'Ebre	19	2	**21**	158	22	**180**
Ripollès	18	5	**23**	115	61	**176**
Segarra	13	3	**16**	118	31	**149**
Segrià	83	33	**116**	792	439	**1 231**
Selva	44	13	**57**	629	169	**798**
Solsonès	9	3	**12**	52	36	**88**
Tarragonès	50	33	**83**	856	441	**1 297**
Terra Alta	13	1	**14**	84	2	**86**
Urgell	24	5	**29**	160	76	**236**
Val d'Aran	10	-	**10**	69	-	**69**
Vallès Occidental	159	149	**308**	2 943	2 345	**5 288**
Vallès Oriental	90	55	**145**	1 528	704	**2 232**
Catalunya	**1 828**	**1 230**	**3 058**	**24 630**	**17 606**	**42 236**
Àmbit Metropolità	861	907	**1 768**	14 663	13 230	**27 893**
Comarques Gironines	253	89	**342**	2 970	1 209	**4 179**
Camp de Tarragona	183	75	**258**	2 232	1 048	**3 280**
Terres de l'Ebre	82	15	**97**	900	149	**1 049**
Àmbit de Ponent	204	51	**255**	1 580	652	**2 232**
Comarques Centrals	182	89	**271**	1 893	1 251	**3 144**
Alt Pirineu i Aran	63	4	**67**	392	67	**459**
Barcelona	1 031	993	**2 024**	16 495	14 445	**30 940**
Girona	261	90	**351**	3 039	1 230	**4 269**
Lleida	271	57	**328**	1 964	734	**2 698**
Tarragona	265	90	**355**	3 132	1 197	**4 329**

Font: Generalitat de Catalunya. Departament d'Ensenyament. Servei d'Estadística i Documentació.

14.03 Educació infantil[1]. Curs 2001/02.

Unitats escolars i alumnes[2]. Per titularitat del centre i sexes. Comarques, àmbits i províncies.

	Unitats			sector públic		
	públics	privats	**total**	nens	nenes	**total**
Alt Camp	52	24	**76**	419	440	**859**
Alt Empordà	158	36	**194**	1 495	1 462	**2 957**
Alt Penedès	136	36	**172**	1 177	1 101	**2 278**
Alt Urgell	24	11	**35**	200	199	**399**
Alta Ribagorça	4	-	**4**	43	40	**83**
Anoia	103	96	**199**	975	858	**1 833**
Bages	194	120	**314**	1 789	1 544	**3 333**
Baix Camp	162	146	**308**	1 649	1 515	**3 164**
Baix Ebre	93	30	**123**	840	780	**1 620**
Baix Empordà	140	66	**206**	1 334	1 259	**2 593**
Baix Llobregat	724	476	**1 200**	7 893	7 143	**15 036**
Baix Penedès	93	20	**113**	876	870	**1 746**
Barcelonès	1 273	2 256	**3 529**	13 105	12 051	**25 156**
Berguedà	56	27	**83**	400	375	**775**
Cerdanya	21	6	**27**	213	179	**392**
Conca de Barberà	28	14	**42**	199	197	**396**
Garraf	114	56	**170**	1 281	1 117	**2 398**
Garrigues	30	5	**35**	253	221	**474**
Garrotxa	80	30	**110**	604	641	**1 245**
Gironès	176	173	**349**	1 860	1 680	**3 540**
Maresme	379	321	**700**	3 927	3 542	**7 469**
Montsià	69	11	**80**	705	665	**1 370**
Noguera	48	15	**63**	404	399	**803**
Osona	152	141	**293**	1 396	1 311	**2 707**
Pallars Jussà	16	6	**22**	130	139	**269**
Pallars Sobirà	12	-	**12**	112	76	**188**
Pla d'Urgell	47	17	**64**	346	351	**697**
Pla de l'Estany	42	16	**58**	393	402	**795**
Priorat	9	-	**9**	103	85	**188**
Ribera d'Ebre	41	7	**48**	260	258	**518**
Ripollès	32	20	**52**	242	218	**460**
Segarra	28	16	**44**	226	243	**469**
Segrià	198	136	**334**	1 892	1 698	**3 590**
Selva	184	52	**236**	1 818	1 613	**3 431**
Solsonès	9	15	**24**	103	82	**185**
Tarragonès	210	140	**350**	2 173	1 966	**4 139**
Terra Alta	18	1	**19**	137	129	**266**
Urgell	42	26	**68**	356	354	**710**
Val d'Aran	18	-	**18**	144	136	**280**
Vallès Occidental	780	693	**1 473**	8 495	7 693	**16 188**
Vallès Oriental	395	235	**630**	4 128	3 976	**8 104**
Catalunya	**6 390**	**5 496**	**11 886**	**64 095**	**59 008**	**123 103**
Àmbit Metropolità	3 801	4 073	**7 874**	40 006	36 623	**76 629**
Comarques Gironines	812	393	**1 205**	7 746	7 275	**15 021**
Camp de Tarragona	554	344	**898**	5 419	5 073	**10 492**
Terres de l'Ebre	221	49	**270**	1 942	1 832	**3 774**
Àmbit de Ponent	393	215	**608**	3 477	3 266	**6 743**
Comarques Centrals	514	399	**913**	4 663	4 170	**8 833**
Alt Pirineu i Aran	95	23	**118**	842	769	**1 611**
Barcelona	4 302	4 457	**8 759**	44 554	40 696	**85 250**
Girona	831	399	**1 230**	7 918	7 433	**15 351**
Lleida	482	247	**729**	4 262	3 974	**8 236**
Tarragona	775	393	**1 168**	7 361	6 905	**14 266**

Font: Generalitat de Catalunya. Departament d'Ensenyament. Servei d'Estadística i Documentació.
(1) Inclou només les dades dels centres autoritzats pel Departament d'Ensenyament.
(2) De 0 a 5 anys (1r i 2n cicle).

Alumnes sector privat			total			
nens	nenes	**total**	**nens**	**nenes**	**total**	
225	221	**446**	**644**	**661**	**1 305**	Alt Camp
363	359	**722**	**1 858**	**1 821**	**3 679**	Alt Empordà
404	405	**809**	**1 581**	**1 506**	**3 087**	Alt Penedès
101	101	**202**	**301**	**300**	**601**	Alt Urgell
-	-	**-**	**43**	**40**	**83**	Alta Ribagorça
841	765	**1 606**	**1 816**	**1 623**	**3 439**	Anoia
1 181	1 013	**2 194**	**2 970**	**2 557**	**5 527**	Bages
1 413	1 319	**2 732**	**3 062**	**2 834**	**5 896**	Baix Camp
255	227	**482**	**1 095**	**1 007**	**2 102**	Baix Ebre
661	571	**1 232**	**1 995**	**1 830**	**3 825**	Baix Empordà
4 789	4 478	**9 267**	**12 682**	**11 621**	**24 303**	Baix Llobregat
212	208	**420**	**1 088**	**1 078**	**2 166**	Baix Penedès
21 197	19 855	**41 052**	**34 302**	**31 906**	**66 208**	Barcelonès
168	196	**364**	**568**	**571**	**1 139**	Berguedà
69	49	**118**	**282**	**228**	**510**	Cerdanya
110	110	**220**	**309**	**307**	**616**	Conca de Barberà
628	584	**1 212**	**1 909**	**1 701**	**3 610**	Garraf
55	27	**82**	**308**	**248**	**556**	Garrigues
257	272	**529**	**861**	**913**	**1 774**	Garrotxa
1 553	1 568	**3 121**	**3 413**	**3 248**	**6 661**	Gironès
3 137	2 935	**6 072**	**7 064**	**6 477**	**13 541**	Maresme
115	101	**216**	**820**	**766**	**1 586**	Montsià
133	142	**275**	**537**	**541**	**1 078**	Noguera
1 273	1 133	**2 406**	**2 669**	**2 444**	**5 113**	Osona
43	40	**83**	**173**	**179**	**352**	Pallars Jussà
-	-	**-**	**112**	**76**	**188**	Pallars Sobirà
158	157	**315**	**504**	**508**	**1 012**	Pla d'Urgell
136	154	**290**	**529**	**556**	**1 085**	Pla de l'Estany
-	-	**-**	**103**	**85**	**188**	Priorat
64	69	**133**	**324**	**327**	**651**	Ribera d'Ebre
157	152	**309**	**399**	**370**	**769**	Ripollès
130	117	**247**	**356**	**360**	**716**	Segarra
1 227	1 180	**2 407**	**3 119**	**2 878**	**5 997**	Segrià
552	535	**1 087**	**2 370**	**2 148**	**4 518**	Selva
131	119	**250**	**234**	**201**	**435**	Solsonès
1 412	1 207	**2 619**	**3 585**	**3 173**	**6 758**	Tarragonès
5	8	**13**	**142**	**137**	**279**	Terra Alta
234	219	**453**	**590**	**573**	**1 163**	Urgell
-	-	**-**	**144**	**136**	**280**	Val d'Aran
6 897	6 583	**13 480**	**15 392**	**14 276**	**29 668**	Vallès Occidental
2 180	2 144	**4 324**	**6 308**	**6 120**	**12 428**	Vallès Oriental
52 466	**49 323**	**101 789**	**116 561**	**108 331**	**224 892**	**Catalunya**
39 232	36 984	**76 216**	**79 238**	**73 607**	**152 845**	Àmbit Metropolità
3 679	3 611	**7 290**	**11 425**	**10 886**	**22 311**	Comarques Gironines
3 372	3 065	**6 437**	**8 791**	**8 138**	**16 929**	Camp de Tarragona
439	405	**844**	**2 381**	**2 237**	**4 618**	Terres de l'Ebre
1 937	1 842	**3 779**	**5 414**	**5 108**	**10 522**	Àmbit de Ponent
3 594	3 226	**6 820**	**8 257**	**7 396**	**15 653**	Comarques Centrals
213	190	**403**	**1 055**	**959**	**2 014**	Alt Pirineu i Aran
42 695	40 091	**82 786**	**87 249**	**80 787**	**168 036**	Barcelona
3 748	3 660	**7 408**	**11 666**	**11 093**	**22 759**	Girona
2 212	2 102	**4 314**	**6 474**	**6 076**	**12 550**	Lleida
3 811	3 470	**7 281**	**11 172**	**10 375**	**21 547**	Tarragona

14.04 Educació primària. Curs 2001/02.
Unitats escolars i alumnes. Per titularitat del centre i sexes. Comarques, àmbits i províncies.

	Unitats			sector públic		
	públics	privats	**total**	nens	nenes	**total**
Alt Camp	84	30	**114**	670	649	**1 319**
Alt Empordà	274	47	**321**	2 613	2 413	**5 026**
Alt Penedès	185	59	**244**	1 623	1 565	**3 188**
Alt Urgell	46	12	**58**	403	316	**719**
Alta Ribagorça	12	-	**12**	106	71	**177**
Anoia	186	89	**275**	1 802	1 719	**3 521**
Bages	270	139	**409**	2 576	2 417	**4 993**
Baix Camp	289	136	**425**	2 938	2 733	**5 671**
Baix Ebre	162	24	**186**	1 615	1 420	**3 035**
Baix Empordà	217	72	**289**	2 217	2 141	**4 358**
Baix Llobregat	1 180	509	**1 689**	13 221	12 032	**25 253**
Baix Penedès	152	24	**176**	1 547	1 435	**2 982**
Barcelonès	2 079	2 523	**4 602**	22 354	20 740	**43 094**
Berguedà	75	26	**101**	652	583	**1 235**
Cerdanya	35	6	**41**	296	221	**517**
Conca de Barberà	42	18	**60**	335	319	**654**
Garraf	169	72	**241**	1 999	1 973	**3 972**
Garrigues	59	6	**65**	371	372	**743**
Garrotxa	103	27	**130**	877	879	**1 756**
Gironès	253	175	**428**	2 784	2 510	**5 294**
Maresme	557	349	**906**	6 434	5 722	**12 156**
Montsià	138	18	**156**	1 374	1 339	**2 713**
Noguera	96	18	**114**	646	621	**1 267**
Osona	243	148	**391**	2 201	2 035	**4 236**
Pallars Jussà	26	6	**32**	229	210	**439**
Pallars Sobirà	21	-	**21**	127	143	**270**
Pla d'Urgell	81	12	**93**	613	609	**1 222**
Pla de l'Estany	68	7	**75**	695	656	**1 351**
Priorat	39	-	**39**	185	211	**396**
Ribera d'Ebre	72	6	**78**	519	464	**983**
Ripollès	47	22	**69**	320	328	**648**
Segarra	53	6	**59**	444	464	**908**
Segrià	347	148	**495**	3 265	2 946	**6 211**
Selva	257	66	**323**	2 752	2 574	**5 326**
Solsonès	26	11	**37**	212	195	**407**
Tarragonès	377	162	**539**	3 791	3 612	**7 403**
Terra Alta	36	-	**36**	301	230	**531**
Urgell	68	30	**98**	531	542	**1 073**
Val d'Aran	32	-	**32**	256	251	**507**
Vallès Occidental	1 209	753	**1 962**	13 775	12 609	**26 384**
Vallès Oriental	645	227	**872**	7 130	6 811	**13 941**
Catalunya	**10 310**	**5 983**	**16 293**	**106 799**	**99 080**	**205 879**
Àmbit Metropolità	6 024	4 492	**10 516**	66 536	61 452	**127 988**
Comarques Gironines	1 219	416	**1 635**	12 258	11 501	**23 759**
Camp de Tarragona	983	370	**1 353**	9 466	8 959	**18 425**
Terres de l'Ebre	408	48	**456**	3 809	3 453	**7 262**
Àmbit de Ponent	704	220	**924**	5 870	5 554	**11 424**
Comarques Centrals	800	413	**1 213**	7 443	6 949	**14 392**
Alt Pirineu i Aran	172	24	**196**	1 417	1 212	**2 629**
Barcelona	6 793	4 894	**11 687**	73 749	68 186	**141 935**
Girona	1 245	422	**1 667**	12 510	11 693	**24 203**
Lleida	881	249	**1 130**	10 265	3 789	**14 054**
Tarragona	1 391	418	**1 809**	13 275	12 412	**25 687**

Font: Generalitat de Catalunya. Departament d'Ensenyament. Servei d'Estadística i Documentació.

Alumnes sector privat			total			
nens	nenes	total	nens	nenes	total	
386	320	**706**	**1 056**	**969**	**2 025**	Alt Camp
578	586	**1 164**	**3 191**	**2 999**	**6 190**	Alt Empordà
712	713	**1 425**	**2 335**	**2 278**	**4 613**	Alt Penedès
144	125	**269**	**547**	**441**	**988**	Alt Urgell
-	-	**-**	**106**	**71**	**177**	Alta Ribagorça
1 038	983	**2 021**	**2 840**	**2 702**	**5 542**	Anoia
1 596	1 454	**3 050**	**4 172**	**3 871**	**8 043**	Bages
1 585	1 795	**3 380**	**4 523**	**4 528**	**9 051**	Baix Camp
285	311	**596**	**1 900**	**1 731**	**3 631**	Baix Ebre
912	870	**1 782**	**3 129**	**3 011**	**6 140**	Baix Empordà
6 380	6 188	**12 568**	**19 601**	**18 220**	**37 821**	Baix Llobregat
283	315	**598**	**1 830**	**1 750**	**3 580**	Baix Penedès
30 266	29 154	**59 420**	**52 620**	**49 894**	**102 514**	Barcelonès
247	216	**463**	**899**	**799**	**1 698**	Berguedà
69	79	**148**	**365**	**300**	**665**	Cerdanya
178	146	**324**	**513**	**465**	**978**	Conca de Barberà
922	936	**1 858**	**2 921**	**2 909**	**5 830**	Garraf
70	47	**117**	**441**	**419**	**860**	Garrigues
369	316	**685**	**1 246**	**1 195**	**2 441**	Garrotxa
2 095	2 053	**4 148**	**4 879**	**4 563**	**9 442**	Gironès
4 367	4 175	**8 542**	**10 801**	**9 897**	**20 698**	Maresme
187	207	**394**	**1 561**	**1 546**	**3 107**	Montsià
227	209	**436**	**873**	**830**	**1 703**	Noguera
1 668	1 592	**3 260**	**3 869**	**3 627**	**7 496**	Osona
46	42	**88**	**275**	**252**	**527**	Pallars Jussà
-	-	**-**	**127**	**143**	**270**	Pallars Sobirà
166	176	**342**	**779**	**785**	**1 564**	Pla d'Urgell
67	70	**137**	**762**	**726**	**1 488**	Pla de l'Estany
-	-	**-**	**185**	**211**	**396**	Priorat
79	68	**147**	**598**	**532**	**1 130**	Ribera d'Ebre
238	214	**452**	**558**	**542**	**1 100**	Ripollès
65	54	**119**	**509**	**518**	**1 027**	Segarra
1 894	1 834	**3 728**	**5 159**	**4 780**	**9 939**	Segrià
784	759	**1 543**	**3 536**	**3 333**	**6 869**	Selva
108	101	**209**	**320**	**296**	**616**	Solsonès
2 161	1 812	**3 973**	**5 952**	**5 424**	**11 376**	Tarragonès
-	-	**-**	**301**	**230**	**531**	Terra Alta
326	247	**573**	**857**	**789**	**1 646**	Urgell
-	-	**-**	**256**	**251**	**507**	Val d'Aran
9 598	8 862	**18 460**	**23 373**	**21 471**	**44 844**	Vallès Occidental
2 864	2 797	**5 661**	**9 994**	**9 608**	**19 602**	Vallès Oriental
72 960	**69 826**	**142 786**	**179 759**	**168 906**	**348 665**	**Catalunya**
55 109	52 825	**107 934**	**121 645**	**114 277**	**235 922**	Àmbit Metropolità
5 043	4 868	**9 911**	**17 301**	**16 369**	**33 670**	Comarques Gironines
4 593	4 388	**8 981**	**14 059**	**13 347**	**27 406**	Camp de Tarragona
551	586	**1 137**	**4 360**	**4 039**	**8 399**	Terres de l'Ebre
2 748	2 567	**5 315**	**8 618**	**8 121**	**16 739**	Àmbit de Ponent
4 657	4 346	**9 003**	**12 100**	**11 295**	**23 395**	Comarques Centrals
259	246	**505**	**1 676**	**1 458**	**3 134**	Alt Pirineu i Aran
59 658	57 070	**116 728**	**133 407**	**125 256**	**258 663**	Barcelona
5 112	4 947	**10 059**	**17 622**	**16 640**	**34 262**	Girona
3 046	2 835	**5 881**	**13 311**	**6 624**	**19 935**	Lleida
5 144	4 974	**10 118**	**18 419**	**17 386**	**35 805**	Tarragona

14.05 Educació especial[1]. Curs 2001/02.
Centres i professors. Per titularitat del centre. Comarques, àmbits i províncies.

	Centres			Professors		
	públics	privats	**total**	públics	privats	**total**
Alt Camp	1	-	**1**	6	-	**6**
Alt Empordà	1	-	**1**	19	-	**19**
Alt Penedès	-	1	**1**	-	7	**7**
Alt Urgell	-	1	**1**	-	2	**2**
Alta Ribagorça	-	-	**-**	-	-	**-**
Anoia	-	1	**1**	-	14	**14**
Bages	1	2	**3**	1	15	**16**
Baix Camp	1	1	**2**	6	9	**15**
Baix Ebre	1	1	**2**	7	11	**18**
Baix Empordà	1	-	**1**	12	-	**12**
Baix Llobregat	5	8	**13**	54	79	**133**
Baix Penedès	1	-	**1**	10	-	**10**
Barcelonès	15	31	**46**	169	299	**468**
Berguedà	-	1	**1**	-	7	**7**
Cerdanya	1	-	**1**	1	-	**1**
Conca de Barberà	-	1	**1**	-	2	**2**
Garraf	2	-	**2**	14	-	**14**
Garrigues	-	1	**1**	-	2	**2**
Garrotxa	-	1	**1**	-	4	**4**
Gironès	3	2	**5**	47	18	**65**
Maresme	2	2	**4**	45	14	**59**
Montsià	-	1	**1**	-	3	**3**
Noguera	-	1	**1**	-	3	**3**
Osona	-	1	**1**	-	17	**17**
Pallars Jussà	-	-	**-**	-	-	**-**
Pallars Sobirà	-	-	**-**	-	-	**-**
Pla d'Urgell	1	-	**1**	4	-	**4**
Pla de l'Estany	-	-	**-**	-	-	**-**
Priorat	-	-	**-**	-	-	**-**
Ribera d'Ebre	-	1	**1**	-	4	**4**
Ripollès	1	-	**1**	6	-	**6**
Segarra	-	-	**-**	-	-	**-**
Segrià	3	2	**5**	33	10	**43**
Selva	1	-	**1**	10	-	**10**
Solsonès	-	-	**-**	-	-	**-**
Tarragonès	1	3	**4**	25	27	**52**
Terra Alta	-	-	**-**	-	-	**-**
Urgell	-	1	**1**	-	5	**5**
Val d'Aran	-	-	**-**	-	-	**-**
Vallès Occidental	6	6	**12**	80	67	**147**
Vallès Oriental	2	1	**3**	40	24	**64**
Catalunya	**50**	**71**	**121**	**589**	**643**	**1 232**
Àmbit Metropolità	32	49	**81**	402	490	**892**
Comarques Gironines	7	3	**10**	94	22	**116**
Camp de Tarragona	4	5	**9**	47	38	**85**
Terres de l'Ebre	1	3	**4**	7	18	**25**
Àmbit de Ponent	4	5	**9**	37	20	**57**
Comarques Centrals	1	5	**6**	1	53	**54**
Alt Pirineu i Aran	1	1	**2**	1	2	**3**
Barcelona	33	54	**87**	403	543	**946**
Girona	8	3	**11**	95	22	**117**
Lleida	4	6	**10**	37	22	**59**
Tarragona	5	8	**13**	54	56	**110**

Font: Generalitat de Catalunya. Departament d'Ensenyament. Servei d'Estadística i Documentació.

(1) Educació especial en centres específics.

14.06 Educació especial[1]. Curs 2001/02.
Unitats escolars i alumnes. Per titularitat del centre. Comarques, àmbits i províncies.

	Unitats			Alumnes		
	públics	privats	**total**	públics	privats	**total**
Alt Camp	4	-	**4**	35	-	**35**
Alt Empordà	15	-	**15**	103	-	**103**
Alt Penedès	-	6	**6**	-	43	**43**
Alt Urgell	-	2	**2**	-	5	**5**
Alta Ribagorça	-	-	**-**	-	-	**-**
Anoia	-	10	**10**	-	80	**80**
Bages	1	13	**14**	4	92	**96**
Baix Camp	7	6	**13**	60	65	**125**
Baix Ebre	4	10	**14**	36	63	**99**
Baix Empordà	9	-	**9**	51	-	**51**
Baix Llobregat	43	63	**106**	247	391	**638**
Baix Penedès	9	-	**9**	39	-	**39**
Barcelonès	124	239	**363**	622	1 745	**2 367**
Berguedà	-	4	**4**	-	29	**29**
Cerdanya	1	-	**1**	7	-	**7**
Conca de Barberà	-	2	**2**	-	11	**11**
Garraf	11	-	**11**	67	-	**67**
Garrigues	-	1	**1**	-	7	**7**
Garrotxa	-	4	**4**	-	20	**20**
Gironès	43	13	**56**	215	90	**305**
Maresme	29	13	**42**	174	56	**230**
Montsià	-	3	**3**	-	18	**18**
Noguera	-	2	**2**	-	24	**24**
Osona	-	12	**12**	-	66	**66**
Pallars Jussà	-	-	**-**	-	-	**-**
Pallars Sobirà	-	-	**-**	-	-	**-**
Pla d'Urgell	4	-	**4**	22	-	**22**
Pla de l'Estany	-	-	**-**	-	-	**-**
Priorat	-	-	**-**	-	-	**-**
Ribera d'Ebre	-	3	**3**	-	30	**30**
Ripollès	5	-	**5**	20	-	**20**
Segarra	-	-	**-**	-	-	**-**
Segrià	25	10	**35**	151	48	**199**
Selva	8	-	**8**	52	-	**52**
Solsonès	-	-	**-**	-	-	**-**
Tarragonès	14	22	**36**	101	145	**246**
Terra Alta	-	-	**-**	-	-	**-**
Urgell	-	5	**5**	-	28	**28**
Val d'Aran	-	-	**-**	-	-	**-**
Vallès Occidental	59	43	**102**	337	370	**707**
Vallès Oriental	25	18	**43**	133	124	**257**
Catalunya	**440**	**504**	**944**	**2 476**	**3 550**	**6 026**
Àmbit Metropolità	291	382	**673**	1 580	2 729	**4 309**
Comarques Gironines	80	17	**97**	441	110	**551**
Camp de Tarragona	34	30	**64**	235	221	**456**
Terres de l'Ebre	4	16	**20**	36	111	**147**
Àmbit de Ponent	29	18	**47**	173	107	**280**
Comarques Centrals	1	39	**40**	4	267	**271**
Alt Pirineu i Aran	1	2	**3**	7	5	**12**
Barcelona	292	421	**713**	1 584	2 996	**4 580**
Girona	81	17	**98**	448	110	**558**
Lleida	29	20	**49**	173	112	**285**
Tarragona	38	46	**84**	271	332	**603**

Font: Generalitat de Catalunya. Departament d'Ensenyament. Servei d'Estadística i Documentació.

(1) Educació especial en centres específics.

14.07 Educació infantil i primària. Cursos 1997/98-2001/02. Professors[1]. Províncies.

	Barcelona	Girona	Lleida	Tarragona	**Catalunya**	Espanya	% Cat./Esp.
Curs 1997/98	29 374	3 815	2 530	3 965	**39 684**	211 813	18,7
Curs 1998/99	29 543	3 953	2 608	4 074	**40 178**	226 023	17,8
Curs 1999/00	29 937	4 074	2 665	4 130	**40 806**	223 650	18,2
Curs 2000/01	30 400	4 187	2 659	4 219	**41 465**	232 230	17,9
Curs 2001/02	30 940	4 269	2 698	4 329	**42 236**	244 483	17,3

Font: Generalitat de Catalunya. Departament d'Ensenyament. Servei d'Estadística i Documentació.
Ministerio de Educación, Cultura y Deporte.

(1) A Catalunya, els professors d'educació primària de centres privats que també imparteixen ensenyaments secundaris estan comptabilitzats a totes dues taules.

14.08 Educació infantil i primària. Cursos 1997/98-2001/02. Alumnes. Províncies.

	Barcelona	Girona	Lleida	Tarragona	**Catalunya**	Espanya	% Cat./Esp.
Educació infantil[1]							
curs 1997/98	157 545	20 482	11 593	19 622	**209 242**	1 122 740	18,6
curs 1998/99	154 560	20 493	11 621	19 317	**205 991**	1 128 861	18,2
curs 1999/00	156 472	20 883	11 585	19 880	**208 820**	1 133 653	18,4
curs 2000/01	162 433	21 721	11 799	20 440	**216 393**	1 164 904	18,6
curs 2001/02	168 036	22 759	12 550	21 547	**224 892**	1 211 826	18,6
Educació primària							
curs 1997/98	268 759	33 422	20 351	36 044	**358 576**	2 615 467	13,7
curs 1998/99	260 520	33 609	20 150	35 251	**349 530**	2 562 785	13,6
curs 1999/00	258 421	33 679	20 194	35 163	**347 457**	2 524 768	13,8
curs 2000/01	257 668	33 926	19 909	35 101	**346 604**	2 489 165	13,9
curs 2001/02	258 663	34 262	19 935	35 805	**348 665**	2 475 027	14,1

Font: Generalitat de Catalunya. Departament d'Ensenyament. Servei d'Estadística i Documentació.
Ministerio de Educación, Cultura y Deporte.

(1) De 0 a 5 anys (1r i 2n cicle).

14.09 Educació secundària. Curs 2001/02.
Centres i professors. Per titularitat del centre. Comarques, àmbits i províncies.

	Centres			Professors		
	públics	privats	**total**	públics	privats	**total**
Alt Camp	3	2	**5**	163	37	**200**
Alt Empordà	12	3	**15**	495	71	**566**
Alt Penedès	7	7	**14**	317	126	**443**
Alt Urgell	3	1	**4**	96	27	**123**
Alta Ribagorça	1	-	**1**	36	-	**36**
Anoia	8	9	**17**	420	171	**591**
Bages	15	13	**28**	644	293	**937**
Baix Camp	14	10	**24**	710	222	**932**
Baix Ebre	8	3	**11**	390	82	**472**
Baix Empordà	10	5	**15**	480	94	**574**
Baix Llobregat	49	55	**104**	2 679	1 058	**3 737**
Baix Penedès	4	3	**7**	270	68	**338**
Barcelonès	121	274	**395**	5 429	6 894	**12 323**
Berguedà	4	2	**6**	155	24	**179**
Cerdanya	1	1	**2**	43	12	**55**
Conca de Barberà	3	1	**4**	88	15	**103**
Garraf	7	7	**14**	413	128	**541**
Garrigues	3	1	**4**	78	16	**94**
Garrotxa	4	3	**7**	200	50	**250**
Gironès	12	12	**24**	699	315	**1 014**
Maresme	27	36	**63**	1 254	759	**2 013**
Montsià	8	2	**10**	350	27	**377**
Noguera	6	3	**9**	188	45	**233**
Osona	11	15	**26**	462	306	**768**
Pallars Jussà	3	1	**4**	79	11	**90**
Pallars Sobirà	2	-	**2**	49	-	**49**
Pla d'Urgell	3	1	**4**	98	51	**149**
Pla de l'Estany	3	1	**4**	151	12	**163**
Priorat	2	-	**2**	53	-	**53**
Ribera d'Ebre	2	1	**3**	116	13	**129**
Ripollès	3	2	**5**	92	46	**138**
Segarra	3	-	**3**	111	-	**111**
Segrià	17	17	**34**	896	388	**1 284**
Selva	14	6	**20**	592	88	**680**
Solsonès	3	1	**4**	51	35	**86**
Tarragonès	19	15	**34**	1 049	339	**1 388**
Terra Alta	2	-	**2**	56	-	**56**
Urgell	7	2	**9**	192	38	**230**
Val d'Aran	2	-	**2**	51	-	**51**
Vallès Occidental	56	70	**126**	2 925	1 551	**4 476**
Vallès Oriental	27	21	**48**	1 466	444	**1 910**
Catalunya	**509**	**606**	**1 115**	**24 086**	**13 856**	**37 942**
Àmbit Metropolità	294	470	**764**	14 483	10 960	**25 443**
Comarques Gironines	58	32	**90**	2 709	676	**3 385**
Camp de Tarragona	45	31	**76**	2 333	681	**3 014**
Terres de l'Ebre	20	6	**26**	912	122	**1 034**
Àmbit de Ponent	39	24	**63**	1 563	538	**2 101**
Comarques Centrals	41	40	**81**	1 732	829	**2 561**
Alt Pirineu i Aran	12	3	**15**	354	50	**404**
Barcelona	332	509	**841**	16 164	11 754	**27 918**
Girona	59	33	**92**	2 752	688	**3 440**
Lleida	53	27	**80**	1 925	611	**2 536**
Tarragona	66	37	**103**	3 245	803	**4 048**

Font: Generalitat de Catalunya. Departament d'Ensenyament. Servei d'Estadística i Documentació.

14.10 Educació secundària. Curs 2001/02.

Alumnes. Per titularitat del centre i nivells. Comarques, àmbits i províncies.

	Sector públic					
	ESO	batxillerat	CFGM[1]	ESPA[2]	CFGS[3]	**total**
Alt Camp	1 028	361	136	-	80	**1 605**
Alt Empordà	3 234	1 145	264	-	44	**4 687**
Alt Penedès	2 013	883	257	-	236	**3 389**
Alt Urgell	529	231	96	-	7	**863**
Alta Ribagorça	153	54	32	-	30	**269**
Anoia	2 587	1 061	360	-	449	**4 457**
Bages	3 807	1 885	573	30	360	**6 655**
Baix Camp	4 215	1 722	778	-	713	**7 428**
Baix Ebre	2 236	965	416	33	426	**4 076**
Baix Empordà	3 039	922	419	-	149	**4 529**
Baix Llobregat	16 818	7 060	2 025	29	2 017	**27 949**
Baix Penedès	2 038	589	190	-	61	**2 878**
Barcelonès	28 490	14 932	4 184	64	6 731	**54 401**
Berguedà	1 124	423	-	-	-	**1 547**
Cerdanya	302	113	11	-	-	**426**
Conca de Barberà	535	150	58	-	-	**743**
Garraf	2 646	1 250	406	-	205	**4 507**
Garrigues	441	137	71	-	8	**657**
Garrotxa	1 120	499	257	34	192	**2 102**
Gironès	3 639	1 676	953	48	731	**7 047**
Maresme	7 993	3 224	918	-	691	**12 826**
Montsià	1 993	802	403	-	201	**3 399**
Noguera	974	324	114	-	27	**1 439**
Osona	2 871	1 366	265	-	192	**4 694**
Pallars Jussà	316	161	88	-	31	**596**
Pallars Sobirà	201	40	35	-	21	**297**
Pla d'Urgell	557	136	66	-	42	**801**
Pla de l'Estany	943	317	134	-	112	**1 506**
Priorat	289	73	6	-	27	**395**
Ribera d'Ebre	764	267	122	-	44	**1 197**
Ripollès	517	178	68	-	22	**785**
Segarra	586	169	56	-	58	**869**
Segrià	4 385	2 124	1 028	30	1 020	**8 587**
Selva	3 753	1 269	321	-	264	**5 607**
Solsonès	226	68	12	-	93	**399**
Tarragonès	5 273	2 490	1 472	34	1 573	**10 842**
Terra Alta	377	108	44	-	-	**529**
Urgell	927	416	75	-	128	**1 546**
Val d'Aran	306	58	71	-	8	**443**
Vallès Occidental	18 099	7 307	2 518	30	2 228	**30 182**
Vallès Oriental	9 049	3 770	1 411	-	1 325	**15 555**
Catalunya	**140 393**	**60 725**	**20 713**	**332**	**20 546**	**242 709**
Àmbit Metropolità	85 108	38 426	11 719	123	13 433	**148 809**
Comarques Gironines	16 245	6 006	2 416	82	1 514	**26 263**
Camp de Tarragona	13 378	5 385	2 640	34	2 454	**23 891**
Terres de l'Ebre	5 370	2 142	985	33	671	**9 201**
Àmbit de Ponent	7 870	3 306	1 410	30	1 283	**13 899**
Comarques Centrals	10 615	4 803	1 210	30	1 094	**17 752**
Alt Pirineu i Aran	1 807	657	333	-	97	**2 894**
Barcelona	95 497	43 161	12 917	153	14 434	**166 162**
Girona	16 547	6 119	2 427	82	1 514	**26 689**
Lleida	9 601	3 918	1 744	30	1 473	**16 766**
Tarragona	18 748	7 527	3 625	67	3 125	**33 092**

Font: Generalitat de Catalunya. Departament d'Ensenyament. Servei d'Estadística i Documentació.
(1) Cicles formatius de grau mitjà (CFGM).
(2) Ensenyaments substitutoris de la prova d'accés als CFGS.
(3) Cicles formatius de grau superior (CFGS).

		Sector privat				
ESO	batxillerat	CFGM[1]	ESPA[2]	CFGS[3]	**total**	
496	65	-	-	-	**561**	Alt Camp
860	84	31	-	-	**975**	Alt Empordà
1 147	236	-	-	24	**1 407**	Alt Penedès
242	-	69	-	24	**335**	Alt Urgell
-	-	-	-	-	**-**	Alta Ribagorça
1 583	381	-	-	43	**2 007**	Anoia
2 145	445	324	-	201	**3 115**	Bages
2 431	466	63	-	-	**2 960**	Baix Camp
642	179	44	-	-	**865**	Baix Ebre
1 212	208	-	-	-	**1 420**	Baix Empordà
10 169	2 255	758	-	369	**13 551**	Baix Llobregat
733	110	78	-	24	**945**	Baix Penedès
48 345	21 011	5 828	151	8 878	**84 213**	Barcelonès
252	80	84	-	30	**446**	Berguedà
127	-	-	-	-	**127**	Cerdanya
169	-	-	-	-	**169**	Conca de Barberà
1 467	204	60	-	-	**1 731**	Garraf
179	-	-	-	-	**179**	Garrigues
516	29	-	-	-	**545**	Garrotxa
3 130	940	30	-	18	**4 118**	Gironès
6 884	1 931	294	-	385	**9 494**	Maresme
338	-	-	-	-	**338**	Montsià
342	114	30	-	5	**491**	Noguera
2 600	589	323	-	166	**3 678**	Osona
74	-	-	-	-	**74**	Pallars Jussà
-	-	-	-	-	**-**	Pallars Sobirà
389	131	98	-	47	**665**	Pla d'Urgell
95	-	-	-	-	**95**	Pla de l'Estany
-	-	-	-	-	**-**	Priorat
120	-	-	-	-	**120**	Ribera d'Ebre
313	80	42	-	44	**479**	Ripollès
-	-	-	-	-	**-**	Segarra
2 839	1 054	180	-	443	**4 516**	Segrià
1 006	82	13	-	-	**1 101**	Selva
192	85	78	-	25	**380**	Solsonès
3 020	889	232	-	117	**4 258**	Tarragonès
-	-	-	-	-	**-**	Terra Alta
378	65	20	-	-	**463**	Urgell
-	-	-	-	-	**-**	Val d'Aran
14 202	3 603	812	-	474	**19 091**	Vallès Occidental
4 310	918	166	-	99	**5 493**	Vallès Oriental
112 947	**36 234**	**9 657**	**151**	**11 416**	**170 405**	**Catalunya**
86 524	30 158	7 918	151	10 229	**134 980**	Àmbit Metropolità
7 132	1 423	116	-	62	**8 733**	Comarques Gironines
6 849	1 530	373	-	141	**8 893**	Camp de Tarragona
1 100	179	44	-	-	**1 323**	Terres de l'Ebre
4 127	1 364	328	-	495	**6 314**	Àmbit de Ponent
6 772	1 580	809	-	465	**9 626**	Comarques Centrals
443	-	69	-	24	**536**	Alt Pirineu i Aran
93 104	31 653	8 649	151	10 669	**144 226**	Barcelona
7 259	1 423	116	-	62	**8 860**	Girona
4 635	1 449	475	-	544	**7 103**	Lleida
7 949	1 709	417	-	141	**10 216**	Tarragona

14.11 Educació secundària. Curs 2001/02.
Alumnes. Per nivells i sexes. Comarques, àmbits i províncies.

	ESO		Batxillerat		CFGM[1]		ESPA[2]	
	noies	nois	noies	nois	noies	nois	noies	nois
Alt Camp	729	795	241	185	37	99	-	-
Alt Empordà	1 986	2 108	719	510	111	184	-	-
Alt Penedès	1 503	1 657	663	456	85	172	-	-
Alt Urgell	393	378	135	96	40	125	-	-
Alta Ribagorça	76	77	35	19	7	25	-	-
Anoia	2 010	2 160	857	585	124	236	-	-
Bages	2 857	3 095	1 402	928	361	536	24	6
Baix Camp	3 288	3 358	1 229	959	371	470	-	-
Baix Ebre	1 387	1 491	659	485	184	276	24	9
Baix Empordà	2 072	2 179	649	481	194	225	-	-
Baix Llobregat	13 052	13 935	5 217	4 098	937	1 846	23	6
Baix Penedès	1 372	1 399	406	293	99	169	-	-
Barcelonès	37 118	39 717	19 090	16 853	3 790	6 222	40	175
Berguedà	674	702	279	224	20	64	-	-
Cerdanya	202	227	64	49	10	1	-	-
Conca de Barberà	304	400	89	61	25	33	-	-
Garraf	1 988	2 125	811	643	189	277	-	-
Garrigues	287	333	86	51	22	49	-	-
Garrotxa	759	877	332	196	127	130	2	32
Gironès	3 313	3 456	1 494	1 122	411	572	34	14
Maresme	7 239	7 638	2 851	2 304	481	731	-	-
Montsià	1 147	1 184	436	366	113	290	-	-
Noguera	660	656	271	167	70	74	-	-
Osona	2 596	2 875	1 134	821	189	399	-	-
Pallars Jussà	186	204	80	81	13	75	-	-
Pallars Sobirà	88	113	26	14	7	28	-	-
Pla d'Urgell	444	502	154	113	32	132	-	-
Pla de l'Estany	519	519	177	140	19	115	-	-
Priorat	132	157	35	38	3	3	-	-
Ribera d'Ebre	410	474	158	109	45	77	-	-
Ripollès	395	435	150	108	21	89	-	-
Segarra	294	292	99	70	10	46	-	-
Segrià	3 490	3 734	1 728	1 450	495	713	-	30
Selva	2 324	2 435	771	580	116	218	-	-
Solsonès	178	240	84	69	26	64	-	-
Tarragonès	3 861	4 432	1 747	1 632	664	1 040	-	34
Terra Alta	174	203	70	38	10	34	-	-
Urgell	614	691	309	172	40	55	-	-
Val d'Aran	139	167	33	25	21	50	-	-
Vallès Occidental	15 523	16 778	6 139	4 771	1 286	2 044	28	2
Vallès Oriental	6 505	6 854	2 624	2 064	599	978	-	-
Catalunya	**122 288**	**131 052**	**53 533**	**43 426**	**11 404**	**18 966**	**175**	**308**
Àmbit Metropolità	82 928	88 704	37 395	31 189	7 367	12 270	91	183
Comarques Gironines	11 368	12 009	4 292	3 137	999	1 533	36	46
Camp de Tarragona	9 686	10 541	3 747	3 168	1 199	1 814	-	34
Terres de l'Ebre	3 118	3 352	1 323	998	352	677	24	9
Àmbit de Ponent	5 789	6 208	2 647	2 023	669	1 069	-	30
Comarques Centrals	8 315	9 072	3 756	2 627	720	1 299	24	6
Alt Pirineu i Aran	1 084	1 166	373	284	98	304	-	-
Barcelona	91 065	97 536	41 067	33 747	8 061	13 505	115	189
Girona	11 570	12 236	4 356	3 186	1 009	1 534	36	46
Lleida	6 852	7 384	3 040	2 327	783	1 436	-	30
Tarragona	12 804	13 893	5 070	4 166	1 551	2 491	24	43

Font: Generalitat de Catalunya. Departament d'Ensenyament. Servei d'Estadística i Documentació.
(1) Cicles formatius de grau mitjà (CFGM).
(2) Ensenyaments substitutoris de la prova d'accés als CFGS.
(3) Cicles formatius de grau superior (CFGS).

CFGS[3]		Total			
noies	nois	**noies**	**nois**	**total**	
16	64	**1 023**	**1 143**	**2 166**	Alt Camp
36	8	**2 852**	**2 810**	**5 662**	Alt Empordà
83	177	**2 334**	**2 462**	**4 796**	Alt Penedès
16	15	**584**	**614**	**1 198**	Alt Urgell
11	19	**129**	**140**	**269**	Alta Ribagorça
229	263	**3 220**	**3 244**	**6 464**	Anoia
268	293	**4 912**	**4 858**	**9 770**	Bages
363	350	**5 251**	**5 137**	**10 388**	Baix Camp
169	257	**2 423**	**2 518**	**4 941**	Baix Ebre
88	61	**3 003**	**2 946**	**5 949**	Baix Empordà
1 063	1 323	**20 292**	**21 208**	**41 500**	Baix Llobregat
40	45	**1 917**	**1 906**	**3 823**	Baix Penedès
7 062	8 547	**67 100**	**71 514**	**138 614**	Barcelonès
16	14	**989**	**1 004**	**1 993**	Berguedà
-	-	**276**	**277**	**553**	Cerdanya
-	-	**418**	**494**	**912**	Conca de Barberà
89	116	**3 077**	**3 161**	**6 238**	Garraf
6	2	**401**	**435**	**836**	Garrigues
103	89	**1 323**	**1 324**	**2 647**	Garrotxa
421	328	**5 673**	**5 492**	**11 165**	Gironès
567	509	**11 138**	**11 182**	**22 320**	Maresme
75	126	**1 771**	**1 966**	**3 737**	Montsià
19	13	**1 020**	**910**	**1 930**	Noguera
167	191	**4 086**	**4 286**	**8 372**	Osona
21	10	**300**	**370**	**670**	Pallars Jussà
7	14	**128**	**169**	**297**	Pallars Sobirà
38	51	**668**	**798**	**1 466**	Pla d'Urgell
43	69	**758**	**843**	**1 601**	Pla de l'Estany
8	19	**178**	**217**	**395**	Priorat
16	28	**629**	**688**	**1 317**	Ribera d'Ebre
9	57	**575**	**689**	**1 264**	Ripollès
47	11	**450**	**419**	**869**	Segarra
776	687	**6 489**	**6 614**	**13 103**	Segrià
127	137	**3 338**	**3 370**	**6 708**	Selva
26	92	**314**	**465**	**779**	Solsonès
753	937	**7 025**	**8 075**	**15 100**	Tarragonès
-	-	**254**	**275**	**529**	Terra Alta
29	99	**992**	**1 017**	**2 009**	Urgell
-	8	**193**	**250**	**443**	Val d'Aran
1 314	1 388	**24 290**	**24 983**	**49 273**	Vallès Occidental
709	715	**10 437**	**10 611**	**21 048**	Vallès Oriental
14 830	**17 132**	**202 230**	**210 884**	**413 114**	**Catalunya**
10 887	12 775	**138 668**	**145 121**	**283 789**	Àmbit Metropolità
827	749	**17 522**	**17 474**	**34 996**	Comarques Gironines
1 180	1 415	**15 812**	**16 972**	**32 784**	Camp de Tarragona
260	411	**5 077**	**5 447**	**10 524**	Terres de l'Ebre
915	863	**10 020**	**10 193**	**20 213**	Àmbit de Ponent
706	853	**13 521**	**13 857**	**27 378**	Comarques Centrals
55	66	**1 610**	**1 820**	**3 430**	Alt Pirineu i Aran
11 567	13 536	**151 875**	**158 513**	**310 388**	Barcelona
827	749	**17 798**	**17 751**	**35 549**	Girona
996	1 021	**11 671**	**12 198**	**23 869**	Lleida
1 440	1 826	**20 889**	**22 419**	**43 308**	Tarragona

14.12 Educació secundària. Cursos 1997/98-2001/02. Alumnes. Per nivells. Províncies.

	Barcelona	Girona	Lleida	Tarragona	**Catalunya**	Espanya	% Cat./Esp.
ESO							
curs 1997/98	170 250	23 946	12 159	23 100	**229 455**	1 686 652	13,6
curs 1998/99	187 478	24 638	13 361	26 686	**252 163**	1 890 004	13,3
curs 1999/00	200 035	24 136	14 595	27 701	**266 467**	1 999 581	13,3
curs 2000/01	192 138	23 834	14 268	27 078	**257 318**	1 940 216	13,3
curs 2001/02	188 601	23 806	14 236	26 697	**253 340**	1 901 238	13,3
Batxillerat							
curs 1997/98	24 307	2 189	931	1 120	**28 547**	258 974	11,0
curs 1998/99	57 575	6 155	3 679	5 835	**73 244**	396 217	18,5
curs 1999/00	78 451	8 372	5 376	9 009	**101 208**	483 705	20,9
curs 2000/01	78 855	8 034	5 476	9 497	**101 862**	600 240	17,0
curs 2001/02	74 814	7 542	5 367	9 236	**96 959**	677 554	14,3
CFGM(1)							
curs 1997/98	5 146	412	251	596	**6 405**	75 766	8,5
curs 1998/99	11 021	1 227	1 054	1 943	**15 245**	119 556	12,8
curs 1999/00	16 436	1 775	1 626	3 137	**22 974**	158 573	14,5
curs 2000/01	19 861	2 336	2 067	3 877	**28 141**	191 456	14,7
curs 2001/02	21 566	2 543	2 219	4 042	**30 370**	212 627	14,3
ESPA(2)							
curs 2001/01	171	46	11	23	**251**	:	:
curs 2001/02	304	82	30	67	**483**	:	:
CFGS(3)							
curs 1997/98	9 672	320	658	1 072	**11 722**	79 900	14,7
curs 1998/99	14 540	531	905	1 554	**17 530**	110 516	15,9
curs 1999/00	19 661	928	1 340	2 237	**24 166**	147 875	16,3
curs 2000/01	24 596	1 441	1 925	2 965	**30 927**	185 051	16,7
curs 2001/02	25 103	1 576	2 017	3 266	**31 962**	212 066	15,1
BUP/COU							
curs 1997/98	96 765	8 236	6 789	10 987	**122 777**	880 268	13,9
curs 1998/99	46 604	3 005	3 105	4 867	**57 581**	531 032	10,8
curs 1999/00	3 319	290	174	434	**4 217**	283 259	1,5
curs 2000/01	597	11	14	51	**673**	136 885	0,5
curs 2001/02	-	-	-	-	**-**	13 068	-
FP							
curs 1997/98	67 082	4 956	6 093	12 014	**90 145**	479 450	18,8
curs 1998/99	35 522	2 706	3 728	6 254	**48 210**	294 623	16,4
curs 1999/00	11 977	1 065	1 410	2 658	**17 110**	149 191	11,5
curs 2000/01	991	37	71	392	**1 491**	71 252	2,1
curs 2001/02	-	-	-	-	**-**	29 380	-

Font: Generalitat de Catalunya. Departament d'Ensenyament. Servei d'Estadística i Documentació.
Ministerio de Educación, Cultura y Deporte.

(1) Cicles formatius de grau mitjà (CFGM).

(2) Ensenyaments substitutoris de la prova d'accés als CFGS.

(3) Cicles formatius de grau superior (CFGS).

14.13 Educació secundària. Cursos 1997/98-2001/02. Professors. Províncies.

	Barcelona	Girona	Lleida	Tarragona	**Catalunya**	Espanya	% Cat./Esp.
Curs 1997/98	28 009	3 229	2 369	3 821	**37 428**	243 195	15,4
Curs 1998/99	28 217	3 274	2 466	4 003	**37 960**	242 977	15,6
Curs 1999/00	29 058	3 432	2 566	4 175	**39 231**	229 101	17,1
Curs 2000/01	28 336	3 442	2 561	4 075	**38 414**	259 071	14,8
Curs 2001/02	27 918	3 440	2 536	4 048	**37 942**	264 434	14,3

Font: Generalitat de Catalunya. Departament d'Ensenyament. Servei d'Estadística i Documentació.
Ministerio de Educación, Cultura y Deporte.

14.14 Ensenyaments de règim especial. Curs 2001/02. Centres, professors i alumnes. Per titularitat del centre.

			Alumnes. Per nivells.				
	Centres	Professors	pla antic	elemental	mitjà	superior	**total**
Música[1]	**173**	**3 368**	**966**	**22 685**	**6 223**	**116**	**29 990**
públics	109	2 142	387	14 586	4 560	116	**19 649**
privats	64	1 226	579	8 099	1 663	-	**10 341**
Dansa	**60**	**301**	**-**	**6 008**	**213**	**22**	**6 243**
públics	5	66	-	229	178	22	**429**
privats	55	235	-	5 779	35	-	**5 814**
Art dramàtic	**1** [2]	**125**	**-**	**-**	**-**	**-**	**259**
Arts aplicades i disseny	**31**	**789**	**1 090**	**-**	**680**	**3 837**	**5 607**
públics	24	662	775	-	677	3 417	**4 869**
privats	7	127	315	-	3	420	**738**
Restauració i conservació	**1**	**21**	**-**	**-**	**-**	**-**	**125**
Idiomes[3]	**12**	**362**	**-**	**-**	**-**	**-**	**26 478**

Font: Generalitat de Catalunya. Departament d'Ensenyament. Servei d'Estadística i Documentació.
(1) Conservatoris i escoles de música.
(2) Un centre amb dues seus: Terrassa i Barcelona.
(3) Escoles oficials d'idiomes.

14.15 Ensenyament universitari. Curs 2001/02.
Professors[1]. Per categories i universitats.

	Catedràtics		Professors titulars				
	universitat	escoles universitàries	universitat	escoles universitàries	Associats	Altres[3]	**Total**
Sistema universitari públic	**1 241**	**245**	**3 835**	**1 560**	**4 854**	**1 407**	**13 236**
U. Barcelona	466	57	1 573	435	867	891	**4 289**
U. Autònoma de Barcelona	337	25	882	142	1 365	233	**2 984**
U. Politècnica de Catalunya	205	96	654	443	1 017	8	**2 423**
U. Pompeu Fabra	73	8	156	55	426	108	**826**
U. Girona	55	16	199	126	425	5	**826**
U. Lleida	42	24	157	157	295	14	**689**
U. Rovira i Virgili	63	19	214	202	459	148	**1 105**
U. Oberta de Catalunya[2]	-	-	-	-	-	-	**94**
Sistema universitari privat[2]	-	-	-	-	-	-	**1 997**
U. Ramon Llull	-	-	-	-	-	-	**1 297**
U. Vic	-	-	-	-	-	-	**324**
U. Internacional de Catalunya	-	-	-	-	-	-	**376**
Total	**1 241**	**245**	**3 835**	**1 560**	**4 854**	**1 407**	**15 233**

Font: Generalitat de Catalunya. Departament d'Universitats, Recerca i Societat de la Informació.
(1) Professorat de centres integrats.
(2) Els professors de la UOC i de les universitats privades no formen part dels cossos estatals.
(3) Ajudants, emèrits, visitants, convidats, becaris, investigadors, etc.

14.16 Ensenyament universitari. Curs 2001/02.
Alumnes matriculats. Per cicles i universitats.

	Primer cicle	Primer i segon cicle	Segon cicle	**Total**
Sistema universitari públic	**82 495**	**106 595**	**15 476**	**204 566**
U. Barcelona	18 334	41 347	2 873	**62 554**
U. Autònoma de Barcelona	12 126	26 903	1 331	**40 360**
U. Politècnica de Catalunya	17 175	15 151	1 446	**33 772**
U. Pompeu Fabra	3 502	6 242	246	**9 990**
U. Girona	7 608	4 911	388	**12 907**
U. Lleida	5 832	1 757	2 566	**10 155**
U. Rovira i Virgili	6 546	5 320	679	**12 545**
U. Oberta de Catalunya	11 372	4 964	5 947	**22 283**
Sistema universitari privat	**9 805**	**9 236**	**1 208**	**20 249**
U. Ramon Llull	6 157	6 740	799	**13 696**
U. Vic	2 935	855	225	**4 015**
U. Internacional de Catalunya	713	1 641	184	**2 538**
Total	**92 300**	**115 831**	**16 684**	**224 815**

Font: Generalitat de Catalunya. Departament d'Universitats, Recerca i Societat de la Informació.

14.17 Ensenyament universitari. Curs 2001/02.
Alumnes matriculats. Per àmbits d'estudi i universitats.

	Humanitats	Ciències	Ciències de la salut	Ciències socials	Enginyeria i arquitectura	Total
Sistema universitari públic	**34 979**	**12 245**	**19 904**	**79 707**	**57 731**	**204 566**
U. Barcelona	20 988	6 415	6 965	27 096	1 090	**62 554**
U. Autònoma de Barcelona	5 519	4 648	8 547	16 358	5 288	**40 360**
U. Politècnica de Catalunya	-	431	672	1 021	31 648	**33 772**
U. Pompeu Fabra	1 359	-	244	6 829	1 558	**9 990**
U. Girona	1 282	-	1 585	4 702	5 338	**12 907**
U. Lleida	2 720	-	466	3 327	3 642	**10 155**
U. Rovira i Virgili	1 291	751	1 425	6 150	2 928	**12 545**
U. Oberta de Catalunya	1 820	-	-	14 224	6 239	**22 283**
Sistema universitari privat	**764**	**214**	**3 447**	**10 478**	**5 346**	**20 249**
U. Ramon Llull	74	214	1 274	7 935	4 199	**13 696**
U. Vic	238	-	1 113	1 889	775	**4 015**
U. Internacional de Catalunya	452	-	1 060	654	372	**2 538**
Total	**35 743**	**12 459**	**23 351**	**90 185**	**63 077**	**224 815**

Font: Generalitat de Catalunya. Departament d'Universitats, Recerca i Societat de la Informació.

14.18 Ensenyament universitari. Curs 2001/02.
Alumnes matriculats. Per sexes i universitats.

	Homes	Dones	Total
Sistema universitari públic	**95 426**	**109 140**	**204 566**
U. Barcelona	23 002	39 552	**62 554**
U. Autònoma de Barcelona	15 413	24 947	**40 360**
U. Politècnica de Catalunya	24 735	9 037	**33 772**
U. Pompeu Fabra	4 207	5 783	**9 990**
U. Girona	5 615	7 292	**12 907**
U. Lleida	4 644	5 511	**10 155**
U. Rovira i Virgili	5 267	7 278	**12 545**
U. Oberta de Catalunya	12 543	9 740	**22 283**
Sistema universitari privat	**8 592**	**11 657**	**20 249**
U. Ramon Llull	6 103	7 593	**13 696**
U. Vic	1 308	2 707	**4 015**
U. Internacional de Catalunya	1 181	1 357	**2 538**
Total	**104 018**	**120 797**	**224 815**

Font: Generalitat de Catalunya. Departament d'Universitats, Recerca i Societat de la Informació.

14.19 Diplomatures, enginyeries tècniques i arquitectura tècnica. Curs 2001/02.

Alumnes matriculats[1]. Per àmbits d'estudi i sexes.

	Homes	Dones	Total
Àrea d'humanitats	**1 668**	**7 179**	**8 847**
mestre especialitat educació especial	73	1 169	**1 242**
mestre especialitat educació física	797	658	**1 455**
mestre especialitat educació infantil	71	2 359	**2 430**
mestre especialitat educació musical	278	707	**985**
mestre especialitat educació primària	300	1 415	**1 715**
mestre especialitat llengua estrangera	149	871	**1 020**
Àrea de ciències	**248**	**280**	**528**
estadística	248	280	**528**
Àrea de ciències de la salut	**1 939**	**8 720**	**10 659**
fisioteràpia	851	1 844	**2 695**
infermeria	661	4 913	**5 574**
logopèdia	16	476	**492**
nutrició humana i dietètica	66	435	**501**
òptica i optometria	150	453	**603**
podologia	159	323	**482**
teràpia ocupacional	36	276	**312**
Àrea de ciències socials	**12 894**	**21 174**	**34 068**
biblioteconomia i documentació	152	456	**608**
ciències empresarials	9 347	9 486	**18 833**
educació social	342	1 951	**2 293**
gestió i administració pública	281	550	**831**
relacions laborals	1 439	3 400	**4 839**
treball social	194	1 559	**1 753**
turisme	1 139	3 772	**4 911**
Àrea d'arquitectura i enginyeria	**26 266**	**7 170**	**33 436**
arquitectura tècnica	2 171	1 022	**3 193**
eng. tèc. agrícola en explotacions agropecuàries	397	303	**700**
eng. tèc. agrícola en hortofructicultura i jardineria	264	209	**473**
eng. tèc. agrícola en indústries agràries i alimentàries	539	744	**1 283**
eng. tèc. agrícola en mecanització i const. rurals	133	27	**160**
eng. tèc. de mines	124	27	**151**
eng. tèc. forestal en explotacions forestals	305	192	**497**
eng. tèc. forestal en indústries forestals	96	40	**136**
eng. tèc. industrial	546	113	**659**
eng. tèc. industrial en electricitat	1 043	77	**1 120**
eng. tèc. industrial en electrònica industrial	3 166	277	**3 443**
eng. tèc. industrial en mecànica	2 399	261	**2 660**
eng. tèc. industrial en química industrial	1 083	1 017	**2 100**
eng. tèc. industrial en tèxtil	132	135	**267**
eng. tèc. informàtica de gestió	4 548	1 152	**5 700**
eng. tèc. informàtica de sistemes	5 053	568	**5 621**
eng. tèc. naval en prop. i serveis del vaixell	174	47	**221**
eng. tèc. obres públiques	673	236	**909**
eng. tèc. sistemes de telecomunicació	148	19	**167**
eng. tèc. telecomunicacions en sistemes de tele.	672	176	**848**
eng. tèc. telecomunicacions en sistemes elec.	1 130	141	**1 271**
eng. tèc. telecomunicacions en so i imatge	316	136	**452**
eng. tèc. telecomunicacions en telemàtica	783	113	**896**
eng. tèc. topogràfica	198	86	**284**
màquines navals	70	14	**84**
navegació marítima	103	38	**141**
Total	**43 015**	**44 523**	**87 538**

Font: Generalitat de Catalunya. Departament d'Universitats, Recerca i Societat de la Informació.
(1) Inclou alumnes de centres integrats i adscrits amb títols homologats.

14.20 Llicenciatures, enginyeries i arquitectura. Curs 2001/02. Alumnes matriculats[1]. Per àmbits d'estudi i sexes.

	Homes	Dones	Total
Àrea d'humanitats	**7 879**	**18 325**	**26 204**
belles arts	649	1 249	**1 898**
filologies	1 512	5 084	**6 596**
filosofia	969	757	**1 726**
història	2 074	1 884	**3 958**
història de l'art	425	1 611	**2 036**
història i ciència de la música	54	74	**128**
humanitats	1 090	1 778	**2 868**
lingüística	29	98	**127**
pedagogia	307	1 818	**2 125**
psicopedagogia	404	2 086	**2 490**
teoria de la literatura i lit. comparada	61	114	**175**
traducció i interpretació	305	1 772	**2 077**
Àrea de ciències	**5 431**	**7 910**	**13 341**
biologia	1 311	2 936	**4 247**
bioquímica	135	185	**320**
ciències ambientals	321	725	**1 046**
ciències i tècniques estadístiques	50	50	**100**
física	1 082	458	**1 540**
geologia	427	448	**875**
matemàtiques	650	608	**1 258**
química	1 455	2 500	**3 955**
Àrea de ciències de la salut	**2 469**	**6 423**	**8 892**
ciència i tecnologia dels aliments	147	302	**449**
farmàcia	475	1 750	**2 225**
medicina	1 144	2 906	**4 050**
medicina i cirurgia	1	1	**2**
odontologia	410	728	**1 138**
veterinària	292	736	**1 028**
Àrea de ciències socials	**23 011**	**32 489**	**55 500**
administració i direcció d'empreses	6 127	6 031	**12 158**
antropologia social i cultural	252	668	**920**
ciències actuarials i financeres	112	89	**201**
ciències de l'activitat física i de l'esport	1 183	560	**1 743**
ciències del treball	962	994	**1 956**
ciències polítiques i de l'administració	744	951	**1 695**
comunicació audiovisual	586	1 027	**1 613**
documentació	430	1 217	**1 647**
dret	5 608	8 238	**13 846**
economia	2 702	2 361	**5 063**
geografia	853	677	**1 530**
investigació i tècniques de mercat	119	132	**251**
periodisme	751	1 460	**2 211**
psicologia	1 671	6 181	**7 852**
publicitat i relacions públiques	343	1 012	**1 355**
sociologia	568	891	**1 459**
Àrea d'arquitectura i enginyeria	**17 359**	**6 406**	**23 765**
arquitectura	2 816	2 257	**5 073**
enginyeria agrònoma	474	333	**807**
enginyeria automàtica i electrònica industrial	284	16	**300**
enginyeria camins, canals i ports	807	278	**1 085**
enginyeria de materials	109	34	**143**
enginyeria de telecomunicació	2 122	467	**2 589**
enginyeria electrònica	723	98	**821**
enginyeria forestal	318	186	**504**
enginyeria geològica	418	210	**628**
enginyeria industrial	3 888	951	**4 839**
enginyeria informàtica	3 825	521	**4 346**
enginyeria organització industrial	486	121	**607**
enginyeria química	961	858	**1 819**
enologia	48	48	**96**
màquines navals	25	8	**33**
marina civil	14	4	**18**
nàutica i transport marítim	41	16	**57**
Total	**56 149**	**71 553**	**127 702**

Font: Generalitat de Catalunya. Departament d'Universitats, Recerca i Societat de la Informació.
(1) Inclou alumnes de centres integrats i adscrits amb títols homologats.

14.21 Diplomatures, enginyeries tècniques i arquitectura tècnica. Curs 2000/01.

Alumnes titulats[1]. Per àmbits d'estudi i sexes.

	Homes	Dones	Total[2]
Àrea d'humanitats	**329**	**1 502**	**2 201**
mestre especialitat educació especial	19	235	**298**
mestre especialitat educació física	163	118	**335**
mestre especialitat educació infantil	20	522	**678**
mestre especialitat educació musical	39	133	**204**
mestre especialitat educació primària	70	354	**506**
mestre especialitat llengua estrangera	18	140	**180**
Àrea de ciències	**29**	**59**	**132**
estadística	29	59	**132**
Àrea de ciències de la salut	**301**	**1 293**	**2 549**
fisioteràpia	115	304	**724**
infermeria	125	812	**1 425**
logopèdia	1	7	**129**
òptica i optometria	40	109	**149**
podologia	14	36	**50**
teràpia ocupacional	6	25	**72**
Àrea de ciències socials	**1 464**	**3 046**	**5 067**
biblioteconomia i documentació	24	77	**101**
ciències empresarials	932	1 048	**2 216**
educació social	74	297	**439**
gestió i administració pública	66	98	**164**
relacions laborals	222	568	**903**
treball social	38	441	**479**
turisme	108	517	**765**
Àrea d'arquitectura i enginyeria	**3 049**	**1 063**	**4 377**
arquitectura tècnica	415	230	**645**
eng. tèc. agr. en mecanització i construccions rurals	17	4	**21**
eng. tèc. agr. en explotacions agropecuàries	78	78	**156**
eng. tèc. agr. en hortofructicultura i jardineria	48	59	**107**
eng. tèc. agr. en indústries agràries i alimentàries	78	101	**179**
eng. tèc. disseny industrial	47	27	**74**
eng. tèc. forestal en explotacions forestals	49	22	**71**
eng. tèc. forestal en indústries forestals	11	3	**14**
eng. tèc. industrial	259	37	**296**
eng. tèc. industrial en electricitat	140	8	**148**
eng. tèc. industrial en electrònica industrial	393	41	**507**
eng. tèc. industrial en mecànica	389	37	**426**
eng. tèc. industrial en química industrial	169	165	**365**
eng. tèc. industrial en tèxtil	27	23	**50**
eng. tèc. informàtica de gestió	200	60	**381**
eng. tèc. informàtica de sistemes	141	21	**202**
eng. tèc. mines	36	10	**46**
eng. tèc. naval en propulsió i serveis del vaixell	1	3	**4**
eng. tèc. obres públiques	60	30	**90**
eng. tèc. telecomunicacions	184	23	**207**
eng. tèc. telecomunicacions en sistemes electrònics	136	22	**158**
eng. tèc. telecomunicacions en sistemes telecomunicacions	83	28	**111**
eng. tèc. telecomunicacions en so i imatge	28	10	**38**
eng. tèc. topografia	23	17	**40**
màquines navals	13	3	**16**
navegació marítima	24	1	**25**
Total	**5 172**	**6 963**	**14 326**

Font: Generalitat de Catalunya. Departament d'Universitats, Recerca i Societat de la Informació.

(1) Inclou alumnes de centres integrats i adscrits amb titulacions homologades.

(2) Inclou el total d'alumnes de la Universitat Autònoma de Barcelona que no estan desagregats per sexe.

14.22 Llicenciatures, enginyeries i arquitectura. Curs 2000/01. Alumnes titulats[1]. Per àmbits d'estudi i sexes.

	Homes	Dones	Total[2]
Àrea d'humanitats	**841**	**1 952**	**3 535**
belles arts	80	151	**231**
educació física	109	53	**162**
filologies	142	600	**919**
filosofia	142	21	**193**
geografia i història	6	18	**24**
història	183	177	**485**
història de l'art	45	159	**255**
història i ciència de la música	-	-	**24**
humanitats	51	112	**208**
lingüística	4	11	**15**
pedagogia	32	237	**322**
psicopedagogia	32	290	**380**
teoria de la literatura i lit. comparada	-	2	**15**
traducció i interpretació	15	121	**302**
Àrea de ciències	**484**	**786**	**1 835**
biologia	132	267	**609**
bioquímica	21	39	**99**
ciències ambientals	31	35	**155**
ciències i tècniques estadístiques	2	6	**8**
física	40	73	**157**
geologia	24	24	**94**
matemàtiques	44	54	**156**
química	190	288	**557**
Àrea de ciències de la salut	**283**	**713**	**1 514**
ciència i tecnologia dels aliments	16	35	**93**
farmàcia	92	353	**445**
medicina	83	206	**602**
medicina i cirurgia	9	13	**22**
odontologia	83	106	**189**
veterinària	-	-	**163**
Àrea de ciències socials	**1 974**	**3 137**	**6 917**
administració i direcció d'empreses	689	680	**1 600**
antropologia social i cultural	16	84	**164**
ciències actuarials i financeres	16	29	**45**
ciències polítiques i de l'administració	56	85	**262**
comunicació audiovisual	64	115	**258**
documentació	8	34	**42**
dret	450	775	**1 583**
economia	239	201	**572**
geografia	97	81	**250**
investigació i tècniques de mercat	24	33	**57**
periodisme	82	113	**483**
psicologia	169	775	**1 261**
publicitat i relacions públiques	32	73	**184**
sociologia	32	59	**156**
Àrea d'arquitectura i enginyeria	**2 070**	**700**	**2 921**
arquitectura	273	253	**526**
enginyeria agrònoma	71	35	**106**
enginyeria automàtica i electr. ind.	35	1	**36**
enginyeria camins, canals i ports	121	30	**151**
enginyeria de materials	11	7	**18**
enginyeria electrònica	118	18	**154**
enginyeria geològica	11	6	**17**
enginyeria industrial	710	136	**846**
enginyeria informàtica	247	45	**399**
enginyeria organització industrial	54	10	**64**
enginyeria química	91	64	**181**
enginyeria telecomunicacions	269	64	**333**
enologia	18	20	**38**
màquines navals	2	-	**2**
marina civil	38	9	**47**
nàutica i transport marítim	1	2	**3**
Total	**5 652**	**7 288**	**16 722**

Font: Generalitat de Catalunya. Departament d'Universitats, Recerca i Societat de la Informació.

(1) Inclou alumnes de centres integrats i adscrits amb titulacions homologades.
No són disponibles les dades dels centres adscrits a la Universitat de Barcelona.

(2) Inclou el total d'alumnes de la Universitat Autònoma de Barcelona que no estan desagregats per sexe.

14.23 Ensenyament universitari. Tercer cicle. Curs 2001/02. Alumnes matriculats. Per universitats.

	Cursos de doctorat	Cursos de postgrau[1]
Sistema universitari públic	**9 695**	**53 878**
U. Barcelona	2 781	23 320
U. Autònoma de Barcelona	3 607	8 028
U. Politècnica de Catalunya	1 609	7 899
U. Pompeu Fabra	643	5 795
U. Girona	557	4 950
U. Lleida	:	910
U. Rovira i Virgili	340	1 518
U. Oberta de Catalunya	158	1 458
Sistema universitari privat	**431**	**4 973**
U. Ramon Llull	304	4 002
U. Vic	29	621
U. Internacional de Catalunya	98	350
Total	**10 126**	**58 851**

Font: Generalitat de Catalunya. Departament d'Universitats, Recerca i Societat de la Informació.
(1) Inclou màsters, cursos d'especialització, etc.

14.24 Tesis doctorals llegides. Cursos 1997/98-2001/02. Per àmbits d'estudi.

	1997/98	1998/99	1999/00	2000/01	2001/02
Humanitats[1]	167	164	181	173	164
Ciències	335	271	297	302	303
Ciències de la salut	254	188	249	273	232
Ciències socials	154	159	186	182	254
Enginyeria i arquitectura	146	121	143	151	205
Total	**1 056**	**903**	**1 056**	**1 081**	**1 157**

Font: Generalitat de Catalunya. Departament d'Universitats, Recerca i Societat de la Informació.
(1) Inclou les tesis de Belles Arts.

14.25 Tesis doctorals llegides. Cursos 1997/98-2001/02. Per universitats.

	1997/98	1998/99	1999/00	2000/01	2001/02
Sistema universitari públic	**1 037**	**885**	**1 038**	**1 063**	**1 129**
U. Barcelona	420	397	480	467	480
U. Autònoma de Barcelona	346	229	279	294	308
U. Politècnica de Catalunya	157	143	170	149	190
U. Pompeu Fabra	14	22	21	30	37
U. Oberta de Catalunya	-	-	-	-	1
U. Girona	29	31	21	30	26
U. Lleida	33	36	25	38	33
U. Rovira i Virgili	38	27	42	55	54
Sistema universitari privat	**19**	**18**	**18**	**18**	**28**
U. Ramon Llull	19	18	18	17	27
U. Internacional de Catalunya	-	-	-	1	1
Total	**1 056**	**903**	**1 056**	**1 081**	**1 157**

Font: Generalitat de Catalunya. Departament d'Universitats, Recerca i Societat de la Informació.

14.26 Ensenyament universitari. Curs 2001/02. Mobilitat d'estudiants(1). Per universitats.

	Estudiants estrangers a Catalunya	Estudiants catalans a l'estranger
Sistema universitari públic	**5 557**	**2 955**
U. Barcelona	2 017	696
U. Autònoma de Barcelona	1 434	698
U. Politècnica de Catalunya	1 386	891
U. Pompeu Fabra	370	324
U. Girona	112	111
U. Lleida	91	122
U. Rovira i Virgili	147	113
Sistema universitari privat	**673**	**456**
U. Ramon Llull	572	400
U. Vic	63	43
U. Internacional de Catalunya	38	13
Total 2001/02	**6 230**	**3 411**
Total 2000/01	**6 804**	**3 096**
Total 1999/00	**6 338**	**2 951**
Total 1998/99	**5 613**	**2 804**
Total 1997/98	**4 898**	**2 523**

Font: Generalitat de Catalunya. Departament d'Universitats, Recerca i Societat de la Informació.
(1) A partir del curs 1998/99 inclou els programes: Erasmus, Leonardo, Tempus i Alfa.

14.27 Formació d'adults. 2002.
Centres, professors i alumnes. Comarques, àmbits i províncies.

	Centres-aules	Professors	Alumnes[1] homes	dones	total
Alt Camp	1	3	246	244	**490**
Alt Empordà	2	9	574	511	**1 085**
Alt Penedès	2	8	389	325	**714**
Alt Urgell	1	2	255	348	**603**
Alta Ribagorça	1	1	27	32	**59**
Anoia	1	3	534	402	**936**
Bages	3	16	1 281	1 228	**2 509**
Baix Camp	3	23	1 607	1 474	**3 081**
Baix Ebre	1	5	490	456	**946**
Baix Empordà	5	20	894	1 498	**2 392**
Baix Llobregat	20	109	4 683	7 297	**11 980**
Baix Penedès	1	3	396	393	**789**
Barcelonès	69	366	21 209	28 961	**50 170**
Berguedà	1	2	198	196	**394**
Cerdanya	-	-	50	19	**69**
Conca de Barberà	1	1	200	235	**435**
Garraf	3	18	864	1 054	**1 918**
Garrigues	-	-	50	26	**76**
Garrotxa	1	6	2 043	2 020	**4 063**
Gironès	3	31	2 197	1 837	**4 034**
Maresme	7	47	2 596	2 629	**5 225**
Montsià	1	3	1 260	965	**2 225**
Noguera	1	2	128	129	**257**
Osona	4	15	1 828	1 784	**3 612**
Pallars Jussà	-	-	40	44	**84**
Pallars Sobirà	-	-	17	19	**36**
Pla d'Urgell	2	5	176	150	**326**
Pla de l'Estany	1	2	99	107	**206**
Priorat	-	-	36	14	**50**
Ribera d'Ebre	1	1	167	85	**252**
Ripollès	1	2	645	724	**1 369**
Segarra	1	2	78	96	**174**
Segrià	2	19	1 748	1 991	**3 739**
Selva	4	17	1 242	1 645	**2 887**
Solsonès	1	2	194	274	**468**
Tarragonès	4	36	2 183	3 167	**5 350**
Terra Alta	-	-	87	34	**121**
Urgell	1	2	737	770	**1 507**
Val d'Aran	1	1	23	26	**49**
Vallès Occidental	20	117	6 458	8 636	**15 094**
Vallès Oriental	11	44	2 459	3 106	**5 565**
Catalunya	**182**	**943**	**60 388**	**74 951**	**135 339**
Àmbit Metropolità	132	709	38 658	52 008	**90 666**
Comarques Gironines	17	87	7 694	8 342	**16 036**
Camp de Tarragona	10	66	4 668	5 527	**10 195**
Terres de l'Ebre	3	9	2 004	1 540	**3 544**
Àmbit de Ponent	7	30	2 917	3 162	**6 079**
Comarques Centrals	10	38	4 035	3 884	**7 919**
Alt Pirineu i Aran	3	4	412	488	**900**
Barcelona	141	745	42 499	55 618	**98 117**
Girona	18	90	7 821	8 404	**16 225**
Lleida	10	33	3 396	3 862	**7 258**
Tarragona	13	75	6 672	7 067	**13 739**

Font: Generalitat de Catalunya. Departament de Benestar Social. Direcció General de Formació d'Adults.

(1) S'hi inclouen els usuaris dels centres d'autoformació, que segueixen una metodologia basada en l'autoaprenentatge amb tutories presencials, i les persones inscrites en el programa a distància Graduï's. Ara pot!

14.28 Formació d'adults. 2002.
Alumnes. Per programes de formació, grups d'edat i sexes.

	16-24	25-50	51-64	65 i més	Total
Homes	**32 537**	**21 968**	**3 588**	**2 295**	**60 388**
etapa instrumental (nivell I)	480	1 128	139	80	**1 827**
etapa instrumental (nivell II)	222	634	172	78	**1 106**
etapa instrumental (nivell III)	216	443	258	110	**1 027**
llengua oral i escrita	1 081	2 597	104	37	**3 819**
informàtica	82	199	92	84	**457**
graduat escolar	20 788	7 859	407	370	**29 424**
educació secundària	1 792	888	46	9	**2 735**
accés a CFGM(1)	1 864	453	10	4	**2 331**
accés a CFGS(2)	1 257	638	2	1	**1 898**
accés a la universitat	45	861	13	3	**922**
accés a proves de maduresa	21	30	5		**56**
altres	4 689	6 238	2 340	1 519	**14 786**
Dones	**23 485**	**29 548**	**13 973**	**7 945**	**74 951**
etapa instrumental (nivell I)	403	1 261	1 253	1 384	**4 301**
etapa instrumental (nivell II)	281	811	1 969	1 637	**4 698**
etapa instrumental (nivell III)	311	1 201	2 237	1 292	**5 041**
llengua oral i escrita	832	1 781	209	70	**2 892**
informàtica	121	577	288	105	**1 091**
graduat escolar	11 193	7 785	1 515	578	**21 071**
educació secundària	2 005	2 075	375	32	**4 487**
accés a CFGM(1)	1 569	833	126	10	**2 538**
accés a CFGS(2)	1 429	718	4	1	**2 152**
accés a la universitat	57	1 077	28	2	**1 164**
accés a proves de maduresa	59	175	12	2	**248**
altres	5 225	11 254	5 957	2 832	**25 268**
Total	**56 022**	**51 516**	**17 561**	**10 240**	**135 339**
etapa instrumental (nivell I)	**883**	**2 389**	**1 392**	**1 464**	**6 128**
etapa instrumental (nivell II)	**503**	**1 445**	**2 141**	**1 715**	**5 804**
etapa instrumental (nivell III)	**527**	**1 644**	**2 495**	**1 402**	**6 068**
llengua oral i escrita	**1 913**	**4 378**	**313**	**107**	**6 711**
informàtica	**203**	**776**	**380**	**189**	**1 548**
graduat escolar	**31 981**	**15 644**	**1 922**	**948**	**50 495**
educació secundària	**3 797**	**2 963**	**421**	**41**	**7 222**
accés a CFGM(1)	**3 433**	**1 286**	**136**	**14**	**4 869**
accés a CFGS(2)	**2 686**	**1 356**	**6**	**2**	**4 050**
accés a la universitat	**102**	**1 938**	**41**	**5**	**2 086**
accés a proves de maduresa	**80**	**205**	**17**	**2**	**304**
altres	**9 914**	**17 492**	**8 297**	**4 351**	**40 054**

Font: Generalitat de Catalunya. Departament de Benestar Social. Direcció General de Formació d'Adults.
(1) Cicles Formatius de Grau Mitjà.
(2) Cicles Formatius de Grau Superior.

14.29 Nivell d'instrucció de la població[1]. 1996.
Comarques, àmbits i províncies.

	No sap llegir o escriure	Primària incompleta	EGB 1a etapa	EGB 2a etapa	FP 1r grau	FP 2n grau
Alt Camp	315	4 150	13 135	6 005	1 824	1 371
Alt Empordà	928	11 217	37 732	13 941	4 219	1 984
Alt Penedès	876	8 703	29 835	9 751	4 780	2 305
Alt Urgell	144	2 358	7 214	2 978	1 028	703
Alta Ribagorça	22	366	1 277	528	205	102
Anoia	1 347	12 768	33 213	12 032	4 980	3 111
Bages	1 997	19 651	59 660	21 867	8 531	6 300
Baix Camp	2 472	22 725	46 885	21 271	7 982	5 149
Baix Ebre	1 177	11 994	24 581	9 702	2 789	1 878
Baix Empordà	1 723	10 483	35 585	17 202	4 619	2 704
Baix Llobregat	14 710	113 451	200 062	89 641	43 003	28 011
Baix Penedès	498	5 189	19 699	6 775	2 699	1 578
Barcelonès	27 566	320 131	600 506	292 565	120 222	97 279
Berguedà	444	4 811	17 072	5 094	2 176	1 725
Cerdanya	72	1 107	5 444	1 890	419	437
Conca de Barberà	112	1 637	8 640	2 395	1 146	612
Garraf	1 343	14 602	28 453	13 787	3 948	2 858
Garrigues	32	1 223	9 937	2 643	1 208	677
Garrotxa	522	7 507	19 352	5 512	2 244	1 465
Gironès	1 962	16 524	43 832	17 727	6 588	3 916
Maresme	6 535	44 051	100 709	53 069	15 172	11 079
Montsià	931	9 799	21 692	8 206	2 228	1 328
Noguera	285	3 889	14 999	4 984	1 857	1 034
Osona	1 258	16 637	43 777	19 693	8 469	4 248
Pallars Jussà	72	2 016	5 044	1 208	798	564
Pallars Sobirà	17	778	2 117	718	332	244
Pla d'Urgell	231	2 894	12 218	4 621	1 776	1 258
Pla de l'Estany	166	2 338	8 020	5 000	1 211	788
Priorat	85	909	4 478	1 315	408	303
Ribera d'Ebre	247	3 047	9 775	2 589	1 340	913
Ripollès	430	3 544	10 609	3 882	1 260	967
Segarra	102	1 201	6 515	4 006	940	538
Segrià	2 482	21 234	53 760	26 356	9 498	6 026
Selva	1 424	13 073	42 962	15 661	4 517	3 158
Solsonès	157	1 720	4 026	1 517	811	523
Tarragonès	3 160	21 350	53 636	25 491	11 112	7 810
Terra Alta	117	2 439	5 662	1 805	532	207
Urgell	209	2 733	12 685	5 174	1 564	981
Val d'Aran	18	441	2 702	1 142	447	255
Vallès Occidental	15 446	101 906	218 381	98 290	41 252	26 387
Vallès Oriental	4 793	37 978	100 212	41 385	18 010	11 737
Catalunya	**96 427**	**884 574**	**1 976 093**	**879 418**	**348 144**	**244 513**
Àmbit Metropolità	71 269	640 822	1 278 158	598 488	246 387	179 656
Comarques Gironines	7 155	64 686	198 092	78 925	24 658	14 982
Camp de Tarragona	6 642	55 960	146 473	63 252	25 171	16 823
Terres de l'Ebre	2 472	27 279	61 710	22 302	6 889	4 326
Àmbit de Ponent	3 341	33 174	110 114	47 784	16 843	10 514
Comarques Centrals	5 203	55 587	157 748	60 203	24 967	15 907
Alt Pirineu i Aran	345	7 066	23 798	8 464	3 229	2 305
Barcelona	76 310	694 665	1 431 471	657 019	270 528	195 004
Girona	7 227	65 681	202 435	80 557	24 998	15 355
Lleida	3 776	40 989	134 004	56 288	20 558	13 005
Tarragona	9 114	83 239	208 183	85 554	32 060	21 149

Font: Institut d'Estadística de Catalunya. Estadística de població 1996.
(1) Població de 10 anys i més.

BUP i COU	Títol mitjà	Títol superior	**Total**	
2 530	1 056	788	**31 174**	Alt Camp
7 480	3 591	2 790	**83 882**	Alt Empordà
5 421	2 677	2 080	**66 428**	Alt Penedès
1 501	778	659	**17 363**	Alt Urgell
403	177	175	**3 255**	Alta Ribagorça
5 963	2 942	2 050	**78 406**	Anoia
10 977	6 549	4 127	**139 659**	Bages
9 901	5 265	4 718	**126 368**	Baix Camp
4 209	2 209	1 595	**60 134**	Baix Ebre
7 458	3 612	2 930	**86 316**	Baix Empordà
51 296	22 198	17 828	**580 200**	Baix Llobregat
3 541	1 551	1 188	**42 718**	Baix Penedès
243 090	130 228	135 423	**1 967 010**	Barcelonès
2 211	1 228	918	**35 679**	Berguedà
1 324	495	466	**11 654**	Cerdanya
1 181	547	507	**16 777**	Conca de Barberà
8 211	4 432	3 934	**81 568**	Garraf
1 032	675	401	**17 828**	Garrigues
3 044	1 711	1 422	**42 779**	Garrotxa
11 993	6 837	6 333	**115 712**	Gironès
28 701	14 606	12 779	**286 701**	Maresme
3 225	1 371	1 117	**49 897**	Montsià
2 247	1 384	961	**31 640**	Noguera
8 633	4 685	3 655	**111 055**	Osona
1 058	654	449	**11 863**	Pallars Jussà
564	329	270	**5 369**	Pallars Sobirà
1 694	1 108	758	**26 558**	Pla d'Urgell
1 769	1 087	911	**21 290**	Pla de l'Estany
537	279	259	**8 573**	Priorat
1 297	736	548	**20 492**	Ribera d'Ebre
1 991	990	756	**24 429**	Ripollès
1 297	665	564	**15 828**	Segarra
12 965	9 007	6 878	**148 206**	Segrià
7 498	3 323	2 501	**94 117**	Selva
698	405	345	**10 202**	Solsonès
13 635	8 286	7 274	**151 754**	Tarragonès
428	253	211	**11 654**	Terra Alta
2 340	1 167	775	**27 628**	Urgell
733	324	275	**6 337**	Val d'Aran
58 253	29 001	26 054	**614 970**	Vallès Occidental
22 741	10 333	8 350	**255 539**	Vallès Oriental
555 070	**288 751**	**266 022**	**5 539 012**	**Catalunya**
417 713	213 475	206 448	**3 852 416**	Àmbit Metropolità
41 233	21 151	17 643	**468 525**	Comarques Gironines
31 325	16 984	14 734	**377 364**	Camp de Tarragona
9 159	4 569	3 471	**142 177**	Terres de l'Ebre
21 575	14 006	10 337	**267 688**	Àmbit de Ponent
28 482	15 809	11 095	**375 001**	Comarques Centrals
5 583	2 757	2 294	**55 841**	Alt Pirineu i Aran
445 438	228 840	217 155	**4 216 430**	Barcelona
42 382	21 576	18 054	**478 265**	Girona
26 766	16 782	12 608	**324 776**	Lleida
40 484	21 553	18 205	**519 541**	Tarragona

15. Cultura, esports i joventut

Aspectes metodològics

Definicions

Producció editorial

15.01 Llibres i fullets. Títols i exemplars editats. 2002. Províncies.
15.02 Llibres i fullets. Títols i exemplars editats. Per idiomes. 1998-2002.
15.03 Dipòsit legal de Catalunya. Per tipus de document. 2002. Províncies.
15.04 Producció editorial en català. Títols registrats. Per matèries. 1997-2001.
15.05 Producció editorial en català. Títols registrats. 1997-2001. Províncies.
15.06 Difusió de la premsa diària. Per tipus d'informació. 1998-2002.
15.07 Difusió de la premsa diària en català. 1998-2002.

Mitjans de comunicació, cinema i arts escèniques

15.08 Televisió. Repartiment de l'audiència. Per cadenes. 2002.
15.09 Televisió. Emissores. Per naturalesa jurídica. 2002. Comarques i àmbits.
15.10 Radiodifusió. Emissores de freqüència modulada. Per naturalesa jurídica. 2002. Comarques i àmbits.
15.11 Cinema. Cinemes, pantalles i aforament. 2002. Comarques i àmbits.
15.12 Cinema. Sessions, espectadors i recaptació. 2002. Comarques i àmbits.
15.13 Cinema. Pel·lícules, espectadors i recaptació. Per nacionalitat de la pel·lícula. 1998-2002.
15.14 Cinema en català. Pel·lícules, sessions, espectadors i recaptació. Per tipus de versió. 1998-2002.
15.15 Teatre i dansa. Teatres. 1997-2001. Comarques i àmbits.
15.16 Teatre i dansa . Representacions. Per gènere i llengua de l'espectacle. 1997-2001.
15.17 Teatre i dansa. Espectadors i recaptació. 1997-2001.

Equipament cultural

15.18 Arxius. Principals indicadors. Per titularitat. 2000.
15.19 Arxius. Per titularitat. 2000. Comarques i àmbits.
15.20 Museus i col·leccions. 2002. Comarques i àmbits.
15.21 Biblioteques. Per tipus. 2000. Comarques, àmbits i províncies.
15.22 Biblioteques. Volums. Per tipus de biblioteca. 2000. Províncies.
15.23 Biblioteques. Personal. Per categories i tipus de biblioteca. 2000.
15.24 Béns culturals d'interès nacional. Per tipus. 2002. Comarques i àmbits.
15.25 Fundacions. Per tipus d'activitat. 2002. Comarques i àmbits.
15.26 Associacions. Per tipus d'activitat. 2002. Comarques i àmbits.
15.27 Entitats jurídiques. Per tipus. 1998-2002.

Dades econòmiques

15.28 Indústries de la cultura i la comunicació. Valor de la producció. Per subsectors. 2001.

15.29 Indústries de la cultura i la comunicació. Valor afegit brut. Per subsectors. 1998-2001.
15.30 Indústries de la cultura i la comunicació. Persones ocupades. Per subsectors. 1998-2001.
15.31 Despesa pública en cultura. Per administracions i àmbits d'actuació. 1997-2001.

Consum i pràctiques culturals

15.32 Pràctiques culturals. Per grups d'edat. 2001.
15.33 Equipaments culturals a la llar. Taxa d'equipament. 2001. Àmbits.
15.34 Activitats de temps lliure. Per grups d'edat. 2001.
15.35 Activitats de temps lliure. Per nivells d'estudi. 2001.

Coneixement del català

15.36 Coneixement del català. Per nivells de coneixement. 2001. Comarques, àmbits i províncies.
15.37 Coneixement del català. Per grups d'edat i nivells de coneixement. 2001.
15.38 Coneixement del català. Per nivell d'instrucció i nivells de coneixement. 1996.

Esports

15.39 Espais esportius. Per tipus. 2002. Comarques i àmbits.
15.40 Federacions esportives. Clubs i llicències. 2002.
15.41 Jocs esportius escolars. Participants. Per tipus d'esport. Curs 2001/02.
15.42 Jocs esportius escolars. Participants. Per sexes. Curs 2001/02. Comarques i àmbits.

Joventut

15.43 Instal·lacions juvenils. Per tipus. 2002. Comarques i àmbits.
15.44 Activitats juvenils de vacances. 1998-2002.
15.45 Entitats juvenils. Per tipus. 1998-2002.

Aspectes metodològics

Aquest és un capítol heterogeni on s'agrupen dades relatives a alguns aspectes de la infraestructura cultural, de l'esport i de la joventut. Aquesta heterogeneïtat es veu reforçada per la diversitat de fonts d'informació que ens ha calgut emprar.

Sobre **producció editorial** es publiquen dades procedents de diverses fonts (Instituto Nacional de Estadística, Departament de Cultura de la Generalitat de Catalunya, a partir de les dades de l'Agència espanyola de l'ISBN, i Biblioteca de Catalunya, amb les dades del dipòsit legal). La divergència de les xifres s'explica perquè cada font es refereix a fases diferents del procés d'edició. Així doncs, mentre que el registre d'ISBN és previ a l'edició i el seu titular és l'editor, el dipòsit legal coincideix amb la impressió i és el seu titular és l'impressor.

Quant a la **difusió de la premsa diària**, la font primària és l'Oficina de Justificació de la Difusió (OJD), institució que fa auditories anuals de la tirada (exemplars útils que es distribueixen) i la difusió (exemplars venuts, subscripció i distribució gratuïta) de les publicacions que se sotmeten al seu control voluntàriament. Les taules, però, han estat elaborades pel Departament de Cultura.

La font primària de la **radiodifusió** és el cens de la Direcció General de Radiodifusió i Televisió del Departament de la Presidència que, a més a més, facilita informació referida a les emissores de **televisió** local de Catalunya.

Pel que fa al **cinema**, el Departament de Cultura de la Generalitat de Catalunya proporciona dades de tipus estructural (nombre de cinemes, pantalles i aforament) així com dades que fan referència a la seva activitat (sessions, espectadors i recaptació). Totes les dades es refereixen a les sales de cinema en actiu, és a dir, a aquelles que han programat projeccions cinematogràfiques en el decurs de l'any. Per primera vegada a l'Anuari es presenta una taula dedicada a l'evolució del **cinema en català**.

Les dades sobre **arts escèniques** proporcionades pel Departament de Cultura, s'han obtingut mitjançant l'enquesta tramesa als teatres que compleixen uns determinats requisits (vegeu definicions). Així doncs, les dades de representacions, espectadors i recaptació fan referència als espectacles oferts en aquests teatres, dels quals facilitem el seu nombre a nivell comarcal.

S'inclou informació sobre **arxius** elaborada a partir de l'enquesta tramesa pel Departament de Cultura als arxius que compleixen uns determinats requisits (vegeu definicions). El recompte d'arxius es fa a nivell comarcal i segons la seva titularitat. Per altra banda, es presenta una taula resum que recull l'evolució dels principals indicadors (superfície, metres lineals de prestatgeries i de documents, etc). Per a l'any 2000 s'inclouen, a més, els arxius centrals administratius de la Generalitat corresponents als departaments, serveis territorials, organismes autònoms i empreses públiques.

Quant a **biblioteques,** les dades s'han obtingut a partir de l'enquesta Estadística de biblioteques 2000 que amb periodicitat biennal fa l'Institut d'Estadística de Catalunya (Idescat) a les biblioteques obertes al públic.

La Llei 17/1990 de **museus** crea el Registre de Museus de Catalunya, inventari oficial dels museus catalans. L'aplicació de tots els tràmits i terminis previstos en el procediment administratiu ha permès que des de l'any 1995 es vagin registrant museus i definint col·leccions.

Per primera vegada es publiquen, al capítol, dades corresponents a les **indústries culturals** elaborades pel Departament de Cultura. El valor de la producció de béns i serveis és el resultat de l'activitat econòmica realitzada a les unitats de producció amb seu a Catalunya.

La informació pressupostària relativa a la **despesa pública en cultura** s'ha elaborat a partir d'una enquesta adreçada a diputacions i ajuntaments de Catalunya. Les dades fan referència a la despesa consolidada internament i no inclouen la despesa en joventut i esports. Per a la comparabilitat de les dades entre les tres administracions (Generalitat, Diputacions

i Ajuntaments), s'ha de tenir en compte el diferent grau competencial que tenen en determinats àmbits culturals.

En relació amb el **coneixement del català**, la font original és l'arxiu informatitzat de l'Idescat derivat de la informació que proporciona l'Estadística de població 1996 i el Cens de Població 2001.

Per últim, es presenten els primers resultats de l'Enquesta de consum i pràctiques culturals de Catalunya que té com objectiu principal conèixer el **consum i les pràctiques culturals** de la població catalana en el seu temps de lleure. L'àmbit temporal de l'enquesta, realitzada pel Departament de Cultura amb la col·laboració de l'Idescat, són els darrers dotze mesos comptats des del dia de l'entrevista (del 6 de juny al 5 de juliol del 2001).

Definicions

Arxius: es consideren arxius aquells que tenen un fons històric, un responsable efectiu i que tenen ordenat i reglamentat l'accés i la consulta dels seus fons al servei dels investigadors, sigui quina en sigui la dependència administrativa.

Béns culturals d'interès nacional (BCIN): béns immobles que gaudeixen de la protecció legal actualment en vigor. Es classifiquen en:

Conjunt històric: agrupament de béns immobles, continu o dispers, que constitueix una unitat coherent i delimitable, amb entitat pròpia, encara que cadascun individualment no tingui valors rellevants.

Jardí històric: espai delimitat que és fruit de l'ordenació d'elements naturals per part de l'home i que pot incloure estructures de fàbrica.

Lloc històric: paratge natural on es produeix un agrupament de béns immobles que formen part d'una unitat coherent per raons històriques i culturals a la qual es vinculen esdeveniments o records del passat, que contenen obres de l'home amb valors històrics o tècnics.

Monument històric: construcció o altres tipus d'obra material produïda per l'activitat humana que configura una unitat singular.

Zona arqueològica: lloc on hi ha restes de la intervenció humana que solament és susceptible de ser estudiat en profunditat amb la metodologia arqueològica, tant si es troba en superfície com si es troba en el subsòl o sota les aigües.

Zona paleontològica: lloc on hi ha vestigis fossilitzats que constitueixen una unitat coherent i amb entitat pròpia, encara que cadascun individualment no tingui valors rellevants.

Biblioteques: tota col·lecció organitzada de llibres i publicacions periòdiques impreses o de qualsevol altre document, en especial gràfics i audiovisuals, i els serveis del personal que faciliten als usuaris la utilització d'aquests documents, amb finalitats informatives, d'investigació, d'educació o recreatives. S'entén com a biblioteca la unitat administrativa (una mateixa direcció) que pot compondre's d'un o diversos punts de servei. Hi ha els següents tipus:

Biblioteca nacional: té per missió recollir, conservar i difondre la producció bibliogràfica catalana i la relacionada amb l'àmbit lingüístic català.

Biblioteques públiques: estan al servei d'una comunitat, especialment d'una comunitat local, per atendre el públic en general (no s'inclouen les biblioteques militars). Inclou tant les biblioteques de titularitat pública com les finançades per entitats privades (caixes d'estalvi, associacions, etc.) que estan al servei d'una comunitat.

Altres biblioteques públiques: són les que ofereixen servei a certes categories d'usuaris: nens, malalts d'hospitals, presons, etc.

Biblioteques d'institucions d'ensenyament superior: són les dedicades principalment al servei dels estudiants i del personal docent de les facultats universitàries, escoles tècniques superiors, escoles universitàries i altres centres d'ensenyament superior públics i privats.

Biblioteques especialitzades: depenen d'una associació, servei oficial, centre d'investigació, institució cultural, museu o de qualsevol altre organisme dedicat a una disciplina o branca particular, la qual cosa determina el contingut documental de la biblioteca. Poden proporcionar documentació o servei a totes les persones que ho demanin, o estar essencialment destinades a respondre a les necessitats d'informació d'un públic determinat.

Coneixement del català: segons les instruccions donades per emplenar el full de l'Estadística de població 1996, es considera que:

- Una persona «entén» el català quan és capaç de comprendre una conversa sobre un tema corrent en català.
- Una persona «sap llegir» el català quan és capaç de llegir textos corrents, com ara anuncis, notícies de diari, etc.
- Una persona «sap parlar» el català quan és capaç de mantenir una conversa en català sobre un tema corrent.
- Una persona «sap escriure» el català quan és capaç de redactar notes, postals, etc. amb correcció suficient, encara que no sigui total.

Museus: institucions permanents, sense finalitat de lucre, obertes al públic, que reuneixen un conjunt de béns culturals mobles i immobles, els conserven els documenten i estudien, els exhibeixen i els difonen.

Teatres: equipament permanent amb les condicions tècniques necessàries per a la representació d'obres teatrals, que té com a ús principal la programació d'espectacles escènics i que programa anualment un mínim de cinc representacions repartides al llarg de l'any (fins l'any 1999 només formaven part del cens les sales amb deu representacions anuals).

15.01 Producció editorial[1]. 2002.
Llibres i fullets. Títols i exemplars editats. Províncies.

	Barcelona	Girona	Lleida	Tarragona	**Catalunya**	Espanya	% Cat./Esp.
Títols							
llibres	17 402	307	345	305	**18 359**	57 174	32,1
fullets	2 666	63	40	57	**2 826**	9 606	29,4
Total 2002	**20 068**	**370**	**385**	**362**	**21 185**	**66 780**	**31,7**
Total 2001	18 164	312	257	250	**18 983**	62 525	30,4
Total 2000	20 208	331	318	272	**21 129**	62 011	34,1
Total 1999	19 053	274	263	213	**19 803**	59 174	33,5
Total 1998	19 234	190	283	299	**20 006**	55 774	35,9
Exemplars[2]							
llibres	83 723	405	357	224	**84 709**	203 474	41,6
fullets	10 030	144	26	63	**10 263**	25 116	40,9
Total 2002	**93 753**	**549**	**383**	**287**	**94 972**	**228 590**	**41,5**
Total 2001	94 406	535	245	252	**95 438**	218 580	43,7
Total 2000	101 502	307	468	245	**102 522**	233 157	44,0
Total 1999	105 142	447	294	183	**106 066**	239 537	44,3
Total 1998	120 161	194	378	264	**120 997**	236 810	51,1

Font: Instituto Nacional de Estadística. *Estadística de la producción editorial de libros* . Anual.
(1) No s'hi inclouen publicacions amb finalitats publicitàries, de caràcter efímer, obres musicals i producció cartogràfica.
(2) En milers.

15.02 Producció editorial. 1998-2002.
Llibres i fullets. Títols i exemplars editats. Per idiomes.

	Català	Castellà	Altres[1]	**Total**	% català/total
Títols					
1998	6 821	44 084	4 869	**55 774**	12,2
1999	6 971	46 465	5 738	**59 174**	11,8
2000	7 359	48 507	6 145	**62 011**	11,9
2001	6 669	49 500	6 356	**62 525**	10,7
2002	7 598	52 598	6 584	**66 780**	11,4
Exemplars[2]					
1998	20 173	200 194	16 443	**236 810**	8,5
1999	18 818	203 442	17 277	**239 537**	7,9
2000	17 969	196 006	19 182	**233 157**	7,7
2001	15 487	184 132	18 961	**218 580**	7,1
2002	17 202	187 748	23 640	**228 590**	7,5

Font: Instituto Nacional de Estadística. *Estadística de la producción editorial de libros* . Anual.
(1) Basc, gallec, francès, anglès, etc.
(2) En milers.

15.03 Producció editorial. 2002.
Dipòsit legal de Catalunya[1]. Per tipus de document. Províncies.

	Barcelona	Girona	Lleida	Tarragona	Catalunya
Monografies	**34 175**	**1 036**	**1 134**	**939**	**37 284**
llibres[2]	27 364	560	435	316	**28 675**
fullets[3]	4 950	376	529	399	**6 254**
fulls solts[4]	1 268	97	170	224	**1 759**
guions de cinema	80	1	-	-	**81**
microformes	120	-	-	-	**120**
partitures musicals	393	2	-	-	**395**
Publicacions periòdiques (núm. 1)	**1 373**	**136**	**62**	**51**	**1 622**
diaris	1	8	-	-	**9**
revistes	606	115	47	36	**804**
butlletins oficials	-	-	-	-	**-**
memòries	425	11	12	11	**459**
anuaris	341	2	3	4	**350**
Publicacions periòdiques (núm. seg.)	**:**	**:**	**:**	**:**	**33 656**
Documents gràfics	**7 161**	**458**	**241**	**432**	**8 292**
cartells	600	92	105	259	**1 056**
làmines	1 579	56	27	-	**1 662**
mapes i plànols	596	14	2	1	**613**
postals	3 726	178	106	93	**4 103**
targetes i nadales	331	-	-	-	**331**
altres[5]	329	118	1	79	**527**
Doc. sonors, audiovisuals i electrònics	**6 169**	**185**	**87**	**36**	**6 477**
cassets	345	24	-	1	**370**
disc vinil	1 113	19	1	-	**1 133**
disc CD	2 720	111	54	2	**2 887**
CD-ROM	466	10	20	14	**510**
disquets	10	1	3	-	**14**
vídeos	690	9	9	2	**710**
documents electrònics	324	10	-	17	**351**
DVD	497	1	-	-	**498**
multimèdia	4	-	-		**4**
Total 2002	**48 878**	**1 815**	**1 524**	**1 458**	**87 331**
Total 2001	70 473	4 367	5 060	2 762	**82 662**
Total 2000	83 239	7 501	4 511	3 302	**98 553**
Total 1999	50 236	7 922	4 186	3 399	**65 743**
Total 1998	76 871	4 032	4 556	3 700	**89 159**

Font: Generalitat de Catalunya. Biblioteca de Catalunya.

(1) L'estadística reflecteix tots els documents lliurats a les oficines del Dipòsit Legal durant l'any, independentment de quin sigui l'any de dipòsit legal i, per tant, l'any d'edició.

(2) Inclou separates de revistes (no suplements de revistes o diaris), actualitzacions de monografies preexistents i el primer número de les col·leccions de fascicles.

(3) Documents de 5 a 48 pàgines.

(4) Documents d'1 a 4 pàgines impreses. No són fulls solts les làmines, els goigs i les auques, per exemple.

(5) Àlbums de cromos, cromos, adhesius, jocs impresos, naips, etc.

15.04 Producció editorial en català. 1997-2001.
Títols registrats. Per matèries.

	1997	1998	1999	2000	2001
Literatura	978	1 096	1 162	1 115	1 362
Literatura infantil i juvenil	1 171	1 093	1 399	1 340	1 575
Ciència i tècnica	456	536	469	423	470
Ciències socials i humanes	1 431	1 469	1 484	1 559	1 724
Ensenyament	2 444	2 652	2 477	2 822	2 426
Altres	376	472	501	113	125
Total	**6 856**	**7 318**	**7 492**	**7 372**	**7 682**

Font: Generalitat de Catalunya. Departament de Cultura.

15.05 Producció editorial en català. 1997-2001.
Títols registrats. Províncies.

	1997	1998	1999	2000	2001
Catalunya	**5 466**	**5 686**	**5 949**	**5 668**	**5 895**
Barcelona	5 147	5 316	5 561	5 263	5 358
Girona	78	90	66	123	115
Lleida	147	133	168	162	236
Tarragona	94	147	154	120	186
Balears	199	260	317	310	362
Comunitat Valenciana	671	854	799	795	849
Resta de l'Estat espanyol	520	518	427	599	576
Total	**6 856**	**7 318**	**7 492**	**7 372**	**7 682**

Font: Generalitat de Catalunya. Departament de Cultura.

5.06 Difusió de la premsa diària. 1998-2002.
Per tipus d'informació.

	1998	1999	2000	2001	2002
s a Catalunya					
formació general	**516 595**	**496 741**	**472 199**	**461 432**	**461 158**
Avui	32 700	30 646	29 709	29 565	27353
Diari de Girona	6 075	6 589	6 864	7 834	7705
Diari de Sabadell	6 223	6 087	6 151	5 920	5815
Diari de Tarragona	13 523	13 709	14 069	14 251	14447
Diario de Terrassa	5 263	5 324	5 435	5 449	5323
El 9 Nou - Vallès Occidental	2 116	2 229	2 288	-	-
El 9 Punt	-	-	-	2 474	2703
El Periódico de Catalunya	120 963	113 794	105 896	95 009	93268
El Periódico de Catalunya-català	81 364	76 000	70 690	64 834	66337
El Punt	21 700	22 908	22 999	22 987	22608
La Mañana	5 807	5 209	5 606	5 418	4922
La Vanguardia	199 024	192 039	179 943	185 584	189957
Regió 7	9 017	9 205	9 212	8 928	8488
Segre	7 873	7 754	7 770	7 366	6713
Segre-català	4 947	5 248	5 567	5 813	5519
formació esportiva	**124 793**	**118 135**	**118 581**	**123 105**	**117 595**
Sport	56 928	52 796	57 714	57 272	55467
El Mundo Deportivo	67 865	65 339	60 867	65 833	62128
s a la resta de l'Estat					
formació general	**83 364**	**84 399**	**97 237**	**99 261**	**100 554**
ABC	9 513	9 847	11 824	10 945	11080
Diario 16	:	285	1 551	:	:
El Mundo	17 645	17 175	18 075	18 052	18781
El País	56 206	54 777	57 156	56 414	55955
La Razón	-	2 315	8 631	13 850	14738
formació esportiva	**42 589**	**44 266**	**49 865**	**47 981**	**51 931**
As	18 418	19 310	21 531	23 762	23264
Marca	24 171	24 956	28 334	24 219	28667
formació econòmica	**16 289**	**16 414**	**17 897**	**15 329**	**12 429**
Cinco Días	4 341	4 148	4 116	3 777	3575
Expansión	9 780	10 215	11 629	9 617	8854
La Gaceta de los negocios	2 168	2 051	2 152	1 935	:
diaris	**783 630**	**759 955**	**755 779**	**747 108**	**743 667**

neralitat de Catalunya. Departament de Cultura.

15.07 Difusió de la premsa diària en català. 1998-2002.

	1998	1999	2000	2001	2002
Informació general					
Avui	32 700	30 646	29 709	29 565	27 353
Diari de Girona	6 075	6 589	6 864	7 834	7 705
El 9 Nou - Vallès Occidental	2 116	2 229	2 288	-	-
El 9 Punt	-	-	-	2 474	2 703
El Periódico de Catalunya-català	81 364	76 000	70 690	64 834	66 337
El Punt	21 700	22 908	22 999	22 987	22 608
Regió 7	9 017	9 205	9 212	8 928	8 488
Segre-català	4 947	5 248	5 567	5 813	5 519
Total diaris en català	**157 919**	**152 825**	**147 329**	**142 435**	**140 713**
% català/total[1]	26,3	26,3	25,9	25,4	25,1

Font: Generalitat de Catalunya. Departament de Cultura.
(1) Percentatge sobre el total de diaris d'informació general.

15.08 Televisió. 2002.
Repartiment de l'audiència. Per cadenes.

	% Audiència acumulada[1]	Minuts per persona i dia[2]	% *Share* temps vist anual[3]
TVC			
TV3	53,2	46	**21,4**
K3-33	40,7	15	**7,0**
TVE			
TVE1	58,3	42	**19,5**
La 2	42,7	13	**6,2**
TV privades[4]			
Tele 5	56,1	41	**19,1**
Antena 3	56,9	40	**18,8**
Canal Plus	17,8	4	**2,1**
Plataformes digitals	6,3	7	**3,2**
Altres TV[5]	23,3	5	**2,6**

Font: Corporació Catalana de Ràdio i Televisió.
(1) Audiència mitjana anual. Percentatge respecte de les persones que han vist la televisió almenys 1 minut en 24 hores.
(2) Mitjana de temps en minuts que cada persona, del total de la població, veu la televisió cada dia.
(3) Repartiment percentual de l'audiència, estimat a partir del temps de visió de cada cadena, obtingut en el transcurs de l'any.
(4) Inclou l'emissió anlògica i la digital.
(5) Inclou Canal9, TV locals, CITY TV i satèl·lit analògic.

15.09 Televisió. 2002.
Emissores[1]. Per naturalesa jurídica. Comarques i àmbits.

	Municipals	Privades	**Total**[2]	2001	2000	1999
Alt Camp	-	-	**-**	-	-	-
Alt Empordà	1	3	**4**	3	3	3
Alt Penedès	2	-	**2**	2	2	2
Alt Urgell	-	1	**1**	1	-	-
Alta Ribagorça	-	-	**-**	-	-	-
Anoia	1	4	**5**	4	4	4
Bages	3	3	**6**	5	4	5
Baix Camp	3	2	**5**	4	3	4
Baix Ebre	-	2	**2**	2	3	3
Baix Empordà	-	3	**3**	2	1	1
Baix Llobregat	6	2	**8**	5	3	2
Baix Penedès	1	-	**1**	1	1	1
Barcelonès	3	3	**6**	6	6	6
Berguedà	-	1	**1**	1	2	2
Cerdanya	-	-	**-**	-	-	-
Conca de Barberà	-	-	**-**	-	-	-
Garraf	1	1	**2**	2	2	2
Garrigues	-	-	**-**	-	-	-
Garrotxa	-	1	**1**	1	1	1
Gironès	-	2	**2**	2	1	2
Maresme	3	3	**6**	6	6	7
Montsià	3	3	**6**	6	6	6
Noguera	-	-	**-**	-	-	-
Osona	2	3	**5**	5	3	3
Pallars Jussà	-	-	**-**	-	-	-
Pallars Sobirà	-	-	**-**	-	-	-
Pla d'Urgell	-	-	**-**	-	-	-
Pla de l'Estany	-	1	**1**	1	1	-
Priorat	1	-	**1**	1	1	1
Ribera d'Ebre	3	-	**3**	3	1	1
Ripollès	-	1	**1**	1	1	1
Segarra	-	-	**-**	-	-	-
Segrià	2	1	**3**	2	1	1
Selva	5	-	**5**	4	4	5
Solsonès	-	-	**-**	-	-	-
Tarragonès	1	1	**2**	2	1	1
Terra Alta	1	-	**1**	-	-	-
Urgell	-	-	**-**	-	-	-
Val d'Aran	-	-	**-**	-	-	-
Vallès Occidental	2	5	**7**	6	6	6
Vallès Oriental	4	3	**7**	7	7	7
Catalunya	**48**	**49**	**97**	**85**	**74**	**77**
Àmbit Metropolità	21	17	**38**	34	32	32
Comarques Gironines	6	11	**17**	14	12	13
Camp de Tarragona	6	3	**9**	8	6	7
Terres de l'Ebre	7	5	**12**	11	10	10
Àmbit de Ponent	2	1	**3**	2	1	1
Comarques Centrals	6	11	**17**	15	13	14
Alt Pirineu i Aran	-	1	**1**	1	-	-

Font: Generalitat de Catalunya. Departament de la Presidència. Direcció General de Radiodifusió i Televisió.

(1) Emissores de televisió local emparades per la disposició transitòria de la Llei 41/1995, de televisions locals per ones terrestres, i que emeten, encara que sigui esporàdicament.

(2) A més a més, cal afegir les emissores de TV que cobreixen totes les comarques de Catalunya: 5 d'àmbit estatal (2 d'institucionals i 3 de privades) i les dues institucionals d'àmbit autonòmic.

15.10 Radiodifusió. 2002.

Emissores de freqüència modulada[1]. Per naturalesa jurídica. Comarques i àmbits.

	Municipals	Privades	**Total**	2001	2000	1999	1998
Alt Camp	2	1	**3**	3	3	3	4
Alt Empordà	7	4	**11**	11	11	10	8
Alt Penedès	7	2	**9**	9	9	8	7
Alt Urgell	1	2	**3**	3	3	3	3
Alta Ribagorça	1	1	**2**	2	2	2	1
Anoia	8	2	**10**	10	10	10	10
Bages	18	3	**21**	21	20	20	20
Baix Camp	6	4	**10**	10	9	9	8
Baix Ebre	6	3	**9**	9	9	9	8
Baix Empordà	8	3	**11**	11	11	11	10
Baix Llobregat	20	2	**22**	22	20	18	17
Baix Penedès	3	1	**4**	4	4	4	2
Barcelonès	4	13	**17**	16	16	18	17
Berguedà	1	1	**2**	2	2	2	2
Cerdanya	2	2	**4**	4	3	3	3
Conca de Barberà	3	1	**4**	4	4	4	3
Garraf	4	2	**6**	6	6	6	5
Garrigues	3	-	**3**	3	3	3	3
Garrotxa	5	1	**6**	6	5	5	5
Gironès	9	7	**16**	16	18	18	15
Maresme	17	2	**19**	20	19	19	19
Montsià	5	3	**8**	8	8	8	7
Noguera	5	1	**6**	6	6	6	5
Osona	7	2	**9**	9	9	9	8
Pallars Jussà	1	1	**2**	3	3	3	3
Pallars Sobirà	-	-	**-**	-	-	-	-
Pla d'Urgell	2	1	**3**	3	2	1	1
Pla de l'Estany	1	1	**2**	2	2	2	1
Priorat	2	-	**2**	2	2	1	1
Ribera d'Ebre	2	1	**3**	3	3	4	4
Ripollès	3	1	**4**	4	4	4	4
Segarra	-	1	**1**	1	1	1	1
Segrià	8	6	**14**	13	13	13	11
Selva	9	3	**12**	12	12	12	8
Solsonès	-	1	**1**	1	1	1	1
Tarragonès	5	5	**10**	11	10	9	8
Terra Alta	2	1	**3**	3	3	3	2
Urgell	3	1	**4**	4	4	4	4
Val d'Aran	1	2	**3**	3	3	3	2
Vallès Occidental	14	4	**18**	18	18	17	16
Vallès Oriental	12	2	**14**	14	13	13	13
Catalunya	**217**	**94**	**311**	**312**	**304**	**299**	**270**
Àmbit Metropolità	78	27	**105**	105	101	99	94
Comarques Gironines	42	20	**62**	62	63	62	51
Camp de Tarragona	21	12	**33**	34	32	30	26
Terres de l'Ebre	15	8	**23**	23	23	24	21
Àmbit de Ponent	21	10	**31**	30	29	28	25
Comarques Centrals	34	9	**43**	43	42	42	41
Alt Pirineu i Aran	6	8	**14**	15	14	14	12

Font: Generalitat de Catalunya. Departament de la Presidència. Direcció General de Radiodifusió i Televisió.

(1) A més a més, cal afegir les emissores institucionals de ràdio en FM que cobreixen totes les comarques de Catalunya: 4 emissores autonòmiques (Generalitat) i 4 emissores estatals (RNE).

15.11 Cinema. 2002.
Cinemes, pantalles i aforament. Comarques i àmbits.

	Cinemes	Pantalles	Aforament
Alt Camp	3	3	1 180
Alt Empordà	4	15	3 190
Alt Penedès	5	7	3 400
Alt Urgell	1	2	375
Alta Ribagorça	1	1	320
Anoia	4	6	2 394
Bages	2	15	3 586
Baix Camp	5	20	4 741
Baix Ebre	2	7	1 340
Baix Empordà	8	20	4 832
Baix Llobregat	14	73	18 299
Baix Penedès	6	17	3 881
Barcelonès	52	254	66 329
Berguedà	1	2	693
Cerdanya	2	2	939
Conca de Barberà	4	4	2 993
Garraf	7	11	3 799
Garrigues	2	2	660
Garrotxa	1	8	1 458
Gironès	5	34	7 343
Maresme	9	30	7 767
Montsià	1	11	1 498
Noguera	3	4	1 810
Osona	5	12	3 922
Pallars Jussà	2	2	985
Pallars Sobirà	1	1	285
Pla d'Urgell	3	5	2 018
Pla de l'Estany	1,0	1,0	249
Priorat	1	1	200
Ribera d'Ebre	3	3	945
Ripollès	3	3	1 279
Segarra	1	1	550
Segrià	8	25	6 631
Selva	5	14	3 596
Solsonès	1	1	489
Tarragonès	3	23	6 047
Terra Alta	8	8	2 398
Urgell	4	5	1 430
Val d'Aran	1	1	225
Vallès Occidental	10	78	16 227
Vallès Oriental	7	26	5 661
Catalunya	**209**	**758**	**195 964**
Àmbit Metropolità	104	479	121 482
Comarques Gironines	27	95	21 947
Camp de Tarragona	22	68	19 042
Terres de l'Ebre	14	29	6 181
Àmbit de Ponent	21	42	13 099
Comarques Centrals	13	36	11 084
Alt Pirineu i Aran	8	9	3 129

Font: Generalitat de Catalunya. Departament de Cultura.

15.12 Cinema. 2002.
Sessions, espectadors i recaptació. Comarques i àmbits.

	Sessions	Espectadors	Recaptació[1]
Alt Camp	189	4 781	15,84
Alt Empordà	13 696	437 497	1 958,85
Alt Penedès	3 994	179 224	818,00
Alt Urgell	588	14 380	62,22
Alta Ribagorça	150	8 842	17,09
Anoia	4 102	157 420	728,40
Bages	19 332	666 974	3 199,71
Baix Camp	22 267	500 679	2 096,70
Baix Ebre	6 685	134 275	544,93
Baix Empordà	16 929	562 352	2 525,01
Baix Llobregat	78 370	2 550 500	12 035,19
Baix Penedès	11 035	459 479	2 053,88
Barcelonès	322 862	13 461 780	69 432,15
Berguedà	957	36 240	162,48
Cerdanya	846	31 402	161,82
Conca de Barberà	536	28 542	95,87
Garraf	5 298	250 234	1 186,21
Garrigues	120	8 440	20,48
Garrotxa	8 814	219 060	991,19
Gironès	47 908	1 397 025	6 498,95
Maresme	32 345	1 333 557	6 121,80
Montsià	13 010	303 525	1 218,27
Noguera	958	29 889	129,06
Osona	11 347	417 425	2 049,36
Pallars Jussà	337	16 339	59,18
Pallars Sobirà	147	6 834	26,87
Pla d'Urgell	1 944	80 588	316,55
Pla de l'Estany	34	2 306	6,92
Priorat	52	1 465	3,41
Ribera d'Ebre	549	18 498	65,37
Ripollès	804	33 795	137,85
Segarra	237	14 505	57,51
Segrià	23 914	718 001	3 225,09
Selva	13 973	634 485	2 737,63
Solsonès	349	11 784	53,30
Tarragonès	29 472	1 262 038	5 780,70
Terra Alta	443	16 438	35,61
Urgell	1 226	41 913	168,50
Val d'Aran	343	13 919	61,58
Vallès Occidental	100 263	3 564 525	16 302,49
Vallès Oriental	26 829	949 025	4 486,67
Catalunya	**823 254**	**30 579 980**	**147 648,69**
Àmbit Metropolità	569 961	22 288 845	110 382,51
Comarques Gironines	102 158	3 286 520	14 856,40
Camp de Tarragona	63 551	2 256 984	10 046,40
Terres de l'Ebre	20 687	472 736	1 864,18
Àmbit de Ponent	28 399	893 336	3 917,19
Comarques Centrals	36 087	1 289 843	6 193,25
Alt Pirineu i Aran	2 411	91 716	388,76

Font: Generalitat de Catalunya. Departament de Cultura.
(1) Milers d'euros.

15.13 Cinema. 1998-2002.

Pel·lícules, espectadors i recaptació. Per nacionalitat de la pel·lícula[1].

	1998	1999	2000	2001	2002
Pel·lícules					
Catalunya	57	43	40	51	60
resta de l'Estat espanyol	125	118	123	131	148
resta de la Unió Europea	349	356	319	306	314
Estats Units	474	481	493	420	425
resta del món	69	45	49	62	85
Total	**1 074**	**1 043**	**1 024**	**970**	**1 032**
Espectadors					
Catalunya	219 853	336 618	233 775	414 208	1 113 140
resta de l'Estat espanyol	2 430 466	3 045 024	2 387 938	4 531 829	2 782 856
resta de la Unió Europea	2 390 250	5 407 707	2 307 972	4 541 951	3 220 398
Estats Units	21 261 769	18 740 266	24 182 786	20 213 645	21 216 911
resta del món	441 517	841 495	503 651	2 158 782	2 246 675
Total	**26 743 855**	**28 371 110**	**29 616 122**	**31 860 415**	**30 579 980**
Recaptació[2]					
Catalunya	867,29	1 384,85	1 004,18	1 838,81	5 385,16
resta de l'Estat espanyol	9 824,60	12 730,30	10 439,87	20 710,21	13 469,94
resta de la Unió Europea	10 000,26	22 456,79	10 289,28	21 039,67	15 830,78
Estats Units	85 733,44	78 822,36	105 220,19	91 731,85	102 057,30
resta del món	2 258,56	3 552,05	2 343,11	10 145,89	10 905,51
Total	**108 684,15**	**118 946,35**	**129 296,62**	**145 466,43**	**147 648,69**

Font: Generalitat de Catalunya. Departament de Cultura.
(1) Segons la nacionalitat de la productora principal.
(2) Milions d'euros.

15.14 Cinema en català. 1998-2002.

Pel·lícules, sessions, espectadors i recaptació. Per tipus de versió.

	1998	1999	2000	2001	2002
Pel·lícules					
originals en català	27	18	18	13	25
doblades al català	28	34	51	60	62
subtitulades en català	6	3	3	2	5
Total	**61**	**55**	**72**	**75**	**92**
Sessions					
originals en català	:	4 442	3 434	4 450	:
doblades al català	:	8 179	14 840	15 296	:
subtitulades en català	:	144	60	519	:
Total	:	**12 765**	**18 334**	**20 265**	:
Espectadors					
originals en català	108 356	125 630	91 933	147 207	83 555
doblades al català	264 422	476 513	642 670	619 419	806 938
subtitulades en català	14 482	4 078	691	13 157	15 500
Total	**387 260**	**606 221**	**735 294**	**779 783**	**905 993**
Recaptació(2)					
originals en català	425,85	509,84	387,99	668,51	404,81
doblades al català	1 124,62	2 007,73	2 877,41	2 825,27	3 982,73
subtitulades en català	59,66	17,00	2,61	65,17	75,76
Total	**1 610,13**	**2 534,57**	**3 268,01**	**3 558,95**	**4 463,30**

Font: Generalitat de Catalunya. Departament de Cultura.
(1) Segons la nacionalitat de la productora principal.
(2) Milions d'euros.

15.15 Teatre i dansa. 1997-2001.
Teatres. Comarques i àmbits.

	1997	1998	1999	2000	2001
Alt Camp	1	2	2	2	2
Alt Empordà	1	1	1	1	1
Alt Penedès	1	1	1	1	1
Alt Urgell	-	-	-	1	1
Alta Ribagorça	-	-	-	-	-
Anoia	1	2	2	2	2
Bages	1	1	1	2	1
Baix Camp	2	2	2	2	2
Baix Ebre	1	1	1	1	1
Baix Empordà	-	-	-	3	3
Baix Llobregat	2	2	3	12	10
Baix Penedès	1	1	1	2	2
Barcelonès	33	33	33	34	37
Berguedà	-	1	1	1	1
Cerdanya	-	-	-	-	-
Conca de Barberà	-	-	-	-	-
Garraf	1	1	1	2	2
Garrigues	-	-	-	-	-
Garrotxa	1	1	1	1	1
Gironès	3	4	3	4	4
Maresme	2	2	2	3	4
Montsià	-	-	-	1	-
Noguera	1	1	1	1	1
Osona	2	2	2	3	3
Pallars Jussà	-	-	-	-	-
Pallars Sobirà	-	-	-	-	-
Pla d'Urgell	-	-	-	-	-
Pla de l'Estany	1	1	1	1	1
Priorat	-	-	-	-	-
Ribera d'Ebre	-	-	-	-	-
Ripollès	-	-	-	1	1
Segarra	-	-	-	1	1
Segrià	2	1	1	1	1
Selva	1	1	1	2	2
Solsonès	-	-	-	-	-
Tarragonès	2	2	2	2	2
Terra Alta	-	-	-	-	-
Urgell	1	1	1	1	1
Val d'Aran	-	-	-	-	-
Vallès Occidental	9	9	11	21	18
Vallès Oriental	3	5	4	8	7
Catalunya	**73**	**78**	**79**	**117**	**113**
Àmbit Metropolità	51	53	55	81	79
Comarques Gironines	7	8	7	13	13
Camp de Tarragona	6	7	7	8	8
Terres de l'Ebre	1	1	1	2	1
Àmbit de Ponent	4	3	3	4	4
Comarques Centrals	4	6	6	8	7
Alt Pirineu i Aran	-	-	-	1	1

Font: Generalitat de Catalunya. Departament de Cultura.

15.16 Teatre i dansa. 1997-2001. Representacions[1]. Per gènere i llengua de l'espectacle.

	1997	1998	1999	2000	2001
Per gènere					
teatre en general	5 945	6 326	6 977	7 199	7 050
teatre musical	871	877	493	905	973
music-hall i revista	1 174	934	727	493	328
dansa	517	629	554	570	609
altres arts escèniques	602	729	870	1 025	1 279
Total	**9 109**	**9 495**	**9 621**	**10 192**	**10 239**
Per llengua					
català	5 084	5 379	5 490	6 044	6 386
castellà	2 512	2 407	2 910	2 830	2 514
plurilingüe	146	126	56	80	68
no parlat	704	687	454	518	651
altres	663	896	711	720	620
Total	**9 109**	**9 495**	**9 621**	**10 192**	**10 239**

Font: Generalitat de Catalunya. Departament de Cultura.
(1) No s'hi inclouen les representacions d'òpera i música.

15.17 Teatre i dansa. 1997-2001. Espectadors i recaptació[1].

	1997	1998	1999	2000	2001
Espectadors	2 020 009	2 155 545	2 081 326	2 248 428	2 224 156
Recaptació[2]	22,14	23,31	22,36	25,80	28,00

Font: Generalitat de Catalunya. Departament de Cultura.
(1) No s'hi inclouen les representacions d'òpera i música.
(2) Milions d'euros.

15.18 Arxius. 2000. Principals indicadors. Per titularitat.

	Superfície (m^2)	Prestatgeries [1]	Sales de consulta	Places	Documents [1]	Consultes
Generalitat	48 587	230 949	63	689	187 215	176 152
Ajuntaments	33 019	138 181	133	1 049	115 082	203 877
Estat[2]	1 388	11 302	5	33	9 220	4 693
Església	9 885	26 368	44	406	22 356	29 374
Altres	8 874	38 207	50	444	22 711	27 133
Total 2000	**101 753**	**445 007**	**295**	**2 621**	**356 584**	**441 229**
Total 1998	70 535	317 744	265	2 400	255 955	282 901

Font: Generalitat de Catalunya. Departament de Cultura.
(1) Metres lineals.
(2) No inclou les dades de l'Arxiu de la Corona d'Aragó.

15.19 Arxius. 2000.
Per titularitat. Comarques i àmbits.

	Generalitat de Catalunya	Ajuntaments	Estat	Església	Altres[1]	**Total**
Alt Camp	1	1	-	-	-	**2**
Alt Empordà	1	4	-	-	1	**6**
Alt Penedès	1	2	-	-	-	**3**
Alt Urgell	-	1	-	2	-	**3**
Alta Ribagorça	-	-	-	-	-	**-**
Anoia	1	1	-	-	-	**2**
Bages	1	5	-	1	-	**7**
Baix Camp	1	3	-	-	-	**4**
Baix Ebre	1	-	-	2	1	**4**
Baix Empordà	1	8	-	-	-	**9**
Baix Llobregat	1	17	-	-	-	**18**
Baix Penedès	1	1	-	-	-	**2**
Barcelonès	25	16	4	11	29	**85**
Berguedà	1	1	-	-	-	**2**
Cerdanya	1	-	-	-	-	**1**
Conca de Barberà	1	-	-	2	-	**3**
Garraf	1	1	-	-	-	**2**
Garrigues	-	-	-	-	-	**-**
Garrotxa	1	1	-	-	-	**2**
Gironès	2	5	-	2	2	**11**
Maresme	1	6	-	2	1	**10**
Montsià	-	-	-	-	-	**-**
Noguera	1	-	-	-	-	**1**
Osona	1	4	-	1	-	**6**
Pallars Jussà	-	1	-	-	-	**1**
Pallars Sobirà	1	1	-	-	-	**2**
Pla d'Urgell	-	-	-	-	-	**-**
Pla de l'Estany	-	1	-	-	-	**1**
Priorat	-	-	-	-	-	**-**
Ribera d'Ebre	-	-	-	-	-	**-**
Ripollès	-	1	-	2	-	**3**
Segarra	2	-	-	-	-	**2**
Segrià	2	3	-	2	1	**8**
Selva	1	7	-	-	-	**8**
Solsonès	1	-	-	1	-	**2**
Tarragonès	1	5	1	2	2	**11**
Terra Alta	-	-	-	-	-	**-**
Urgell	1	1	-	1	-	**3**
Val d'Aran	1	-	-	-	-	**1**
Vallès Occidental	3	9	-	1	4	**17**
Vallès Oriental	1	6	-	-	-	**7**
Catalunya	**59**	**112**	**5**	**32**	**41**	**249**
Àmbit Metropolità	33	57	4	14	34	**142**
Comarques Gironines	6	27	-	4	3	**40**
Camp de Tarragona	5	10	1	4	2	**22**
Terres de l'Ebre	1	-	-	2	1	**4**
Àmbit de Ponent	6	4	-	3	1	**14**
Comarques Centrals	5	11	-	3	-	**19**
Alt Pirineu i Aran	3	3	-	2	-	**8**

Font: Generalitat de Catalunya. Departament de Cultura.
(1) Inclou els arxius d'entitats i els arxius privats.

15.20 Museus i col·leccions. 2002.
Comarques i àmbits.

	Museus	Col·leccions	**Total**	2001	2000	1999	1998
Alt Camp	2	2	**4**	4	4	4	4
Alt Empordà	6	6	**12**	12	12	14	14
Alt Penedès	1	3	**4**	4	4	5	5
Alt Urgell	1	6	**7**	7	7	8	2
Alta Ribagorça	-	-	**-**	-	-	-	-
Anoia	3	4	**7**	7	9	9	9
Bages	2	12	**14**	14	14	13	13
Baix Camp	6	2	**8**	7	7	7	5
Baix Ebre	-	4	**4**	4	3	4	3
Baix Empordà	7	9	**16**	14	12	10	10
Baix Llobregat	6	6	**12**	12	12	12	12
Baix Penedès	1	8	**9**	7	6	6	5
Barcelonès	31	40	**71**	66	66	65	63
Berguedà	1	6	**7**	7	7	7	5
Cerdanya	1	2	**3**	2	2	2	1
Conca de Barberà	5	4	**9**	9	9	9	7
Garraf	6	4	**10**	9	9	9	9
Garrigues		6	**6**	3	3	3	3
Garrotxa	2	6	**8**	7	7	6	4
Gironès	6	3	**9**	11	10	9	9
Maresme	11	12	**23**	24	22	23	22
Montsià	2	2	**4**	4	3	3	2
Noguera	1	3	**4**	3	3	3	3
Osona	1	18	**19**	18	17	18	16
Pallars Jussà	2	2	**4**	4	3	3	3
Pallars Sobirà	1	5	**6**	2	2	2	2
Pla d'Urgell	-	4	**4**	5	4	1	1
Pla de l'Estany	3	1	**4**	4	4	4	4
Priorat	-	6	**6**	4	4	2	2
Ribera d'Ebre	-	1	**1**	1	1	1	1
Ripollès	1	6	**7**	5	5	5	3
Segarra	2	3	**5**	3	3	3	3
Segrià	3	3	**6**	6	6	5	5
Selva	3	5	**8**	8	8	8	7
Solsonès	1	3	**4**	3	3	2	2
Tarragonès	6	7	**13**	18	11	12	11
Terra Alta	-	2	**2**	2	2	2	2
Urgell	1	4	**5**	4	3	4	4
Val d'Aran	2	-	**2**	2	2	2	2
Vallès Occidental	10	7	**17**	17	17	17	16
Vallès Oriental	6	9	**15**	14	14	13	13
Catalunya	**143**	**236**	**379**	**357**	**340**	**335**	**307**
Àmbit Metropolità	71	81	**152**	146	144	144	140
Comarques Gironines	28	36	**64**	61	58	56	51
Camp de Tarragona	20	29	**49**	49	41	40	34
Terres de l'Ebre	2	9	**11**	11	9	10	8
Àmbit de Ponent	7	23	**30**	24	22	19	19
Comarques Centrals	8	43	**51**	49	50	49	45
Alt Pirineu i Aran	7	15	**22**	17	16	17	10

Font: Generalitat de Catalunya. Departament de Cultura.

15.21 Biblioteques. 2000.
Per tipus. Comarques, àmbits i províncies.

	Biblioteca de Catalunya	Públiques generals	Altres públiques	Superiors universitàries	Superiors no universitàries
Alt Camp	-	4	1	-	-
Alt Empordà	-	6	1	-	-
Alt Penedès	-	8	-	-	-
Alt Urgell	-	3	-	1	-
Alta Ribagorça	-	1	-	-	-
Anoia	-	11	-	1	-
Bages	-	18	1	1	-
Baix Camp	-	13	-	3	-
Baix Ebre	-	8	-	1	-
Baix Empordà	-	10	-	-	-
Baix Llobregat	-	29	1	1	-
Baix Penedès	-	6	-	-	-
Barcelonès	1	55	16	40	6
Berguedà	-	6	-	-	-
Cerdanya	-	2	-	-	-
Conca de Barberà	-	4	1	-	-
Garraf	-	6	-	1	-
Garrigues	-	6	-	-	-
Garrotxa	-	8	-	-	-
Gironès	-	11	2	1	-
Maresme	-	23	-	2	-
Montsià	-	7	-	-	-
Noguera	-	6	-	-	-
Osona	-	20	1	1	-
Pallars Jussà	-	2	-	-	-
Pallars Sobirà	-	2	-	-	-
Pla d'Urgell	-	9	-	-	-
Pla de l'Estany	-	1	1	-	-
Priorat	-	3	-	-	-
Ribera d'Ebre	-	7	-	-	-
Ripollès	-	5	-	-	-
Segarra	-	4	-	1	-
Segrià	-	14	5	3	1
Selva	-	12	-	-	-
Solsonès	-	2	-	-	-
Tarragonès	-	9	1	7	-
Terra Alta	-	5	-	-	-
Urgell	-	6	-	-	1
Val d'Aran	-	2	-	-	-
Vallès Occidental	-	28	1	13	-
Vallès Oriental	-	23	1	-	-
Catalunya	**1**	**405**	**33**	**77**	**8**
Àmbit Metropolità	1	172	19	57	6
Comarques Gironines	-	53	4	1	-
Camp de Tarragona	-	39	3	10	-
Terres de l'Ebre	-	27	-	1	-
Àmbit de Ponent	-	45	5	4	2
Comarques Centrals	-	57	2	3	-
Alt Pirineu i Aran	-	12	-	1	-
Barcelona	1	227	21	60	6
Girona	-	54	4	1	-
Lleida	-	58	5	5	2
Tarragona	-	66	3	11	-

Font: Institut d'Estadística de Catalunya. *Estadístiques de biblioteques*. Biennal.

Especialitzades	Total	Biblioteques per 10.000 habitants	Volums	Volums per 1.000 habitants	
4	**9**	2,6	**82 475**	2 350,6	Alt Camp
3	**10**	1,0	**193 217**	1 980,7	Alt Empordà
2	**10**	1,3	**109 257**	1 407,4	Alt Penedès
2	**6**	3,1	**72 873**	3 824,1	Alt Urgell
1	**2**	5,6	**14 055**	3 914,0	Alta Ribagorça
2	**14**	1,5	**175 814**	1 934,3	Anoia
4	**24**	1,6	**584 830**	3 806,9	Bages
6	**22**	1,5	**324 549**	2 244,4	Baix Camp
6	**15**	2,3	**142 398**	2 152,0	Baix Ebre
4	**14**	1,4	**171 180**	1 702,3	Baix Empordà
16	**47**	0,7	**641 629**	949,6	Baix Llobregat
2	**8**	1,4	**80 716**	1 397,1	Baix Penedès
173	**291**	1,4	**9 458 656**	4 679,2	Barcelonès
1	**7**	1,9	**81 597**	2 160,3	Berguedà
2	**4**	2,8	**38 997**	2 773,8	Cerdanya
3	**8**	4,3	**156 082**	8 422,3	Conca de Barberà
4	**11**	1,1	**199 857**	1 969,0	Garraf
1	**7**	3,6	**57 161**	2 975,9	Garrigues
3	**11**	2,3	**113 375**	2 411,7	Garrotxa
17	**31**	2,3	**726 939**	5 437,9	Gironès
4	**29**	0,8	**588 424**	1 708,2	Maresme
1	**8**	1,4	**108 899**	1 936,4	Montsià
3	**9**	2,6	**87 579**	2 568,5	Noguera
6	**28**	2,2	**464 165**	3 693,4	Osona
1	**3**	2,5	**33 859**	2 774,6	Pallars Jussà
2	**4**	6,5	**34 500**	5 643,7	Pallars Sobirà
1	**10**	3,4	**91 008**	3 101,6	Pla d'Urgell
1	**3**	1,2	**31 460**	1 271,3	Pla de l'Estany
1	**4**	4,4	**21 672**	2 380,8	Priorat
1	**8**	3,6	**106 278**	4 800,7	Ribera d'Ebre
1	**6**	2,3	**76 379**	2 944,7	Ripollès
2	**7**	3,9	**58 272**	3 245,6	Segarra
12	**35**	2,1	**512 805**	3 139,0	Segrià
3	**15**	1,3	**173 540**	1 553,4	Selva
3	**5**	4,4	**41 560**	3 642,1	Solsonès
11	**28**	1,6	**592 690**	3 329,2	Tarragonès
1	**6**	4,9	**38 826**	3 169,0	Terra Alta
2	**9**	2,9	**72 966**	2 378,1	Urgell
2	**4**	5,2	**21 327**	2 790,4	Val d'Aran
19	**61**	0,8	**1 745 311**	2 407,6	Vallès Occidental
8	**32**	1,0	**421 329**	1 365,5	Vallès Oriental
341	**865**	**1,4**	**18 748 506**	**3 037,7**	**Catalunya**
226	**481**	1,1	**13 164 463**	3 094,5	Àmbit Metropolità
32	**90**	1,7	**1 486 090**	2 745,9	Comarques Gironines
27	**79**	1,8	**1 258 184**	2 839,3	Camp de Tarragona
9	**37**	2,4	**396 401**	2 528,1	Terres de l'Ebre
21	**77**	2,6	**879 791**	2 985,9	Àmbit de Ponent
16	**78**	1,9	**1 347 966**	3 214,2	Comarques Centrals
10	**23**	3,7	**215 611**	3 440,7	Alt Pirineu i Aran
239	**554**	1,2	**14 470 869**	3 103,9	Barcelona
34	**93**	1,7	**1 511 587**	2 737,5	Girona
32	**102**	2,9	**1 111 465**	3 106,8	Lleida
36	**116**	1,9	**1 654 585**	2 758,0	Tarragona

15.22 Biblioteques. 2000.
Volums. Per tipus de biblioteca. Províncies.

	Barcelona	Girona	Lleida	Tarragona	**Catalunya**
Biblioteca de Catalunya	1 326 355	-	-	-	**1 326 355**
Públiques generals	4 232 090	940 309	648 939	1 098 554	**6 919 892**
Altres públiques	152 626	22 982	19 631	23 180	**218 419**
Superiors universitàries	3 520 998	211 768	213 375	214 669	**4 160 810**
Superiors no universitàries	172 114	-	2 297	-	**174 411**
Especialitzades	5 066 686	336 528	227 223	318 182	**5 948 619**
Total	**14 470 869**	**1 511 587**	**1 111 465**	**1 654 585**	**18 748 506**

Font: Institut d'Estadística de Catalunya. *Estadístiques de biblioteques*. Biennal.

15.23 Biblioteques. 2000.
Personal. Per categories i tipus de biblioteca.

		Bibliotecaris formats en exercici					
	Bibliotecaris amb títol	llicenciats universitaris	diplomats universitaris	titulació universitària	total	Resta de personal	**Total personal**
Biblioteca de Catalunya	65	-	-	-	-	105	**170**
Públiques o populars							
generals	316	24	21	60	105	625	**1 046**
infantils	1	-	-	1	1	2	**4**
hospitals	2	2	1	1	4	6	**12**
institucions penitenciàries	8	2	-	-	2	22	**32**
col·legis majors	1	-	-	28	28	3	**32**
altres públiques	-	2	1	11	14	2	**16**
Inst. ensenyament superior							
central de la universitat	280	8	-	-	8	191	**479**
departament universitat	177	14	5	25	44	220	**441**
superior no universitat	3	3	12	10	25	7	**35**
Especialitzades							
religioses	8	28	4	10	42	8	**58**
ministeris	5	9	8	2	19	5	**29**
departaments de la Generalitat	58	97	129	10	236	50	**344**
centres d'investigació	15	15	6	9	30	13	**58**
col·legis professionals	29	17	9	8	34	14	**77**
empreses	46	7	-	2	9	21	**76**
arxius i museus	34	41	5	4	50	22	**106**
altres especialitzades	75	39	12	21	72	72	**219**
Total	**1 123**	**308**	**213**	**202**	**723**	**1 388**	**3 234**

Font: Institut d'Estadística de Catalunya. *Estadístiques de biblioteques*. Biennal.

15.24 Béns culturals d'interès nacional. 2002.
Per tipus. Comarques i àmbits.

	Monuments	Zones arqueològiques	Conjunts històrics	Altres[1]	**Total**	2001	2000	1999	1998
Alt Camp	34	1	-	-	**35**	34	34	34	34
Alt Empordà	127	3	3	-	**133**	133	133	133	133
Alt Penedès	49	5		-	**54**	53	53	53	52
Alt Urgell	29	1	-	-	**30**	30	30	30	30
Alta Ribagorça	20	-	6	1	**27**	27	27	27	26
Anoia	59	1	-	-	**60**	60	60	60	60
Bages	65	1	2	-	**68**	68	67	67	67
Baix Camp	22	4	1	1	**28**	28	28	28	28
Baix Ebre	47	3	1	-	**51**	50	50	50	51
Baix Empordà	115	2	5	-	**122**	122	121	121	121
Baix Llobregat	42	1	1	-	**44**	44	45	45	47
Baix Penedès	34	2	-	-	**36**	36	36	35	35
Barcelonès	71	3	1	2	**77**	74	72	72	70
Berguedà	38	-	-	-	**38**	38	38	38	36
Cerdanya	30	1	1	-	**32**	32	32	32	32
Conca de Barberà	47	11	2	-	**60**	58	58	58	57
Garraf	20	-	1	-	**21**	21	21	21	21
Garrigues	19	5	-	-	**24**	24	24	24	24
Garrotxa	50	-	4	-	**54**	54	53	53	53
Gironès	70	-	1	1	**72**	72	72	72	72
Maresme	40	2	-	-	**42**	41	39	39	39
Montsià	21	6	-	-	**27**	27	27	27	27
Noguera	73	7	1	-	**81**	81	81	81	81
Osona	92	1	1	-	**94**	93	93	93	93
Pallars Jussà	37	1	-	-	**38**	38	38	38	38
Pallars Sobirà	28	-	2	-	**30**	30	30	30	30
Pla d'Urgell	6	-	-	-	**6**	6	6	6	6
Pla de l'Estany	33	-	-	1	**34**	33	33	33	34
Priorat	16	1	1	-	**18**	16	16	16	16
Ribera d'Ebre	16	5	-	-	**21**	21	21	21	21
Ripollès	41	-	1	-	**42**	42	42	42	42
Segarra	74	1	1	-	**76**	75	74	74	74
Segrià	38	4	-	-	**42**	42	42	42	42
Selva	41	-	1	2	**44**	44	44	44	44
Solsonès	31	-	-	-	**31**	31	31	31	31
Tarragonès	59	7	2	-	**68**	68	68	68	68
Terra Alta	16	1	2	1	**20**	18	18	18	18
Urgell	30	-	1	-	**31**	30	29	29	29
Val d'Aran	14	-	-	-	**14**	14	14	14	14
Vallès Occidental	35	-	1	-	**36**	36	34	34	34
Vallès Oriental	50	2	-	-	**52**	53	53	52	52
Catalunya	**1 779**	**82**	**43**	**9**	**1 913**	**1 897**	**1 887**	**1 885**	**1 882**
Àmbit Metropolità	307	13	4	2	**326**	322	317	316	315
Comarques Gironines	477	5	15	4	**501**	500	498	498	499
Camp de Tarragona	212	26	6	1	**245**	240	240	239	238
Terres de l'Ebre	100	15	3	1	**119**	116	116	116	117
Àmbit de Ponent	240	17	3	-	**260**	258	256	256	256
Comarques Centrals	285	3	3	-	**291**	290	289	289	287
Alt Pirineu i Aran	158	3	9	1	**171**	171	171	171	170

Font: Generalitat de Catalunya. Departament de Cultura.
(1) Inclou jardins i llocs històrics.

15.25 Fundacions. 2002[1]. Per tipus d'activitat. Comarques i àmbits.

	Assistencials	Científiques	Culturals	Docents	**Total**	2001	2000	1999	1998
Alt Camp	1	-	3	1	**5**	5	5	5	4
Alt Empordà	12	1	12	2	**27**	24	20	19	13
Alt Penedès	7	1	9	5	**22**	22	22	19	16
Alt Urgell	2	-	-	-	**2**	2	2	2	2
Alta Ribagorça	-	-	1	-	**1**	-	-	-	-
Anoia	10	-	9	3	**22**	21	20	15	14
Bages	21	-	26	5	**52**	50	45	40	40
Baix Camp	9	3	20	3	**35**	31	27	20	19
Baix Ebre	2	-	7	3	**12**	11	11	11	9
Baix Empordà	10	-	11	1	**22**	20	18	17	15
Baix Llobregat	31	1	35	17	**84**	74	70	63	55
Baix Penedès	1	-	3	1	**5**	6	6	5	3
Barcelonès	314	51	457	107	**929**	868	814	713	660
Berguedà	3	-	5	4	**12**	12	12	10	9
Cerdanya	4	-	2	-	**6**	3	2	2	2
Conca de Barberà	-	-	2	1	**3**	3	2	2	2
Garraf	9	-	4	3	**16**	16	14	13	14
Garrigues	1	-	2	1	**4**	4	4	4	3
Garrotxa	2	-	4	2	**8**	7	7	6	6
Gironès	19	-	18	4	**41**	37	34	34	28
Maresme	33	1	29	7	**70**	65	61	58	50
Montsià	1	-	4	-	**5**	5	4	3	3
Noguera	2	-	2	1	**5**	5	5	4	3
Osona	19	1	20	11	**51**	45	42	36	36
Pallars Jussà	1	-	1	-	**2**	2	2	2	2
Pallars Sobirà	1	-	1	1	**3**	2	2	2	2
Pla d'Urgell	1	-	-	-	**1**	1	1	1	1
Pla de l'Estany	2	-	4	-	**6**	5	4	3	2
Priorat	1	-	1	1	**3**	2	2	2	2
Ribera d'Ebre	1	-	-	-	**1**	1	1	1	-
Ripollès	3	-	1	3	**7**	5	5	5	5
Segarra	4	-	2	-	**6**	6	5	5	5
Segrià	20	2	9	4	**35**	30	28	25	25
Selva	9	-	9	3	**21**	17	16	15	13
Solsonès	3	-	4	1	**8**	7	6	6	6
Tarragonès	15	3	17	3	**38**	36	30	24	22
Terra Alta	1	-	1	-	**2**	2	1	-	-
Urgell	2	-	3	-	**5**	3	3	3	3
Val d'Aran	-	-	1	1	**2**	2	1	1	1
Vallès Occidental	28	4	68	25	**125**	112	100	82	72
Vallès Oriental	20	-	13	7	**40**	38	35	28	27
Catalunya	**625**	**68**	**820**	**231**	**1 744**	**1 607**	**1 489**	**1 306**	**1 194**
Àmbit Metropolità	442	58	615	171	**1 286**	1 195	1 116	976	894
Comarques Gironines	57	1	59	15	**132**	115	104	99	82
Camp de Tarragona	27	6	46	10	**89**	83	72	58	52
Terres de l'Ebre	5	-	12	3	**20**	19	17	15	12
Àmbit de Ponent	30	2	18	6	**56**	49	46	42	40
Comarques Centrals	56	1	64	24	**145**	135	125	107	105
Alt Pirineu i Aran	8	-	6	2	**16**	11	9	9	9

Font: Generalitat de Catalunya. Departament de Justícia. Direcció General de Dret i d'Entitats Jurídiques.
(1) A 31 de desembre.

15.26 Associacions. 2002[1]. Per tipus d'activitat. Comarques i àmbits.

	Assistència social	Cultura	Ensenyament i investigació	Drets[2]	Sectors[3]	Espai[4]	Salut	Altres	Total
Alt Camp	5	132	37	52	13	42	3	4	**288**
Alt Empordà	17	354	83	97	66	59	6	65	**747**
Alt Penedès	23	302	65	92	31	51	2	55	**621**
Alt Urgell	7	70	16	25	13	17	2	1	**151**
Alta Ribagorça	-	22	3	10	3	3	-	-	**41**
Anoia	29	333	93	84	35	87	1	54	**716**
Bages	41	489	128	138	44	77	14	65	**996**
Baix Camp	26	433	103	140	47	75	9	11	**844**
Baix Ebre	15	198	51	65	21	37	3	17	**407**
Baix Empordà	17	347	77	103	67	72	5	72	**760**
Baix Llobregat	168	1 379	437	469	139	183	21	212	**3 008**
Baix Penedès	10	233	33	70	13	78	3	5	**445**
Barcelonès	946	5 672	1 865	1 731	1 356	368	487	1 038	**13 463**
Berguedà	5	179	41	50	20	31	3	29	**358**
Cerdanya	6	44	15	28	19	16	5	3	**136**
Conca de Barberà	3	102	22	27	8	26	1	1	**190**
Garraf	30	274	57	88	39	63	2	55	**608**
Garrigues	7	104	35	23	9	5	1	3	**187**
Garrotxa	20	231	47	77	18	31	6	35	**465**
Gironès	87	536	140	202	85	60	22	179	**1 311**
Maresme	96	795	216	263	99	135	6	151	**1 761**
Montsià	12	159	37	42	16	25	3	9	**303**
Noguera	13	139	50	57	17	17	1	3	**297**
Osona	37	395	123	93	42	69	15	74	**848**
Pallars Jussà	5	57	12	27	8	10	1	-	**120**
Pallars Sobirà	1	42	9	24	11	11	-	-	**98**
Pla d'Urgell	9	125	31	23	7	8	-	-	**203**
Pla de l'Estany	11	95	23	38	10	19	5	19	**220**
Priorat	3	89	24	19	4	13	-	1	**153**
Ribera d'Ebre	4	101	24	12	3	9	-	10	**163**
Ripollès	10	92	33	42	12	18	3	10	**220**
Segarra	4	73	22	58	9	24	1	3	**194**
Segrià	83	630	161	196	90	58	15	15	**1 248**
Selva	26	321	70	99	46	85	4	66	**717**
Solsonès	5	54	12	15	9	15	-	4	**114**
Tarragonès	65	653	140	208	70	86	9	31	**1 262**
Terra Alta	-	64	15	6	2	8	-	2	**97**
Urgell	14	140	36	53	14	13	3	1	**274**
Val d'Aran	4	33	13	5	12	2	-	-	**69**
Vallès Occidental	169	1 606	523	499	166	188	34	250	**3 435**
Vallès Oriental	67	793	198	316	87	147	13	123	**1 744**
Catalunya	**2 100**	**17 890**	**5 120**	**5 666**	**2 780**	**2 341**	**709**	**2 676**	**39 282**
Àmbit Metropolità	1 499	10 821	3 361	3 458	1 917	1 135	565	1 884	**24 640**
Comarques Gironines	188	1 976	473	658	304	344	51	446	**4 440**
Camp de Tarragona	112	1 642	359	516	155	320	25	53	**3 182**
Terres de l'Ebre	31	522	127	125	42	79	6	38	**970**
Àmbit de Ponent	130	1 211	335	410	146	125	21	25	**2 403**
Comarques Centrals	117	1 450	397	380	150	279	33	226	**3 032**
Alt Pirineu i Aran	23	268	68	119	66	59	8	4	**615**

Font: Generalitat de Catalunya. Departament de Justícia. Direcció General de Dret i d'Entitats Jurídiques.
(1) A 31 de desembre.
(2) Foment i defensa dels drets cívics, socials i de la persona.
(3) Interessos de sectors econòmics, geogràfics o professionals.
(4) Ordenació de l'espai, ecologia i habitatge.

15.27 Entitats jurídiques. 1998-2002[1]. Per tipus.

	1998	1999	2000	2001	2 002
Associacions	31 296	33 412	35 342	37 269	39 282
Consells i col·legis professionals	143	143	139	144	144
Cooperatives	9 997	10 333	10 552	10 790	10 912
Fundacions	1 194	1 306	1 489	1 607	1 744
Federacions	417	450	477	504	538
Mutualitats	151	153	154	155	140
Total	**43 198**	**45 797**	**48 153**	**50 469**	**52 760**

Font: Generalitat de Catalunya. Departament de Justícia i Interior. Direcció General de Dret i d'Entitats Jurídiques.
Generalitat de Catalunya. Departament de Treball, Indústria, Comerç i Turisme. Direcció General d'Economia Social, Cooperatives i Autoempresa.
Generalitat de Catalunya. Departament d'Economia i Finances. Direcció General Política Financera.

(1) A 31 de desembre.

15.28 Indústries de la cultura i la comunicació. 2001. Valor de la producció. Per subsectors[1].

Milers d'euros

	2001					
	Producció	Comercialització	**Total**	2000	1999	1998
Fonogrames	116 297	148 600	**264 897**	245 825	221 112	195 026
Llibre	1 189 400	123 600	**1 313 000**	1 308 698	1 300 987	1 187 167
Premsa	812 454	51 673	**864 127**	869 018	804 113	728 718
Arts escèniques	47 169	16 275	**63 444**	70 054	60 319	53 120
Galeries d'art	21 390	-	**21 390**	18 226	16 299	13 627
Audiovisual [1]	461 687	272 514	**734 201**	661 045	591 917	521 407
Total	**2 648 397**	**612 662**	**3 261 059**	**3 172 866**	**2 994 747**	**2 699 065**

Font: Generalitat de Catalunya. Departament de Cultura.

(1) No inclou sectors intermedis com arts gràfiques o laboratoris de cinematografia i so.

15.29 Indústries de la cultura i la comunicació. 1998-2001. Valor afegit brut. Per subsectors[1].

Milers d'euros

	1998	1999	2000	2001
Fonogrames	34 190	42 380	37 100	39 300
Llibre	367 390	380 080	375 300	391 600
Premsa	304 350	359 850	372 000	356 800
Arts escèniques	27 960	29 600	37 300	37 700
Galeries d'art	6 490	7 760	8 800	10 900
Audiovisual	311 040	355 390	382 000	430 700
Total	**1 051 420**	**1 175 060**	**1 212 500**	**1 267 000**

Font: Generalitat de Catalunya. Departament de Cultura.

(1) No inclou sectors intermedis com arts gràfiques o laboratoris de cinematografia i so.

15.30 Indústries de la cultura i la comunicació. 1998-2001. Persones ocupades. Per subsectors[1].

	1998	1999	2000	2001
Fonogrames	1 141	1 149	1 061	1 128
Llibre	6 228	6 491	6 033	6 124
Premsa	8 208	8 181	8 203	8 292
Arts escèniques	1 535	1 460	1 208	1 278
Galeries d'art	235	239	267	268
Audiovisual	6 451	6 891	7 090	7 568
Total	**23 798**	**24 411**	**23 862**	**24 658**

Font: Generalitat de Catalunya. Departament de Cultura.

(1) No inclou sectors intermedis com arts gràfiques o laboratoris de cinematografia o so.

15.31 Despesa pública en cultura[1]. 1997-2001.
Per administracions i àmbits d'actuació.

Milers d'euros

	1997	1998	1999	2000	2001
Generalitat[2]	**122 697,27**	**142 596,31**	**145 439,94**	**147 983,12**	**157 495,51**
arqueologia i patrimoni	6 244,81	4 664,13	6 018,08	5 385,08	8 610,89
biblioteques i arxius	22 499,85	19 743,85	20 268,72	21 702,85	28 346,12
museus	25 583,72	30 568,71	32 416,02	27 965,39	28 013,63
cinema i vídeo	5 073,72	8 138,67	6 274,21	8 048,66	8 902,76
promoció cultural	49 618,66	64 569,99	64 578,97	67 984,02	66 484,09
música	15 530,79	16 790,34	16 847,15	16 637,64	17 285,91
llibre i premsa	6 550,96	6 869,45	12 853,65	11 756,98	10 024,18
teatre i dansa	13 845,75	27 586,26	22 673,52	25 277,21	25 543,90
arts plàstiques	8 554,45	8 579,21	8 298,91	8 386,63	8 136,63
cultura popular	5 136,71	4 744,73	3 905,74	5 925,56	5 493,47
llengua	13 676,51	14 910,96	15 883,94	16 897,12	17 138,02
Diputacions	**44 757,33**	**53 721,38**	**63 872,80**	**68 453,40**	**76 289,03**
serveis generals	3 821,29	8 443,14	4 080,54	5 195,84	9 919,64
arqueologia i patrimoni	4 671,13	1 793,73	8 913,02	8 728,78	10 296,67
biblioteques i arxius	14 203,08	20 563,16	20 298,92	22 359,14	28 145,68
museus	5 999,04	6 773,85	6 799,76	7 364,21	7 224,65
promoció cultural	15 967,99	15 860,45	23 393,86	24 655,33	20 260,82
llengua	94,80	287,05	386,70	150,10	441,57
Ajuntaments	**220 199,92**	**258 902,20**	**291 036,36**	**301 967,94**	**326 337,40**
serveis generals	21 736,26	26 765,63	33 845,14	31 746,43	32 209,82
arqueologia i patrimoni	12 337,92	13 865,58	26 232,35	21 597,79	17 422,04
biblioteques i arxius	17 317,82	27 673,36	30 363,66	31 251,85	41 469,40
museus	36 947,39	43 342,18	42 431,75	45 891,06	48 169,83
promoció cultural	128 935,90	144 795,38	155 043,57	168 897,31	183 968,89
llengua	2 924,63	2 460,07	3 119,89	2 583,50	3 097,42
Total	**387 654,52**	**455 219,89**	**500 349,10**	**518 404,46**	**560 121,94**

Font: Generalitat de Catalunya. Departament de Cultura.
(1) Despesa consolidada. No inclou la despesa en joventut i esports.
(2) Totes les dades inclouen la despesa en direcció i serveis generals.

15.32 Pràctiques culturals. 2001.
Per grups d'edat.

Tant per cent

	15-29	30-44	45-64	65 i més	**Total**
Lectura i escriptura					
llegir llibres	75,1	68,1	52,7	42,6	**61,2**
llegir diaris	78,4	78,3	78,9	68,8	**76,7**
llegir revistes	59,3	53,1	44,9	44,6	**51,1**
escriure	22,0	12,3	10,0	6,3	**13,3**
Música					
escoltar música	97,1	90,5	81,8	73,9	**87,0**
assistir a concersts	49,4	29,9	26,3	17,4	**32,1**
Arts escèniques					
anar al cinema	92,8	74,8	49,9	20,0	**63,0**
anar al teatre	36,8	32,5	27,8	18,9	**29,9**
Audiovisuals					
mirar la televisió	91,1	89,1	91,2	95,8	**91,5**
escoltar la ràdio	85,5	84,6	84,2	75,4	**83,0**
mirar vídeo/DVD	45,7	39,2	22,2	14,1	**33,1**
Tecnologies d'informació					
ús d'ordinador	85,2	61,7	33,5	5,5	**50,3**
ús d'Internet	74,8	46,2	21,3	2,1	**39,4**
Altres pràctiques culturals					
anar a biblioteques	66,2	35,4	19,0	11,9	**35,3**
anar a arxius	12,1	5,6	2,8	1,4	**5,9**
visitar museus	48,2	43,5	34,6	26,0	**39,2**
visitar exposicions	39,4	38,9	34,4	25,7	**35,4**
visitar monuments	46,6	48,0	40,1	24,5	**41,1**
Associacionisme	31,9	34,9	31,2	25,6	**31,3**

Font: Generalitat de Catalunya. Departament de Cultura i Institut d'Estadística de Catalunya.

15.33 Equipaments culturals a la llar. 2001.
Taxa d'equipament. Àmbits.

Tant per cent

	Àmbit metropolità	Comarques gironines	Camp de Tarragona	Terres de l'Ebre	Àmbit de Ponent	Comarques centrals	**Catalunya**
Televisor	99,6	99,6	99,9	100,0	99,9	99,9	**99,7**
Televisió pagament	22,2	22,9	21,5	18,5	17,9	22,1	**21,9**
Antena parabòlica	18,6	21,3	20,9	16,3	12,4	18,2	**18,5**
Vídeo	86,4	82,6	84,4	76,3	77,6	84,1	**85,0**
DVD	10,4	10,3	8,6	6,9	6,9	8,3	**9,9**
Càmera vídeo	32,4	29,9	27,8	25,2	26,4	30,1	**31,2**
Càmera fotogràfica	90,3	87,4	88,4	79,2	82,7	83,9	**88,8**
Cadena musical	80,4	74,5	75,8	65,6	68,5	70,1	**77,8**
Ràdio o radiocasset	94,4	93,8	95,0	93,1	94,1	95,0	**94,4**
Aparells musicals portàtils	60,1	50,0	53,3	45,6	50,3	50,8	**57,3**
Instruments musicals	35,2	32,1	29,4	27,7	35,5	32,0	**34,2**
Més de 125 llibres	48,1	40,6	44,3	36,6	40,3	38,8	**45,9**
Més de 25 CD musicals	63,9	58,8	58,6	51,4	52,7	59,2	**49,5**
Més de 25 cintes vídeo	51,0	48,0	46,6	40,0	44,6	44,2	**49,5**
Més de 25 DVD	13,2	13,6	7,1	11,8	7,3	8,8	**12,4**
Obres artístiques	39,3	44,3	37,4	36,7	35,7	38,0	**39,2**

Font: Generalitat de Catalunya. Departament de Cultura i Institut d'Estadística de Catalunya.

15.34 Activitats de temps lliure. 2001.
Per grups d'edat.

Tant per cent

	Grups d'edat				
	15-29	30-44	45-64	<65	**Total**
Activitats realitzades [1]					
passejar	26,1	43,9	54,0	74,9	**47,4**
mirar TV o vídeo	29,1	31,4	39,3	41,9	**34,8**
reunions família/amics	36,9	30,2	28,7	37,1	**33,0**
platja/piscina	33,4	31,4	26,4	21,5	**28,8**
llegir	19,0	29,5	26,3	22,5	**24,4**
feines llar/cuinar	7,9	21,0	29,0	37,0	**22,5**
dormir/reposar	16,3	21,0	21,3	19,6	**19,5**
fer esport	22,5	16,9	13,8	8,5	**16,1**
sortida a bars	25,2	5,9	4,4	1,6	**10,1**
estudiar/classes	26,5	4,1	2,1	1,2	**9,3**

Font: Generalitat de Catalunya. Departament de Cultura i Institut d'Estadística de Catalunya.

(1) Activitats realitzades durant el temps lliure el dia laborable i el cap de setmana anteriors al dia de l'entrevista. Es poden donar fins a deu respostes.

15.35 Activitats de temps lliure. 2001.
Per nivells d'estudi.

Tant per cent

	Nivells d'estudi				
	sense estudis	primaris	secundaris	superiors	**Total**
Activitats realitzades [1]					
passejar	64,9	57,6	37,7	37,0	**47,4**
mirar TV o vídeo	43,5	37,8	31,2	31,7	**34,8**
reunions família/amics	34,7	31,7	32,6	36,0	**33,0**
platja/piscina	17,3	27,4	29,9	34,1	**28,8**
llegir	11,0	18,2	26,0	40,8	**24,4**
feines llar/cuinar	47,0	28,8	15,3	12,6	**22,5**
dormir/reposar	21,2	22,6	17,7	15,3	**19,5**
fer esport	4,0	12,0	20,5	21,3	**16,1**
sortida a bars	3,9	6,5	15,1	10,6	**10,1**
estudiar/classes	1,1	2,1	17,8	12,1	**9,3**

Font: Generalitat de Catalunya. Departament de Cultura i Institut d'Estadística de Catalunya.

(1) Activitats realitzades durant el temps lliure el dia laborable i el cap de setmana anteriors al dia de l'entrevista. Es poden donar fins a deu respostes.

15.36 Coneixement del català. 2001.
Per nivells de coneixement. Comarques, àmbits i províncies.

	L'entén	El sap parlar	El sap llegir	El sap escriure	No l'entén	Població de 2 anys i més
Alt Camp	33 816	29 831	28 963	21 028	1 094	**34 910**
Alt Empordà	91 817	77 272	75 798	52 419	5 478	**97 295**
Alt Penedès	76 290	64 277	63 374	44 128	2 942	**79 232**
Alt Urgell	18 366	16 251	15 378	10 611	424	**18 790**
Alta Ribagorça	3 360	2 847	2 786	1 799	68	**3 428**
Anoia	87 663	72 410	71 027	50 602	3 848	**91 511**
Bages	147 281	125 942	123 828	92 212	4 947	**152 228**
Baix Camp	135 498	110 072	108 213	76 765	6 959	**142 457**
Baix Ebre	63 207	56 409	51 826	34 208	2 001	**65 208**
Baix Empordà	95 180	80 392	79 638	58 124	5 389	**100 569**
Baix Llobregat	625 138	445 266	459 594	292 856	51 492	**676 630**
Baix Penedès	56 494	43 860	43 810	29 833	3 523	**60 017**
Barcelonès	1 925 568	1 446 024	1 464 603	911 919	132 350	**2 057 918**
Berguedà	36 677	33 630	32 528	24 307	777	**37 454**
Cerdanya	13 488	11 745	11 324	8 375	370	**13 858**
Conca de Barberà	18 023	16 747	16 390	12 700	394	**18 417**
Garraf	100 323	79 571	78 893	53 578	5 311	**105 634**
Garrigues	18 459	17 425	16 697	11 606	279	**18 738**
Garrotxa	45 623	42 176	40 708	29 363	1 244	**46 867**
Gironès	128 640	110 361	109 781	82 193	5 094	**133 734**
Maresme	331 489	268 567	266 323	185 408	16 994	**348 483**
Montsià	54 831	48 941	43 653	28 656	1 561	**56 392**
Noguera	33 383	30 946	29 555	20 576	753	**34 136**
Osona	122 028	109 156	106 213	82 784	4 777	**126 805**
Pallars Jussà	11 669	10 571	10 156	7 369	228	**11 897**
Pallars Sobirà	5 984	5 552	5 347	3 785	65	**6 049**
Pla d'Urgell	28 432	25 807	25 082	18 206	742	**29 174**
Pla de l'Estany	23 106	21 078	20 408	15 197	725	**23 831**
Priorat	8 944	8 385	8 184	6 177	117	**9 061**
Ribera d'Ebre	20 989	19 334	18 115	12 328	348	**21 337**
Ripollès	24 934	22 372	21 672	16 952	438	**25 372**
Segarra	17 246	15 625	15 125	11 248	890	**18 136**
Segrià	157 821	136 259	130 888	87 339	4 982	**162 803**
Selva	109 052	89 368	88 269	62 467	5 829	**114 881**
Solsonès	10 959	10 164	9 844	7 507	276	**11 235**
Tarragonès	167 863	131 941	133 708	89 919	9 925	**177 788**
Terra Alta	11 880	11 057	10 012	5 228	147	**12 027**
Urgell	29 590	26 984	26 151	20 482	836	**30 426**
Val d'Aran	7 251	5 884	5 653	3 288	300	**7 551**
Vallès Occidental	677 388	513 051	519 167	348 048	41 907	**719 295**
Vallès Oriental	296 452	237 090	232 720	161 633	17 255	**313 707**
Catalunya	**5 872 202**	**4 630 640**	**4 621 404**	**3 093 223**	**343 079**	**6 215 281**
Àmbit Metropolità	4 032 648	3 053 846	3 084 674	1 997 570	268 251	**4 300 899**
Comarques Gironines	518 352	443 019	436 274	316 715	24 197	**542 549**
Camp de Tarragona	420 638	340 836	339 268	236 422	22 012	**442 650**
Terres de l'Ebre	150 907	135 741	123 606	80 420	4 057	**154 964**
Àmbit de Ponent	284 931	253 046	243 498	169 457	8 482	**293 413**
Comarques Centrals	404 608	351 302	343 440	257 412	14 625	**419 233**
Alt Pirineu i Aran	60 118	52 850	50 644	35 227	1 455	**61 573**
Barcelona	4 425 645	3 394 211	3 417 513	2 246 904	282 611	**4 708 256**
Girona	529 409	452 643	445 588	323 772	24 531	**553 940**
Lleida	345 603	307 209	295 429	205 705	9 868	**355 471**
Tarragona	571 545	476 577	462 874	316 842	26 069	**597 614**

Font: Institut d'Estadística de Catalunya. Cens de població 2001.

15.37 Coneixement del català. 2001.
Per grups d'edat i nivells de coneixement.

	L'entèn	El sap parlar	El sap llegir	El sap escriure	No l'entèn	**Població de 2 anys i més**
De 2 a 4 anys	149 912	56 242	14 995	6 367	24 157	**174 069**
De 5 a 9 anys	271 612	222 683	204 697	150 371	7 316	**278 928**
De 10 a 14 anys	286 919	269 075	268 508	248 988	5 179	**292 098**
De 15 a 19 anys	337 700	317 476	318 331	298 814	7 636	**345 336**
De 20 a 24 anys	459 977	424 430	426 820	392 152	17 987	**477 964**
De 25 a 29 anys	529 681	474 684	479 996	418 771	27 302	**556 983**
De 30 a 34 anys	501 467	430 309	441 226	344 884	26 593	**528 060**
De 35 a 39 anys	482 908	396 724	411 348	268 506	23 444	**506 352**
De 40 a 44 anys	448 799	356 294	370 433	204 479	19 800	**468 599**
De 45 a 49 anys	405 568	309 442	320 938	163 079	16 862	**422 430**
De 50 a 54 anys	387 630	280 328	289 398	136 135	17 166	**404 796**
De 55 a 59 anys	343 880	233 536	239 318	103 013	18 427	**362 307**
De 60 a 64 anys	273 195	176 726	177 754	70 929	20 051	**293 246**
De 65 a 69 anys	300 271	197 201	194 179	77 754	25 480	**325 751**
De 70 a 74 anys	262 318	177 723	172 451	72 632	26 263	**288 581**
De 75 a 79 anys	207 184	146 118	140 903	67 393	24 663	**231 847**
De 80 a 84 anys	124 605	89 572	84 472	39 672	17 930	**142 535**
De 85 anys i més	98 576	72 077	65 637	29 284	16 823	**115 399**
Total	**5 872 202**	**4 630 640**	**4 621 404**	**3 093 223**	**343 079**	**6 215 281**

Font: Institut d'Estadística de Catalunya. Cens de població 2001.

15.38 Coneixement del català. 1996.
Per nivell d'instrucció i nivells de coneixement.

	L'entén	El sap parlar	El sap llegir	El sap escriure	No l'entén	**Població de 10 anys i més**
No sap llegir o escriure	51 066	12 734	-	-	45 361	**96 427**
Primària incompleta	752 270	426 012	366 071	155 523	132 304	**884 574**
EGB 1a etapa	1 904 897	1 442 259	1 406 887	694 170	71 196	**1 976 093**
EGB 2a etapa	865 257	740 716	745 397	492 141	14 161	**879 418**
FP 1r grau	345 043	310 448	314 841	227 612	3 101	**348 144**
FP 2n grau	242 106	222 042	225 346	170 901	2 407	**244 513**
BUP i COU	549 849	513 319	519 766	424 571	5 221	**555 070**
Títol mitjà	285 674	263 638	269 095	207 147	3 077	**288 751**
Títol superior	262 817	243 464	249 959	201 776	3 205	**266 022**
Total	**5 258 979**	**4 174 632**	**4 097 362**	**2 573 841**	**280 033**	**5 539 012**

Font: Institut d'Estadística de Catalunya. Estadística de població 1996.

15.39 Espais esportius. 2002[1]. Per tipus. Comarques i àmbits.

	Pistes poliesportives[2]	Pistes de tennis	Frontons	Camps[3]	Pavellons[4]	Sales[5]	Pistes atletisme
Alt Camp	39	27	5	10	5	17	1
Alt Empordà	86	125	8	60	13	65	2
Alt Penedès	76	38	4	38	13	49	1
Alt Urgell	17	12	-	6	3	15	-
Alta Ribagorça	5	5	-	2	1	3	1
Anoia	76	51	12	31	15	58	1
Bages	126	78	10	41	22	140	1
Baix Camp	113	120	7	34	19	95	5
Baix Ebre	69	33	2	23	7	27	1
Baix Empordà	91	288	17	43	17	89	1
Baix Llobregat	451	475	75	75	56	453	10
Baix Penedès	47	98	24	18	6	36	1
Barcelonès	691	330	61	125	102	1 217	18
Berguedà	46	21	6	15	8	29	-
Cerdanya	17	37	-	8	4	19	-
Conca de Barberà	27	10	1	11	5	10	-
Garraf	61	89	11	12	7	72	2
Garrigues	32	15	3	16	3	17	1
Garrotxa	52	27	7	33	4	25	1
Gironès	116	53	6	32	31	109	3
Maresme	189	325	38	55	35	177	10
Montsià	48	22	5	14	5	32	1
Noguera	44	21	3	22	8	22	-
Osona	94	96	6	55	27	98	6
Pallars Jussà	14	6	1	5	5	12	1
Pallars Sobirà	11	15	3	4	2	8	-
Pla d'Urgell	22	12	6	14	15	18	-
Pla de l'Estany	29	16	2	14	6	18	-
Priorat	23	3	1	9	1	1	-
Ribera d'Ebre	27	12	1	17	5	17	2
Ripollès	14	23	3	8	10	16	-
Segarra	27	8	2	8	4	9	-
Segrià	159	75	14	50	24	97	5
Selva	76	154	21	38	22	56	2
Solsonès	22	20	7	5	4	11	-
Tarragonès	151	160	19	43	17	97	5
Terra Alta	15	8	2	9	4	3	-
Urgell	28	17	2	14	9	27	-
Val d'Aran	7	9	-	3	3	11	-
Vallès Occidental	399	261	54	91	59	487	15
Vallès Oriental	200	223	34	62	45	201	7
Catalunya	**3 837**	**3 418**	**483**	**1 173**	**651**	**3 963**	**104**
Àmbit Metropolità	2 067	1 741	277	458	317	2 656	63
Comarques Gironines	464	686	64	228	103	378	9
Camp de Tarragona	400	418	57	125	53	256	12
Terres de l'Ebre	159	75	10	63	21	79	4
Àmbit de Ponent	312	148	30	124	63	190	6
Comarques Centrals	364	266	41	147	76	336	8
Alt Pirineu i Aran	71	84	4	28	18	68	2

Font: Generalitat de Catalunya. Departament de Cultura. Consell Català de l'Esport.
(1) A 31 de desembre.
(2) Pistes poliesportives a l'aire lliure (>400 m2).
(3) Camps de futbol, rugbi, hoquei i beisbol (>4.000 m2).
(4) Pistes poliesportives en pavellons (>400 m2).
(5) Espais esportius en sales (>50 m2).
(6) Inclou piscines esportives i recreatives.
(7) Inclou pistes de petanca, esquaix, pàdel, velòdroms, etc.
(8) Inclou circuits, camps de tir, pistes d'esquí, camps de golf, etc.
(9) Altres espais petits i no reglamentaris.

Piscines a l'aire lliure[6]	Piscines cobertes[6]	Altres espais convencionals[7]	Espais singulars[8]	Altres espais[9]	Total	
21	2	25	8	43	**203**	Alt Camp
141	7	66	105	224	**902**	Alt Empordà
47	3	47	10	101	**427**	Alt Penedès
20	1	22	27	29	**152**	Alt Urgell
13	1	4	35	10	**80**	Alta Ribagorça
44	4	43	27	96	**458**	Anoia
71	6	207	48	157	**907**	Bages
121	9	18	41	140	**722**	Baix Camp
50	3	12	22	58	**307**	Baix Ebre
337	13	92	133	299	**1 420**	Baix Empordà
327	48	831	101	824	**3 726**	Baix Llobregat
88	4	56	27	141	**546**	Baix Penedès
122	121	1 105	140	1 116	**5 148**	Barcelonès
38	9	39	33	76	**320**	Berguedà
32	5	72	167	59	**420**	Cerdanya
22	-	4	7	39	**136**	Conca de Barberà
122	3	117	50	168	**714**	Garraf
34	-	10	4	34	**169**	Garrigues
29	3	25	22	67	**295**	Garrotxa
39	8	51	19	165	**632**	Gironès
393	15	689	107	665	**2 698**	Maresme
40	2	3	28	40	**240**	Montsià
44	1	12	17	71	**265**	Noguera
77	4	116	36	149	**764**	Osona
25	1	6	10	19	**105**	Pallars Jussà
26	1	11	125	35	**241**	Pallars Sobirà
26	2	24	10	39	**188**	Pla d'Urgell
15	1	11	17	54	**183**	Pla de l'Estany
26	-	3	10	39	**116**	Priorat
25	-	2	7	31	**146**	Ribera d'Ebre
33	1	5	34	51	**198**	Ripollès
17	-	10	7	24	**116**	Segarra
74	8	50	29	163	**748**	Segrià
245	15	120	75	214	**1 038**	Selva
22	-	10	41	33	**175**	Solsonès
139	15	100	44	253	**1 043**	Tarragonès
16	-	-	6	23	**86**	Terra Alta
28	-	13	10	49	**197**	Urgell
13	3	5	72	18	**144**	Val d'Aran
136	44	572	91	510	**2 719**	Vallès Occidental
148	23	513	86	329	**1 871**	Vallès Oriental
3 286	**386**	**5 121**	**1 888**	**6 655**	**30 965**	**Catalunya**
1 295	257	3 874	585	3 713	**17 303**	Àmbit Metropolità
839	48	370	405	1 074	**4 668**	Comarques Gironines
417	30	206	137	655	**2 766**	Camp de Tarragona
131	5	17	63	152	**779**	Terres de l'Ebre
223	11	119	77	380	**1 683**	Àmbit de Ponent
252	23	415	185	511	**2 624**	Comarques Centrals
129	12	120	436	170	**1 142**	Alt Pirineu i Aran

15.40 Federacions esportives. 2002. Clubs i llicències.

	Clubs	Llicències homes	Llicències dones	Llicències total
Activitats subaquàtiques	**136**	9 638	2 675	**12 313**
Aèria	**106**	2 313	128	**2 441**
Atletisme	**113**	3 023	1 178	**4 201**
Automobilisme	**232**	3 075	190	**3 265**
Bàdminton	**28**	347	234	**581**
Basquetbol	**363**	47 046	27 924	**74 970**
Beisbol i softbol[1]	**29**	1 403	474	**1 877**
Billar	**51**	740	16	**756**
Bitlles	**98**	1 518	393	**1 911**
Boxa amateur	**48**	770	45	**815**
Caça	**903**	62 810	2 020	**64 830**
Cecs i discapacitats visuals	**24**	406	210	**616**
Ciclisme	**479**	7 417	223	**7 640**
Coloms esportius	**73**	869	18	**887**
Coloms missatgers	**14**	294	22	**316**
Curses d'orientació	**21**	322	181	**503**
Dards	**65**	591	87	**678**
Discapacitats físics	**66**	874	506	**1 380**
Discapacitats psíquics	**119**	3 093	1 415	**4 508**
Entitats excursionistes	**310**	13 073	5 041	**18 114**
Escacs	**252**	6 278	516	**6 794**
Esgrima	**10**	367	155	**522**
Espeleologia	**56**	1 092	308	**1 400**
Esports d'hivern	**81**	5 924	5 193	**11 117**
Esquaix	**49**	1 294	217	**1 511**
Esquí nàutic	**16**	159	109	**268**
Físic-culturisme	**29**	289	184	**473**
Futbol	**1 363**	153 052	3 916	**156 968**
Futbol americà	**32**	1 413	224	**1 637**
Gimnàstica	**122**	697	2 180	**2 877**
Golf	**83**	30 691	12 862	**43 553**
Halterofília	**8**	155	18	**173**
Handbol	**135**	4 913	951	**5 864**
Hípica	**60**	3 237	:	**3 237**
Hoquei	**27**	2 728	1 359	**4 087**
Judo[1]	**96**	4 400	2 100	**6 500**
Karate	**102**	3 731	710	**4 441**
Korfbal	**14**	766	761	**1 527**
Lluita	**9**	413	13	**426**
Motociclisme	**125**	6 624	54	**6 678**
Motonàutica	**39**	174	6	**180**
Natació	**119**	6 917	4 418	**11 335**
Paràlisi cerebral	**24**	223	103	**326**
Patinatge	**268**	6 919	4 624	**11 543**
Pentatló modern	**2**	89	43	**132**
Pesca esportiva	**256**	28 210	1 090	**29 300**
Petanca	**498**	12 519	2 761	**15 280**
Pilota	**105**	2 477	112	**2 589**
Piragüisme	**22**	622	300	**922**
Polo	**7**	78	7	**85**
Rem	**25**	1 056	467	**1 523**
Rugbi	**30**	1 919	214	**2 133**
Salvament i socorrisme	**12**	1 392	857	**2 249**
Sords	**16**	1 450	754	**2 204**
Taekwon-do	**193**	8 053	2 089	**10 142**
Tennis	**264**	23 010	10 522	**33 532**
Tennis taula	**123**	1 500	122	**1 622**
Tir amb arc	**63**	1 013	225	**1 238**
Tir olímpic	**193**	11 601	982	**12 583**
Triatló	**34**	744	89	**833**
Twirling	**28**	18	345	**363**
Vela	**99**	3 182	861	**4 043**
Voleibol	**86**	1 222	1 688	**2 910**
Total	**8 453**	**502 233**	**107 489**	**609 722**

Font: Generalitat de Catalunya. Departament de Cultura. Consell Català de l'Esport.

(1) Dades de l'any 2001.

15.41 Jocs esportius escolars. Curs 2001/02.
Participants. Per tipus d'esport.

	1997/98	1998/99	1999/00	2000/01	2001/02
Atletisme[1]	40 631	20 285	16 706	20 998	29 676
Bàdminton	1 820	1 697	2 068	2 417	1 942
Basquetbol	33 904	29 423	35 289	34 997	26 513
Escacs	3 791	3 542	3 265	4 073	4 157
Esquí	1 960	1 470	1 587	1 858	2 023
Futbol	28 507	24 703	22 888	26 536	24 024
Futbol 5	42 721	35 587	33 135	40 146	33 294
Gimnàstica	7 875	5 692	5 246	6 052	6 618
Handbol	10 177	8 074	7 075	8 228	9 357
Judo	3 336	2 478	2 101	2 454	2 337
Natació	10 139	8 330	8 000	9 721	11 873
Patinatge	3 519	3 110	3 571	4 304	4 973
Tennis taula	3 300	2 553	2 479	3 082	2 939
Voleibol	9 043	7 041	6 246	7 261	5 540
Altres	9 045	7 823	5 763	9 149	16 766
Total	**212 523**	**161 826**	**152 272**	**181 276**	**182 032**

Font: Generalitat de Catalunya. Departament de Cultura. Consell Català de l'Esport.
(1) Inclou cros.

15.42 Jocs esportius escolars. Curs 2001/02. Participants. Per sexes. Comarques i àmbits.

	Homes	Dones	**Total**	2000/01	1999/00	1998/99	1997/98
Alt Camp	734	434	**1 168**	1 023	929	1 142	877
Alt Empordà	1 711	1 260	**2 971**	3 800	3 414	3 552	5 017
Alt Penedès	3 893	1 704	**5 597**	2 921	2 586	2 138	3 181
Alt Urgell	2 365	1 520	**3 885**	2 156	1 886	1 879	3 085
Alta Ribagorça	317	160	**477**	81	53	47	368
Anoia	3 313	1 420	**4 733**	2 167	1 920	1 864	11 290
Bages	1 419	702	**2 121**	1 952	1 696	1 889	2 204
Baix Camp	4 057	2 203	**6 260**	6 082	5 496	5 466	6 480
Baix Ebre	2 060	789	**2 849**	2 400	2 097	2 079	3 808
Baix Empordà	1 732	1 290	**3 022**	4 374	4 208	4 456	3 596
Baix Llobregat	9 240	5 735	**14 975**	13 484	11 594	12 283	12 499
Baix Penedès	1 224	757	**1 981**	2 043	1 797	1 524	2 085
Barcelonès	25 522	10 652	**36 174**	40 669	36 103	39 081	44 951
Berguedà	653	226	**879**	793	714	1 399	1 192
Cerdanya	368	270	**638**	490	447	491	655
Conca de Barberà	677	297	**974**	515	455	702	760
Garraf	1 181	650	**1 831**	3 121	2 771	2 194	2 187
Garrigues	533	376	**909**	1 412	1 181	1 186	851
Garrotxa	1 122	607	**1 729**	2 129	1 863	2 204	1 954
Gironès	2 601	1 782	**4 383**	4 456	4 259	3 882	4 043
Maresme	3 846	1 976	**5 822**	4 941	4 518	5 285	5 672
Montsià	2 921	1 393	**4 314**	2 384	2 072	1 892	2 415
Noguera	869	526	**1 395**	1 063	970	965	1 150
Osona	2 276	1 376	**3 652**	3 336	2 863	4 647	4 784
Pallars Jussà	1 507	816	**2 323**	1 421	1 203	1 198	1 012
Pallars Sobirà	331	174	**505**	832	740	736	866
Pla d'Urgell	2 957	1 681	**4 638**	2 550	2 194	2 187	2 139
Pla de l'Estany	1 667	1 370	**3 037**	2 827	2 494	2 292	2 544
Priorat	192	125	**317**	424	365	344	271
Ribera d'Ebre	890	458	**1 348**	1 050	958	972	1 665
Ripollès	1 015	643	**1 658**	1 227	1 034	1 226	1 285
Segarra	525	303	**828**	669	599	594	927
Segrià	2 705	1 692	**4 397**	7 033	6 372	6 349	9 004
Selva	3 838	1 737	**5 575**	2 772	2 420	3 670	3 944
Solsonès	478	278	**756**	566	493	490	697
Tarragonès	5 596	2 302	**7 898**	10 291	8 869	6 863	6 722
Terra Alta	189	107	**296**	1 517	1 284	1 005	752
Urgell	1 275	872	**2 147**	4 036	3 595	3 590	2 670
Val d'Aran	1 027	784	**1 811**	371	322	319	1 781
Vallès Occidental	16 328	8 317	**24 645**	29 675	17 758	21 374	43 588
Vallès Oriental	4 357	2 757	**7 114**	6 223	5 680	6 370	7 552
Catalunya	**119 511**	**62 521**	**182 032**	**181 276**	**152 272**	**161 826**	**212 523**
Àmbit Metropolità	64 367	31 791	**96 158**	**101 034**	81 010	88 725	119 630
Comarques Gironines	13 686	8 689	**22 375**	**21 585**	19 692	21 282	22 383
Camp de Tarragona	12 480	6 118	**18 598**	**20 378**	17 911	16 041	17 195
Terres de l'Ebre	6 060	2 747	**8 807**	**7 351**	6 411	5 948	8 640
Àmbit de Ponent	8 864	5 450	**14 314**	**16 763**	14 911	14 871	16 741
Comarques Centrals	8 139	4 002	**12 141**	**8 814**	7 686	10 289	20 167
Alt Pirineu i Aran	5 915	3 724	**9 639**	**5 351**	4 651	4 670	7 767

Font: Generalitat de Catalunya. Departament de Cultura. Consell Català de l'Esport.

15.43 Instal·lacions juvenils. 2002.
Per tipus. Comarques i àmbits.

	Instal·lacions					Places				
	cases de colònies	albergs de joventut	granges escola	campaments juvenils	**total**	cases de colònies	albergs de joventut	granges escola	campaments juvenils	**total**
Alt Camp	2	-	-	1	**3**	78	-	-	50	**128**
Alt Empordà	9	1	1	-	**11**	685	50	83	-	**818**
Alt Penedès	6	1	-	-	**7**	432	60	-	-	**492**
Alt Urgell	2	4	-	-	**6**	90	459	-	-	**549**
Alta Ribagorça	8	-	-	1	**9**	592	-	-	90	**682**
Anoia	6	-	-	-	**6**	286	-	-	-	**286**
Bages	9	3	3	-	**15**	795	204	317	-	**1 316**
Baix Camp	2	-	2	-	**4**	160	-	114	-	**274**
Baix Ebre	-	2	-	-	**2**	-	141	-	-	**141**
Baix Empordà	13	-	1	1	**15**	1 581	-	130	40	**1 751**
Baix Llobregat	3	2	-	-	**5**	228	96	-	-	**324**
Baix Penedès	3	1	-	-	**4**	293	150	-	-	**443**
Barcelonès	-	8	-	-	**8**	-	813	-	-	**813**
Berguedà	18	1	-	1	**20**	1 397	190	-	40	**1 627**
Cerdanya	8	1	-	-	**9**	540	170	-	-	**710**
Conca de Barberà	7	1	-	-	**8**	652	100	-	-	**752**
Garraf	3	-	2	-	**5**	314	-	128	-	**442**
Garrigues	-	1	2	-	**3**	-	64	242	-	**306**
Garrotxa	17	2	2	-	**21**	1 273	76	110	-	**1 459**
Gironès	8	1	1	-	**10**	465	94	109	-	**668**
Maresme	11	6	1	-	**18**	1 010	724	46	-	**1 780**
Montsià	3	1	-	-	**4**	269	46	-	-	**315**
Noguera	6	1	-	4	**11**	495	49	-	498	**1 042**
Osona	26	2	2	-	**30**	1 893	216	118	-	**2 227**
Pallars Jussà	4	3	-	-	**7**	251	148	-	-	**399**
Pallars Sobirà	2	5	-	1	**8**	106	446	-	100	**652**
Pla d'Urgell	6	3	-	-	**9**	49	284	-	-	**333**
Pla de l'Estany	1	-	3	-	**4**	510	-	392	-	**902**
Priorat	2	-	1	-	**3**	149	-	86	-	**235**
Ribera d'Ebre	-	-	-	1	**1**	-	-	-	120	**120**
Ripollès	11	4	-	1	**16**	710	486	-	65	**1 261**
Segarra	4	-	-	-	**4**	274	-	-	-	**274**
Segrià	-	1	1	-	**2**	-	130	72	-	**202**
Selva	12	1	2	-	**15**	1 045	70	228	-	**1 343**
Solsonès	3	2	2	-	**7**	357	161	334	-	**852**
Tarragonès	4	1	-	-	**5**	534	65	-	-	**599**
Terra Alta	1	2	-	-	**3**	70	76	-	-	**146**
Urgell	-	1	-	-	**1**	-	107	-	-	**107**
Val d'Aran	-	3	-	-	**3**	-	295	-	-	**295**
Vallès Occidental	3	-	-	-	**3**	217	-	-	-	**217**
Vallès Oriental	14	-	9	-	**23**	1 126	-	139	-	**1 265**
Catalunya	**237**	**65**	**35**	**11**	**348**	**18 926**	**5 970**	**2 648**	**1 003**	**28 547**
Àmbit Metropolità	40	17	12	-	**69**	3 327	1 693	313	-	**5 333**
Comarques Gironines	71	9	10	2	**92**	6 269	776	1 052	105	**8 202**
Camp de Tarragona	20	3	3	1	**27**	1 866	315	200	50	**2 431**
Terres de l'Ebre	4	5	-	1	**10**	339	263	-	120	**722**
Àmbit de Ponent	16	7	3	4	**30**	818	634	314	498	**2 264**
Comarques Centrals	62	8	7	1	**78**	4 728	771	769	40	**6 308**
Alt Pirineu i Aran	24	16	-	2	**42**	1 579	1 518	-	190	**3 287**

Font: Generalitat de Catalunya. Departament de la Presidència. Secretaria General de Joventut.

15.44 Activitats juvenils de vacances. 1998-2002.

	Activitats [1]	Assistents [2]
1998	2 527	103 688
1999	2 542	106 612
2000	2 497	107 767
2001	2 807	125 461
2002	2 929	141 484

Font: Generalitat de Catalunya. Departament de la Presidència. Secretaria General de Joventut.
(1) Activitats de vacances (acampades, colònies, camps de treball, casals de vacances i rutes) amb menors de 18 anys, notificades a la Secretaria General de Joventut. Decret 337/2000, de 24 d'octubre.
(2) Inclou els beneficiaris i els dirigents.

15.45 Entitats juvenils [1]. 1998-2002.
Per tipus.

	1998	1999	2000	2001	2002
Animació sociocultural [2]	79	135	140	153	165
Consells de joves [3]	9	10	10	10	11
Ecologistes	12	14	19	20	21
Escoles d'educadors en el lleure	26	25	22	24	25
Estudiants	39	52	54	55	55
Educació en el lleure	1 311	1 316	1 345	1 379	1 395
Polítiques	13	13	13	13	13
Sindicals i/o professionals	40	30	40	41	42
Pau i desenvolupament	15	18	18	19	19
Serveis d'estudis de temàtiques juvenils	8	11	12	12	12
Serveis i fundacions [4]	75	93	81	96	99
Socials	109	126	128	133	138
Altres	140	99	118	120	128
Total	**1 876**	**1 942**	**2 000**	**2 075**	**2 123**

Font: Generalitat de Catalunya. Departament de la Presidència. Secretaria General de Joventut.
(1) Associacions registrades a la Secretaria General de Joventut a 31 de desembre.
(2) Entitats dedicades a la promoció i dinamització d'activitats relacionades amb la cultura.
(3) Xarxes de coordinació d'entitats juvenils.
(4) Associacions i fundacions que ofereixen diversos tipus de serveis a la joventut.

16. Sanitat

Aspectes metodològics

Definicions

Morbiditat

16.01 Malalties de declaració obligatòria individualitzada. Casos. Per sexes i grups d'edat. 2001.
16.02 Malalties de declaració obligatòria numèrica. Casos. 2001. Comarques i àmbits.
16.03 Vacunacions sistemàtiques. Vacunes administrades. 2002. Comarques, àmbits i províncies.
16.04 Trasplantaments. 1998-2002.
16.05 Brots epidèmics declarats. 2001.
16.06 Casos detectats de sida. Per sexes i grups de transmissió. 2002.
16.07 Hàbit de fumar. Prevalença. Per sexes i grups d'edat. 1986, 1990, 1994, 1998 i 2002.
16.08 Tractament per drogodependència. Per tipus de droga. 2001. Comarques i àmbits.
16.09 Tractament per drogodependència. Per tipus de droga, sexes, grups d'edat, situació laboral i nivell d'instrucció. 2001.
16.10 Avortament legal. Per motius, tipus de centre, estat civil i edat de la dona. 1997-2001.
16.11 Avortament legal. 1997-2001. Comarques i àmbits.

Mortalitat

16.12 Mortalitat. Defuncions. Per tipus de malaltia, sexes i grups d'edat. 2001.
16.13 Mortalitat. Taxes per 100.000 habitants. Per tipus de malaltia, sexes i grups d'edat. 2001.

Recursos sanitaris

16.14 Centres extrahospitalaris. Per dependència. 2002. Comarques, àmbits i províncies.
16.15 Centres extrahospitalaris. Per tipus d'assistència. 2002. Comarques, àmbits i províncies.
16.16 Equipament hospitalari. Llits. 2002. Comarques, àmbits i províncies.
16.17 Equipament hospitalari. Centres i llits. 2002. Comarques, àmbits i províncies.
16.18 Farmàcies. 2002. Comarques, àmbits i províncies.

Professionals sanitaris

16.19 Metges col·legiats. 1998-2002. Províncies.
16.20 Odontòlegs i estomatòlegs, farmacèutics i veterinaris col·legiats. 1998-2002. Províncies.
16.21 Titulats en infermeria i protèsics dentals col·legiats. 1998-2002. Províncies.
16.22 Personal sanitari hospitalari. Per categories i metges per serveis. 2001. Províncies.

Activitat hospitalària

16.23 Assistència hospitalària. Per tipus de centre. 2001.

16.24 Assistència hospitalària. Per tipus de concert amb el Servei Català de la Salut (SCS). 2001.
16.25 Assistència hospitalària. Per titularitat del centre. 2001.
16.26 Intervencions quirúrgiques. Per dependència i capacitat del centre. 2001.

Despesa sanitària

16.27 Despesa hospitalària. Per dependència i tipus de despesa. 2001.
16.28 Despesa hospitalària. Per tipus. 2001. Províncies.
16.29 Entitats d'assegurança per al risc de malaltia. 1997-2001.

Aspectes metodològics

Les dades sobre **malalties de declaració obligatòria** es presenten sota dos punts de vista. El primer correspon al nombre de casos que s'han hagut de declarar de forma sistemàtica. El segon correspon a un encreuament d'edat i sexe a partir de les malalties de declaració individualitzada, és a dir, les que s'han de notificar cas per cas, per tal de posar en marxa una campanya epidemiològica i de control immediat. Al marge d'aquest tipus de notificacions hi ha les que s'han de declarar de forma urgent (còlera, pesta, etc.).

L'estadística de **vacunacions** es refereix a vacunes administrades sistemàticament (amb calendari fix). Per tant, una vacuna que s'ha d'administrar, per exemple, tres cops l'any és comptada per cada utilització feta i no pel nombre de pacients que l'han rebuda.

Pel que fa a l'**avortament legal** registrat a Catalunya, tot i que la despenalització de la pràctica, en els casos assenyalats per la llei, es va dur a terme l'any 1985, l'acreditació del primer centre sanitari extrahospitalari per fer aquesta intervenció mèdica no va tenir lloc fins al 19 de desembre de 1988.

La font original de les dades de **defuncions segons les causes de mort** són les butlletes estadístiques de defunció provinents dels registres civils de Catalunya. A partir de 1983 el Departament de Sanitat i Seguretat Social comença a treballar per millorar la qualitat de la informació en aquest camp i en l'elaboració d'estadístiques amb una major fiabilitat.

Pel que fa a les dades sobre **equipament hospitalari**, s'ha de precisar que els llits i les incubadores als quals es fa referència són només els que es troben en funcionament durant el període considerat. No s'hi inclouen els llits d'hospitals militars.

Per valorar adequadament les dades sobre **professionals sanitaris**, s'ha de tenir en compte que es tracta exclusivament de professionals col·legiats. En algunes professions, hi pot haver titulats que exerceixin sense inscriure's en el col·legi corresponent. També hi ha el cas contrari, persones que tot i ser col·legiades no porten a terme cap activitat de la seva titulació. És també possible una col·legiació múltiple interprofessional. *L'Anuari* incorpora dades sobre el col·lectiu de protèsics dentals que exerceix a Catalunya. El protèsic dental és el titulat de formació professional de grau superior que dissenya, prepara, elabora, fabrica i repara les pròtesis dentals mitjançant la utilització dels productes, materials, tècniques i procediments conforme a les indicacions i prescripcions dels metges estomatòlegs o odontòlegs.

Definicions

Avortament: interrupció d'un embaràs abans que el fetus sigui capaç de sobreviure independentment (entre 20 i 28 setmanes de gestació).

Brot epidèmic: manifestació en una col·lectivitat o zona geogràfica d'un nombre de casos d'una malaltia determinada que excedeix clarament la incidència normal esperada.

Centre hospitalari: centre que presta un servei permanent, en règim d'internat, amb atenció mèdica i d'infermeria, i proveït de llits amb atenció continuada.

Centre o servei extrahospitalari: centre o servei que ofereix atenció sanitària a pacients que no són en règim d'internat. No s'hi inclouen les consultes externes dels centres hospitalaris.

Estada mitjana: mitjana de dies que un malalt està a l'hospital, és a dir, la relació entre el total d'estades dels malalts ingressats durant l'any i el nombre d'ingressos (o d'altes) de l'hospital en el mateix període de temps.

Farmàcia hospitalària: servei de farmàcia dins d'un hospital general, sigui públic o privat.

Índex de rotació: nombre de malalts que passen per un llit d'hospital durant el període d'un any.

Índex d'ocupació: nombre de llits ocupats en relació amb el seu total, durant el període d'un any. No s'hi inclouen els dels serveis d'urgències, els del personal del centre, ni els dels acompanyants del malalt.

Llit d'hospital: llit atès amb regularitat per personal mèdic i d'infermeria, situat en una zona del centre hospitalari on s'ofereix atenció continuada als malalts ingressats. S'hi inclouen les incubadores i només els llits en funcionament. S'exclouen d'aquest concepte els llits de parts, de nounats sans, d'anestèsia i reanimació, d'observació a la unitat o serveis d'urgències, de consulta externa, del personal del centre i dels acompanyants del malalt. Es poden classificar en dos tipologies:

D'atenció d'aguts: llit d'hospital general o d'hospital especialitzat, com ara quirúrgic, maternitat, pediàtric i altres d'específics dedicats a nefrologia, oftalmologia, reumatologia, etc. No s'hi inclouen els llits dels hospitals psiquiàtrics ni els destinats a crònics o a llarga estada.

D'atenció sociosanitària: llit residencial substitutori de la llar, que es destina a acollir persones de més de 60 anys o aquells col·lectius d'edat inferior que no siguin objecte d'una regulació específica que presenten, a més de mancances socials, problemes sanitaris no aguts, amb patologies que requereixen tractaments preventius, rehabilitació permanent o control mèdic i farmacològic continuat.

Síndrome d'immunodeficiència adquirida (SIDA): és una malaltia transmissible provocada pel virus de la immunodeficiència humana (VIH), amb baixa incidència entre la població però molt letal. Es caracteritza per l'aparició d'una o diverses malalties (per això s'anomena síndrome) que es desenvolupen com a conseqüència de l'alteració del sistema immunològic.

Usuaris de drogues per via parenteral (UDVP): col·lectiu amb més probabilitats de contraure la SIDA a causa de la utilització de material contaminat per a l'administració de drogues per via endovenosa.

16.01 Malalties de declaració obligatòria individualitzada. 2001. Casos[1]. Per sexes i grups d'edat.

	Grups d'edat									
	< 5	5-9	10-14	15-19	20-29	30-39	40-49	50-59	60 i més	Total
Homes	**117**	**45**	**25**	**19**	**115**	**264**	**170**	**112**	**158**	**1 025**
amebiasi	1	-	1	-	-	2	-	3	-	**7**
brucel·losi	-	-	1	1	8	9	10	6	3	**38**
carboncle	-	-	-	-	-	-	-	-	1	**1**
febre botonosa	9	3	1	-	7	7	9	7	14	**57**
febre tifoide i paratifoide	1	-	-	1	2	3	-	1	1	**9**
hepatitis A	15	10	2	3	10	10	3	3	1	**57**
hepatitis B	6	-	1	1	10	12	7	7	1	**45**
altres hepatitis víriques	3	-	1	-	2	5	7	3	7	**28**
hidatidosi	1	-	-	-	3	2	1	-	1	**8**
legionel·losi	-	-	-	2	7	14	30	35	82	**170**
leishmaniosi	2	-	-	-	-	5	4	1	3	**15**
lepra	1	-	-	-	-	-	-	-	-	**1**
malaltia invasiva per *H. Influenzae* b	-	-	-	-	-	1	-	-	1	**2**
malaltia meningocòccica	28	8	1	7	5	3	1	3	5	**61**
paludisme	10	10	7	3	15	28	16	6	4	**99**
parotiditis	21	9	7	1	2	6	9	-	7	**62**
rubèola	-	-	-	-	1	-	-	-	-	**1**
shigel·losi	1	3	3	-	3	7	1	3	-	**21**
sida[2]	-	-	-	-	37	149	72	34	25	**317**
sífilis	2	-	-	-	-	-	-	-	-	**2**
tètan	-	-	-	-	-	-	-	-	2	**2**
tos ferina	15	1	-	-	-	1	-	-	-	**17**
xarampió	1	1	-	-	3	-	-	-	-	**5**
Dones	**102**	**45**	**16**	**22**	**75**	**101**	**46**	**39**	**97**	**543**
amebiasi	-	1	-	-	2	1	1	-	-	**5**
brucel·losi	2	-	1	-	1	3	1	2	7	**17**
còlera	1	-	-	-	-	-	-	-	-	**1**
febre botonosa	5	1	1	3	3	1	2	3	14	**33**
febre tifoide i paratifoide	2	1	1	2	3	-	-	1	4	**14**
gastroenteritis per *E. coli* O157:H7	1	-	-	-	-	1	-	-	1	**3**
hepatitis A	12	10	-	2	9	11	1	1	3	**49**
hepatitis B	1	-	-	1	2	3	4	3	4	**18**
altres hepatitis víriques	-	1	1	-	2	2	2	3	2	**13**
hidatidosi	-	-	-	-	-	-	-	1	2	**3**
legionel·losi	1	-	-	1	2	4	7	5	30	**50**
leishmaniosi	3	-	-	1	1	3	-	1	3	**12**
malaltia invasiva per *H. Influenzae* b	2	-	-	-	-	-	-	-	2	**4**
malaltia meningocòccica	31	12	3	3	7	2	4	4	9	**75**
paludisme	7	2	2	3	11	12	1	4	2	**44**
parotiditis	12	10	5	2	8	4	-	2	6	**49**
rubèola	1	-	-	-	-	-	-	-	-	**1**
shigel·losi	3	5	1	3	7	2	2	2	2	**27**
sida[2]	-	-	-	-	17	52	21	5	4	**99**
síndrome hemoliticourèmica	-	1	-	-	-	-	-	-	-	**1**
tètan	-	-	-	-	-	-	-	2	2	**4**
tos ferina	18	1	1	1	-	-	-	-	-	**21**
Total	**219**	**90**	**41**	**41**	**190**	**365**	**216**	**151**	**255**	**1 568**

Font: Generalitat de Catalunya. Departament de Sanitat i Seguretat Social. Direcció General de Salut Pública.
(1) No s'hi inclouen els casos en què falta l'edat i/o el sexe.
(2) Nombre de casos declarats.

16.02 Malalties de declaració obligatòria numèrica. 2001.
Casos. Comarques i àmbits.

	Enteritis i diarrees	Escarlatina	Grip	Leptospirosi	Varicel·la
Alt Camp	1 226	6	244	-	111
Alt Empordà	2 646	100	707	-	362
Alt Penedès	10 229	118	3 206	-	993
Alt Urgell	1 397	2	1 312	-	29
Alta Ribagorça	-	-	-	-	-
Anoia	1 458	5	583	-	362
Bages	11 799	88	2 445	-	1 879
Baix Camp	5 448	160	946	-	334
Baix Ebre	6 658	4	2 204	1	1 064
Baix Empordà	6 226	24	1 505	-	574
Baix Llobregat	29 677	147	8 031	-	2 633
Baix Penedès	3 374	6	544	-	528
Barcelonès	76 742	655	23 715	-	8 868
Berguedà	2 348	4	414	-	94
Cerdanya	682	2	133	-	225
Conca de Barberà	2 861	3	423	1	130
Garraf	4 280	105	1 264	-	588
Garrigues	309	1	23	-	89
Garrotxa	1 377	16	482	-	270
Gironès	5 157	9	705	1	559
Maresme	17 620	182	6 201	2	1 950
Montsià	1 462	1	179	-	106
Noguera	2 340	11	504	-	223
Osona	10 741	95	2 756	1	1 516
Pallars Jussà	189	17	66	-	111
Pallars Sobirà	639	14	214	-	16
Pla d'Urgell	840	1	300	2	602
Pla de l'Estany	1 167	11	873	-	55
Priorat	353	1	70	-	11
Ribera d'Ebre	595	1	134	-	28
Ripollès	1 016	12	241	-	42
Segarra	2 883	-	166	-	143
Segrià	7 149	74	1 719	-	1 138
Selva	7 993	65	2 586	1	767
Solsonès	36	-	1	-	-
Tarragonès	8 136	106	1 417	-	1 099
Terra Alta	224	-	64	-	40
Urgell	1 284	17	429	-	47
Val d'Aran	592	12	81	-	173
Vallès Occidental	36 559	301	7 457	-	4 218
Vallès Oriental	20 282	93	5 234	-	1 195
Catalunya	**295 994**	**2 469**	**79 578**	**9**	**33 172**
Àmbit Metropolità	195 389	1 601	55 108	2	20 445
Comarques Gironines	25 582	237	7 099	2	2 629
Camp de Tarragona	21 398	282	3 644	1	2 213
Terres de l'Ebre	8 939	6	2 581	1	1 238
Àmbit de Ponent	14 805	104	3 141	2	2 242
Comarques Centrals	26 382	192	6 199	1	3 851
Alt Pirineu i Aran	3 499	47	1 806	-	554

Font: Generalitat de Catalunya. Departament de Sanitat i Seguretat Social. Direcció General de Salut Pública.

Infecció genital per clamídia	Sífilis	Oftàlmia neonatal	Infecció gonocòccica	Altres malalties de transmissió sexual	
-	1	-	2	-	Alt Camp
1	1	-	13	48	Alt Empordà
3	10	-	3	8	Alt Penedès
-	-	-	-	7	Alt Urgell
-	-	-	-	-	Alta Ribagorça
-	4	-	-	1	Anoia
16	2	-	23	36	Bages
10	2	-	1	52	Baix Camp
4	-	-	13	19	Baix Ebre
4	1	1	5	190	Baix Empordà
15	4	1	8	281	Baix Llobregat
-	-	-	1	2	Baix Penedès
69	55	-	139	1 367	Barcelonès
-	-	-	-	4	Berguedà
1	-	-	-	-	Cerdanya
-	-	-	1	37	Conca de Barberà
1	2	-	4	3	Garraf
-	-	-	-	-	Garrigues
-	1	-	-	15	Garrotxa
42	7	-	4	414	Gironès
11	5	4	13	102	Maresme
-	-	-	1	2	Montsià
-	-	-	2	5	Noguera
-	3	-	3	261	Osona
-	-	-	-	-	Pallars Jussà
1	-	-	-	1	Pallars Sobirà
-	-	-	-	6	Pla d'Urgell
-	-	-	3	5	Pla de l'Estany
-	1	-	-	-	Priorat
-	-	-	-	6	Ribera d'Ebre
-	-	-	-	18	Ripollès
-	-	-	-	-	Segarra
1	-	1	3	31	Segrià
7	3	-	2	73	Selva
-	-	-	-	-	Solsonès
-	2	-	7	53	Tarragonès
-	-	-	1	7	Terra Alta
-	-	-	1	21	Urgell
-	-	-	-	57	Val d'Aran
6	9	-	7	239	Vallès Occidental
4	4	-	10	24	Vallès Oriental
196	**117**	**7**	**270**	**3 395**	**Catalunya**
109	89	5	184	2 024	Àmbit Metropolità
54	13	1	27	763	Comarques Gironines
10	6	-	12	144	Camp de Tarragona
4	-	-	15	34	Terres de l'Ebre
1	-	1	6	63	Àmbit de Ponent
16	9	-	26	302	Comarques Centrals
2	-	-	-	65	Alt Pirineu i Aran

16.03 Vacunacions sistemàtiques. 2002.
Vacunes administrades. Comarques, àmbits i províncies.

	DTP[1]	Pòlio	Triple vírica[2]	DT[3]	Rubèola	Tètan
Alt Camp	1 440	1 506	645	-	-	-
Alt Empordà	5 276	5 687	2 444	8	6	-
Alt Penedès	3 587	3 839	1 795	-	4	-
Alt Urgell	949	950	458	-	-	-
Alta Ribagorça	113	105	54	-	-	-
Anoia	4 271	4 381	2 334	-	-	-
Bages	5 341	5 711	2 228	2	-	-
Baix Camp	7 558	8 213	3 514	-	-	4
Baix Ebre	2 894	3 475	1 785	1	-	225
Baix Empordà	4 438	5 064	2 162	1	5	-
Baix Llobregat	32 855	33 053	14 217	14	32	407
Baix Penedès	2 561	2 974	1 312	-	-	-
Barcelonès	51 971	54 934	23 785	50	11	230
Berguedà	1 687	1 888	835	-	-	113
Cerdanya	466	456	209	-	-	4
Conca de Barberà	554	630	254	-	-	-
Garraf	3 798	3 849	1 600	-	2	-
Garrigues	530	668	275	-	-	1
Garrotxa	1 895	2 079	941	-	11	-
Gironès	9 771	10 441	4 662	-	17	-
Maresme	16 308	16 942	7 245	2	-	-
Montsià	2 147	2 570	1 260	-	-	45
Noguera	868	782	388	-	-	-
Osona	5 644	6 316	2 825	-	-	-
Pallars Jussà	361	349	179	-	-	-
Pallars Sobirà	175	218	100	1	-	-
Pla d'Urgell	789	731	470	-	-	-
Pla de l'Estany	1 259	1 328	615	-	2	-
Priorat	228	294	148	-	-	-
Ribera d'Ebre	553	693	465	-	-	-
Ripollès	501	537	198	-	-	-
Segarra	446	662	271	-	-	-
Segrià	5 811	6 331	2 943	14	9	2
Selva	4 586	4 727	1 960	-	6	-
Solsonès	75	104	30	-	-	-
Tarragonès	9 743	10 140	4 173	1	-	270
Terra Alta	392	522	174	-	-	-
Urgell	954	1 116	468	3	-	-
Val d'Aran	315	329	147	-	-	-
Vallès Occidental	28 250	30 873	12 873	11	-	144
Vallès Oriental	14 819	16 083	6 567	4	-	-
Catalunya	**236 179**	**251 550**	**109 008**	**112**	**105**	**1 445**
Àmbit Metropolità	151 588	159 573	68 082	81	49	781
Comarques Gironines	27 726	29 863	12 982	9	47	-
Camp de Tarragona	22 084	23 757	10 046	1	-	274
Terres de l'Ebre	5 986	7 260	3 684	1	-	270
Àmbit de Ponent	9 398	10 290	4 815	17	9	3
Comarques Centrals	17 018	18 400	8 252	2	-	113
Alt Pirineu i Aran	2 379	2 407	1 147	1	-	4
Barcelona	168 531	177 869	76 304	83	49	894
Girona	28 135	30 252	13 191	9	47	4
Lleida	11 443	12 412	5 783	18	9	3
Tarragona	28 070	31 017	13 730	2	-	544

Font: Generalitat de Catalunya. Departament de Sanitat i Seguretat Social. Direcció General de Salut Pública.
(1) DTP: Antidiftèrica, antitetànica i anti-tos ferina.
(2) DT: Antidiftèrica i antitetànica.
(3) Triple vírica: Antixarampió, antirubèola i antiparotiditis.

16.04 Trasplantaments. 1998-2002.

	Cor	Còrnia	Fetge	Progenitors hemopoètics [1]	Pàncrees	Pulmó	Ronyó
1998	58	797	189	466	20	30	376
1999	58	850	195	466	17	30	354
2000	65	929	190	457	21	31	366
2001	53	912	200	441	23	29	394
2002	50	996	204	386	19	36	372

Font: Generalitat de Catalunya. Departament de Sanitat i Seguretat Social. Servei Català de la Salut.

(1) Aquesta denominació engloba els trasplantaments de cèl·lules progenitores d'hemopoesi obtingudes no només de la medul·la òssia, sinó també d'altres procedències (sang perifèrica i cordó umbilical, preferentment).

16.05 Brots epidèmics declarats. 2001.

	Brots	Afectats	Hospitalitzats	Defuncions
Alveolitis al·lèrgica	-	-	-	-
Brucel·losi	1	4	-	-
Conjuntivitis vírica	2	23	-	-
Dermatitis	2	16	-	-
Eritema infecciós	-	-	-	-
Erupció maculopapular	1	4	-	-
Escarlatina	1	9	-	-
Estomatitis aftosa	1	9	-	-
Gastroenteritis aguda d'origen desconegut	28	548	16	-
Gastroenteritis aguda d'origen hídric	18	806	-	-
Giardiasi	1	49	-	-
Hepatitis vírica	9	33	-	-
Infecció per MRSA	-	-	-	-
Intoxicació d'origen desconegut	1	200	-	-
Intoxicació química	8	26	8	-
Legionel·losi	17	58	51	3
Malaltia meningocòccica	-	-	-	-
Papilitis vírica	1	35	-	-
Parotiditis	-	-	-	-
Pneumònia	6	70	4	-
Reaccions adverses Td	1	54	-	-
Sarna	3	57	-	-
Tinya	4	42	-	-
Tos ferina	1	3	-	-
Tos pertussoide	-	-	-	-
Toxiinfecció alimentària	150	2 281	55	-
Triquinosi	-	-	-	-
Tuberculosi pulmonar	12	39	15	1
Varicel·la	-	-	-	-
Xarampió	1	5	1	-
Total	**269**	**4 371**	**150**	**4**

Font: Generalitat de Catalunya. Departament de Sanitat i Seguretat Social. Direcció General de Salut Pública.

16.06 Casos detectats de sida. 2002[1].
Per sexes i grups de transmissió.

	Homes	%	Dones	%	Total
UDVP[2] heterosexuals	6 288	55,7	1 572	60,0	**7 860**
UDVP[2] homosexuals o bisexuals	207	1,8	-	-	**207**
Homosexuals o bisexuals	2 669	23,7	-	-	**2 669**
Heterosexuals	1 329	11,8	872	33,3	**2 201**
Posttransfusionals	29	0,3	23	0,9	**52**
Receptors de productes sanguinis	91	0,8	4	0,2	**95**
Altres[3]	17	0,2	4	0,2	**21**
Desconegut	654	5,8	147	5,6	**801**
Total	**11 284**	**100**	**2 622**	**100**	**13 906**

Font: Generalitat de Catalunya. Departament de Sanitat i Seguretat Social. Direcció General de Drogodependències i Sida.
(1) Diagnosticats des de gener de 1981 fins a desembre del 2002.
(2) Usuaris de drogues per via parenteral.
(3) Trasplantaments, plasmaferesi, tatuatge o exposició accidental.

16.07 Hàbit de fumar [1]. 1986, 1990, 1994, 1998 i 2002.
Prevalença. Per sexes i grups d'edat.

Tant per cent

	1986	1990	1994	1998	2002
Homes					
15-24 anys	54,4	39,1	38,5	43,4	37,4
25-34 anys	69,0	53,4	58,4	50,4	48,6
35-44 anys	61,4	57,3	54,0	53,9	47,2
45-54 anys	57,2	65,1	46,4	40,2	41,0
55-64 anys	47,4	47,8	36,6	30,2	33,0
65 anys i més	:	33,6	22,8	20,8	16,9
de 15 a 64 anys	57,6	49,7	46,3	44,4	41,8
més de 15 anys [2]	:	47,3	42,3	39,3	38,0
Dones					
15-24 anys	50,4	37,4	33,7	45,1	42,5
25-34 anys	38,7	44,6	45,1	43,9	38,7
35-44 anys	15,4	18,5	30,3	40,3	42,1
45-54 anys	14,3	10,8	11,3	16,1	22,0
55-64 anys	2,8	5,5	3,4	2,4	8,3
65 anys i més	:	1,4	1,5	1,5	3,1
de 15 a 64 anys	23,4	25,7	25,6	30,7	32,5
més de 15 anys [2]	:	22,4	20,7	23,0	26,6
Total					
15-24 anys	52,3	38,3	36,1	44,2	39,9
25-34 anys	53,7	48,7	51,4	47,1	43,9
35-44 anys	39,5	35,1	41,1	47,0	44,5
45-54 anys	35,6	29,6	27,7	28,1	31,1
55-64 anys	24,7	25,5	19,4	15,6	20,9
65 anys i més	:	17,7	10,2	9,9	8,9
de 15 a 64 anys	40,4	36,7	35,3	37,5	37,2
més de 15 anys [2]	:	33,7	30,6	30,9	32,1

Font: Generalitat de Catalunya. Departament de Sanitat i Seguretat Social. Direcció General de Salut Pública.
(1) Fumadors diaris i ocasionals.
(2) Tota la població de més de 15 anys, inclosa la de més de 64 anys.

16.08 Tractament per drogodependència[1]. 2001.
Per tipus de droga. Comarques i àmbits.

	Heroïna	Cocaïna	Cannabis	Tabac	Alcohol	Altres[2]	**Total**
Alt Camp	5	7	2	6	19	4	**43**
Alt Empordà	23	27	7	15	74	45	**191**
Alt Penedès	26	16	1	2	82	15	**142**
Alt Urgell	8	-	-	-	1	1	**10**
Alta Ribagorça	1	-	-	-	-	-	**1**
Anoia	25	30	5	10	74	18	**162**
Bages	35	45	6	2	137	12	**237**
Baix Camp	71	34	22	117	125	17	**386**
Baix Ebre	53	26	3	1	53	3	**139**
Baix Empordà	18	17	3	8	45	25	**116**
Baix Llobregat	281	210	30	105	560	50	**1 236**
Baix Penedès	25	14	2	3	22	4	**70**
Barcelonès	1 793	855	135	212	2 016	253	**5 264**
Berguedà	3	5	-	5	14	-	**27**
Cerdanya	5	-	-	1	11	-	**17**
Conca de Barberà	12	4	2	2	8	6	**34**
Garraf	49	30	3	1	72	9	**164**
Garrigues	6	2	1	-	3	-	**12**
Garrotxa	17	10	4	11	30	14	**86**
Gironès	38	28	15	25	82	32	**220**
Maresme	124	106	24	68	429	39	**790**
Montsià	29	18	-	1	29	2	**79**
Noguera	4	-	-	-	1	1	**6**
Osona	29	25	6	39	100	4	**203**
Pallars Jussà	4	-	-	-	-	-	**4**
Pallars Sobirà	2	1	-	-	-	-	**3**
Pla d'Urgell	-	1	-	-	-	-	**1**
Pla de l'Estany	1	5	1	1	10	4	**22**
Priorat	1	2	2	1	2	1	**9**
Ribera d'Ebre	17	6	1	2	7	7	**40**
Ripollès	6	3	-	-	17	2	**28**
Segarra	1	-	-	-	3	-	**4**
Segrià	42	21	1	1	40	16	**121**
Selva	22	21	5	12	47	36	**143**
Solsonès	3	3	-	8	9	1	**24**
Tarragonès	109	42	5	117	136	11	**420**
Terra Alta	4	3	-	1	-	-	**8**
Urgell	1	1	-	-	1	1	**4**
Val d'Aran	6	1	-	-	7	2	**16**
Vallès Occidental	237	163	24	17	563	34	**1 038**
Vallès Oriental	110	101	21	149	348	21	**750**
Fora de Catalunya	16	5	2	3	12	2	**40**
Catalunya	**3 262**	**1 888**	**333**	**946**	**5 189**	**692**	**12 310**
Àmbit Metropolità	2 620	1 481	238	554	4 070	421	9 384
Comarques Gironines	125	111	35	72	305	158	806
Camp de Tarragona	223	103	35	246	312	43	962
Terres de l'Ebre	103	53	4	5	89	12	266
Àmbit de Ponent	54	25	2	1	48	18	148
Comarques Centrals	95	108	17	64	334	35	653
Alt Pirineu i Aran	26	2	-	1	19	3	51

Font: Generalitat de Catalunya. Departament de Sanitat i Seguretat Social. Direcció General de Drogodependències i Sida.

(1) Nombre de tractaments iniciats a la Xarxa d'Atenció a les Drogodependències per comarca de residència i droga principal que motiva el tractament.

(2) S'hi inclouen opiacis diferents de l'heroïna, estimulants diferents de la cocaïna, hipnòtics i sedants, al·lucinògens, inhalables i altres substàncies psicoactives.

16.09 Tractament per drogodependència[1]. 2001.

Per tipus de droga, sexes, grups d'edat, situació laboral i nivell d'instrucció.

	Heroïna	Cocaïna	Cannabis	Tabac	Alcohol	Altres	**Total**
Per sexes							
homes	2 675	1 572	282	469	4 152	511	**9 661**
dones	587	316	51	477	1 037	181	**2 649**
Per grups d'edat							
<15 anys	-	2	3	2	2	1	**10**
15-19 anys	76	99	77	10	24	56	**342**
20-24 anys	416	438	95	25	137	95	**1 206**
25-29 anys	753	514	71	70	396	129	**1 933**
30-34 anys	891	396	42	129	714	161	**2 333**
35-39 anys	701	239	26	175	923	125	**2 189**
40-44 anys	307	141	13	160	908	63	**1 592**
45-49 anys	78	37	4	137	740	43	**1 039**
50-54 anys	32	14	1	98	549	6	**700**
55-59 anys	5	6	-	56	358	3	**428**
60 anys i més	2	2	-	83	438	7	**532**
desconeguda	1	-	1	1	-	3	**6**
Per situació laboral							
servei militar o PSS[2]	4	4	-	2	4	-	**14**
contracte indefinit o autònom	530	706	76	541	1 856	92	**3 801**
contracte temporal	518	398	83	70	771	119	**1 959**
treball sense sou	25	19	4	22	41	10	**121**
sense experiència laboral	244	57	18	9	94	26	**448**
atur	1 211	440	62	57	1 067	187	**3 024**
incapacitat permanent o pensionista	192	69	19	140	771	77	**1 268**
estudiant	17	26	49	20	13	19	**144**
feines de la llar	24	8	-	45	186	7	**270**
altra situació	369	139	17	23	319	49	**916**
desconeguda	128	22	5	17	67	106	**345**
Per nivell d'instrucció							
no sap llegir o escriure	42	9	1	4	105	11	**172**
fins a 5è EGB o primària incompleta	407	130	21	70	946	46	**1 620**
certificat escolar o primària	1 181	589	92	208	1 814	181	**4 065**
EGB o ESO	951	593	112	216	1 101	162	**3 135**
BUP, COU, FP o batxillerat	467	437	79	234	821	109	**2 147**
altres titulacions [3]	36	27	9	26	52	14	**164**
títol universitari grau mitjà	61	56	6	96	144	16	**379**
títol universitari grau superior	28	25	7	68	104	14	**246**
altres títols superiors	4	4	-	3	8	-	**19**
desconegut	85	18	6	21	94	139	**363**
Total	**3 262**	**1 888**	**333**	**946**	**5 189**	**692**	**12 310**

Font: Generalitat de Catalunya. Departament de Sanitat i Seguretat Social. Direcció General de Drogodependències i Sida.

(1) Nombre de tractaments iniciats a la Xarxa d'Atenció a les Drogodependències.

(2) Prestació social substitutòria.

(3) Ensenyaments que requereixen el graduat escolar, l'ESO o equivalents.

16.10 Avortament legal[1]. 1997-2001.
Per motius, tipus de centre, estat civil i edat de la dona.

	1997	1998	1999	2000	2001
Motiu legal					
perill per a la vida, salut física o psíquica de la dona	10 506	11 075	12 201	13 595	14 681
tares del fetus	406	426	504	538	524
violació	1	-	2	3	2
Tipus de centre					
extrahospitalari[2]	10 472	11 059	12 190	13 655	14 692
hospitalari	441	442	517	481	515
Estat civil					
soltera	6 875	7 385	8 290	9 331	9 951
casada	2 991	3 041	3 240	3 475	3 761
vídua	116	109	81	78	91
divorciada	209	219	270	271	295
separada	719	745	817	965	1 100
no hi consta	3	2	9	16	9
Edat					
<15 anys	26	25	37	44	44
15-19 anys	1 728	1 797	2 084	2 201	2 211
20-24 anys	3 077	3 250	3 560	4 040	4 223
25-29 anys	2 372	2 490	2 710	3 120	3 462
30-34 anys	1 793	1 967	2 198	2 338	2 689
35-39 anys	1 337	1 343	1 471	1 710	1 830
40-44 anys	527	586	595	613	689
45 anys i més	52	43	52	59	57
no hi consta	1	-	-	11	2
Total	**10 913**	**11 501**	**12 707**	**14 136**	**15 207**

Font: Generalitat de Catalunya. Departament de Sanitat i Seguretat Social. Direcció General de Recursos Sanitaris.

(1) Les dades s'obtenen del Registre d'Interrupcions Voluntàries de l'Embaràs que gestiona el Servei d'Informació i Estudis de la Direcció General de Recursos Sanitaris del Departament de Sanitat i Seguretat Social.

(2) Centres acreditats.

16.11 Avortament legal. 1997-2001.
Comarques i àmbits.

	1997	1998	1999	2000	2001
Alt Camp	25	34	31	43	48
Alt Empordà	136	146	197	230	294
Alt Penedès	117	112	123	123	132
Alt Urgell	17	17	14	17	16
Alta Ribagorça	1	2	3	5	5
Anoia	95	115	126	144	138
Bages	170	181	162	209	194
Baix Camp	169	154	175	204	173
Baix Ebre	33	44	56	60	75
Baix Empordà	154	160	241	275	262
Baix Llobregat	1 076	1 097	1 238	1 468	1 478
Baix Penedès	65	88	98	106	102
Barcelonès	4 423	4 730	5 154	5 725	6 134
Berguedà	23	32	41	29	29
Cerdanya	15	13	18	25	24
Conca de Barberà	15	18	14	19	20
Garraf	161	182	196	238	238
Garrigues	6	8	11	11	11
Garrotxa	40	60	65	75	67
Gironès	261	243	329	386	443
Maresme	517	511	592	663	642
Montsià	22	22	44	36	65
Noguera	16	24	34	33	37
Osona	145	136	145	157	163
Pallars Jussà	16	6	9	9	6
Pallars Sobirà	3	7	7	10	9
Pla d'Urgell	24	23	30	25	25
Pla de l'Estany	37	34	44	31	55
Priorat	7	3	5	7	6
Ribera d'Ebre	8	18	11	14	20
Ripollès	23	21	26	29	35
Segarra	15	24	21	18	25
Segrià	254	255	270	250	220
Selva	173	154	213	244	233
Solsonès	11	13	9	16	11
Tarragonès	278	255	265	296	325
Terra Alta	4	2	5	5	5
Urgell	25	25	28	27	40
Val d'Aran	8	11	15	15	12
Vallès Occidental	927	1 085	1 199	1 266	1 379
Vallès Oriental	399	370	401	523	602
No residents	985	1 052	1 042	1 070	1 409
Catalunya	**10 913**	**11 501**	**12 707**	**14 136**	**15 207**
Àmbit Metropolità	7 620	8 087	8 903	10 006	10 605
Comarques Gironines	824	818	1 115	1 270	1 389
Camp de Tarragona	559	552	588	675	674
Terres de l'Ebre	67	86	116	115	165
Àmbit de Ponent	340	359	394	364	358
Comarques Centrals	444	477	483	555	535
Alt Pirineu i Aran	60	56	66	81	72

Font: Generalitat de Catalunya. Departament de Sanitat i Seguretat Social. Direcció General de Recursos Sanitaris.

16.12 Mortalitat. Defuncions. 2001.
Per tipus de malaltia, sexes i grups d'edat.

	Grups d'edat					
	<1	1-4	5-14	15-24	25-34	35-44
Homes	**109**	**31**	**51**	**326**	**537**	**913**
malalties infeccioses i parasitàries	1	2	2	3	46	102
tumors	1	5	22	21	61	224
malalties de la sang i dels òrgans hematopoètics	-	1	-	-	1	4
malalties endocrines, nutricionals i metabòliques	3	2	1	5	3	11
trastorns mentals i del comportament	-	-	-	1	1	6
malalties del sistema nerviós	4	-	1	8	8	18
malalties de l'ull i dels seus annexos	-	-	-	-	-	-
malalties de l'oïda i de l'apòfisi mastoide	-	-	-	-	-	-
malalties del sistema circulatori	3	3	1	7	44	119
malalties de l'aparell respiratori	1	-	3	11	25	41
malalties de l'aparell digestiu	-	1	1	-	17	91
malalties de la pell i del teixit subcutani	-	-	-	-	-	2
malalties del sistema osteomuscular i del teixit	-	-	1	1	1	1
malalties del sistema genitourinari	-	-	-	-	2	8
embaràs, part i puerperi	-	-	-	-	-	-
afeccions originades en el període perinatal	59	1	1	-	1	-
malformacions congènites, deformacions i anomalies cromosòmiques	26	4	3	6	5	4
signes, símptomes i troballes no classificades	5	2	-	11	24	34
causes externes	6	10	15	252	298	248
Dones	**97**	**16**	**31**	**103**	**228**	**379**
malalties infeccioses i parasitàries	-	1	2	3	24	37
tumors	2	2	9	22	57	186
malalties de la sang i dels òrgans hematopoètics	1	-	1	-	2	1
malalties endocrines, nutricionals i metabòliques	2	2	1	2	6	7
trastorns mentals i del comportament	-	-	-	2	-	1
malalties del sistema nerviós	1	-	2	5	7	11
malalties de l'ull i dels seus annexos	-	-	-	-	-	-
malalties de l'oïda i de l'apòfisi mastoide	-	-	-	-	-	-
malalties del sistema circulatori	1	-	-	5	25	35
malalties de l'aparell respiratori	1	3	-	3	8	9
malalties de l'aparell digestiu	2	1	-	1	9	20
malalties de la pell i del teixit subcutani	-	-	-	-	1	-
malalties del sistema osteomuscular i del teixit	-	-	-	2	-	6
malalties del sistema genitourinari	2	-	-	1	-	-
embaràs, part i puerperi	-	-	-	-	1	-
afeccions originades en el període perinatal	59	-	-	1	-	-
malformacions congènites, deformacions i anomalies cromosòmiques	14	2	3	2	8	7
signes, símptomes i troballes no classificades	7	-	2	6	7	3
causes externes	5	5	11	48	73	56
Total	**206**	**47**	**82**	**429**	**765**	**1 292**

Font: Generalitat de Catalunya. Departament de Sanitat i Seguretat Social. Direcció General de Recursos Sanitaris.

Grups d'edat						
45-54	55-64	65-74	75-84	85 i més	Total	
1 747	**3 124**	**6 769**	**9 348**	**6 104**	**29 059**	**Homes**
60	43	109	138	59	**565**	malalties infeccioses i parasitàries
828	1 613	3 016	2 898	1 098	**9 787**	tumors
2	5	11	23	16	**63**	malalties de la sang i dels òrgans hematopoètics
26	52	176	294	175	**748**	malalties endocrines, nutricionals i metabòliques
9	28	105	363	468	**981**	trastorns mentals i del comportament
27	60	177	366	203	**872**	malalties del sistema nerviós
-	-	-	-	1	**1**	malalties de l'ull i dels seus annexos
-	-	-	-	-	**-**	malalties de l'oïda i de l'apòfisi mastoide
331	710	1 813	2 930	2 179	**8 140**	malalties del sistema circulatori
61	175	604	1 281	1 006	**3 208**	malalties de l'aparell respiratori
134	194	342	428	242	**1 450**	malalties de l'aparell digestiu
3	4	5	12	22	**48**	malalties de la pell i del teixit subcutani
5	8	33	68	73	**191**	malalties del sistema osteomuscular i del teixit
13	34	97	200	226	**580**	malalties del sistema genitourinari
-	-	-	-	-	**-**	embaràs, part i puerperi
-	-	1	-	-	**63**	afeccions originades en el període perinatal
6	5	2	5	1	**67**	malformacions congènites, deformacions i anomalies cromosòmiques
47	44	68	115	183	**533**	signes, símptomes i troballes no classificades
195	149	210	227	152	**1 762**	causes externes
708	**1 210**	**3 581**	**8 571**	**11 758**	**26 682**	**Dones**
15	25	85	140	119	**451**	malalties infeccioses i parasitàries
433	686	1 422	1 925	1 209	**5 953**	tumors
4	4	10	31	64	**118**	malalties de la sang i dels òrgans hematopoètics
5	35	146	345	391	**942**	malalties endocrines, nutricionals i metabòliques
4	11	58	551	1 267	**1 894**	trastorns mentals i del comportament
14	41	168	576	570	**1 395**	malalties del sistema nerviós
-	-	1	1	2	**4**	malalties de l'ull i dels seus annexos
-	-	-	-	-	**-**	malalties de l'oïda i de l'apòfisi mastoide
100	198	1 025	3 190	5 206	**9 785**	malalties del sistema circulatori
11	44	192	626	1 155	**2 052**	malalties de l'aparell respiratori
40	67	222	482	505	**1 349**	malalties de l'aparell digestiu
-	2	8	13	49	**73**	malalties de la pell i del teixit subcutani
2	13	47	135	235	**440**	malalties del sistema osteomuscular i del teixit
4	18	59	207	341	**632**	malalties del sistema genitourinari
-	-	-	-	-	**1**	embaràs, part i puerperi
-	-	-	-	-	**60**	afeccions originades en el període perinatal
3	4	3	3	2	**51**	malformacions congènites, deformacions i anomalies cromosòmiques
11	13	29	129	406	**613**	signes, símptomes i troballes no classificades
62	49	106	217	237	**869**	causes externes
2 455	**4 334**	**10 350**	**17 919**	**17 862**	**55 741**	**Total**

16.13 Mortalitat. Taxes per 100.000 habitants. 2001.
Per tipus de malaltia, sexes i grups d'edat.

	Grups d'edat					
	<1	1-4	5-14	15-24	25-34	35-44
Homes	**330,8**	**25,7**	**17,7**	**78,3**	**101,9**	**193,9**
malalties infeccioses i parasitàries	3,0	1,7	0,7	0,7	8,7	21,7
tumors	3,0	4,1	7,6	5,0	11,6	47,6
malalties de la sang i dels òrgans hematopoètics	-	0,8	-	-	0,2	0,8
malalties endocrines, nutricionals i metabòliques	9,1	1,7	0,3	1,2	0,6	2,3
trastorns mentals i del comportament	-	-	-	0,2	0,2	1,3
malalties del sistema nerviós	12,1	-	0,3	1,9	1,5	3,8
malalties de l'ull i dels seus annexos	-	-	-	-	-	-
malalties de l'oïda i de l'apòfisi mastoide	-	-	-	-	-	-
malalties del sistema circulatori	9,1	2,5	0,3	1,7	8,3	25,3
malalties de l'aparell respiratori	3,0	-	1,0	2,6	4,7	8,7
malalties de l'aparell digestiu	-	0,8	0,3	-	3,2	19,3
malalties de la pell i del teixit subcutani	-	-	-	-	-	0,4
malalties del sistema osteomuscular i del teixit	-	-	0,3	0,2	0,2	0,2
malalties del sistema genitourinari	-	-	-	-	0,4	1,7
embaràs, part i puerperi	-	-	-	-	-	-
afeccions originades en el periode perinatal	179,0	0,8	0,3	-	0,2	-
malformacions congènites, deformacions i anomalies cromosòmiques	78,9	3,3	1,0	1,4	0,9	0,8
signes, símptomes i troballes no classificades	15,2	1,7	-	2,6	4,6	7,2
causes externes	18,2	8,3	5,2	60,5	56,5	52,7
Dones	**311,8**	**14,1**	**11,3**	**25,8**	**45,1**	**80,7**
malalties infeccioses i parasitàries	-	0,9	0,7	0,8	4,7	7,9
tumors	6,4	1,8	3,3	5,5	11,3	39,6
malalties de la sang i dels òrgans hematopoètics	3,2	-	0,4	-	0,4	0,2
malalties endocrines, nutricionals i metabòliques	6,4	1,8	0,4	0,5	1,2	1,5
trastorns mentals i del comportament	-	-	-	0,5	-	0,2
malalties del sistema nerviós	3,2	-	0,7	1,3	1,4	2,3
malalties de l'ull i dels seus annexos	-	-	-	-	-	-
malalties de l'oïda i de l'apòfisi mastoide	-	-	-	-	-	-
malalties del sistema circulatori	3,2	-	-	1,3	4,9	7,5
malalties de l'aparell respiratori	3,2	2,6	-	0,8	1,6	1,9
malalties de l'aparell digestiu	6,4	0,9	-	0,3	1,8	4,3
malalties de la pell i del teixit subcutani	-	-	-	-	0,2	-
malalties del sistema osteomuscular i del teixit	-	-	-	0,5	-	1,3
malalties del sistema genitourinari	6,4	-	-	0,3	-	-
embaràs, part i puerperi	-	-	-	-	0,2	-
afeccions originades en el periode perinatal	189,7	-	-	0,3	-	-
malformacions congènites, deformacions i anomalies cromosòmiques	45,0	1,8	1,1	0,5	1,6	1,5
signes, símptomes i troballes no classificades	22,5	-	0,7	1,5	1,4	0,6
causes externes	16,1	4,4	4,0	12,0	14,4	11,9

Font: Generalitat de Catalunya. Departament de Sanitat i Seguretat Social. Direcció General de Recursos Sanitaris.

Grups d'edat						
45-54	55-64	65-74	75-84	85 i més	**Total**	
435,1	**976,8**	**2 407,5**	**6 290,8**	**17 276,1**	**955,2**	**Homes**
14,9	13,4	38,8	92,9	167,0	**18,6**	malalties infeccioses i parasitàries
206,2	504,4	1 072,7	1 950,2	3 107,7	**321,7**	tumors
0,5	1,6	3,9	15,5	45,3	**2,1**	malalties de la sang i dels òrgans hematopoètics
6,5	16,3	62,6	197,8	495,3	**24,6**	malalties endocrines, nutricionals i metabòliques
2,2	8,8	37,3	244,3	1 324,6	**32,2**	trastorns mentals i del comportament
6,7	18,8	63,0	246,3	574,5	**28,7**	malalties del sistema nerviós
-	-	-	-	2,8	-	malalties de l'ull i dels seus annexos
-	-	-	-	-	-	malalties de l'oïda i de l'apòfisi mastoide
82,4	222,0	644,8	1 971,8	6 167,2	**267,6**	malalties del sistema circulatori
15,2	54,7	214,8	862,1	2 847,3	**105,4**	malalties de l'aparell respiratori
33,4	60,7	121,6	288,0	684,9	**47,7**	malalties de l'aparell digestiu
0,7	1,3	1,8	8,1	62,3	**1,6**	malalties de la pell i del teixit subcutani
1,2	2,5	11,7	45,8	206,6	**6,3**	malalties del sistema osteomuscular i del teixit
3,2	10,6	34,5	134,6	639,6	**19,1**	malalties del sistema genitourinari
-	-	-	-	-	-	embaràs, part i puerperi
-	-	0,4	-	-	**2,1**	afeccions originades en el període perinatal
1,5	1,6	0,7	3,4	2,8	**2,2**	malformacions congènites, deformacions i anomalies cromosòmiques
11,7	13,8	24,2	77,4	517,9	**17,5**	signes, símptomes i troballes no classificades
48,6	46,6	74,7	152,8	430,2	**57,9**	causes externes
172,1	**363,4**	**1 068,9**	**3 759,5**	**14 812,9**	**839,2**	**Dones**
3,6	7,5	25,4	61,4	149,9	**14,2**	malalties infeccioses i parasitàries
105,3	206,0	424,5	844,4	1 523,1	**187,2**	tumors
1,0	1,2	3,0	13,6	80,6	**3,7**	malalties de la sang i dels òrgans hematopoètics
1,2	10,5	43,6	151,3	492,6	**29,6**	malalties endocrines, nutricionals i metabòliques
1,0	3,3	17,3	241,7	1 596,2	**59,6**	trastorns mentals i del comportament
3,4	12,3	50,1	252,6	718,1	**43,9**	malalties del sistema nerviós
-	-	0,3	0,4	2,5	**0,1**	malalties de l'ull i dels seus annexos
-	-	-	-	-	-	malalties de l'oïda i de l'apòfisi mastoide
24,3	59,5	306,0	1 399,2	6 558,6	**307,8**	malalties del sistema circulatori
2,7	13,2	57,3	274,6	1 455,1	**64,5**	malalties de l'aparell respiratori
9,7	20,1	66,3	211,4	636,2	**42,4**	malalties de l'aparell digestiu
-	0,6	2,4	5,7	61,7	**2,3**	malalties de la pell i del teixit subcutani
0,5	3,9	14,0	59,2	296,1	**13,8**	malalties del sistema osteomuscular i del teixit
1,0	5,4	17,6	90,8	429,6	**19,9**	malalties del sistema genitourinari
-	-	-	-	-	-	embaràs, part i puerperi
-	-	-	-	-	**1,9**	afeccions originades en el període perinatal
0,7	1,2	0,9	1,3	2,5	**1,6**	malformacions congènites, deformacions i anomalies cromosòmiques
2,7	3,9	8,7	56,6	511,5	**19,3**	signes, símptomes i troballes no classificades
15,1	14,7	31,6	95,2	298,6	**27,3**	causes externes

16.14 Centres extrahospitalaris. 2002.
Per dependència. Comarques, àmbits i províncies.

	Institut Català de la Salut (ICS)	Generalitat	Diputacions	Ajuntaments	Empresa privada	Fundacions, associacions i Creu Roja
Alt Camp	16	-	-	5	9	2
Alt Empordà	48	1	-	21	20	2
Alt Penedès	14	-	-	14	14	1
Alt Urgell	8	-	-	4	5	1
Alta Ribagorça	5	-	-	-	-	-
Anoia	22	-	-	9	10	4
Bages	22	-	-	12	25	4
Baix Camp	15	-	-	9	37	5
Baix Ebre	14	-	-	7	16	2
Baix Empordà	11	-	1	8	34	26
Baix Llobregat	47	1	-	12	105	10
Baix Penedès	6	-	-	6	9	7
Barcelonès	110	17	2	18	576	75
Berguedà	7	-	-	13	8	1
Cerdanya	1	1	-	6	4	1
Conca de Barberà	16	-	-	4	2	-
Garraf	9	-	-	3	25	3
Garrigues	7	-	-	10	-	-
Garrotxa	9	-	1	10	14	3
Gironès	26	2	-	9	55	11
Maresme	35	-	-	9	68	13
Montsià	10	-	-	8	14	-
Noguera	9	-	-	9	5	2
Osona	22	-	-	19	26	5
Pallars Jussà	5	-	-	7	4	1
Pallars Sobirà	4	-	-	7	-	-
Pla d'Urgell	7	-	-	1	4	-
Pla de l'Estany	6	-	-	2	5	1
Priorat	11	-	-	11	1	-
Ribera d'Ebre	9	-	-	7	4	1
Ripollès	6	-	1	8	3	6
Segarra	4	-	-	12	4	-
Segrià	26	3	1	11	28	10
Selva	10	-	-	7	17	10
Solsonès	2	-	-	2	1	1
Tarragonès	25	3	-	15	44	10
Terra Alta	5	-	-	6	1	1
Urgell	4	-	-	11	5	2
Val d'Aran	4	-	-	1	3	-
Vallès Occidental	35	3	-	11	136	16
Vallès Oriental	30	1	-	16	72	5
Catalunya	**682**	**32**	**6**	**360**	**1 413**	**242**
Àmbit Metropolità	280	22	2	83	996	123
Comarques Gironines	116	3	3	65	148	59
Camp de Tarragona	89	3	-	50	102	24
Terres de l'Ebre	38	-	-	28	35	4
Àmbit de Ponent	57	3	1	54	46	14
Comarques Centrals	75	-	-	55	70	15
Alt Pirineu i Aran	27	1	-	25	16	3
Barcelona	353	22	2	134	1 065	137
Girona	118	4	3	71	151	59
Lleida	84	3	1	77	60	18
Tarragona	127	3	-	78	137	28

Font: Generalitat de Catalunya. Departament de Sanitat i Seguretat Social. Direcció General de Recursos Sanitaris.
(1) Mútues d'accidents de treball i malalties professionals de la Seguretat Social.

Església	MATMPSS [1]	Altres mútues	Altres centres privats	**Total**	
-	3	-	5	**40**	Alt Camp
-	-	-	14	**106**	Alt Empordà
1	1	2	8	**55**	Alt Penedès
-	1	-	1	**20**	Alt Urgell
-	-	-	1	**6**	Alta Ribagorça
-	4	2	11	**62**	Anoia
-	4	1	29	**97**	Bages
-	3	-	34	**103**	Baix Camp
-	3	-	6	**48**	Baix Ebre
-	2	-	9	**91**	Baix Empordà
9	22	3	106	**315**	Baix Llobregat
-	1	-	5	**34**	Baix Penedès
10	50	10	632	**1 500**	Barcelonès
4	1	1	6	**41**	Berguedà
-	-	-	2	**15**	Cerdanya
-	-	-	2	**24**	Conca de Barberà
-	2	2	17	**61**	Garraf
-	-	-	1	**18**	Garrigues
-	3	1	6	**47**	Garrotxa
-	11	3	35	**152**	Gironès
1	5	1	59	**191**	Maresme
-	2	-	6	**40**	Montsià
-	-	-	-	**25**	Noguera
-	4	1	20	**97**	Osona
-	-	-	-	**17**	Pallars Jussà
-	-	-	1	**12**	Pallars Sobirà
-	-	1	4	**17**	Pla d'Urgell
-	-	-	6	**20**	Pla de l'Estany
-	-	-	-	**23**	Priorat
-	-	-	4	**25**	Ribera d'Ebre
-	1	1	3	**29**	Ripollès
-	1	-	2	**23**	Segarra
-	12	-	32	**123**	Segrià
-	-	-	21	**65**	Selva
1	-	-	2	**9**	Solsonès
-	8	-	31	**136**	Tarragonès
-	-	-	1	**14**	Terra Alta
-	-	-	5	**27**	Urgell
-	-	-	-	**8**	Val d'Aran
-	25	15	119	**360**	Vallès Occidental
1	10	4	57	**196**	Vallès Oriental
27	**179**	**48**	**1 303**	**4 292**	**Catalunya**
22	115	37	998	**2 678**	Àmbit Metropolità
-	17	5	94	**510**	Comarques Gironines
-	15	-	77	**360**	Camp de Tarragona
-	5	-	17	**127**	Terres de l'Ebre
-	13	1	44	**233**	Àmbit de Ponent
5	13	5	68	**306**	Comarques Centrals
-	1	-	5	**78**	Alt Pirineu i Aran
26	128	42	1 064	**2 973**	Barcelona
-	17	6	94	**523**	Girona
1	14	-	51	**309**	Lleida
-	20	-	94	**487**	Tarragona

16.15 Centres extrahospitalaris. 2002.
Per tipus d'assistència. Comarques, àmbits i províncies.

	Consultoris de medicina general o pediatria	Consultoris especialitzats	Diagnosi o tractament	Rehabilitació	Planificació familiar	Diàlisi
Alt Camp	22	4	1	-	1	-
Alt Empordà	69	7	4	-	-	-
Alt Penedès	26	6	5	1	1	-
Alt Urgell	12	1	-	1	-	-
Alta Ribagorça	5	-	-	-	-	-
Anoia	29	12	5	1	-	-
Bages	33	12	7	-	1	-
Baix Camp	32	17	10	3	1	1
Baix Ebre	18	6	5	-	1	-
Baix Empordà	42	8	6	-	-	-
Baix Llobregat	46	65	12	6	6	2
Baix Penedès	18	3	2	-	-	-
Barcelonès	113	288	162	43	14	14
Berguedà	21	2	3	1	-	-
Cerdanya	7	1	1	-	-	-
Conca de Barberà	20	-	1	-	-	-
Garraf	9	11	4	5	2	-
Garrigues	17	-	-	-	-	-
Garrotxa	22	6	3	-	-	-
Gironès	34	38	13	2	-	-
Maresme	48	28	13	3	2	1
Montsià	17	8	3	-	-	-
Noguera	17	1	-	-	-	-
Osona	41	15	5	2	-	-
Pallars Jussà	12	-	1	-	-	-
Pallars Sobirà	11	-	-	1	-	-
Pla d'Urgell	8	-	3	-	-	-
Pla de l'Estany	8	2	3	1	-	-
Priorat	22	-	-	-	-	-
Ribera d'Ebre	16	3	-	-	-	-
Ripollès	21	2	1	1	-	-
Segarra	16	1	1	2	-	-
Segrià	38	28	13	5	1	2
Selva	25	8	3	-	-	-
Solsonès	5	1	-	-	-	-
Tarragonès	40	29	6	1	1	1
Terra Alta	11	-	-	1	-	-
Urgell	16	2	1	1	-	-
Val d'Aran	6	-	-	-	-	-
Vallès Occidental	43	72	21	8	3	1
Vallès Oriental	41	36	13	7	-	2
Catalunya	**1 057**	**723**	**331**	**96**	**34**	**24**
Àmbit Metropolità	326	506	230	73	28	20
Comarques Gironines	221	71	33	4	-	-
Camp de Tarragona	154	53	20	4	3	2
Terres de l'Ebre	62	17	8	1	1	-
Àmbit de Ponent	112	32	18	8	1	2
Comarques Centrals	129	42	20	4	1	-
Alt Pirineu i Aran	53	2	2	2	-	-
Barcelona	448	547	250	77	29	20
Girona	229	70	34	3	-	-
Lleida	164	36	19	11	1	2
Tarragona	216	70	28	5	4	2

Font: Generalitat de Catalunya. Departament de Sanitat i Seguretat Social. Direcció General de Recursos Sanitaris.

Salut mental	Revisions mèdiques a conductors	Clíniques dentals	Altres	**Total**	
1	2	9	-	**40**	Alt Camp
1	4	21	-	**106**	Alt Empordà
2	3	11	-	**55**	Alt Penedès
2	1	3	-	**20**	Alt Urgell
-	-	-	1	**6**	Alta Ribagorça
3	1	11	-	**62**	Anoia
2	6	35	1	**97**	Bages
2	9	27	1	**103**	Baix Camp
1	5	12	-	**48**	Baix Ebre
1	5	29	-	**91**	Baix Empordà
19	17	140	2	**315**	Baix Llobregat
1	3	7	-	**34**	Baix Penedès
56	68	721	21	**1 500**	Barcelonès
4	3	6	1	**41**	Berguedà
-	1	5	-	**15**	Cerdanya
-	-	2	1	**24**	Conca de Barberà
2	4	24	-	**61**	Garraf
-	-	1	-	**18**	Garrigues
1	2	13	-	**47**	Garrotxa
4	4	55	2	**152**	Gironès
7	11	77	1	**191**	Maresme
-	3	9	-	**40**	Montsià
2	2	3	-	**25**	Noguera
3	3	28	-	**97**	Osona
1	1	2	-	**17**	Pallars Jussà
-	-	-	-	**12**	Pallars Sobirà
-	2	4	-	**17**	Pla d'Urgell
1	2	3	-	**20**	Pla de l'Estany
-	-	1	-	**23**	Priorat
-	2	4	-	**25**	Ribera d'Ebre
-	1	3	-	**29**	Ripollès
-	1	2	-	**23**	Segarra
5	4	26	1	**123**	Segrià
1	3	20	5	**65**	Selva
-	1	2	-	**9**	Solsonès
5	7	44	2	**136**	Tarragonès
-	2	-	-	**14**	Terra Alta
1	1	5	-	**27**	Urgell
-	1	1	-	**8**	Val d'Aran
11	26	175	-	**360**	Vallès Occidental
6	8	76	7	**196**	Vallès Oriental
145	**219**	**1 617**	**46**	**4 292**	**Catalunya**
103	137	1 224	31	**2 678**	Àmbit Metropolità
9	21	144	7	**510**	Comarques Gironines
9	21	90	4	**360**	Camp de Tarragona
1	12	25	-	**127**	Terres de l'Ebre
8	10	41	1	**233**	Àmbit de Ponent
12	14	82	2	**306**	Comarques Centrals
3	4	11	1	**78**	Alt Pirineu i Aran
115	150	1 304	33	**2 973**	Barcelona
8	22	150	7	**523**	Girona
12	14	48	2	**309**	Lleida
10	33	115	4	**487**	Tarragona

16.16 Equipament hospitalari. 2002.
Llits. Comarques, àmbits i províncies.

	Llits d'aguts	Llits sociosanitaris	Llits psiquiàtrics	Incubadores	**Total llits**	**Llits per 1.000 hab.**	Llits d'aguts per 1.000 hab.
Alt Camp	91	135	-	1	**227**	**6,3**	2,5
Alt Empordà	203	53	-	-	**256**	**2,5**	2,0
Alt Penedès	124	214	-	2	**340**	**4,1**	1,5
Alt Urgell	52	30	20	6	**108**	**5,6**	2,7
Alta Ribagorça	-	-	-	-	**-**	**-**	-
Anoia	240	170	-	-	**410**	**4,3**	2,5
Bages	611	272	24	6	**913**	**5,8**	3,9
Baix Camp	315	234	1 145	9	**1 703**	**11,5**	2,1
Baix Ebre	342	250	-	-	**592**	**8,9**	5,1
Baix Empordà	101	50	-	-	**151**	**1,4**	1,0
Baix Llobregat	746	794	1 645	4	**3 189**	**4,5**	1,1
Baix Penedès	30	65	-	-	**95**	**1,5**	0,5
Barcelonès	9 147	2 742	758	210	**12 857**	**6,1**	4,4
Berguedà	91	146	-	-	**237**	**6,2**	2,4
Cerdanya	29	60	-	2	**91**	**6,3**	2,0
Conca de Barberà	-	-	-	-	**-**	**-**	-
Garraf	185	245	-	3	**433**	**3,9**	1,7
Garrigues	-	-	-	-	**-**	**-**	-
Garrotxa	82	70	-	-	**152**	**3,2**	1,7
Gironès	769	204	579	23	**1 575**	**11,4**	5,5
Maresme	618	612	52	5	**1 287**	**3,5**	1,7
Montsià	12	-	-	-	**12**	**0,2**	0,2
Noguera	-	106	-	-	**106**	**3,0**	-
Osona	354	247	-	10	**611**	**4,7**	2,7
Pallars Jussà	41	18	-	2	**61**	**5,1**	3,4
Pallars Sobirà	-	-	-	-	**-**	**-**	-
Pla d'Urgell	-	-	-	-	**-**	**-**	-
Pla de l'Estany	35	65	-	-	**100**	**4,1**	1,4
Priorat	-	-	-	-	**-**	**-**	-
Ribera d'Ebre	78	38	-	4	**120**	**5,6**	3,6
Ripollès	64	28	-	-	**92**	**3,6**	2,5
Segarra	-	-	-	-	**-**	**-**	-
Segrià	787	350	126	5	**1 268**	**7,6**	4,7
Selva	120	111	-	3	**234**	**2,0**	1,0
Solsonès	-	24	-	-	**24**	**2,1**	-
Tarragonès	575	92	-	36	**703**	**3,8**	3,1
Terra Alta	-	-	-	-	**-**	**-**	-
Urgell	-	-	-	-	**-**	**-**	-
Val d'Aran	31	-	-	-	**31**	**4,0**	4,0
Vallès Occidental	1 615	550	97	53	**2 315**	**3,1**	2,2
Vallès Oriental	534	332	30	15	**911**	**2,8**	1,6
Catalunya	**18 022**	**8 307**	**4 476**	**399**	**31 204**	**4,9**	**2,8**
Àmbit Metropolità	12 969	5 489	2 582	292	**21 332**	**4,8**	2,9
Comarques Gironines	1 374	581	579	26	**2 560**	**4,6**	2,4
Camp de Tarragona	1 011	526	1 145	46	**2 728**	**5,9**	2,2
Terres de l'Ebre	432	288	-	4	**724**	**4,6**	2,7
Àmbit de Ponent	787	456	126	5	**1 374**	**4,6**	2,6
Comarques Centrals	1 296	859	24	16	**2 195**	**5,1**	3,0
Alt Pirineu i Aran	153	108	20	10	**291**	**4,6**	2,4
Barcelona	14 265	6 324	2 606	308	**23 503**	**4,8**	2,9
Girona	1 403	641	579	28	**2 651**	**4,6**	2,4
Lleida	911	528	146	13	**1 598**	**4,4**	2,5
Tarragona	1 443	814	1 145	50	**3 452**	**5,6**	2,3

Font: Generalitat de Catalunya. Departament de Sanitat i Seguretat Social. Direcció General de Recursos Sanitaris.

16.17 Equipament hospitalari. 2002.
Centres i llits. Comarques, àmbits i províncies.

	XHUP[1]		Resta de centres		**Total**	
	centres	llits	centres	llits	**centres**	**llits**
Alt Camp	1	92	3	135	**4**	**227**
Alt Empordà	1	168	3	88	**4**	**256**
Alt Penedès	1	126	2	214	**3**	**340**
Alt Urgell	1	88	1	20	**2**	**108**
Alta Ribagorça	-	-	-	-	**-**	**-**
Anoia	1	250	1	160	**2**	**410**
Bages	2	546	4	367	**6**	**913**
Baix Camp	1	318	4	1 385	**5**	**1 703**
Baix Ebre	1	237	2	355	**3**	**592**
Baix Empordà	1	151	-	-	**1**	**151**
Baix Llobregat	4	738	10	2 451	**14**	**3 189**
Baix Penedès	-	-	1	95	**1**	**95**
Barcelonès	20	7 022	58	5 835	**78**	**12 857**
Berguedà	1	150	2	87	**3**	**237**
Cerdanya	1	31	1	60	**2**	**91**
Conca de Barberà	-	-	-	-	**-**	**-**
Garraf	2	433	-	-	**2**	**433**
Garrigues	-	-	-	-	**-**	**-**
Garrotxa	1	152	-	-	**1**	**152**
Gironès	3	727	6	848	**9**	**1 575**
Maresme	2	546	9	741	**11**	**1 287**
Montsià	-	-	1	12	**1**	**12**
Noguera	-	-	2	106	**2**	**106**
Osona	1	266	6	345	**7**	**611**
Pallars Jussà	1	61	-	-	**1**	**61**
Pallars Sobirà	-	-	-	-	**-**	**-**
Pla d'Urgell	-	-	-	-	**-**	**-**
Pla de l'Estany	-	-	1	100	**1**	**100**
Priorat	-	-	-	-	**-**	**-**
Ribera d'Ebre	1	120	-	-	**1**	**120**
Ripollès	1	92	-	-	**1**	**92**
Segarra	-	-	-	-	**-**	**-**
Segrià	3	745	7	523	**10**	**1 268**
Selva	1	123	3	111	**4**	**234**
Solsonès	-	-	1	24	**1**	**24**
Tarragonès	2	520	4	183	**6**	**703**
Terra Alta	-	-	-	-	**-**	**-**
Urgell	-	-	-	-	**-**	**-**
Val d'Aran	1	31	-	-	**1**	**31**
Vallès Occidental	3	1 599	8	716	**11**	**2 315**
Vallès Oriental	4	629	7	282	**11**	**911**
Catalunya	**62**	**15 961**	**147**	**15 243**	**209**	**31 204**
Àmbit Metropolità	36	11 093	94	10 239	**130**	**21 332**
Comarques Gironines	8	1 413	13	1 147	**21**	**2 560**
Camp de Tarragona	4	930	12	1 798	**16**	**2 728**
Terres de l'Ebre	2	357	3	367	**5**	**724**
Àmbit de Ponent	3	745	9	629	**12**	**1 374**
Comarques Centrals	5	1 212	14	983	**19**	**2 195**
Alt Pirineu i Aran	4	211	2	80	**6**	**291**
Barcelona	41	12 305	107	11 198	**148**	**23 503**
Girona	9	1 444	14	1 207	**23**	**2 651**
Lleida	6	925	11	673	**17**	**1 598**
Tarragona	6	1 287	15	2 165	**21**	**3 452**

Font: Generalitat de Catalunya. Departament de Sanitat i Seguretat Social. Direcció General de Recursos Sanitaris.
(1) Centres integrats a la Xarxa Hospitalària d'Utilització Pública.

16.18 Farmàcies. 2002.
Comarques, àmbits i províncies.

	Oficines de farmàcia	Farmàcies hospitalàries	Habitants per oficina de farmàcia
Alt Camp	22	1	1 636
Alt Empordà	68	1	1 484
Alt Penedès	33	1	2 502
Alt Urgell	9	1	2 141
Alta Ribagorça	3	-	1 163
Anoia	35	1	2 708
Bages	68	2	2 297
Baix Camp	71	3	2 081
Baix Ebre	33	2	2 025
Baix Empordà	53	1	1 966
Baix Llobregat	227	11	3 095
Baix Penedès	25	-	2 545
Barcelonès	1 226	42	1 710
Berguedà	20	1	1 907
Cerdanya	10	-	1 446
Conca de Barberà	10	-	1 892
Garraf	32	2	3 460
Garrigues	12	-	1 585
Garrotxa	26	1	1 853
Gironès	69	4	2 009
Maresme	109	3	3 328
Montsià	23	-	2 524
Noguera	21	-	1 657
Osona	56	1	2 340
Pallars Jussà	7	-	1 717
Pallars Sobirà	4	-	1 558
Pla d'Urgell	18	-	1 661
Pla de l'Estany	12	1	2 049
Priorat	10	-	924
Ribera d'Ebre	15	1	1 440
Ripollès	12	1	2 142
Segarra	9	-	2 073
Segrià	75	4	2 228
Selva	45	1	2 665
Solsonès	5	-	2 314
Tarragonès	88	2	2 096
Terra Alta	11	-	1 107
Urgell	16	-	1 954
Val d'Aran	6	-	1 291
Vallès Occidental	221	5	3 385
Vallès Oriental	100	4	3 269
Catalunya	**2 915**	**97**	**2 198**
Àmbit Metropolità	1 948	68	2 274
Comarques Gironines	285	10	1 972
Camp de Tarragona	226	6	2 035
Terres de l'Ebre	82	3	1 935
Àmbit de Ponent	151	4	1 992
Comarques Centrals	184	5	2 347
Alt Pirineu i Aran	39	1	1 621
Barcelona	2 126	73	2 281
Girona	293	10	1 959
Lleida	188	5	1 938
Tarragona	308	9	2 008

Font: Generalitat de Catalunya. Departament de Sanitat i Seguretat Social. Servei Català de la Salut.

16.19 Professionals sanitaris. 1998-2002.
Metges col·legiats. Províncies.

	Barcelona	Girona	Lleida	Tarragona	**Catalunya**	Espanya	% Cat./Esp.
1998	21 973	1 857	1 286	2 193	**27 309**	168 150	16,2
1999	22 529	1 887	1 286	2 251	**27 953**	173 508	16,1
2000	23 164	1 911	1 309	2 290	**28 674**	173 499	16,5
2001	23 678	1 914	1 321	2 328	**29 241**	174 488	16,8
2002	24 286	1 976	1 337	2 366	**29 965**	177 349	16,9

Font: Col·legis oficials de metges de Catalunya.
Consejo General de Colegios Médicos.

16.20 Professionals sanitaris. 1998-2002.
Odontòlegs i estomatòlegs, farmacèutics i veterinaris col·legiats. Províncies.

	Barcelona	Girona	Lleida	Tarragona	**Catalunya**	Espanya	% Cat./Esp.
Odontòlegs i estomatòlegs							
1998	2 154	207	119	145	**2 625**	15 291	17,2
1999	2 290	218	126	151	**2 785**	16 133	17,3
2000	2 344	232	127	168	**2 871**	16 370	17,5
2001	2 496	248	129	177	**3 050**	17 436	17,5
2002	2 673	256	129	187	**3 245**	19 278	16,8
Farmacèutics							
1998	5 997	535	379	580	**7 491**	44 990	16,7
1999	6 310	557	388	601	**7 856**	46 761	16,8
2000	6 548	610	403	621	**8 182**	48 717	16,8
2001	6 798	640	412	651	**8 501**	50 759	16,7
2002	6 990	656	424	676	**8 746**	54 710	16,0
Veterinaris							
1998	1 782	370	405	280	**2 837**	16 600	17,1
1999	1 935	385	412	285	**3 017**	17 140	17,6
2000	2 024	398	425	290	**3 137**	17 654	17,8
2001	2 113	390	450	292	**3 245**	18 111	17,9
2002	2 175	418	449	290	**3 332**	19 600	17,0

Font: Col·legis oficials de metges odontòlegs i estomatòlegs, farmacèutics i veterinaris de Catalunya.
Consejos generales de colegios de odontólogos y estomatólogos, farmacéuticos y veterinarios.

16.21 Professionals sanitaris. 1998-2002.
Titulats d'infermeria i protèsics dentals col·legiats. Províncies.

	Barcelona	Girona	Lleida	Tarragona	**Catalunya**	Espanya	% Cat./Esp.
Titulats d'infermeria							
1998	25 624	2 440	1 650	2 383	**32 097**	180 000	17,8
1999	26 370	2 330	1 700	2 504	**32 904**	190 000	17,3
2000	26 277	2 445	1 740	2 586	**33 048**	182 459	18,1
2001	27 455	2 536	1 765	2 678	**34 434**	186 320	18,5
2002	31 037	2 607	1 847	2 769	**38 260**	189 175	20,2
Protèsics dentals							
1998	645	48	40	49	**782**	:	:
1999	700	56	50	43	**849**	:	:
2000	751	59	54	49	**913**	:	:
2001	751	49	56	72	**928**	:	:
2002	769	77	49	59	**954**	:	:

Font: Col·legis oficials de diplomats en infermeria de Catalunya.
Col·legi Oficial de Protèsics Dentals de Catalunya.
Consejo General de Colegios de ATS y Diplomados en Enfermería.

16.22 Personal sanitari hospitalari(1). 2001.
Per categories i metges per serveis. Províncies.

	Barcelona	Girona	Lleida	Tarragona	**Catalunya**
Personal sanitari per categories	**38 199**	**3 699**	**1 863**	**3 518**	**47 279**
metges	12149	1143	575	1050	**14 917**
farmacèutics	187	25	14	20	**246**
altres titulats superiors	616	63	21	23	**723**
infermers	13778	1231	687	1258	**16 954**
tècnics sanitaris	1523	147	33	178	**1 881**
auxiliars de clínica	9946	1090	533	989	**12 558**
Metges per serveis	**12 149**	**1 143**	**575**	**1 050**	**14 917**
medicina	3011	286	120	277	**3 694**
cirurgia	2635	320	180	283	**3 418**
obstetrícia ginecologia	716	92	45	77	**930**
pediatria	506	82	26	55	**669**
psiquiatria	243	6	5	4	**258**
serveis centrals	1839	173	67	172	**2 251**
guàrdia	1293	128	45	57	**1 523**
MIR(2)	1906	56	87	125	**2 174**

Font: Generalitat de Catalunya. Departament de Sanitat i Seguretat Social. Direcció General de Recursos Sanitaris.
(1) Exclosos els hospitals psiquiàtrics.
(2) Metge intern i resident.

16.23 Assistència hospitalària. 2001.
Per tipus[1] de centre.

	Centres d'aguts	Centres sociosanitaris	Centres psiquiàtrics	Centres mixtos	**Total**
Centres hospitalaris	89	57	16	19	**181**
Llits totals[2]	16 173	5 104	4 562	3 094	**28 933**
Personal sanitari[3]	33 659	2 925	2 023	3 788	**42 395**
Altes	774 558	15 093	11 775	87 149	**888 575**
Estades	4 716 382	1 771 431	1 544 172	1 051 793	**9 083 778**
Consultes externes	8 203 318	44 772	78 687	1 136 462	**9 463 239**
Urgències	3 475 230	56 308	18 611	578 978	**4 129 127**
Altes a càrrec de la Seguretat Social	540 150	14 041	8 969	80 243	**643 403**
Despeses corrents[4]	2 852,64	188,89	124,99	334,06	**3 500,59**
Ingressos corrents[4]	2 771,04	155,58	112,57	327,53	**3 366,73**
Personal sanitari/llit	2,1	0,6	0,4	1,2	**1,5**
Índex d'ocupació (%)	79,9	95,1	92,7	93,1	**86,0**
Altes a la Seguretat Social/altes (%)	69,7	93,0	76,2	92,1	**72,4**
Atenció d'aguts					
llits	15 831	90	-	1 821	**17 742**
altes	770 079	1 636	-	81 384	**853 099**
estades	4 604 769	20 631	-	571 725	**5 197 125**
índex d'ocupació (%)	79,7	62,8	-	86,0	**80,3**
índex de rotació	48,6	18,2	-	44,7	**48,1**
estada mitjana	6,0	12,6	-	7,0	**6,1**
estades d'aguts/estades (%)	97,6	1,2	-	54,4	**57,2**
Atenció sociosanitària[5]					
llits	342	5 014	-	1 273	**6 629**
altes	4 479	13 457	-	5 765	**23 701**
estades	111 613	1 750 800	-	480 068	**2 342 481**
índex d'ocupació (%)	89,4	95,7	-	103,3	**96,8**
Atenció en hospitals psiquiàtrics					
llits	-	-	4 562	-	**4 562**
altes	-	-	11 775	-	**11 775**
estades	-	-	1 544 172	-	**1 544 172**
índex d'ocupació (%)	-	-	92,7	-	**92,7**

Font: Generalitat de Catalunya. Departament de Sanitat i Seguretat Social. Direcció General de Recursos Sanitaris.
(1) Tipologia segons el 80% de llits en funcionament.
(2) Llits en funcionament. Inclou incubadores.
(3) Personal ponderat a 40 hores setmanals.
(4) Milions d'euros.
(5) Inclou la residència assistida en hospitals d'aguts i/o llarga estada.

16.24 Assistència hospitalària. 2001.
Per tipus de concert amb el Servei Català de la Salut (SCS).

	Concert atenció d'aguts		
	centres hospitalaris de la XHUP[1]		centres
	centres de l'ICS	altres centres	complementaris[2]
Centres hospitalaris	10	50	6
Llits totals[3]	4 294	10 977	696
Personal sanitari[4]	11 116	21 472	941
Altes	165 799	480 531	26 582
Estades	1 373 718	3 413 655	147 103
Consultes externes	2 219 956	5 693 433	368 227
Urgències	771 101	2 610 127	96 992
Altes a càrrec de la Seguretat Social	160 990	447 135	10 792
Despeses corrents[5]	858,24	1 830,61	119,52
Ingressos corrents[5]	879,57	1 769,59	96,28
Personal sanitari/llit	2,6	2,0	1,4
Índex d'ocupació (%)	87,7	85,2	57,9
Altes a la Seguretat Social/altes (%)	97,1	93,0	40,6
Atenció d'aguts			
llits	4 294	9 657	636
altes	165 799	471 109	26 379
estades	1 373 718	2 924 326	125 619
índex d'ocupació (%)	87,7	83,0	54,1
índex de rotació	38,6	48,8	41,5
estada mitjana	8,3	6,2	4,8
estades d'aguts/estades (%)	100,0	85,7	85,4
Atenció sociosanitària[6]			
llits	-	1 320	60
altes	-	9 422	203
estades	-	489 329	21 484
índex d'ocupació (%)	-	101,6	98,1
Atenció en hospitals psiquiàtrics			
llits	-	-	-
altes	-	-	-
estades	-	-	-
índex d'ocupació (%)	-	-	-

Font: Generalitat de Catalunya. Departament de Sanitat i Seguretat Social. Direcció General de Recursos Sanitaris.
(1) Xarxa hospitalària d'utilització pública.
(2) Centres hospitalaris als quals es contracta activitat d'atenció d'aguts complemetària a la de la XHUP.
(3) Llits en funcionament. Inclou incubadores.
(4) Personal ponderat a 40 hores setmanals.
(5) Milions d'euros.
(6) Inclou la residència assistida en hospitals d'aguts i/o de llarga estada.

Concert atenció sociosanitària i/o psiquiàtrica	No concertats	**Total**	
70	45	**181**	Centres hospitalaris
9 706	3 260	**28 933**	Llits totals[3]
4 907	3 959	**42 395**	Personal sanitari[4]
28 696	186 967	**888 575**	Altes
3 323 428	825 874	**9 083 778**	Estades
138 972	1 042 651	**9 463 239**	Consultes externes
82 291	568 616	**4 129 127**	Urgències
22 718	1 768	**643 403**	Altes a càrrec de la Seguretat Social
316,54	375,69	**3 500,59**	Despeses corrents[5]
270,40	350,89	**3 366,73**	Ingressos corrents[5]
0,5	1,2	**1,5**	Personal sanitari/llit
93,8	69,4	**86,0**	Índex d'ocupació (%)
78,7	0,9	**72,4**	Altes a la Seguretat Social/altes (%)
			Atenció d'aguts
204	2 951	**17 742**	llits
3 210	186 602	**853 099**	altes
41 198	732 264	**5 197 125**	estades
55,3	68,0	**80,3**	índex d'ocupació (%)
15,7	63,2	**48,1**	índex de rotació
12,8	3,9	**6,1**	estada mitjana
1,2	88,7	**57,2**	estades d'aguts/estades (%)
			Atenció sociosanitària[6]
4 993	256	**6 629**	llits
13 840	236	**23 701**	altes
1 753 241	78 427	**2 342 481**	estades
96,2	83,9	**96,8**	índex d'ocupació (%)
			Atenció en hospitals psiquiàtrics
4 509	53	**4 562**	llits
11 646	129	**11 775**	altes
1 528 989	15 183	**1 544 172**	estades
92,9	78,5	**92,7**	índex d'ocupació (%)

16.25 Assistència hospitalària. 2001.
Per titularitat del centre.

	Centres públics	Centres de fundacions privades/Creu Roja	Altres centres privats	**Total**
Centres hospitalaris	44	40	97	**181**
Llits totals[1]	11 040	5 484	12 409	**28 933**
Personal sanitari[2]	22 011	8 797	11 587	**42 395**
Altes	370 455	186 320	331 800	**888 575**
Estades	3 546 514	1 828 963	3 708 301	**9 083 778**
Consultes externes	4 733 924	2 083 164	2 646 151	**9 463 239**
Urgències	1 885 429	1 104 545	1 139 153	**4 129 127**
Altes a càrrec de la Seguretat Social	355 833	168 110	119 460	**643 403**
Despeses corrents[3]	1 793,11	698,32	1 009,15	**3 500,59**
Ingressos corrents[3]	1 760,61	672,65	933,47	**3 366,73**
Personal sanitari/llit	2,0	1,6	0,9	**1,5**
Índex d'ocupació (%)	88,0	91,4	81,9	**86,0**
Altes a la Seguretat Social/altes (%)	96,0	90,2	36,0	**72,4**
Atenció d'aguts				
llits	8 312	3 525	5 905	**17 742**
altes	358 194	177 533	317 372	**853 099**
estades	2 605 931	1 101 778	1 489 416	**5 197 125**
índex d'ocupació (%)	85,9	85,6	69,1	**80,3**
índex de rotació	43,1	50,4	53,8	**48,1**
estada mitjana	7,3	6,2	4,7	**6,1**
estades d'aguts/estades (%)	73,5	60,2	40,2	**57,2**
Atenció sociosanitària[4]				
llits	1 686	1 959	2 984	**6 629**
altes	7 916	8 787	6 998	**23 701**
estades	585 321	727 185	1 029 975	**2 342 481**
índex d'ocupació (%)	95,1	101,7	94,6	**96,8**
Atenció en hospitals psiquiàtrics				
llits	1 042	-	3 520	**4 562**
altes	4 345	-	7 430	**11 775**
estades	355 262	-	1 188 910	**1 544 172**
índex d'ocupació (%)	93,4	-	92,5	**92,7**

Font: Generalitat de Catalunya. Departament de Sanitat i Seguretat Social. Direcció General de Recursos Sanitaris.
(1) Llits en funcionament. Inclou incubadores.
(2) Personal ponderat a 40 hores setmanals.
(3) Milions d'euros.
(4) Inclou la residència assistida en hospitals d'aguts i/o de llarga estada.

16.26 Intervencions quirúrgiques[1]. 2001.
Per dependència i capacitat del centre.

	Nombre de llits[2]						
	< 51	51-100	101-200	201-400	401-800	>800	**Total**[3]
Seguretat Social	-	-	2 128	31 708	15 241	26 002	**75 079**
Municipal	195	-	3 992	9 653	-	-	**13 840**
Diputacions	-	1 297	8 133	-	-	-	**9 430**
Altres organismes públics	406	6 033	1 473	10 805	-	22 020	**40 737**
Creu Roja	-	-	-	7 285	-	-	**7 285**
Fundacions	5 162	4 632	25 367	16 788	8 239	-	**60 188**
Mútues	5 298	10 079	5 141	8 308	8 987	-	**37 813**
Església	2 638	12 090	25 215	13 413	-	-	**53 356**
Altres organismes privats	13 111	14 130	53 548	21 027	-	-	**101 816**
Total	**26 810**	**48 261**	**124 997**	**118 987**	**32 467**	**48 022**	**399 544**

Font: Generalitat de Catalunya. Departament de Sanitat i Seguretat Social. Direcció General de Recursos Sanitaris.
(1) Exclosos els hospitals psiquiàtrics.
(2) Llits en funcionament.
(3) Dels 59 centres que no han informat intervencions quirúrgiques, 57 tenen finalitat sociosanitària, i els altres dos són monogràfics sense cirurgia.

16.27 Despesa hospitalària[1]. 2001.
Per dependència i tipus de despesa.

Milions d'euros

	Despeses corrents						
	compres	personal	finançament	subministraments	provisions	altres	**Total**
Seguretat Social	355,26	501,45	0,46	26,46	18,17	4,72	**906,52**
Municipal	61,64	109,23	1,64	8,41	7,97	2,12	**191,01**
Diputacions	23,98	43,30	0,22	3,87	1,98	1,90	**75,25**
Altres organismes públics	188,71	337,74	5,05	26,95	17,89	6,27	**582,61**
Creu Roja	19,73	40,57	0,65	3,55	2,06	0,36	**66,92**
Fundacions	168,93	380,15	8,25	38,94	29,46	5,75	**631,48**
Mútues	111,57	187,09	2,62	30,02	17,15	5,33	**353,78**
Església	50,85	82,28	0,78	11,57	10,05	2,42	**157,95**
Altres organismes privats	118,26	187,04	2,98	74,38	18,39	9,96	**411,01**
Total	**1 098,93**	**1868,85**	**22,65**	**224,15**	**123,12**	**38,83**	**3 376,53**

Font: Generalitat de Catalunya. Departament de Sanitat i Seguretat Social. Direcció General de Recursos Sanitaris.
(1) Exclosos els hospitals psiquiàtrics.

16.28 Despesa hospitalària[1]. 2001.
Per tipus. Províncies.

Milions d'euros

	Barcelona	Girona	Lleida	Tarragona	**Catalunya**
Despeses corrents	**2 704,38**	**256,91**	**190,05**	**225,18**	**3 376,52**
compres	893,27	82,46	54,07	69,12	**1 098,92**
personal	1 478,89	145,68	112,31	131,98	**1 868,86**
finançament	18,19	2,33	1,25	0,88	**22,65**
subministraments	186,38	13,96	13,25	10,57	**224,16**
provisions	98,57	9,32	7,24	8,00	**123,13**
altres	29,08	3,16	1,93	4,63	**38,80**

Font: Generalitat de Catalunya. Departament de Sanitat i Seguretat Social. Direcció General de Recursos Sanitaris.
(1) Exclosos els hospitals psiquiàtrics.

16.29 Entitats d'assegurança per al risc de malaltia. 1997-2001.

	Entitats	Pòlisses subscrites	Població assegurada	Primes recaptades[1]	Prima mitjana[2]
1997	63	:	1 397 241	480,29	343,74
1998	71	:	1 450 981	564,98	389,37
1999	69	:	1 467 862	615,18	419,10
2000	68	:	1 536 973	678,70	462,99
2001	62	:	1 532 972	708,96	477,97

Font: Generalitat de Catalunya. Departament de Sanitat i Seguretat Social. Direcció General de Recursos Sanitaris.
(1) Milions d'euros.
(2) Euros.

17. Serveis socials i protecció social

Aspectes metodològics

Definicions

Serveis socials

17.01 Serveis socials a persones amb discapacitat. Centres ocupacionals. 2002. Comarques, àmbits i províncies.
17.02 Serveis socials a persones amb discapacitat. Centres de dia. 2002. Comarques, àmbits i províncies.
17.03 Serveis socials a persones amb discapacitat. Habitatges tutelats. 2002. Comarques, àmbits i províncies.
17.04 Serveis socials a persones amb discapacitat. Residències. 2002. Comarques, àmbits i províncies.
17.05 Persones amb discapacitat reconeguda. Per tipus de discapacitat. 2002. Comarques, àmbits i províncies.
17.06 Persones amb discapacitat reconeguda. 2002. Comarques, àmbits i províncies.
17.07 Serveis socials a la gent gran. Residències. Per titularitat. 2002. Comarques, àmbits i províncies.
17.08 Serveis socials a la gent gran. Centres de dia. Per titularitat. 2002. Comarques, àmbits i províncies.
17.09 Serveis socials d'atenció primària. Professionals. 2001. Comarques, àmbits i províncies
17.10 Atenció a la infància i l'adolescència. Centres i places. Per tipus. 2002. Comarques, àmbits i províncies.
17.11 Atenció a la infància. Acolliments i adopcions. 1998-2002.
17.12 Adopció internacional. Sol·licituds d'adopció. 1998-2002. Per països.
17.13 Adopció internacional. Infants adoptats. 1998-2002. Per països.
17.14 Pensions no contributives i assistencials. Beneficiaris. 2002. Comarques, àmbits i províncies.
17.15 Subsidis a persones amb discapacitat. Beneficiaris i prestacions. 2002. Comarques, àmbits i províncies.

Seguretat Social

17.16 Treballadors afiliats a la Seguretat Social. Per sectors. 2002. Comarques, àmbits i províncies.
17.17 Empreses cotitzants a la Seguretat Social. Per règims. 2001. Províncies.
17.18 Treballadors cotitzants a la Seguretat Social. Per règims. 2001. Províncies.
17.19 Tresoreria General de la Seguretat Social. Recaptació. Per règims. 2001. Províncies.
17.20 Prestacions econòmiques de la Seguretat Social. Import. Per tipus. 2001. Províncies.
17.21 Pensions de la Seguretat Social. Nombre. Per tipus. 2001. Províncies.
17.22 Pensió mitjana mensual de la Seguretat Social. Per tipus. 2001. Províncies.

Protecció social

17.23 Prestacions d'atur i taxes de cobertura. Beneficiaris. 1998-2002. Províncies.
17.24 Comptes de protecció social. Ingressos i despeses corrents. 2000.
17.25 Comptes de protecció social. Prestacions de protecció social. Per funcions. 2000.
17.26 Comptes de protecció social. Ingressos i despeses corrents. Per tipus de sistemes i d'entitats. 2000.
17.27 Comptes de protecció social. Prestacions de protecció social. Per tipus de sistemes i d'entitats. 2000.
17.28 Comptes de protecció social. Ingressos i despeses corrents. 1996-2000.
17.29 Comptes de protecció social. Prestacions de protecció social. Per funcions. 1996-2000.
17.30 Comptes de protecció social. Ingressos i despeses corrents per habitant. 1996-2000.
17.31 Comptes de protecció social. Prestacions de protecció social per habitant. Per funcions. 1996-2000.
17.32 Comptes de protecció social. Ingressos i despeses corrents com a percentatge del PIB. 1996-2000.
17.33 Comptes de protecció social. Prestacions de protecció social com a percentatge del PIB. Per funcions. 1996-2000.

Aspectes metodològics

Aquest capítol reuneix informació sobre els serveis socials, el sistema de la Seguretat Social i taules sobre protecció social elaborades per l'Institut d'Estadística de Catalunya.

El **sistema català de serveis socials** és el conjunt coordinat de serveis personals, establiments, prestacions econòmiques i activitats generals de prevenció, atenció i promoció social existents a Catalunya, que s'orienta a l'assoliment de la participació de tota la ciutadania en els beneficis de la vida social. Especialment va dirigit a les persones, les famílies o els col·lectius que, pel fet de tenir dificultats en el desenvolupament i la integració en la societat, manca d'autonomia personal, discapacitats físiques, psíquiques o sensorials, problemes familiars o patir marginació social, són creditors de l'esforç col·lectiu i solidari.

El sistema s'estructura, funcionalment, en serveis socials d'atenció primària i en serveis socials d'atenció especialitzada; i, territorialment, se sectoritza en àrees bàsiques de serveis socials, sectors comarcals, sectors regionals i àmbits territorials de Catalunya, i en les següents àrees d'actuació: atenció a la família, la infància i l'adolescència; atenció a persones amb discapacitats, atenció a la gent gran i atenció a toxicòmans.

Quant a l'atenció a la infància, s'ha ampliat la informació referida a l'**adopció internacional** gràcies a les dades facilitades per l'Institut Català de l'Acolliment i de l'Adopció sobre les sol.licituds i els infants adoptats, per països de procedència.

Dins l'apartat de **Seguretat Social**, cal tenir en compte dos aspectes. Per una banda, l'assignació provincial de la recaptació de la Seguretat Social que s'efectua segons el lloc d'ingrés de les quotes i, per l'altra, les dades relatives a l'import de prestacions que s'han elaborat d'acord amb la liquidació del pressupost de l'Institut Nacional de la Seguretat Social (INSS), raó per la qual no recullen informació del règim especial del mar. S'hi inclou informació sobre els treballadors afiliats al règim general de la Seguretat Social, per comarques, facilitada pel Departament de Treball, Indústria, Comerç i Turisme.

Finalment, l'apartat de **protecció social** recull algunes dades bàsiques extretes dels **comptes integrats de protecció social** que segueixen la metodologia SEEPROS (Sistema europeu d'estadístiques de protecció social), en la seva versió de l'any 1996, adoptada per la Unió Europea, per tal de disposar d'una mesura que permeti comparar l'esforç en protecció social que cada societat fa de formes ben diferents. El fet que la nova metodologia SEEPROS estigui encara en fase d'implementació pot comportar, en properes edicions, algunes modificacions en les dades que es presenten. Així mateix, l'amplitud de l'àrea analitzada comporta la necessitat de fer estimacions d'algunes magnituds marginals i, sobretot, de la distribució per conceptes de diverses magnituds conegudes a nivell agregat. Aquestes dades també podrien donar lloc a algunes revisions estadístiques.

D'acord amb el text del Manual SEEPROS, el concepte de protecció social «inclou totes les intervencions d'organismes públics o privats destinades a alleugerir les càrregues que representa per a les llars i individus una sèrie establerta de riscos o necessitats, sempre que no hi hagi un acord simultani i recíproc ni individual».

Aquesta definició ens du a comptabilitzar com a protecció social el conjunt del sistema de la Seguretat Social, els serveis socials, tant públics com privats, les despeses efectuades per les empreses (per exemple indemnitzacions per acomiadament), les mutualitats de previsió social, l'Institut Nacional d'Ocupació (INEM), les administracions públiques restants que actuen en aquesta àrea, així com les entitats de naturalesa privada.

La metodologia SEEPROS classifica les prestacions socials en les següents funcions protectores: malaltia/assistència sanitària, discapacitat, vellesa, supervivència, família/fills, atur, habitatge i exclusió social.

Definicions

Acolliment preadoptiu: mesura de protecció al menor desemparat, com a pas previ per a l'adopció, acordada quan aquest és objecte de maltractaments físics o psíquics i quan els seus pares o tutors estan privats de la pàtria potestat, bé perquè renuncien als drets i deures inherents a la seva condició, o bé per determinació de l'autoritat judicial.

Acolliment simple: mesura de protecció al menor desemparat acordada quan hagi de ser separat de la seva llar o entorn familiar. Pot ser confiat a una persona o a una altra família o bé a un centre públic o col·laborador a fi de substituir, provisionalment, el seu nucli familiar natural.

Adopció: situació jurídica acordada judicialment per la qual s'origina una relació de filiació, amb efectes idèntics a la produïda per naturalesa i que causa parentiu entre un menor no emancipat o excepcionalment un major d'edat o un menor emancipat i una persona més gran de 25 anys o, conjuntament, per un matrimoni o parella de fet, sempre que hi hagi entre l'adoptat i els adoptants una diferència mínima d'edat de 14 anys. L'adopció internacional, però, presenta peculiaritats com ara l'adequació del procediment d'adopció a la legislació del país d'origen del menor i la inscripció de la resolució d'adopció plena en el Registre Civil Central, que produeix plens efectes executius a l'Estat espanyol a més de l'adquisició de la nacionalitat espanyola del menor adoptat.

Beneficiari de prestacions per desocupació: treballador en situació legal de desocupació que al final del període estadístic rep alguna de les següents prestacions:

Prestacions contributives per desocupació: les reben aquelles persones que han cotitzat un mínim de dotze mesos durant els sis anys anteriors a la situació d'atur. La durada de la prestació és, com a màxim, una tercera part del temps total cotitzat, amb un límit de dos anys.

Prestacions assistencials econòmiques: les reben aquelles persones amb rendes inferiors al 75% del salari mínim interprofessional que han exhaurit la prestació contributiva quan hi concorren altres circumstàncies agreujants com l'existència de responsabilitats familiars, edat major de 45 anys o d'altres.

Renda activa d'inserció laboral: renda regulada pel Reial decret 236/2000, dirigida als treballadors desocupats de llarga duració, en situació de necessitat i majors de 45 anys.

Centre de dia per a persones amb discapacitat: centre d'atenció especialitzada que ofereix els serveis d'acolliment diürn a persones amb greus disminucions que, a causa del seu alt grau d'afectació, necessiten atenció i suport per a les activitats de la vida diària i que no poden fer ús de cap altre servei diürn de la xarxa general del sistema educatiu.

Centre de dia per a gent gran: centre que ofereix els serveis d'acolliment diürn i d'assistència a l'activitat de la vida diària per a persones grans amb dependències. Aquests serveis es poden prestar en un establiment específic o bé com a servei integrat en els espais assistencials generals i en el programa funcional d'activitats diürnes d'una residència. Els destinataris són persones grans que necessiten organització, supervisió i assistència tècnica en el desenvolupament de les activitats de la vida diària, i que veuen completada la seva atenció en el seu entorn social familiar.

Centre ocupacional: els serveis que s'ofereixen adopten dues modalitats[1]: serveis de teràpia ocupacional i serveis ocupacionals d'inserció. Aquests serveis estan adreçats a facilitar als seus destinataris una atenció diürna de tipus rehabilitador per tal que puguin assolir, dins les possibilitats de cada usuari, la seva màxima integració. Els destinataris són persones amb disminució en edat laboral que no hagin pogut assolir la seva integració en l'àmbit del treball.

Habitatges tutelats: els serveis que s'ofereixen adopten dues modalitats[2]: llars amb servei de suport i llars residència. Les primeres es desenvolupen en l'estructura física d'un habitatge ordinari que constitueix el domicili habitual de les persones que l'habiten i van adreçades a persones amb disminució que tinguin capacitat i autonomia suficient per organitzar les activitats

1 Decret 284/96, de 23 de juliol, de regulació del Sistema català de serveis socials.

2 Decret 284/96, de 23 de juliol, de regulació del Sistema català de serveis socials.

de la vida diària, però que, per causa de la seva disminució, necessiten un suport tècnic, personal o comunitari. Les segones són serveis d'acolliment residencial, de caràcter temporal o permanent, substitutoris de la llar que es realitzen en un establiment i que van adreçats a persones amb disminució que necessiten de forma permanent o temporal supervisió i/o ajuda per a les activitats de la vida diària.

Pensió assistencial: ajuda econòmica individualitzada i de caràcter periòdic, amb càrrec a l'assistència social, a persones sense familiars obligats a atendre-les o que no ho puguin fer, i amb uns ingressos durant l'any natural inferiors a l'import anual d'aquesta ajuda. Són pensions a extingir a causa de la vigència de les pensions no contributives.

Pensió no contributiva: ajuda econòmica incorporada al sistema de la Seguretat Social a favor de les persones que, trobantse en estat de necessitat protegible, no tinguin recursos econòmics propis suficients per subsistir.

Residències per a gent gran: centre que ofereix els serveis d'acolliment residencial de caràcter permanent o temporal per a persones grans. Aquests serveis adopten dues modalitats: serveis de llar residència i serveis de residència assistida. Els primers van adreçats a persones grans amb un grau d'autonomia suficient per a les activitats de la vida diària, que requereixen determinat nivell d'organització i suport personal. Els segons, d'assistència integral, van adreçats a persones grans que no tenen un grau d'autonomia suficient per realitzar les activitats de la vida diària, que necessiten atenció i supervisió constants, i que tenen unes circumstàncies sociofamiliars que requereixen la substitució de la llar.

Residències per a persones amb discapacitat: centre que ofereix els serveis d'acolliment residencial de caràcter temporal o permanent que té una funció substitutòria de la llar, adequats per acollir persones amb un alt grau d'afectació que necessiten atenció i suport per a les activitats de la vida diària i que, per raons familiars, socials o de localització geogràfica, no poden viure a casa seva, de manera que és indispensable el seu ingrés temporal o permanent en un centre d'aquestes característiques.

Servei social d'atenció especialitzada: nivell d'actuació específica dirigida al diagnòstic, la valoració, el tractament, el suport i la rehabilitació dels dèficits socials de les persones pertanyents a col·lectius o segments de la població caracteritzats per la singularitat de les seves necessitats. Aquests serveis actuen mitjançant professionals especialitzats i, segons els casos, amb recursos comunitaris, diürns o residencials o amb altres recursos que siguin adequats.

Servei social d'atenció primària: punt d'accés immediat al sistema català de serveis socials, el primer nivell d'aquest i el més proper a l'usuari i als àmbits familiar i social. Aquests serveis es presten mitjançant equips multiprofessionals i són adreçats a totes les persones que viuen a Catalunya i especialment a aquelles que pateixen mancances socials.

Subsidi econòmic i social de la Llei d'integració social dels minusvàlids (LISMI): prestació econòmica i social de caràcter periòdic a favor de persones amb disminució física, psíquica o sensorial. Els subsidis de garantia d'ingressos mínims i per ajuda d'una tercera persona són subsidis a extingir a causa de la vigència de les pensions no contributives.

Treballadors afiliats al sistema de la Seguretat Social: treballadors afiliats al règim general de la Seguretat Social i al règim especial de la mineria del carbó en situació d'alta laboral i situacions assimilades a l'alta com incapacitat temporal, suspensió per regulació d'ocupació, desocupació parcial, etc. No s'hi inclouen els treballadors en situació de desocupació, treballadors amb convenis especials, treballadors d'empreses acollides a plans de reconversió i treballadors que reben ajuts en concepte de jubilació anticipada o altres situacions sense efecte en cotitzacions.

17.01 Serveis socials a persones amb discapacitat. 2002.
Centres ocupacionals[1]. Comarques, àmbits i províncies.

	Places					
	físics	paralítics cerebrals	autistes	psíquics	altres	**Total**
Alt Camp	-	-	-	73	-	**73**
Alt Empordà	-	-	-	59	-	**59**
Alt Penedès	-	35	-	62	40	**137**
Alt Urgell	-	-	-	35	-	**35**
Alta Ribagorça	-	-	-	-	-	**-**
Anoia	-	-	-	118	-	**118**
Bages	-	-	-	277	-	**277**
Baix Camp	-	-	-	127	-	**127**
Baix Ebre	-	-	-	138	-	**138**
Baix Empordà	-	-	-	72	-	**72**
Baix Llobregat	-	-	21	965	-	**986**
Baix Penedès	-	-	-	89	-	**89**
Barcelonès	147	207	60	2 555	84	**3 053**
Berguedà	-	-	-	120	-	**120**
Cerdanya	-	-	-	16	-	**16**
Conca de Barberà	-	-	-	45	-	**45**
Garraf	-	-	-	115	-	**115**
Garrigues	-	-	-	55	-	**55**
Garrotxa	-	-	-	81	-	**81**
Gironès	-	-	-	139	-	**139**
Maresme	-	-	-	542	-	**542**
Montsià	-	-	-	27	-	**27**
Noguera	-	-	-	-	45	**45**
Osona	-	-	-	157	-	**157**
Pallars Jussà	-	-	-	-	-	**-**
Pallars Sobirà	-	-	-	-	-	**-**
Pla d'Urgell	-	-	-	61	-	**61**
Pla de l'Estany	-	-	40	56	-	**96**
Priorat	-	-	-	34	-	**34**
Ribera d'Ebre	-	-	-	56	-	**56**
Ripollès	-	-	-	68	-	**68**
Segarra	-	-	-	16	-	**16**
Segrià	54	-	-	617	-	**671**
Selva	75	-	-	215	-	**290**
Solsonès	-	-	-	5	33	**38**
Tarragonès	-	30	-	199	10	**239**
Terra Alta	-	-	-	-	-	**-**
Urgell	-	-	-	93	-	**93**
Val d'Aran	-	-	-	-	25	**25**
Vallès Occidental	70	-	14	982	24	**1 090**
Vallès Oriental	-	-	40	288	-	**328**
Catalunya	**346**	**272**	**175**	**8 557**	**261**	**9 611**
Àmbit Metropolità	217	242	135	5 509	148	**6 251**
Comarques Gironines	75	-	40	690	-	**805**
Camp de Tarragona	-	30	-	567	10	**607**
Terres de l'Ebre	-	-	-	221	-	**221**
Àmbit de Ponent	54	-	-	842	45	**941**
Comarques Centrals	-	-	-	677	33	**710**
Alt Pirineu i Aran	-	-	-	51	25	**76**
Barcelona	217	242	135	6 181	148	**6 923**
Girona	75	-	40	706	-	**821**
Lleida	54	-	-	882	103	**1 039**
Tarragona	-	30	-	788	10	**828**

Font: Generalitat de Catalunya. Departament de Benestar i Família. Secretaria General.

(1) S'hi inclouen les dues modalitats de centre ocupacional: servei de teràpia ocupacional i servei ocupacional d'inserció.

17.02 Serveis socials a persones amb discapacitat. 2002.
Centres de dia[1]. Comarques, àmbits i províncies.

	Centres					Places				
	físics	psiquics	psiquics profunds	paralítics cerebrals	**total**	físics	psiquics	psiquics profunds	paralítics cerebrals	**total**
Alt Camp	-	-	-	-	**-**	-	-	-	-	**-**
Alt Empordà	-	-	1	-	**1**	-	-	9	-	**9**
Alt Penedès	-	-	-	-	**-**	-	-	-	-	**-**
Alt Urgell	-	-	-	-	**-**	-	-	-	-	**-**
Alta Ribagorça	-	-	-	-	**-**	-	-	-	-	**-**
Anoia	-	-	-	-	**-**	-	-	-	-	**-**
Bages	-	-	1	-	**1**	-	-	17	-	**17**
Baix Camp	-	-	1	-	**1**	-	-	15	-	**15**
Baix Ebre	-	-	-	-	**-**	-	-	-	-	**-**
Baix Empordà	-	-	-	-	**-**	-	-	-	-	**-**
Baix Llobregat	-	1	1	-	**2**	-	24	12	-	**36**
Baix Penedès	-	-	-	-	**-**	-	-	-	-	**-**
Barcelonès	-	2	6	2	**10**	-	41	162	137	**340**
Berguedà	-	-	-	-	**-**	-	-	-	-	**-**
Cerdanya	-	-	-	-	**-**	-	-	-	-	**-**
Conca de Barberà	-	-	-	-	**-**	-	-	-	-	**-**
Garraf	-	-	1	-	**1**	-	-	15	-	**15**
Garrigues	-	-	-	-	**-**	-	-	-	-	**-**
Garrotxa	-	1	-	-	**1**	-	9	-	-	**9**
Gironès	-	-	2	-	**2**	-	-	85	-	**85**
Maresme	1	1	2	-	**4**	21	12	13	-	**46**
Montsià	-	-	1	-	**1**	-	-	12	-	**12**
Noguera	-	-	-	-	**-**	-	-	-	-	**-**
Osona	-	1	-	-	**1**	-	12	-	-	**12**
Pallars Jussà	-	-	-	-	**-**	-	-	-	-	**-**
Pallars Sobirà	-	-	-	-	**-**	-	-	-	-	**-**
Pla d'Urgell	-	-	-	-	**-**	-	-	-	-	**-**
Pla de l'Estany	-	-	-	-	**-**	-	-	-	-	**-**
Priorat	-	-	-	-	**-**	-	-	-	-	**-**
Ribera d'Ebre	-	-	-	-	**-**	-	-	-	-	**-**
Ripollès	-	-	1	-	**1**	-	-	20	-	**20**
Segarra	-	-	-	-	**-**	-	-	-	-	**-**
Segrià	-	1	1	-	**2**	-	18	88	-	**106**
Selva	-	-	-	-	**-**	-	-	-	-	**-**
Solsonès	-	-	-	-	**-**	-	-	-	-	**-**
Tarragonès	1	-	-	-	**1**	10	-	-	-	**10**
Terra Alta	-	-	-	-	**-**	-	-	-	-	**-**
Urgell	-	-	-	-	**-**	-	-	-	-	**-**
Val d'Aran	-	-	-	-	**-**	-	-	-	-	**-**
Vallès Occidental	-	-	3	-	**3**	-	-	47	-	**47**
Vallès Oriental	-	-	1	-	**1**	-	-	12	-	**12**
Catalunya	**2**	**7**	**22**	**2**	**33**	**31**	**116**	**507**	**137**	**791**
Àmbit Metropolità	21	77	261	137	**21**	-	-	-	-	**496**
Comarques Gironines	-	9	114	-	**5**	-	-	-	-	**123**
Camp de Tarragona	10	-	15	-	**2**	-	-	-	-	**25**
Terres de l'Ebre	-	-	12	-	**1**	-	-	-	-	**12**
Àmbit de Ponent	-	18	88	-	**2**	-	-	-	-	**106**
Comarques Centrals	-	12	17	-	**2**	-	-	-	-	**29**
Alt Pirineu i Aran	-	-	-	-	**-**	-	-	-	-	**-**
Barcelona	1	5	15	2	**23**	21	89	278	137	**525**
Girona	-	1	4	-	**5**	-	9	114	-	**123**
Lleida	-	1	1	-	**2**	-	18	88	-	**106**
Tarragona	1	-	2	-	**3**	10	-	27	-	**37**

Font: Generalitat de Catalunya. Departament de Benestar i Família. Secretaria General.
(1) Centres de dia d'atenció especialitzada.

17.03 Serveis socials a persones amb discapacitat. 2002.
Habitatges tutelats[1]. Comarques, àmbits i províncies.

	Centres				Places			
	físics	psiquics	autistes	**total**	físics	psiquics	autistes	**total**
Alt Camp	-	1	-	**1**	-	8	-	**8**
Alt Empordà	-	1	-	**1**	-	17	-	**17**
Alt Penedès	-	5	-	**5**	-	58	-	**58**
Alt Urgell	-	1	-	**1**	-	7	-	**7**
Alta Ribagorça	-	-	-	**-**	-	-	-	**-**
Anoia	1	9	-	**10**	5	79	-	**84**
Bages	-	11	-	**11**	-	114	-	**114**
Baix Camp	-	3	-	**3**	-	41	-	**41**
Baix Ebre	-	2	-	**2**	-	28	-	**28**
Baix Empordà	-	1	-	**1**	-	12	-	**12**
Baix Llobregat	-	9	-	**9**	-	150	-	**150**
Baix Penedès	1	2	-	**3**	20	21	-	**41**
Barcelonès	2	40	3	**45**	24	429	32	**485**
Berguedà	-	2	-	**2**	-	12	-	**12**
Cerdanya	-	-	-	**-**	-	-	-	**-**
Conca de Barberà	-	2	-	**2**	-	18	-	**18**
Garraf	-	1	-	**1**	-	19	-	**19**
Garrigues	-	1	-	**1**	-	20	-	**20**
Garrotxa	-	3	-	**3**	-	34	-	**34**
Gironès	-	6	-	**6**	-	65	-	**65**
Maresme	-	15	-	**15**	-	206	-	**206**
Montsià	-	-	-	**-**	-	-	-	**-**
Noguera	-	2	-	**2**	-	23	-	**23**
Osona	-	1	-	**1**	-	16	-	**16**
Pallars Jussà	-	-	-	**-**	-	-	-	**-**
Pallars Sobirà	-	-	-	**-**	-	-	-	**-**
Pla d'Urgell	-	2	-	**2**	-	32	-	**32**
Pla de l'Estany	-	-	-	**-**	-	-	-	**-**
Priorat	-	1	-	**1**	-	7	-	**7**
Ribera d'Ebre	-	2	-	**2**	-	13	-	**13**
Ripollès	-	4	-	**4**	-	33	-	**33**
Segarra	-	-	-	**-**	-	-	-	**-**
Segrià	-	17	-	**18**	-	370	-	**390**
Selva	-	5	-	**5**	-	93	-	**93**
Solsonès	-	1	-	**1**	-	16	-	**16**
Tarragonès	-	3	-	**3**	-	53	-	**53**
Terra Alta	-	-	-	**-**	-	-	-	**-**
Urgell	-	3	-	**3**	-	45	-	**45**
Val d'Aran	-	-	-	**-**	-	-	-	**-**
Vallès Occidental	-	16	1	**17**	-	203	8	**211**
Vallès Oriental	-	3	-	**3**	-	49	-	**49**
Catalunya	**4**	**175**	**4**	**184**	**49**	**2 291**	**40**	**2 400**
Àmbit Metropolità	2	89	4	**95**	24	1 114	40	**1 178**
Comarques Gironines	-	20	-	**20**	-	254	-	**254**
Camp de Tarragona	1	12	-	**13**	20	148	-	**168**
Terres de l'Ebre	-	4	-	**4**	-	41	-	**41**
Àmbit de Ponent	-	25	-	**26**	-	490	-	**510**
Comarques Centrals	1	24	-	**25**	5	237	-	**242**
Alt Pirineu i Aran	-	1	-	**1**	-	7	-	**7**
Barcelona	3	112	4	**119**	29	1 335	40	**1 404**
Girona	-	20	-	**20**	-	254	-	**254**
Lleida	-	27	-	**28**	-	513	-	**533**
Tarragona	1	16	-	**17**	20	189	-	**209**

Font: Generalitat de Catalunya. Departament de Benestar i Família. Secretaria General.

(1) De les dues modalitats d'habitatges tutelats amb serveis comuns regulades pel Decret 284/96, de 23 de juliol, llar residència i residència amb servei de suport, només hi consten les primeres.

17.04 Serveis socials a persones amb discapacitat. 2002.
Residències. Comarques, àmbits i províncies.

	Centres					Places				
	físics	psíquics	psíquics profunds	altres[1]	**total**	físics	psíquics	psíquics profunds	altres[1]	**total**
Alt Camp	-	-	-	-	**-**	-	-	-	-	**-**
Alt Empordà	-	-	1	-	**1**	-	-	28	-	**28**
Alt Penedès	-	1	-	1	**2**	-	33	-	15	**48**
Alt Urgell	-	-	-	-	**-**	-	-	-	-	**-**
Alta Ribagorça	-	-	-	-	**-**	-	-	-	-	**-**
Anoia	-	1	1	-	**2**	-	8	38	-	**46**
Bages	1	-	1	-	**2**	30	-	57	-	**87**
Baix Camp	-	-	5	-	**5**	-	-	514	-	**514**
Baix Ebre	-	-	-	-	**-**	-	-	-	-	**-**
Baix Empordà	-	-	-	-	**-**	-	-	-	-	**-**
Baix Llobregat	1	-	2	-	**3**	36	-	78	-	**114**
Baix Penedès	-	-	-	-	**-**	-	-	-	-	**-**
Barcelonès	4	1	7	1	**13**	85	30	214	32	**361**
Berguedà	-	-	-	-	**-**	-	-	-	-	**-**
Cerdanya	-	-	-	-	**-**	-	-	-	-	**-**
Conca de Barberà	-	-	-	-	**-**	-	-	-	-	**-**
Garraf	-	-	-	-	**-**	-	-	-	-	**-**
Garrigues	-	-	-	-	**-**	-	-	-	-	**-**
Garrotxa	-	1	-	-	**1**	-	20	-	-	**20**
Gironès	1	1	3	-	**5**	10	8	119	-	**137**
Maresme	2	1	3	-	**6**	58	156	94	-	**308**
Montsià	-	-	1	-	**1**	-	-	30	-	**30**
Noguera	-	-	1	-	**1**	-	-	32	-	**32**
Osona	-	-	1	-	**1**	-	-	56	-	**56**
Pallars Jussà	-	-	-	-	**-**	-	-	-	-	**-**
Pallars Sobirà	-	-	-	-	**-**	-	-	-	-	**-**
Pla d'Urgell	1	1	-	-	**2**	30	25	-	-	**55**
Pla de l'Estany	-	-	-	2	**2**	-	-	-	26	**26**
Priorat	-	-	-	-	**-**	-	-	-	-	**-**
Ribera d'Ebre	-	-	-	-	**-**	-	-	-	-	**-**
Ripollès	-	-	1	-	**1**	-	-	19	-	**19**
Segarra	-	-	-	-	**-**	-	-	-	-	**-**
Segrià	1	2	2	-	**5**	10	68	186	-	**264**
Selva	-	1	-	-	**1**	-	79	-	-	**79**
Solsonès	-	-	-	-	**-**	-	-	-	-	**-**
Tarragonès	1	-	-	1	**2**	30	-	-	12	**42**
Terra Alta	-	-	-	-	**-**	-	-	-	-	**-**
Urgell	-	-	-	-	**-**	-	-	-	-	**-**
Val d'Aran	-	-	-	-	**-**	-	-	-	-	**-**
Vallès Occidental	-	-	8	-	**8**	-	-	530	-	**530**
Vallès Oriental	-	-	1	2	**3**	-	-	63	40	**103**
Catalunya	**12**	**10**	**38**	**7**	**67**	**289**	**427**	**2 058**	**125**	**2 899**
Àmbit Metropolità	7	3	21	4	**35**	179	219	979	87	**1 464**
Comarques Gironines	1	3	5	2	**11**	10	107	166	26	**309**
Camp de Tarragona	1	-	5	1	**7**	30	-	514	12	**556**
Terres de l'Ebre	-	-	1	-	**1**	-	-	30	-	**30**
Àmbit de Ponent	2	3	3	-	**8**	40	93	218	-	**351**
Comarques Centrals	1	1	3	-	**5**	30	8	151	-	**189**
Alt Pirineu i Aran	-	-	-	-	**-**	-	-	-	-	**-**
Barcelona	8	4	24	4	**40**	209	227	1 130	87	**1 653**
Girona	1	3	5	2	**11**	10	107	166	26	**309**
Lleida	2	3	3	-	**8**	40	93	218	-	**351**
Tarragona	1	-	6	1	**8**	30	-	544	12	**586**

Font: Generalitat de Catalunya. Departament de Benestar i Família. Secretaria General.

(1) Inclou un centre de paralítics cerebrals al Barcelonès amb 32 places i un altre a l'Alt Penedès amb 15. També inclou dos centres d'autistes al Pla de l'Estany i dos més al Vallès Oriental, amb 26 i 40 places respectivament.

17.05 Persones amb discapacitat reconeguda[1]. 2002.
Per tipus de discapacitat. Comarques, àmbits i províncies.

	Físics motòrics	Físics no motòrics	Visuals	Auditius	Psíquics	Malalts mentals	No hi consta	Total
Alt Camp	449	386	86	37	218	180	6	**1 362**
Alt Empordà	1 185	699	213	107	684	364	16	**3 268**
Alt Penedès	1 039	659	231	122	397	427	8	**2 883**
Alt Urgell	266	199	33	27	90	98	4	**717**
Alta Ribagorça	49	41	9	9	19	19	1	**147**
Anoia	1 193	1 242	313	131	535	543	15	**3 972**
Bages	2 551	1 935	688	287	721	1 328	10	**7 520**
Baix Camp	1 852	1 559	415	267	1 596	982	42	**6 713**
Baix Ebre	827	807	183	83	413	359	13	**2 685**
Baix Empordà	1 173	670	182	126	706	384	14	**3 255**
Baix Llobregat	9 529	9 710	2 251	1 096	3 380	4 568	31	**30 565**
Baix Penedès	755	584	142	105	321	281	8	**2 196**
Barcelonès	34 531	33 541	10 694	4 781	10 990	18 670	313	**113 520**
Berguedà	1 227	1 050	337	150	178	463	1	**3 406**
Cerdanya	117	57	24	10	76	32	-	**316**
Conca de Barberà	223	189	45	19	123	93	5	**697**
Garraf	1 230	1 019	336	136	425	524	7	**3 677**
Garrigues	347	243	81	45	92	113	3	**924**
Garrotxa	492	223	103	44	376	153	4	**1 395**
Gironès	2 100	1 082	337	210	1 076	800	14	**5 619**
Maresme	3 284	2 750	823	470	1 541	1 658	41	**10 567**
Montsià	736	590	111	72	328	247	8	**2 092**
Noguera	667	402	118	84	248	173	4	**1 696**
Osona	1 416	1 025	383	175	684	722	6	**4 411**
Pallars Jussà	217	113	51	25	61	69	2	**538**
Pallars Sobirà	105	45	13	15	28	17	2	**225**
Pla d'Urgell	551	404	92	64	188	147	4	**1 450**
Pla de l'Estany	271	133	38	14	210	103	3	**772**
Priorat	118	75	14	10	76	42	3	**338**
Ribera d'Ebre	227	218	44	25	127	87	3	**731**
Ripollès	313	158	63	48	202	110	3	**897**
Segarra	271	156	50	22	89	99	1	**688**
Segrià	4 018	2 935	749	507	1 374	1 391	23	**10 997**
Selva	1 641	829	259	140	768	413	19	**4 069**
Solsonès	158	72	31	21	80	49	-	**411**
Tarragonès	2 670	2 156	615	305	1 341	1 167	37	**8 291**
Terra Alta	128	94	23	6	60	39	1	**351**
Urgell	494	274	105	58	182	153	3	**1 269**
Val d'Aran	86	40	12	11	47	17	-	**213**
Vallès Occidental	9 490	7 805	2 265	1 364	4 177	3 989	127	**29 217**
Vallès Oriental	3 689	2 686	831	499	1 518	1 467	21	**10 711**
Catalunya	**91 687**	**78 856**	**23 393**	**11 727**	**35 745**	**42 540**	**826**	**284 774**
Àmbit Metropolità	62 792	58 170	17 431	8 468	22 428	31 303	548	**201 140**
Comarques Gironines	7 175	3 794	1 195	689	4 022	2 327	73	**19 275**
Camp de Tarragona	6 067	4 949	1 317	743	3 675	2 745	101	**19 597**
Terres de l'Ebre	1 918	1 709	361	186	928	732	25	**5 859**
Àmbit de Ponent	6 348	4 414	1 195	780	2 173	2 076	38	**17 024**
Comarques Centrals	6 545	5 324	1 752	764	2 198	3 105	32	**19 720**
Alt Pirineu i Aran	840	495	142	97	321	252	9	**2 156**
Barcelona	69 177	63 428	19 150	9 209	24 542	34 354	580	**220 440**
Girona	7 262	3 829	1 212	698	4 088	2 355	73	**19 517**
Lleida	7 263	4 941	1 353	891	2 512	2 354	47	**19 361**
Tarragona	7 985	6 658	1 678	929	4 603	3 477	126	**25 456**

Font: Generalitat de Catalunya. Departament de Benestar i Família. Secretaria General.

(1) Persones a qui el Departament de Benestar i Família els ha reconegut la condició legal de persones amb disminució, a 31 de desembre. Dades procedents de la base de dades de persones amb disminució.

17.06 Persones amb discapacitat reconeguda[1]. 2002.
Comarques, àmbits i províncies.

	Per grau de discapacitat			Per sexes		
	del 33% al 64%	del 65% al 74%	del 75% i més	homes	dones	**Total**
Alt Camp	610	482	270	664	698	**1 362**
Alt Empordà	1 691	944	633	1 746	1 522	**3 268**
Alt Penedès	1 441	783	659	1 422	1 461	**2 883**
Alt Urgell	350	211	156	348	369	**717**
Alta Ribagorça	82	42	23	77	70	**147**
Anoia	2 181	997	794	1 903	2 069	**3 972**
Bages	4 392	1 839	1 289	3 565	3 955	**7 520**
Baix Camp	2 876	2 363	1 474	3 540	3 173	**6 713**
Baix Ebre	1 192	934	559	1 371	1 314	**2 685**
Baix Empordà	1 781	885	589	1 632	1 623	**3 255**
Baix Llobregat	17 209	8 120	5 236	15 411	15 154	**30 565**
Baix Penedès	1 032	797	367	1 118	1 078	**2 196**
Barcelonès	60 075	30 379	23 066	57 033	56 487	**113 520**
Berguedà	2 556	516	334	1 758	1 648	**3 406**
Cerdanya	164	82	70	166	150	**316**
Conca de Barberà	259	269	169	321	376	**697**
Garraf	1 898	1 026	753	1 751	1 926	**3 677**
Garrigues	490	216	218	385	539	**924**
Garrotxa	789	341	265	779	616	**1 395**
Gironès	3 148	1 469	1 002	2 938	2 681	**5 619**
Maresme	5 505	2 813	2 249	5 271	5 296	**10 567**
Montsià	857	807	428	901	1 191	**2 092**
Noguera	909	442	345	819	877	**1 696**
Osona	2 525	988	898	2 244	2 167	**4 411**
Pallars Jussà	302	123	113	265	273	**538**
Pallars Sobirà	123	57	45	106	119	**225**
Pla d'Urgell	808	384	258	614	836	**1 450**
Pla de l'Estany	389	202	181	389	383	**772**
Priorat	144	119	75	150	188	**338**
Ribera d'Ebre	310	251	170	356	375	**731**
Ripollès	500	235	162	448	449	**897**
Segarra	353	182	153	302	386	**688**
Segrià	6 123	2 845	2 029	5 304	5 693	**10 997**
Selva	2 235	1 109	725	1 971	2 098	**4 069**
Solsonès	204	118	89	186	225	**411**
Tarragonès	3 756	2 893	1 642	4 120	4 171	**8 291**
Terra Alta	168	101	82	176	175	**351**
Urgell	653	342	274	581	688	**1 269**
Val d'Aran	127	46	40	124	89	**213**
Vallès Occidental	16 642	7 703	4 872	14 343	14 874	**29 217**
Vallès Oriental	5 611	3 110	1 990	5 157	5 554	**10 711**
Catalunya	**152 462**	**77 566**	**54 746**	**141 756**	**143 018**	**284 774**
Àmbit Metropolità	108 381	53 934	38 825	100 388	100 752	**201 140**
Comarques Gironines	10 533	5 185	3 557	9 903	9 372	**19 275**
Camp de Tarragona	8 677	6 923	3 997	9 913	9 684	**19 597**
Terres de l'Ebre	2 527	2 093	1 239	2 804	3 055	**5 859**
Àmbit de Ponent	9 336	4 411	3 277	8 005	9 019	**17 024**
Comarques Centrals	11 858	4 458	3 404	9 656	10 064	**19 720**
Alt Pirineu i Aran	1 148	561	447	1 086	1 070	**2 156**
Barcelona	120 036	58 269	42 135	109 854	110 586	**220 440**
Girona	10 651	5 252	3 614	10 034	9 483	**19 517**
Lleida	10 571	5 029	3 761	9 151	10 210	**19 361**
Tarragona	11 204	9 016	5 236	12 717	12 739	**25 456**

Font: Generalitat de Catalunya. Departament de Benestar i Família. Secretaria General.

(1) Persones a qui el Departament de Benestar i Família els ha reconegut la condició legal de persones amb disminució, a 31 de desembre. Dades procedents de la base de dades de persones amb disminució.

17.07 Serveis socials a la gent gran. 2002.
Residències[1]. Per titularitat. Comarques, àmbits i províncies.

	Places			
	iniciativa pública	iniciativa social	iniciativa mercantil	**Total**
Alt Camp	99	136	25	**260**
Alt Empordà	84	332	201	**617**
Alt Penedès	79	265	382	**726**
Alt Urgell	-	133	81	**214**
Alta Ribagorça	24	-	-	**24**
Anoia	105	207	188	**500**
Bages	353	674	319	**1 346**
Baix Camp	215	48	529	**792**
Baix Ebre	25	96	130	**251**
Baix Empordà	187	190	179	**556**
Baix Llobregat	275	971	2 604	**3 850**
Baix Penedès	110	98	199	**407**
Barcelonès	1 306	2 870	7 635	**11 811**
Berguedà	141	317	130	**588**
Cerdanya	30	40	-	**70**
Conca de Barberà	249	-	71	**320**
Garraf	-	203	341	**544**
Garrigues	108	-	63	**171**
Garrotxa	142	190	84	**416**
Gironès	516	221	336	**1 073**
Maresme	358	1 143	2 563	**4 064**
Montsià	98	-	25	**123**
Noguera	161	110	120	**391**
Osona	137	703	354	**1 194**
Pallars Jussà	80	150	75	**305**
Pallars Sobirà	58	-	-	**58**
Pla d'Urgell	-	25	99	**124**
Pla de l'Estany	-	173	248	**421**
Priorat	65	-	27	**92**
Ribera d'Ebre	120	-	-	**120**
Ripollès	217	51	21	**289**
Segarra	22	247	-	**269**
Segrià	132	317	1 043	**1 492**
Selva	110	187	362	**659**
Solsonès	-	131	-	**131**
Tarragonès	117	216	270	**603**
Terra Alta	28	-	-	**28**
Urgell	112	127	63	**302**
Val d'Aran	28	-	-	**28**
Vallès Occidental	641	894	2 757	**4 292**
Vallès Oriental	178	575	1 413	**2 166**
Catalunya	**6 710**	**12 040**	**22 937**	**41 687**
Àmbit Metropolità	2 837	6 921	17 695	**27 453**
Comarques Gironines	1 256	1 344	1 431	**4 031**
Camp de Tarragona	855	498	1 121	**2 474**
Terres de l'Ebre	271	96	155	**522**
Àmbit de Ponent	535	826	1 388	**2 749**
Comarques Centrals	736	2 032	991	**3 759**
Alt Pirineu i Aran	220	323	156	**699**
Barcelona	3 573	8 822	18 686	**31 081**
Girona	1 256	1 384	1 431	**4 071**
Lleida	755	1 240	1 544	**3 539**
Tarragona	1 126	594	1 276	**2 996**

Font: Generalitat de Catalunya. Departament de Benestar i Família. Secretaria General.
(1) Inclou dues modalitats: serveis de llar residència i serveis de residència assistida.

17.08 Serveis socials a la gent gran. 2002.
Centres de dia. Per titularitat. Comarques, àmbits i provincies.

	Centres				Places			
	iniciativa pública	iniciativa social	iniciativa mercantil	**total**	iniciativa pública	iniciativa social	iniciativa mercantil	**total**
Alt Camp	2	-	2	**4**	40	-	37	**77**
Alt Empordà	1	2	1	**4**	32	50	15	**97**
Alt Penedès	2	1	6	**9**	30	10	102	**142**
Alt Urgell	-	1	1	**2**	-	30	10	**40**
Alta Ribagorça	1	-	-	**1**	8	-	-	**8**
Anoia	2	1	6	**9**	44	20	114	**178**
Bages	10	6	4	**20**	122	62	37	**221**
Baix Camp	3	-	7	**10**	43	-	62	**105**
Baix Ebre	-	1	1	**2**	-	20	20	**40**
Baix Empordà	2	-	-	**2**	80	-	-	**80**
Baix Llobregat	9	6	45	**60**	216	137	510	**863**
Baix Penedès	2	-	5	**7**	40	-	67	**107**
Barcelonès	21	24	81	**126**	569	602	1 161	**2 332**
Berguedà	1	4	-	**5**	50	85	-	**135**
Cerdanya	1	1	-	**2**	15	10	-	**25**
Conca de Barberà	2	-	-	**2**	17	-	-	**17**
Garraf	1	1	2	**4**	30	25	30	**85**
Garrigues	2	-	-	**2**	32	-	-	**32**
Garrotxa	2	-	3	**5**	85	-	89	**174**
Gironès	4	-	5	**9**	90	-	29	**119**
Maresme	3	6	24	**33**	46	82	363	**491**
Montsià	2	-	1	**3**	30	-	10	**40**
Noguera	2	-	2	**4**	40	-	15	**55**
Osona	4	6	2	**12**	110	87	32	**229**
Pallars Jussà	2	-	-	**2**	31	-	-	**31**
Pallars Sobirà	2	-	-	**2**	16	-	-	**16**
Pla d'Urgell	-	1	2	**3**	-	24	25	**49**
Pla de l'Estany	-	1	4	**5**	-	12	71	**83**
Priorat	1	-	1	**2**	5	-	2	**7**
Ribera d'Ebre	2	-	-	**2**	20	-	-	**20**
Ripollès	3	-	-	**3**	64	-	-	**64**
Segarra	1	2	-	**3**	3	45	-	**48**
Segrià	4	2	15	**21**	53	46	178	**277**
Selva	2	1	4	**7**	39	30	33	**102**
Solsonès	-	1	-	**1**	-	10	-	**10**
Tarragonès	1	1	4	**6**	6	15	71	**92**
Terra Alta	2	-	-	**2**	32	-	-	**32**
Urgell	2	2	1	**5**	26	52	4	**82**
Val d'Aran	1	-	-	**1**	12	-	-	**12**
Vallès Occidental	14	5	56	**75**	332	150	709	**1 191**
Vallès Oriental	7	6	28	**41**	178	91	298	**567**
Catalunya	**123**	**82**	**313**	**518**	**2 586**	**1 695**	**4 094**	**8 375**
Àmbit Metropolità	57	49	242	**348**	1 401	1 097	3 173	**5 671**
Comarques Gironines	14	4	17	**35**	390	92	237	**719**
Camp de Tarragona	11	1	19	**31**	151	15	239	**405**
Terres de l'Ebre	6	1	2	**9**	82	20	30	**132**
Àmbit de Ponent	11	7	20	**38**	154	167	222	**543**
Comarques Centrals	17	18	12	**47**	326	264	183	**773**
Alt Pirineu i Aran	7	2	1	**10**	82	40	10	**132**
Barcelona	74	66	254	**394**	1 727	1 351	3 356	**6 434**
Girona	14	5	17	**36**	390	102	237	**729**
Lleida	18	9	21	**48**	236	207	232	**675**
Tarragona	17	2	21	**40**	233	35	269	**537**

Font: Generalitat de Catalunya. Departament de Benestar i Família. Secretaria General.

17.09 Serveis socials d'atenció primària[1]. 2001.
Professionals. Comarques, àmbits i províncies.

	Diplomats en treball social	Educadors socials	Atenció domiciliària (hores)
Alt Camp	7	1	17 617
Alt Empordà	12	9	24 790
Alt Penedès	11	7	20 244
Alt Urgell	3	2	16 281
Alta Ribagorça	1	-	1 886
Anoia	11	7	26 007
Bages	16	8	64 982
Baix Camp	15	8	58 477
Baix Ebre	10	3	22 048
Baix Empordà	21	7	38 000
Baix Llobregat	84	58	175 628
Baix Penedès	7	3	15 314
Barcelonès	231	99	831 991
Berguedà	6	3	18 685
Cerdanya	2	1	6 240
Conca de Barberà	3	1	4 683
Garraf	14	10	34 576
Garrigues	5	-	7 072
Garrotxa	6	4	16 467
Gironès	16	14	39 857
Maresme	37	17	89 138
Montsià	5	4	15 655
Noguera	5	-	12 376
Osona	18	6	32 386
Pallars Jussà	2	-	7 855
Pallars Sobirà	2	-	3 000
Pla d'Urgell	3	1	9 302
Pla de l'Estany	2	1	6 087
Priorat	3	-	12 592
Ribera d'Ebre	3	1	5 414
Ripollès	2	1	6 436
Segarra	3	1	6 596
Segrià	24	10	43 162
Selva	12	6	29 348
Solsonès	3	1	3 804
Tarragonès	21	15	62 046
Terra Alta	3	-	6 036
Urgell	3	1	12 590
Val d'Aran	1	-	9 764
Vallès Occidental	78	55	200 459
Vallès Oriental	36	26	81 687
Catalunya	**745**	**389**	**2 096 578**
Àmbit Metropolità	491	272	1 433 723
Comarques Gironines	71	42	160 985
Camp de Tarragona	56	28	170 729
Terres de l'Ebre	21	8	49 153
Àmbit de Ponent	43	13	91 098
Comarques Centrals	53	24	145 864
Alt Pirineu i Aran	11	3	45 026
Barcelona	541	295	1 575 783
Girona	73	43	167 225
Lleida	55	16	133 688
Tarragona	77	35	219 882

Font: Generalitat de Catalunya. Departament de Benestar i Família. Secretaria General.
(1) Equips bàsics d'atenció social primària cofinançats per les administracions locals i el Departament de Benestar i Família.

17.10 Atenció a la infància i l'adolescència. 2002.
Centres i places. Per tipus. Comarques, àmbits i províncies.

	Centres residencials d'acció educativa		Centres oberts i pretallers		Centres d'acollida	
	establiments	places	establiments	places	establiments	places
Alt Camp	-	-	2	70	-	-
Alt Empordà	1	10	-	-	-	-
Alt Penedès	1	20	3	60	-	-
Alt Urgell	-	-	-	-	-	-
Alta Ribagorça	-	-	-	-	-	-
Anoia	2	34	3	94	-	-
Bages	5	43	5	120	1	32
Baix Camp	3	80	5	145	-	-
Baix Ebre	2	30	3	105	-	-
Baix Empordà	1	4	2	64	-	-
Baix Llobregat	7	155	24	593	-	-
Baix Penedès	1	20	1	60	-	-
Barcelonès	30	450	28	1 386	3	81
Berguedà	1	14	-	-	-	-
Cerdanya	-	-	1	10	-	-
Conca de Barberà	-	-	-	-	-	-
Garraf	1	9	4	180	-	-
Garrigues	-	-	-	-	-	-
Garrotxa	1	10	1	12	-	-
Gironès	9	101	6	156	2	42
Maresme	3	69	9	382	1	25
Montsià	-	-	3	92	-	-
Noguera	-	-	-	-	-	-
Osona	4	69	3	87	-	-
Pallars Jussà	-	-	-	-	-	-
Pallars Sobirà	-	-	-	-	-	-
Pla d'Urgell	-	-	-	-	-	-
Pla de l'Estany	-	-	1	20	-	-
Priorat	-	-	-	-	-	-
Ribera d'Ebre	-	-	-	-	-	-
Ripollès	-	-	-	-	-	-
Segarra	-	-	-	-	-	-
Segrià	7	142	9	459	2	21
Selva	-	-	1	50	-	-
Solsonès	-	-	-	-	-	-
Tarragonès	2	38	13	285	2	30
Terra Alta	-	-	-	-	-	-
Urgell	-	-	1	25	-	-
Val d'Aran	-	-	-	-	-	-
Vallès Occidental	7	188	2	120	-	-
Vallès Oriental	5	123	6	120	-	-
Catalunya	**93**	**1 609**	**136**	**4 695**	**11**	**231**
Àmbit Metropolità	54	1 014	76	2 841	4	106
Comarques Gironines	12	125	11	302	2	42
Camp de Tarragona	6	138	21	560	2	30
Terres de l'Ebre	2	30	6	197	-	-
Àmbit de Ponent	7	142	10	484	2	21
Comarques Centrals	12	160	11	301	1	32
Alt Pirineu i Aran	-	-	1	10	-	-
Barcelona	66	1 174	87	3 142	5	138
Girona	12	125	12	312	2	42
Lleida	7	142	10	484	2	21
Tarragona	8	168	27	757	2	30

Font: Generalitat de Catalunya. Departament de Benestar i Família. Direcció General d'Atenció a la Infància i l'Adolescència.

17.11 Atenció a la infància. 1998-2002. Acolliments i adopcions. Províncies.

	1998	1999	2000	2001	2002
Acolliments[1]					
preadoptius	516	522	514	537	532
simples en família aliena	335	352	336	420	467
Adopcions[2]					
sol·licituds	138	174	99	116	180
infants adoptats	86	150	90	111	98

Font: Generalitat de Catalunya. Institut Català de l'Acolliment i de l'Adopció.
(1) A 31 de desembre.
(2) Adopcions d'infants de Catalunya.

17.12 Adopció internacional. 1998-2002.
Sol·licituds d'adopció. Per països.

	1998	1999	2000	2001	2002
Bulgària	106	72	81	84	112
Hongria	5	4	5	2	3
Romania	234	138	68	52	-
Rússia	78	141	261	470	695
Ucraïna	25	180	213	322	232
Resta Europa	7	1	1	4	10
Total Europa	**455**	**536**	**629**	**934**	**1 052**
Burkina Faso	2	1	3	6	2
Costa d'Ivori	-	1	4	4	10
Etiòpia	-	-	-	1	43
Madagascar	4	7	20	19	42
Marroc	1	1	6	5	8
Resta Àfrica	4	2	11	8	17
Total Àfrica	**11**	**12**	**44**	**43**	**122**
Bolívia	20	29	6	3	17
Brasil	87	101	13	28	59
Colòmbia	94	110	85	99	131
Costa Rica	7	8	5	5	2
El Salvador	42	24	13	33	68
Equador	13	41	34	17	11
Guatemala	34	79	59	31	38
Haití	2	-	2	3	25
Hondures	7	7	5	3	4
Mèxic	91	83	58	17	11
Nicaragua	5	6	8	-	1
Perú	20	38	38	35	10
República Dominicana	20	17	13	20	12
Veneçuela	3	4	7	3	3
Xile	11	1	4	6	5
Resta Amèrica	6	7	3	2	1
Total Amèrica	**462**	**555**	**353**	**305**	**398**
Índia	77	85	75	48	26
Nepal	55	65	41	45	83
Vietnam	1	-	2	13	19
Xina	114	266	513	503	403
Resta Àsia	6	3	3	1	7
Total Àsia	**253**	**419**	**634**	**610**	**538**
Total Oceania	**-**	**-**	**-**	**-**	**1**
Total	**1 181**	**1 522**	**1 660**	**1 892**	**2 111**

Font: Generalitat de Catalunya. Institut Català de l'Acolliment i de l'Adopció.

17.13 Adopció internacional. 1998-2002.
Infants adoptats. Per països.

	1998	1999	2000	2001	2002
Bulgària	6	24	22	38	32
Hongria	-	-	1	1	-
Lituània	-	-	1	-	-
República Txeca	-	-	-	-	1
Romania	18	34	49	16	-
Rússia	10	50	103	245	256
Ucraïna	2	8	34	99	102
Total Europa	**36**	**116**	**210**	**399**	**391**
Burkina Faso	-	-	-	-	1
Camerun	-	-	-	1	2
Congo	-	1	-	2	2
Costa d'Ivori	-	-	1	1	-
Madagascar	6	-	8	1	15
Marroc	-	-	-	5	10
República del Congo	-	-	-	-	2
Senegal	-	-	-	-	1
Togo	-	-	-	1	-
Total Africa	**6**	**1**	**9**	**11**	**33**
Bolívia	20	20	6	7	4
Brasil	1	1	11	5	10
Colòmbia	82	48	65	106	54
Costa Rica	5	3	1	-	3
El Salvador	1	3	4	16	11
Equador	5	4	7	4	3
Guatemala	8	12	13	38	14
Haití	-	-	-	1	1
Hondures	1	2	-	3	-
Mèxic	16	35	26	46	17
Nicaragua	10	9	8	10	1
Panamà	-	1	2	-	-
Perú	27	11	7	6	5
República Dominicana	-	2	6	5	8
Veneçuela	3	-	-	-	-
Xile	4	-	2	-	2
Total Amèrica	**183**	**151**	**158**	**247**	**133**
India	28	31	36	39	21
Myanmar	-	-	-	1	-
Nepal	16	10	14	29	37
Palestina	-	2	-	-	-
Tailàndia	-	-	-	-	1
Vietnam	-	2	-	1	6
Xina	28	63	131	320	434
Total Asia	**72**	**108**	**181**	**390**	**499**
Total	**297**	**376**	**558**	**1 047**	**1 056**

Font: Generalitat de Catalunya. Institut Català de l'Acolliment i de l'Adopció.

17.14 Pensions no contributives i assistencials. 2002[1]. Beneficiaris. Comarques, àmbits i províncies.

	Pensions no contributives		Pensions assistencials	
	jubilació	invalidesa	vellesa	malaltia
Alt Camp	122	159	4	5
Alt Empordà	353	380	15	17
Alt Penedès	377	259	7	16
Alt Urgell	133	88	4	7
Alta Ribagorça	12	8	4	-
Anoia	369	407	16	16
Bages	390	549	11	30
Baix Camp	663	1 175	20	66
Baix Ebre	594	442	17	22
Baix Empordà	421	323	15	19
Baix Llobregat	2 851	3 190	91	237
Baix Penedès	294	329	12	11
Barcelonès	12 461	11 212	355	539
Berguedà	90	101	7	6
Cerdanya	43	17	4	3
Conca de Barberà	88	87	3	3
Garraf	408	378	13	27
Garrigues	220	61	12	9
Garrotxa	133	98	3	15
Gironès	455	605	8	44
Maresme	1 529	1 431	28	54
Montsià	402	367	9	14
Noguera	346	174	14	8
Osona	633	271	14	18
Pallars Jussà	77	36	3	2
Pallars Sobirà	19	13	1	1
Pla d'Urgell	341	126	18	9
Pla de l'Estany	84	50	1	3
Priorat	53	50	-	4
Ribera d'Ebre	84	96	4	6
Ripollès	42	56	2	2
Segarra	139	51	3	11
Segrià	1 255	1 035	31	50
Selva	462	366	10	11
Solsonès	121	46	3	3
Tarragonès	708	1 240	30	53
Terra Alta	210	42	3	2
Urgell	225	108	15	6
Val d'Aran	8	9	4	2
Vallès Occidental	2 301	2 985	68	180
Vallès Oriental	1 123	1 152	30	73
Catalunya	**30 639**	**29 572**	**912**	**1 604**
Àmbit Metropolità	21 050	20 607	592	1 126
Comarques Gironines	1 950	1 878	54	111
Camp de Tarragona	1 928	3 040	69	142
Terres de l'Ebre	1 290	947	33	44
Àmbit de Ponent	2 526	1 555	93	93
Comarques Centrals	1 603	1 374	51	73
Alt Pirineu i Aran	292	171	20	15
Barcelona	22 532	21 935	640	1 196
Girona	1 993	1 895	58	114
Lleida	2 896	1 755	112	108
Tarragona	3 218	3 987	102	186

Font: Generalitat de Catalunya. Departament de Benestar i Família. Secretaria General.
(1) A 31 de desembre.

17.15 Subsidis a persones amb discapacitat[1]. 2002[2]. Beneficiaris i prestacions. Comarques, àmbits i províncies.

	Subsidi d'ingressos mínims		Subsidi sanitari farmacèutic[3]	Subsidi assist. tercera persona		Subsidi ajuda mobilitat i transport	
	beneficiaris	import[4]	beneficiaris	beneficiaris	import[4]	beneficiaris	import[4]
Alt Camp	40	86,02	1	3	2,45	1	0,49
Alt Empordà	100	215,80	7	20	17,42	11	5,63
Alt Penedès	60	138,77	1	4	3,92	2	1,38
Alt Urgell	22	47,66	1	8	6,55	8	3,89
Alta Ribagorça	4	10,04		-	0,06	0	0,00
Anoia	88	191,96	3	5	4,33	5	2,30
Bages	97	212,76	1	8	7,95	2	1,38
Baix Camp	269	592,19	62	12	11,81	24	12,67
Baix Ebre	54	114,71	4	8	6,55	11	5,63
Baix Empordà	72	157,68	7	14	11,46	10	5,79
Baix Llobregat	576	1 259,16	49	31	26,59	25	12,45
Baix Penedès	50	108,12	4	2	1,64	5	3,06
Barcelonès	1 614	3 541,54	147	163	143,44	194	99,98
Berguedà	27	60,69		4	3,51	3	1,86
Cerdanya	13	27,27		3	2,45	1	0,49
Conca de Barberà	22	46,16	1	2	1,64	5	2,51
Garraf	113	243,99	10	4	4,73	3	2,27
Garrigues	41	94,50	2	10	9,12	9	5,35
Garrotxa	19	41,00	2	4	3,27	2	0,97
Gironès	104	225,18	10	8	7,77	16	8,10
Maresme	127	281,71	5	15	12,74	16	8,18
Montsià	81	178,04	5	12	11,28	9	4,78
Noguera	51	119,49	11	13	12,57	15	7,29
Osona	57	125,60	1	3	2,45	1	0,49
Pallars Jussà	13	28,92	2	4	3,27	4	1,94
Pallars Sobirà	9	20,83		3	2,45	2	0,97
Pla d'Urgell	57	124,38	6	10	8,42	7	3,77
Pla de l'Estany	26	56,35	2	2	2,22	1	0,49
Priorat	11	28,92		1	1,46	0	0,00
Ribera d'Ebre	25	52,84	1	5	4,73	3	1,46
Ripollès	24	52,15	3	2	1,64	0	0,25
Segarra	32	68,79		10	8,18	7	3,40
Segrià	203	451,98	21	32	27,65	42	21,88
Selva	122	269,15	2	17	14,55	10	4,86
Solsonès	14	29,37	2	6	4,91	4	1,82
Tarragonès	191	422,76	15	17	14,20	32	15,72
Terra Alta	14	28,32		3	2,45	3	1,21
Urgell	29	63,09	2	7	6,20	7	3,68
Val d'Aran	3	6,29		1	0,82	1	0,49
Vallès Occidental	643	1 423,37	15	42	37,12	27	14,26
Vallès Oriental	295	651,75	11	23	19,05	9	4,95
Catalunya	**5 417**	**11 911,87**	**416**	**541**	**475,06**	**538**	**278,96**
Àmbit Metropolità	3 428	7 540,29	238	282	247,59	276	143,46
Comarques Gironines	467	1 017,30	33	67	58,33	50	26,08
Camp de Tarragona	583	1 284,17	83	37	33,20	67	34,44
Terres de l'Ebre	174	373,90	10	28	25,01	26	13,08
Àmbit de Ponent	413	922,22	42	82	72,12	87	45,36
Comarques Centrals	283	620,38	7	26	23,14	15	7,85
Alt Pirineu i Aran	64	141,02	3	19	15,60	16	7,77
Barcelona	3 697	8 131,31	243	302	265,83	287	149,49
Girona	480	1 044,58	33	70	60,79	51	26,57
Lleida	478	1 065,34	47	104	90,19	106	54,47
Tarragona	757	1 658,08	93	65	58,22	93	47,53

Font: Generalitat de Catalunya. Departament de Benestar i Família. Secretaria General.

(1) Subsidi econòmic derivat de la Llei d'integració social dels minusvàlids (LISMI).

(2) A 31 de desembre.

(3) Aquest apartat no inclou la totalitat dels beneficiaris del subsidi farmacèutic, sinó únicament aquells que reben a més d'aquest algun dels altres tres subsidis indicats.

(4) Milers d'euros.

17.16 Treballadors afiliats a la Seguretat Social[1]. 2002[2].
Per sectors. Comarques, àmbits i províncies.

	Agricultura	Indústria	Construcció	Serveis	No classificats	Total
Alt Camp	183	6 008	1 385	4 331	3	**11 910**
Alt Empordà	136	4 180	4 415	21 141	23	**29 895**
Alt Penedès	140	13 247	2 196	12 989	2	**28 574**
Alt Urgell	73	870	505	2 427	-	**3 874**
Alta Ribagorça	1	36	154	511		**702**
Anoia	95	12 800	2 433	10 907	1	**26 235**
Bages	195	19 336	4 466	24 647	17	**48 661**
Baix Camp	663	7 092	7 023	27 864	18	**42 658**
Baix Ebre	660	3 325	3 429	8 063	2	**15 478**
Baix Empordà	193	4 857	6 516	18 702	1	**30 268**
Baix Llobregat	328	74 498	20 687	114 062	18	**209 593**
Baix Penedès	136	2 644	3 446	7 707		**13 932**
Barcelonès	1 262	149 757	60 769	752 864	22	**964 674**
Berguedà	90	2 766	1 403	3 815	-	**8 073**
Cerdanya	36	190	1 046	2 178	-	**3 450**
Conca de Barberà	58	1 989	847	3 071		**5 964**
Garraf	35	5 001	4 114	16 757	-	**25 906**
Garrigues	195	1 015	683	1 089	-	**2 982**
Garrotxa	121	7 528	1 231	6 203	-	**15 082**
Gironès	296	9 840	6 239	50 461	6	**66 842**
Maresme	274	23 986	9 001	49 454	7	**82 721**
Montsià	282	3 812	2 269	5 418	2	**11 783**
Noguera	223	2 021	1 209	2 963	2	**6 418**
Osona	614	17 665	3 715	19 602	8	**41 605**
Pallars Jussà	40	250	418	1 252	-	**1 959**
Pallars Sobirà	11	94	277	927		**1 310**
Pla d'Urgell	231	2 721	898	4 092	1	**7 942**
Pla de l'Estany	234	3 063	1 018	3 542	-	**7 857**
Priorat	9	436	215	475	-	**1 134**
Ribera d'Ebre	44	972	801	1 510	-	**3 326**
Ripollès	18	3 364	818	2 759	-	**6 959**
Segarra	109	4 288	643	1 336	1	**6 376**
Segrià	704	7 273	7 164	43 698	4	**58 841**
Selva	205	14 284	4 696	20 169	5	**39 358**
Solsonès	139	1 092	719	1 281	-	**3 230**
Tarragones	135	10 757	11 198	61 600	8	**83 698**
Terra Alta	50	599	291	449	-	**1 389**
Urgell	156	2 973	928	4 126	-	**8 183**
Val d'Aran	2	79	564	2 276	1	**2 922**
Vallès Occidental	455	104 438	24 080	158 669	37	**287 678**
Vallès Oriental	318	48 733	9 987	44 442	3	**103 482**
No comarcalitzats	19	2 189	1 643	19 879	-	**23 729**
Catalunya	**9 162**	**582 062**	**215 534**	**1 539 701**	**192**	**2 346 650**
Àmbit Metropolità	2 811	419 659	130 833	1 149 237	88	**1 702 627**
Comarques Gironines	1 203	47 115	24 932	122 975	36	**196 261**
Camp de Tarragona	1 183	28 925	24 114	105 046	29	**159 297**
Terres de l'Ebre	1 036	8 707	6 791	15 439	4	**31 975**
Àmbit de Ponent	1 617	20 290	11 524	57 302	9	**90 741**
Comarques Centrals	1 132	53 659	12 735	60 252	26	**127 804**
Alt Pirineu i Aran	163	1 517	2 964	9 572	2	**14 217**
Barcelona	3 760	470 441	142 580	1 210 794	113	**1 827 688**
Girona	1 246	48 073	25 943	130 479	37	**205 778**
Lleida	1 893	24 015	14 867	72 362	10	**113 147**
Tarragona	2 262	39 532	32 145	126 066	32	**200 037**

Font: Generalitat de Catalunya. Departament de Treball, Indústria, Comerç i Turisme.
(1) Règim general i règim especial de mineria i carbó.
(2) Mitjanes anuals.

17.17 Empreses[1] cotitzants a la Seguretat Social. 2001.
Per règims. Províncies.

	Barcelona	Girona	Lleida	Tarragona	**Catalunya**	Espanya	% Cat./Esp.
Empreses							
règim general	179 702	26 556	15 243	23 898	**245 399**	1 317 149	18,6
altres règims especials	472	454	4	542	**1 472**	13 527	10,9
Total 2001	**180 174**	**27 010**	**15 247**	**24 440**	**246 871**	**1 330 676**	**18,6**
Total 2000	180 789	26 951	15 185	24 049	**246 974**	1 331 759	18,5
Total 1999	185 076	25 464	14 469	21 993	**247 002**	1 293 592	19,1
Total 1998	183 979	24 981	14 477	21 899	**245 336**	1 273 153	19,3
Total 1997	188 569	24 742	14 177	21 702	**249 190**	1 286 456	19,4

Font: Ministerio de Trabajo y Asuntos Sociales. Tesorería General de la Seguridad Social. *Informe estadístico*. Anual.
(1) Mitjanes mensuals.

17.18 Treballadors[1] cotitzants a la Seguretat Social. 2001.
Per règims. Províncies.

	Barcelona	Girona	Lleida	Tarragona	**Catalunya**	Espanya	% Cat./Esp.
Treballadors							
règim general	1 868 097	206 050	112 504	202 025	**2 388 676**	12 124 752	19,7
treballadors autònoms	343 710	49 090	32 366	44 432	**469 598**	2 505 972	18,7
règim especial agrari	9 173	6 173	13 038	11 606	**39 990**	1 048 183	3,8
altres règims especials	29 935	4 075	1 106	3 710	**38 826**	254 148	15,3
Total 2001	**2 250 915**	**265 388**	**159 014**	**261 773**	**2 937 090**	**15 933 055**	**18,4**
Total 2000	2 174 679	257 287	156 370	251 182	**2 839 518**	15 389 605	18,5
Total 1999	2 114 158	219 171	132 511	200 996	**2 666 836**	14 883 792	17,9
Total 1998	1 971 106	203 633	121 831	187 992	**2 484 562**	13 851 206	17,9
Total 1997	1 870 544	196 930	117 621	182 148	**2 367 243**	13 224 772	17,9

Font: Ministerio de Trabajo y Asuntos Sociales. Tesorería General de la Seguridad Social. *Informe estadístico*. Anual.
(1) Mitjanes mensuals.

17.19 Tresoreria General de la Seguretat Social. 2001.
Recaptació. Per règims. Províncies.

Milions d'euros

	Barcelona	Girona	Lleida	Tarragona	**Catalunya**	Espanya	% Cat./Esp.
Seguretat Social	**9 209,32**	**915,16**	**512,57**	**936,82**	**11 573,86**	**58 785,45**	**19,7**
règim general	7 569,83	709,20	380,33	729,38	**9 388,73**	46 383,06	20,2
treballadors autònoms	923,68	128,46	82,24	115,07	**1 249,44**	6 547,44	19,1
règim especial agrari	13,88	9,14	18,76	16,21	**57,98**	1 231,16	4,7
altres règims especials	51,90	6,96	2,10	8,77	**69,74**	657,01	10,6
desocupats	650,04	61,39	29,15	67,39	**807,96**	3 966,78	20,4
Accidents laborals i malalties professionals	**696,44**	**82,21**	**47,40**	**89,40**	**915,45**	**4 828,35**	**19,0**
TGSS[1]	3,24	1,00	0,91	0,92	**6,06**	263,39	2,3
MP[2]	693,20	81,21	46,49	88,49	**909,38**	4 564,96	19,9
Contingències comunes	267,80	27,14	15,82	30,13	**340,90**	1 575,92	21,6
Altres cotitzacions[3]	2 399,61	223,70	115,45	232,49	**2 971,25**	14 228,73	20,9
Total 2001	**12 573,17**	**1 248,21**	**691,24**	**1 288,84**	**15 801,46**	**79 418,44**	**19,9**

Font: Ministerio de Trabajo y Asuntos Sociales. Tesorería General de la Seguridad Social. *Informe estadístico*. Anual.
(1) Tresoreria General de la Seguretat Social.
(2) Mútues patronals (import líquid).
(3) Excloses de la Seguretat Social.

17.20 Prestacions econòmiques de la Seguretat Social. 2001.
Import. Per tipus. Províncies.

Milions d'euros

	Barcelona	Girona	Lleida	Tarragona	**Catalunya**	Espanya	% Cat./Esp.
Pensions	**7 483,55**	**779,74**	**533,25**	**787,85**	**9 584,40**	**52 353,27**	**18,3**
incapacitat permanent	982,87	70,40	57,18	77,65	**1 188,11**	6 332,68	18,8
jubilació	5 120,12	571,05	368,59	560,64	**6 620,40**	35 355,62	18,7
viduïtat	1 296,41	130,05	101,34	139,54	**1 667,34**	9 753,79	17,1
orfandat	77,32	7,73	5,73	9,02	**99,80**	753,72	13,2
favor familiar	6,83	0,51	0,40	1,01	**8,75**	157,46	5,6
Altres prestacions	**548,66**	**49,53**	**26,97**	**48,76**	**673,92**	**4 065,11**	**16,6**
incapacitat temporal	336,26	26,62	13,54	25,34	**401,77**	2 101,18	19,1
maternitat	139,28	13,95	7,25	13,13	**173,63**	846,59	20,5
prestacions familiars	56,59	7,02	5,53	8,56	**77,70**	781,65	9,9
indemnitzacions	9,32	1,47	0,55	1,34	**12,69**	94,93	13,4
prestacions socials	0,01	-	-	-	**0,02**	27,25	0,1
recàrrec per manca de mesures de seguretat i d'higiene en el treball	1,38	0,21	0,09	0,18	**1,86**	12,64	14,7
altres	5,80	0,25	-	0,21	**6,26**	200,86	3,1
Total 2001	**8 032,2**	**829,3**	**560,22**	**836,62**	**10 258,32**	**56 418,38**	**18,2**
Total 2000	7 656,6	791,8	538,25	793,72	**9 780,34**	53 785,95	18,2
Total 1999	7 041,6	730,5	494,68	727,38	**8 994,18**	49 389,01	18,2
Total 1998	6 805,8	709,2	479,55	696,15	**8 690,67**	47 509,25	18,3
Total 1997	6 558,7	681,5	465,21	663,00	**8 368,44**	45 633,15	18,3

Font: Instituto Nacional de la Seguridad Social. *Informe estadístico*. Anual.

17.21 Pensions de la Seguretat Social. 2001[1]. Nombre. Per tipus. Províncies.

	Barcelona	Girona	Lleida	Tarragona	**Catalunya**	Espanya	% Cat./Esp.
Incapacitat permanent	115 751	10 061	8 027	9 922	**143 761**	788 153	18,2
Jubilació	614 276	82 808	54 963	80 260	**832 307**	4 571 096	18,2
Viduïtat	259 712	31 194	23 586	31 797	**346 289**	2 058 491	16,8
Orfandat	23 963	2 758	2 137	3 177	**32 035**	254 962	12,6
Favor familiar	1 876	137	109	274	**2 396**	42 977	5,6
Total 2001	**1 015 578**	**126 958**	**88 822**	**125 430**	**1 356 788**	**7 715 679**	**17,6**
Total 2000	1 007 462	125 662	87 979	123 217	**1 344 320**	7 649 392	17,6
Total 1999	995 601	124 315	87 105	121 483	**1 328 504**	7 561 781	17,6
Total 1998	984 773	123 284	86 454	119 568	**1 314 079**	7 476 202	17,6
Total 1997	969 109	121 361	85 494	117 288	**1 293 252**	7 364 232	17,6

Font: Instituto Nacional de la Seguridad Social. *Informe estadístico*. Anual.
(1) A 31 de desembre.

17.22 Pensió mitjana mensual de la Seguretat Social. 2001[1]. Per tipus. Províncies.

Euros

	Barcelona	Girona	Lleida	Tarragona	**Catalunya**	Espanya
Incapacitat permanent	594,40	499,62	512,03	577,83	**579,86**	577,99
Jubilació	605,33	503,79	482,78	518,66	**578,77**	569,16
Viduïtat	364,43	308,00	312,45	327,82	**352,45**	350,92
Orfandat	224,98	194,27	190,54	208,71	**218,43**	212,57
Favor familiar	256,91	266,66	271,19	273,62	**260,03**	265,77
Total 2001	**532,86**	**448,37**	**432,91**	**466,57**	**512,28**	**498,37**
Total 2000	504,14	424,79	411,13	441,50	**484,90**	471,79
Total 1999	480,35	405,36	391,99	420,05	**462,03**	449,43
Total 1998	464,56	393,27	380,22	407,16	**447,10**	435,46
Total 1997	447,61	380,40	368,69	393,74	**431,20**	420,70

Font: Instituto Nacional de la Seguridad Social. *Informe estadístico*. Anual.
(1) A 31 de desembre.

17.23 Prestacions d'atur i taxes de cobertura. 1998-2002[1]. Beneficiaris. Províncies.

	Barcelona	Girona	Lleida	Tarragona	**Catalunya**	Espanya	% Cat./Esp.
Beneficiaris							
prestacions contributives per desocupació total							
1998	67 638	7 344	3 536	7 793	**86 310**	462 180	18,7
1999	64 255	6 766	3 397	7 182	**81 599**	440 707	18,5
2000	62 777	7 016	3 267	7 773	**80 833**	446 413	18,1
2001	72 651	7 861	3 597	8 816	**92 925**	500 963	18,5
2002	85 512	8 951	4 103	9 937	**108 503**	565 701	19,2
prestacions contributives per desocupació parcial							
1998	31	6	1	3	**41**	114	36,0
1999	14	4	1	1	**19**	94	20,2
2000	7	-	-	-	**7**	265	2,6
2001	8	-	-	-	**8**	294	2,7
2002	27	3	-	1	**31**	202	15,3
prestacions assistencials econòmiques							
1998	44 920	6 632	2 113	6 672	**60 336**	466 168	12,9
1999	38 096	5 752	1 884	5 650	**51 382**	400 291	12,8
2000	33 652	5 239	1 763	5 127	**45 782**	367 908	12,4
2001	31 601	4 845	1 665	4 974	**43 084**	357 174	12,1
2002	32 776	4 777	1 699	5 003	**44 254**	355 687	12,4
treballadors eventuals agraris							
1998	-	-	-	-	-	201 595	-
1999	-	-	-	-	-	210 650	-
2000	-	-	-	-	-	224 170	-
2001	-	-	-	-	-	233 495	-
2002	-	-	-	-	-	224 621	-
renta activa d'inserció laboral							
2001	260	13	6	21	**300**	7 650	3,9
2002	3 720	148	84	214	**4 165**	49 183	8,5
Total							
1998	**112 588**	**13 982**	**5 649**	**14 468**	**146 687**	**1 130 057**	**13,0**
1999	**102 365**	**12 522**	**5 281**	**12 833**	**133 001**	**1 051 742**	**12,6**
2000	**96 436**	**12 255**	**5 031**	**12 901**	**126 622**	**1 038 756**	**12,2**
2001	**104 520**	**12 718**	**5 268**	**13 813**	**136 319**	**1 099 576**	**12,4**
2002	**122 034**	**13 879**	**5 885**	**15 155**	**156 953**	**1 195 392**	**13,1**
Taxes de cobertura[2]							
bruta[3]							
1998	65,9	88,6	81,4	78,6	**69,3**	49,1	
1999	70,8	90,5	84,4	85,9	**74,1**	50,9	
2000	72,6	91,1	82,7	95,1	**76,3**	52,5	
2001	75,7	92,0	83,5	99,2	**79,2**	56,6	
2002	78,3	97,0	83,3	89,4	**80,9**	59,9	
neta[4]							
1998	74,0	93,5	88,7	91,4	**77,6**	61,9	
1999	78,4	95,5	92,3	100,0	**82,1**	63,5	
2000	79,5	95,6	92,5	109,7	**83,7**	64,7	
2001	81,8	96,1	94,1	114,1	**85,9**	68,5	
2002	85,1	101,9	94,5	101,3	**88,1**	71,6	

Font: Instituto Nacional de Empleo. *Información sobre prestaciones por desempleo.* Mensual.

(1) Mitjanes anuals.

(2) Aquestes taxes podrien superar el 100% pel fet de tenir dret a la prestació col·lectius no inclosos en l'atur registrat.

(3) La taxa de cobertura bruta s'obté dividint la suma dels beneficiaris de prestacions contributives (per desocupació total), més els beneficiaris de prestacions assistencials econòmiques, pel total d'atur registrat.

(4) La taxa de cobertura neta s'obté de la mateixa manera que la taxa de cobertura bruta, però descomptant els treballadors agrícoles fixos dels beneficiaris i dividint aquesta quantitat per l'atur registrat en la indústria, en la construcció i en els serveis.

17.24 Comptes de protecció social. 2000[1]. Ingressos i despeses corrents.

Milions d'euros

	Catalunya		Espanya		%
	import	**%**	import	%	Cat./Esp.
Total ingressos	**21 445,67**	**100,0**	**128 446,00**	**100,0**	**16,7**
cotitzacions socials	**17 306,62**	**80,7**	**89 067,00**	**69,3**	**19,4**
dels ocupadors	**13 038,63**	**60,8**	67 303,00	52,4	19,4
de les persones protegides	**3 927,87**	**18,3**	19 988,00	15,6	19,7
reassignades	**340,11**	**1,6**	1 776,00	1,4	19,2
aportacions de les administracions públiques	**3 681,87**	**17,2**	**34 444,00**	**26,8**	**10,7**
Administració central	**2 989,71**	**13,9**	31 868,00	24,8	9,4
Administració autonòmica[2]	**485,77**	**2,3**	-	-	-
Administració local	**206,39**	**1,0**	2 573,00	2,0	26,9
altres ingressos	**457,19**	**2,1**	**4 935,00**	**3,8**	**9,3**
Total despeses	**20 545,83**	**100,0**	**120 710,00**	**100,0**	**17,0**
prestacions de protecció social	**20 011,46**	**97,4**	**117 568,00**	**97,4**	**17,0**
sense control de recursos	**18 355,33**	**89,3**	103 390,00	85,7	17,8
prestacions en efectiu	**12 988,82**	**63,2**	71 849,00	59,5	18,1
prestacions en espècie	**5 065,72**	**24,7**	29 908,00	24,8	16,9
cotitzacions reassignades	**300,79**	**1,5**	1 633,00	1,4	18,4
amb control de recursos	**1 656,13**	**8,1**	14 178,00	11,7	11,7
prestacions en efectiu	**985,57**	**4,8**	9 854,00	8,2	10,0
prestacions en espècie	**631,24**	**3,1**	4 037,00	3,3	15,6
cotitzacions reassignades	**39,32**	**0,2**	287,00	0,2	13,7
despeses d'administració	**456,92**	**2,2**	**2 577,00**	**2,1**	**17,7**
altres despeses	**77,44**	**0,4**	**565,00**	**0,5**	**13,7**

Font Institut d'Estadística de Catalunya.
(1) Dades provisionals.
(2) En els comptes per al conjunt de l'Estat, les aportacions de l'Administració local inclouen les de l'Administració autonòmica.

17.25 Comptes de protecció social. 2000[1]. Prestacions de protecció social. Per funcions.

Milions d'euros

	Catalunya		Espanya		%
	import	**%**	import	%	Cat./Esp.
Total despesa corrent	**20 011,47**	**100,0**	**117 568,00**	**100,0**	**17,0**
malaltia/assistència sanitària	**5 883,23**	**29,4**	33 983,00	28,9	17,3
discapacitació	**1 644,01**	**8,2**	9 220,00	7,8	17,8
vellesa	**8 706,76**	**43,5**	49 818,00	42,4	17,5
supervivència	**786,39**	**3,9**	5 001,00	4,3	15,7
família/fills	**450,37**	**2,3**	2 594,00	2,2	17,4
atur	**2 294,06**	**11,5**	14 886,00	12,7	15,4
habitatge	**72,96**	**0,4**	1 307,00	1,1	5,6
exclusió total	**173,69**	**0,9**	759,00	0,6	22,9

Font: Institut d'Estadística de Catalunya.
(1) Dades provisionals.

17.26 Comptes de protecció social. 2000[1].
Ingressos i despeses corrents. Per tipus de sistemes i d'entitats.

Milions d'euros

	Sistemes		Unitats gestores			Unitats dependents de
	contributius	no contributius	públiques	privades	**Total**	la Generalitat
Total ingressos propis	**15 406,45**	**6 039,22**	**18 231,56**	**3 214,13**	**21 445,68**	**5 369,92**
cotitzacions socials	**17 306,62**	**-**	**14 400,34**	**2 906,28**	**17 306,62**	**200,59**
dels ocupadors	13 038,63	-	10 397,13	2 641,50	**13 038,63**	200,59
de les persones protegides	3 927,87	-	3 663,10	264,77	**3 927,87**	-
cotitzacions reassignades	340,11	-	340,11	-	**340,11**	-
aportacions de les administracions públiques	**- 2 008,62**	**5 690,49**	**3 650,38**	**31,50**	**3 681,88**	**5 075,38**
Administració central	- 2 008,62	4 998,32	2 970,33	19,38	**2 989,71**	4 536,02
Administració autonòmica	-	485,78	473,66	12,12	**485,78**	485,78
Administració local	-	206,39	206,39	-	**206,39**	53,58
altres ingressos	**108,45**	**348,74**	**180,84**	**276,35**	**457,19**	**93,95**
Tranferències rebudes d'altres sistemes o altres unitats	**-**	**27,86**	**421,44**	**82,23**	**-**	**27,86**
Total despeses pròpies	**14 468,03**	**6 077,80**	**17 716,89**	**2 828,93**	**20 545,84**	**5 248,71**
prestacions de protecció social	**14 068,92**	**5 942,55**	**17 411,09**	**2 600,38**	**20 011,47**	**5 127,10**
sense control de recursos	13 338,94	5 016,40	15 912,77	2 442,57	**18 355,33**	4 750,76
prestacions en efectiu	12 570,38	418,44	10 931,54	2 057,28	**12 988,82**	197,85
prestacions en espècie	467,76	4 597,96	4 680,44	385,28	**5 065,72**	4 552,91
cotitzacions reassignades	300,79	-	300,79	-	**300,79**	-
amb control de recursos	729,98	926,16	1 498,32	157,81	**1 656,14**	**376,33**
prestacions en efectiu	689,58	295,99	985,57	-	**985,57**	66,35
prestacions en espècie	1,08	630,17	473,43	157,81	**631,25**	309,98
cotitzacions reassignades	39,32	-	39,32	-	**39,32**	-
despeses d'administració	**381,43**	**75,49**	**228,36**	**228,56**	**456,92**	60,14
altres despeses	**17,69**	**59,76**	**77,44**	**-**	**77,44**	61,47
Tranferències destinades a altres sistemes o altres unitats	**27,86**	**-**	**82,23**	**421,44**	**-**	**113,85**

Font: Institut d'Estadística de Catalunya.
(1) Dades provisionals.

17.27 Comptes de protecció social. 2000[1].
Prestacions de protecció social. Per tipus de sistemes i d'entitats.

Milions d'euros

	Sistemes		Unitats gestores			Unitats dependents de
	contributius	no contributius	públiques	privades	**Total**	la Generalitat
Total despesa corrent	**14 068,92**	**5 942,56**	**17 411,09**	**2 600,38**	**20 011,47**	**5 127,11**
malaltia/assistència sanitària	1 515,35	4 367,88	4 969,66	913,57	**5 883,23**	4 435,90
discapacitació	1 210,61	433,39	1 382,02	261,98	**1 644,01**	69,12
vellesa	8 321,52	385,24	8 272,96	433,81	**8 706,76**	124,65
supervivència	709,82	76,57	714,38	72,01	**786,39**	-
família/fills	224,56	225,81	357,99	92,38	**450,37**	124,25
atur	2 085,74	208,32	1 483,87	810,19	**2 294,06**	262,46
habitatge	1,04	71,93	72,96	0,00	**72,96**	71,93
exclusió total	0,27	173,42	157,25	16,44	**173,69**	38,80

Font: Institut d'Estadística de Catalunya.
(1) Dades provisionals.

17.28 Comptes de protecció social. 1996-2000[1]. Ingressos i despeses corrents.

Milions d'euros

	1996	1997	1998	1999	2000
Total ingressos	**17 111,62**	**17 626,38**	**18 427,38**	**19 730,55**	**21 445,67**
cotitzacions socials	**12 939,66**	**13 415,16**	**14 399,96**	**15 712,97**	**17 306,62**
dels ocupadors	9 567,92	10 028,74	10 777,47	11 779,74	13 038,63
de les persones protegides	2 982,30	3 036,04	3 282,21	3 616,81	3 927,87
reassignades	389,44	350,39	340,29	316,43	340,11
aportacions de les administracions públiques	**3 716,88**	**3 491,20**	**3 379,51**	**3 345,14**	**3 681,87**
Administració central	3 149,29	2 961,20	2 836,96	2 647,03	2 989,71
Administració autonòmica	381,84	353,95	358,56	503,50	485,77
Administració local	185,75	176,05	183,99	194,61	206,39
altres ingressos	**455,09**	**720,01**	**647,91**	**672,44**	**457,19**
Total despeses	**17 195,59**	**17 658,10**	**18 185,87**	**19 187,53**	**20 545,83**
prestacions de protecció social	**16 777,44**	**17 265,89**	**17 758,55**	**18 704,67**	**20 011,46**
sense control de recursos	15 076,51	15 616,29	16 167,01	17 052,33	18 355,33
prestacions en efectiu	10 860,11	11 181,20	11 498,30	12 033,56	12 988,82
prestacions en espècie	3 880,47	4 134,71	4 373,74	4 744,31	5 065,72
cotitzacions reassignades	335,93	300,39	294,96	274,46	300,79
amb control de recursos	1 700,93	1 649,60	1 591,53	1 652,34	1 656,13
prestacions en efectiu	998,17	968,65	940,94	924,76	985,57
prestacions en espècie	649,26	630,95	605,27	685,62	631,24
cotitzacions reassignades	53,51	50,00	45,32	41,97	39,32
despeses d'administració	**316,70**	**313,90**	**348,11**	**424,21**	**456,92**
altres despeses	**101,45**	**78,31**	**79,21**	**58,65**	**77,44**

Font: Institut d'Estadística de Catalunya.
(1) Dades provisionals.

17.29 Comptes de protecció social. 1996-2000[1]. Prestacions de protecció social. Per funcions.

Milions d'euros

	1996	1997	1998	1999	2000
Total despesa corrent	**16 777,40**	**17 265,89**	**17 758,55**	**18 704,67**	**20 011,47**
malaltia/assistència sanitària	4 644,09	4 833,32	5 015,46	5 388,47	5 883,23
discapacitació	1 309,23	1 393,43	1 460,52	1 543,50	1 644,01
vellesa	6 880,34	7 281,61	7 642,03	7 989,25	8 706,76
supervivència	652,47	672,95	701,99	732,64	786,39
família/fills	305,56	335,31	348,86	388,75	450,37
atur	2 618,64	2 438,88	2 319,77	2 324,99	2 294,06
habitatge	231,45	164,84	118,13	174,05	72,96
exclusió total	135,62	145,54	151,79	163,02	173,69

Font: Institut d'Estadística de Catalunya.
(1) Dades provisionals.

17.30 Comptes de protecció social. 1996-2000[1]. Ingressos i despeses corrents per habitant[2].

Euros

	1996	1997	1998	1999	2000
Total ingressos	**2 718,85**	**2 736,21**	**2 794,10**	**2 908,61**	**3 043,11**
cotitzacions socials	**2 055,83**	**2 082,57**	**2 183,54**	**2 316,20**	**2 455,92**
dels ocupadors	1 520,14	1 556,86	1 634,25	1 736,41	1 850,27
de les persones protegides	473,82	471,31	497,70	533,14	557,39
reassignades	61,87	54,39	51,60	46,64	48,26
aportacions de les administracions públiques	**591,02**	**541,64**	**512,55**	**493,41**	**522,19**
Administració central	500,35	459,70	430,18	390,19	424,26
Administració autonòmica	60,67	54,95	54,37	74,22	68,93
Administració local	30,00	27,00	28,00	29,00	29,00
altres ingressos	**72,00**	**112,00**	**98,00**	**99,00**	**65,00**
Total despeses	**2 732,01**	**2 741,24**	**2 757,62**	**2 828,37**	**2 915,59**
prestacions de protecció social	**2 665,57**	**2 680,36**	**2 692,82**	**2 757,19**	**2 839,76**
sense control de recursos	2 395,33	2 424,27	2 451,49	2 513,63	2 604,74
prestacions en efectiu	1 725,44	1 735,77	1 743,55	1 773,83	1 843,20
prestacions en espècie	616,52	641,87	663,21	699,34	718,86
cotitzacions reassignades	53,37	46,63	44,73	40,46	42,68
amb control de recursos	270,24	256,08	241,33	243,57	235,02
prestacions en efectiu	158,59	150,37	142,68	136,32	139,86
prestacions en espècie	103,15	97,95	91,78	101,07	89,58
cotitzacions reassignades	8,50	7,76	6,87	6,19	5,58
despeses d'administració	**50,32**	**48,73**	**52,79**	**62,53**	**64,84**
altres despeses	**16,12**	**12,16**	**12,01**	**8,64**	**10,99**

Font: Institut d'Estadística de Catalunya.
(1) Dades provisionals.
(2) A preus constants (any base 1992).

17.31 Comptes de protecció social. 1996-2000[1]. Prestacions de protecció social per habitant[2]. Per funcions.

Euros

	1996	1997	1998	1999	2000
Total despesa corrent	**2 650,33**	**2 660,32**	**2 671,37**	**2 730,20**	**2 799,96**
malaltia/assistència sanitària	733,63	744,72	754,46	786,52	823,17
discapacitació	206,82	214,70	219,70	225,30	230,03
vellesa	1 086,89	1 121,95	1 149,57	1 166,14	1 218,23
supervivència	103,07	103,69	105,60	106,94	110,03
família/fills	48,27	51,66	52,48	56,74	63,01
atur	413,67	375,78	348,96	339,36	320,98
habitatge	36,56	25,40	17,77	25,40	10,21
exclusió total	21,42	22,43	22,83	23,79	24,30

Font: Institut d'Estadística de Catalunya.
(1) Dades provisionals.
(2) A preus constants (any base 1992).

17.32 Comptes de protecció social. 1996-2000[1].
Ingressos i despeses corrents com a percentatge del PIB.

Tant per cent

	1996	1997	1998	1999	2000
Total ingressos	**19,2**	**18,5**	**18,0**	**18,0**	**18,2**
cotitzacions socials	**14,6**	**14,1**	**14,1**	**14,4**	**14,7**
dels ocupadors	10,8	10,5	10,6	10,8	11,1
de les persones protegides	3,4	3,2	3,2	3,3	3,3
reassignades	0,4	0,4	0,3	0,3	0,3
aportacions de les administracions públiques	**4,2**	**3,7**	**3,3**	**3,1**	**3,1**
Administració central	3,5	3,1	2,8	2,4	2,5
Administració autonòmica	0,4	0,4	0,4	0,5	0,4
Administració local	0,2	0,2	0,2	0,2	0,2
altres ingressos	**0,5**	**0,8**	**0,6**	**0,6**	**0,4**
Total despeses	**19,3**	**18,5**	**17,8**	**17,5**	**17,5**
prestacions de protecció social	**18,9**	**18,1**	**17,4**	**17,1**	**17,0**
sense control de recursos	17,0	16,4	15,8	15,6	15,6
prestacions en efectiu	12,2	11,7	11,3	11,0	11,0
prestacions en espècie	4,4	4,3	4,3	4,3	4,3
cotitzacions reassignades	0,4	0,3	0,3	0,3	0,3
amb control de recursos	1,9	1,7	1,6	1,5	1,4
prestacions en efectiu	1,1	1,0	0,9	0,8	0,8
prestacions en espècie	0,7	0,7	0,6	0,6	0,5
cotitzacions reassignades	0,1	0,1	0,0	0,0	0,0
despeses d'administració	**0,4**	**0,3**	**0,3**	**0,4**	**0,4**
altres despeses	**0,1**	**0,1**	**0,1**	**0,1**	**0,1**

Font: Institut d'Estadística de Catalunya.
(1) Dades provisionals.

17.33 Comptes de protecció social. 1996-2000[1].
Prestacions de protecció social com a percentatge del PIB. Per funcions.

Tant per cent

	1996	1997	1998	1999	2000
Total despesa corrent	**18,9**	**18,1**	**17,4**	**17,1**	**17,0**
malaltia/assistència sanitària	5,2	5,1	4,9	4,9	5,0
discapacitació	1,5	1,5	1,4	1,4	1,4
vellesa	7,7	7,6	7,5	7,3	7,4
supervivència	0,7	0,7	0,7	0,7	0,7
família/fills	0,3	0,4	0,3	0,4	0,4
atur	2,9	2,6	2,3	2,1	1,9
habitatge	0,3	0,2	0,1	0,2	0,1
exclusió total	0,2	0,2	0,1	0,1	0,1

Font: Institut d'Estadística de Catalunya.
(1) Dades provisionals.

18. Justícia

Aspectes metodològics

Definicions

Organització de l'Administració de justícia a Catalunya. 31 de desembre del 2002.

Òrgans judicials

18.01 Òrgans judicials en funcionament. 2002. Províncies.
18.02 Òrgans judicials en funcionament. 2002. Jutjats. Comarques i àmbits.

Penal

18.03 Jutjats de pau. Judicis de faltes i sentències condemnatòries. 2001. Províncies.
18.04 Jutjats d'instrucció. Moviment d'assumptes. 2001. Províncies.
18.05 Jutjats penals. Causes i executòries. 2001. Províncies.
18.06 Audiències provincials. Moviment d'assumptes. 2001. Províncies.
18.07 Audiències provincials. Assumptes, resolucions i executòries. 1997-2001. Províncies.
18.08 Població reclusa. Per sexes. 2002. Províncies.
18.09 Població reclusa. Per sexes, grups d'edat i tipus de delicte. 2002.
18.10 Població reclusa. Altes i baixes. Per sexes. 2002.

Civil

18.11 Jutjats de pau. Assumptes resolts. 2001. Províncies.
18.12 Jutjats de primera instància. Assumptes resolts. Per tipus de judici. 2001. Províncies.
18.13 Audiències provincials. Assumptes resolts. 2000. Províncies.
18.14 Audiències provincials. Assumptes i resolucions. 1997-2001. Províncies.

Altres tribunals

18.15 Contenciós administratiu. Tribunal Superior de Justícia de Catalunya. 1997-2001.
18.16 Conflictivitat constitucional. Tribunal Constitucional. 1998-2002.
18.17 Jutjats socials. Moviment d'assumptes. 1997-2001. Províncies.
18.18 Jutjats de primera instància i jutjats de família. Nul·litats, separacions i divorcis. 2001.
18.19 Justícia juvenil. Menors i joves atesos. 2002. Comarques i àmbits.
18.20 Justícia juvenil. Intervencions efectuades. Per tipus d'assistència. 2002. Províncies.

Síndic de Greuges

18.21 Queixes rebudes. 1998-2002. Comarques, àmbits i províncies.
18.22 Queixes rebudes. Per àrees. 1998-2002.

Registres

18.23 Registre de la Propietat. Actes realitzats. 2001. Províncies.

etat ciutadana

Policia de la Generalitat. Mossos d'esquadra. Efectius. Per graduació. 2002. Comarques i àmbits.
Policia local. Efectius. Per graduació. 2002. Comarques i àmbits.

Aspectes metodològics

Aquest capítol recull les estadístiques que es refereixen als diferents tipus d'actes públics que es deriven de les relacions jurídiques existents, reconegudes o regulades pel dret, entre particulars, entre Administració i administrats, i també entre les mateixes administracions públiques.

La presentació de les taules es fa seguint la tipologia dels diversos sectors del dret dins de l'ordenament jurídic: penal, civil i altres àmbits de la justícia contenciosa administrativa, social, familiar i juvenil.

En primer lloc i pel que fa a la **justícia penal** s'hi inclouen dades dels jutjats d'instrucció i de pau, i també els jutjats penals creats amb la competència d'enjudiciar i sentenciar els delictes menys greus. També s'hi inclou l'activitat de les audiències provincials. La informació es completa amb dades de la **població reclusa**. L'entrada en vigor del nou Codi penal, l'1 de gener de 1996, obliga a classificar els presos a partir d'una nova tipologia de delictes, que coexistirà amb la classificació de l'antic Codi penal. Als efectes estadístics cal remarcar, però, que cada pres es comptabilitza només per un únic delicte, aquell pel qual està subjecte a una major condemna.

En segon lloc, hi figura la **justícia civil**, és a dir, el sector de les relacions privades en l'àmbit de la justícia, distribuïda també per òrgans judicials i que té en compte tant els aspectes litigiosos, com els aspectes de jurisdicció voluntària.

En el tercer epígraf, sota el títol "altres tribunals", s'ha agrupat la **justícia contenciosa administrativa**, expressió de la litigiositat entre els administrats i l'Administració; la **conflictivitat constitucional** entre administracions públiques; la **contenciositat laboral** sota el títol de "jutjats socials"; els **processos de família**, que s'han recollit específicament; finalment, s'hi inclou informació de la **justícia juvenil**, a la qual es dóna un tractament integrat.

El **Tribunal Superior de Justícia de Catalunya**, constituït el 1989, és la institució on culmina l'organització judicial de l'àmbit territorial de Catalunya i s'esgoten les diverses instàncies processals sense perjudici de les competències que corresponen al Tribunal Suprem. En general, el criteri emprat ha estat el de mantenir i, alhora, introduir la màxima informació estadística possible.

Els següents apartats són específics: les taules del **Síndic de Greuges** i les que reflecteixen l'**activitat dels registres** de Catalunya.

Tanquen aquest capítol de justícia unes taules estadístiques sobre la **policia** dependent de la Generalitat i dels ajuntaments catalans.

Definicions

Assistència voluntària: intervenció educativa iniciada, a petició del menor, quan finalitza la mesura judicial, en medi obert o en un centre, per tal de completar el programa de formació previst.

Conciliació: acte normalment jurisdiccional voluntari que possibilita l'establiment d'un acord directe entre les parts sobre l'assumpte litigiós d'un procés.

Conflictivitat constitucional: engloba els procediments iniciats per una administració contra disposicions o actes d'una altra.

Desistiment: acte on la part que ha exercit una acció la retira o desisteix de continuar amb les seves pretensions.

Judici de conciliació: acte en el qual compareixen les parts davant el jutge municipal, comarcal o de pau amb la finalitat d'aconseguir una avinença abans d'iniciar un procediment posterior.

Judici de faltes: procediment que té lloc davant els jutjats de pau o d'instrucció (tribunal unipersonal). Aquests jutjats tenen competència del coneixement i decisió sobre aquests judicis.

Judici executiu: procediment especial que persegueix una sentència favorable mitjançant un títol amb força legal reconeguda, com ara una lletra de canvi acceptada, sense necessitat d'una declaració prèvia de drets. El jutjat competent és el de primera instància.

Menor (atès per la Direcció General de Justícia Juvenil): menor que ha comès fets qualificats en el Codi penal com a delicte o falta i ha estat posat a disposició del jutjat de menors o d'altres òrgans jurisdiccionals penals, els quals li han imposat una mesura educativa que cal aplicar en medi obert o en centres d'internament.

Procediment: conjunt de regles que determinen les actuacions que cal seguir en tràmits judicials o administratius per tal d'aconseguir un fi determinat.

Procediment abreujat: procediment especial que se segueix per enjudiciar delictes castigats amb penes no superiors a presó major.

Procediment civil: engloba, per una banda, la jurisdicció contenciosa, aquella en què es decideixen assumptes on s'ha produït contraposició d'interessos entre dues parts; i, per l'altra, la jurisdicció voluntària, aquella en què una persona demana la declaració d'un dret sense oposició de part.

Procediment ordinari per delictes greus: procés que se segueix per als delictes castigats amb penes superiors a presó major.

Procediment penal: conjunt de normes que regulen els tràmits que ha de seguir un tribunal per jutjar la comissió d'un delicte o falta tipificats en el Codi penal.

Procés: conjunt d'actuacions jurisdiccionals posades per l'Estat a disposició dels particulars o d'ell mateix en els diversos sectors d'aplicació de la llei. En un procés civil l'actuació de la justícia és motivada per les parts que, amb les seves peticions i qualificacions, limiten el veredicte final. En un procés penal, en canvi, l'actuació és produïda *ex officio* per iniciativa del tribunal.

Recurs: acte pel qual es posa de manifest el desacord amb una resolució o sentència i s'expressa davant de la instància judicial corresponent.

Recurs d'apel·lació: recurs que pretén aconseguir la revocació d'una resolució per part d'un tribunal superior.

Reparació: activitat orientada a reparar el dany causat a la víctima amb acord previ entre les parts.

Resolució: allò que dictaminen els jutges o els tribunals. Pot ser en forma d'acte, de provisió o de sentència.

Requeriment: instigació verbal o escrita, mitjançant una autoritat pública, a una persona perquè executi o s'abstingui d'executar un acte determinat.

Sentència: declaració del judici i resolució del jutge.

Sumari: fase del procés que segueix la denúncia o querella, encaminada a fixar els materials que poden influir en l'escrit de qualificació legal del delicte i orientada a determinar-ne la culpabilitat. Després de l'acte de conclusió es remet al tribunal competent en el cas de delicte greu o bé el judica el mateix jutge, si es tracta d'un delicte menys greu.

Organització de l'Administració de justícia a Catalunya.
31 de desembre del 2002.

Àmbit jurisdiccional	Òrgans col·legiats	Competències
Espanya	Tribunal Suprem	És l'òrgan jurisdiccional superior en tots els ordres llevat del que disposa en matèria de garanties constitucionals. Té jurisdicció a tot l'Estat.
Catalunya	Tribunal Superior de Justícia de Catalunya(1)	Coneix dels assumptes que la llei determina en matèria social, contenciosa administrativa, civil i penal. És la màxima autoritat judicial en matèria de dret civil i de dret administratiu propi de Catalunya.
Provincies	Audiències provincials	En el dret civil coneixen dels recursos que estableixi la llei contra resolucions dictades pels jutjats de primera instància. En el dret penal enjudicien i sentencien els delictes castigats amb penes privatives de llibertat superiors a 5 anys, tret que l'enjudiciament correspongui al Tribunal del Jurat, i coneixen dels recursos que estableixi la llei contra les resolucions dictades pels jutjats penals i d'instrucció de la província.
	Tribunal del Jurat	Té competència per a l'enjudiciament dels delictes que la llei determina entre els inclosos en les categories següents: delictes contra les persones, delictes comesos pels funcionaris públics en l'exercici dels seus càrrecs, delictes contra l'honor, delictes contra la llibertat i la seguretat, i delictes d'incendis.

Àmbit jurisdiccional	Òrgans unipersonals	Competències
Supraprovincial	Jutjats de vigilància penitenciària	Exerceixen funcions jurisdiccionals en matèria d'execució de penes privatives de llibertat, mesures de seguretat i altres que assenyali la Llei general penitenciària.
Provincial	Jutjats contenciosos administratius	Coneixen dels recursos contenciosos administratius que la llei determina.
Provincial o infraprovincial	Jutjats socials	Tenen competències en matèria laboral i Seguretat Social.
	Jutjats penals	Enjudicien i sentencien els delictes castigats amb penes privatives de llibertat no superiors a 5 anys, tret que l'enjudiciament correspongui al Tribunal del Jurat, o amb multes sigui quina en sigui la quantia
Provincial	Jutjats de menors	Coneixen dels delictes o faltes comesos pels menors.
Partit judicial	Jutjats de 1a. instància i d'instrucció(2)	Tenen competències en primera instància dels assumptes civils i, pel que fa als penals, en la instrucció d'aquells procediments l'enjudiciament dels quals correspondrà als jutjats penals o a les audiències provincials.
Municipal	Jutjats de pau(3)	Tenen competència civil en actes de conciliació, judicis verbals de quantia no superior a 90 euros i compleixen funcions de Registre Civil. Penalment intervenen en actes de conciliació, judicis de faltes i altres actuacions.

Font: Generalitat de Catalunya. Departament de Justícia i Interior. Direcció General de Relacions amb l'Administració de Justícia.

(1) Òrgan constituït el 23 de maig de 1989.

(2) A les ciutats de Badalona, Barcelona, l'Hospitalet de Llobregat, Sabadell i de Tarragona es diferencien els jutjats d'instrucció i els jutjats de primera instància. Els jutjats de primera instància són els encarregats dels processos civils i els jutjats d'instrucció dels processos penals.

(3) Hi ha un jutjat de pau en tots els municipis, excepte en els 49 que són capital de partit judicial.

Procediment penal.

Inici del procés	Procediment	Instrucció	Enjudiciament i sentència	Recurs
Atestat, querella o denúncia	Ordinari	Jutjats d'instrucció	Audiències provincials	Tribunal Suprem
	Abreujat	Jutjats d'instrucció	Audiències provincials Jutjats penals	Tribunal Suprem Audiències provincials
	Segons llei del jurat	Jutjats d'instrucció	Tribunal del Jurat	Tribunal Superior de Justícia de Catalunya
	Judici de faltes		Jutjats d'instrucció	Audiències provincials
			Jutjats de pau	Jutjats d'instrucció

Font: Generalitat de Catalunya. Departament de Justícia i Interior. Direcció General de Relacions amb l'Administració de Justícia.

Procediment civil.

Inici del procés	Procediment declaratiu(1)	Coneixement i sentència	Recurs(2)
Demanda	Judici ordinari	Jutjats de 1a. instància	Audiències provincials
	Demandes relatives a drets honorífics de les persones, impugnació d'acords socials d'entitats mercantils, arrendaments de béns immobles, entre altres, i demandes de quantia superior a 3.000 euros.		
	Judici verbal	Jutjats de 1a. instància	Audiències provincials
	Desnonament per manca de pagament de la renda o per expiració del termini fixat contractualment en arrendaments de béns immobles, suspensió d'obra nova, entre altres, i demandes de quantia superior a 90 euros i fins a 3.000 euros.		
	Demandes de quantia d'1 a 90 euros.	Jutjats de pau	Jutjats de 1a. instància

Font: Generalitat de Catalunya. Departament de Justícia i Interior. Direcció General de Relacions amb l'Administració de Justícia.

(1) Es determina el procediment segons la matèria del judici i, en lloc seu, segons la quantia de la demanda d'acord amb la Llei d'enjudiciament civil. A banda dels procediments declaratius, hi ha els procediments especials com ara els processos sobre la capacitat de les persones, filiació, matrimoni, menors, els processos monitoris, etc.

(2) El coneixement dels recursos de cassació i revisió correspon al Tribunal Suprem, llevat que es fonamentin en la infracció de normes de dret civil català, en què esdevé competent el Tribunal Superior de Justícia de Catalunya.

18.01 Òrgans judicials en funcionament. 2002[1]. Províncies.

	Barcelona	Girona	Lleida	Tarragona	**Catalunya**
Tribunal Superior de Justícia de Catalunya					
sales[2]	3	-	-	-	**3**
Audiències provincials					
seccions	19	3	2	3	**27**
Jutjats					
de 1a. instància[3]	69	-	-	6	**75**
de família	8	-	-	-	**8**
d'instrucció	46	-	-	5	**51**
de 1a. instància i instrucció	109	35	18	24	**186**
registre civil exclusiu	3	-	-	-	**3**
degà únic	1	-	-	-	**1**
penals	38	6	2	6	**52**
socials	42	4	1	4	**51**
contenciosos administratius	14	2	1	2	**19**
de vigilància penitenciària[4]	3	-	1	-	**4**
de menors	5	1	1	1	**8**
de pau	286	212	224	175	**897**

Font: Generalitat de Catalunya. Departament de Justícia i Interior. Direcció General de Relacions amb l'Administració de Justícia.

(1) A 31 de desembre.

(2) El Tribunal Superior de Justícia de Catalunya (TSJC) compta amb tres sales: sala civil i penal, sala contenciosa administrativa i sala social. La sala contenciosa administrativa està dividida en cinc seccions.

(3) Llevat dels jutjats de família.

(4) Els tres jutjats de vigilància penitenciària amb jurisdicció a les províncies de Barcelona i Girona s'han comptat en el total d'òrgans de la província de Barcelona perquè tenen la seu dins d'aquesta província. El jutjat de vigilància penitenciària amb jurisdicció a les províncies de Lleida i Tarragona s'ha comptat en el total d'òrgans de la província de Lleida perquè té la seu dins d'aquesta província.

18.02 Òrgans judicials en funcionament[1]. 2002.
Jutjats. Comarques i àmbits.

	Jutjats de 1a instància/ instrucció	Jutjats penals	Jutjats socials	Jutjats contenciosos administratius	Jutjats de menors	Jutjats de vigilància penitenciària	Jutjats de pau
Alt Camp	2	-	-	-	-	-	22
Alt Empordà	7	2	1	-	-	-	67
Alt Penedès	3	-	-	-	-	-	26
Alt Urgell	2	-	-	-	-	-	18
Alta Ribagorça	-	-	-	-	-	-	2
Anoia	4	-	-	-	-	-	32
Bages	5	2	1	-	-	-	34
Baix Camp	8	2	1	-	-	-	27
Baix Ebre	4	1	1	-	-	-	13
Baix Empordà	7	-	-	-	-	-	35
Baix Llobregat	31	-	-	-	-	-	23
Baix Penedès	6	-	-	-	-	-	13
Barcelonès(2)	6	24	33	14	5	3	1
Berguedà	2	-	-	-	-	-	30
Cerdanya	1	-	-	-	-	-	16
Conca de Barberà	-	-	-	-	-	-	22
Garraf	6	2	-	-	-	-	5
Garrigues	-	-	-	-	-	-	24
Garrotxa	2	-	-	-	-	-	20
Gironès	9	4	3	2	1	-	26
Maresme	15	3	2	-	-	-	28
Montsià	2	-	-	-	-	-	11
Noguera	2	-	-	-	-	-	29
Osona	4	-	-	-	-	-	50
Pallars Jussà	1	-	-	-	-	-	13
Pallars Sobirà	-	-	-	-	-	-	15
Pla d'Urgell	-	-	-	-	-	-	16
Pla de l'Estany	-	-	-	-	-	-	11
Priorat	1	-	-	-	-	-	22
Ribera d'Ebre	-	-	-	-	-	-	14
Ripollès	1	-	-	-	-	-	18
Segarra	2	-	-	-	-	-	20
Segrià	9	2	1	1	1	1	37
Selva	8	-	-	-	-	-	24
Solsonès	1	-	-	-	-	-	14
Tarragonès	-	3	2	2	1	-	20
Terra Alta	1	-	-	-	-	-	11
Urgell	-	-	-	-	-	-	20
Val d'Aran	1	-	-	-	-	-	8
Vallès Occidental	20	5	4	-	-	-	19
Vallès Oriental	13	2	2	-	-	-	41
Catalunya	**186**	**52**	**51**	**19**	**8**	**4**	**897**
Àmbit Metropolità	94	36	41	14	5	3	143
Comarques Gironines	34	6	4	2	1	-	201
Camp de Tarragona	17	5	3	2	1	-	126
Terres de l'Ebre	7	1	1	-	-	-	49
Àmbit de Ponent	13	2	1	1	1	1	146
Comarques Centrals	16	2	1	-	-	-	160
Alt Pirineu i Aran	5	-	-	-	-	-	72

Font: Generalitat de Catalunya. Departament de Justícia i Interior. Direcció General de Relacions amb l'Administració de Justícia.

(1) A 31 de desembre. Cal tenir present que, llevat de pocs casos, no hi ha correspondència entre els límits territorials de les comarques i dels partits judicials. El nombre d'òrgans judicials que s'indica en el quadre correspon al que realment es troba en la comarca de referència, prescindint de si pertanyen a diversos partits judicials o de si part dels municipis de la comarca s'integren en un partit judicial la capital del qual és en una altra comarca.

18.03 Penal. Jutjats de pau. 2001.
Judicis de faltes i sentències condemnatòries. Províncies.

	Barcelona	Girona	Lleida	Tarragona	**Catalunya**	Espanya	% Cat./Esp.
Judicis de faltes							
incoats	1 084	387	73	422	**1 966**	12 142	16,2
resolts per sentència	362	121	42	159	**684**	4 790	14,3
resolts per altres resolucions	591	242	49	273	**1 155**	5 862	19,7
Sentències condemnatòries	**84**	**24**	**4**	**89**	**201**	**1 131**	**17,8**
contra l'ordre públic	-	-	-	10	**10**	29	34,5
contra els interessos generals	-	-	-	7	**7**	13	53,8
contra les persones	84	24	4	58	**170**	1 063	16,0
contra la propietat	-	-	-	14	**14**	26	53,8

Font: Instituto Nacional de Estadística. *Estadísticas judiciales de España* . Anual.

18.04 Penal. Jutjats d'instrucció. 2001.
Moviment d'assumptes. Províncies.

	Barcelona	Girona	Lleida	Tarragona	**Catalunya**	Espanya	% Cat./Esp.
Assumptes registrats	730 598	114 002	40 759	130 307	**1 015 666**	6 114 377	16,6
Assumptes resolts	**728 980**	**110 631**	**39 841**	**130 412**	**1 009 864**	**6 049 206**	**16,7**
sumaris	308	71	25	62	**466**	3 383	13,8
diligències prèvies	413 965	61 463	24 086	87 689	**587 203**	3 812 090	15,4
diligències indeterminades	51 114	5 920	1 100	12 153	**70 287**	315 712	22,3
procediments abreujats	12 723	3 907	587	3 186	**20 403**	153 164	13,3
habeas corpus	347	66	61	45	**519**	3 313	15,7
judicis de faltes	131 298	23 662	6 517	11 386	**172 863**	863 986	20,0
executòries	18 178	3 577	895	2 653	**25 303**	180 770	14,0
despatxos auxili judicial	100 979	11 956	6 566	13 222	**132 723**	715 611	18,5
altres assumptes	68	9	4	16	**97**	1 177	8,2

Font: Instituto Nacional de Estadística. *Estadísticas judiciales de España* . Anual.

18.05 Penal. Jutjats penals. 2001.
Causes i executòries. Províncies.

	Barcelona	Girona	Lleida	Tarragona	**Catalunya**
Causes					
registrades durant l'any	16 247	2 732	1 454	2 254	**22 687**
resoltes per sentència	17 209	2 578	1 146	2 408	**23 341**
Executòries					
registrades durant l'any	13 730	2 065	1 046	2 163	**19 004**
pendents a fi d'any	23 594	2 857	1 444	3 248	**31 143**

Font: Dades elaborades pel Departament de Justícia i Interior de la Generalitat de Catalunya a partir de la Memòria anual del Consell General del Poder Judicial.

18.06 Penal. Audiències provincials. 2001.
Moviment d'assumptes. Províncies.

	Barcelona	Girona	Lleida	Tarragona	**Catalunya**	Espanya	% Cat./Esp.
Assumptes registrats[1]	1 108	178	116	133	**1 535**	10 522	14,6
Assumptes resolts							
processos única instància	1 248	195	97	295	**1 835**	12 250	15,0
recursos	11 203	1 126	666	1 567	**14 562**	93 760	15,5
Assumptes resolts per sentència							
sentències condemnatòries[1]	749	117	84	150	**1 100**	7 355	15,0
sentències absolutòries[1]	281	35	4	34	**354**	2 127	16,6
recursos estimatoris	1 979	344	129	341	**2 793**	16 963	16,5
recursos desestimatoris	5 338	379	265	664	**6 646**	44 048	15,1

Font: Instituto Nacional de Estadística. *Estadísticas judiciales de España* . Anual.
(1) Processos en única instància.

18.07 Penal. Audiències provincials. 1997-2001.
Assumptes, resolucions i executòries. Províncies.

	Barcelona	Girona	Lleida	Tarragona	**Catalunya**	Espanya	% Cat./Esp.
Assumptes per resoldre							
registrats durant l'any i reoberts							
1997	13 502	1 328	765	1 661	**17 256**	107 442	16,1
1998	13 886	1 507	840	1 731	**17 964**	114 787	15,6
1999	12 148	1 332	663	1 416	**15 559**	99 901	15,6
2000	12 147	1 601	601	1 496	**15 845**	99 310	16,0
2001	12 276	1 585	784	1 676	**16 321**	105 480	15,5
Resolucions							
sentències dictades							
1997	8 120	914	535	999	**10 568**	68 890	15,3
1998	8 592	978	583	1 066	**11 219**	77 070	14,6
1999	8 844	847	487	988	**11 166**	73 916	15,1
2000	9 293	1 035	362	1 056	**11 746**	71 189	16,5
2001	8 390	875	482	1 189	**10 936**	69 125	15,8
Executòries							
per resoldre							
1997	5 479	626	469	893	**7 467**	53 378	14,0
1998	5 314	635	472	668	**7 089**	56 651	12,5
1999	6 079	505	517	797	**7 898**	60 879	13,0
2000	6 016	589	391	682	**7 678**	51 695	14,9
2001	4 781	556	332	685	**6 354**	45 740	13,9
resoltes							
1997	2 545	235	195	441	**3 416**	24 794	13,8
1998	1 732	287	95	240	**2 354**	24 386	9,7
1999	2 644	245	218	394	**3 501**	28 990	12,1
2000	3 051	181	152	299	**3 683**	26 188	14,1
2001	2 328	240	131	315	**3 014**	25 118	12,0
pendents a fi d'any							
1997	2 934	391	274	452	**4 051**	28 584	14,2
1998	3 582	348	377	428	**4 735**	32 265	14,7
1999	3 435	260	299	403	**4 397**	30 607	14,4
2000	2 965	408	239	383	**3 995**	24 930	16,0
2001	2 578	316	201	370	**3 465**	21 259	16,3

Font: Dades elaborades pel Departament de Justícia i Interior de la Generalitat de Catalunya a partir de la Memòria anual del Consell General del Poder Judicial.

18.08 Població reclusa. 2002[1]. Per sexes. Províncies.

	Barcelona	Girona	Lleida	Tarragona	**Catalunya**
Penats	**4 269**	**163**	**903**	**149**	**5 484**
homes	3 943	157	862	143	**5 105**
dones	326	6	41	6	**379**
Preventius	**1 072**	**136**	**83**	**124**	**1 415**
homes	971	129	78	124	**1 302**
dones	101	7	5	-	**113**
Internats judicials	**25**	**-**	**-**	**-**	**25**
homes	25	-	-	-	**25**
dones	-	-	-	-	**-**
Total 2002	**5 366**	**299**	**986**	**273**	**6 924**
Total 2001	4 889	277	974	265	**6 405**
Total 2000	4 590	289	939	255	**6 073**
Total 1999	4 479	295	924	247	**5 945**
Total 1998	4 460	264	968	264	**5 956**

Font: Generalitat de Catalunya. Departament de Justícia i Interior. Direcció General de Serveis Penitenciaris i de Rehabilitació.
(1) A 31 de desembre.

18.09 Població reclusa. 2002[1].
Per sexes, grups d'edat i tipus de delicte.

	Homes					
	18-20	21-25	26-40	41-60	61 i més	**total**
Delictes (antic Codi penal)						
contra la seguretat interior de l'Estat[2]	-	-	4	3	1	**8**
falsedats	-	-	3	9	1	**13**
contra l'Administració de justícia	-	-	3	1	-	**4**
contra la salut pública i el medi ambient	-	4	51	48	5	**108**
contra la seguretat del trànsit	-	-	-	-	-	**-**
dels funcionaris públics en l'exercici del seu càrrec	-	-	-	1	1	**2**
contra les persones	-	2	77	45	3	**127**
contra la llibertat sexual	-	1	52	37	3	**93**
contra l'honor	-	-	-	-	-	**-**
contra la llibertat i la seguretat	-	-	-	-	-	**-**
contra la propietat	-	13	360	122	4	**499**
de la imprudència punible	-	-	-	-	-	**-**
lleis especials (contraban i defraudació)	-	-	1	2	-	**3**
faltes	-	-	-	-	-	**-**
no hi consta	1	5	14	4		**24**
total antic Codi penal	**1**	**25**	**565**	**272**	**18**	**881**
Delictes (nou Codi penal)						
de l'homicidi	5	49	183	100	16	**353**
de les lesions	4	23	90	37	10	**164**
contra la llibertat	5	8	40	20	1	**74**
contra la llibertat sexual	1	29	152	110	18	**310**
contra la intimitat, el dret a la pròpia imatge i la inviolabilitat de domicili	-	-	2	1	-	**3**
contra l'honor	-	-	-	-	-	**-**
contra les relacions familiars	-	-	-	-	-	**-**
contra el patrimoni i l'ordre socioeconòmic	149	612	1 835	342	13	**2 951**
contra la Hisenda Pública	-	1	5	3	1	**10**
contra la seguretat col·lectiva i la salut pública	17	169	783	423	34	**1 426**
de les falsedats	1	4	30	27	2	**64**
contra l'Administració pública	-	1	10	11	2	**24**
contra l'Administració de justícia	1	-	11	9	1	**22**
contra la Constitució	-	7	8	5	-	**20**
contra l'ordre públic	2	9	35	8	-	**54**
no hi consta	5	14	42	15	-	**76**
total nou Codi penal	**190**	**926**	**3 226**	**1 111**	**98**	**5 551**
Total	**191**	**951**	**3 791**	**1 383**	**116**	**6 432**

Font: Generalitat de Catalunya. Departament de Justícia i Interior. Direcció General de Serveis Penitenciaris i de Rehabilitació.

(1) A 31 de desembre.

(2) Comprèn atemptats contra les autoritats, llurs agents i funcionaris públics, resistència, desobediència, desacataments, insults, injúries i amenaces.

Dones						
18-20	21-25	26-40	41-60	61 i més	**total**	
						Delictes (antic Codi penal)
-	-	-	1	-	**1**	contra la seguretat interior de l'Estat[2]
-	-	2	-	-	**2**	falsedats
-	-	11	3	-	**14**	contra l'Administració de justícia
-	-	-	-	-	**-**	contra la salut pública i el medi ambient
-	-	-	-	-	**-**	contra la seguretat del trànsit
-	1	-	2	-	**3**	dels funcionaris públics en l'exercici del seu càrrec
-	-	1	-	-	**1**	contra les persones
-	-	-	-	-	**-**	contra la llibertat sexual
-	-	12	3	-	**15**	contra l'honor
-	-	-	-	-	**-**	contra la llibertat i la seguretat
-	-	-	-	-	**-**	contra la propietat
-	-	-	-	-	**-**	de la imprudència punible
-	-	-	-	-	**-**	lleis especials (contraban i defraudació)
-	-	-	-	-	**-**	faltes
-	-	1	-	-	**1**	no hi consta
-	**1**	**27**	**9**	**-**	**37**	**total antic Codi penal**
						Delictes (nou Codi penal)
-	2	6	8	-	**16**	de l'homicidi
-	2	3	3	-	**8**	de les lesions
-	-	-	-	-	**-**	contra la llibertat
3	-	4	1	-	**8**	contra la llibertat sexual
-	-	1	-	-	**1**	contra la intimitat, el dret a la pròpia imatge i la inviolabilitat de domicili
-	-	-	-	-	**-**	contra l'honor
-	1	-	-	-	**1**	contra les relacions familiars
16	32	134	15	-	**197**	contra el patrimoni i l'ordre socioeconòmic
-	-	-	-	-	**-**	contra la Hisenda Pública
7	20	99	67	5	**198**	contra la seguretat col·lectiva i la salut pública
-	-	4	2	1	**7**	de les falsedats
-	-	-	-	1	**1**	contra l'Administració pública
-	-	1	-	-	**1**	contra l'Administració de justícia
-	1	-	-	-	**1**	contra la Constitució
-	1	1	-	-	**2**	contra l'ordre públic
-	2	9	3	-	**14**	no hi consta
26	**61**	**262**	**99**	**7**	**455**	**total nou Codi penal**
26	**62**	**289**	**108**	**7**	**492**	**Total**

18.10 Població reclusa. 2002[1]. Altes i baixes. Per sexes.

	Homes	Dones	Total
Altes			
penats	**5 029**	**421**	**5 450**
de llibertat	749	104	**853**
trasllat d'altres centres	4 118	306	**4 424**
altres	162	11	**173**
preventius	**6 293**	**526**	**6 819**
de llibertat	4 493	391	**4 884**
trasllat d'altres centres	1 719	130	**1 849**
altres	81	5	**86**
Total 2002	**11 322**	**947**	**12 269**
Total 2001	10 972	944	**11 916**
Total 2000	10 770	723	**11 493**
Total 1999	10 933	832	**11 765**
Total 1998	11 386	998	**12 384**
Baixes			
penats	**7 434**	**573**	**8 007**
per llibertat	2 319	226	**2 545**
trasllat a altres centres	4 540	300	**4 840**
per defunció	45	3	**48**
no presentats després d'un permís	175	12	**187**
per evasió	4	1	**5**
altres	351	31	**382**
preventius	**3 564**	**354**	**3 918**
per llibertat	2 098	206	**2 304**
trasllat a altres centres	1 379	144	**1 523**
per defunció	-	-	**-**
no presentats després d'un permís	-	-	**-**
per evasió	-	-	**-**
altres	87	4	**91**
internats judicials	**17**	**-**	**17**
per llibertat	4	-	**4**
trasllat a altres centres	9	-	**9**
per defunció	-	-	**-**
no presentats després d'un permís	-	-	**-**
per evasió	-	-	**-**
altres	4	-	**4**
Total 2002	**11 015**	**927**	**11 942**
Total 2001	10 635	883	**11 518**
Total 2000	11 180	753	**11 933**
Total 1999	10 898	854	**11 752**
Total 1998	11 311	1 047	**12 358**

Font: Generalitat de Catalunya. Departament de Justícia i Interior. Direcció General de Serveis Penitenciaris i de Rehabilitació.
(1) A 31 de desembre.

18.11 Civil. Jutjats de pau. 2001.
Assumptes resolts. Províncies.

	Barcelona	Girona	Lleida	Tarragona	**Catalunya**	Espanya	% Cat./Esp.
Actes de conciliació	**736**	**89**	**154**	**289**	**1 268**	**14 866**	**8,5**
celebrats	477	68	127	218	**890**	10 482	8,5
intentats sense efecte	259	21	27	71	**378**	4 384	8,6
Judicis verbals	**14**	**5**	**1**	**42**	**62**	**157**	**39,5**
resolts sense sentència	4	4	1	34	**43**	93	46,2
resolts amb sentència	10	1	-	8	**19**	64	29,7
Assumptes varis	**122 840**	**25 318**	**21 290**	**41 828**	**211 276**	**1 270 366**	**16,6**

Font: Instituto Nacional de Estadística. *Estadísticas judiciales de España* . Anual.

18.12 Civil. Jutjats de primera instància. 2001.
Assumptes resolts. Per tipus de judici. Províncies.

	Barcelona	Girona	Lleida	Tarragona	**Catalunya**	Espanya	% Cat./Esp.
Judicis	**65 447**	**7 190**	**4 203**	**6 840**	**83 680**	**519 723**	**16,1**
major quantia	48	5	3	1	**57**	406	14,0
menor quantia	8 782	1 267	630	1 092	**11 771**	73 979	15,9
de cognició	12 435	1 007	520	1 085	**15 047**	75 981	19,8
verbals	6 918	743	407	937	**9 005**	68 415	13,2
executius	5 134	725	365	661	**6 885**	42 072	16,4
hipotecaris	-	-	-	-	**-**	-	-
desnonament	4 089	370	183	327	**4 969**	22 642	21,9
retractes	58	13	4	12	**87**	563	15,5
interdictes	114	33	13	29	**189**	2 083	9,1
fallides	180	9	5	2	**196**	646	30,3
suspensió de pagaments	78	9	5	7	**99**	443	22,3
successoris	154	4	6	9	**173**	2 369	7,3
altres contenciosos	27 457	3 005	2 062	2 678	**35 202**	230 124	15,3

Font: Instituto Nacional de Estadística. *Estadísticas judiciales de España.* Anual.

18.13 Civil. Audiències provincials. 2000.
Assumptes resolts. Províncies.

	Barcelona	Girona	Lleida	Tarragona	**Catalunya**	Espanya	% Cat./Esp.
Resolts per sentència	**10 222**	**1 271**	**576**	**957**	**13 026**	**84 386**	**15,4**
estimatòria	3 986	520	205	374	**5 085**	31 147	16,3
desestimatòria	6 183	739	366	576	**7 864**	52 754	14,9
anul·latòria	53	12	5	7	**77**	485	15,9
Resolts per actes	**1 827**	**184**	**87**	**174**	**2 272**	**14 647**	**15,5**
estimatoris	778	69	34	77	**958**	5 820	16,5
desestimatoris	1 018	112	52	96	**1 278**	8 391	15,2
anul·latoris	31	3	1	1	**36**	436	8,3
Altres(1)	**2 157**	**225**	**80**	**161**	**2 623**	**13 133**	**20,0**

Font: Instituto Nacional de Estadística. *Estadísticas judiciales de España* . Anual.
(1) Deserts, amb desistiment, restants, finals.

18.14 Civil. Audiències provincials. 1997-2001[1]. Assumptes i resolucions. Províncies.

	Barcelona	Girona	Lleida	Tarragona	**Catalunya**	Espanya	% Cat./Esp.
Assumptes per resoldre							
registrats durant l'any							
1997	14 955	1 579	968	1 484	**18 986**	115 428	16,4
1998	14 464	1 631	865	1 455	**18 415**	121 137	15,2
1999	13 988	1 688	830	1 302	**17 808**	113 866	15,6
2000	14 224	1 671	806	1 425	**18 126**	115 623	15,7
2001	10 028	1 171	714	1 131	**13 044**	91 837	14,2
pendents a fi d'any							
1997	14 254	941	312	1 239	**16 746**	96 594	17,3
1998	14 253	995	290	1 380	**16 918**	103 691	16,3
1999	13 486	936	236	954	**15 612**	99 084	15,8
2000	13 288	999	155	1 147	**15 589**	91 241	17,1
2001	9 868	523	155	768	**11 314**	66 705	17,0
Resolucions							
sentències dictades							
1997	9 450	1 111	677	1 088	**12 326**	78 749	15,7
1998	12 278	1 115	683	1 059	**15 135**	83 554	18,1
1999	12 538	1 286	670	1 073	**15 567**	86 459	18,0
2000	12 335	1 219	594	991	**15 139**	92 179	16,4
2001	11 602	1 288	588	1 129	**14 607**	89 662	16,3

Font: Dades elaborades pel Departament de Justicia i Interior de la Generalitat de Catalunya a partir de la *Memòria* anual del Consell General del Poder Judicial.

18.15 Contenciós administratiu. 1997-2001[1]. Tribunal Superior de Justícia de Catalunya.

	Catalunya	Espanya	% Cat./Esp.
Assumptes per resoldre			
registrats durant l'any			
1997	**14 552**	134 691	10,8
1998	**14 281**	134 684	10,6
1999	**7 274**	90 973	8,0
2000	**6 160**	80 467	7,7
2001	**9 396**	93 933	10,0
pendents a fi d'any			
1997	**34 785**	273 472	12,7
1998	**39 278**	311 172	12,6
1999	**35 898**	281 242	12,8
2000	**30 401**	245 246	12,4
2001	**27 297**	234 499	11,6
Resolucions			
sentències dictades			
1997	**5 234**	52 650	9,9
1998	**5 788**	56 079	10,3
1999	**5 837**	61 592	9,5
2000	**6 198**	68 808	9,0
2001	**9 466**	69 568	13,6

Font: Dades elaborades pel Departament de Justicia i Interior de la Generalitat de Catalunya a partir de la *Memòria* anual del Consell General del Poder Judicial.

(1) Dades provisionals.

18.16 Conflictivitat constitucional. 1998-2002[1]
Tribunal Constitucional.

	1998	1999	2000	2001	2002	Total 1981-2002
Generalitat-Estat[2]						
requeriments no continuats[3]	**6**	**2**	**7**	**5**	**3**	**142**
assumptes plantejats al TC	**4**	**6**	**5**	**4**	**7**	**275**
recursos	2	-	2	3	4	**65**
conflictes	2	6	3	1	3	**210**
assumptes finalitzats	**7**	**9**	**4**	**8**	**4**	**237**
per sentència del TC	5	8	4	8	4	**173**
recursos	2	4	1	3	2	**52**
conflictes	3	4	3	5	2	**121**
per desistiment[4]	1	1	-	-	-	**49**
recursos	-	1	-	-	-	**3**
conflictes	1	-	-	-	-	**46**
per assentiment[5]						
conflictes	-	-	-	-	-	**5**
per desaparició de l'objecte[6]						
conflictes	1	-	-	-	-	**10**
assumptes pendents	**3**	**6**	**5**	**4**	**7**	**38**
recursos	1	-	2	3	4	**10**
conflictes	2	6	3	1	3	**28**
Estat-Generalitat[7]						
requeriments no continuats	**-**	**1**	**-**	**-**	**1**	**37**
assumptes plantejats al TC	**1**	**3**	**1**	**-**	**2**	**119**
recursos	1	1	-	-	2	**52**
conflictes	-	2	1	-	-	**65**
impugnacions Títol V LOTC	-	-	-	-	-	**2**
assumptes finalitzats	**1**	**1**	**-**	**-**	**-**	**105**
per sentència del TC	1	1	-	-	-	**71**
recursos	1	1	-	-	-	**37**
conflictes	-	-	-	-	-	**32**
impugnacions Títol V LOTC	-	-	-	-	-	**2**
per desistiment	**-**	**-**	**-**	**-**	**-**	**26**
recursos	-	-	-	-	-	**4**
conflictes	-	-	-	-	-	**22**
per assentiment						
conflictes	-	-	-	-	-	**5**
per desaparició de l'objecte						
conflictes	-	-	-	-	-	**3**
assumptes pendents	**1**	**3**	**1**	**1**	**2**	**14**
recursos	1	1	-	-	2	**11**
conflictes	-	2	1	1	-	**3**

(Continua)

18.16 Conflictivitat constitucional. 1998-2002[1]
Tribunal Constitucional.

(Continuació)

	1998	1999	2000	2001	2002	Total 1981-2002
Recursos d'inconstitucionalitat d'altres ens estatals						
contra lleis de la Generalitat[8]						
plantejats	-	-	-	-	-	**6**
sentenciats	1	-	1	-	-	**4**
pendents	-	-	-	-	-	**2**
Conflictes de competència de la Generalitat contra altres CA						
plantejats	1	-	-	-	-	**1**
sentenciats	-	-	-	-	-	**-**
pendents	1	-	-	-	-	**1**
Qüestions d'inconstitucionalitat plantejades pels tribunals						
sobre lleis de la Generalitat[9]						
plantejades i admeses	4	2	-	2	-	**41**
sentenciades	15	-	1	1	1	**28**
desaparegut l'objecte	-	1	-	-	-	**1**
pendents	4	2	-	2	-	**12**

Font: Generalitat de Catalunya. Departament de Governació i Relacions Institucionals. Gabinet Jurídic.

(1) Es recull l'evolució durant els darrers cinc anys i el total acumulat corresponent a l'actual etapa constitucional. La conflictivitat ha estat comptabilitzada de la manera següent: pel que fa als requeriments, recursos i conflictes, segons la data de la disposició o acte impugnats; els assumptes finalitzats, segons la data de la sentència o de l'acte de finalització dictats pel Tribunal Constitucional (TC); i els assumptes que estan pendents, segons l'any de la disposició o acte impugnat.

(2) Es refereix a les actuacions iniciades pels òrgans de la Generalitat contra normes o actes estatals.

(3) Són les controvèrsies que han trobat resposta per avinença en la fase del requeriment previ i que no han arribat a plantejar-se com a conflictes davant el TC.

(4) A petició de la part que va plantejar la controvèrsia.

(5) A petició de la part contra la qual es va formular la impugnació.

(6) Com a conseqüència de la doctrina del TC continguda en una sentència dictada en un tema similar i que aporta una resposta aplicable a la situació controvertida.

(7) Actuacions començades pel Govern de l'Estat contra normes i actes de la Generalitat.

(8) Recursos plantejats pel Defensor del Poble o per més de 50 diputats o de 50 senadors de les Corts Generals.

(9) Es comptabilitzen segons l'any de la seva admissió a tràmit per part del TC.

18.17 Jutjats socials. 1997-2001.
Moviment d'assumptes. Províncies.

	Barcelona	Girona	Lleida	Tarragona	**Catalunya**
Assumptes					
registrats					
1997	36 742	2 284	966	1 730	**41 722**
1998	37 723	2 104	908	1 878	**42 613**
1999	35 849	2 144	997	1 728	**40 718**
2000	32 661	2 122	770	1 755	**37 308**
2001	35 923	2 292	963	2 078	**41 256**
pendents					
1997	12 343	1 044	521	1 517	**15 425**
1998	14 389	758	475	1 747	**17 369**
1999	16 402	706	340	1 900	**19 348**
2000	14 058	652	241	1 690	**16 641**
2001	13 007	764	444	1 797	**16 012**
Sentències					
1997	22 873	1 754	589	1 345	**26 561**
1998	21 433	1 600	680	861	**24 574**
1999	20 478	1 351	555	657	**23 041**
2000	20 662	1 331	475	1 070	**23 538**
2001	20 547	1 394	424	1 797	**24 162**
Executòries					
registrades					
1997	10 181	851	288	663	**11 983**
1998	9 363	634	299	432	**10 728**
1999	7 554	560	240	372	**8 726**
2000	7 255	557	274	563	**8 649**
2001	9 804	591	219	512	**11 126**

Font: Dades elaborades pel Departament de Justícia i Interior de la Generalitat de Catalunya a partir de la *Memòria* anual del Consell General del Poder Judicial.

18.18 Jutjats de primera instància i jutjats de família. 2001.
Nul·litats, separacions i divorcis.

	2001						
	Catalunya	Espanya	% Cat./Esp.	2000	1999	1998	1997
Nul·litats matrimonials	**22**	146	15,1	23	26	30	17
Separacions	**12 603**	**63 184**	**19,9**	**11 990**	**11 404**	**10 939**	**10 778**
de comú acord	**9 403**	41 939	22,4	8 386	7 882	7 278	6 870
contencioses	**3 200**	21 245	15,1	3 604	3 522	3 661	3 908
Divorcis	**7 950**	**36 155**	**22,0**	**8 348**	**7 846**	**7 886**	**7 538**
consensuats	**5 262**	20 835	25,3	5 236	4 702	4 690	4 294
no consensuats	**2 688**	15 320	17,5	3 112	3 144	3 196	3 244
Eficàcia civil, separació, dissolució o nul·litat	**77**	592	13,0	64	86	82	90

Font: Dades elaborades pel Departament de Justícia i Interior de la Generalitat de Catalunya a partir de la *Memòria* anual del Consell General del Poder Judicial.

18.19 Justícia juvenil[1]. 2002.
Menors i joves atesos[2]. Comarques i àmbits.

	1998	1999	2000	2001	2002
Alt Camp	15	39	35	19	33
Alt Empordà	96	90	99	114	157
Alt Penedès	43	63	48	37	63
Alt Urgell	2	24	35	29	17
Alta Ribagorça	-	2	4	5	2
Anoia	63	80	84	69	83
Bages	67	88	120	108	130
Baix Camp	142	132	135	126	167
Baix Ebre	35	40	48	41	54
Baix Empordà	81	87	78	106	184
Baix Llobregat	566	559	542	593	746
Baix Penedès	56	49	82	68	91
Barcelonès	1 683	1 624	1 687	1 850	2 022
Berguedà	17	23	34	43	43
Cerdanya	16	21	13	14	16
Conca de Barberà	3	7	14	7	18
Garraf	85	83	94	89	119
Garrigues	4	8	9	12	15
Garrotxa	8	13	23	30	31
Gironès	149	150	143	170	215
Maresme	217	190	244	244	325
Montsià	23	26	18	17	25
Noguera	21	10	38	34	29
Osona	100	79	89	76	97
Pallars Jussà	10	-	2	1	2
Pallars Sobirà	-	-	1	2	2
Pla d'Urgell	7	9	16	18	16
Pla de l'Estany	13	15	13	20	21
Priorat	1	10	7	2	2
Ribera d'Ebre	14	14	25	10	12
Ripollès	20	18	19	24	27
Segarra	18	29	41	23	19
Segrià	156	146	168	186	177
Selva	69	64	69	83	118
Solsonès	1	5	8	4	4
Tarragonès	179	171	227	149	227
Terra Alta	2	5	1	1	-
Urgell	25	46	40	34	36
Val d'Aran	3	7	2	2	13
Vallès Occidental	441	533	520	493	664
Vallès Oriental	177	172	176	198	242
No comarcalitzats	-	-	30	83	134
Catalunya	**4 628**	**4 731**	**5 081**	**5 234**	**6 398**
Àmbit Metropolità	3 212	3 224	3 311	3 504	4 181
Comarques Gironines	436	437	444	547	753
Camp de Tarragona	396	408	500	371	538
Terres de l'Ebre	74	85	92	69	91
Àmbit de Ponent	231	248	312	307	292
Comarques Centrals	248	275	335	300	357
Alt Pirineu i Aran	31	54	57	53	52

Font: Generalitat de Catalunya. Departament de Justicia i Interior. Direcció General de Justícia Juvenil.

(1) El dia 13 de gener de 2001 va entrar en vigor la Llei orgànica 5/2000, de 12 de gener, reguladora de la responsabilitat penal dels menors, que atorga als jutjats de menors la competència pel coneixement de les causes penals obertes als majors de 14 anys i menors de 18 anys.

(2) Es tracta de persones diferents ateses pels serveis i seccions de la Direcció General de Justícia Juvenil, distribuïdes per comarca de residència.

18.20 Justícia juvenil. 2002.
Intervencions efectuades.[1] Per tipus d'assistència. Províncies.

	Barcelona	Girona	Lleida	Tarragona	**Catalunya**
Jurisdicció de menors (14-18 anys)	**9 311**	**1 320**	**562**	**1 289**	**12 482**
assessorament tècnic	5 369	920	272	816	**7 377**
mediació i reparació	1 628	156	74	186	**2 044**
mesures en medi obert	1 545	215	188	211	**2 159**
mesures en centres	769	29	28	76	**902**
Intervencions administratives a menors	**8**	**-**	**-**	**4**	**12**
assistència voluntària en medi obert	7	-	-	4	**11**
internaments voluntaris en centres	-	-	-	-	**-**
internaments de menors de la DGAM	1	-	-	-	**1**
Total intervencions efectuades	**9 319**	**1 320**	**562**	**1 293**	**12 494**

Font: Generalitat de Catalunya. Departament de Justícia i Inteior. Direcció General de Justícia Juvenil.

(1) Les intervencions són el nombre total de casos que han estat en execució efectiva durant l'any. El nombre d'intervencions és major al nombre de persones ateses perquè n'hi ha algunes que passen per més d'un programa d'intervenció durant l'any.

18.21 Síndic de Greuges. 1998-2002.
Queixes rebudes[1]. Comarques, àmbits i províncies.

	1998	1999	2000	2001	2002
Alt Camp	7	3	16	8	12
Alt Empordà	48	16	54	33	64
Alt Penedès	24	13	60	38	64
Alt Urgell	4	4	8	11	19
Alta Ribagorça	3	1	1	3	4
Anoia	26	18	41	61	76
Bages	44	25	55	69	82
Baix Camp	24	20	37	58	57
Baix Ebre	11	6	19	18	29
Baix Empordà	17	22	33	46	52
Baix Llobregat	155	153	270	331	367
Baix Penedès	18	17	15	27	34
Barcelonès	624	749	1 782	2 185	2 190
Berguedà	6	10	26	23	20
Cerdanya	9	1	5	3	7
Conca de Barberà	7	3	3	9	18
Garraf	26	34	73	85	63
Garrigues	2	2	6	11	17
Garrotxa	7	7	26	19	26
Gironès	35	39	67	67	55
Maresme	80	81	248	200	228
Montsià	14	10	14	12	19
Noguera	6	17	6	8	10
Osona	18	23	52	65	54
Pallars Jussà	1	3	3	12	7
Pallars Sobirà	2	-	4	2	1
Pla d'Urgell	1	3	9	5	4
Pla de l'Estany	12	1	10	19	11
Priorat	0	-	7	3	7
Ribera d'Ebre	7	9	7	6	5
Ripollès	5	3	6	21	13
Segarra	9	4	8	11	7
Segrià	47	33	45	53	61
Selva	32	41	29	44	59
Solsonès	2	4	6	4	11
Tarragonès	44	30	54	57	78
Terra Alta	17	2	2	3	6
Urgell	3	25	13	13	11
Val d'Aran	9	2	4	4	4
Vallès Occidental	113	142	262	315	374
Vallès Oriental	71	67	133	162	158
Catalunya	**1 590**	**1 643**	**3 519**	**4 124**	**4 384**
Àmbit Metropolità	1 093	1 239	2 828	3 316	3 444
Comarques Gironines	156	129	225	249	280
Camp de Tarragona	100	73	132	162	206
Terres de l'Ebre	49	27	42	39	59
Àmbit de Ponent	68	84	87	101	110
Comarques Centrals	96	80	180	222	243
Alt Pirineu i Aran	28	11	25	35	42
Barcelona	1 188	1 315	3 002	3 534	3 677
Girona	164	130	229	252	283
Lleida	89	98	114	137	159
Tarragona	149	100	174	201	265
Queixes procedents de la resta de l'Estat	29	23	38	43	45
Queixes procedents de l'estranger	11	13	6	9	17

Font: Síndic de Greuges de Catalunya.
(1) No s'hi inclouen les actuacions d'ofici.

18.22 Síndic de Greuges. 1998-2002.
Queixes rebudes[1]. Per àrees.

	1998	1999	2000	2001	2002
Administració general	841	866	780	843	867
Ordenació del territori	405	428	463	454	782
Tributària	244	219	234	172	180
Sanitat	443	190	168	543	152
Consum [2]	:	364	383	462	585
Treball i pensions	238	236	285	172	183
Serveis socials	235	152	176	147	161
Infants	:	100	79	217	256
Cultura	269	219	271	85	75
Justicia	542	499	529	476	534
Dones	:	:	6	7	3
Immigració	:	:	71	119	131
Queixes privades o inconcretes	704	585	521	592	566
Total	**3 921**	**3 858**	**3 966**	**4 289**	**4 475**

Font: Síndic de Greuges de Catalunya.
(1) A partir de l'any 2002, no s'hi inclouen les actuacions d'ofici.
(2) A partir de l'any 1999, les queixes rebudes en matèria de consum es desagreguen de l'àrea de sanitat.

18.23 Registre de la Propietat. 2001.
Actes realitzats. Províncies.

	Barcelona	Girona	Lleida	Tarragona	**Catalunya**	Espanya	% Cat./Esp.
Finques registrades per primer cop							
rústiques	90	156	1 014	925	**2 185**	84 855	2,6
urbanes	788	88	1 121	1 221	**3 218**	88 210	3,6
Total 2001	**878**	**244**	**2 135**	**2 146**	**5 403**	**173 065**	**3,1**
Total 2000	371	300	1 976	1 844	**4 491**	172 771	2,6
Total 1999	287	274	1 828	1 568	**3 957**	212 195	1,9
Total 1998	395	231	1 789	1 817	**4 232**	203 731	2
Total 1997	285	241	1 659	1 514	**3 699**	186 158	2,0
Alienació d'immobles							
finques rústiques	**9 691**	**6 613**	**12 400**	**16 396**	**45 100**	**565 892**	**8,0**
actes d'última voluntat	2 371	3 304	6 628	4 199	**16 502**	193 105	8,5
actes o contractes amb intervenció de preu	6 465	2 627	4 373	11 318	**24 783**	305 315	8,1
actes o contractes sense intervenció de preu	855	682	1 399	879	**3 815**	67 472	5,7
finques urbanes	**210 075**	**49 039**	**19 353**	**86 475**	**364 942**	**2 030 917**	**18,0**
actes d'última voluntat	27 883	5 823	3 598	3 876	**41 180**	229 436	17,9
actes o contractes amb intervenció de preu	167 666	40 050	14 413	80 432	**302 561**	1 649 980	18,3
actes o contractes sense intervenció de preu	14 526	3 166	1 342	2 167	**21 201**	151 501	14,0
Total 2001	**219 766**	**55 652**	**31 753**	**102 871**	**410 042**	**2 596 809**	**15,8**
Total 2000	234 185	53 627	32 894	49 264	**369 970**	2 561 025	14,4
Total 1999	226 506	50 202	34 505	46 573	**357 786**	2 429 844	14,7
Total 1998	212 056	46 284	28 979	40 405	**327 724**	2 409 031	13,6
Total 1997	193 195	38 223	28 613	37 766	**297 797**	2 190 259	13,6

Font: Ministerio de Justicia. Dirección General de los Registros y del Notariado. *Anuario*.

18.24 Policia de la Generalitat. Mossos d'esquadra. 2002.
Efectius. Per graduació. Comarques i àmbits.

	Major	Intendent	Inspector	Sotsinspector	Sergent	Caporal	Mossos	**Total**
Alt Camp	-	-	-	-	-	-	-	-
Alt Empordà	-	-	1	3	14	55	282	**355**
Alt Penedès	-	-	-	-	1	6	33	**40**
Alt Urgell	-	-	2	5	15	49	127	**198**
Alta Ribagorça	-	-	-	-	1	8	26	**35**
Anoia	-	-	-	-	1	6	29	**36**
Bages	-	-	3	4	18	76	338	**439**
Baix Camp	-	-	-	-	-	-	-	-
Baix Ebre	-	-	-	-	1	9	59	**69**
Baix Empordà	-	-	1	3	14	50	225	**293**
Baix Llobregat	-	-	1	3	9	41	202	**256**
Baix Penedès	-	-	-	-	1	7	31	**39**
Barcelonès	1	10	22	52	91	258	1 213	**1 647**
Berguedà	-	-	-	1	4	12	46	**63**
Cerdanya	-	-	-	2	1	12	42	**57**
Conca de Barberà	-	-	-	-	1	5	25	**31**
Garraf	-	-	-	-	-	-	-	-
Garrigues	-	-	-	1	-	8	31	**40**
Garrotxa	-	-	1	-	3	22	77	**103**
Gironès	-	1	3	5	27	74	410	**520**
Maresme	-	-	2	7	20	69	289	**387**
Montsià	-	-	-	1	-	2	23	**26**
Noguera	-	-	-	1	8	25	103	**137**
Osona	-	-	1	2	9	28	142	**182**
Pallars Jussà	-	-	-	1	-	18	59	**78**
Pallars Sobirà	-	-	-	-	2	9	26	**37**
Pla d'Urgell	-	-	-	1	-	7	32	**40**
Pla de l'Estany	-	-	-	1	1	7	38	**47**
Priorat	-	-	-	-	-	-	-	-
Ribera d'Ebre	-	-	-	-	1	6	20	**27**
Ripollès	-	-	-	2	-	16	49	**67**
Segarra	-	-	-	2	5	12	54	**73**
Segrià	-	-	3	5	26	80	438	**552**
Selva	-	-	1	2	6	47	159	**215**
Solsonès	-	-	-	1	1	12	43	**57**
Tarragonès	-	-	2	1	10	48	228	**289**
Terra Alta	-	-	-	-	-	-	-	-
Urgell	-	-	-	1	1	16	57	**75**
Val d'Aran	-	-	-	1	2	17	55	**75**
Vallès Occidental	-	-	-	1	1	17	79	**98**
Vallès Oriental	-	2	3	18	20	135	513	**691**
Catalunya	**1**	**13**	**46**	**127**	**315**	**1 269**	**5 603**	**7 374**
Àmbit Metropolità	1	12	28	81	142	526	2 329	**3 119**
Comarques Gironines	-	1	7	16	65	271	1 240	**1 600**
Camp de Tarragona	-	-	2	1	12	60	284	**359**
Terres de l'Ebre	-	-	-	1	2	17	102	**122**
Àmbit de Ponent	-	-	3	11	40	148	715	**917**
Comarques Centrals	-	-	4	8	33	134	598	**777**
Alt Pirineu i Aran	-	-	2	9	21	113	335	**480**

Font: Generalitat de Catalunya. Departament de Justicia i Interior. Direcció General de Seguretat Ciutadana.

18.25 Policia local. 2002.
Efectius. Per graduació. Comarques i àmbits.

	Super-intendent	Intendent major	Intendent	Inspector	Sotsinspector	Sergent	Caporal	Agent	**Total**
Alt Camp	-	-	-	-	1	1	4	27	**33**
Alt Empordà	-	-	1	2	2	7	18	107	**137**
Alt Penedès	-	-	-	11	4	4	12	56	**87**
Alt Urgell	-	-	-	1	-	2	2	10	**15**
Alta Ribagorça	-	-	-	-	-	-	-	-	**-**
Anoia	-	-	-	1	1	6	18	84	**110**
Bages	-	-	-	1	2	8	17	133	**161**
Baix Camp	-	-	2	-	4	9	27	186	**228**
Baix Ebre	-	-	-	1	1	4	10	74	**90**
Baix Empordà	-	-	-	3	8	8	28	172	**219**
Baix Llobregat	-	-	2	13	18	53	150	831	**1 067**
Baix Penedès	-	-	-	1	2	4	16	117	**140**
Barcelonès	3	9	27	16	24	108	311	2 766	**3 264**
Berguedà	-	-	-	1	1	1	4	12	**19**
Cerdanya	-	-	-	1	-	-	1	10	**12**
Conca de Barberà	-	-	-	-	1	-	-	11	**12**
Garraf	-	-	-	3	3	4	26	188	**224**
Garrigues	-	-	-	-	-	-	-	5	**5**
Garrotxa	-	-	-	-	1	2	7	34	**44**
Gironès	-	-	-	2	3	6	18	139	**168**
Maresme	-	1	-	12	25	26	86	547	**697**
Montsià	-	-	-	2	2	1	8	55	**68**
Noguera	-	-	-	-	1	1	17	-	**19**
Osona	-	-	-	2	1	4	13	78	**98**
Pallars Jussà	-	-	-	-	-	-	-	3	**3**
Pallars Sobirà	-	-	-	-	-	-	-	-	**-**
Pla d'Urgell	-	-	-	-	1	1	1	12	**15**
Pla de l'Estany	-	-	-	1	-	2	4	20	**27**
Priorat	-	-	-	-	-	-	-	-	**-**
Ribera d'Ebre	-	-	-	-	-	-	-	1	**1**
Ripollès	-	-	-	-	-	1	2	16	**19**
Segarra	-	-	-	-	-	1	1	7	**9**
Segrià	-	-	-	1	2	7	11	154	**175**
Selva	-	-	-	2	2	10	22	148	**184**
Solsonès	-	-	-	-	-	-	-	5	**5**
Tarragonès	-	1	1	3	3	11	47	284	**350**
Terra Alta	-	-	-	-	-	-	-	-	**-**
Urgell	-	-	-	-	-	1	1	17	**19**
Val d'Aran	-	-	-	-	-	-	-	-	**-**
Vallès Occidental	-	-	5	8	14	37	119	730	**913**
Vallès Oriental	-	-	-	10	6	16	68	376	**476**
Catalunya	**3**	**11**	**38**	**98**	**133**	**346**	**1 069**	**7 415**	**9 113**
Àmbit Metropolità	3	10	34	73	94	248	772	5 494	**6 728**
Comarques Gironines	-	-	1	10	16	36	99	636	**798**
Camp de Tarragona	-	1	3	4	11	25	94	625	**763**
Terres de l'Ebre	-	-	-	3	3	5	18	130	**159**
Àmbit de Ponent	-	-	-	1	4	11	31	195	**242**
Comarques Centrals	-	-	-	5	5	19	52	312	**393**
Alt Pirineu i Aran	-	-	-	2	-	2	3	23	**30**

Font: Generalitat de Catalunya. Departament de Justícia i Interior. Direcció General de Seguretat Ciutadana.

19. Eleccions

Aspectes metodològics

Definicions

Parlament Europeu

19.01 Vots. Per candidatures. 15 de juny de 1999. Comarques, àmbits i províncies.
19.02 Distribució dels vots. Per candidatures. 15 de juny de 1999. Comarques, àmbits i províncies.
19.03 Vots. Per candidatures. 1987, 1989, 1994 i 1999. Províncies.
19.04 Distribució dels vots. Per candidatures. 1987, 1989, 1994 i 1999. Províncies.

Congrés dels Diputats

19.05 Vots. Per candidatures. 12 de març del 2000. Comarques, àmbits i províncies.
19.06 Distribució dels vots. Per candidatures. 12 de març del 2000. Comarques, àmbits i províncies.
19.07 Vots. Per candidatures. 1977, 1979, 1982, 1986, 1989, 1993, 1996 i 2000.
19.08 Distribució dels vots. Per candidatures. 1977, 1979, 1982, 1986, 1989, 1993, 1996 i 2000.
19.09 Escons. Per candidatures. 1977, 1979, 1982, 1986, 1989, 1993, 1996 i 2000. Províncies.

Parlament de Catalunya

19.10 Vots. Per candidatures. 17 d'octubre de 1999. Comarques, àmbits i províncies.
19.11 Distribució dels vots. Per candidatures. 17 d'octubre de 1999. Comarques, àmbits i províncies.
19.12 Escons. Per candidatures. 1980, 1984, 1988, 1992, 1995 i 1999. Províncies.

Municipals

19.13 Vots. Per candidatures. 25 de maig del 2003. Comarques, àmbits i províncies.
19.14 Distribució dels vots. Per candidatures. 25 de maig del 2003. Comarques, àmbits i províncies.
19.15 Regidors. Per candidatures. 25 de maig del 2003. Comarques, àmbits i províncies.
19.16 Regidors. Per candidatures. 1979, 1983, 1987, 1991, 1995, 1999 i 2003. Províncies.

Consells comarcals

19.17 Consellers. Per candidatures. 25 de maig del 2003. Comarques i àmbits.

Aspectes metodològics

El capítol d'eleccions de l'*Anuari estadístic de Catalunya* (AEC) no és una recopilació exhaustiva de totes les consultes produïdes des de l'any 1976, sinó que només s'hi exposen amb detall els resultats de l'última convocatòria de cada tipus d'eleccions: Parlament Europeu, generals al Congrés dels Diputats, Parlament de Catalunya, municipals i consells comarcals. De les consultes anteriors només se'n fa una referència en el total de Catalunya.

Els tipus d'agregacions obeeixen a la intenció d'oferir sèries comparables cronològicament.

En les taules de les diferents eleccions només s'han enumerat els vots d'aquells partits que van obtenir representació, la resta de partits, coalicions o agrupacions d'electors, han estat reunits sota l'epígraf «altres». La relació de les distintes sigles dels partits i coalicions que integren els epígrafs «altres» en totes les taules i també el seu significat no s'ha inclòs en aquest *Anuari*. Per a la seva consulta remetem a les publicacions específiques d'estadística electoral.

L'ordenació de les diferents candidatures ha estat la de major a menor nombre de vots obtinguts pels diferents partits en el conjunt de Catalunya.

Per a cada tipus d'eleccions es presenten dues taules: una de dades generals i l'altra referent a la distribució dels vots pels diferents partits o coalicions.

Definicions

Abstenció: acció de no participar en una votació. S'expressa en nombre de persones o en percentatge sobre el nombre d'electors.

Cens electoral: relació de totes les persones majors d'edat amb dret a votar i que estiguin en ple ús dels drets civils i polítics.

En l'actualitat el cens electoral és un arxiu d'abast estatal de tots els qui tenen dret a votar i la seva confecció i distribució és a càrrec de l'Instituto Nacional de Estadística (INE). Prèviament a cada consulta, hi ha un període d'exposició al públic del cens per tal de rectificar els possibles errors o modificacions que hi pogués haver.

Circumscripcions electorals: en la normativa electoral vigent les circumscripcions electorals, pel que fa a la realització de referèndums, eleccions legislatives o eleccions al Parlament de Catalunya, coincideixen amb les províncies. En les eleccions locals la circumscripció és el municipi i per a les eleccions al Parlament Europeu la circumscripció és el conjunt de l'Estat espanyol.

L'òrgan oficial que regula el funcionament electoral de cada circumscripció és la junta electoral provincial. En les eleccions locals ho seran les juntes electorals de zona (que coincideixen amb els partits judicials). Les juntes de zona també tenen atribucions en les altres consultes, com ara de propaganda o de creació de documentació per als interventors.

Consells comarcals: no es formen mitjançant votació directa. Un cop constituïts tots els ajuntaments se sumen separadament el nombre de vots i el de regidors de les diferents candidatures de cadascun dels municipis i en funció dels resultats s'assigna la representació als consells comarcals.

Elector: persona que reuneix requisits legals per exercitar el dret de sufragi.

Normativa electoral: la normativa electoral vigent a l'Estat espanyol té com a criteri l'aplicació del sistema de representació proporcional amb candidatures completes, tancades i blocades.

La distribució d'escons (siguin escons al Parlament o regidors per als consistoris) es fa d'acord amb la regla matemàtica d'Hondt.

Hi ha uns percentatges mínims (3% per a les eleccions al Parlament de Catalunya i a les legislatives i 5% per a les locals) per sota dels quals els partits o coalicions que no els hagin obtingut no entren en el repartiment d'escons.

Participació: acció de prendre part en una votació. S'expressa en nombre de persones o en percentatge sobre el nombre d'electors.

Relació de sigles i noms de les candidatures que apareixen a les taules:

AEC-EVE	Alternativa Ecologista de Catalunya-Els Verds Europeus
AP	Alianza Popular
ARM	Agrupación de Electores de José María Ruiz Mateos
CC-UCD	Centristes de Catalunya. UCD
CD	Coalición Democrática
CDS	Centro Democrático y Social
CEC	Confederació Ecologista de Catalunya
CiU	Convergència i Unió
CP	Coalición Popular
EA	Por la Europa de los Pueblos
EC	Esquerra de Catalunya
ERC	Esquerra Republicana de Catalunya
FORO-CDS	Coalición Foro y Centro Democrático y Social
IC-V	Iniciativa per Catalunya-Verds
IU	Izquierda Unida
PDC	Pacte Democràtic per Catalunya
PEN	Per l'Europa de les Nacions. Coalición Europea de los Pueblos (ERC-EA-PNG)
PEP	Per l'Europa dels Pobles (EA, ERC, ACC, ENE, TC)
PP	Partit Popular
PSA	Partido Socialista de Andalucia-Partido Andaluz
PSC	Partit dels Socialistes de Catalunya (PSC-PSOE)
PSUC	Partit Socialista Unificat de Catalunya
UCD	Unión de Centro Democrático
UCDCC	Unió del Centre i de la Democràcia Cristiana de Catalunya
UEC	PSUC-ENE. Unió de l'Esquerra Catalana

Residents absents: persones que residien a l'estranger i que van votar per correu.

Vot blanc: vot d'aquell elector que, havent exercit el dret a votar, no s'ha pronunciat per cap de les opcions que se li presentaven en la consulta. També es considera vot blanc aquell que es faci a favor d'alguna candidatura que ha estat legalment retirada de la circumscripció.

Vot nul: vot emès en papereta no oficial, que vagi sense sobre o que contingui més d'una papereta, o que a l'imprès hi hagi qualsevol esmena, modificació o no s'ajusti a les normes electorals establertes.

Votant: persona que exerceix realment i efectivament el seu dret a votar.

19.01 Parlament Europeu. 15 de juny de 1999.
Vots[1]. Per candidatures. Comarques, àmbits i províncies.

	Electors	Votants	PSC	CiU	PP	ERC	IC	Altres[2]
Alt Camp	28 856	19 596	5 420	6 816	2 761	2 818	573	695
Alt Empordà	79 041	48 976	12 843	19 186	7 570	3 709	1 301	2 823
Alt Penedès	63 998	42 543	14 363	15 943	4 754	3 621	1 092	1 763
Alt Urgell	16 168	10 463	2 418	4 381	1 660	1 116	264	415
Alta Ribagorça	3 101	2 126	779	739	297	123	70	84
Anoia	74 143	45 096	15 124	15 841	6 255	2 749	1 738	2 119
Bages	130 406	79 161	25 088	30 524	7 990	7 376	3 073	3 213
Baix Camp	114 057	64 683	19 459	20 340	11 633	5 533	2 539	3 483
Baix Ebre	54 366	37 200	9 009	13 738	9 021	2 211	1 097	1 095
Baix Empordà	80 930	49 209	13 463	20 598	5 634	3 550	1 882	2 569
Baix Llobregat	552 795	287 491	120 909	54 171	47 502	11 486	25 282	21 931
Baix Penedès	42 648	27 808	10 518	9 184	4 328	1 475	562	1 131
Barcelonès	1 824 693	935 399	358 662	212 518	186 528	41 424	57 755	57 373
Bergueda	33 189	22 300	5 283	10 179	2 077	2 884	466	818
Cerdanya	11 588	7 221	1 437	3 207	1 157	659	159	384
Conca de Barberà	15 573	10 521	1 985	4 475	1 330	1 622	352	423
Garraf	82 059	45 709	16 728	12 986	7 520	2 533	2 561	2 611
Garrigues	16 333	11 278	2 502	4 783	1 520	1 385	229	516
Garrotxa	39 700	25 720	5 892	12 329	2 449	2 343	985	1 024
Gironès	108 280	64 688	19 132	23 805	7 604	6 055	2 360	4 066
Maresme	274 572	159 153	49 209	54 298	25 748	10 402	7 421	8 515
Montsià	45 520	31 304	8 435	11 789	5 844	2 041	1 091	1 046
Noguera	29 363	21 016	4 420	9 166	3 296	2 347	421	774
Osona	103 001	64 760	11 765	31 720	5 630	8 304	2 566	2 989
Pallars Jussà	10 758	6 867	1 954	3 006	758	478	175	274
Pallars Sobirà	5 174	4 077	970	1 813	451	374	143	213
Pla d'Urgell	24 425	17 600	3 965	7 517	2 631	2 030	332	557
Pla de l'Estany	19 774	12 860	1 871	6 467	1 318	1 690	364	621
Priorat	7 893	6 077	1 677	2 205	725	724	187	361
Ribera d'Ebre	18 579	14 073	4 003	5 832	1 899	1 004	539	398
Ripollès	22 637	15 784	3 556	7 603	1 221	1 446	722	732
Segarra	14 752	10 062	1 646	4 461	1 834	1 102	230	461
Segrià	139 535	81 165	26 388	26 301	15 280	4 763	2 537	3 783
Selva	90 644	56 477	14 263	24 832	6 826	4 133	1 680	3 271
Solsonès	9 444	6 364	773	3 067	904	825	106	449
Tarragonès	140 665	81 162	25 124	23 172	18 165	4 377	3 313	4 851
Terra Alta	10 572	7 950	1 745	3 143	1 857	579	192	221
Urgell	25 341	16 438	3 025	7 894	2 525	1 435	394	690
Val d'Aran	6 259	4 474	1 225	1 685	1 146	91	52	181
Vallès Occidental	582 839	293 924	117 097	66 974	46 001	12 684	22 034	22 780
Vallès Oriental	248 877	139 478	49 283	41 786	21 037	8 307	7 336	8 684
Catalunya	**5 202 548**	**2 888 253**	**993 408**	**840 474**	**484 686**	**173 808**	**156 175**	**170 387**
Ambit Metropolità	3 629 833	1 903 697	726 251	458 676	339 090	90 457	123 481	123 657
Comarques Gironines	441 006	273 714	71 020	114 820	32 622	22 926	9 294	15 106
Camp de Tarragona	349 692	209 847	64 183	66 192	38 942	16 549	7 526	10 944
Terres de l'Ebre	129 037	90 527	23 192	34 502	18 621	5 835	2 919	2 760
Ambit de Ponent	249 749	157 559	41 946	60 122	27 086	13 062	4 143	6 781
Comarques Centrals	350 183	217 681	58 033	91 331	22 856	22 138	7 949	9 588
Alt Pirineu i Aran	53 048	35 228	8 783	14 831	5 469	2 841	863	1 551
Barcelona	3 969 902	2 114 471	783 557	546 528	361 009	111 682	131 307	132 789
Girona	450 558	279 694	72 095	117 482	33 628	23 523	9 434	15 406
Lleida	303 359	193 714	50 381	75 770	32 486	16 219	4 989	8 488
Tarragona	478 729	300 374	87 375	100 694	57 563	22 384	10 445	13 704

Font: Generalitat de Catalunya. Departament de Governació i Relacions Institucionals.
(1) Nombre de vots a candidatures.
(2) S'hi inclouen els partits que no assoliren cap escó en tot l'Estat espanyol.

19.02 Parlament Europeu. 15 de juny de 1999. Distribució dels vots[1]. Per candidatures. Comarques, àmbits i províncies.

	Participació	Abstenció	PSC	CiU	PP	ERC	IC	Altres[2]
Alt Camp	67,9	32,1	28,4	35,7	14,5	14,8	3,0	3,6
Alt Empordà	62,0	38,0	27,1	40,5	16,0	7,8	2,7	6,0
Alt Penedès	66,5	33,5	34,6	38,4	11,5	8,7	2,6	4,2
Alt Urgell	64,7	35,3	23,6	42,7	16,2	10,9	2,6	4,1
Alta Ribagorça	68,6	31,4	37,2	35,3	14,2	5,9	3,4	4,0
Anoia	60,8	39,2	34,5	36,2	14,3	6,3	4,0	4,8
Bages	60,7	39,3	32,5	39,5	10,3	9,6	4,0	4,2
Baix Camp	56,7	43,3	30,9	32,3	18,5	8,8	4,0	5,5
Baix Ebre	68,4	31,6	24,9	38,0	24,9	6,1	3,0	3,0
Baix Empordà	60,8	39,2	28,2	43,2	11,8	7,4	4,0	5,4
Baix Llobregat	52,0	48,0	43,0	19,3	16,9	4,1	9,0	7,8
Baix Penedès	65,2	34,8	38,7	33,8	15,9	5,4	2,1	4,2
Barcelonès	51,3	48,7	39,2	23,2	20,4	4,5	6,3	6,3
Bergueda	67,2	32,8	24,3	46,9	9,6	13,3	2,2	3,8
Cerdanya	62,3	37,7	20,5	45,8	16,5	9,4	2,3	5,5
Conca de Barberà	67,6	32,4	19,5	43,9	13,1	15,9	3,5	4,2
Garraf	55,7	44,3	37,2	28,9	16,7	5,6	5,7	5,8
Garrigues	69,1	31,0	22,9	43,7	13,9	12,7	2,1	4,7
Garrotxa	64,8	35,2	23,6	49,3	9,8	9,4	3,9	4,1
Gironès	59,7	40,3	30,4	37,8	12,1	9,6	3,7	6,5
Maresme	58,0	42,0	31,6	34,9	16,6	6,7	4,8	5,5
Montsià	68,8	31,2	27,9	39,0	19,3	6,8	3,6	3,5
Noguera	71,6	28,4	21,6	44,9	16,1	11,5	2,1	3,8
Osona	62,9	37,1	18,7	50,4	8,9	13,2	4,1	4,8
Pallars Jussà	63,8	36,2	29,4	45,2	11,4	7,2	2,6	4,1
Pallars Sobirà	78,8	21,2	24,5	45,7	11,4	9,4	3,6	5,4
Pla d'Urgell	72,1	27,9	23,3	44,1	15,5	11,9	2,0	3,3
Pla de l'Estany	65,0	35,0	15,2	52,5	10,7	13,7	3,0	5,0
Priorat	77,0	23,0	28,5	37,5	12,3	12,3	3,2	6,1
Ribera d'Ebre	75,8	24,3	29,3	42,7	13,9	7,3	3,9	2,9
Ripollès	69,7	30,3	23,3	49,8	8,0	9,5	4,7	4,8
Segarra	68,2	31,8	16,9	45,8	18,8	11,3	2,4	4,7
Segrià	58,2	41,8	33,4	33,3	19,3	6,0	3,2	4,8
Selva	62,3	37,7	25,9	45,1	12,4	7,5	3,1	6,0
Solsonès	67,4	32,6	12,6	50,1	14,8	13,5	1,7	7,3
Tarragonès	57,7	42,3	31,8	29,3	23,0	5,5	4,2	6,1
Terra Alta	75,2	24,8	22,6	40,6	24,0	7,5	2,5	2,9
Urgell	64,9	35,1	19,0	49,5	15,8	9,0	2,5	4,3
Val d'Aran	71,5	28,5	28,0	38,5	26,2	2,1	1,2	4,1
Vallès Occidental	50,4	49,6	40,7	23,3	16,0	4,4	7,7	7,9
Vallès Oriental	56,0	44,0	36,1	30,6	15,4	6,1	5,4	6,4
Catalunya	**55,5**	**44,5**	**35,2**	**29,8**	**17,2**	**6,2**	**5,5**	**6,0**
Ambit Metropolità	52,5	47,6	39,0	24,6	18,2	4,9	6,6	6,6
Comarques Gironines	62,1	37,9	26,7	43,2	12,3	8,6	3,5	5,7
Camp de Tarragona	60,0	40,0	31,4	32,4	19,1	8,1	3,7	5,4
Terres de l'Ebre	70,2	29,8	26,4	39,3	21,2	6,6	3,3	3,1
Ambit de Ponent	63,1	36,9	27,4	39,3	17,7	8,5	2,7	4,4
Comarques Centrals	62,2	37,8	27,4	43,1	10,8	10,5	3,8	4,5
Alt Pirineu i Aran	66,4	33,6	25,6	43,2	15,9	8,3	2,5	4,5
Barcelona	53,3	46,7	37,9	26,4	17,5	5,4	6,4	6,4
Girona	62,1	37,9	26,6	43,3	12,4	8,7	3,5	5,7
Lleida	63,9	36,1	26,8	40,2	17,3	8,6	2,7	4,5
Tarragona	62,7	37,3	29,9	34,5	19,7	7,7	3,6	4,7

Font: Generalitat de Catalunya. Departament de Governació i Relacions Institucionals.
(1) Percentatge calculat sobre el total de vots a candidatures.
(2) S'hi inclouen els partits que no assoliren cap escó en tot l'Estat espanyol.

19.03 Parlament Europeu. 1987, 1989, 1994 i 1999. Vots. Per candidatures. Províncies.

	1999							
	Barcelona	Girona	Lleida	Tarragona	**Catalunya**	1994	1989	1987
Electors	3 969 902	450 558	303 359	478 729	**5 202 548**	4 955 283	4 651 017	4 493 653
Votants	2 114 471	279 694	193 714	300 374	**2 888 253**	2 571 438	2 397 934	3 055 004
PSC-PSOE	783 557	72 095	50 381	87 375	**993 408**	721 374	864 744	1 117 564
CiU	546 528	117 482	75 770	100 694	**840 474**	806 610	654 901	842 331
PP	361 009	33 628	32 486	57 563	**484 686**	473 716	204 486	339 364
ERC	111 682	23 523	16 219	22 384	**173 808**	-	-	-
IC	131 307	9 434	4 989	10 445	**156 175**	283 779	131 507	161 612
PEP	-	-	-	-	**-**	141 285	-	-
CEC	-	-	-	-	**-**	25 420	-	-
FORO-CDS	-	-	-	-	**-**	17 286	87 077	169 897
PEN/EA	-	-	-	-	**-**	-	78 294	112 817
ARM	-	-	-	-	**-**	-	68 594	-
Altres[1]	132 789	15 406	8 488	13 704	**170 387**	60 889	259 270	256 870

Font: Generalitat de Catalunya. Departament de Governació i Relacions Institucionals (1999)
Generalitat de Catalunya. Departament de Governació. *Eleccions al Parlament Europeu 1994.*
Institut d'Estadística de Catalunya (1989)
Consorci d'Informació i Documentació de Catalunya. *Resultats de les eleccions al Parlament Europeu. 10-VI-1987.*

(1) S'hi inclouen els partits que no assoliren cap escó en tot l'Estat espanyol.

19.04 Parlament Europeu. 1987, 1989, 1994 i 1999. Distribució dels vots[1]. Per candidatures. Províncies.

	1999							
	Barcelona	Girona	Lleida	Tarragona	**Catalunya**	1994	1989	1987
Participació	53,3	62,1	63,9	62,7	**55,5**	51,9	51,6	68,0
Abstenció	46,7	37,9	36,1	37,3	**44,5**	48,1	48,4	32,0
PSC-PSOE	37,9	26,6	26,8	29,9	**35,2**	28,2	36,1	36,6
CiU	26,4	43,3	40,2	34,5	**29,8**	31,5	27,3	27,6
PP	17,5	12,4	17,3	19,7	**17,2**	18,5	8,5	11,1
ERC	5,4	8,7	8,6	7,7	**6,2**	-	-	-
IC	6,4	3,5	2,7	3,6	**5,5**	11,1	5,5	5,3
PEP	-	-	-	-	**-**	5,5	-	-
CEC	-	-	-	-	-	1,0	-	-
FORO-CDS	-	-	-	-	-	0,7	3,6	5,6
PEN/EA	-	-	-	-	-	-	3,3	3,7
ARM	-	-	-	-	-	-	2,9	-
Altres[2]	6,4	5,7	4,5	4,7	**6,0**	2,4	10,8	13,4

Font: Generalitat de Catalunya. Departament de Governació i Relacions Institucionals (1999).
Generalitat de Catalunya. Departament de Governació. *Eleccions al Parlament Europeu 1994.*
Institut d'Estadística de Catalunya (1989).
Consorci d'Informació i Documentació de Catalunya. *Resultats de les eleccions al Parlament Europeu. 10-VI-1987.*

(1) Percentatge calculat sobre el total de vots a candidatures.
(2) S'hi inclouen els partits que no assoliren cap escó en tot l'Estat espanyol.

19.05 Congrés dels Diputats. 12 de març del 2000. Vots[1]. Per candidatures. Comarques, àmbits i províncies.

	Electors	Votants	PSC	CiU	PP	ERC	IC-V	Altres[2]
Alt Camp	28 990	19 081	5 559	6 916	3 408	2 081	335	373
Alt Empordà	78 534	50 185	14 311	19 027	10 179	3 683	703	1 299
Alt Penedès	64 581	43 637	13 835	16 572	7 107	3 350	1 192	864
Alt Urgell	16 246	10 127	2 527	4 367	1 886	858	186	127
Alta Ribagorça	3 103	2 043	859	654	311	105	28	48
Anoia	74 934	48 826	15 012	17 380	10 275	2 768	1 383	1 152
Bages	130 363	85 646	25 832	33 246	13 553	7 147	2 467	1 908
Baix Camp	114 428	71 671	22 996	21 750	17 044	4 509	1 938	1 874
Baix Ebre	54 495	35 142	10 353	11 484	9 578	1 812	475	679
Baix Empordà	80 815	52 494	16 228	21 093	7 914	3 861	943	1 346
Baix Llobregat	556 755	353 416	148 983	66 903	83 684	12 323	17 104	18 420
Baix Penedès	44 623	29 117	10 570	8 864	6 464	1 422	445	710
Barcelonès	1 804 589	1 162 706	407 794	276 244	302 964	56 047	49 005	47 840
Berguedà	33 028	21 964	5 476	9 984	2 900	2 366	427	391
Cerdanya	11 615	7 249	1 613	3 163	1 377	705	104	133
Conca de Barberà	15 627	10 296	2 328	4 461	1 573	1 243	236	171
Garraf	83 306	52 316	18 925	14 118	11 896	2 677	2 189	1 658
Garrigues	16 349	11 232	2 732	4 803	1 814	1 348	150	155
Garrotxa	39 702	26 386	6 382	12 988	3 182	2 423	445	428
Gironès	108 972	72 383	21 936	26 881	10 962	7 080	1 621	2 365
Maresme	278 063	183 433	54 203	61 980	41 293	11 132	6 135	5 590
Montsià	45 680	30 185	9 335	10 290	7 217	1 552	499	696
Noguera	29 404	20 248	4 721	8 607	4 104	1 702	256	329
Osona	103 318	69 250	13 664	34 493	8 487	8 129	1 909	1 199
Pallars Jussà	10 650	6 788	1 959	2 958	933	550	105	134
Pallars Sobirà	5 180	3 495	1 023	1 512	450	327	55	70
Pla d'Urgell	24 482	17 071	4 304	7 490	3 087	1 314	184	258
Pla de l'Estany	19 794	13 458	2 275	6 907	1 613	1 838	216	283
Priorat	7 919	5 770	1 759	2 157	805	678	105	129
Ribera d'Ebre	18 497	13 272	4 376	5 045	2 161	969	214	276
Ripollès	22 531	15 542	3 868	7 375	1 768	1 551	362	293
Segarra	14 837	9 945	1 844	4 467	2 089	991	180	153
Segrià	139 537	89 722	28 190	29 450	21 456	4 622	1 879	2 236
Selva	91 013	59 036	16 853	23 821	9 905	4 436	951	2 046
Solsonès	9 521	6 248	1 062	3 122	1 092	632	69	128
Tarragonès	142 479	92 882	31 917	23 524	25 963	4 458	2 215	3 074
Terra Alta	10 516	7 514	1 955	2 782	1 923	485	89	133
Urgell	25 437	17 136	3 621	7 939	2 975	1 517	350	278
Val d'Aran	6 291	4 114	1 354	1 183	1 305	86	44	66
Vallès Occidental	587 578	375 694	145 436	90 668	82 027	16 451	16 002	18 240
Vallès Oriental	252 191	161 403	55 015	48 955	35 221	8 138	5 491	5 873
Catalunya	**5 205 973**	**3 368 123**	**1 142 985**	**965 623**	**763 945**	**189 366**	**118 686**	**123 425**
Àmbit Metropolità	3 627 063	2 332 605	844 191	575 440	564 192	110 118	97 118	98 485
Comarques Gironines	441 361	289 484	81 853	118 092	45 523	24 872	5 241	8 060
Camp de Tarragona	354 066	228 817	75 129	67 672	55 257	14 391	5 274	6 331
Terres de l'Ebre	129 188	86 113	26 019	29 601	20 879	4 818	1 277	1 784
Àmbit de Ponent	250 046	165 354	45 412	62 756	35 525	11 494	2 999	3 409
Comarques Centrals	351 164	231 934	61 046	98 225	36 307	21 042	6 255	4 778
Alt Pirineu i Aran	53 085	33 816	9 335	13 837	6 262	2 631	522	578
Barcelona	3 968 032	2 557 846	904 208	670 152	599 392	130 481	103 299	103 135
Girona	450 912	295 468	83 101	120 730	46 728	25 442	5 323	8 165
Lleida	303 775	199 879	54 528	77 468	41 689	14 234	3 513	4 010
Tarragona	483 254	314 930	101 148	97 273	76 136	19 209	6 551	8 115

Font: Generalitat de Catalunya. Departament de Governació i Relacions Institucionals.

(1) Nombre de vots a candidatures.

(2) S'hi inclouen els partits que no assoliren cap escó i també aquelles forces parlamentàries que no han concorregut a les quatre circumscripcions catalanes.

19.06 Congrés dels Diputats. 12 de març del 2000.
Distribució dels vots[1]. Per candidatures. Comarques, àmbits i províncies.

	Participació	Abstenció	PSC	CiU	PP	ERC	IC-V	Altres[2]
Alt Camp	65,8	34,2	29,8	37,0	18,3	11,2	1,8	2,0
Alt Empordà	63,9	36,1	29,1	38,7	20,7	7,5	1,4	2,6
Alt Penedès	67,6	32,4	32,2	38,6	16,6	7,8	2,8	2,0
Alt Urgell	62,3	37,7	25,4	43,9	19,0	8,6	1,9	1,3
Alta Ribagorça	65,8	34,2	42,8	32,6	15,5	5,2	1,4	2,4
Anoia	65,2	34,8	31,3	36,2	21,4	5,8	2,9	2,4
Bages	65,7	34,3	30,7	39,5	16,1	8,5	2,9	2,3
Baix Camp	62,6	37,4	32,8	31,0	24,3	6,4	2,8	2,7
Baix Ebre	64,5	35,5	30,1	33,4	27,9	5,3	1,4	2,0
Baix Empordà	65,0	35,0	31,6	41,1	15,4	7,5	1,8	2,6
Baix Llobregat	63,5	36,5	42,9	19,3	24,1	3,6	4,9	5,3
Baix Penedès	65,3	34,8	37,1	31,1	22,7	5,0	1,6	2,5
Barcelonès	64,4	35,6	35,8	24,2	26,6	4,9	4,3	4,2
Berguedà	66,5	33,5	25,4	46,3	13,5	11,0	2,0	1,8
Cerdanya	62,4	37,6	22,7	44,6	19,4	9,9	1,5	1,9
Conca de Barberà	65,9	34,1	23,3	44,6	15,7	12,4	2,4	1,7
Garraf	62,8	37,2	36,8	27,4	23,1	5,2	4,3	3,2
Garrigues	68,7	31,3	24,8	43,7	16,5	12,3	1,4	1,4
Garrotxa	66,5	33,5	24,7	50,3	12,3	9,4	1,7	1,7
Gironès	66,4	33,6	31,0	37,9	15,5	10,0	2,3	3,3
Maresme	66,0	34,0	30,1	34,4	22,9	6,2	3,4	3,1
Montsià	66,1	33,9	31,6	34,8	24,4	5,3	1,7	2,4
Noguera	68,9	31,1	23,9	43,7	20,8	8,6	1,3	1,7
Osona	67,0	33,0	20,1	50,8	12,5	12,0	2,8	1,8
Pallars Jussà	63,7	36,3	29,5	44,6	14,1	8,3	1,6	2,0
Pallars Sobirà	67,5	32,5	29,8	44,0	13,1	9,5	1,6	2,0
Pla d'Urgell	69,7	30,3	25,9	45,0	18,6	7,9	1,1	1,6
Pla de l'Estany	68,0	32,0	17,3	52,6	12,3	14,0	1,6	2,2
Priorat	72,9	27,1	31,2	38,3	14,3	12,0	1,9	2,3
Ribera d'Ebre	71,8	28,3	33,6	38,7	16,6	7,4	1,6	2,1
Ripollès	69,0	31,0	25,4	48,5	11,6	10,2	2,4	1,9
Segarra	67,0	33,0	19,0	45,9	21,5	10,2	1,9	1,6
Segrià	64,3	35,7	32,1	33,5	24,4	5,3	2,1	2,6
Selva	64,9	35,1	29,1	41,1	17,1	7,7	1,6	3,5
Solsonès	65,6	34,4	17,4	51,1	17,9	10,4	1,1	2,1
Tarragonès	65,2	34,8	35,0	25,8	28,5	4,9	2,4	3,4
Terra Alta	71,5	28,6	26,5	37,8	26,1	6,6	1,2	1,8
Urgell	67,4	32,6	21,7	47,6	17,8	9,1	2,1	1,7
Val d'Aran	65,4	34,6	33,5	29,3	32,3	2,1	1,1	1,6
Vallès Occidental	63,9	36,1	39,4	24,6	22,2	4,5	4,3	5,0
Vallès Oriental	64,0	36,0	34,7	30,9	22,2	5,1	3,5	3,7
Catalunya	**64,7**	**35,3**	**34,6**	**29,2**	**23,1**	**5,7**	**3,6**	**3,7**
Àmbit Metropolità	64,3	35,7	36,9	25,1	24,6	4,8	4,2	4,3
Comarques Gironines	65,6	34,4	28,9	41,6	16,1	8,8	1,9	2,8
Camp de Tarragona	64,6	35,4	33,5	30,2	24,7	6,4	2,4	2,8
Terres de l'Ebre	66,7	33,3	30,8	35,1	24,7	5,7	1,5	2,1
Àmbit de Ponent	66,1	33,9	28,1	38,8	22,0	7,1	1,9	2,1
Comarques Centrals	66,1	34,0	26,8	43,2	16,0	9,2	2,8	2,1
Alt Pirineu i Aran	63,7	36,3	28,2	41,7	18,9	7,9	1,6	1,7
Barcelona	64,5	35,5	36,0	26,7	23,9	5,2	4,1	4,1
Girona	65,5	34,5	28,7	41,7	16,1	8,8	1,8	2,8
Lleida	65,8	34,2	27,9	39,6	21,3	7,3	1,8	2,1
Tarragona	65,2	34,8	32,8	31,5	24,7	6,2	2,1	2,6

Font: Generalitat de Catalunya. Departament de Governació i Relacions Institucionals.

(1) Percentatge calculat sobre el total de vots a candidatures.

(2) S'hi inclouen els partits que no assoliren cap escó i també aquelles forces parlamentàries que no han concorregut a les quatre circumscripcions catalanes.

19.07 Congrés dels Diputats. 1977, 1979, 1982, 1986, 1989, 1993, 1996 i 2000.
Vots. Per candidatures.

	1977	1979	1982	1986	1989	1993	1996	2000
Electors	3 912 151	4 393 499	4 316 738	4 656 012	4 697 210	4 846 513	5 099 731	5 205 973
Votants	3 101 132	3 008 198	3 483 314	3 206 584	3 175 907	3 679 280	3 902 547	3 368 123
PSC-PSOE	880 539	877 226	1 575 260	1 302 710	1 123 975	1 277 838	1 531 143	1 142 985
CiU	522 060	484 154	772 673	1 018 401	1 032 243	1 165 783	1 151 633	965 623
PP	108 633	107 812	503 413	363 002	336 015	624 493	698 400	763 945
ERC	141 959	123 428	138 219	-	-	186 784	162 545	189 366
IC-V	564 574	513 575	158 536	124 551	231 452	273 444	296 985	118 686
CDS	-	-	68 385	131 222	136 518	-	-	-
Altres(1)	835 929	837 403	206 980	225 684	278 792	111 735	23 066	123 425

Font: Generalitat de Catalunya. Departament de Governació i Relacions Institucionals (2000, 1996 i 1993)
Generalitat de Catalunya. Departament de Governació. *Eleccions generals 1989.*
Consorci d'Informació i Documentació de Catalunya. *Resultats de les eleccions legislatives a Catalunya. Congrés de Diputats. 22-VI-1986.*
Generalitat de Catalunya. Departament de Governació. Institut Central d'Estadística i Documentació (1982)
Equip de Sociologia Electoral (UAB). *Resultats de les eleccions legislatives a Catalunya. Congrés de Diputats. 28-X-1982.*
Universitat Autònoma de Barcelona. Equip de Sociologia Electoral. *Atles electoral de Catalunya. 1976-1980.*

(1) S'hi inclouen els partits que no assoliren cap escó i també aquelles forces parlamentàries que no han concorregut a les quatre circumscripcions catalanes.

19.08 Congrés dels Diputats. 1977, 1979, 1982, 1986, 1989, 1993, 1996 i 2000.
Distribució dels vots(1). Per candidatures.

	1977	1979	1982	1986	1989	1993	1996	2000
Participació	79,3	68,5	80,7	68,8	67,6	75,9	76,5	64,7
Abstenció	20,7	31,5	19,3	31,2	32,4	24,1	23,5	35,3
PSC-PSOE	28,4	29,2	45,2	40,6	35,4	34,7	39,4	34,6
CiU	16,8	16,1	22,2	31,8	32,5	31,7	29,6	29,2
PP	3,5	3,6	14,5	11,3	10,6	17,0	18,0	23,1
ERC	4,6	4,1	4,0	-	-	5,1	4,2	5,7
IC-V	18,2	17,1	4,6	3,9	7,3	7,4	7,6	3,6
CDS	-	-	2,0	4,1	4,3	-	-	-
Altres(2)	27,0	28,0	6,0	7,0	8,8	3,0	0,6	3,7

Fonts: Generalitat de Catalunya. Departament de Governació i Relacions Institucionals (2000, 1996 i 1993).
Generalitat de Catalunya. Departament de Governació. *Eleccions generals 1989.*
Consorci d'Informació i Documentació de Catalunya. *Resultats de les eleccions legislatives a Catalunya. Congrés de Diputats. 22-VI-1986.*
Generalitat de Catalunya. Departament de Governació. Institut Central d'Estadística i Documentació (1982).
Equip de Sociologia Electoral (UAB). *Resultats de les eleccions legislatives a Catalunya. Congrés de Diputats. 28-X-1982.*
Universitat Autònoma de Barcelona. Equip de Sociologia Electoral. *Atles electoral de Catalunya. 1976-1980.*

(1) Percentatge calculat sobre el total de vots a candidatures.

(2) S'hi inclouen els partits que no assoliren cap escó i també aquelles forces parlamentàries que no han concorregut a les quatre circumscripcions catalanes.

19.09 Congrés dels Diputats. 1977, 1979, 1982, 1986, 1989, 1993, 1996 i 2000.

Escons. Per candidatures. Províncies.

	Barcelona	Girona	Lleida	Tarragona	**Catalunya**
CC-UCD					
1977	5	1	1	2	**9**
1979	6	2	2	2	**12**
CDS					
1986	1	-	-	-	**1**
1989	1	-	-	-	**1**
CiU/PDC					
1977	6	2	2	1	**11**
1979	6	1	1	-	**8**
1982	8	2	1	1	**12**
1986	11	3	2	2	**18**
1989	11	3	2	2	**18**
1993	10	3	2	2	**17**
1996	9	3	2	2	**16**
2000	9	2	2	2	**15**
ERC/EC					
1977	1	-	-	-	**1**
1979	1	-	-	-	**1**
1982	1	-	-	-	**1**
1993	1	-	-	-	**1**
1996	1	-	-	-	**1**
2000	1	-	-	-	**1**
IC-EV/UEC/PSUC					
1977	7	-	-	1	**8**
1979	7	-	-	1	**8**
1982	1	-	-	-	**1**
1986	1	-	-	-	**1**
1989	3	-	-	-	**3**
1993	3	-	-	-	**3**
1996	2	-	-	-	**2**
2000	1	-	-	-	**1**
PSC-PSOE					
1977	11	2	1	1	**15**
1979	12	2	1	2	**17**
1982	18	2	2	3	**25**
1986	16	2	1	2	**21**
1989	14	2	2	2	**20**
1993	12	2	1	3	**18**
1996	13	2	1	3	**19**
2000	12	2	1	2	**17**
PP/CP/AP/CD					
1977	1	-	-	-	**1**
1979	1	-	-	-	**1**
1982	5	1	1	1	**8**
1986	4	-	1	1	**6**
1989	3	-	-	1	**4**
1993	6	-	1	1	**8**
1996	6	-	1	1	**8**
2000	8	1	1	2	**12**
UCDCC					
1977	2	-	-	-	**2**
Total escons 2000	**31**	**5**	**4**	**6**	**46**

Font: Generalitat de Catalunya. Departament de Governació i Relacions Institucionals (2000, 1996 i 1993).
Generalitat de Catalunya. Departament de Governació. *Eleccions generals 1989.*
Juntes electorals provincials (1986).
Generalitat de Catalunya. Departament de Governació. Institut Central d'Estadística i Documentació (1982).
Equip de Sociologia Electoral (UAB). *Resultats de les eleccions legislatives a Catalunya. Congrés de Diputats. 28-X-1982.*
Universitat Autònoma de Barcelona. Equip de Sociologia Electoral. *Atles electoral de Catalunya, 1976-1980.*

19.10 Parlament de Catalunya. 17 d'octubre de 1999. Vots[1]. Per candidatures. Comarques, àmbits i províncies.

	Electors	Votants	PSC [2]	CiU	PP	ERC	IC-V[2]	Altres[3]
Alt Camp	28 892	18 368	5 452	8 126	1 148	2 949	-	457
Alt Empordà	78 548	47 246	14 494	22 315	3 729	5 119	-	1 031
Alt Penedès	64 203	41 742	13 251	19 734	2 350	4 474	875	679
Alt Urgell	16 181	9 757	2 395	4 861	622	1 683	-	115
Alta Ribagorça	3 106	1 843	756	776	109	165	-	24
Anoia	74 552	45 844	15 464	20 810	3 057	4 040	1 064	876
Bages	130 416	82 847	24 904	39 533	4 080	10 049	1 953	1 394
Baix Camp	114 028	62 939	20 928	25 648	6 280	7 573	-	1 784
Baix Ebre	54 404	31 044	9 665	13 700	3 773	2 948	-	492
Baix Empordà	80 447	49 200	15 918	23 671	2 506	5 415	-	1 051
Baix Llobregat	554 931	312 605	149 952	86 209	29 612	17 667	13 376	12 487
Baix Penedès	43 437	25 823	10 415	10 205	2 345	2 031	-	476
Barcelonès	1 817 925	1 088 388	448 495	347 904	132 712	77 682	36 344	31 753
Berguedà	33 088	21 897	5 695	11 155	968	3 222	340	252
Cerdanya	11 524	6 935	1 791	3 532	414	965	-	133
Conca de Barberà	15 632	10 165	2 119	5 047	600	1 814	-	436
Garraf	82 873	46 503	18 099	17 542	4 012	3 647	1 718	1 051
Garrigues	16 304	11 112	2 674	5 532	709	1 936	-	123
Garrotxa	39 635	26 581	6 209	14 857	1 170	3 536	-	516
Gironès	108 688	69 244	21 881	29 565	4 596	10 165	-	2 098
Maresme	275 883	170 146	56 047	73 498	14 947	15 636	4 589	3 710
Montsià	45 539	27 171	8 537	13 410	2 219	2 188	-	450
Noguera	29 385	19 640	4 766	10 516	1 372	2 395	-	303
Osona	103 274	70 305	13 106	39 801	2 743	11 270	1 671	964
Pallars Jussà	10 690	6 510	1 981	3 245	322	810	-	79
Pallars Sobirà	5 171	3 508	1 082	1 789	170	383	-	50
Pla d'Urgell	24 435	16 782	4 313	8 755	1 110	2 113	-	201
Pla de l'Estany	19 785	13 466	2 111	7 663	616	2 689	-	204
Priorat	7 890	5 692	1 572	2 606	355	956	-	106
Ribera d'Ebre	18 546	12 607	3 932	6 144	863	1 312	-	224
Ripollès	22 551	15 722	4 045	8 681	520	1 979	-	291
Segarra	14 841	9 546	2 007	5 091	652	1 478	-	154
Segrià	139 747	81 779	28 809	34 869	7 888	7 275	-	1 809
Selva	90 367	54 851	16 002	26 911	3 414	6 303	9	1 692
Solsonès	9 429	6 238	1 087	3 584	363	986	-	93
Tarragonès	141 486	82 176	31 763	28 300	11 387	7 219	-	2 513
Terra Alta	10 566	7 012	1 756	3 428	994	654	-	94
Urgell	25 351	16 532	3 710	8 924	1 136	2 273	-	233
Val d'Aran	6 267	3 642	1 393	1 618	458	97	-	46
Vallès Occidental	585 449	336 638	143 033	113 151	28 280	23 838	12 194	12 457
Vallès Oriental	250 953	148 364	56 168	60 015	11 164	11 242	4 080	4 183
Catalunya	**5 293 657**	**3 133 926**	**1 183 296**	**1 178 420**	**297 265**	**271 173**	**78 441**	**125 331**
Ambit Metropolità	3 632 217	2 144 386	885 045	718 053	223 077	154 186	73 176	66 320
Comarques Gironines	440 021	276 310	80 660	133 663	16 551	35 206	9	6 883
Camp de Tarragona	351 365	205 163	72 249	79 932	22 115	22 542	-	5 772
Terres de l'Ebre	129 055	77 834	23 890	36 682	7 849	7 102	-	1 260
Ambit de Ponent	250 063	155 391	46 279	73 687	12 867	17 470	-	2 823
Comarques Centrals	350 759	227 131	60 256	114 883	11 211	29 567	5 028	3 579
Alt Pirineu i Aran	52 939	32 195	9 398	15 821	2 095	4 103	-	447
Barcelona	3 972 874	2 364 720	944 223	828 914	233 910	182 659	78 213	69 804
Girona	449 513	282 079	82 062	136 615	16 931	36 053	-	6 993
Lleida	303 612	188 614	55 353	90 578	14 960	21 820	-	3 255
Tarragona	480 420	282 997	96 139	116 614	29 964	29 644	-	7 032

Font: Generalitat de Catalunya. Departament de Governació i Relacions Institucionals.

(1) Les dades dels residents absents (vots per correu) només estan comptabilitzades en el total de Catalunya.

(2) A les demarcacions de Girona, Lleida i Tarragona IC-V (Iniciativa per Catalunya - Verds) es presentava en coalició amb el PSC-CC (Partit dels Socialistes de Catalunya - Ciutadans pel Canvi).

(3) S'hi inclouen els partits que no han assolit cap escó, els vots blancs i els vots nuls.

19.11 Parlament de Catalunya. 17 d'octubre de 1999.
Distribució dels vots. Per candidatures. Comarques, àmbits i províncies.

	Participació	Abstenció	PSC [1]	CiU	PP	ERC	IC-V [1]	Altres [2]
Alt Camp	63,6	36,4	30,1	44,8	6,3	16,3	-	2,5
Alt Empordà	60,2	39,9	31,0	47,8	8,0	11,0	-	2,2
Alt Penedès	65,0	35,0	32,0	47,7	5,7	10,8	2,1	1,6
Alt Urgell	60,3	39,7	24,8	50,2	6,4	17,4	-	1,2
Alta Ribagorça	59,3	40,7	41,3	42,4	6,0	9,0	-	1,3
Anoia	61,5	38,5	34,1	45,9	6,8	8,9	2,4	1,9
Bages	63,5	36,5	30,4	48,3	5,0	12,3	2,4	1,7
Baix Camp	55,2	44,8	33,6	41,2	10,1	12,2	-	2,9
Baix Ebre	57,1	42,9	31,6	44,8	12,3	9,6	-	1,6
Baix Empordà	61,2	38,8	32,8	48,7	5,2	11,2	-	2,2
Baix Llobregat	56,3	43,7	48,5	27,9	9,6	5,7	4,3	4,0
Baix Penedès	59,5	40,6	40,9	40,1	9,2	8,0	-	1,9
Barcelonès	59,9	40,1	41,7	32,4	12,4	7,2	3,4	3,0
Berguedà	66,2	33,8	26,3	51,6	4,5	14,9	1,6	1,2
Cerdanya	60,2	39,8	26,2	51,7	6,1	14,1	-	2,0
Conca de Barberà	65,0	35,0	21,2	50,4	6,0	18,1	-	4,4
Garraf	56,1	43,9	39,3	38,1	8,7	7,9	3,7	2,3
Garrigues	68,2	31,8	24,4	50,4	6,5	17,6	-	1,1
Garrotxa	67,1	32,9	23,6	56,5	4,5	13,5	-	2,0
Gironès	63,7	36,3	32,0	43,3	6,7	14,9	-	3,1
Maresme	61,7	38,3	33,3	43,6	8,9	9,3	2,7	2,2
Montsià	59,7	40,3	31,9	50,0	8,3	8,2	-	1,7
Noguera	66,8	33,2	24,6	54,3	7,1	12,4	-	1,6
Osona	68,1	31,9	18,8	57,2	3,9	16,2	2,4	1,4
Pallars Jussà	60,9	39,1	30,8	50,4	5,0	12,6	-	1,2
Pallars Sobirà	67,8	32,2	31,2	51,5	4,9	11,0	-	1,4
Pla d'Urgell	68,7	31,3	26,2	53,1	6,7	12,8	-	1,2
Pla de l'Estany	68,1	31,9	15,9	57,7	4,6	20,2	-	1,5
Priorat	72,1	27,9	28,1	46,6	6,3	17,1	-	1,9
Ribera d'Ebre	68,0	32,0	31,5	49,3	6,9	10,5	-	1,8
Ripollès	69,7	30,3	26,1	56,0	3,4	12,8	-	1,9
Segarra	64,3	35,7	21,4	54,3	7,0	15,8	-	1,6
Segrià	58,5	41,5	35,7	43,2	9,8	9,0	-	2,2
Selva	60,7	39,3	29,5	49,5	6,3	11,6	-	3,1
Solsonès	66,2	33,8	17,8	58,6	5,9	16,1	-	1,5
Tarragonès	58,1	41,9	39,1	34,9	14,0	8,9	-	3,1
Terra Alta	66,4	33,6	25,4	49,5	14,4	9,4	-	1,4
Urgell	65,2	34,8	22,8	54,8	7,0	14,0	-	1,4
Val d'Aran	58,1	41,9	38,6	44,8	12,7	2,7	-	1,3
Vallès Occidental	57,5	42,5	43,0	34,0	8,5	7,2	3,7	3,7
Vallès Oriental	59,1	40,9	38,3	40,9	7,6	7,7	2,8	2,9
Catalunya	**59,2**	**40,8**	**37,9**	**37,7**	**9,5**	**8,7**	**2,5**	**3,7**
Ambit Metropolità	59,0	41,0	41,8	33,9	10,5	7,3	3,5	3,1
Comarques Gironines	62,8	37,2	29,6	49,0	6,1	12,9	-	2,5
Camp de Tarragona	58,4	41,6	35,7	39,5	10,9	11,1	-	2,9
Terres de l'Ebre	60,3	39,7	31,1	47,8	10,2	9,3	-	1,6
Ambit de Ponent	62,1	37,9	30,2	48,1	8,4	11,4	-	1,8
Comarques Centrals	64,8	35,3	26,8	51,2	5,0	13,2	2,2	1,6
Alt Pirineu i Aran	60,8	39,2	29,5	49,7	6,6	12,9	-	1,4
Barcelona	59,5	40,5	40,4	35,5	10,0	7,8	3,4	3,0
Girona	62,8	37,3	29,5	49,0	6,1	12,9	-	2,5
Lleida	62,1	37,9	29,8	48,7	8,0	11,7	-	1,8
Tarragona	58,9	41,1	34,4	41,7	10,7	10,6	-	2,5

Font: Generalitat de Catalunya. Departament de Governació i Relacions Institucionals.

(1) A les demarcacions de Girona, Lleida i Tarragona IC-V (Iniciativa per Catalunya - Verds) es presentava en coalició amb el PSC-CC (Partit dels Socialistes de Catalunya - Ciutadans pel Canvi).

(2) S'hi inclouen els partits que no han assolit cap escó, els vots blancs i els vots nuls.

19.12 Parlament de Catalunya. 1980, 1984, 1988, 1992, 1995 i 1999.

Escons. Per candidatures. Províncies.

	Barcelona	Girona	Lleida	Tarragona	**Catalunya**
CC-UCD					
1980	7	3	4	4	**18**
CiU					
1980	26	7	5	5	**43**
1984	41	11	10	10	**72**
1988	39	11	9	10	**69**
1992	41	11	9	9	**70**
1995	34	9	8	9	**60**
1999	31	9	8	8	**56**
CDS					
1988	3	-	-	-	**3**
ERC					
1980	8	2	2	2	**14**
1984	3	1	1	-	**5**
1988	3	1	1	1	**6**
1992	6	2	1	2	**11**
1995	7	2	2	2	**13**
1999	7	2	1	2	**12**
IC-EV/PSUC					
1980	20	1	1	3	**25**
1984	5	-	-	1	**6**
1988	8	-	-	1	**9**
1992	6	-	-	1	**7**
1995	10	-	-	1	**11**
1999	3	-	-	-	**3**
PP/AP					
1984	7	1	1	2	**11**
1988	4	-	1	1	**6**
1992	5	-	1	1	**7**
1995	12	1	2	2	**17**
1999	8	1	1	2	**12**
PSA					
1980	2	-	-	-	**2**
PSC-PSOE					
1980	22	4	3	4	**33**
1984	29	4	3	5	**41**
1988	28	5	4	5	**42**
1992	27	4	4	5	**40**
1995	22	5	3	4	**34**
1999	36	5	5	6	**52**
Total escons 1999	**85**	**17**	**15**	**18**	**135**

Font: Generalitat de Catalunya. Departament de Governació i Relacions Institucionals (1999, 1992).
Generalitat de Catalunya. Departament de Governació. *Eleccions al Parlament de Catalunya 1995.*
Juntes electorals provincials (1988).
Generalitat de Catalunya. Departament de Governació. Consorci d'Informació i Documentació de Catalunya. *Resultats de les eleccions al Parlament de Catalunya. 29 d'abril 1984.*
Generalitat de Catalunya. Departament de Governació. Equip de Sociologia Electoral (UAB). Fundació Jaume Bofill. *Resultats de les eleccions al Parlament de Catalunya. 20-3-1980.*

19.13 Municipals. 25 de maig del 2003.
Vots. Per candidatures. Comarques, àmbits i províncies.

	Electors	Votants	PSC	CiU	ERC	PP	IC-V	Altres[1]
Alt Camp	30 131	21 343	7 515	7 312	2 463	881	405	1 933
Alt Empordà	82 566	54 087	14 202	19 913	9 487	3 863	1 383	3 627
Alt Penedès	67 741	48 690	18 633	15 058	6 611	3 066	1 084	3 228
Alt Urgell	19 746	11 822	3 840	3 771	2 804	773	-	441
Alta Ribagorça	3 171	2 198	478	1 233	-	77	-	298
Anoia	79 392	52 436	20 767	15 011	8 235	3 353	2 360	1 553
Bages	132 459	86 427	26 313	28 057	17 140	3 764	5 445	3 676
Baix Camp	120 674	74 240	23 605	19 641	10 265	8 237	4 230	6 372
Baix Ebre	55 140	39 911	11 291	11 261	5 573	4 583	1 274	4 641
Baix Empordà	84 733	56 095	14 391	19 063	4 886	2 305	6 593	7 469
Baix Llobregat	573 355	334 652	135 419	43 372	31 402	38 447	62 645	16 813
Baix Penedès	53 087	35 192	12 014	11 791	2 716	2 652	1 270	3 959
Barcelonès	1 766 328	1 017 871	380 907	189 188	111 890	163 272	128 238	24 575
Berguedà	32 847	23 356	7 044	9 330	4 271	1 089	364	413
Cerdanya	12 616	8 391	823	3 347	2 801	120	387	581
Conca de Barberà	15 954	11 775	1 849	4 141	2 651	238	-	2 476
Garraf	89 896	54 640	20 067	11 950	3 813	5 753	4 128	7 743
Garrigues	16 317	12 431	2 312	5 122	2 996	646	565	445
Garrotxa	39 065	28 684	10 092	11 420	2 863	1 105	1 946	403
Gironès	113 235	72 857	22 133	22 296	12 380	4 967	4 593	4 637
Maresme	294 085	182 050	48 962	49 869	25 815	22 605	16 902	13 687
Montsià	46 714	34 791	11 437	10 386	5 191	2 548	1 098	3 273
Noguera	29 983	23 199	4 769	9 718	4 349	1 971	-	1 729
Osona	103 653	72 667	16 109	25 520	15 965	1 638	4 166	6 816
Pallars Jussà	11 139	7 848	2 495	3 482	1 444	279	-	21
Pallars Sobirà	5 668	4 505	1 487	2 252	231	221	208	-
Pla d'Urgell	24 709	19 308	4 803	9 394	3 357	575	-	568
Pla de l'Estany	20 255	13 477	2 567	2 871	4 707	380	-	1 881
Priorat	8 209	6 764	1 072	2 744	2 593	72	-	8
Ribera d'Ebre	18 501	15 020	3 745	6 044	3 306	197	-	1 194
Ripollès	22 380	16 684	3 628	5 769	4 617	215	1 229	676
Segarra	14 692	11 397	1 091	4 014	2 823	817	319	2 118
Segrià	139 444	89 560	29 434	27 621	12 368	9 866	6 345	1 926
Selva	97 254	65 494	15 519	24 553	11 014	3 318	4 957	4 723
Solsonès	9 831	7 413	-	3 678	1 319	303	-	1 890
Tarragonès	152 929	94 815	25 773	32 717	8 468	12 562	7 364	5 942
Terra Alta	10 496	8 421	634	3 843	233	498	-	2 819
Urgell	25 672	18 839	3 502	7 394	3 079	1 427	-	2 928
Val d'Aran	6 678	4 937	2 101	2 061	-	243	-	386
Vallès Occidental	610 975	352 055	135 954	63 517	38 284	38 105	46 762	23 249
Vallès Oriental	264 999	165 579	55 074	42 208	20 139	13 522	19 601	11 465
Catalunya	**5 306 719**	**3 261 921**	**1 103 851**	**791 932**	**414 549**	**360 553**	**335 861**	**182 582**
Àmbit Metropolità	3 667 379	2 155 537	795 016	415 162	237 954	284 770	279 360	100 760
Comarques Gironines	459 488	307 378	82 532	105 885	49 954	16 153	20 701	23 416
Camp de Tarragona	380 984	244 129	71 828	78 346	29 156	24 642	13 269	20 690
Terres de l'Ebre	130 851	98 143	27 107	31 534	14 303	7 826	2 372	11 927
Àmbit de Ponent	250 817	174 734	45 911	63 263	28 972	15 302	7 229	9 714
Comarques Centrals	358 182	242 299	70 233	81 596	46 930	10 147	12 335	14 348
Alt Pirineu i Aran	59 018	39 701	11 224	16 146	7 280	1 713	595	1 727
Barcelona	4 015 238	2 390 134	865 238	492 611	283 565	294 603	291 695	113 676
Girona	469 646	314 051	83 029	108 666	52 284	16 284	21 088	23 512
Lleida	310 000	215 464	56 649	80 775	35 241	17 198	7 437	12 777
Tarragona	511 835	342 272	98 935	109 880	43 459	32 468	15 641	32 617

Font: Generalitat de Catalunya. Departament de Governació i Relacions Institucionals.
(1) S'hi inclouen les agrupacions independents i els partits no parlamentaris.

19.14 Municipals. 25 de maig del 2003.

Distribució dels vots[1]. Per candidatures. Comarques, àmbits i províncies.

	Participació	Abstenció	PSC	CiU	ERC	PP	IC-V	Altres[2]
Alt Camp	70,8	29,2	35,7	34,7	11,7	4,2	1,9	9,2
Alt Empordà	65,5	34,5	26,5	37,2	17,7	7,2	2,6	6,8
Alt Penedès	71,9	28,1	38,5	31,1	13,7	6,3	2,2	6,7
Alt Urgell	59,9	40,1	32,7	32,1	23,9	6,6	-	3,8
Alta Ribagorça	69,3	30,7	22,2	57,3	-	3,6	-	13,9
Anoia	66,0	34,0	39,8	28,7	15,8	6,4	4,5	3,0
Bages	65,2	34,8	30,6	32,6	19,9	4,4	6,3	4,3
Baix Camp	61,5	38,5	32,0	26,7	13,9	11,2	5,7	8,6
Baix Ebre	72,4	27,6	28,6	28,5	14,1	11,6	3,2	11,7
Baix Empordà	66,2	33,8	25,8	34,2	8,8	4,1	11,8	13,4
Baix Llobregat	58,4	41,6	40,6	13,0	9,4	11,5	18,8	5,0
Baix Penedès	66,3	33,7	34,4	33,8	7,8	7,6	3,6	11,3
Barcelonès	57,6	42,4	37,6	18,7	11,0	16,1	12,6	2,4
Berguedà	71,1	28,9	30,5	40,3	18,5	4,7	1,6	1,8
Cerdanya	66,5	33,5	9,9	40,5	33,9	1,5	4,7	7,0
Conca de Barberà	73,8	26,2	15,9	35,6	22,8	2,0	-	21,3
Garraf	60,8	39,2	36,9	22,0	7,0	10,6	7,6	14,2
Garrigues	76,2	23,8	18,7	41,5	24,3	5,2	4,6	3,6
Garrotxa	73,4	26,6	35,4	40,0	10,0	3,9	6,8	1,4
Gironès	64,3	35,7	30,6	30,8	17,1	6,9	6,3	6,4
Maresme	61,9	38,1	27,0	27,5	14,3	12,5	9,3	7,6
Montsià	74,5	25,5	33,2	30,1	15,1	7,4	3,2	9,5
Noguera	77,4	22,6	20,7	42,2	18,9	8,6	-	7,5
Osona	70,1	29,9	22,4	35,4	22,2	2,3	5,8	9,5
Pallars Jussà	70,5	29,5	31,6	44,1	18,3	3,5	-	0,3
Pallars Sobirà	79,5	20,5	33,1	50,1	5,1	4,9	4,6	-
Pla d'Urgell	78,1	21,9	25,1	49,2	17,6	3,0	-	3,0
Pla de l'Estany	66,5	33,5	19,4	21,7	35,7	2,9	-	14,2
Priorat	82,4	17,6	16,0	40,8	38,6	1,1	-	0,1
Ribera d'Ebre	81,2	18,8	25,4	41,0	22,4	1,3	-	8,1
Ripollès	74,5	25,5	22,1	35,1	28,1	1,3	7,5	4,1
Segarra	77,6	22,4	9,6	35,4	24,9	7,2	2,8	18,7
Segrià	64,2	35,8	33,0	31,0	13,9	11,1	7,1	2,2
Selva	67,3	32,7	23,9	37,7	16,9	5,1	7,6	7,3
Solsonès	75,4	24,6	-	50,2	18,0	4,1	-	25,8
Tarragonès	62,0	38,0	27,3	34,7	9,0	13,3	7,8	6,3
Terra Alta	80,2	19,8	7,7	46,6	2,8	6,0	-	34,1
Urgell	73,4	26,6	18,7	39,5	16,4	7,6	-	15,6
Val d'Aran	73,9	26,1	43,0	42,2	-	5,0	-	7,9
Vallès Occidental	57,6	42,4	38,7	18,1	10,9	10,9	13,3	6,6
Vallès Oriental	62,5	37,5	33,4	25,6	12,2	8,2	11,9	7,0
Catalunya	**61,5**	**38,5**	**34,0**	**24,4**	**12,8**	**11,1**	**10,3**	**5,6**
Àmbit Metropolità	58,8	41,2	37,0	19,3	11,1	13,3	13,0	4,7
Comarques Gironines	66,9	33,1	27,1	34,7	16,4	5,3	6,8	7,7
Camp de Tarragona	64,1	35,9	29,6	32,3	12,0	10,2	5,5	8,5
Terres de l'Ebre	75,0	25,0	27,9	32,5	14,7	8,1	2,4	12,3
Àmbit de Ponent	69,7	30,3	26,4	36,4	16,7	8,8	4,2	5,6
Comarques Centrals	67,6	32,4	29,2	33,9	19,5	4,2	5,1	6,0
Alt Pirineu i Aran	67,3	32,7	28,4	40,9	18,4	4,3	1,5	4,4
Barcelona	59,5	40,5	36,4	20,7	11,9	12,4	12,3	4,8
Girona	66,9	33,1	26,7	34,9	16,8	5,2	6,8	7,6
Lleida	69,5	30,5	26,5	37,7	16,5	8,0	3,5	6,0
Tarragona	66,9	33,1	29,2	32,4	12,8	9,6	4,6	9,6

Font: Generalitat de Catalunya. Departament de Governació i Relacions Institucionals.

(1) Percentatge sobre els vots vàlids (vots a candidatures més vots en blanc).

(2) S'hi inclouen les agrupacions independents i els partits no parlamentaris.

19.15 Municipals. 25 de maig del 2003.
Regidors. Per candidatures. Comarques, àmbits i províncies.

	PSC	CiU	ERC	PP	IC-V	Altres[1]	**Total**
Alt Camp	52	81	22	2	2	18	**177**
Alt Empordà	125	248	72	10	7	32	**494**
Alt Penedès	96	94	28	11	7	25	**261**
Alt Urgell	31	66	18	8	-	4	**127**
Alta Ribagorça	5	15	-	-	-	5	**25**
Anoia	101	109	47	4	8	6	**275**
Bages	98	135	78	3	14	15	**343**
Baix Camp	65	109	36	9	4	19	**242**
Baix Ebre	44	56	21	13	2	14	**150**
Baix Empordà	71	148	29	2	26	34	**310**
Baix Llobregat	218	81	45	41	94	35	**514**
Baix Penedès	53	66	12	7	1	11	**150**
Barcelonès	74	18	8	23	20	-	**143**
Berguedà	54	111	21	4	1	2	**193**
Cerdanya	6	65	26	-	4	8	**109**
Conca de Barberà	19	64	23	-	-	32	**138**
Garraf	39	18	5	11	11	16	**100**
Garrigues	34	95	27	4	3	3	**166**
Garrotxa	37	102	22	1	9	4	**175**
Gironès	52	128	41	5	3	28	**257**
Maresme	117	143	68	37	34	31	**430**
Montsià	47	43	16	9	3	12	**130**
Noguera	24	115	38	14	-	25	**216**
Osona	73	207	93	1	18	41	**433**
Pallars Jussà	23	59	15	1	-	-	**98**
Pallars Sobirà	35	48	2	5	1	-	**91**
Pla d'Urgell	34	80	28	-	-	6	**148**
Pla de l'Estany	11	43	26	1	-	10	**91**
Priorat	22	79	42	-	-	-	**143**
Ribera d'Ebre	25	58	27	-	-	8	**118**
Ripollès	28	75	30	-	6	25	**164**
Segarra	7	75	30	4	1	3	**120**
Segrià	109	160	46	17	6	6	**344**
Selva	52	121	63	6	11	29	**282**
Solsonès	-	68	7	-	-	20	**95**
Tarragonès	51	104	23	21	10	20	**229**
Terra Alta	5	57	1	5	-	30	**98**
Urgell	25	93	16	8	-	18	**160**
Val d'Aran	24	25	-	1	-	1	**51**
Vallès Occidental	136	86	51	32	49	31	**385**
Vallès Oriental	158	166	75	30	42	44	**515**
Catalunya	**2 280**	**3 714**	**1 278**	**350**	**397**	**671**	**8 690**
Àmbit Metropolità	838	606	280	185	257	182	**2 348**
Comarques Gironines	376	865	283	25	62	162	**1 773**
Camp de Tarragona	262	503	158	39	17	100	**1 079**
Terres de l'Ebre	121	214	65	27	5	64	**496**
Àmbit de Ponent	233	618	185	47	10	61	**1 154**
Comarques Centrals	326	630	246	12	41	84	**1 339**
Alt Pirineu i Aran	124	278	61	15	5	18	**501**
Barcelona	1 163	1 147	519	197	298	253	**3 577**
Girona	378	927	299	25	66	144	**1 839**
Lleida	356	923	237	62	11	110	**1 699**
Tarragona	383	717	223	66	22	164	**1 575**

Font: Generalitat de Catalunya. Departament de Governació i Relacions Institucionals.

(1) S'hi inclouen les agrupacions independents i els partits no parlamentaris.

19.16 Municipals. 1979, 1983, 1987, 1991, 1995, 1999 i 2003. Regidors. Per candidatures. Províncies.

	Barcelona	Girona	Lleida	Tarragona	**Catalunya**
CC-UCD					
1979	301	290	347	328	**1 266**
CDS					
1979	-	-	-	-	**-**
1983	-	-	-	-	**-**
1987	23	20	21	10	**74**
1991	5	8	8	3	**24**
CiU					
1979	852	456	149	308	**1 765**
1983	1 178	911	685	550	**3 324**
1987	1 498	1 126	1 004	746	**4 374**
1991	1 943	936	783	667	**4 329**
1995	1 356	1 085	1 019	780	**4 240**
1999	1 280	1 039	994	804	**4 117**
2003	1 147	927	923	717	**3 714**
ERC					
1979	49	73	53	29	**204**
1983	34	42	55	25	**156**
1987	75	32	41	40	**188**
1991	107	55	41	30	**233**
1995	226	122	110	67	**525**
1999	288	150	143	95	**676**
2003	519	299	237	223	**1 278**
IC-EV/PSUC					
1979	412	46	20	78	**556**
1983	224	15	1	28	**268**
1987	262	13	5	21	**301**
1991	223	16	6	10	**255**
1995	285	37	9	42	**373**
1999	239	23	4	25	**291**
2003	298	66	11	22	**397**
PP/AP					
1979	3	-	5	10	**18**
1983	111	46	156	140	**453**
1987	57	16	49	95	**217**
1991	80	21	75	80	**256**
1995	206	34	106	107	**453**
1999	197	31	121	102	**451**
2003	197	25	62	66	**350**
PSC-PSOE					
1979	525	188	67	135	**915**
1983	844	320	264	309	**1 737**
1987	846	269	278	317	**1 710**
1991	919	312	311	302	**1 844**
1995	876	300	263	266	**1 705**
1999	1126	313	309	332	**2 080**
2003	1163	378	356	383	**2 280**
Altres[1]					
1979	1 111	718	1 104	595	**3 528**
1983	900	457	561	451	**2 369**
1987	515	308	286	242	**1 351**
1991	649	229	198	272	**1 348**
1995	455	221	191	263	**1 130**
1999	339	237	118	191	**885**
2003	253	144	110	164	**671**
Total					
1979	**3 253**	**1 771**	**1 745**	**1 483**	**8 252**
1983	**3 291**	**1 791**	**1 722**	**1 503**	**8 307**
1987	**3 276**	**1 784**	**1 684**	**1 471**	**8 215**
1991	**3 926**	**1 577**	**1 422**	**1 364**	**8 289**
1995	**3 404**	**1 799**	**1 698**	**1 525**	**8 426**
1999	**3 469**	**1 793**	**1 689**	**1 549**	**8 500**
2003	**3 577**	**1 839**	**1 699**	**1 575**	**8 690**

Font: Generalitat de Catalunya. Departament de Governació i Relacions Institucionals.

(1) S'hi inclouen les agrupacions independents i els partits no parlamentaris.

19.17 Consells comarcals. 25 de maig del 2003.
Consellers. Per candidatures. Comarques i àmbits.

	PSC	CiU	ERC	PP	IC-V	Altres	**Total**
Alt Camp	7	9	2	-	-	1	**19**
Alt Empordà	9	16	6	2	-	-	**33**
Alt Penedès	11	10	3	1	-	-	**25**
Alt Urgell	6	8	4	1	-	-	**19**
Alta Ribagorça	4	13	-	-	-	2	**19**
Anoia	10	9	4	1	1	-	**25**
Bages	11	12	7	1	2	-	**33**
Baix Camp	11	12	5	3	1	1	**33**
Baix Ebre	8	8	4	3	-	2	**25**
Baix Empordà	9	15	3	1	4	1	**33**
Baix Llobregat	17	6	4	4	8	-	**39**
Baix Penedès	10	11	2	1	-	1	**25**
Barcelonès	18	7	3	6	5	-	**39**
Berguedà	6	10	3	-	-	-	**19**
Cerdanya	1	10	7	-	1	-	**19**
Conca de Barberà	3	9	4	-	-	3	**19**
Garraf	14	8	2	4	3	2	**33**
Garrigues	4	10	5	-	-	-	**19**
Garrotxa	6	10	2	-	1	-	**19**
Gironès	10	13	6	1	1	2	**33**
Maresme	10	11	5	4	3	-	**33**
Montsià	9	9	4	2	-	1	**25**
Noguera	4	10	4	1	-	-	**19**
Osona	7	15	8	-	1	2	**33**
Pallars Jussà	6	10	3	-	-	-	**19**
Pallars Sobirà	7	11	-	1	-	-	**19**
Pla d'Urgell	5	11	3	-	-	-	**19**
Pla de l'Estany	3	7	7	-	-	2	**19**
Priorat	3	9	7	-	-	-	**19**
Ribera d'Ebre	5	9	5	-	-	-	**19**
Ripollès	4	9	5	-	1	-	**19**
Segarra	1	10	5	1	-	2	**19**
Segrià	11	13	5	3	1	-	**33**
Selva	8	14	6	1	2	2	**33**
Solsonès	-	11	3	-	-	5	**19**
Tarragonès	10	14	3	4	2	-	**33**
Terra Alta	1	11	-	1	-	6	**19**
Urgell	3	10	3	1	-	2	**19**
Val d'Aran[1]	:	:	:	:	:	:	**:**
Vallès Occidental	17	8	5	4	5	-	**39**
Vallès Oriental	12	10	5	2	4	-	**33**
Catalunya	**301**	**418**	**162**	**54**	**46**	**37**	**1 018**
Àmbit Metropolità	99	60	27	25	28	2	**241**
Comarques Gironines	49	84	35	5	9	7	**189**
Camp de Tarragona	44	64	23	8	3	6	**148**
Terres de l'Ebre	23	37	13	6	-	9	**88**
Àmbit de Ponent	28	64	25	6	1	4	**128**
Comarques Centrals	34	57	25	2	4	7	**129**
Alt Pirineu i Aran	24	52	14	2	1	2	**95**

Font: Generalitat de Catalunya. Departament de Governació i Relacions Institucionals.

(1) El Conselh Generau d'Aran s'escull amb eleccions pròpies i està compost per 13 consellers: 7 de Convergència Democràtica Aranesa, 5 d'Unitat d'Aran-Progrès Municipal i 1 del Partit Renovador Arties-Garòs.

20. Identificadors municipals

Aspectes metodològics

Definicions

Resolucions i decrets

Comarques

20.01 Identificadors comarcals. Nombre de municipis i població. 2002.

Municipis

20.02 Identificadors municipals. Altitud, superfície i població. 2002.

Aspectes metodològics

Municipis: nom oficial del municipi segons l'Edicte de la Direcció General d'Administració Local del Departament de Governació, de 13 de gener de 1993, publicat en el *Diari oficial de la Generalitat de Catalunya* núm. 1704, de 5 de febrer de 1993, i de les posteriors disposicions del mateix Departament i del Govern de Catalunya que en recullen l'actualització.

Comarques: nom oficial de les 38 comarques creades pel Govern de la Generalitat el 27 d'agost de 1936, legalitzades per la Llei 6/1987, de 4 d'abril, d'organització comarcal de Catalunya i la Llei 5/1988, de 28 de març, on es recull el nom oficial de les tres comarques de nova creació. Hi ha, doncs, 41 comarques.

Partits judicials: nom de les demarcacions fins on abasta la competència d'un o més jutjats. Els arxius d'aquests partits judicials són facilitats per la Direcció General de Relacions amb l'Administració de Justícia del Departament de Justícia de la Generalitat de Catalunya. Hi ha 49 partits judicials segons la Llei 38/1988, de 28 de desembre, de demarcació i planta judicial publicada en el *Boletín Oficial del Estado* núm. 313, de 30 de desembre de 1988.

Codis d'identificació de municipis i comarques: sistema de caràcters numèrics aplicat als municipis i comarques segons l'Ordre del Departament d'Economia i Finances de 25 de febrer de 1993, publicada en el *Diari oficial de la Generalitat de Catalunya*, de 19 d'abril de 1993, per la qual s'estableix un nou sistema de codificació de les entitats locals, ens de gestió i consorcis amb participació pública local, amb finalitats estadístiques.

Els codis de províncies i municipis coincideixen amb els codis oficials de l'Instituto Nacional de Estadística. Els codis de província són:

08 Barcelona	25 Lleida
17 Girona	43 Tarragona

Altitud (m): altura de la capital municipal respecte al nivell del mar. Aquestes dades s'han extret de la publicació *Mapa topogràfic de Catalunya. 1:250.000* Barcelona, 1983, amb les modificacions posteriors que hi hagi hagut en els municipis.

Superfície (km²): extensió que ocupa el terme municipal. Aquesta informació s'extreu de la mateixa font que l'altitud: *Mapa topogràfic de Catalunya. 1:250.000* Barcelona, 1983, amb les modificacions posteriors que hi hagi hagut en els municipis.

Població: a partir de 1996, en que es posa en marxa el funcionament del padró continu, segons Reial Decret 2612/1996 de 20 de desembre, les xifres oficials de població dels municipis s'obtenen anualment amb data de referència 1 de gener de cada any.

Definicions

Municipi: circumscripció administrativa regida per un ajuntament, considerada entitat bàsica de l'organització territorial i element primari de participació ciutadana en els assumptes públics; gaudeix d'autonomia pròpia, té personalitat jurídica i plena capacitat per a l'exercici de les funcions públiques que té encomanades, per tal de representar els interessos de la col·lectivitat respectiva i gestionar els serveis públics la titularitat dels quals assumeix.

Comarca: entitat territorial institucionalitzada formada per l'agrupació de municipis contigus i dotada d'autonomia i de personalitat jurídica pròpia. El mandat estatutari li atribueix el caràcter de peça necessària de l'organització territorial de Catalunya, juntament amb el municipi. L'organització comarcal s'estén a tot el territori de Catalunya, cap municipi no pot restar-ne exclòs ni pot pertànyer a més d'una comarca.

El territori de la comarca és l'àmbit en què el consell comarcal exerceix les seves competències i és definit per l'agrupació dels termes municipals que la integren.

Província: entitat territorial formada per l'agrupació dels municipis amb personalitat jurídica i plena capacitat per a l'acompliment de les seves finalitats. Aquestes són:

coordinar els serveis municipals entre ells per garantir la prestació integral i adequada d'aquests serveis en tot el territori de la província; facilitar assistència i cooperació jurídica, econòmica i tècnica als municipis; prestar serveis públics de caràcter supracomarcal i fomentar i administrar els interessos peculiars de la província.

El govern i l'administració de les províncies catalanes corresponen a les diputacions respectives.

Àmbit del Pla territorial: divisió territorial que permet incorporar una nova agregació comarcal corresponent a sis àmbits fixats per la Llei 1/1995, de 16 de març, del Pla territorial general de Catalunya. L'aprovació de la moció 80/IV, el 20 d'abril de 1995, pel Ple del Parlament de Catalunya insta a prendre com a referència les noves divisions administratives territorials de Catalunya d'acord amb aquest Pla. La Llei 24/2001, de 31 de desembre, de reconeixement de l'Alt Pirineu i Aran com a àrea funcional de planificació modifica l'article 2.2 de la Llei1/1995.

El territori de Catalunya queda estructurat de la manera següent:

Àmbit Metropolità: l'Alt Penedès, el Baix Llobregat, el Barcelonès, el Garraf, el Maresme, el Vallès Occidental i el Vallès Oriental.

Àmbit de les Comarques Gironines: l'Alt Empordà, el Baix Empordà, la Garrotxa, el Gironès, el Pla de l'Estany, el Ripollès i la Selva.

Àmbit del Camp de Tarragona: l'Alt Camp, el Baix Camp, el Baix Penedès, la Conca de Barberà, el Priorat i el Tarragonès.

Àmbit de les Terres de l'Ebre: el Baix Ebre, el Montsià, la Ribera d'Ebre i la Terra Alta.

Àmbit de Ponent: les Garrigues, la Noguera, el Pla d'Urgell, la Segarra, el Segrià i l'Urgell.

Àmbit de les Comarques Centrals: l'Anoia, el Bages, el Berguedà, Osona i el Solsonès.

Àmbit de l'Alt Pirineu i Aran: l'Alta Ribagorça, l'Alt Urgell, la Cerdanya, el Pallars Jussà, el Pallars Sobirà i la Vall d'Aran.

Resolucions i decrets

Canvis produïts durant l'any 2002 (fins al 31 de desembre del 2002):

19 de febrer del 2002 (DOGC 3584, de 27 de febrer del 2002): S'hi estableix per decret l'alteració parcial dels termes municipals d'Albatàrrec i de Montoliu de Lleida de la comarca del Segrià.

19 de febrer del 2002 (DOGC 3584, de 27 de febrer del 2002): s'hi estableix per decret l'alteració parcial dels termes municipals d'Òdena i de Vilanova del Camí de la comarca de l'Anoia.

5 de març del 2002 (DOGC 3594, de 13 de març del 2002): s'hi estableix per decret l'alteració parcial dels termes municipals de Granollers i de la Roca del Vallès de la comarca del Vallès Oriental.

30 d'abril del 2002 (DOGC 3636, de 15 de maig del 2002): s'hi estableix per decret l'alteració parcial dels termes municipals del Pla del Penedès i de Puigdàlber de la comarca de l'Alt Penedès.

22 d'octubre del 2002 (DOGC 3752, de 31 d'octubre del 2002): s'hi estableix per decret l'alteració parcial dels termes municipals de Montmeló i de Parets del Vallès de la comarca del Vallès Oriental.

15 de novembre del 2002 (DOGC 3773, de 2 de desembre del 2002): s'hi dóna conformitat per resolució al canvi de nom del municipi de Montagut que passa denominar-se Montagut i Oix.

19 de novembre del 2002 (DOGC 3769, de 26 de novembre del 2002): s'hi estableix per decret la correcció de disfuncionalitats territorials per agregació de l'enclavament de les Rovires de Baix, pertanyent al municipi de les Llosses de la comarca del Ripollès, al municipi de Borredà de la comarca del Berguedà.

20.01 Identificadors comarcals. 2002.
Nombre de municipis i població.

Codi	Comarca	Nombre de municipis	Població	Capital de comarca	Províncies a les quals pertanyen els municipis	Àmbit del Pla Territorial
01	Alt Camp	23	36 639	Valls	Tarragona	Camp de Tarragona
02	Alt Empordà	68	106 840	Figueres	Girona	Comarques Gironines
03	Alt Penedès	27	82 678	Vilafranca del Penedès	Barcelona	Àmbit Metropolità
04	Alt Urgell	19	19 848	Seu d'Urgell, la	Lleida	Alt Pirineu i Aran
05	Alta Ribagorça	3	3 655	Pont de Suert, el	Lleida	Alt Pirineu i Aran
06	Anoia	33	95 103	Igualada	Barcelona	Comarques Centrals
07	Bages	35	157 870	Manresa	Barcelona	Comarques Centrals
08	Baix Camp	28	150 762	Reus	Tarragona	Camp de Tarragona
09	Baix Ebre	14	68 227	Tortosa	Tarragona	Terres de l'Ebre
10	Baix Empordà	36	108 910	Bisbal d'Empordà, la	Girona	Comarques Gironines
11	Baix Llobregat	30	710 612	St. Feliu de Llobregat	Barcelona	Àmbit Metropolità
12	Baix Penedès	14	64 612	Vendrell, el	Tarragona	Camp de Tarragona
13	Barcelonès	5	2 130 092	Barcelona	Barcelona	Àmbit Metropolità
14	Berguedà	31	38 593	Berga	Barcelona (1)	Comarques Centrals
15	Cerdanya	17	15 266	Puigcerdà	Girona(2)	Alt Pirineu i Aran
16	Conca de Barberà	22	19 163	Montblanc	Tarragona	Camp de Tarragona
17	Garraf	6	111 816	Vilanova i la Geltrú	Barcelona	Àmbit Metropolità
18	Garrigues	24	19 432	Borges Blanques, les	Lleida	Àmbit de Ponent
19	Garrotxa	21	48 796	Olot	Girona	Comarques Gironines
20	Gironès	27	142 978	Girona	Girona	Comarques Gironines
21	Maresme	30	366 782	Mataró	Barcelona	Àmbit Metropolità
22	Montsià	12	59 234	Amposta	Tarragona	Terres de l'Ebre
23	Noguera	30	35 225	Balaguer	Lleida	Àmbit de Ponent
24	Osona	51	132 601	Vic	Barcelona(3)	Comarques Centrals
25	Pallars Jussà	14	12 380	Tremp	Lleida	Alt Pirineu i Aran
26	Pallars Sobirà	15	6 301	Sort	Lleida	Alt Pirineu i Aran
27	Pla d'Urgell	16	30 393	Mollerussa	Lleida	Àmbit de Ponent
28	Pla de l'Estany	11	26 114	Banyoles	Girona	Comarques Gironines
29	Priorat	23	9 319	Falset	Taragona	Camp de Tarragona
30	Ribera d'Ebre	14	22 151	Móra d'Ebre	Tarragona	Terres de l'Ebre
31	Ripollès	19	26 268	Ripoll	Girona	Comarques Gironines
32	Segarra	21	19 059	Cervera	Lleida	Àmbit de Ponent
33	Segrià	38	169 593	Lleida	Lleida	Àmbit de Ponent
34	Selva	26	125 515	Sta. Coloma de Farners	Girona (4)	Comarques Gironines
35	Solsonès	15	11 792	Solsona	Lleida	Comarques Centrals
36	Tarragonès	21	188 790	Tarragona	Tarragona	Camp de Tarragona
37	Terra Alta	12	12 259	Gandesa	Tarragona	Terres de l'Ebre
38	Urgell	20	32 042	Tàrrega	Lleida	Àmbit de Ponent
39	Val d'Aran	9	8 087	Vielha e Mijaran	Lleida	Alt Pirineu i Aran
40	Vallès Occidental	23	751 049	Sabadell i Terrassa	Barcelona	Àmbit Metropolità
41	Vallès Oriental	43	329 594	Granollers	Barcelona	Àmbit Metropolità
	Catalunya	**946**	**6 506 440**			

Font: Institut Cartogràfic de Catalunya.
Institut d'Estadística de Catalunya.

(1) Inclou el municipi de Gósol de la província de Lleida.

(2) Inclou els municipis de Bellver de Cerdanya, Lles de Cerdanya, Montellà i Martinet, Prats i Sansor, Prullans i Riu de Cerdanya de la província de Lleida.

(3) Inclou els municipis de Viladrau, Espinelves i Vidrà de la província de Girona.

(4) Inclou el municipi de Folgars de la Selva de la província de Barcelona.

20.02 Identificadors municipals. 2002. Altitud, superfície i població.

Municipi	Comarca	Partit judicial	Codis com.	Codis prov. / mun.	Altitud (m)	Superfície (km^2)	Població 2 002
Abella de la Conca	Pallars Jussà	Tremp	25	25001 9	956	78,3	188
Abrera	Baix Llobregat	Martorell	11	8001 8	105	19,9	8 823
Àger	Noguera	Balaguer	23	25002 4	642	160,6	507
Agramunt	Urgell	Balaguer	38	25003 0	337	79,7	5 071
Aguilar de Segarra	Bages	Manresa	7	8002 3	480	43,3	215
Agullana	Alt Empordà	Figueres	2	17001 0	166	27,7	672
Aiguafreda	Vallès Oriental	Granollers	41	8014 2	404	7,9	2 175
Aiguamúrcia	Alt Camp	Vendrell, el	1	43001 7	314	73,0	671
Aiguaviva	Gironès	Girona	20	17002 5	169	13,9	571
Aitona	Segrià	Lleida	33	25038 7	110	66,9	2 193
Alamús, els	Segrià	Lleida	33	25004 5	212	20,5	693
Alàs i Cerc	Alt Urgell	Seu d'Urgell, la	4	25005 8	768	57,7	405
Albagés, l'	Garrigues	Lleida	18	25006 1	372	25,7	502
Albanyà	Alt Empordà	Figueres	2	17003 1	239	94,4	110
Albatàrrec	Segrià	Lleida	33	25007 7	147	10,5	1 236
Albesa	Noguera	Balaguer	23	25008 3	237	37,6	1 515
Albi, l'	Garrigues	Lleida	18	25009 6	526	32,6	806
Albinyana	Baix Penedès	Vendrell, el	12	43002 2	198	19,4	1 695
Albiol, l'	Baix Camp	Reus	8	43003 8	823	20,3	214
Albons	Baix Empordà	Bisbal d'Empordà, la	10	17004 6	25	11,1	588
Alcanar	Montsià	Amposta	22	43004 3	72	47,1	8 390
Alcanó	Segrià	Lleida	33	25010 0	214	21,0	256
Alcarràs	Segrià	Lleida	33	25011 7	137	114,3	4 838
Alcoletge	Segrià	Lleida	33	25012 2	213	16,7	1 862
Alcover	Alt Camp	Valls	1	43005 6	243	46,0	4 042
Aldea, l'	Baix Ebre	Tortosa	9	43904 4	9	35,2	3 524
Aldover	Baix Ebre	Tortosa	9	43006 9	14	19,2	785
Aleixar, l'	Baix Camp	Reus	8	43007 5	262	26,1	740
Alella	Maresme	Mataró	21	8003 9	90	9,6	8 796
Alfara de Carles	Baix Ebre	Tortosa	9	43008 1	334	63,9	355
Alfarràs	Segrià	Balaguer	33	25013 8	281	11,4	2 974
Alfés	Segrià	Lleida	33	25014 3	236	31,9	331
Alforja	Baix Camp	Reus	8	43009 4	374	38,2	1 303
Algerri	Noguera	Balaguer	23	25015 6	345	54,3	510
Alguaire	Segrià	Balaguer	33	25016 9	304	50,1	2 844
Alins	Pallars Sobirà	Tremp	26	25017 5	1048	183,2	272
Alió	Alt Camp	Valls	1	43010 8	263	7,3	382
Almacelles	Segrià	Lleida	33	25019 4	247	49,0	5 753
Almatret	Segrià	Lleida	33	25020 8	462	56,8	468
Almenar	Segrià	Balaguer	33	25021 5	329	66,6	3 488
Almoster	Baix Camp	Reus	8	43011 5	290	6,0	927
Alòs de Balaguer	Noguera	Balaguer	23	25022 0	297	69,1	174
Alp	Cerdanya	Puigcerdà	15	17006 2	1158	44,2	1 272
Alpens	Osona	Vic	24	8004 4	855	13,8	277
Alpicat	Segrià	Lleida	33	25023 6	264	15,3	4 481
Alt Aneu	Pallars Sobirà	Tremp	26	25024 1	1076	217,8	442
Altafulla	Tarragonès	Vendrell, el	36	43012 0	52	7,0	3 563
Amer	Selva	Sta. Coloma de Farners	34	17007 8	186	40,1	2 196
Ametlla de Mar, l'	Baix Ebre	Tortosa	9	43013 6	19	66,9	5 211
Ametlla del Vallès, l'	Vallès Oriental	Granollers	41	8005 7	281	14,2	6 328
Ampolla, l'	Baix Ebre	Tortosa	9	43906 0	8	35,7	1 988
Amposta	Montsià	Amposta	22	43014 1	8	138,3	17 372
Anglès	Selva	Sta. Coloma de Farners	34	17008 4	181	16,3	5 020
Anglesola	Urgell	Cervera	38	25027 3	335	23,5	1 284
Arbeca	Garrigues	Lleida	18	25029 2	332	58,3	2 436
Arboç, l'	Baix Penedès	Vendrell, el	12	43016 7	166	14,1	3 873
Arbolí	Baix Camp	Reus	8	43015 4	714	20,8	125
Arbúcies	Selva	Sta. Coloma de Farners	34	17009 7	291	86,2	5 416
Arenys de Mar	Maresme	Arenys de Mar	21	8006 0	10	6,9	13 107
Arenys de Munt	Maresme	Arenys de Mar	21	8007 6	121	21,3	6 827

Font: Institut Cartogràfic de Catalunya.
Institut d'Estadística de Catalunya.

(continua)

20.02 Identificadors municipals. 2002. Altitud, superfície i població.

(continuació)

Municipi	Comarca	Partit judicial	Codis com.	Codis prov. / mun.	Altitud (m)	Superfície (km^2)	Població 2 002
Argelaguer	Garrotxa	Olot	19	17010 1	183	12,6	404
Argençola	Anoia	Igualada	6	8008 2	716	47,1	195
Argentera, l'	Baix Camp	Reus	8	43017 3	344	10,1	151
Argentona	Maresme	Mataró	21	8009 5	88	25,4	10 056
Armentera, l'	Alt Empordà	Figueres	2	17011 8	7	5,6	755
Arnes	Terra Alta	Gandesa	37	43018 9	506	43,0	498
Arres	Val d'Aran	Vielha e Mijaran	39	25031 3	1224	11,6	59
Arsèguel	Alt Urgell	Seu d'Urgell, la	4	25032 8	950	10,6	103
Artés	Bages	Manresa	7	8010 9	316	17,8	4 552
Artesa de Lleida	Segrià	Lleida	33	25033 4	202	23,9	1 323
Artesa de Segre	Noguera	Balaguer	23	25034 9	318	175,9	3 283
Ascó	Ribera d'Ebre	Gandesa	30	43019 2	70	73,6	1 657
Aspa	Segrià	Lleida	33	25036 5	256	10,2	272
Avellanes i Santa Linya, les	Noguera	Balaguer	23	25037 1	567	103,0	482
Avià	Berguedà	Berga	14	8011 6	677	27,2	1 921
Avinyó	Bages	Manresa	7	8012 1	353	63,3	2 046
Avinyonet de Puigventós	Alt Empordà	Figueres	2	17012 3	70	12,3	805
Avinyonet del Penedès	Alt Penedès	Vilafranca del Penedès	3	8013 7	280	29,1	1 304
Badalona	Barcelonès	Badalona	13	8015 5	6	21,2	210 370
Badia del Vallès	Vallès Occidental	Cerdanyola del Vallès	40	8904 5	120	0,9	14 600
Bagà	Berguedà	Berga	14	8016 8	785	43,1	2 133
Baix Pallars	Pallars Sobirà	Tremp	26	25039 0	591	129,4	350
Balaguer	Noguera	Balaguer	23	25040 4	233	57,3	13 718
Balenyà	Osona	Vic	24	8017 4	587	17,4	3 208
Balsareny	Bages	Manresa	7	8018 0	327	36,9	3 238
Banyeres del Penedès	Baix Penedès	Vendrell, el	12	43020 6	173	12,2	1 830
Banyoles	Pla de l'Estany	Girona	28	17015 7	172	11,1	15 796
Barbens	Pla d'Urgell	Balaguer	27	25041 1	283	7,6	801
Barberà de la Conca	Conca de Barberà	Valls	16	43021 3	475	26,6	434
Barberà del Vallès	Vallès Occidental	Cerdanyola del Vallès	40	8252 0	146	8,3	26 902
Barcelona	Barcelonès	Barcelona	13	8019 3	9	100,4	1 527 190
Baronia de Rialb, la	Noguera	Solsona	23	25042 6	388	145,0	276
Bàscara	Alt Empordà	Figueres	2	17016 0	66	17,5	845
Bassella	Alt Urgell	Solsona	4	25044 7	423	70,3	306
Batea	Terra Alta	Gandesa	37	43022 8	376	128,7	2 031
Bausen	Val d'Aran	Vielha e Mijaran	39	25045 0	931	17,7	55
Begues	Baix Llobregat	Gavà	11	8020 7	399	50,5	4 775
Begur	Baix Empordà	Bisbal d'Empordà, la	10	17013 9	200	20,7	3 626
Belianes	Urgell	Cervera	38	25046 3	373	15,8	590
Bell-lloc d'Urgell	Pla d'Urgell	Lleida	27	25048 5	196	34,9	2 122
Bellaguarda	Garrigues	Lleida	18	25170 6	640	17,1	358
Bellcaire d'Empordà	Baix Empordà	Bisbal d'Empordà, la	10	17018 2	35	12,7	595
Bellcaire d'Urgell	Noguera	Balaguer	23	25047 9	267	31,4	1 257
Bellmunt d'Urgell	Noguera	Balaguer	23	25049 8	379	5,1	235
Bellmunt del Priorat	Priorat	Falset	29	43023 4	261	8,9	311
Bellprat	Anoia	Igualada	6	8021 4	653	31,0	94
Bellpuig	Urgell	Cervera	38	25050 1	308	35,0	4 200
Bellvei	Baix Penedès	Vendrell, el	12	43024 9	108	8,3	1 431
Bellver de Cerdanya	Cerdanya	Seu d'Urgell, la	15	25051 8	1061	98,1	1 673
Bellvís	Pla d'Urgell	Balaguer	27	25052 3	207	46,7	2 174
Benavent de Segrià	Segrià	Lleida	33	25053 9	234	7,4	1 003
Benifallet	Baix Ebre	Tortosa	9	43025 2	19	62,4	863
Benissanet	Ribera d'Ebre	Gandesa	30	43026 5	26	23,1	1 077
Berga	Berguedà	Berga	14	8022 9	704	22,6	14 995
Besalú	Garrotxa	Olot	19	17019 5	151	4,9	2 073
Bescanó	Gironès	Girona	20	17020 9	102	35,9	3 419
Beuda	Garrotxa	Olot	19	17021 6	338	35,9	139
Bigues i Riells	Vallès Oriental	Granollers	41	8023 5	307	28,6	6 032
Biosca	Segarra	Solsona	32	25055 7	455	66,2	245
Bisbal d'Empordà, la	Baix Empordà	Bisbal d'Empordà, la	10	17022 1	39	20,6	8 288

Font: Institut Cartogràfic de Catalunya.
Institut d'Estadística de Catalunya.

(continua)

20.02 Identificadors municipals. 2002.
Altitud, superfície i població.

(continuació)

Municipi	Comarca	Partit judicial	Codis com.	Codis prov. / mun.	Altitud (m)	Superfície (km^2)	Població 2 002
Bisbal de Falset, la	Priorat	Falset	29	43027 1	372	14,1	250
Bisbal del Penedès, la	Baix Penedès	Vendrell, el	12	43028 7	189	32,5	2 209
Biure	Alt Empordà	Figueres	2	17234 8	81	10,1	227
Blancafort	Conca de Barberà	Valls	16	43029 0	428	14,5	407
Blanes	Selva	Blanes	34	17023 7	13	17,7	32 926
Boadella d'Empordà	Alt Empordà	Figueres	2	17029 3	82	10,8	226
Bolvir	Cerdanya	Puigcerdà	15	17024 2	1145	10,3	277
Bonastre	Baix Penedès	Vendrell, el	12	43030 4	177	25,0	387
Bòrdes, es	Val d'Aran	Vielha e Mijaran	39	25057 6	852	21,4	222
Bordils	Gironès	Girona	20	17025 5	42	7,3	1 393
Borges Blanques, les	Garrigues	Lleida	18	25058 2	304	61,6	5 313
Borges del Camp, les	Baix Camp	Reus	8	43031 1	238	8,2	1 666
Borrassà	Alt Empordà	Figueres	2	17026 8	73	9,5	534
Borredà	Berguedà	Berga	14	8024 0	854	43,5	497
Bossòst	Val d'Aran	Vielha e Mijaran	39	25059 5	710	28,2	966
Bot	Terra Alta	Gandesa	37	43032 6	286	34,9	809
Botarell	Baix Camp	Reus	8	43033 2	196	12,0	749
Bovera	Garrigues	Lleida	18	25056 0	297	31,1	385
Bràfim	Alt Camp	Valls	1	43034 7	236	6,4	580
Breda	Selva	Sta. Coloma de Farners	34	17027 4	169	5,0	3 484
Bruc, el	Anoia	Igualada	6	8025 3	489	47,2	1 302
Brull, el	Osona	Vic	24	8026 6	843	41,0	193
Brunyola	Selva	Sta. Coloma de Farners	34	17028 0	247	36,7	364
Cabacés	Priorat	Falset	29	43035 0	358	31,3	342
Cabanabona	Noguera	Balaguer	23	25060 9	421	14,1	98
Cabanelles	Alt Empordà	Figueres	2	17031 4	194	55,6	230
Cabanes	Alt Empordà	Figueres	2	17030 7	26	15,1	796
Cabanyes, les	Alt Penedès	Vilafranca del Penedès	3	8027 2	252	1,2	585
Cabó	Alt Urgell	Seu d'Urgell, la	4	25061 6	768	80,3	118
Cabra del Camp	Alt Camp	Valls	1	43036 3	493	27,0	668
Cabrera d'Igualada	Anoia	Igualada	6	8028 8	299	17,0	649
Cabrera de Mar	Maresme	Mataró	21	8029 1	104	9,0	3 863
Cabrils	Maresme	Mataró	21	8030 5	147	7,1	5 282
Cadaqués	Alt Empordà	Figueres	2	17032 9	23	26,4	2 487
Calaf	Anoia	Igualada	6	8031 2	680	9,2	3 080
Calafell	Baix Penedès	Vendrell, el	12	43037 9	67	20,4	14 637
Calders	Bages	Manresa	7	8034 8	552	33,1	788
Caldes d'Estrac	Maresme	Mataró	21	8032 7	33	0,9	2 137
Caldes de Malavella	Selva	Sta. Coloma de Farners	34	17033 5	84	57,4	4 365
Caldes de Montbui	Vallès Oriental	Granollers	41	8033 3	203	37,5	13 244
Calella	Maresme	Arenys de Mar	21	8035 1	5	8,0	14 530
Calldetenes	Osona	Vic	24	8037 0	489	5,8	2 083
Callús	Bages	Manresa	7	8038 6	260	12,5	1 366
Calonge	Baix Empordà	Sant Feliu de Guíxols	10	17034 0	22	33,6	7 684
Calonge de Segarra	Anoia	Igualada	6	8036 4	643	37,2	198
Camarasa	Noguera	Balaguer	23	25062 1	321	157,1	882
Camarles	Baix Ebre	Tortosa	9	43903 9	13	25,2	2 975
Cambrils	Baix Camp	Reus	8	43038 5	24	35,3	22 215
Camós	Pla de l'Estany	Girona	28	17035 3	168	15,7	639
Campdevànol	Ripollès	Ripoll	31	17036 6	738	32,6	3 412
Campelles	Ripollès	Ripoll	31	17037 2	1303	18,6	128
Campins	Vallès Oriental	Granollers	41	8039 9	321	7,3	305
Campllong	Gironès	Girona	20	17038 8	113	8,5	317
Camprodon	Ripollès	Ripoll	31	17039 1	947	103,4	2 312
Canejan	Val d'Aran	Vielha e Mijaran	39	25063 7	906	48,3	109
Canet d'Adri	Gironès	Girona	20	17040 5	217	44,3	527
Canet de Mar	Maresme	Arenys de Mar	21	8040 3	15	5,6	11 065
Canovelles	Vallès Oriental	Granollers	41	8041 0	175	6,7	13 375
Cànoves i Samalús	Vallès Oriental	Granollers	41	8042 5	346	29,2	2 066
Cantallops	Alt Empordà	Figueres	2	17041 2	200	19,6	263

Font: Institut Cartogràfic de Catalunya.
Institut d'Estadística de Catalunya.

(continua)

20.02 Identificadors municipals. 2002.
Altitud, superfície i població.

(continuació)

Municipi	Comarca	Partit judicial	Codis com.	Codis prov. / mun.	Altitud (m)	Superfície (km^2)	Població 2 002
Canyelles	Garraf	Vilanova i la Geltrú	17	8043 1	142	14,2	2 268
Capafonts	Baix Camp	Reus	8	43039 8	751	13,4	124
Capçanes	Priorat	Falset	29	43040 2	223	22,5	413
Capellades	Anoia	Igualada	6	8044 6	317	3,0	5 049
Capmany	Alt Empordà	Figueres	2	17042 7	107	26,4	493
Capolat	Berguedà	Berga	14	8045 9	1279	34,1	54
Cardedeu	Vallès Oriental	Granollers	41	8046 2	193	12,1	13 167
Cardona	Bages	Manresa	7	8047 8	507	66,7	5 399
Carme	Anoia	Igualada	6	8048 4	351	11,7	670
Caseres	Terra Alta	Gandesa	37	43041 9	324	42,9	326
Cassà de la Selva	Gironès	Girona	20	17044 8	137	45,2	8 016
Casserres	Berguedà	Berga	14	8049 7	611	29,5	1 562
Castell de l'Areny	Berguedà	Berga	14	8057 5	954	24,4	61
Castell de Mur	Pallars Jussà	Tremp	25	25904 6	532	62,4	151
Castell-Platja d'Aro	Baix Empordà	Sant Feliu de Guíxols	10	17048 6	5	21,7	7 691
Castellar de la Ribera	Solsonès	Solsona	35	25064 2	657	60,2	144
Castellar de n'Hug	Berguedà	Berga	14	8052 2	1395	47,1	192
Castellar del Riu	Berguedà	Berga	14	8050 0	920	32,7	124
Castellar del Vallès	Vallès Occidental	Sabadell	40	8051 7	331	44,9	18 644
Castellbell i el Vilar	Bages	Manresa	7	8053 8	178	28,5	3 035
Castellbisbal	Vallès Occidental	Rubí	40	8054 3	132	31,2	9 344
Castellcir	Vallès Oriental	Vic	41	8055 6	773	34,2	419
Castelldans	Garrigues	Lleida	18	25067 4	353	65,1	967
Castelldefels	Baix Llobregat	Gavà	11	8056 9	3	12,9	48 982
Castellet i la Gornal	Alt Penedès	Vilanova i la Geltrú	3	8058 1	137	47,5	1 508
Castellfollit de la Roca	Garrotxa	Olot	19	17046 4	296	0,7	1 001
Castellfollit de Riubregós	Anoia	Igualada	6	8060 8	467	26,2	224
Castellfollit del Boix	Bages	Manresa	7	8059 4	700	58,9	385
Castellgalí	Bages	Manresa	7	8061 5	266	17,2	993
Castellnou de Bages	Bages	Manresa	7	8062 0	469	29,2	625
Castellnou de Seana	Pla d'Urgell	Cervera	27	25068 0	269	16,1	723
Castelló d'Empúries	Alt Empordà	Figueres	2	17047 0	17	42,3	7 530
Castelló de Farfanya	Noguera	Balaguer	23	25069 3	358	52,6	582
Castellolí	Anoia	Igualada	6	8063 6	415	25,3	434
Castellserà	Urgell	Balaguer	38	25070 7	267	15,8	1 110
Castellterçol	Vallès Oriental	Granollers	41	8064 1	726	31,9	2 106
Castellvell del Camp	Baix Camp	Reus	8	43042 4	219	5,2	1 388
Castellví de la Marca	Alt Penedès	Vilafranca del Penedès	3	8065 4	198	28,4	1 466
Castellví de Rosanes	Baix Llobregat	Martorell	11	8066 7	178	16,4	1 195
Catllar, el	Tarragonès	Tarragona	36	43043 0	59	26,4	2 691
Cava	Alt Urgell	Seu d'Urgell, la	4	25071 4	1335	42,2	58
Cellera de Ter, la	Selva	Sta. Coloma de Farners	34	17189 9	166	14,6	2 062
Celrà	Gironès	Girona	20	17049 9	71	19,5	2 860
Centelles	Osona	Vic	24	8067 3	496	15,2	5 939
Cercs	Berguedà	Berga	14	8268 7	650	47,4	1 414
Cerdanyola del Vallès	Vallès Occidental	Cerdanyola del Vallès	40	8266 5	82	30,6	54 404
Cervelló	Baix Llobregat	Sant Feliu de Llobregat	11	8068 9	122	24,1	6 528
Cervera	Segarra	Cervera	32	25072 9	548	55,2	8 123
Cervià de les Garrigues	Garrigues	Lleida	18	25073 5	444	34,5	874
Cervià de Ter	Gironès	Girona	20	17050 2	45	10,0	672
Cistella	Alt Empordà	Figueres	2	17051 9	130	25,6	222
Ciutadilla	Urgell	Cervera	38	25074 0	519	17,0	202
Clariana de Cardener	Solsonès	Solsona	35	25075 3	500	40,8	148
Cogul, el	Garrigues	Lleida	18	25076 6	279	17,5	236
Colera	Alt Empordà	Figueres	2	17054 5	10	24,4	575
Coll de Nargó	Alt Urgell	Seu d'Urgell, la	4	25077 2	573	151,4	599
Collbató	Baix Llobregat	Martorell	11	8069 2	388	18,1	2 519
Colldejou	Baix Camp	Reus	8	43045 8	431	14,5	196
Collsuspina	Osona	Vic	24	8070 6	901	15,1	273
Colomers	Baix Empordà	Bisbal d'Empordà, la	10	17055 8	41	4,3	199

Font: Institut Cartogràfic de Catalunya.
Institut d'Estadística de Catalunya.

(continua)

20.02 Identificadors municipals. 2002. Altitud, superfície i població.

(continuació)

Municipi	Comarca	Partit judicial	Codis com.	Codis prov. / mun.	Altitud (m)	Superfície (km^2)	Població 2 002
Coma i la Pedra, la	Solsonès	Solsona	35	25163 6	1004	60,6	245
Conca de Dalt	Pallars Jussà	Tremp	25	25161 5	507	166,5	425
Conesa	Conca de Barberà	Valls	16	43046 1	705	29,0	136
Constantí	Tarragonès	Tarragona	36	43047 7	81	30,9	5 206
Copons	Anoia	Igualada	6	8071 3	432	21,7	287
Corbera d'Ebre	Terra Alta	Gandesa	37	43048 3	337	53,1	1 043
Corbera de Llobregat	Baix Llobregat	Sant Feliu de Llobregat	11	8072 8	342	18,4	10 194
Corbins	Segrià	Lleida	33	25078 8	211	21,0	1 110
Corçà	Baix Empordà	Bisbal d'Empordà, la	10	17057 7	43	16,3	1 158
Cornellà de Llobregat	Baix Llobregat	Cornellà de Llobregat	11	8073 4	27	7,0	81 881
Cornellà del Terri	Pla de l'Estany	Girona	28	17056 1	96	27,8	1 918
Cornudella de Montsant	Priorat	Falset	29	43049 6	533	63,5	873
Creixell	Tarragonès	Vendrell, el	36	43050 9	48	10,5	2 197
Crespià	Pla de l'Estany	Girona	28	17058 3	138	11,4	226
Cruïlles, Monells i Sant Sadurní de l'Heura	Baix Empordà	Bisbal d'Empordà, la	10	17901 1	110	99,8	1 150
Cubelles	Garraf	Vilanova i la Geltrú	17	8074 9	12	13,7	7 733
Cubells	Noguera	Balaguer	23	25079 1	499	39,2	378
Cunit	Baix Penedès	Vendrell, el	12	43051 6	10	9,6	6 828
Darnius	Alt Empordà	Figueres	2	17060 0	193	34,9	519
Das	Cerdanya	Puigcerdà	15	17061 7	1219	14,9	157
Deltebre	Baix Ebre	Tortosa	9	43901 8	6	107,5	10 541
Dosrius	Maresme	Mataró	21	8075 2	147	40,7	3 293
Duesaigües	Baix Camp	Reus	8	43053 7	268	13,6	202
Escala, l'	Alt Empordà	Figueres	2	17062 2	14	16,3	6 398
Esparreguera	Baix Llobregat	Martorell	11	8076 5	187	27,4	18 708
Espinelves	Osona	Sta. Coloma de Farners	24	17063 8	752	17,4	182
Espluga Calba, l'	Garrigues	Lleida	18	25081 2	434	21,3	429
Espluga de Francolí, l'	Conca de Barberà	Valls	16	43054 2	411	57,0	3 664
Esplugues de Llobregat	Baix Llobregat	Esplugues de Llobregat	11	8077 1	110	4,6	45 988
Espolla	Alt Empordà	Figueres	2	17064 3	124	43,5	382
Esponellà	Pla de l'Estany	Girona	28	17065 6	142	16,0	392
Espot	Pallars Sobirà	Tremp	26	25082 7	1318	97,3	320
Espunyola, l'	Berguedà	Berga	14	8078 7	803	35,5	275
Estamariu	Alt Urgell	Seu d'Urgell, la	4	25088 6	1084	21,2	127
Estany, l'	Bages	Manresa	7	8079 0	870	10,3	404
Estaràs	Segarra	Cervera	32	25085 1	596	20,9	193
Esterri d'Àneu	Pallars Sobirà	Tremp	26	25086 4	957	8,5	677
Esterri de Cardós	Pallars Sobirà	Tremp	26	25087 0	1212	16,6	77
Falset	Priorat	Falset	29	43055 5	364	31,6	2 581
Far d'Empordà, el	Alt Empordà	Figueres	2	17005 9	44	9,0	397
Farrera	Pallars Sobirà	Tremp	26	25089 9	1294	61,9	95
Fatarella, la	Terra Alta	Gandesa	37	43056 8	487	56,5	1 202
Febró, la	Baix Camp	Reus	8	43057 4	754	16,1	63
Figaró-Montmany	Vallès Oriental	Granollers	41	8134 7	330	15,0	901
Figols	Berguedà	Berga	14	8080 4	1154	29,3	52
Figols i Alinyà	Alt Urgell	Seu d'Urgell, la	4	25908 4	602	101,8	274
Figuera, la	Priorat	Falset	29	43058 0	576	18,7	124
Figueres	Alt Empordà	Figueres	2	17066 9	39	19,3	35 174
Figuerola del Camp	Alt Camp	Valls	1	43059 3	474	22,7	301
Flaçà	Gironès	Girona	20	17067 5	34	6,5	884
Flix	Ribera d'Ebre	Falset	30	43060 7	47	116,9	4 076
Floresta, la	Garrigues	Lleida	18	25092 5	316	5,4	192
Fogars de la Selva	Selva	Arenys de Mar	34	8082 6	45	32,1	786
Fogars de Montclús	Vallès Oriental	Granollers	41	8081 1	386	39,7	365
Foixà	Baix Empordà	Bisbal d'Empordà, la	10	17068 1	85	18,8	319
Folgueroles	Osona	Vic	24	8083 2	552	10,5	1 724
Fondarella	Pla d'Urgell	Lleida	27	25093 1	243	5,4	694
Fonollosa	Bages	Manresa	7	8084 7	525	51,7	1 061
Font-rubí	Alt Penedès	Vilafranca del Penedès	3	8085 0	319	37,2	1 303
Fontanals de Cerdanya	Cerdanya	Puigcerdà	15	17069 4	1180	28,7	428

Font: Institut Cartogràfic de Catalunya.
Institut d'Estadística de Catalunya.

(continua)

20.02 Identificadors municipals. 2002.
Altitud, superfície i població.

(continuació)

Municipi	Comarca	Partit judicial	Codis com.	Codis prov. / mun.	Altitud (m)	Superfície (km^2)	Població 2 002
Fontanilles	Baix Empordà	Bisbal d'Empordà, la	10	17070 8	29	9,3	147
Fontcoberta	Pla de l'Estany	Girona	28	17071 5	207	17,3	1 176
Foradada	Noguera	Balaguer	23	25094 6	455	28,6	201
Forallac	Baix Empordà	Bisbal d'Empordà, la	10	17902 6	51	50,6	1 683
Forès	Conca de Barberà	Valls	16	43061 4	866	16,0	62
Fornells de la Selva	Gironès	Girona	20	17073 6	102	11,9	1 616
Fortià	Alt Empordà	Figueres	2	17074 1	8	10,8	531
Franqueses del Vallès, les	Vallès Oriental	Granollers	41	8086 3	181	29,1	13 581
Freginals	Montsià	Amposta	22	43062 9	126	17,6	389
Fuliola, la	Urgell	Balaguer	38	25096 2	275	11,1	1 253
Fulleda	Garrigues	Lleida	18	25097 8	581	16,0	113
Gaià	Bages	Manresa	7	8090 2	481	39,5	150
Galera, la	Montsià	Amposta	22	43063 5	112	27,5	750
Gallifa	Vallès Occidental	Sabadell	40	8087 9	502	16,3	200
Gandesa	Terra Alta	Gandesa	37	43064 0	363	71,2	2 697
Garcia	Ribera d'Ebre	Falset	30	43065 3	73	52,4	511
Garidells, els	Alt Camp	Valls	1	43066 6	132	3,1	158
Garriga, la	Vallès Oriental	Granollers	41	8088 5	252	18,8	12 333
Garrigàs	Alt Empordà	Figueres	2	17075 4	101	19,9	311
Garrigoles	Baix Empordà	Bisbal d'Empordà, la	10	17076 7	92	9,4	150
Garriguella	Alt Empordà	Figueres	2	17077 3	56	21,0	725
Gavà	Baix Llobregat	Gavà	11	8089 8	9	30,8	41 162
Gavet de la Conca	Pallars Jussà	Tremp	25	25098 4	421	90,9	316
Gelida	Alt Penedès	Vilafranca del Penedès	3	8091 9	196	26,7	4 682
Ger	Cerdanya	Puigcerdà	15	17078 9	1135	33,4	401
Gimenells i el Pla de la Font	Segrià	Lleida	33	25912 3	258	55,8	1 089
Ginestar	Ribera d'Ebre	Gandesa	30	43067 2	26	15,9	847
Girona	Gironès	Girona	20	17079 2	70	39,1	77 475
Gironella	Berguedà	Berga	14	8092 4	469	6,8	4 899
Gisclareny	Berguedà	Berga	14	8093 0	1340	36,5	30
Godall	Montsià	Amposta	22	43068 8	168	33,6	741
Golmés	Pla d'Urgell	Lleida	27	25099 7	275	16,6	1 431
Gombrèn	Ripollès	Ripoll	31	17080 6	919	43,3	232
Gósol	Berguedà	Solsona	14	25100 1	1423	55,9	235
Granada, la	Alt Penedès	Vilafranca del Penedès	3	8094 5	272	6,5	1 429
Granadella, la	Garrigues	Lleida	18	25101 8	528	88,7	799
Granera	Vallès Oriental	Granollers	41	8095 8	782	23,7	66
Granja d'Escarp, la	Segrià	Lleida	33	25102 3	78	38,5	1 093
Granollers	Vallès Oriental	Granollers	41	8096 1	145	14,9	54 634
Granyanella	Segarra	Cervera	32	25103 9	508	24,4	137
Granyena de les Garrigues	Garrigues	Lleida	18	25105 7	366	20,5	156
Granyena de Segarra	Segarra	Cervera	32	25104 4	636	16,3	147
Gratallops	Priorat	Falset	29	43069 1	321	13,5	228
Gualba	Vallès Oriental	Granollers	41	8097 7	177	23,3	857
Gualta	Baix Empordà	Bisbal d'Empordà, la	10	17081 3	15	9,0	334
Guardiola de Berguedà	Berguedà	Berga	14	8099 6	720	62,0	964
Guiamets, els	Priorat	Falset	29	43070 5	226	12,1	308
Guils de Cerdanya	Cerdanya	Puigcerdà	15	17082 8	1385	22,0	338
Guimerà	Urgell	Cervera	38	25109 5	555	25,8	383
Guingueta d'Àneu, la	Pallars Sobirà	Tremp	26	25903 1	919	108,4	328
Guissona	Segarra	Cervera	32	25110 9	484	18,1	3 745
Guixers	Solsonès	Solsona	35	25111 6	840	66,4	153
Gurb	Osona	Vic	24	8100 0	516	51,6	1 993
Horta de Sant Joan	Terra Alta	Gandesa	37	43071 2	542	119,0	1 217
Hospitalet de Llobregat, l'	Barcelonès	Hospitalet de Llobregat, l'	13	8101 7	8	12,4	244 323
Hostalets de Pierola, els	Anoia	Igualada	6	8162 9	361	33,5	1 460
Hostalric	Selva	Sta. Coloma de Farners	34	17083 4	189	3,4	2 905
Igualada	Anoia	Igualada	6	8102 2	313	8,1	33 382
Isona i Conca Dellà	Pallars Jussà	Tremp	25	25115 5	659	139,4	1 214
Isòvol	Cerdanya	Puigcerdà	15	17084 9	1088	10,8	198

Font: Institut Cartogràfic de Catalunya.
Institut d'Estadística de Catalunya.

(continua)

20.02 Identificadors municipals. 2002.
Altitud, superfície i població.

(continuació)

Municipi	Comarca	Partit judicial	Codis com.	Codis prov. / mun.	Altitud (m)	Superfície (km^2)	Població 2 002
Ivars d'Urgell	Pla d'Urgell	Balaguer	27	25113 7	265	24,3	1 799
Ivars de Noguera	Noguera	Balaguer	23	25112 1	314	27,1	329
Ivorra	Segarra	Cervera	32	25114 2	567	15,4	159
Jafre	Baix Empordà	Bisbal d'Empordà, la	10	17085 2	44	6,6	313
Jonquera, la	Alt Empordà	Figueres	2	17086 5	110	56,9	2 790
Jorba	Anoia	Igualada	6	8103 8	380	30,9	617
Josa i Tuixén	Alt Urgell	Seu d'Urgell, la	4	25910 1	1206	68,2	151
Juià	Gironès	Girona	20	17087 1	94	8,4	261
Juncosa	Garrigues	Lleida	18	25118 0	575	76,4	616
Juneda	Garrigues	Lleida	18	25119 3	264	47,4	2 944
Les	Val d'Aran	Vielha e Mijaran	39	25121 4	634	23,5	680
Linyola	Pla d'Urgell	Balaguer	27	25122 9	248	28,7	2 438
Llacuna, la	Anoia	Igualada	6	8104 3	615	52,3	857
Lladó	Alt Empordà	Figueres	2	17088 7	197	13,5	525
Lladorre	Pallars Sobirà	Tremp	26	25123 5	1052	147,0	224
Lladurs	Solsonès	Solsona	35	25124 0	834	128,0	227
Llagosta, la	Vallès Oriental	Mollet del Vallès	41	8105 6	45	3,0	12 350
Llagostera	Gironès	Girona	20	17089 0	160	76,4	6 072
Llambilles	Gironès	Girona	20	17090 4	143	14,6	491
Llanars	Ripollès	Ripoll	31	17091 1	983	24,7	529
Llançà	Alt Empordà	Figueres	2	17092 6	4	28,0	4 129
Llardecans	Segrià	Lleida	33	25125 3	397	66,0	614
Llavorsí	Pallars Sobirà	Tremp	26	25126 6	811	68,5	286
Lleida	Segrià	Lleida	33	25120 7	155	212,3	115 000
Llers	Alt Empordà	Figueres	2	17093 2	142	21,3	1 052
Lles de Cerdanya	Cerdanya	Seu d'Urgell, la	15	25127 2	1471	102,8	270
Lliçà d'Amunt	Vallès Oriental	Granollers	41	8107 5	145	22,3	10 821
Lliçà de Vall	Vallès Oriental	Granollers	41	8108 1	125	10,8	5 396
Llimiana	Pallars Jussà	Tremp	25	25128 8	790	41,7	141
Llinars del Vallès	Vallès Oriental	Granollers	41	8106 9	198	27,7	7 363
Llívia	Cerdanya	Puigcerdà	15	17094 7	1224	12,9	1 133
Lloar, el	Priorat	Falset	29	43072 7	219	6,6	123
Llobera	Solsonès	Solsona	35	25129 1	855	39,2	223
Llorac	Conca de Barberà	Valls	16	43073 3	648	23,3	126
Llorenç del Penedès	Baix Penedès	Vendrell, el	12	43074 8	162	4,6	1 692
Lloret de Mar	Selva	Blanes	34	17095 0	5	48,7	23 424
Llosses, les	Ripollès	Ripoll	31	17096 3	895	114,0	260
Lluçà	Osona	Vic	24	8109 4	745	53,0	269
Maçanet de Cabrenys	Alt Empordà	Figueres	2	17102 4	370	67,9	679
Maçanet de la Selva	Selva	Sta. Coloma de Farners	34	17103 0	100	45,5	4 194
Madremanya	Gironès	Girona	20	17097 9	177	13,7	201
Maià de Montcal	Garrotxa	Olot	19	17098 5	241	17,3	324
Maials	Segrià	Lleida	33	25133 3	395	57,1	957
Maldà	Urgell	Cervera	38	25130 5	428	31,3	273
Malgrat de Mar	Maresme	Arenys de Mar	21	8110 8	4	8,9	14 933
Malla	Osona	Vic	24	8111 5	580	11,0	258
Manlleu	Osona	Vic	24	8112 0	461	17,2	18 229
Manresa	Bages	Manresa	7	8113 6	238	41,7	65 440
Marçà	Priorat	Falset	29	43076 4	315	16,1	617
Margalef	Priorat	Falset	29	43075 1	379	34,7	128
Marganell	Bages	Manresa	7	8242 3	291	13,5	238
Martorell	Baix Llobregat	Martorell	11	8114 1	56	12,7	23 529
Martorelles	Vallès Oriental	Mollet del Vallès	41	8115 4	96	3,6	4 981
Mas de Barberans	Montsià	Amposta	22	43077 0	348	78,8	682
Masarac	Alt Empordà	Figueres	2	17100 2	85	12,5	239
Masdenverge	Montsià	Amposta	22	43078 6	54	14,6	996
Masies de Roda, les	Osona	Vic	24	8116 7	468	16,5	717
Masies de Voltregà, les	Osona	Vic	24	8117 3	533	22,4	2 883
Masllorenç	Baix Penedès	Vendrell, el	12	43079 9	304	6,6	424
Masnou, el	Maresme	Mataró	21	8118 9	27	3,4	21 220

Font: Institut Cartogràfic de Catalunya.
Institut d'Estadística de Catalunya.

(continua)

20.02 Identificadors municipals. 2002.
Altitud, superfície i població.

(continuació)

Municipi	Comarca	Partit judicial	Codis com.	Codis prov. / mun.	Altitud (m)	Superfície (km^2)	Població 2 002
Masó, la	Alt Camp	Valls	1	43080 3	115	3,6	278
Maspujols	Baix Camp	Reus	8	43081 0	214	3,7	498
Masquefa	Anoia	Martorell	6	8119 2	257	17,1	5 700
Masroig, el	Priorat	Falset	29	43082 5	192	15,5	518
Massalcoreig	Segrià	Lleida	33	25131 2	94	14,1	619
Massanes	Selva	Sta. Coloma de Farners	34	17101 9	164	26,1	569
Massoteres	Segarra	Cervera	32	25132 7	502	26,1	195
Matadepera	Vallès Occidental	Terrassa	40	8120 6	423	25,2	7 404
Mataró	Maresme	Mataró	21	8121 3	28	22,5	109 298
Mediona	Alt Penedès	Vilafranca del Penedès	3	8122 8	430	47,6	1 507
Menàrguens	Noguera	Balaguer	23	25134 8	205	20,3	830
Meranges	Cerdanya	Puigcerdà	15	17099 8	1539	37,3	80
Mieres	Garrotxa	Olot	19	17105 8	286	26,3	333
Milà, el	Alt Camp	Valls	1	43083 1	166	4,1	162
Miralcamp	Pla d'Urgell	Lleida	27	25135 1	287	14,8	1 228
Miravet	Ribera d'Ebre	Gandesa	30	43084 6	43	32,3	791
Moià	Bages	Manresa	7	8138 5	717	75,3	4 378
Molar, el	Priorat	Falset	29	43085 9	228	22,8	295
Molins de Rei	Baix llobregat	Sant Feliu de Llobregat	11	8123 4	37	15,9	21 197
Mollerussa	Pla d'Urgell	Lleida	27	25137 0	250	7,1	10 184
Mollet de Peralada	Alt Empordà	Figueres	2	17106 1	59	6,0	190
Mollet del Vallès	Vallès Oriental	Mollet del Vallès	41	8124 9	65	10,8	48 727
Molló	Ripollès	Ripoll	31	17107 7	1182	43,1	322
Molsosa, la	Solsonès	Solsona	35	25136 4	667	26,9	125
Monistrol de Calders	Bages	Manresa	7	8128 7	447	22,0	617
Monistrol de Montserrat	Bages	Manresa	7	8127 1	161	11,8	2 578
Mont-ral	Alt Camp	Valls	1	43091 8	888	34,7	165
Mont-ras	Baix Empordà	Bisbal d'Empordà, la	10	17110 0	88	12,3	1 684
Mont-roig del Camp	Baix Camp	Reus	8	43092 3	120	63,3	7 438
Montagut i Oix	Garrotxa	Olot	19	17109 6	276	93,8	826
Montblanc	Conca de Barberà	Valls	16	43086 2	350	91,1	6 243
Montbrió del Camp	Baix Camp	Reus	8	43088 4	132	10,7	1 538
Montcada i Reixac	Vallès Occidental	Cerdanyola del Vallès	40	8125 2	36	23,4	29 653
Montclar	Berguedà	Berga	14	8130 4	728	21,9	118
Montellà i Martinet	Cerdanya	Seu d'Urgell, la	15	25139 9	967	55,0	538
Montesquiu	Osona	Vic	24	8131 1	577	4,9	854
Montferrer i Castellbò	Alt Urgell	Seu d'Urgell, la	4	25140 3	732	176,7	753
Montferri	Alt Camp	Vendrell, el	1	43089 7	229	19,2	131
Montgai	Noguera	Balaguer	23	25138 6	286	28,9	795
Montgat	Maresme	Badalona	21	8126 5	20	3,0	8 690
Montmajor	Berguedà	Berga	14	8132 6	756	76,5	465
Montmaneu	Anoia	Igualada	6	8133 2	709	13,6	180
Montmell, el	Baix Penedès	Vendrell, el	12	43090 1	429	72,8	727
Montmeló	Vallès Oriental	Mollet del Vallès	41	8135 0	72	4,0	8 667
Montoliu de Lleida	Segrià	Lleida	33	25142 5	166	7,3	451
Montoliu de Segarra	Segarra	Cervera	32	25141 0	689	29,5	184
Montornès de Segarra	Segarra	Cervera	32	25143 1	605	12,3	102
Montornès del Vallès	Vallès Oriental	Granollers	41	8136 3	116	10,2	13 171
Montseny	Vallès Oriental	Granollers	41	8137 9	528	26,8	295
Móra d'Ebre	Ribera d'Ebre	Gandesa	30	43093 9	38	45,1	4 776
Móra la Nova	Ribera d'Ebre	Falset	30	43094 4	31	15,9	2 922
Morell, el	Tarragonès	Tarragona	36	43095 7	104	5,9	2 358
Morera de Montsant, la	Priorat	Falset	29	43096 0	743	52,9	168
Muntanyola	Osona	Vic	24	8129 0	807	40,3	347
Mura	Bages	Manresa	7	8139 8	454	47,8	207
Nalec	Urgell	Cervera	38	25145 9	487	9,3	100
Naut Aran	Val d'Aran	Vielha e Mijaran	39	25025 4	1267	255,8	1 493
Navarcles	Bages	Manresa	7	8140 2	269	5,5	5 400
Navàs	Bages	Manresa	7	8141 9	370	80,6	5 600
Navata	Alt Empordà	Figueres	2	17111 7	145	18,5	753

Font: Institut Cartogràfic de Catalunya.
Institut d'Estadística de Catalunya.

(continua)

20.02 Identificadors municipals. 2002.
Altitud, superfície i població.

(continuació)

Municipi	Comarca	Partit judicial	Codis com.	Codis prov. / mun.	Altitud (m)	Superfície (km^2)	Població 2 002
Navès	Solsonès	Solsona	35	25146 2	610	145,3	278
Nou de Berguedà, la	Berguedà	Berga	14	8142 4	876	25,0	161
Nou de Gaià, la	Tarragonès	Vendrell, el	36	43097 6	93	4,3	395
Nulles	Alt Camp	Valls	1	43098 2	231	10,6	379
Odèn	Solsonès	Solsona	35	25148 4	1130	114,4	278
Òdena	Anoia	Igualada	6	8143 0	421	52,7	2 743
Ogassa	Ripollès	Ripoll	31	17112 2	951	45,2	253
Olèrdola	Alt Penedès	Vilafranca del Penedès	3	8145 8	189	30,2	2 428
Olesa de Bonesvalls	Alt Penedès	Vilafranca del Penedès	3	8146 1	265	30,8	1 085
Olesa de Montserrat	Baix Llobregat	Martorell	11	8147 7	124	16,6	18 492
Oliana	Alt Urgell	Solsona	4	25149 7	469	32,4	1 870
Oliola	Noguera	Balaguer	23	25150 0	452	86,3	220
Olius	Solsonès	Solsona	35	25151 7	742	54,5	582
Olivella	Garraf	Vilanova i la Geltrú	17	8148 3	211	38,8	1 552
Olost	Osona	Vic	24	8149 6	572	29,4	1 170
Olot	Garrotxa	Olot	19	17114 3	443	29,1	28 890
Oluges, les	Segarra	Cervera	32	25152 2	528	19,0	180
Olvan	Berguedà	Berga	14	8144 5	553	35,6	874
Omellons, els	Garrigues	Lleida	18	25153 8	385	11,2	251
Omells de na Gaia, els	Urgell	Cervera	38	25154 3	560	13,5	151
Ordis	Alt Empordà	Figueres	2	17115 6	98	8,5	343
Organyà	Alt Urgell	Seu d'Urgell, la	4	25155 6	558	12,5	966
Oris	Osona	Vic	24	8150 9	576	27,2	236
Oristà	Osona	Vic	24	8151 6	468	68,5	624
Orpí	Anoia	Igualada	6	8152 1	375	15,2	140
Òrrius	Maresme	Mataró	21	8153 7	259	5,7	364
Os de Balaguer	Noguera	Balaguer	23	25156 9	463	136,0	778
Osor	Selva	Sta. Coloma de Farners	34	17116 9	340	52,1	457
Ossó de Sió	Urgell	Cervera	38	25157 5	391	26,3	239
Pacs del Penedès	Alt Penedès	Vilafranca del Penedès	3	8154 2	201	6,3	680
Palafolls	Maresme	Arenys de Mar	21	8155 5	16	16,5	6 010
Palafrugell	Baix Empordà	Bisbal d'Empordà, la	10	17117 5	64	26,9	19 115
Palamós	Baix Empordà	Bisbal d'Empordà, la	10	17118 1	12	14,0	15 662
Palau d'Anglesola, el	Pla d'Urgell	Lleida	27	25158 1	250	12,3	1 725
Palau de Santa Eulàlia	Alt Empordà	Figueres	2	17119 4	86	8,5	79
Palau-sator	Baix Empordà	Bisbal d'Empordà, la	10	17121 5	20	12,4	286
Palau-saverdera	Alt Empordà	Figueres	2	17120 8	78	16,5	975
Palau-solità i Plegamans	Vallès Occidental	Sabadell	40	8156 8	130	14,9	11 586
Pallaresos, els	Tarragonès	Tarragona	36	43100 9	120	5,1	2 761
Pallejà	Baix Llobregat	Sant Feliu de Llobregat	11	8157 4	41	8,2	8 192
Palma d'Ebre, la	Ribera d'Ebre	Falset	30	43099 5	335	37,9	411
Palma de Cervelló, la	Baix Llobregat	Martorell	11	8905 8	100	5,5	2 794
Palol de Revardit	Pla de L'Estany	Girona	28	17123 6	152	18,0	388
Pals	Baix Empordà	Bisbal d'Empordà, la	10	17124 1	55	25,8	2 055
Papiol, el	Baix Llobregat	Sant Feliu de Llobregat	11	8158 0	135	9,0	3 512
Pardines	Ripollès	Ripoll	31	17125 4	1226	31,1	146
Parets del Vallès	Vallès Oriental	Mollet del Vallès	41	8159 3	98	9,1	15 323
Parlavà	Baix Empordà	Bisbal d'Empordà, la	10	17126 7	40	6,2	358
Passanant	Conca de Barberà	Valls	16	43101 6	714	27,3	198
Pau	Alt Empordà	Figueres	2	17128 9	33	10,7	462
Paüls	Baix Ebre	Tortosa	9	43102 1	378	43,8	630
Pedret i Marzà	Alt Empordà	Figueres	2	17129 2	22	8,6	141
Penelles	Noguera	Balaguer	23	25164 1	276	25,5	523
Pera, la	Baix Empordà	Bisbal d'Empordà, la	10	17130 6	93	11,6	398
Perafita	Osona	Vic	24	8160 7	754	18,5	366
Perafort	Tarragonès	Tarragona	36	43103 7	125	9,6	663
Peralada	Alt Empordà	Figueres	2	17132 8	32	43,6	1 382
Peramola	Alt Urgell	Solsona	4	25165 4	566	56,2	385
Perelló, el	Baix Ebre	Tortosa	9	43104 2	142	100,7	2 144
Piera	Anoia	Igualada	6	8161 4	324	57,1	10 194

Font: Institut Cartogràfic de Catalunya.
Institut d'Estadística de Catalunya.

(continua)

20.02 Identificadors municipals. 2002. Altitud, superfície i població.

(continuació)

Municipi	Comarca	Partit judicial	Codis com.	Codis prov. / mun.	Altitud (m)	Superfície (km^2)	Població 2 002
Piles, les	Conca de Barberà	Valls	16	43105 5	676	22,4	194
Pineda de Mar	Maresme	Arenys de Mar	21	8163 5	10	10,8	21 958
Pinell de Brai, el	Terra Alta	Gandesa	37	43106 8	189	57,0	1 077
Pinell de Solsonès	Solsonès	Solsona	35	25166 7	800	91,1	212
Pinós	Solsonès	Solsona	35	25167 3	823	104,3	311
Pira	Conca de Barberà	Valls	16	43107 4	385	8,0	435
Pla de Santa Maria, el	Alt Camp	Valls	1	43108 0	381	35,0	1 717
Pla del Penedès, el	Alt Penedès	Vilafranca del Penedès	3	8164 0	216	9,6	903
Planes d'Hostoles, les	Garrotxa	Olot	19	17133 4	370	37,5	1 750
Planoles	Ripollès	Ripoll	31	17134 9	1136	18,7	281
Plans de Sió, els	Segarra	Cervera	32	25911 8	412	55,9	559
Poal, el	Pla d'Urgell	Balaguer	27	25168 9	216	8,9	639
Pobla de Cérvoles, la	Garrigues	Lleida	18	25169 2	663	61,9	224
Pobla de Claramunt, la	Anoia	Igualada	6	8165 3	265	18,5	1 797
Pobla de Lillet, la	Berguedà	Berga	14	8166 6	843	51,5	1 320
Pobla de Mafumet, la	Tarragonès	Tarragona	36	43109 3	98	6,2	1 220
Pobla de Massaluca, la	Terra Alta	Gandesa	37	43110 7	357	43,4	435
Pobla de Montornès, la	Tarragonès	Vendrell, el	36	43111 4	56	12,3	1 622
Pobla de Segur, la	Pallars Jussà	Tremp	25	25171 3	524	32,9	2 866
Poboleda	Priorat	Falset	29	43112 9	343	14,0	326
Polinyà	Vallès Occidental	Sabadell	40	8167 2	123	8,8	5 246
Pont d'Armentera, el	Alt Camp	Valls	1	43113 5	349	21,7	541
Pont de Bar, el	Alt Urgell	Seu d'Urgell, la	4	25030 6	861	42,6	154
Pont de Molins	Alt Empordà	Figueres	2	17135 2	43	8,6	446
Pont de Suert, el	Alta Ribagorça	Tremp	5	25173 4	838	148,1	2 166
Pont de Vilomara i Rocafort, el	Bages	Manresa	7	8182 5	202	27,4	2 750
Pontils	Conca de Barberà	Valls	16	43141 8	551	67,6	136
Pontons	Alt Penedès	Vilafranca del Penedès	3	8168 8	584	26,0	408
Pontós	Alt Empordà	Figueres	2	17136 5	94	13,6	219
Ponts	Noguera	Solsona	23	25172 8	363	30,5	2 405
Porqueres	Pla de l'Estany	Girona	28	17137 1	148	33,6	3 768
Porrera	Priorat	Falset	29	43114 0	316	28,8	467
Port de la Selva, el	Alt Empordà	Figueres	2	17140 4	12	41,6	897
Portbou	Alt Empordà	Figueres	2	17138 7	28	9,2	1 443
Portella, la	Segrià	Balaguer	33	25174 9	259	12,3	636
Pradell de la Teixeta	Priorat	Falset	29	43115 3	463	21,8	182
Prades	Baix Camp	Reus	8	43116 6	950	32,6	581
Prat de Comte	Terra Alta	Gandesa	37	43117 2	363	26,4	182
Prat de Llobregat, el	Baix Llobregat	Prat de Llobregat, el	11	8169 1	8	31,2	63 112
Pratdip	Baix Camp	Reus	8	43118 8	245	36,3	617
Prats de Lluçanès	Osona	Vic	24	8171 2	707	13,8	2 715
Prats de Rei, els	Anoia	Igualada	6	8170 5	608	32,5	558
Prats i Sansor	Cerdanya	Seu d'Urgell, la	15	25175 2	1124	6,2	225
Preixana	Urgell	Cervera	38	25176 5	328	21,5	437
Preixens	Noguera	Balaguer	23	25177 1	315	28,7	526
Premià de Dalt	Maresme	Mataró	21	8230 3	142	6,6	9 356
Premià de Mar	Maresme	Mataró	21	8172 7	8	2,1	26 889
Preses, les	Garrotxa	Olot	19	17139 0	474	9,4	1 511
Prullans	Cerdanya	Seu d'Urgell, la	15	25179 0	1096	21,2	223
Puig-reig	Berguedà	Berga	14	8175 1	455	45,8	4 269
Puigcerdà	Cerdanya	Puigcerdà	15	17141 1	1202	18,9	7 774
Puigdàlber	Alt Penedès	Vilafranca del Penedès	3	8174 8	239	0,4	348
Puiggròs	Garrigues	Lleida	18	25180 4	334	9,9	268
Puigpelat	Alt Camp	Valls	1	43119 1	252	9,5	552
Puigverd d'Agramunt	Urgell	Balaguer	38	25181 1	366	17,0	253
Puigverd de Lleida	Segrià	Lleida	33	25182 6	219	12,5	1 089
Pujalt	Anoia	Igualada	6	8176 4	770	31,4	186
Quar, la	Berguedà	Berga	14	8177 0	885	38,3	78
Quart	Gironès	Girona	20	17142 6	91	38,2	2 545
Queralbs	Ripollès	Ripoll	31	17043 3	1236	93,5	196

Font: Institut Cartogràfic de Catalunya.
Institut d'Estadística de Catalunya.

(continua)

20.02 Identificadors municipals. 2002.
Altitud, superfície i població.

(continuació)

Municipi	Comarca	Partit judicial	Codis com.	Codis prov. / mun.	Altitud (m)	Superfície (km^2)	Població 2 002
Querol	Alt Camp	Valls	1	43120 5	565	72,3	305
Rabós	Alt Empordà	Figueres	2	17143 2	106	45,1	155
Rajadell	Bages	Manresa	7	8178 6	361	45,5	426
Rasquera	Ribera d'Ebre	Gandesa	30	43121 2	174	51,3	750
Regencós	Baix Empordà	Bisbal d'Empordà, la	10	17144 7	78	6,2	287
Rellinars	Vallès Occidental	Terrassa	40	8179 9	322	17,8	412
Renau	Tarragonès	Tarragona	36	43122 7	175	8,2	73
Reus	Baix Camp	Reus	8	43123 3	117	52,8	91 616
Rialp	Pallars Sobirà	Tremp	26	25183 2	725	63,3	554
Riba, la	Alt Camp	Valls	1	43124 8	263	8,0	694
Riba-roja d'Ebre	Ribera d'Ebre	Falset	30	43125 1	76	99,1	1 334
Ribera d'Ondara	Segarra	Cervera	32	25905 9	570	54,5	475
Ribera d'Urgellet	Alt Urgell	Seu d'Urgell, la	4	25185 0	702	107,0	844
Ribes de Freser	Ripollès	Ripoll	31	17145 0	912	41,9	2 064
Riells i Viabrea	Selva	Sta. Coloma de Farners	34	17146 3	96	27,0	2 332
Riera de Gaià, la	Tarragonès	Vendrell, el	36	43126 4	28	8,8	1 061
Riner	Solsonès	Solsona	35	25186 3	611	47,1	276
Ripoll	Ripollès	Ripoll	31	17147 9	691	73,7	10 842
Ripollet	Vallès Occidental	Cerdanyola del Vallès	40	8180 3	79	4,3	31 401
Riu de Cerdanya	Cerdanya	Seu d'Urgell, la	15	25913 9	1173	12,4	84
Riudarenes	Selva	Sta. Coloma de Farners	34	17148 5	84	47,6	1 415
Riudaura	Garrotxa	Olot	19	17149 8	572	24,1	413
Riudecanyes	Baix Camp	Reus	8	43127 0	195	17,1	750
Riudecols	Baix Camp	Reus	8	43128 6	299	19,5	1 009
Riudellots de la Selva	Selva	Sta. Coloma de Farners	34	17150 1	98	13,2	1 597
Riudoms	Baix Camp	Reus	8	43129 9	125	32,4	5 356
Riumors	Alt Empordà	Figueres	2	17151 8	7	6,5	178
Roca del Vallès, la	Vallès Oriental	Granollers	41	8181 0	123	36,9	7 964
Rocafort de Queralt	Conca de Barberà	Valls	16	43130 3	566	8,5	273
Roda de Barà	Tarragonès	Vendrell, el	36	43131 0	57	16,5	3 885
Roda de Ter	Osona	Vic	24	8183 1	443	2,2	5 294
Rodonyà	Alt Camp	Valls	1	43132 5	312	8,5	437
Roquetes	Baix Ebre	Tortosa	9	43133 1	14	136,9	6 640
Roses	Alt Empordà	Figueres	2	17152 3	5	45,9	14 214
Rosselló	Segrià	Lleida	33	25189 8	252	9,9	1 972
Rourell, el	Alt Camp	Tarragona	1	43134 6	114	2,3	292
Rubí	Vallès Occidental	Rubí	40	8184 6	123	32,3	62 638
Rubió	Anoia	Igualada	6	8185 9	629	38,5	125
Rupià	Baix Empordà	Bisbal d'Empordà, la	10	17153 9	66	5,3	190
Rupit i Pruit	Osona	Vic	24	8901 9	822	47,8	328
Sabadell	Vallès Occidental	Sabadell	40	8187 8	190	37,9	187 201
Sagàs	Berguedà	Berga	14	8188 4	738	44,6	155
Salàs de Pallars	Pallars Jussà	Tremp	25	25190 2	573	20,3	329
Saldes	Berguedà	Berga	14	8190 1	1215	66,4	325
Sales de Llierca	Garrotxa	Olot	19	17154 4	260	35,8	99
Sallent	Bages	Manresa	7	8191 8	278	65,3	7 079
Salomó	Tarragonès	Vendrell, el	36	43135 9	165	12,2	375
Salou	Tarragonès	Tarragona	36	43905 7	2	15,1	15 360
Salt	Gironès	Girona	20	17155 7	83	6,6	23 214
Sanaüja	Segarra	Solsona	32	25191 9	409	33,0	463
Sant Adrià de Besòs	Barcelonès	Badalona	13	8194 4	14	3,8	32 641
Sant Agustí de Lluçanès	Osona	Vic	24	8195 7	816	13,2	107
Sant Andreu de la Barca	Baix Llobregat	Martorell	11	8196 0	42	5,5	22 396
Sant Andreu de Llavaneres	Maresme	Mataró	21	8197 6	114	11,8	8 091
Sant Andreu Salou	Gironés	Girona	20	17157 6	132	6,0	141
Sant Aniol de Finestres	Garrotxa	Olot	19	17183 3	289	47,7	288
Sant Antoni de Vilamajor	Vallès Oriental	Granollers	41	8198 2	258	13,7	3 951
Sant Bartomeu del Grau	Osona	Vic	24	8199 5	868	34,4	1 134
Sant Boi de Llobregat	Baix Llobregat	Sant Boi de Llobregat	11	8200 9	30	21,5	80 041
Sant Boi de Lluçanès	Osona	Vic	24	8201 6	813	20,7	572

Font: Institut Cartogràfic de Catalunya.
Institut d'Estadística de Catalunya.

(continua)

20.02 Identificadors municipals. 2002. Altitud, superfície i població.

(continuació)

Municipi	Comarca	Partit judicial	Codis com.	Codis prov. / mun.	Altitud (m)	Superfície (km^2)	Població 2 002
Sant Carles de la Ràpita	Montsià	Amposta	22	43136 2	11	53,7	11 735
Sant Cebrià de Vallalta	Maresme	Arenys de Mar	21	8203 7	71	15,7	2 060
Sant Celoni	Vallès Oriental	Granollers	41	8202 1	152	65,2	13 291
Sant Climent de Llobregat	Baix Llobregat	Sant Boi de Llobregat	11	8204 2	87	10,8	3 140
Sant Climent Sescebes	Alt Empordà	Figueres	2	17158 2	86	24,4	416
Sant Cugat del Vallès	Vallès Occidental	Rubí	40	8205 5	124	48,2	59 837
Sant Cugat Sesgarrigues	Alt Penedès	Vilafranca del Penedès	3	8206 8	266	6,2	770
Sant Esteve de la Sarga	Pallars Jussà	Tremp	25	25196 1	875	92,9	104
Sant Esteve de Palautordera	Vallès Oriental	Granollers	41	8207 4	231	10,7	1 591
Sant Esteve Sesrovires	Baix Llobregat	Martorell	11	8208 0	183	18,6	5 591
Sant Feliu de Buixalleu	Selva	Sta. Coloma de Farners	34	17159 5	402	61,9	734
Sant Feliu de Codines	Vallès Oriental	Granollers	41	8210 7	480	15,0	4 715
Sant Feliu de Guíxols	Baix Empordà	Sant Feliu de Guíxols	10	17160 9	4	16,2	18 994
Sant Feliu de Llobregat	Baix Llobregat	Sant Feliu de Llobregat	11	8211 4	25	11,8	40 695
Sant Feliu de Pallerols	Garrotxa	Olot	19	17161 6	473	34,8	1 163
Sant Feliu Sasserra	Bages	Manresa	7	8212 9	617	22,4	656
Sant Ferriol	Garrotxa	Olot	19	17162 1	366	42,3	204
Sant Fost de Campsentelles	Vallès Oriental	Mollet del Vallès	41	8209 3	112	13,2	6 713
Sant Fruitós de Bages	Bages	Manresa	7	8213 5	247	22,2	6 036
Sant Gregori	Gironès	Girona	20	17163 7	112	49,3	2 509
Sant Guim de Freixenet	Segarra	Cervera	32	25192 4	738	25,1	1 071
Sant Guim de la Plana	Segarra	Cervera	32	25197 7	556	12,5	183
Sant Hilari Sacalm	Selva	Sta. Coloma de Farners	34	17164 2	803	83,2	5 220
Sant Hipòlit de Voltregà	Osona	Vic	24	8215 3	536	0,9	3 087
Sant Iscle de Vallalta	Maresme	Arenys de Mar	21	8193 9	129	17,8	961
Sant Jaume d'Enveja	Montsià	Amposta	22	43902 3	7	60,8	3 318
Sant Jaume de Frontanyà	Berguedà	Berga	14	8216 6	1072	21,3	25
Sant Jaume de Llierca	Garrotxa	Olot	19	17165 5	203	6,7	758
Sant Jaume dels Domenys	Baix Penedès	Vendrell, el	12	43137 8	213	24,5	1 596
Sant Joan de les Abadesses	Ripollès	Ripoll	31	17167 4	773	53,6	3 655
Sant Joan de Mollet	Gironès	Girona	20	17168 0	54	3,2	351
Sant Joan de Vilatorrada	Bages	Manresa	7	8218 8	277	16,4	9 390
Sant Joan Despí	Baix Llobregat	Sant Feliu de Llobregat	11	8217 2	10	6,2	29 064
Sant Joan les Fonts	Garrotxa	Olot	19	17185 1	342	31,8	2 735
Sant Jordi Desvalls	Gironès	Girona	20	17166 8	57	11,6	640
Sant Julià de Cerdanyola	Berguedà	Berga	14	8903 0	954	11,6	241
Sant Julià de Ramis	Gironès	Girona	20	17169 3	128	18,8	2 166
Sant Julià de Vilatorta	Osona	Vic	24	8220 5	600	15,9	2 473
Sant Julià del Llor i Bonmatí	Selva	Sta. Coloma de Farners	34	17903 2	160	9,8	965
Sant Just Desvern	Baix Llobregat	Esplugues de Llobregat	11	8221 2	122	7,8	14 557
Sant Llorenç d'Hortons	Alt Penedès	Vilafranca del Penedès	3	8222 7	196	19,7	1 779
Sant Llorenç de la Muga	Alt Empordà	Figueres	2	17171 4	173	31,8	185
Sant Llorenç de Morunys	Solsonès	Solsona	35	25193 0	925	4,3	901
Sant Llorenç Savall	Vallès Occidental	Sabadell	40	8223 3	466	41,1	2 123
Sant Martí d'Albars	Osona	Vic	24	8225 1	629	14,7	132
Sant Martí de Centelles	Osona	Vic	24	8224 8	406	25,6	784
Sant Martí de Llémena	Gironès	Girona	20	17172 9	256	43,2	475
Sant Martí de Riucorb	Urgell	Cervera	38	25902 5	409	34,9	698
Sant Martí de Tous	Anoia	Igualada	6	8226 4	465	39,2	1 027
Sant Martí Sarroca	Alt Penedès	Vilafranca del Penedès	3	8227 0	291	35,3	2 531
Sant Martí Sesgueioles	Anoia	Igualada	6	8228 6	646	3,9	356
Sant Martí Vell	Gironès	Girona	20	17173 5	65	17,5	161
Sant Mateu de Bages	Bages	Manresa	7	8229 9	569	102,9	702
Sant Miquel de Campmajor	Pla de l'Estany	Girona	28	17174 0	217	33,2	196
Sant Miquel de Fluvià	Alt Empordà	Figueres	2	17175 3	28	3,5	609
Sant Mori	Alt Empordà	Figueres	2	17176 6	51	7,5	156
Sant Pau de Segúries	Ripollès	Ripoll	31	17177 2	867	8,7	658
Sant Pere de Ribes	Garraf	Vilanova i la Geltrú	17	8231 0	44	40,8	23 823
Sant Pere de Riudebitlles	Alt Penedès	Vilafranca del Penedès	3	8232 5	246	5,4	2 123
Sant Pere de Torelló	Osona	Vic	24	8233 1	621	55,1	2 230

Font: Institut Cartogràfic de Catalunya.
Institut d'Estadística de Catalunya.

(continua)

20.02 Identificadors municipals. 2002.
Altitud, superfície i població.

(continuació)

Municipi	Comarca	Partit judicial	Codis com.	Codis prov. / mun.	Altitud (m)	Superfície (km^2)	Població 2 002
Sant Pere de Vilamajor	Vallès Oriental	Granollers	41	8234 6	305	34,8	2 934
Sant Pere Pescador	Alt Empordà	Figueres	2	17178 8	5	18,5	1 577
Sant Pere Sallavinera	Anoia	Igualada	6	8189 7	588	22,0	149
Sant Pol de Mar	Maresme	Arenys de Mar	21	8235 9	15	7,5	4 035
Sant Quintí de Mediona	Alt Penedès	Vilafranca del Penedès	3	8236 2	326	13,8	1 843
Sant Quirze de Besora	Osona	Vic	24	8237 8	587	8,1	1 986
Sant Quirze del Vallès	Vallès Occidental	Sabadell	40	8238 4	188	14,0	13 916
Sant Quirze Safaja	Vallès Oriental	Granollers	41	8239 7	627	26,2	441
Sant Ramon	Segarra	Cervera	32	25194 5	641	18,6	564
Sant Sadurní d'Anoia	Alt Penedès	Vilafranca del Penedès	3	8240 1	162	19,0	10 099
Sant Sadurní d'Osormort	Osona	Vic	24	8241 8	531	30,6	83
Sant Salvador de Guardiola	Bages	Manresa	7	8098 3	334	37,2	2 245
Sant Vicenç de Castellet	Bages	Manresa	7	8262 8	176	17,1	7 139
Sant Vicenç de Montalt	Maresme	Mataró	21	8264 9	143	8,1	4 123
Sant Vicenç de Torelló	Osona	Vic	24	8265 2	555	6,6	1 833
Sant Vicenç dels Horts	Baix Llobregat	Sant Feliu de Llobregat	11	8263 4	22	9,2	25 294
Santa Bàrbara	Montsià	Amposta	22	43138 4	79	28,2	3 439
Santa Cecília de Voltregà	Osona	Vic	24	8243 9	519	8,6	207
Santa Coloma de Cervelló	Baix Llobregat	Sant Boi de Llobregat	11	8244 4	73	7,5	5 633
Sta. Coloma de Farners	Selva	Sta. Coloma de Farners	34	17180 5	142	70,7	9 396
Sta. Coloma de Gramenet	Barcelonès	Sta. Coloma de Gramenet	13	8245 7	56	7,0	115 568
Santa Coloma de Queralt	Conca de Barberà	Valls	16	43139 7	674	33,9	2 831
Santa Cristina d'Aro	Baix Empordà	Sant Feliu de Guíxols	10	17181 2	30	67,6	3 206
Santa Eugènia de Berga	Osona	Vic	24	8246 0	538	7,0	1 999
Santa Eulàlia de Riuprimer	Osona	Vic	24	8247 6	568	13,8	869
Santa Eulàlia de Ronçana	Vallès Oriental	Granollers	41	8248 2	236	14,2	4 988
Santa Fe del Penedès	Alt Penedès	Vilafranca del Penedès	3	8249 5	240	3,4	321
Santa Llogaia d'Álguema	Alt Empordà	Figueres	2	17182 7	42	1,9	285
Santa Margarida de Montbui	Anoia	Igualada	6	8250 8	316	27,6	9 076
Santa Margarida i els Monjos	Alt Penedès	Vilafranca del Penedès	3	8251 5	161	17,2	5 179
Santa Maria d'Oló	Bages	Manresa	7	8258 9	542	66,2	998
Santa Maria de Besora	Osona	Vic	24	8253 6	866	24,7	180
Santa Maria de Corcó	Osona	Vic	24	8254 1	693	61,8	2 139
Santa Maria de Martorelles	Vallès Oriental	Mollet del Vallès	41	8256 7	181	4,5	698
Santa Maria de Merlès	Berguedà	Berga	14	8255 4	532	52,1	156
Santa Maria de Miralles	Anoia	Igualada	6	8257 3	543	25,0	98
Santa Maria de Palautordera	Vallès Oriental	Granollers	41	8259 2	208	16,8	6 826
Santa Oliva	Baix Penedès	Vendrell, el	12	43140 1	101	9,7	2 286
Santa Pau	Garrotxa	Olot	19	17184 8	496	49,0	1 506
Santa Perpètua de Mogoda	Vallès Occidental	Sabadell	40	8260 6	74	15,8	19 486
Santa Susanna	Maresme	Arenys de Mar	21	8261 3	10	12,7	2 258
Santpedor	Bages	Manresa	7	8192 3	336	16,6	5 477
Sarral	Conca de Barberà	Valls	16	43142 3	467	52,4	1 452
Sarrià de Ter	Gironès	Girona	20	17186 4	70	4,2	3 730
Sarroca de Bellera	Pallars Jussà	Tremp	25	25201 7	1002	87,5	156
Sarroca de Lleida	Segrià	Lleida	33	25200 0	201	42,2	456
Saus	Alt Empordà	Figueres	2	17187 0	86	11,4	719
Savallà del Comtat	Conca de Barberà	Valls	16	43143 9	825	14,8	67
Secuita, la	Tarragonès	Tarragona	36	43144 4	169	17,8	1 175
Selva de Mar, la	Alt Empordà	Figueres	2	17188 6	48	7,2	207
Selva del Camp, la	Baix Camp	Reus	8	43145 7	246	35,3	4 385
Senan	Conca de Barberà	Valls	16	43146 0	652	11,7	33
Sénia, la	Montsià	Amposta	22	43044 5	369	108,4	5 579
Senterada	Pallars Jussà	Tremp	25	25202 2	729	34,5	102
Sentiu de Sió, la	Noguera	Balaguer	23	25035 2	281	29,6	472
Sentmenat	Vallès Occidental	Sabadell	40	8267 1	207	28,8	6 037
Serinyà	Pla de l'Estany	Girona	28	17190 3	188	17,4	878
Seròs	Segrià	Lleida	33	25204 3	103	85,8	1 731
Serra de Daró	Baix Empordà	Bisbal d'Empordà, la	10	17191 0	15	7,9	178
Setcases	Ripollès	Ripoll	31	17192 5	1265	49,1	181

Font: Institut Cartogràfic de Catalunya.
Institut d'Estadística de Catalunya.

(continua)

20.02 Identificadors municipals. 2002.
Altitud, superfície i població.

(continuació)

Municipi	Comarca	Partit judicial	Codis com.	Codis prov. / mun.	Altitud (m)	Superfície (km^2)	Població 2002
Seu d'Urgell, la	Alt Urgell	Seu d'Urgell, la	4	25203 8	691	15,4	11 434
Seva	Osona	Vic	24	8269 0	663	30,4	2 662
Sidamon	Pla d'Urgell	Lleida	27	25205 6	232	8,1	577
Sils	Selva	Sta. Coloma de Farners	34	17193 1	76	29,9	3 365
Sitges	Garraf	Vilanova i la Geltrú	17	8270 4	10	43,9	21 377
Siurana	Alt Empordà	Figueres	2	17052 4	33	10,6	190
Sobremunt	Osona	Vic	24	8271 1	881	13,8	93
Soleràs, el	Garrigues	Lleida	18	25206 9	381	12,2	438
Solivella	Conca de Barberà	Valls	16	43147 6	489	21,4	610
Solsona	Solsonès	Solsona	35	25207 5	664	18,1	7 689
Sora	Osona	Vic	24	8272 6	716	31,8	189
Soriguera	Pallars Sobirà	Tremp	26	25208 1	1192	106,4	325
Sort	Pallars Sobirà	Tremp	26	25209 4	692	105,1	1 895
Soses	Segrià	Lleida	33	25210 8	118	30,2	1 535
Subirats	Alt Penedès	Vilafranca del Penedès	3	8273 2	243	55,9	2 623
Sudanell	Segrià	Lleida	33	25211 5	152	8,7	701
Sunyer	Segrià	Lleida	33	25212 0	211	12,7	290
Súria	Bages	Manresa	7	8274 7	326	23,6	6 148
Susqueda	Selva	Sta. Coloma de Farners	34	17194 6	816	50,6	100
Tagamanent	Vallès Oriental	Granollers	41	8276 3	354	43,3	221
Talamanca	Bages	Manresa	7	8277 9	552	29,5	109
Talarn	Pallars Jussà	Tremp	25	25215 4	572	28,0	351
Talavera	Segarra	Cervera	32	25216 7	791	30,1	288
Tallada d'Empordà, la	Baix Empordà	Bisbal d'Empordà, la	10	17195 9	20	16,6	332
Taradell	Osona	Vic	24	8278 5	623	26,5	5 330
Tarragona	Tarragonès	Tarragona	36	43148 2	68	64,6	117 184
Tàrrega	Urgell	Cervera	38	25217 3	373	88,4	13 210
Tarrés	Garrigues	Lleida	18	25218 9	578	13,1	119
Tarroja de Segarra	Segarra	Cervera	32	25219 2	460	7,6	173
Tavèrnoles	Osona	Vic	24	8275 0	537	18,8	270
Tavertet	Osona	Vic	24	8280 2	869	32,5	137
Teià	Maresme	Mataró	21	8281 9	128	6,6	5 581
Térmens	Noguera	Balaguer	23	25220 6	208	27,5	1 386
Terrades	Alt Empordà	Figueres	2	17196 2	228	21,0	182
Terrassa	Vallès Occidental	Terrassa	40	8279 8	277	70,2	179 300
Tiana	Maresme	Mataró	21	8282 4	136	8,0	6 201
Tírvia	Pallars Sobirà	Tremp	26	25221 3	991	8,5	120
Tiurana	Noguera	Solsona	23	25222 8	387	15,9	32
Tivenys	Baix Ebre	Tortosa	9	43149 5	13	53,5	928
Tivissa	Ribera d'Ebre	Falset	30	43150 8	309	209,4	1 796
Tona	Osona	Vic	24	8283 0	596	16,5	6 183
Torà	Segarra	Solsona	32	25223 4	448	93,3	1 220
Tordera	Maresme	Arenys de Mar	21	8284 5	34	84,1	10 325
Torelló	Osona	Vic	24	8285 8	508	13,5	12 454
Torms, els	Garrigues	Lleida	18	25224 9	476	13,8	194
Tornabous	Urgell	Balaguer	38	25225 2	289	24,2	825
Torre de Cabdella, la	Pallars Jussà	Tremp	25	25227 1	1075	165,3	670
Torre de Claramunt, la	Anoia	Igualada	6	8286 1	363	15,0	2 595
Torre de Fontaubella, la	Priorat	Falset	29	43151 5	369	7,1	133
Torre de l'Espanyol, la	Ribera d'Ebre	Falset	30	43152 0	164	27,9	744
Torre-serona	Segrià	Lleida	33	25233 2	197	5,9	347
Torrebesses	Segrià	Lleida	33	25226 5	287	27,5	317
Torredembarra	Tarragonès	Vendrell, el	36	43153 6	15	8,7	11 593
Torrefarrera	Segrià	Lleida	33	25228 7	214	23,5	2 012
Torrefeta i Florejacs	Segarra	Cervera	32	25907 8	475	89,0	653
Torregrossa	Pla d'Urgell	Lleida	27	25230 4	232	40,6	2 195
Torrelameu	Noguera	Balaguer	23	25231 1	201	10,9	601
Torrelavit	Alt Penedès	Vilafranca del Penedès	3	8287 7	202	23,7	1 152
Torrelles de Foix	Alt Penedès	Vilafranca del Penedès	3	8288 3	367	36,9	1 762
Torrelles de Llobregat	Baix Llobregat	Sant Boi de Llobregat	11	8289 6	126	13,6	3 912

Font: Institut Cartogràfic de Catalunya.
Institut d'Estadística de Catalunya.

(continua)

20.02 Identificadors municipals. 2002. Altitud, superfície i població.

(continuació)

Municipi	Comarca	Partit judicial	Codis com.	Codis prov. / mun.	Altitud (m)	Superfície (km^2)	Població 2 002
Torrent	Baix Empordà	Bisbal d'Empordà, la	10	17197 8	44	8,0	180
Torres de Segre	Segrià	Lleida	33	25232 6	119	50,6	1 854
Torroella de Fluvià	Alt Empordà	Figueres	2	17198 4	9	16,9	365
Torroella de Montgrí	Baix Empordà	Bisbal d'Empordà, la	10	17199 7	31	65,9	9 004
Torroja del Priorat	Priorat	Falset	29	43154 1	332	13,2	143
Tortellà	Garrotxa	Olot	19	17200 1	276	11,1	713
Tortosa	Baix Ebre	Tortosa	9	43155 4	12	218,5	30 431
Toses	Ripollès	Ripoll	31	17201 8	1444	58,1	151
Tossa de Mar	Selva	Blanes	34	17202 3	5	38,5	4 608
Tremp	Pallars Jussà	Tremp	25	25234 7	468	302,8	5 367
Ullà	Baix Empordà	Bisbal d'Empordà, la	10	17204 4	21	7,3	880
Ullastrell	Vallès Occidental	Terrassa	40	8290 0	342	7,2	1 230
Ullastret	Baix Empordà	Bisbal d'Empordà, la	10	17205 7	49	11,1	230
Ulldecona	Montsià	Amposta	22	43156 7	133	126,9	5 843
Ulldemolins	Priorat	Falset	29	43157 3	650	38,2	494
Ultramort	Baix Empordà	Bisbal d'Empordà, la	10	17203 9	30	4,4	203
Urús	Cerdanya	Puigcerdà	15	17206 0	1263	17,4	195
Vacarisses	Vallès Occidental	Terrassa	40	8291 7	382	40,7	3 181
Vajol, la	Alt Empordà	Figueres	2	17014 4	546	4,7	123
Vall d'en Bas, la	Garrotxa	Olot	19	17207 6	510	90,8	2 508
Vall de Bianya, la	Garrotxa	Olot	19	17208 2	367	93,7	1 158
Vall de Boí, la	Alta Ribagorça	Tremp	5	25043 2	1111	219,5	910
Vall de Cardós	Pallars Sobirà	Tremp	26	25901 0	898	56,2	336
Vall-llobrega	Baix Empordà	Bisbal d'Empordà, la	10	17209 5	49	5,5	452
Vallbona d'Anoia	Anoia	Igualada	6	8292 2	289	6,5	1 079
Vallbona de les Monges	Urgell	Cervera	38	25238 5	481	34,1	272
Vallcebre	Berguedà	Berga	14	8293 8	1123	28,0	266
Vallclara	Conca de Barberà	Valls	16	43158 9	625	13,6	111
Vallfogona de Balaguer	Noguera	Balaguer	23	25240 2	235	27,0	1 528
Vallfogona de Ripollès	Ripollès	Ripoll	31	17170 7	956	38,8	214
Vallfogona de Riucorb	Conca de Barberà	Valls	16	43159 2	573	11,0	164
Vallgorguina	Vallès Oriental	Granollers	41	8294 3	222	22,2	1 516
Vallirana	Baix Llobregat	Sant Feliu de Llobregat	11	8295 6	177	23,9	10 493
Vallmoll	Alt Camp	Valls	1	43160 6	161	16,7	1 300
Vallromanes	Vallès Oriental	Granollers	41	8296 9	153	10,7	1 595
Valls	Alt Camp	Valls	1	43161 3	215	55,3	21 048
Valls d'Aguilar, les	Alt Urgell	Seu d'Urgell, la	4	25906 2	669	123,8	316
Valls de Valira, les	Alt Urgell	Seu d'Urgell, la	4	25239 8	740	171,3	803
Vandellòs i l'Hospitalet de l'Infant	Baix Camp	Reus	8	43162 8	281	102,7	4 623
Vansa i Fórnols, la	Alt Urgell	Seu d'Urgell, la	4	25909 7	989	106,1	182
Veciana	Anoia	Igualada	6	8297 5	564	38,9	156
Vendrell, el	Baix Penedès	Vendrell, el	12	43163 4	49	36,8	24 997
Ventalló	Alt Empordà	Figueres	2	17210 9	28	25,0	663
Verdú	Urgell	Cervera	38	25242 4	434	35,8	1 067
Verges	Baix Empordà	Bisbal d'Empordà, la	10	17211 6	23	9,7	1 139
Vespella de Gaià	Tarragonès	Vendrell, el	36	43164 9	191	18,0	226
Vic	Osona	Vic	24	8298 1	484	30,6	33 935
Vidrà	Osona	Ripoll	24	17212 1	982	34,3	163
Vidreres	Selva	Sta. Coloma de Farners	34	17213 7	93	48,2	5 287
Vielha e Mijaran	Val d'Aran	Vielha e Mijaran	39	25243 0	974	211,7	4 352
Vila-rodona	Alt Camp	Valls	1	43170 4	259	33,1	1 043
Vila-sacra	Alt Empordà	Figueres	2	17230 5	16	6,0	414
Vila-sana	Pla d'Urgell	Cervera	27	25252 1	249	19,1	551
Vila-seca	Tarragonès	Tarragona	36	43171 1	45	21,7	13 927
Vilabella	Alt Camp	Valls	1	43165 2	254	18,2	793
Vilabertran	Alt Empordà	Figueres	2	17214 2	19	2,3	813
Vilablareix	Gironès	Girona	20	17215 5	99	6,2	2 098
Vilada	Berguedà	Berga	14	8299 4	757	22,3	538
Viladamat	Alt Empordà	Figueres	2	17217 4	13	11,7	397
Viladasens	Gironès	Girona	20	17216 8	96	15,8	173

Font: Institut Cartogràfic de Catalunya.
Institut d'Estadística de Catalunya.

(continua)

20.02 Identificadors municipals. 2002.
Altitud, superfície i població.

(continuació)

Municipi	Comarca	Partit judicial	Codis com.	Codis prov. / mun.	Altitud (m)	Superfície (km^2)	Població 2 002
Viladecans	Baix Llobregat	Gavà	11	8301 5	18	20,4	58 213
Viladecavalls	Vallès Occidental	Terrassa	40	8300 8	274	20,1	6 304
Vilademuls	Pla de l'Estany	Girona	28	17218 0	120	61,6	737
Viladrau	Osona	Sta. Coloma de Farners	24	17220 7	821	50,7	879
Vilafant	Alt Empordà	Figueres	2	17221 4	54	8,4	4 359
Vilafranca del Penedès	Alt Penedès	Vilafranca del Penedès	3	8305 4	223	19,7	31 939
Vilagrassa	Urgell	Cervera	38	25244 5	355	19,9	424
Vilajuïga	Alt Empordà	Figueres	2	17223 5	31	13,2	1 002
Vilalba dels Arcs	Terra Alta	Gandesa	37	43175 0	450	67,3	742
Vilalba Sasserra	Vallès Oriental	Granollers	41	8306 7	200	6,0	498
Vilaller	Alta Ribagorça	Tremp	5	25245 8	981	59,2	579
Vilallonga de Ter	Ripollès	Ripoll	31	17224 0	1067	64,2	432
Vilallonga del Camp	Tarragonès	Valls	36	43166 5	124	9,0	1 255
Vilamacolum	Alt Empordà	Figueres	2	17225 3	5	5,6	281
Vilamalla	Alt Empordà	Figueres	2	17226 6	45	8,8	851
Vilamaniscle	Alt Empordà	Figueres	2	17227 2	169	5,5	140
Vilamòs	Val d'Aran	Vielha e Mijaran	39	25247 7	1255	15,4	151
Vilanant	Alt Empordà	Figueres	2	17228 8	98	16,9	285
Vilanova d'Escornalbou	Baix Camp	Reus	8	43167 1	226	17,2	413
Vilanova de Bellpuig	Pla d'Urgell	Cervera	27	25248 3	290	14,0	1 112
Vilanova de l'Aguda	Noguera	Solsona	23	25249 6	409	53,7	264
Vilanova de la Barca	Segrià	Lleida	33	25254 2	195	21,6	905
Vilanova de Meià	Noguera	Balaguer	23	25250 9	633	105,2	438
Vilanova de Prades	Conca de Barberà	Valls	16	43168 7	893	21,5	148
Vilanova de Sau	Osona	Vic	24	8303 6	558	58,9	329
Vilanova de Segrià	Segrià	Balaguer	33	25251 6	255	8,5	800
Vilanova del Camí	Anoia	Igualada	6	8302 0	302	10,3	10 446
Vilanova del Vallès	Vallès Oriental	Granollers	41	8902 4	91	15,2	2 604
Vilanova i la Geltrú	Garraf	Vilanova i la Geltrú	17	8307 3	22	34,0	55 063
Vilaplana	Baix Camp	Reus	8	43169 0	366	23,2	552
Vilassar de Dalt	Maresme	Mataró	21	8214 0	142	8,9	7 752
Vilassar de Mar	Maresme	Mataró	21	8219 1	10	4,0	17 721
Vilaür	Alt Empordà	Figueres	2	17222 9	65	5,5	123
Vilaverd	Conca de Barberà	Valls	16	43172 6	269	12,6	386
Vilella Alta, la	Priorat	Falset	29	43173 2	327	5,2	116
Vilella Baixa, la	Priorat	Falset	29	43174 7	218	5,6	179
Vilobí d'Onyar	Selva	Sta. Coloma de Farners	34	17233 3	122	32,6	2 328
Vilobí del Penedès	Alt Penedès	Vilafranca del Penedès	3	8304 1	286	9,3	921
Vilopriu	Baix Empordà	Bisbal d'Empordà, la	10	17232 7	82	16,4	152
Vilosell, el	Garrigues	Lleida	18	25253 7	665	18,9	194
Vimbodí	Conca de Barberà	Valls	16	43176 3	496	66,1	1 053
Vinaixa	Garrigues	Lleida	18	25255 5	479	37,6	618
Vinebre	Ribera d'Ebre	Falset	30	43177 9	34	26,4	459
Vinyols i els Arcs	Baix Camp	Reus	8	43178 5	95	10,8	1 323
Viver i Serrateix	Berguedà	Berga	14	8308 9	729	66,8	194
Xerta	Baix Ebre	Tortosa	9	43052 1	12	33,4	1 212

Font: Institut Cartogràfic de Catalunya.
Institut d'Estadística de Catalunya.

Índex temàtic de taules

	Taula
Accidents de trànsit	
Accidents de circulació i nombre d'accidentats.	10.12
Accidents de treball	
Accidents laborals. Per sectors.	03.47
Accidents laborals amb baixa. Per tipus i sectors.	03.46
Acords col·lectius	
Acords col·lectius de treball.	03.40
Adopció	
Acolliments i adopcions.	17.11
Infants adoptats. Per països.	17.13
Sol·licituds d'adopció. Per països.	17.12
Aeroports	
Moviment d'avions, passatgers i mercaderies.	10.24
Moviment d'avions, passatgers i mercaderies. Evolució.	10.25
Agències de viatges	
Comarques.	09.16
Marques turístiques.	09.15
Agricultura i ramaderia	
Macromagnituds agràries.	06.16
Ocupació agrària.	06.12
Ocupació agrària. Comarques.	06.13
Producció final agrària. Per productes.	06.17
Agricultura. Producció	
Per productes.	06.26
Principals productes.	06.27
Agricultura. Superfície	
Conreus herbacis i guarets.	06.23
Conreus llenyosos.	06.22
Per productes.	06.24
Principals productes.	06.25
SAU. Per règim de tinença.	06.04
Superfície agrària. Per règim de tinença.	06.02
Superfície agrària. Per tipus.	06.01
Superfície agrària. Per tipus. Comarques.	06.03
Terres llaurades. Per tipus de conreu.	06.20
Terres llaurades. Secà i regadiu.	06.21
Aigües	
Aigua del mar. Temperatura mitjana.	01.19
Estacions depuradores d'aigües residuals. Per tipus.	01.35
Estacions depuradores d'aigües residuals. Rendiments globals.	01.36
Índex de qualitat de l'aigua (ISQA).	01.33
Qualitat de les aigües de bany.	01.34
Allotjaments turístics	
Per tipus.	09.01
Apartaments turístics	
Grau d'utilització, estada mitjana i personal ocupat.	09.44
Viatgers i pernoctacions.	09.43
Arxius	
Per titularitat.	15.19
Principals indicadors.	15.18
Assegurances	
Pòlisses subscrites. Per rams.	11.27
Pòlisses subscrites. Per rams. Províncies.	11.28
Primes contractades. Per rams.	11.29
Primes contractades. Per rams. Províncies.	11.30
Associacions	
Associacions de consumidors i subvencions.	05.37

Entitats jurídiques. Per tipus. 15.27
Per tipus d'activitat. 15.26

Atur estimat
Per grups d'edat i sexes. 03.25
Per sexes. 03.23
Per temps de cerca d'ocupació. 03.27
Població. Segons diversos tipus d'habitatges familiars. 03.29
Segons que percebi subsidi o prestació per desocupació i sexes. 03.28
Taxa d'atur. Per grups d'edat i sexes. 03.26
Taxa d'atur. Per sexes. 03.24

Atur registrat
Per branques d'activitat. 03.34
Per grups d'edat. Dones. 03.33
Per grups d'edat. Homes. 03.32
Per grups professionals. 03.35
Per nivells acadèmics. 03.36
Per sexes. Comarques. 03.31
Per sexes. Províncies. 03.30
Prestacions d'atur i taxes de cobertura. Beneficiaris. 17.23
Taxa d'atur registrat. Per sexes. 03.37

Autobusos
Viatgers. 10.16

Automòbils
Parc d'automòbils. Comarques. 10.05
Parc d'automòbils. Províncies. 10.06
Vehicles donats de baixa. 10.08
Vehicles matriculats. 10.07

Avortament
Avortament legal. 16.10
Avortament legal. Comarques. 16.11

Balnearis
Balnearis. Per categories. 09.05

Bancs
Balanç. 11.05

Bancs i caixes
Crèdits. 11.04
Dipòsits. 11.03
Efectes comercials retornats impagats. 11.09
Oficines. Comarques. 11.01
Oficines. Províncies. 11.02

Béns culturals
Béns culturals d'interès nacional. Per tipus. 15.24

Biblioteques
Per tipus. 15.21
Personal. 15.23
Volums. 15.22

Borsa
Índex borsari. Per sectors. 11.16
Volum de contractació. 11.17

Boscos
Producció de fusta. Per espècies. 06.42
Producció de fusta. Per règim de tinença. 06.43
Producció de llenya i suro. 06.44
Repoblacions forestals. 01.31
Rompudes forestals. 01.30
Superfície forestal. Per espècies. 06.41

Caça
Captures. Per espècies. 01.24
Espais cinegètics. 01.22
Llicències. 01.23
Repoblació cinegètica. Per espècies. 01.25

Caixes d'estalvi
Balanç. 11.06
Crèdit intern. 11.08
Crèdits. Per finalitat. 11.07

Càmpings
Grau d'utilització, estada mitjana i personal ocupat. 09.42
Per categories. 09.09
Per categories. Comarques. 09.11
Per categories. Marques turístiques. 09.10
Viatgers i pernoctacions. 09.41

Carreteres
Per tipus de paviment. 10.02
Per tipus de via. 10.01
Xarxa viària Generalitat. Inversions. 10.04
Xarxa viària Generalitat. Per tipus de via. 10.03

Ciment
Consum. 13.28
Consum. Taxa de variació . 13.29
Producció i venda. 13.27

Cinema
Cinema en català. Pel·lícules, sessions, espectadors i recaptació. 15.14
Cinemes, pantalles i aforament. 15.11
Pel·lícules, espectadors i recaptació. Per nacionalitat de la pel·lícula. 15.13
Sessions, espectadors i recaptació. 15.12

Climatologia
Observacions principals. 01.15

Comerç
Ajuts al sector comerç. Inversions i subvencions. 08.28
Venda a distància. Empreses registrades. 08.25
Venda amb franquícia. Empreses registrades. 08.26
Venda domiciliària. Empreses registrades. 08.27

Comerç amb l'estranger
Comerç agroalimentari. Exportacions. 06.19
Comerç agroalimentari. Importacions. 06.18
Comerç de productes industrials. Per nivell tecnològic. 08.38
Comerç de productes industrials. Per nivell tecnològic. Taxa de variació. 08.39
Per branques d'activitat CCAE-93. 08.36
Per capítols aranzelaris TARIC. 08.32
Per divisions CCAE-93. 08.34
Per grups d'utilització TARIC. 08.33
Per mitjans de transport. 08.35
Per països. 08.37
Per seccions TARIC. 08.31

Comerç detallista
Balanç. 08.04
Compte explotació. 08.13
Empreses. 08.05
Empreses. Per dimensió. 08.07
Empreses. Per règim jurídic. 08.06
Establiments. Per grups activitat (IAE). 08.19
Establiments. Superfície de venda. Per grups activitat (IAE). 08.20
Índex comerç al detall. 08.23
Índex comerç al detall. Taxa variació. 08.24
Locals. Balanç. 08.15
Locals. Per dimensió. 08.17

Locals. Per règim tinença. 08.16
Locals. Per superfície de venda. 08.18
Macromagnituds. 08.14
Operacions capital. 08.12
Persones ocupades. 08.08
Persones ocupades. Per tipus contracte. 08.10
Persones ocupades. Per tipus jornada i sexes. 08.09
Volum negoci. 08.11

Comerç majorista
Empreses. 08.01
Locals. 08.02
Persones ocupades. 08.03

Comptes econòmics
Administració autonòmica. Comptes consolidats. 12.34
Administració local. Comptes consolidats. 12.35

Conciliacions col·lectives
Per resolucions. 03.43

Conciliacions individuals
Per motius. 03.41
Per tipus de resolucions i quantitats acordades. 03.42

Coneixement del català
Per grups d'edat i nivells de coneixement. 15.37
Per nivell d'instrucció i nivells de coneixement. 15.38
Per nivells de coneixement. 15.36

Construcció
Establiments d'empreses de construcció. 13.30
Índex de costos de la construcció. 13.33
Índex de costos de la construcció. Taxa de variació. 13.34

Consum. Indicadors
Índex de despesa mitjana per persona. 05.23
Taxa d'equipament de la llar. Béns durables. 05.24

Contaminació atmosfèrica
Contaminants principals. 01.38
Índex de qualitat de l'aire (ICQA). 01.37
PST, plom, diòxid de sofre i fums negres. 01.39

Contractes de treball
Contractes temporals. Per modalitat i durada. 03.57
Per modalitat i grups d'edat. 03.55
Per modalitat i sectors. 03.56
Per modalitat i sexes. 03.54
Per modalitat. 03.53
Per modalitat. Comarques. 03.52

Correus i telègrafs
Girs imposats. Nombre i import. 10.26
Girs pagats. Nombre i import. 10.27
Servei telegràfic. Trànsit. 10.30
Trànsit de correspondència distribuïda. 10.29
Trànsit de correspondència generada. 10.28

Costos laborals
Costos laborals mitjans. 05.33
Índex de costos laborals. Per treballador i hora. 05.34
Índex de costos laborals. Taxa de variació. 05.35

Despesa familiar
Despesa mitjana anual per llar. Per grups de despesa. 05.26
Despesa mitjana anual per persona. Per grups de despesa. 05.27
Despesa mitjana trimestral per persona. 05.28
Despesa mitjana trimestral per persona. Alimentació. 05.29
Despesa total anual de les llars. Per grups de despesa. 05.25

Llars amb capacitat d'estalvi. 05.30
Llars amb capacitat per a grans despeses. 05.31
Llars amb dificultats econòmiques. 05.32

Drogodependència
Hàbit de fumar. Per sexes i grups d'edat. 16.07
Tractament. Comarques. 16.08
Tractament. Per tipus de droga. 16.09

Edició
Dipòsit legal de Catalunya. Per tipus de document. 15.03
Llibres i fullets. Títols i exemplars editats. 15.01
Llibres i fullets. Títols i exemplars editats. Per idiomes. 15.02
Producció editorial en català. Títols registrats. Per matèries. 15.04
Producció editorial en català. Títols registrats. Províncies. 15.05

Edificis d'habitatge familiar
Per any de construcció. 13.08
Per grau de conservació. 13.07
Per instal·lacions i serveis. 13.09
Per nombre de plantes. 13.05
Per nombre d'habitatges. 13.04
Per tipus de propietari. 13.06

Edificis i complexos d'edificis
No destinats a habitatge familiar. Per nombre de plantes. 13.10
Per destinació. 13.01
Per nombre de plantes. 13.02
Per nombre d'habitatges. 13.03

Educació especial
Centres i professors. 14.05
Unitats escolars i alumnes. 14.06

Educació infantil
Unitats escolars i alumnes. 14.03

Educació primària
Educació infantil i primària. Alumnes. 14.08
Educació infantil i primària. Centres i professors. 14.02
Educació infantil i primària. Professors. 14.07
Unitats escolars i alumnes. 14.04

Educació secundària
Alumnes. Per nivells. 14.12
Alumnes. Per nivells i sexes. 14.11
Alumnes. Per titularitat del centre i nivells. 14.10
Centres i professors. 14.09
Ensenyaments de règim especial. Centres, professors i alumnes. 14.14
Professors. 14.13

Eleccions al Parlament de Catalunya
Distribució dels vots. Per candidatures. 1999. 19.11
Escons. Per candidatures. 1980, 1984, 1988, 1992, 1995 i 1999. 19.12
Vots. Per candidatures. 1999. 19.10

Eleccions al Parlament Europeu
Distribució dels vots. Per candidatures. 1987, 1989, 1994 i 1999. 19.04
Distribució dels vots. Per candidatures. 1999. 19.02
Vots. Per candidatures. 1987, 1989, 1994 i 1999. 19.03
Vots. Per candidatures. 1999. 19.01

Eleccions al Congrés dels Diputats
Distribució dels vots. Per candidatures. 1977, 1979, 1982, 1986, 1989, 1993, 1996 i 2000. 19.08
Distribució dels vots. Per candidatures. 2000. 19.06
Escons. Per candidatures. 1977, 1979, 1982, 1986, 1989, 1993, 1996 i 2000. 19.09
Vots. Per candidatures. 1977, 1979, 1982, 1986, 1989, 1993, 1996 i 2000. 19.07
Vots. Per candidatures. 2000. 19.05

Eleccions municipals
Consellers. Per candidatures. 2003. 19.17
Distribució dels vots. Per candidatures. 2003. 19.14
Regidors. Per candidatures. 1979, 1983, 1987, 1991, 1995, 1999 i 2003. 19.16
Regidors. Per candidatures. 2003. 19.15
Vots. Per candidatures. 2003. 19.13

Eleccions sindicals
Representants elegits (Estatut dels treballadors). 03.49
Representants elegits (normativa de funcionaris). 03.50

Embassaments
Volum anual. 01.13
Volum mensual. 01.14

Energia
Consum final. Per sectors. 07.39
Consum final. Per tipus. 07.38
Consum final. Sector industrial. 07.40
Consum final. Sector primari, domèstic i serveis. 07.41
Consum final. Sector transport. 07.42
Sector energètic. Balanç. 07.31

Energia elèctrica
Producció. 07.33

Energia primària
Consum. Carbó. 07.35
Consum. Gas natural. 07.37
Consum. Per tipus. 07.34
Consum. Petroli. 07.36
Producció d'energia primària. Per tipus. 07.32

Ensenyament universitari
Alumnes matriculats. Per àmbits d'estudi i universitats. 14.17
Alumnes matriculats. Per cicles i universitats. 14.16
Alumnes matriculats. Per sexes i universitats. 14.18
Diplomatures, enginyeries tècniques i arquitectura tècnica. Alumnes matriculats. 14.19
Diplomatures, enginyeries tècniques i arquitectura tècnica. Alumnes titulats. 14.21
Llicenciatures, enginyeries i arquitectura. Alumnes matriculats. 14.20
Llicenciatures, enginyeries i arquitectura. Alumnes titulats. 14.22
Mobilitat d'estudiants. Per universitats. 14.26
Professors. 14.15
Tercer cicle. Alumnes matriculats. Per universitats. 14.23
Tesis doctorals llegides. Per àmbits d'estudi. 14.24
Tesis doctorals llegides. Per universitats. 14.25

Ensenyament. Evolució
Alumnes i professors. Per nivells educatius. 14.01

Esport
Camps de golf. 09.18
Espais esportius. Per tipus. 15.39
Esports d'aventura. Empreses registrades. 09.19
Estacions d'esquí. Equipaments. 09.17
Federacions esportives. Clubs i llicències. 15.40
Instal·lacions nàutiques. 09.20
Parcs aquàtics. Instal·lacions. 09.21

Esport escolar
Participants. Per sexes. 15.42
Participants. Per tipus d'esport. 15.41

Explotacions agràries
Amb ramaderia i sense. 06.07
Amb SAU. Per dimensió. 06.08
Marge brut. 06.11
Per dimensió. 06.06
Per marge brut. 06.10

Per orientació tecnicoeconòmica. 06.09
Per personalitat jurídica. 06.05

Explotacions ramaderes
Per espècies. 06.33
Per espècies. Comarques. 06.32
Unitats ramaderes (UR). Per espècies. 06.34

Farmàcies
Comarques. 16.18

Ferrocarril
Transport de viatgers i mercaderies. 10.17

Ferrocarrils urbans
Ferrocarril Metropolità de Barcelona i Ferrocarrils de la Generalitat de Catalunya. 10.15

Fires comercials
Fires comarcals. 08.29
Fires i salons monogràfics. 08.30

Foment de l'ocupació
Suport a la creació d'ocupació. Ajuts concedits. Per programes. 03.59

Fons de garantia salarial
Empreses, treballadors i prestacions. 03.58

Fons europeus. Subvencions
Fons de cohesió. 12.31
Fons de desenvolupament regional (FEDER). 12.28
Fons d'orientació agrícola i pesquera (FEOGA-O i IFOP). 12.30
Fons estructurals de la Unió Europea. Cobraments. 12.33
Fons estructurals de la Unió Europea. Per objectius. 12.32
Fons social europeu (FSE). 12.29

Formació d'adults
Alumnes. Per programes, grups d'edat i sexes. 14.28
Centres, professors i alumnes. 14.27

Fundacions
Per tipus d'activitat. 15.25

Gent gran
Centres de dia. 17.08
Residències. 17.07

Grans superfícies comercials
Índex de vendes (IVGS). 08.21
Índex de vendes (IVGS). Taxa de variació. 08.22

Habitatges
Lloguer. Per característiques de l'habitatge. 13.35
Lloguer. Per característiques del llogater. 13.36
Per tipus. 13.11

Habitatges acabats
Per tipus de promoció. 13.25
Per tipus d'edificació. 13.24

Habitatges iniciats
Per superfície projectada. 13.23
Per tipus d'edificació. 13.22

Habitatges principals
Per any de construcció de l'edifici. 13.13
Per instal·lacions i serveis. 13.16
Per nombre d'habitacions. 13.15
Per règim de tinença. 13.12
Per superfície útil. 13.14

Habitatges rehabilitats
Actuacions i subvencions. 13.26

Hipoteques
Per entitat financera. 11.14
Per tipus de finca. 11.15

Hospitals
Assistència hospitalària. Per tipus de centre. 16.23
Assistència hospitalària. Per tipus de concert amb el SCS. 16.24
Assistència hospitalària. Per titularitat del centre. 16.25
Despesa. Per dependència i tipus de despesa. 16.27
Despesa. Per tipus. 16.28
Equipament. Centres i llits. 16.17
Equipament. Llits. 16.16
Intervencions quirúrgiques. 16.26
Trasplantaments. Per òrgans. 16.04

Hotels
Grau d'utilització, estada mitjana i personal ocupat. 09.40
Per categories. 09.02
Per categories. Marques turístiques. 09.04
Per tipus. Comarques. 09.03
Viatgers i pernoctacions. 09.39
Viatgers i pernoctacions. Províncies. 09.38

Impostos
Béns immobles rústics (IBI). 12.22
Béns immobles urbans (IBI). 12.23
Estat. Recaptació de tributs. 12.24
Generalitat. Recaptació de tributs. 12.12

Incendis forestals
Per causes. 01.27
Per mesos. 01.28
Superfície afectada. 01.29

Índex de competitivitat
Índex de competitivitat. 08.40

Índex de preus
Índex regional de preus relatius. 05.11

Índex de preus de consum (IPC)
Per grups de despesa. Repercussió en la variació. 05.04
Per grups de despesa. Taxa de variació. 05.03
Províncies. 05.01
Taxa de variació. 05.02

Índex de preus industrials (IPRI)
Per destinació econòmica dels béns. 05.09
Per destinació econòmica dels béns. Taxa de variació. 05.10
Per divisions CNAE-74. 05.07
Per divisions CNAE-74. Taxa de variació. 05.08

Índex de preus percebuts agraris (IPPA)
Per productes. 05.05
Taxa de variació. 05.06

Índex de producció industrial (IPI)
Per agrupacions CNAE-74. 07.01
Per agrupacions CNAE-74. Taxa de variació. 07.02
Per destinació econòmica dels béns. 07.03
Per destinació econòmica dels béns. Taxa de variació. 07.04

Indústria. Enquesta industrial
Compte d'explotació. Per branques d'activitat (14 sectors) i dimensió establiment. 07.18
Compte d'explotació. Per branques d'activitat (55 sectors). 07.19
Despesa en consums. Per branques d'activitat i procedència compres. 07.14
Despesa en consums. Per dimensió de l'establiment i procedència compres. 07.15
Despesa en consums. Per tipus de béns i procedència compres. 07.16

Establiments. Per branques d'activitat (14 sectors) i dimensió. 07.07
Inversió en actius materials. Per branques d'activitat (55 sectors) i tipus d'operació. 07.10
Persones ocupades i hores treballades. Per branques d'activitat (55 sectors). 07.09
Persones ocupades. Per branques d'activitat (14 sectors) i dimensió de l'establiment. 07.08
Producció industrial. Vendes. 07.17
Sector industrial. Balanç. Per dimensió de l'establiment. 07.06
Sector industrial. Balanç. Per subsectors. 07.05
Volum de negoci. Per branques d'activitat (14 sectors) i destinació vendes. 07.11
Volum de negoci. Per dimensió de l'establiment i destinació vendes. 07.12
Volum de negoci. Per tipus de béns i destinació vendes. 07.13

Indústria. Establiments
Per grups d'activitat (IAE). 07.20

Indústries de la cultura
Despesa pública en cultura. 15.31
Persones ocupades. 15.30
Valor afegit brut. 15.29
Valor de producció. 15.28

Infància i adolescència
Centres i places. 17.10

Ingrés familiar
Salaris pactats en convenis col·lectius. Taxa de variació. 05.36

Innovació tecnològica
Despesa en innovació. Per activitat innovadora. 07.29
Despesa en innovació. Per branques activitat. 07.30
Despesa en innovació. Per dimensió i tipus despesa. 07.28
Empreses. Per dimensió i tipus innovació. 07.27

Inversió catalana a l'estranger
Per branques d'activitat. 04.18
Per països de destinació. 04.19

Inversió estrangera
Per branques d'activitat. 04.16
Per països inversors. 04.17

Joventut
Activitats juvenils de vacances. 15.44
Entitats juvenils. Per tipus. 15.45
Instal·lacions juvenils. Per tipus. 15.43

Justícia
Jutjats de família. Nul·litats, separacions i divorcis. 18.18
Òrgans judicials en funcionament. Comarques. 18.02
Òrgans judicials en funcionament. Províncies. 18.01
Tribunal Constitucional. Conflictivitat constitucional. 18.16
Tribunal Superior de Justícia de Catalunya. Contenciós administratiu. 18.15

Justícia civil
Audiències provincials. Assumptes i resolucions. 18.14
Audiències provincials. Assumptes resolts. 18.13
Jutjats de pau. Assumptes resolts. 18.11
Jutjats de primera instància. Assumptes resolts. 18.12

Justícia juvenil
Intervencions efectuades. 18.20
Menors i joves atesos. 18.19

Justícia laboral
Jutjats socials. Assumptes resolts i quantitats reconegudes. 03.44
Jutjats socials. Moviment d'assumptes. 18.17

Justícia penal
Audiències provincials. Assumptes, resolucions i executòries. 18.07
Audiències provincials. Moviment d'assumptes. 18.06

Jutjats de pau. Judicis de faltes i sentències condemnatòries. 18.03
Jutjats d'instrucció. Moviment d'assumptes. 18.04
Jutjats penals. Causes i executòries. 18.05

Licitació oficial en construcció
Per tipus d'obra. 13.31
Per tipus d'obra. Taxa de variació . 13.32

Llars
Llars. Per nombre de persones. 02.14
Llars. Per tipus. 02.12
Llars. Per tipus. Comarques. 02.13
Projeccions de llars. Per escenaris d'evolució. 02.15
Projeccions de llars. Per escenaris d'evolució. Comarques. 02.16

Locals
Locals actius. Per dependència. 13.18
Locals actius. Per destinació de l'edifici. 13.20
Locals actius. Per nivell d'ocupació. 13.19
Locals establiment. Per activitat principal. 13.21
Per categoria i situació. 13.17

Malalties
Brots epidèmics declarats. 16.05
Declaració obligatòria individualitzada. Casos. 16.01
Declaració obligatòria numèrica. Casos. 16.02
Malalties professionals amb baixa. 03.48

Maquinària agrícola
Comarques. 06.14
Noves inscripcions. Per tipus. 06.15

Mercat de futurs
Bons a 10 anys. Volum negociat. 11.21
IBEX-35. Volum negociat. 11.20

Mercat de valors
Renda fixa. Tipus d'interès. 11.19
Renda fixa. Volum negociat. 11.18

Migracions externes
Immigrants. Per país de procedència i nacionalitat. 02.31
Població nascuda a l'estranger. Per nacionalitat. 02.30
Residents estrangers. Per grups d'edat i lloc de procedència. 02.34
Residents estrangers. Per lloc de procedència i sexes. 02.33
Residents estrangers. Per país de procedència. 02.32

Migracions internes
Comarques. 02.26
Provincies. 02.25
Saldo migratori. 02.29
Taxa d'emigració interna. 02.28
Taxa d'immigració interna. 02.27

Mineria
Mineria a cel obert. Explotacions. 01.32
Producció. Per productes. 07.44
Producció. Valor. Per productes. 07.45
Sector miner. Balanç. 07.43

Mobilitat obligada
Desplaçaments residència-estudi. 10.19
Desplaçaments residència-treball. 10.18
Ús del transport. Per treball i estudi. 10.20

Mortalitat
Defuncions. Per tipus de malaltia, sexes i grups d'edat. 16.12
Taxes. Per tipus de malaltia, sexes i grups d'edat. 16.13

Museus
Museus i col·leccions. 15.20

Mútues
Entitats d'assegurança per al risc de malaltia. 16.29

Orografia
Cims principals. Comarques. 01.09
Sistemes muntanyencs. Cims principals. 01.08

Paradors
Per categories. 09.06

Permisos de conduir
Permisos atorgats. Per classes. 10.13

Pesca
Pesca continental. 01.26
Pesca marítima. Per espècies. 06.45
Pesca marítima. Per ports. 06.46

Platges
Equipaments i serveis. 09.22

Pluviometria
Precipitació mensual. 01.18

Població activa
Per grups d'edat i sexes. EPA. 03.06
Per grups d'edat. Comarques. 03.08
Per sexes. Comarques. 03.02
Per sexes. EPA. 03.04
Taxa d'activitat. Per grups d'edat i sexes. EPA. 03.07
Taxa d'activitat. Per grups d'edat. Comarques. 03.09
Taxa d'activitat. Per sexes. EPA. 03.05

Població inactiva
Per sexes. Comarques. 03.03

Població laboral
Població activa i inactiva. Per sexes. EPA. 03.01

Població ocupada
Per branques d'activitat. Comarques. 03.20
Per grups d'edat i sexes. EPA. 03.13
Per grups professionals. Comarques. 03.21
Per residència i lloc de treball. Comarques. 03.22
Per sectors. EPA. 03.10
Per sexes. EPA. 03.11
Per situació professional i sexes. Comarques. 03.19
Per temps en l'ocupació actual i sexes. EPA. 03.16
Per tipus de jornada i sexes. EPA. 03.15
Taxa d'ocupació. Per grups d'edat i sexes. EPA. 03.14
Taxa d'ocupació. Per sexes. EPA. 03.12

Població ocupada assalariada
Per tipus de contracte i sexes. EPA. 03.18
Sector privat i públic. Per sexes. EPA. 03.17

Població reclusa
Altes i baixes. Per sexes. 18.10
Per sexes, grups d'edat i tipus de delicte. 18.09
Per sexes. 18.08

Població. Distribució municipal
Municipis amb més de 20.000 habitants. 02.05
Municipis. Per trams de població. 02.03
Població. Per dimensió del municipi. 02.04

Població. Estructura
Per any d'arribada a Catalunya. 02.11
Per grans grups d'edat. Comarques 02.07
Per lloc de naixement. 02.10
Per sexes i estat civil. 02.09

Per sexes i grups d'edat. 02.06
Per sexes i grups d'edat. Comarques. 02.08

Població. Estudis
Nivell d'instrucció. 14.29

Població. Evolució
Població. Comarques. 02.02
Població. Províncies. 02.01

Població. Indicadors
Mortalitat. 02.41
Natalitat. 02.37
Nupcialitat. 02.39
Per estat civil i sexes. 02.36
Població. Per grups d'edat. 02.35
Taxa de fecunditat. Per grups d'edat. 02.38
Taxa de mortalitat. Per sexes i grups d'edat. 02.42
Taxa de nupcialitat. Per sexes i edats. 02.40

Població. Moviment natural
Creixement natural. Per sexes. 02.20
Defuncions. Per sexes. 02.19
Matrimonis. 02.21
Naixements. Per edats de la mare. 02.18
Naixements. Per sexes. 02.17
Taxa bruta de creixement natural. 02.24
Taxa bruta de mortalitat. 02.23
Taxa bruta de natalitat. 02.22

Policia
Policia de la Generalitat. Mossos d'esquadra. 18.24
Policia local. Efectius. Per graduació. 18.25

Ports
Moviment de vaixells mercants i mercaderies. Ports de la Generalitat. 10.22
Moviment de vaixells mercants, mercaderies i contenidors. Ports de Catalunya. 10.23
Moviment de vaixells mercants, mercaderies i passatgers. Barcelona i Tarragona. 10.21

Pràctiques culturals
Activitats temps lliure. Per grups edat. 15.34
Activitats temps lliure. Per nivells estudi. 15.35
Equipaments culturals a la llar. 15.33
Per grups d'edat. 15.32

Premsa
Difusió de la premsa diària en català. 15.07
Difusió de la premsa diària. 15.06

Pressupostos. Ajuntaments
Per capítols. 12.20
Per funcions. 12.21

Pressupostos. Consells comarcals
Ingressos. 12.18
Per capítols. 12.19

Pressupostos. Diputacions
Diputació de Barcelona. Pressupost liquidat. 12.14
Diputació de Girona. Pressupost liquidat. 12.15
Diputació de Lleida. Pressupost liquidat. 12.16
Diputació de Tarragona. Pressupost liquidat. 12.17
Diputacions. Pressupost consolidat. Per capítols. 12.13

Pressupostos. Estat
Inversions reals per habitant. 12.27
Inversions reals. 12.26
Transferències corrents Estat-Generalitat. 12.25

Pressupostos. Generalitat
Corporació Catalana de Ràdio i Televisió. 12.11

Entitats autònomes. Despeses.	12.04
Entitats de dret públic.	12.05
Entitats gestores de la Seguretat Social. Despeses.	12.07
Inversions reals.	12.10
Per capítols.	12.02
Per funcions.	12.01
Per seccions. Despeses.	12.03
Pressupost consolidat.	12.08
Pressupost liquidat. Per capítols.	12.09
Societats mercantils.	12.06
Preus a l'engròs	
Carn.	05.16
Fruita.	05.17
Peix congelat.	05.15
Peix fresc.	05.14
Verdura.	05.18
Preus al detall	
Carn.	05.20
Fruita.	05.21
Peix.	05.19
Verdura.	05.22
Producte interior brut (PIB)	
Deflactors. Per components de la demanda.	05.12
Deflactors. Per sectors.	05.13
Per components de la demanda.	04.01
Per components de la demanda. Taxa de variació.	04.02
Per sectors.	04.03
Per sectors. Taxa de variació.	04.04
Producte interior brut per habitant	
A preus corrents.	04.05
Taxa de variació.	04.06
Professionals sanitaris	
Metges col·legiats.	16.19
Odontòlegs i estomatòlegs, farmacèutics i veterinaris col·legiats.	16.20
Personal sanitari hospitalari. Per categories.	16.22
Titulats en infermeria i protèsics dentals col·legiats.	16.21
Projeccions de població	
Per escenaris d'evolució i grups d'edat. 2000, 2005 i 2010.	02.43
Per escenaris d'evolució. 2010.	02.44
Població activa. Per escenaris d'evolució. 2010.	02.45
Població activa. Per grups d'edat i sexes. 1996-2030.	02.46
Protecció natura	
Espais naturals de protecció especial.	01.21
Pla d'espais d'interès natural (PEIN).	01.20
Protecció social. Comptes integrats	
Ingressos i despeses corrents com a percentatge del PIB.	17.32
Ingressos i despeses corrents per habitant.	17.30
Ingressos i despeses corrents.	17.24
Ingressos i despeses corrents. Evolució.	17.28
Ingressos i despeses corrents. Per tipus de sistemes i d'entitats.	17.26
Prestacions de protecció social com a percentatge del PIB. Per funcions.	17.33
Prestacions de protecció social per habitant. Per funcions.	17.31
Prestacions de protecció social. Per funcions.	17.25
Prestacions de protecció social. Per funcions. Evolució.	17.29
Prestacions de protecció social. Per tipus de sistemes i d'entitats.	17.27
Radiodifusió	
Emissores de freqüència modulada. Per naturalesa jurídica.	15.10
Ramaderia	
Caps de bestiar boví.	06.28

Caps de bestiar ovi i cabrú. 06.29
Caps de bestiar porci. 06.30
Cens de bestiar. Equins, conills, aviram. 06.31

Ramaderia. Producció
Carn. 06.36
Fems. 06.39
Llana. 06.38
Llet. 06.35
Mel i cera. 06.40
Ous per a consum. 06.37

Recerca i desenvolupament tecnològic
Despesa en R+D. Per disciplina científica. 07.26
Despesa en R+D. Per origen del fons. 07.25
Despesa en R+D. Per sectors. 07.24
Persones ocupades en R+D. Per disciplina científica. 07.23
Persones ocupades en R+D. Per nivells. 07.22
Persones ocupades en R+D. Per sectors. 07.21

Refugis de muntanya
Comarques. 09.12

Registre de la propietat
Actes realitzats. 18.23

Regulació de l'ocupació
Expedients i treballadors afectats. 03.38
Expedients i treballadors afectats. Per sectors. 03.39

Renda bruta familiar disponible
A preus corrents. 04.11
A preus corrents. Taxa de variació. 04.12
Comarques. 04.13

Renda bruta familiar disponible per habitant
Comarques. 04.14
Índex Catalunya = 100. 04.15

Residus
Tractament de residus. Instal·lacions. Per tipus. 01.45

Residus industrials
Comarques. 01.42
Per sectors d'activitat. 01.40
Per tipus. 01.41

Residus municipals
Per destinació. 01.43
Recollida selectiva. 01.44

Restaurants
Comarques. 09.13
Marques turístiques. 09.14

Rius
Aportació mensual. 01.12
Aportació mitjana. Per temporades. 01.11

Sanitat. Equipament extrahospitalari
Centres. Per dependència. 16.14
Centres. Per tipus d'assistència. 16.15

Seguretat Social
Empreses cotitzants. Per règims. 17.17
Pensió mitjana mensual. Per tipus. 17.22
Pensions. Per tipus. 17.21
Prestacions econòmiques. Import. Per tipus. 17.20
Treballadors afiliats. Per sectors. 17.16
Treballadors cotitzants. Per règims. 17.18
Treballadors estrangers afiliats en alta laboral. Per sexes i tipus de règim. 03.51

Tresoreria General. Recaptació. Per règims. 17.19

Serveis socials
Pensions no contributives i assistencials. Beneficiaris. 17.14
Persones amb discapacitat. Comarques. 17.06
Persones amb discapacitat. Centres de dia. 17.02
Persones amb discapacitat. Centres ocupacionals. 17.01
Persones amb discapacitat. Habitatges tutelats. 17.03
Persones amb discapacitat. Per tipus de discapacitat. 17.05
Persones amb discapacitat. Residències. 17.04
Professionals d'atenció primària. 17.09
Subsidis a persones amb discapacitat. Beneficiaris i prestacions. 17.15

Sida
Casos detectats. Per sexes i grups de transmissió. 16.06

Síndic de Greuges
Queixes rebudes. Comarques. 18.21
Queixes rebudes. Per àrees. 18.22

Societats mercantils
Ampliació de capital. 11.23
Constitució. 11.22
Dissolució. 11.25
Reducció de capital. 11.24
Suspensions de pagaments i fallides. 11.26

Teatres
Espectadors i recaptació. 15.17
Representacions. 15.16
Teatres. Comarques. 15.15

Tecnologies d'informació i comunicació (TIC)
Equipament TIC a les llars. 10.31
Ordinador i Internet. Freqüència i lloc d'ús. 10.32

Televisió
Emissores. Per naturalesa jurídica. 15.09
Repartiment de l'audiència. Per cadenes. 15.08

Termometria
Temperatures màximes mensuals. 01.16
Temperatures mínimes mensuals. 01.17

Terratrèmols
Principals terratrèmols registrats. 01.10

Territori
Límits geogràfics i polítics. 01.02
Municipis. Per altitud. 01.07
Municipis. Per superfície. 01.06
Posició geogràfica. Longitud i latitud. 01.01
Superfície i densitat de població. 01.04
Superfície i usos del sòl. 01.03
Superfície. Per zones altimètriques. 01.05

Tipus de canvi
Moneda estrangera. 11.13

Tipus d'interès
Banca privada. 11.10
Caixes d'estalvi. 11.11
Mercat interbancari i altres. 11.12

Transport per cable
Per tipus d'instal·lació. 10.14

Transport per carretera
Autoritzacions de transport. 10.09
Transport de mercaderies. 10.11
Transport regular de viatgers. 10.10

Turisme
Comptes econòmics. 09.46
Establiments d'empreses d'hostaleria. 09.47
Macromagnituds. 09.45

Turisme rural
Comarques. 09.08
Marques turístiques. 09.07

Turistes espanyols
Despesa turística. Marques turístiques. 09.32
Marques turístiques. 09.28
Per comunitat d'origen. 09.27
Per mitjà de transport. 09.31
Per motiu del viatge. 09.29
Per tipus d'allotjament. 09.30

Turistes estrangers
Marques turístiques. 09.26
Per nacionalitat. 09.25

Vacunacions
Vacunacions sistemàtiques. Vacunes administrades. 16.03

Vagues
Per sectors. 03.45

Valor afegit brut (VAB)
Per branques d'activitat. 04.07
Per branques d'activitat. Províncies. 04.08

Valor afegit brut per ocupat
Per sectors. 04.09
Per sectors. Taxa de variació. 04.10

Viatges dels catalans
Despesa turística. 09.37
Per destinació. 09.33
Per mitjà de transport. 09.36
Per motiu del viatge. 09.34
Per tipus d'allotjament. 09.35

Visitants estrangers
Per nacionalitat. 09.23
Per vies d'entrada. 09.24

ANUARI 2003

ISBN 84-393-6282-X