Estadística Demogràfica
Censos

Cens de població 1991

Vol. 13 Professions de la població. Dades comarcals i municipals

Generalitat de Catalunya
Institut d'Estadística de Catalunya

© Generalitat de Catalunya
Institut d'Estadística de Catalunya
Barcelona. 1a. edició. Novembre 1994
Tiratge: 500 exemplars
ISBN 84-393-1875-8 (obra completa)
ISBN 84-393-3134-7 (Vol.13)
Dipòsit Legal: B-43495-1994

PAPER ECOLÒGIC

Presentació

La realització del cens de població de 1991 permet l'actualització de les dades relatives al coneixement de les característiques bàsiques de la població de Catalunya. Aquesta publicació de l'Institut d'Estadística de Catalunya conté les dades estadístiques corresponents a la distribució de la població de les comarques i municipis de Catalunya segons la seva professió, ocupació o ofici, referit a la classe o tipus de treball exercit, amb independència de l'activitat del lloc on treballa i del nivell d'instrucció. Comprèn dades específiques per a la població ocupada, la desocupada i jubilada, en aquest dos casos amb referència a l'ocupació anterior.

L'Institut d'Estadística de Catalunya va signar un conveni de col.laboració amb l'Instituto Nacional de Estadística (INE), per a la realització dels censos de població i habitatge de 1991 a Catalunya. Segons el conveni, l'INE ha realitzat el treball de camp per a la recollida de les dades censals i l'Institut ha fet la informatització i l'explotació de les dades. Aquesta línia de col.laboració respon a l'objectiu central del Pla estadístic de Catalunya 1992-1995, que pretén aconseguir un conjunt coherent, fiable i actualitzat de dades estadístiques al mínim cost possible, aprofitant al màxim les fonts existents i minimitzant les molèsties als ciutadans.

Segons les dades censals els llocs de treball majoritaris a Catalunya són els corresponents als treballadors industrials que amb més de 913.000 ocupats representen el 40% de l'ocupació de l'any 1991, fracció pròxima al pes d'aquest col.lectiu cinc anys abans. El segon col.lectiu més nombrós és el personal de serveis administratius amb 366.000 ocupats que, a més, ha incrementat de manera molt important el seu pes dins de l'estructura professional de Catalunya en el decurs de l'últim quinquenni, ja que ha passat a representar del 13% a més del 16% de l'ocupació de l'any 1991.

Altres grups professionals nombrosos i que han tingut increments de participació dins de l'ocupació catalana han estat els comerciants i venedors (303.000), que eren l'11% l'any 1986 i arriben a més del 13% el 1991 i els treballadors de l'hoteleria i serveis diversos (234.000), que passen del 9 al 10%. El col.lectiu format pel personal directiu de les empreses i de l'administració (54.000) i el dels professionals i tècnics (296.000) en conjunt mantenen el seu pes dins de l'estructura ocupacional catalana, amb un 15%. Finalment cal destacar la davallada dels agricultors i pescadors, especialment important en relació amb el seu volum relatiu d'ocupació.

La informatització exhaustiva dels qüestionaris censals permet disposar de les dades estadístiques bàsiques, per a totes les comarques i municipis de Catalunya, sense més limitacions, pel que fa a la desagregació territorial de la informació, que les derivades de la protecció del secret estadístic.

Només em resta agrair la col.laboració de tota la població de Catalunya que amb la seva resposta al qüestionari censal han permès disposar d'aquesta informació que és bàsica tant per al coneixement del nostre país com per a la presa de decisions en interès dels seus ciutadans.

Barcelona, març de 1994

Jordi Oliveras i Prats
Director de l'Institut d'Estadística de Catalunya

Índex

Pàg.

Presentació 3

Introducció 9

Notes metodològiques

1. Definicions bàsiques 11
2. Codificació de les professions 12
3. Abast de les dades 13

Dades bàsiques. 1991 15

Taules

1. Població de dret ocupada per sexe i professió. 1991.

1.01 Població de dret ocupada per sexe i professió. 1991. Homes.

Comarques i províncies 33
Municipis per comarques 35

1.02 Població de dret ocupada per sexe i professió. 1991. Dones.

Comarques i províncies 55
Municipis per comarques 57

1.03 Població de dret ocupada per sexe i professió. 1991. Total.

Comarques i províncies 77
Municipis per comarques 79

2. Població de dret ocupada per sexe i professió. 1991. Distribució percentual sobre la població ocupada de 16 anys i més.

2.01 Població de dret ocupada per sexe i professió. 1991. Distribució percentual sobre la població ocupada de 16 anys i més. Homes.

Comarques i províncies 99

2.02 Població de dret ocupada per sexe i professió. 1991. Distribució percentual sobre la població ocupada de 16 anys i més. Dones.

Comarques i províncies 100

2.03 Població de dret ocupada per sexe i professió. 1991. Distribució percentual sobre la població ocupada de 16 anys i més. Total.

Comarques i províncies 101

3. Població de dret desocupada que ha treballat abans per sexe i professió. 1991.

3.01 Població de dret desocupada que ha treballat abans per sexe i professió. 1991. Homes.

Comarques i províncies 105

3.02 Població de dret desocupada que ha treballat abans per sexe i professió. 1991. Dones.

Comarques i províncies 106

3.03 Població de dret desocupada que ha treballat abans per sexe i professió. 1991. Total.

Comarques i províncies 107

4. Població de dret desocupada que ha treballat abans per sexe i professió. 1991. Distribució percentual sobre la població desocupada que ha treballat abansns de 16 anys i més.

4.01 Població de dret desocupada que ha treballat abans per sexe i professió. 1991. Distribució percentual sobre la població desocupada de 16 anys i més. Homes.

Comarques i províncies 111

4.02 Població de dret desocupada que ha treballat abans per sexe i professió. 1991. Distribució percentual sobre la població desocupada de 16 anys i més. Dones.

Comarques i províncies 112

4.03 Població de dret desocupada que ha treballat abans per sexe i professió. 1991. Distribució percentual sobre la població desocupada de 16 anys i més. Total.

Comarques i províncies 113

5. Població de dret jubilada per sexe i professió. 1991.

5.01 Població de dret jubilada per sexe i professió. 1991. Homes.

Comarques i províncies 117

5.02 Població de dret jubilada per sexe i professió. 1991. Dones.

Comarques i províncies 118

5.03 Població de dret jubilada per sexe i professió. 1991. Total.

Comarques i províncies 119

6. Població de dret jubilada per sexe i professió. 1991. Distribució percentual sobre la població jubilada de 16 anys i més.

6.01 Població de dret jubilada per sexe i professió. 1991. Distribució percentual sobre la població jubilada de 16 anys i més. Homes.

Comarques i províncies 123

6.02 Població de dret jubilada per sexe i professió. 1991. Distribució percentual sobre la població jubilada de 16 anys i més. Dones.

Comarques i províncies 124

6.03 Població de dret jubilada per sexe i professió. 1991. Distribució percentual sobre la població jubilada de 16 anys i més. Total.

Comarques i províncies 125

Identificadors municipals 129

Introducció

Els censos, com a operació estadística bàsica de tots els països, es fan cada deu anys aproximadament. El cens de població es pot definir com el conjunt d'operacions de recollida, elaboració, valoració i anàlisi de les dades de caràcter demogràfic, cultural, econòmic i social de tots els habitants d'un país en un moment o període determinat. A Catalunya l'últim cens s'ha realitzat prenent com a referència les zero hores de l'1 de març de 1991. Comprèn les persones que tenien fixada la seva residència a Catalunya en el moment censal i aquelles que no hi residien però s'hi trobaven en la data de referència.

El cens de població és una operació quasi insubstituïble per al recompte de la població i disposa de la màxima protecció legal per salvaguardar la confidencialitat de les respostes donades pels ciutadans a l'hora de contestar el qüestionari censal. La legislació vigent protegeix i garanteix la confidencialitat de les dades censals individuals sotmeses a secret estadístic que no poden ser divulgades, fins i tot a altres administracions o organismes públics no sotmesos al compliment del secret estadístic. D'aquesta manera la legislació salvaguarda totes aquelles preguntes de tipus personal i íntim incloses en els qüestionaris censals. La protecció legal assegura i reforça aquesta confidencialitat també pel que fa al tractament operatiu de la informació, així les dades censals s'informatitzen de manera anònima ja que en cap cas s'enregistra la identificació personal, noms i cognoms, com tampoc no es fa l'adreça del domicili de les persones.

L'operació de camp del cens de població de 1991, realitzada conjuntament amb el cens d'habitatge i amb la renovació quinquennal del padró municipal d'habitants, es va dur a terme entre l'1 de març i el 31 de juliol de 1991. Es van recollir prop de dos milions de qüestionaris del cens de població i habitatges principals a més de quasi un milió de qüestionaris d'altres tipus d'habitatges. L'exposició al públic del padró municipal d'habitants, feta durant el segon semestre de 1991, va suposar la recuperació d'uns trenta mil qüestionaris censals addicionals que corresponen a unes cent mil persones.

L'Institut d'Estadística de Catalunya ha fet l'enregistrament de dades dels més de sis milions d'habitants de Catalunya en el període comprès d'agost de 1991 a març de 1992. En paral.lel s'han fet les operacions de control d'abast i de qualitat de la informació enregistrada. En la fase de tractament de l'arxiu s'ha procedit a l'elevació de dades a la població oficial per a cadascuna de les més de sis mil seccions censals i l'assignació informatitzada de codis a uns vint-i-tres milions de literals de nacionalitat, província, municipi, sector d'activitat i professió. La fase següent del tractament de les dades censals suposa el procés d'imputació automàtica de dades, el tractament del «no hi consta» i el de les incoherències lògiques dels diferents conceptes censals.

Tot aquest conjunt d'operacions estadístiques han de permetre disposar de l'arxiu normalitzat del cens de població, per tal de realitzar les explotacions i tabulacions necessàries per conèixer la realitat demogràfica i socioeconòmica de Catalunya amb la màxima desagregació territorial possible, compatible amb la salvaguarda del secret estadístic.

Notes metodològiques

1. Definicions bàsiques

S'exposen a continuació algunes de les definicions dels conceptes bàsics utilitzats en el present volum a fi de facilitar la comprensió de les taules.

Població de dret: és la suma de la població resident en un municipi. Comprèn els residents presents i els residents absents en el moment de referència.

Residents: són les persones que viuen habitualment en un terme municipal. Una persona només pot ser resident en un sol municipi. En la data de referència de l'operació censal (zero hores de l'1 de març de 1991) els residents en un terme municipal poden ser presents o absents.

Presents: es consideren residents presents els qui viuen habitualment en un municipi i s'hi troben en la data de referència.

Absents: es consideren residents absents els qui viuen habitualment en un municipi i no s'hi troben en la data de referència.

Població ocupada: és la població de 16 anys i més que ha treballat almenys una hora en la setmana de referència (22 al 28 de febrer de 1991). Es diferencia del concepte utilitzat en la renovació del padró municipal d'habitants de 1986 on es considerava població ocupada la que estava treballant en un ofici, professió o lloc de treball remunerat o bé en una empresa familiar, 15 hores setmanals o més no remunerades.

Població en atur amb ocupació anterior: es troba en aquesta situació la població de 16 anys i més que durant la setmana de referència està en atur però que havia treballat anteriorment. No s'inclouen en aquesta situació, lògicament, els qui cerquen feina per primera vegada.

Població jubilada: està integrada per les persones d'ambdós sexes de 16 anys i més que en el moment censal rebia una pensió de jubilació o invalidesa.

Professió, ocupació o ofici: es refereix a la classe o tipus de treball exercit, amb independència de l'activitat del lloc on treballa i del nivell d'instrucció. Aquesta pregunta que havia de ser contestada tant de forma pre-codificada com a pregunta oberta, és a dir, en literal, i requeria de la màxima precisió possible en la resposta i de la utilització dels qualificatius necessaris per tal de fer possible la major clarificació de l'ocupació. Es demanava també la categoria professional, si existia.

Aquesta pregunta l'havien de respondre, de la mateixa manera que la pregunta d'activitat, exclusivament aquells ciutadans que havien contestat 2, 4 o 5 (ocupats, desocupats amb ocupació anterior o jubilats) a la pregunta de relació amb l'activitat.

Els ocupats feien referència a la professió, ofici o ocupació principal de la setmana censal. Els desocupats que havien treballat abans o els jubilats feien referència a la professió de la seva última activitat laboral.

2. Codificació de les professions

Les preguntes del cens de 1991 amb resposta oberta van ser codificades per l'Institut d'Estadística de Catalunya utilitzant un programari de codificació automàtica desenvolupat per la pròpia institució. Aquests codificadors permeten convertir les respostes literals donades pels ciutadans relatives a províncies i municipis (tant de naixement com de procedència, nacionalitat, activitat de l'empresa i professió) als codis oficials proposats.

Classificació utilitzada per a la codificació de les professions, ocupacions o oficis

Codis CNO (79)

01 a 09 i 11 a 19 ..... **Professionals i tècnics**: professionals, tècnics i similars.

20 i 21 ..... **Personal directiu**: membres del personal directiu dels òrgans de l'administració pública i directors i gerents d'empreses.

31 a 39 ..... **Serveis administratius**: personal de serveis administratius, tant d'institucions públiques com d'establiments privats, i similars.

40 a 45 i 49 ..... **Comerciants i venedors**: comerciants, venedors i similars.

50 a 59 ..... **Hoteleria i altres serveis:** personal de serveis d'hoteleria, domèstics, personals, de protecció i seguretat i similars.

60 a 64 ..... **Agricultors i pescadors**: personal dedicat a l'agricultura, ramaderia, silvicultura, pesca, caça i similars.

70 a 99 ..... **Treballadors industrials**: personal de l'extracció de minerals, preparació i tractament de materials, fabricació de productes, del muntatge de maquinària i instal.lacions, de la construcció i dels transports.

22 ..... **Professionals forces armades**

3. Abast de les dades

L'arxiu estadístic creat per l'Institut d'Estadística de Catalunya conté la totalitat de les dades referents a la població de Catalunya. Les dades que s'hi presenten són el resultat de la tabulació de la totalitat de l'esmentat arxiu sense que hi hagi procedit a cap mena de tractament mostral. Aquestes dades han estat ajustades a les xifres oficials de població ja publicades[1] i s'ha fet un repartiment del «no hi consta» segons uns criteris lògics específics per a cada variable tractada, en el marc d'una jerarquia d'imputacions per a cadascun dels camps. Aquests criteris es poden subdividir en deterministes (valors que es poden imputar amb tota seguretat a partir de valors d'altres variables del mateix registre) i probabilístics (valors en què s'ha intentat mantenir les distribucions per a cada àmbit geogràfic).

La publicació es presenta d'acord amb la divisió municipal i comarcal vigent en el període de referència. Al final de la publicació apareixen els **identificadors** de cada municipi respecte a la seva comarca i província.

[1] Institut d'Estadística de Catalunya. *Cens de població. 1991. Vol.2 Xifres oficials. Dades municipals.* Barcelona, desembre 1992.

Dades bàsiques. 1991

1. Població de dret ocupada segons professió. 1991.
Ordenació comarcal. Percentatge.

Professionals i tècnics		Personal directiu		Serveis administratius		Comerciants i venedors	
Terra Alta	4,82	Terra Alta	0,91	Terra Alta	4,89	Pallars Sobirà	7,09
Montsià	6,98	Ribera d'Ebre	0,99	Priorat	7,41	Terra Alta	7,20
Selva	7,32	Priorat	1,02	Noguera	7,47	Solsonès	7,42
Garrigues	7,90	Garrigues	1,15	Garrigues	7,68	Priorat	7,71
Baix Penedès	7,94	Berguedà	1,21	Solsonès	7,77	Segarra	8,50
Baix Empordà	8,21	Pallars Sobirà	1,29	Alta Ribagorça	7,78	Ribera d'Ebre	8,69
Pla d'Urgell	8,24	Solsonès	1,43	Ripollès	8,25	Garrigues	9,07
Alt Empordà	8,41	Montsià	1,48	Montsià	8,40	Conca de Barberà	9,65
Conca de Barberà	8,61	Noguera	1,48	Berguedà	8,90	Pla d'Urgell	9,74
Priorat	8,68	Pla d'Urgell	1,61	Ribera d'Ebre	9,05	Noguera	9,84
Anoia	8,79	Baix Ebre	1,69	Cerdanya	9,35	Ripollès	10,09
Urgell	9,05	Pallars Jussà	1,72	Pallars Sobirà	9,59	Pallars Jussà	10,13
Alt Penedès	9,07	Ripollès	1,76	Conca de Barberà	9,73	Alta Ribagorça	10,40
Noguera	9,07	Alt Urgell	1,80	Pla d'Urgell	9,74	Pla de l'Estany	10,45
Ripollès	9,23	Baix Llobregat	1,80	Urgell	9,75	Montsià	10,75
Vallès Oriental	9,32	Alta Ribagorça	1,82	Segarra	9,91	Garrotxa	10,81
Baix Llobregat	9,61	Osona	1,82	Baix Ebre	10,25	Osona	10,99
Alt Camp	9,62	Bages	1,83	Pallars Jussà	10,44	Alt Camp	11,10
Segarra	9,92	Alt Penedès	1,88	Osona	10,70	Anoia	11,30
Osona	9,94	Alt Camp	1,89	Selva	10,83	Vallès Oriental	11,33
Cerdanya	9,96	Conca de Barberà	1,89	Val d'Aran	10,83	Berguedà	11,47
Berguedà	10,13	Segarra	1,89	Baix Empordà	10,86	Alt Penedès	11,54
Garrotxa	10,13	Anoia	1,95	Garrotxa	10,96	Baix Llobregat	12,08
Solsonès	10,15	Selva	1,96	Anoia	11,01	Baix Ebre	12,46
Alt Urgell	10,38	Garraf	2,01	Alt Urgell	11,14	Selva	12,46
Baix Ebre	10,85	Garrotxa	2,07	Alt Camp	11,30	Urgell	12,70
Pla de l'Estany	10,94	Urgell	2,08	Bages	11,65	Bages	12,75
Val d'Aran	11,17	Baix Camp	2,10	Baix Penedès	12,14	Tarragonès	12,88
Bages	11,27	Segrià	2,12	Pla de l'Estany	12,28	Vallès Occidental	13,19
Maresme	11,85	Tarragonès	2,12	Garraf	12,56	**Catalunya**	**13,46**
Vallès Occidental	12,05	Baix Empordà	2,15	Baix Camp	13,13	Alt Urgell	13,61
Baix Camp	12,14	Vallès Oriental	2,19	Vallès Oriental	13,22	Val d'Aran	13,64
Pallars Jussà	12,36	Pla de l'Estany	2,21	Alt Penedès	13,76	Cerdanya	13,75
Ribera d'Ebre	12,39	Alt Empordà	2,26	Segrià	13,76	Segrià	13,78
Garraf	12,80	Vallès Occidental	2,26	Maresme	13,90	Gironès	13,89
Segrià	13,03	Baix Penedès	2,27	Baix Llobregat	14,08	Baix Penedès	14,22
Catalunya	**13,15**	Gironès	2,30	Alt Empordà	14,39	Garraf	14,23
Pallars Sobirà	13,42	Cerdanya	2,34	Vallès Occidental	14,64	Baix Empordà	14,33
Alta Ribagorça	13,89	**Catalunya**	**2,40**	**Catalunya**	**16,24**	Maresme	14,36
Gironès	14,17	Barcelonès	2,90	Tarragonès	16,61	Barcelonès	14,81
Tarragonès	14,21	Maresme	3,20	Gironès	17,22	Baix Camp	14,98
Barcelonès	17,12	Val d'Aran	6,89	Barcelonès	21,36	Alt Empordà	15,73

2. Població de dret ocupada segons professió. 1991.
Ordenació comarcal. Percentatge.

Hoteleria i altres serveis		Agricultors i pescadors		Treballadors industrials		Professionals forces armades	
Terra Alta	4,65	Barcelonès	0,40	Val d'Aran	29,51	Alta Ribagorça	0,12
Pla d'Urgell	5,70	Vallès Occidental	0,67	Pallars Sobirà	29,73	Segarra	0,13
Garrigues	6,21	Baix Llobregat	1,17	Segrià	31,52	Conca de Barberà	0,14
Segarra	6,29	Vallès Oriental	2,39	Barcelonès	32,07	Osona	0,14
Osona	6,56	Tarragonès	2,89	Pallars Jussà	33,36	Pla de l'Estany	0,14
Noguera	6,61	Garraf	3,07	Garrigues	33,50	Vallès Occidental	0,14
Urgell	6,72	Bages	3,15	Cerdanya	34,32	Baix Llobregat	0,15
Alt Camp	6,84	Gironès	3,34	Alt Empordà	34,50	Vallès Oriental	0,15
Pla de l'Estany	6,96	Anoia	3,57	Priorat	35,67	Alt Penedès	0,17
Priorat	7,01	**Catalunya**	**3,64**	Alt Urgell	37,07	Anoia	0,17
Montsià	7,32	Maresme	4,15	Alta Ribagorça	37,25	Solsonès	0,17
Conca de Barberà	7,46	Val d'Aran	5,41	Tarragonès	37,72	Barcelonès	0,18
Alt Penedès	7,50	Baix Penedès	5,59	Terra Alta	38,05	Garraf	0,20
Garrotxa	7,54	Selva	5,67	Gironès	38,59	Garrotxa	0,20
Anoia	7,65	Osona	6,23	Baix Ebre	39,25	Selva	0,20
Ribera d'Ebre	7,83	Garrotxa	6,71	Baix Camp	39,29	Maresme	0,21
Solsonès	8,19	Alt Penedès	6,85	Noguera	39,42	Garrigues	0,22
Vallès Oriental	8,19	Baix Camp	6,96	Pla d'Urgell	40,14	Alt Camp	0,23
Bages	8,21	Ripollès	7,30	**Catalunya**	**40,48**	**Catalunya**	**0,26**
Berguedà	8,34	Baix Empordà	8,03	Montsià	40,54	Pla d'Urgell	0,27
Baix Ebre	8,84	Berguedà	8,33	Urgell	41,71	Baix Camp	0,28
Pallars Jussà	8,94	Pla de l'Estany	9,53	Garraf	42,06	Ripollès	0,28
Vallès Occidental	8,97	Alt Camp	9,88	Maresme	42,30	Noguera	0,31
Ripollès	9,18	Alt Empordà	10,01	Baix Empordà	42,46	Urgell	0,32
Gironès	9,93	Alta Ribagorça	12,94	Ribera d'Ebre	43,20	Baix Ebre	0,33
Maresme	10,03	Cerdanya	13,56	Solsonès	43,67	Pallars Sobirà	0,33
Catalunya	**10,37**	Alt Urgell	14,25	Baix Penedès	44,91	Priorat	0,34
Segrià	10,39	Segrià	14,42	Segarra	45,88	Bages	0,35
Alt Urgell	10,65	Baix Ebre	16,33	Conca de Barberà	46,18	Baix Penedès	0,38
Baix Camp	11,12	Conca de Barberà	16,34	Selva	46,36	Terra Alta	0,39
Barcelonès	11,16	Ribera d'Ebre	17,45	Pla de l'Estany	47,49	Ribera d'Ebre	0,40
Baix Llobregat	11,23	Segarra	17,48	Vallès Occidental	48,08	Baix Empordà	0,41
Baix Penedès	12,55	Urgell	17,67	Alt Camp	49,14	Montsià	0,43
Tarragonès	12,91	Pallars Jussà	20,82	Alt Penedès	49,23	Gironès	0,56
Garraf	13,07	Solsonès	21,20	Baix Llobregat	49,88	Berguedà	0,62
Baix Empordà	13,55	Pallars Sobirà	23,83	Bages	50,79	Tarragonès	0,66
Alt Empordà	13,77	Montsià	24,10	Berguedà	51,00	Cerdanya	0,81
Pallars Sobirà	14,72	Pla d'Urgell	24,56	Garrotxa	51,58	Alt Empordà	0,93
Selva	15,20	Noguera	25,80	Vallès Oriental	53,21	Segrià	0,98
Alta Ribagorça	15,80	Priorat	32,16	Osona	53,62	Alt Urgell	1,10
Cerdanya	15,91	Garrigues	34,27	Ripollès	53,91	Val d'Aran	1,26
Val d'Aran	21,29	Terra Alta	39,09	Anoia	55,56	Pallars Jussà	2,23

Mapa 1. Població de dret ocupada segons professió. 1991. Professionals, tècnics i personal directiu.

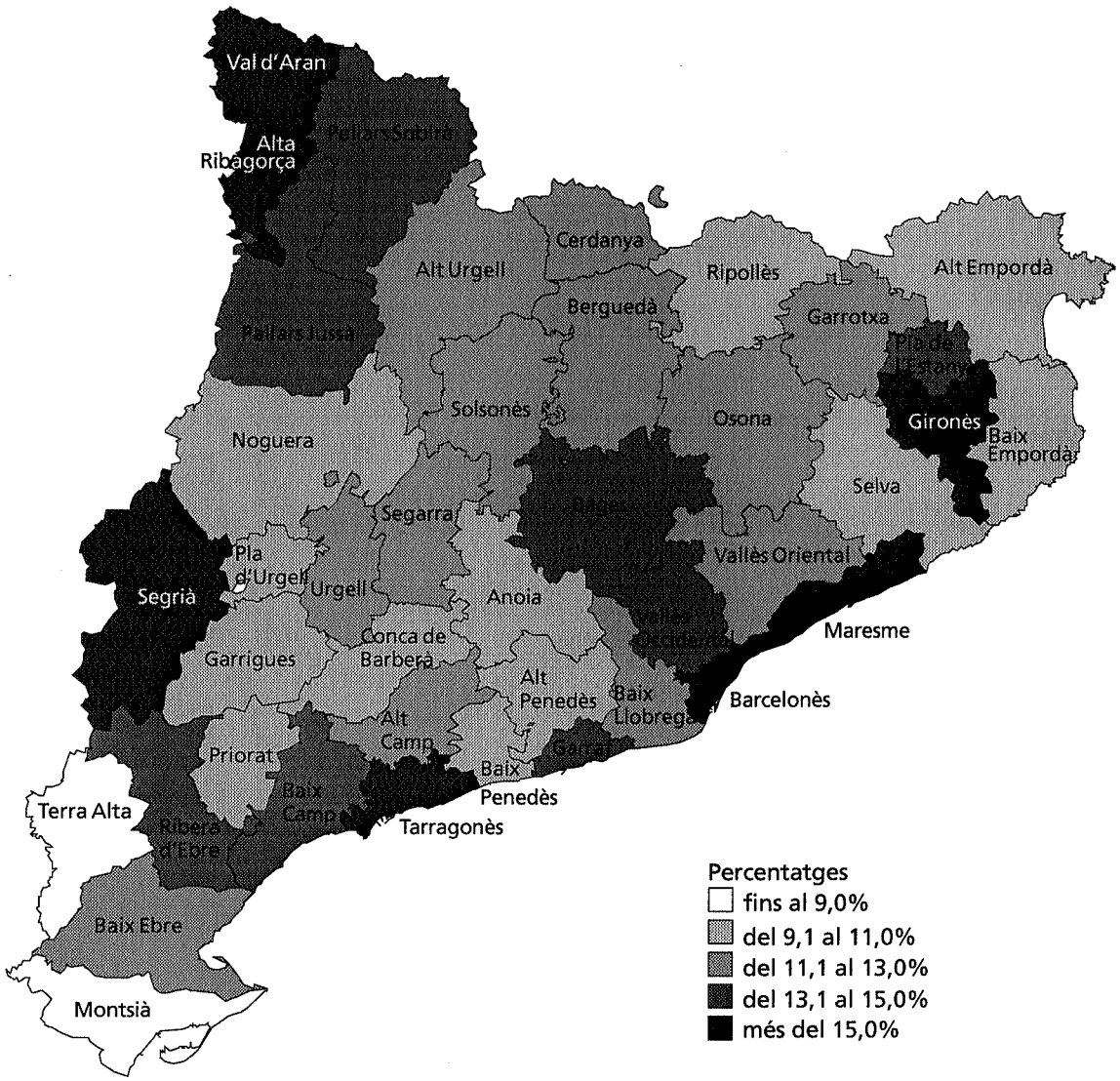

El conjunt del personal directiu de l'empresa i l'administració comprén a més de 350.000 ocupats a Catalunya l'any 1991, dels quals pràcticament la meitat residien a la comarca del Barcelonès. En relació amb el pes que aquest grup professional representa respecte al total de l'ocupació comarcal és també el Barcelonès la comarca amb una proporció més alta, juntament amb les comarques que comprenen la resta de capitals de demarcació provincial, ja que aquest tipus de professions es concentren fortament en el territori, cal assenyalar també els valors elevats que s'enregistren a les comarques del Pirineu de Lleida que es correspon amb el pes que té en aquestes comarques la població amb estudis superiors. Contràriament, els nivells més baixos es localitzen en general a comarques agràries de l'interior i del sud de Catalunya i en les comarques d'atracció turística.

Mapa 2. Població de dret ocupada segons professió. 1991. Serveis administratius.

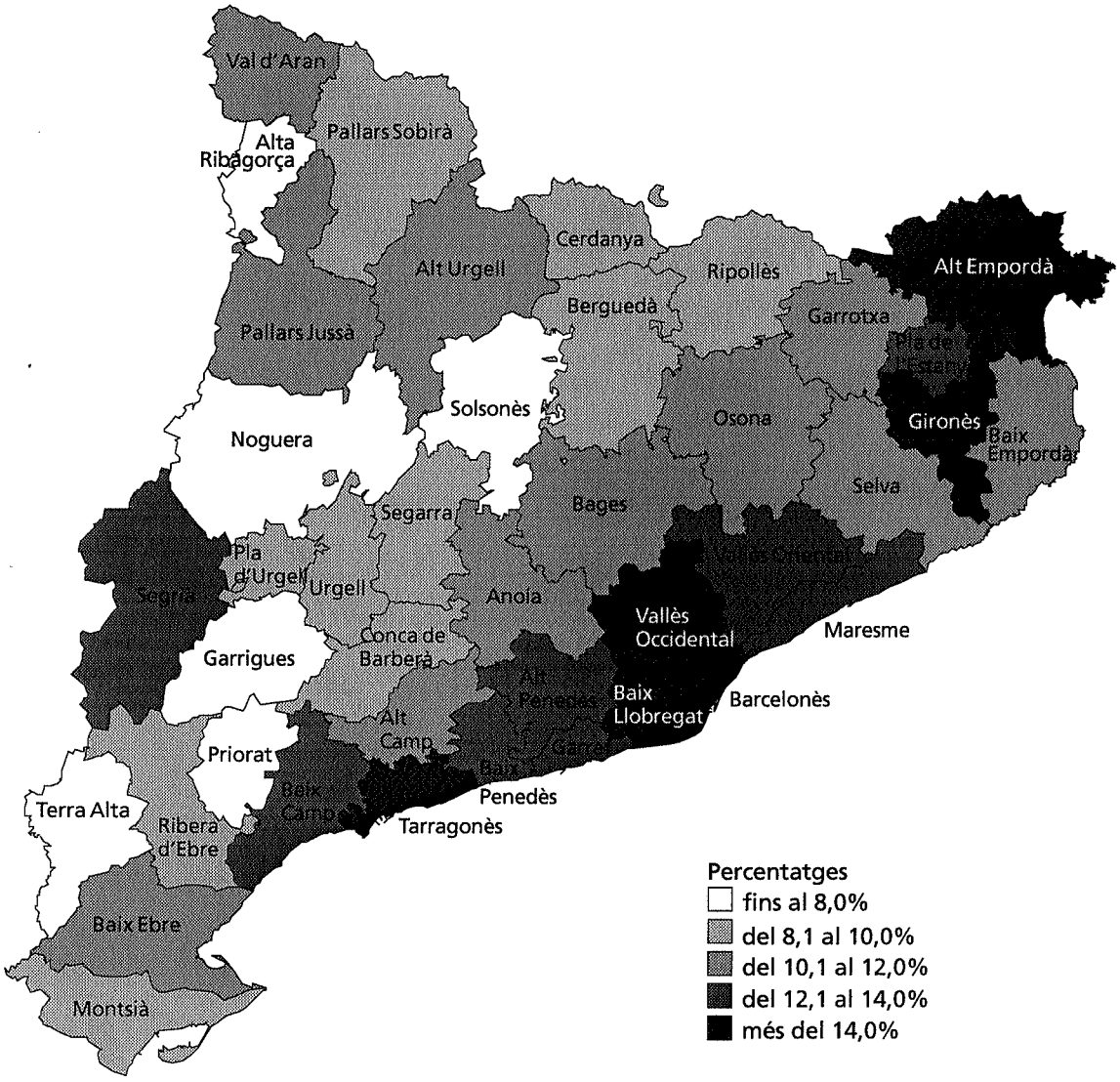

L'any 1991 hi havia a Catalunya 366.364 persones ocupades en serveis administratius tant del sector públic com del privat, que suposa el 16,2% del total de l'ocupació. La proporció més alta es localitzava en les comarques corresponents a la capital provincial i així s'arribava al 21,4% al Barcelonès, el 17,2% al Gironès i el 16,6% al Tarragonès, mentre que els nivells més baixos s'enregistraven a les comarques agràries de Catalunya, amb un mínim a la Terra Alta del 4,9% i el Priorat, la Noguera, les Garrigues, el Solsonès i l'Alta Ribagorça, totes aquestes comarques amb proporcions situades entre el 7 i el 8%.

Mapa 3. Població de dret ocupada segons professió. 1991. Comerciants i venedors.

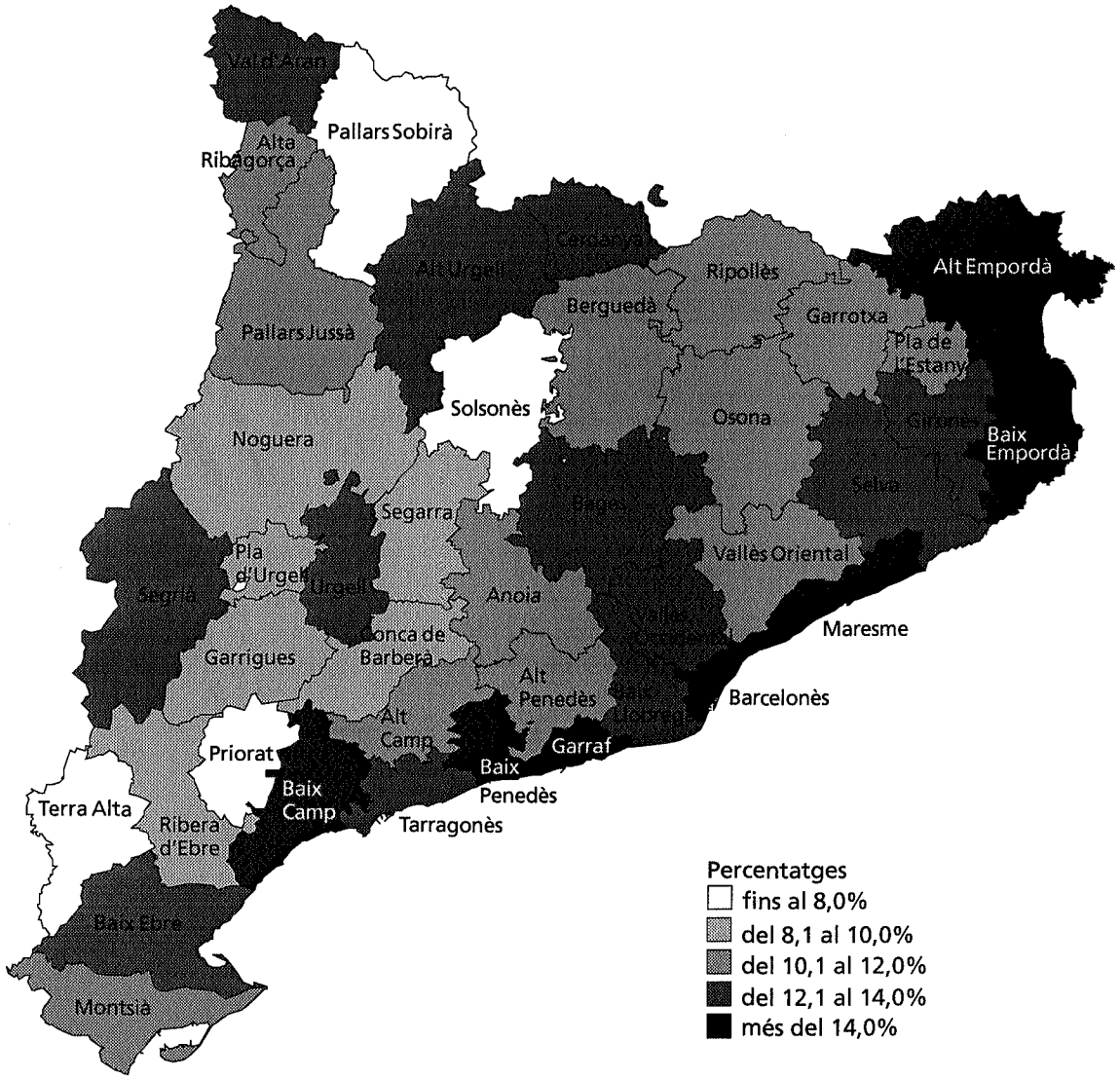

El nombre de persones ocupades com a comerciants i venedors era de més de 300.000 l'any 1991. Les comarques situades al litoral de Catalunya són les que tenen proporcions més elevades pel que fa a aquest tipus d'ocupació, això indica una notable correspondència amb el fet turístic localitzat especialment en aquestes comarques, així s'enregistra un màxim a l'Alt Empordà (15,7%), seguit del Baix Camp (15,0%) i el Barcelonès, el Maresme, el Baix Empordà, el Garraf i el Baix Penedès amb xifres situades entre el 14 i el 15%. Per contra, els nivells més baixos s'enregistren al Pallars Sobirà, la Terra Alta, el Solsonès i el Priorat amb taxes compreses entre el 7 i el 8%.

Mapa 4. Població de dret ocupada segons professió. 1991. Hoteleria i altres serveis.

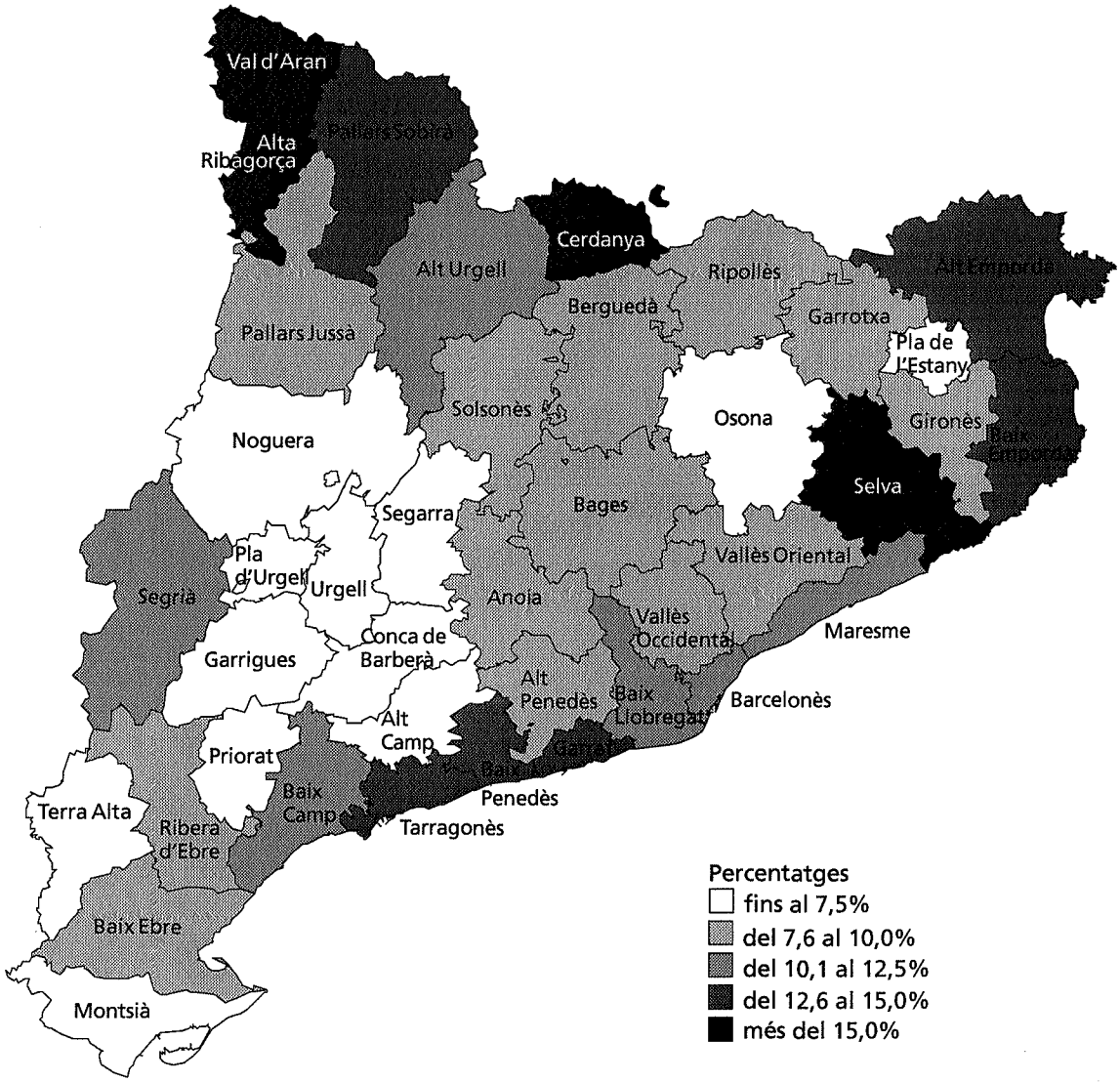

Un total de 234.000 persones estaven ocupades a l'hoteleria i altres serveis a Catalunya l'any 1991. Els nivells màxims es concentren en les comarques turístiques de muntanya com són la Val d'Aran (21,3%), la Cerdanya (15,9%), l'Alta Ribagorça (15,8%) i el Pallars Sobirà (14,7%), també és destacable aquesta ocupació en algunes comarques del litoral, com la Selva (15,2%), l'Alt i Baix Empordà i el Garraf amb proporcions entre el 13 i 14%. Tanmateix les comarques agràries de l'interior de Catalunya tenen una ocupació mínima pel que fa al sector de l'hoteleria ja que la Terra Alta només té un 4,6%, el Pla d'Urgell un 5,7% i amb proporcions entre el 6 i el 7% es troben les Garrigues, la Segarra, Osona, la Noguera, l'Urgell, l'Alt Camp i el Pla de l'Estany.

Mapa 5. Població de dret ocupada segons professió. 1991. Agricultors i pescadors.

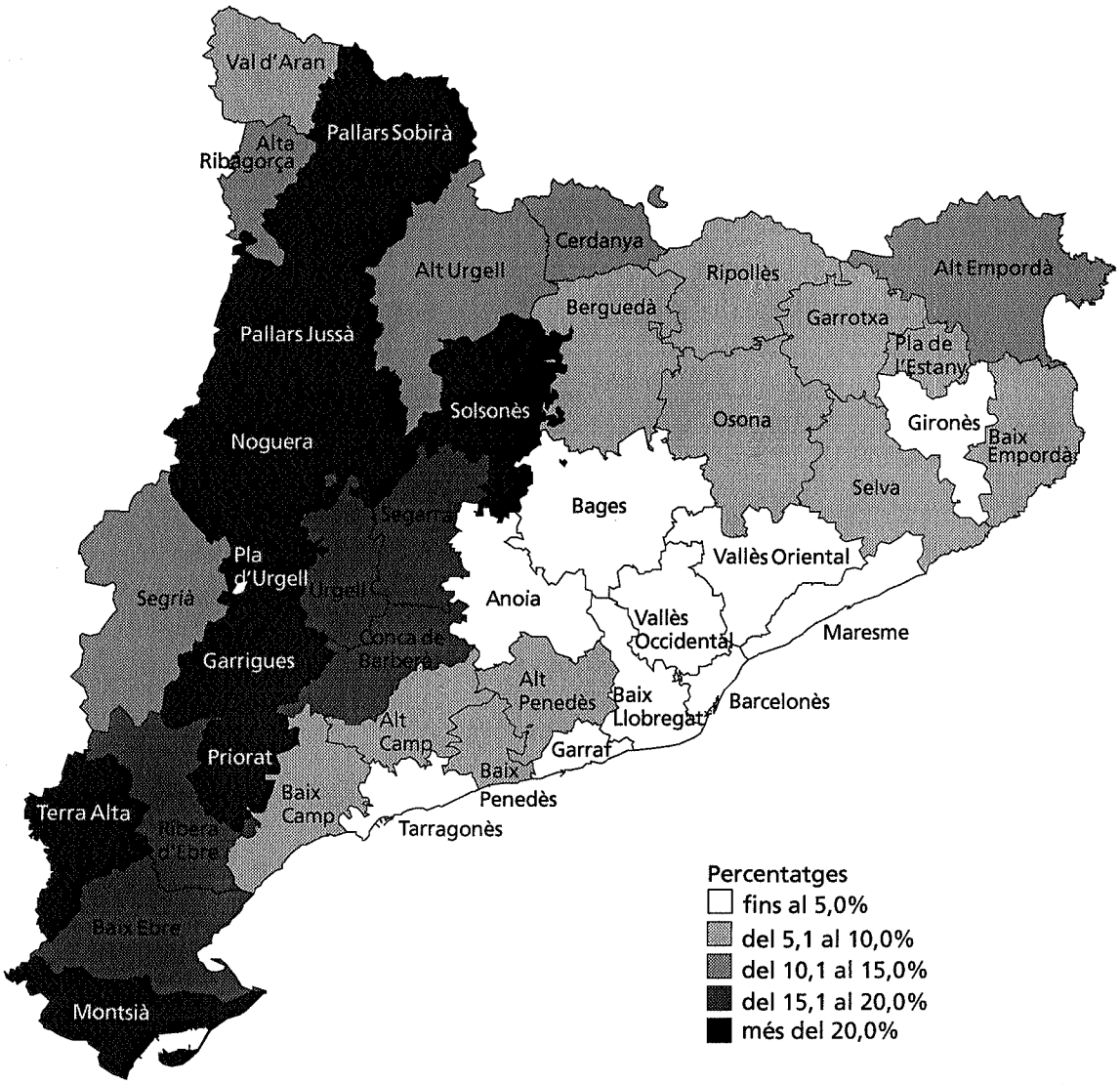

L'ocupació agrícola és preponderant en les comarques de la meitat occidental de Catalunya, ja que les 82.154 persones ocupades en el sector agrari i una fracció petita a la pesca que representa el 3,6% de l'ocupació total de Catalunya, arriben a suposar proporcions superiors al 30% a la Terra Alta (39,1%), les Garrigues (34,3%), i el Priorat (32,2%). En canvi aquesta ocupació és merament marginal al Barcelonès (0,4%) i al Vallès Occidental (0,7%), altres comarques com el Baix Llobregat (1,2%), el Vallès Oriental (2,4%) i el Tarragonès (2,9%) també tenen nivells molt baixos d'ocupació en l'agricultura o la pesca.

Mapa 6. Població de dret ocupada segons professió. 1991. Treballadors industrials.

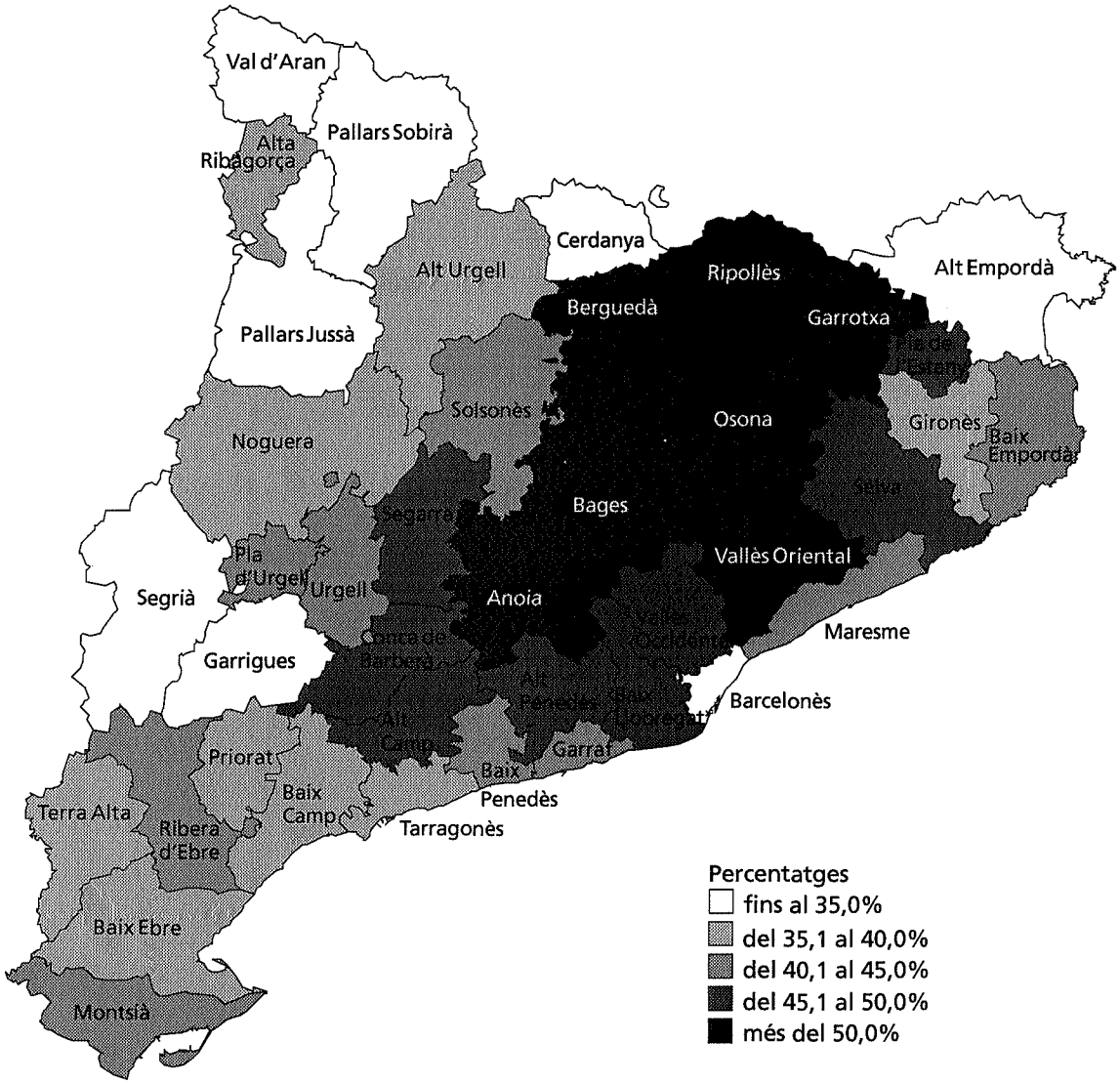

Els treballadors de la indústria continuen representant un segment bàsic de l'ocupació catalana ja que amb uns efectius de 913.000 persones, suposen una proporció de més del 40% de l'ocupació total. L'ocupació industrial es localitza especialment en les comarques de la Catalunya vella, d'industrialització tradicional, així els valors més alts se situen a l'Anoia (55,6%), el Ripollès (53,9%), Osona (53,6%), el Vallès Oriental (53,2%), així com a la Garrotxa, el Berguedà i el Bages que també superen el nivell del 50%. Per contra, les comarques d'alta muntanya tenen una industrialització mínima, la Val d'Aran (29,5%), el Pallars Sobirà (29,7%) i el Pallars Jussà (33,4%) i la Cerdanya (34,3%). També són baixos els nivells d'altres comarques que tenen una estructura ocupacional relativament diversificada com és el Barcelonès (32,1%) o el Segrià (31,5%).

1. Població de dret ocupada per sexe i professió. Catalunya. 1991.

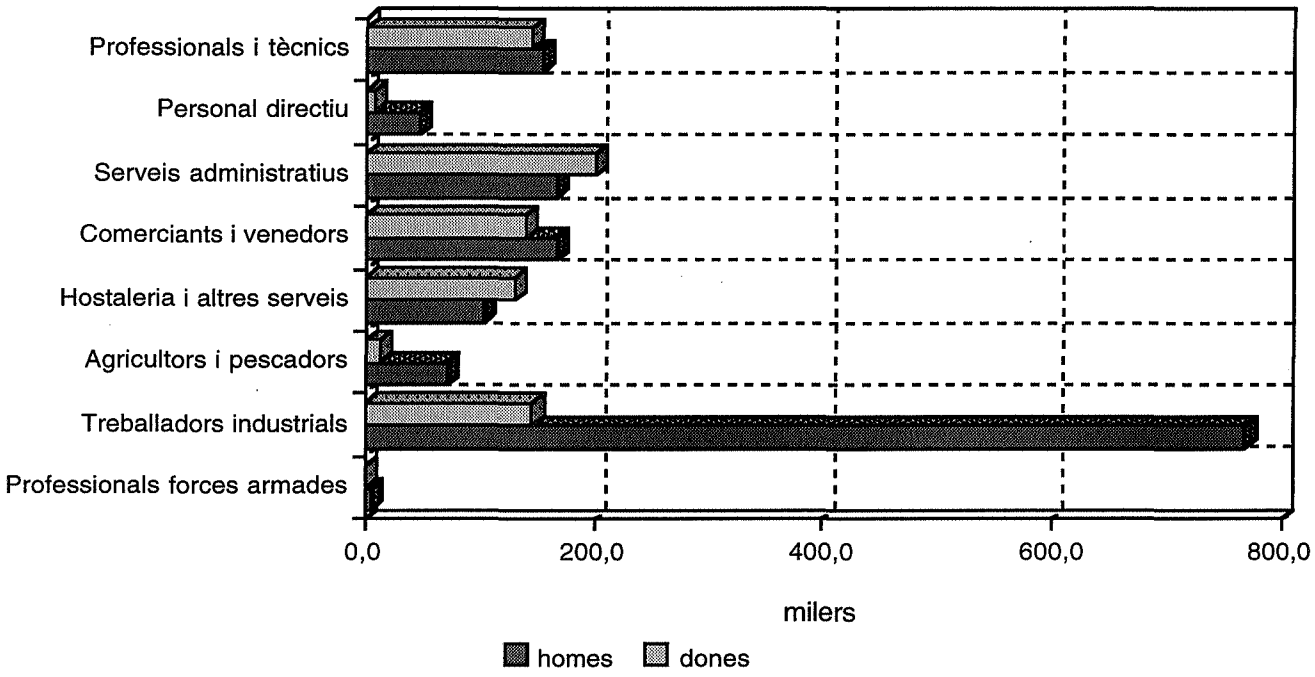

2. Població de dret ocupada segons professió. Catalunya. 1991.

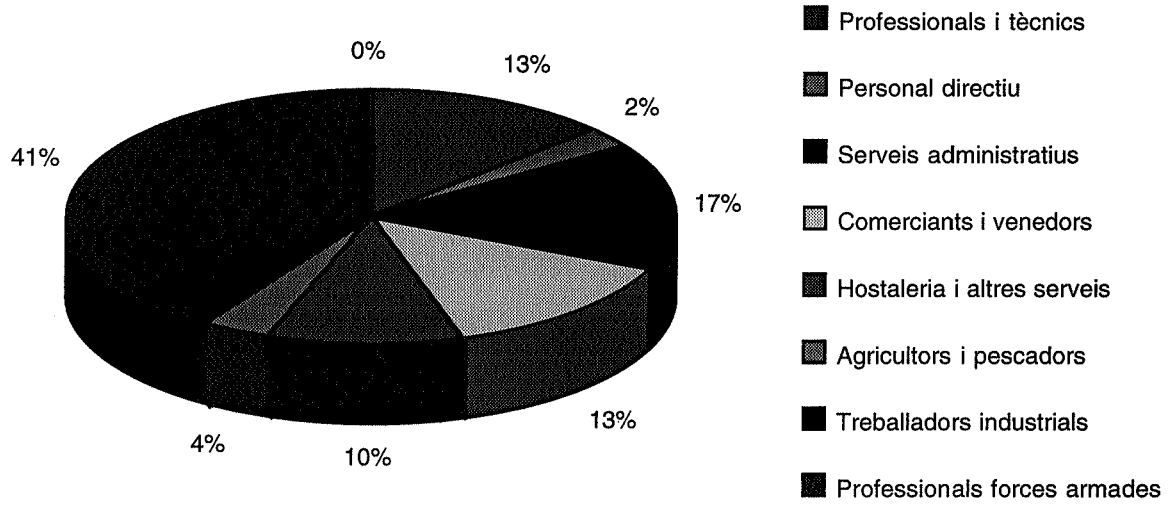

3. Població de dret ocupada segons professió. Catalunya. 1991 i 1986.

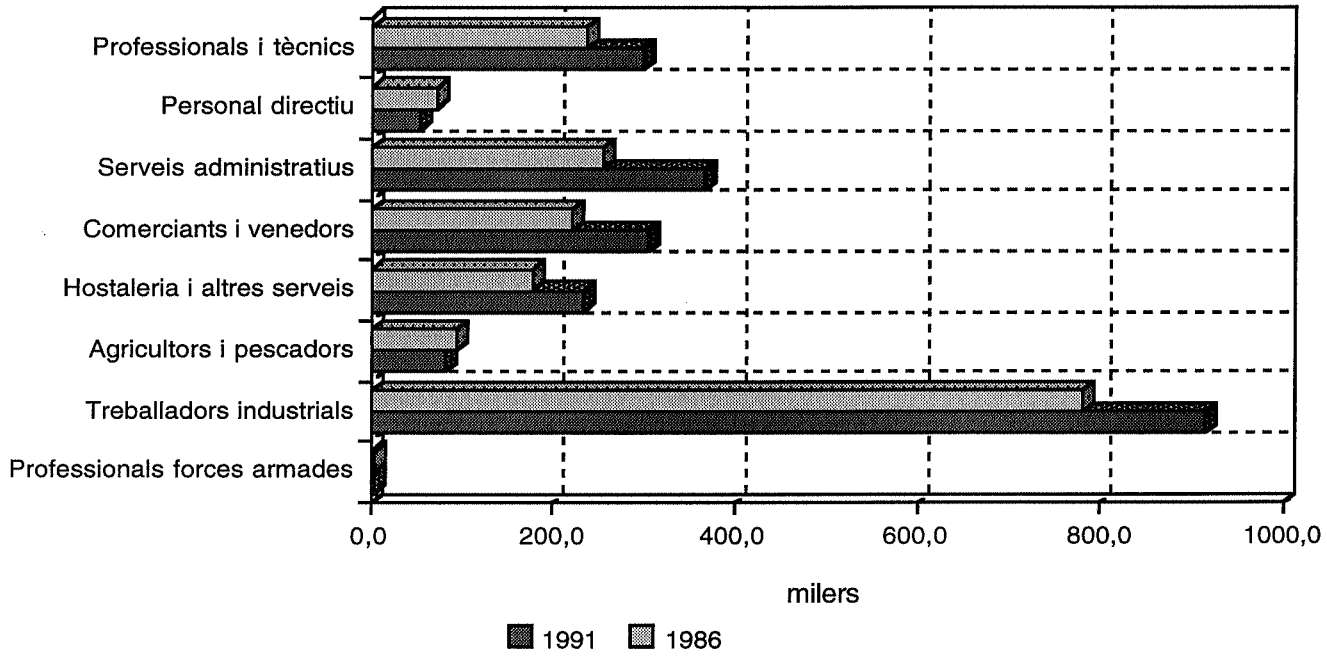

1. Població de dret ocupada per sexe i professió. 1991.
Totals comarcals i provincials, municipis per comarques.

1.01 Població de dret ocupada per sexe i professió. 1991. Homes.
Totals comarcals i provincials, municipis per comarques.

1.01 Població de dret ocupada per sexe i professió. Homes. Comarques i províncies. 1991.

Nombre de persones

	Professionals i tècnics	Personal directiu	Serveis administratius	Comerciants i venedors	Hoteleria i altres serveis	Agricultors i pescadors	Treballadors industrials	Professionals f. armades	**Total**
Alt Camp	636	214	615	656	344	1050	4858	24	**8397**
Alt Empordà	1432	663	2373	2603	2227	2869	10885	311	**23363**
Alt Penedès	1133	442	1796	1590	751	1650	10804	35	**18201**
Alt Urgell	373	115	395	471	295	968	2396	78	**5091**
Alta Ribagorça	89	17	55	53	74	148	452	1	**889**
Anoia	1352	527	1528	1863	1057	998	12708	41	**20074**
Bages	2933	872	2831	3305	1774	1490	22159	167	**35531**
Baix Camp	2946	847	2793	3632	2447	2667	16289	107	**31728**
Baix Ebre	1098	344	1263	1438	816	2973	7279	62	**15273**
Baix Empordà	1408	627	1629	2130	2209	2338	12796	122	**23259**
Baix Llobregat	11399	3487	14375	14045	11044	2297	96923	267	**153837**
Baix Penedès	547	269	843	902	870	701	5542	47	**9721**
Barcelonès	77981	21490	83182	74480	44159	2945	239712	1208	**545157**
Berguedà	617	150	532	625	370	911	5042	78	**8325**
Cerdanya	218	97	200	272	327	617	1631	37	**3399**
Conca de Barberà	301	108	287	260	198	861	2360	7	**4382**
Garraf	1888	478	1509	1741	1867	741	10170	43	**18437**
Garrigues	226	71	240	273	151	2075	1784	13	**4833**
Garrotxa	854	355	830	1034	423	914	7067	30	**11507**
Gironès	3422	1028	3914	3950	1815	1277	16120	248	**31774**
Maresme	6568	3046	6809	8790	4943	3971	35879	182	**70188**
Montsià	690	257	784	913	617	3682	6571	75	**13589**
Noguera	523	158	451	577	320	2987	3800	33	**8849**
Osona	2059	789	2107	2651	1143	2651	18959	46	**30405**
Pallars Jussà	221	70	248	196	124	788	1325	101	**3073**
Pallars Sobirà	133	24	95	59	136	382	577	6	**1412**
Pla d'Urgell	376	144	439	534	221	2461	3238	24	**7437**
Pla de l'Estany	457	163	384	439	182	641	3223	7	**5496**
Priorat	140	27	126	123	108	814	859	10	**2207**
Ribera d'Ebre	557	69	346	222	264	947	2968	27	**5400**
Ripollès	444	174	439	461	380	576	4149	26	**6649**
Segarra	280	106	322	281	181	1082	2213	6	**4471**
Segrià	3694	1099	3646	4532	2541	7926	16350	571	**40359**
Selva	1407	639	1852	2168	2829	1850	14488	62	**25295**
Solsonès	180	52	137	132	127	799	1500	6	**2933**
Tarragonès	4248	1009	4362	3486	3474	1411	19661	345	**37996**
Terra Alta	102	36	117	142	104	1461	1206	16	**3184**
Urgell	433	197	510	742	275	1762	3648	30	**7597**
Val d'Aran	155	128	146	138	251	122	742	31	**1713**
Vallès Occidental	14877	4794	15435	17234	8581	1298	94808	217	**157244**
Vallès Oriental	4884	1972	5729	6167	3421	2105	44186	117	**68581**
Catalunya	**153281**	**47154**	**165674**	**165310**	**103440**	**70206**	**767327**	**4864**	**1477256**

Províncies

Barcelona	125675	38038	135823	132475	79100	20986	591187	2401	**1125685**
Girona	9616	3742	11594	13023	10322	10878	70192	842	**130209**
Lleida	6725	2194	6721	8038	4776	21775	38355	901	**89485**
Tarragona	11265	3180	11536	11774	9242	16567	67593	720	**131877**

1.01 Població de dret ocupada per sexe i professió. Homes. Municipis per comarques. 1991.

Nombre de persones

	Professionals i tècnics	Personal directiu	Serveis administratius	Comerciants i venedors	Hoteleria i altres serveis	Agricultors i pescadors	Treballadors industrials	Professionals f. armades	Total
Alt Camp	**636**	**214**	**615**	**656**	**344**	**1050**	**4858**	**24**	**8397**
Aiguamúrcia	6	1	6	6	9	86	21	0	**135**
Alcover	53	16	39	40	31	138	550	5	**872**
Alió	6	2	4	3	4	36	33	0	**88**
Bràfim	11	1	5	8	5	46	54	0	**130**
Cabra del Camp	8	2	4	1	5	32	57	0	**109**
Figuerola del Camp	7	4	5	1	2	9	24	0	**52**
Garidells, els	3	0	1	2	4	19	19	0	**48**
Masó, la	5	1	4	3	1	24	23	0	**61**
Milà, el	0	0	4	3	0	16	15	0	**38**
Mont-ral	5	0	0	0	1	6	9	0	**21**
Montferri	1	0	1	1	0	23	7	1	**34**
Nulles	2	1	5	4	0	38	20	0	**70**
Pla de Santa Maria, el	21	4	32	20	14	74	231	0	**396**
Pont d'Armentera, el	2	0	5	5	3	23	89	4	**131**
Puigpelat	10	0	8	3	3	33	63	0	**120**
Querol	4	1	2	2	3	16	10	0	**38**
Riba, la	15	16	16	12	3	1	176	0	**239**
Rodonyà	2	0	5	7	4	37	44	0	**99**
Rourell, el	3	0	4	2	3	19	27	0	**58**
Vallmoll	20	14	14	15	6	32	148	0	**249**
Valls	414	145	428	490	229	196	3041	13	**4956**
Vila-rodona	18	2	12	17	8	80	100	1	**238**
Vilabella	20	4	11	11	6	66	97	0	**215**
Alt Empordà	**1432**	**663**	**2373**	**2603**	**2227**	**2869**	**10885**	**311**	**23363**
Agullana	9	8	35	10	10	22	72	1	**167**
Albanyà	1	1	2	6	1	11	9	0	**31**
Armentera, l'	13	5	16	11	3	67	73	0	**188**
Avinyonet de Puigventós	8	4	12	14	5	21	58	0	**122**
Bàscara	11	4	14	22	13	53	98	5	**220**
Biure	1	0	8	8	2	9	19	0	**47**
Boadella d'Empordà	1	0	4	6	4	14	26	0	**55**
Borrassà	4	0	9	14	5	29	58	0	**119**
Cabanelles	3	0	0	1	8	34	14	0	**60**
Cabanes	6	3	8	22	4	75	95	0	**213**
Cadaqués	30	27	19	34	96	22	281	2	**511**
Cantallops	3	0	5	8	3	20	28	0	**67**
Capmany	8	5	22	8	9	22	45	0	**119**
Castelló d'Empúries	49	27	60	111	117	153	429	1	**947**
Cistella	1	0	2	7	2	39	15	0	**66**
Colera	6	8	14	6	12	13	51	4	**114**
Darnius	10	7	17	5	10	16	57	0	**122**
Escala, l'	68	33	70	168	181	99	599	12	**1230**
Espolla	6	1	3	10	3	39	36	0	**98**
Far d'Empordà, el	3	1	7	13	3	26	54	1	**108**
Figueres	744	285	1073	1182	703	229	4297	158	**8671**
Fortià	5	4	3	9	8	47	68	0	**144**
Garrigàs	8	1	8	8	0	38	26	0	**89**
Garriguella	20	3	8	13	12	50	66	0	**172**
Jonquera, la	18	18	206	111	171	16	161	23	**724**
Lladó	4	1	6	9	7	39	61	1	**128**
Llançà	41	27	65	71	125	102	445	8	**884**
Llers	14	6	18	47	14	27	93	1	**220**
Maçanet de Cabrenys	4	3	22	5	21	22	83	2	**162**
Masarac	1	0	4	4	1	41	16	0	**67**
Mollet de Peralada	3	2	6	0	5	24	7	0	**47**
Navata	5	2	9	13	7	46	75	1	**158**
Ordis	11	2	5	4	3	36	26	0	**87**
Palau de Santa Eulàlia	0	3	3	4	1	3	9	0	**23**
Palau-saverdera	8	3	8	13	10	35	83	0	**160**
Pau	3	5	3	6	4	32	32	0	**85**

1.01 Població de dret ocupada per sexe i professió. Homes. Municipis per comarques. 1991.

Nombre de persones

	Professionals i tècnics	Personal directiu	Serveis administratius	Comerciants i venedors	Hoteleria i altres serveis	Agricultors i pescadors	Treballadors industrials	Professionals f. armades	Total
Pedret i Marzà	1	0	2	2	0	24	5	0	**34**
Peralada	17	4	31	14	31	101	99	6	**303**
Pont de Molins	2	2	8	4	4	11	33	0	**64**
Pontós	3	0	1	1	5	29	25	1	**65**
Port de la Selva, el	13	3	10	18	15	52	76	6	**193**
Portbou	12	10	149	30	61	1	201	27	**491**
Rabós	2	0	1	0	0	17	10	0	**30**
Riumors	4	0	1	2	1	26	16	0	**50**
Roses	122	77	162	256	390	368	1 271	28	**2 674**
Sant Climent Sescebes	4	0	16	11	7	35	36	11	**120**
Sant Llorenç de la Muga	4	2	2	6	3	7	18	0	**42**
Sant Miquel de Fluvià	2	3	8	7	1	10	101	0	**132**
Sant Mori	3	0	4	2	2	7	13	0	**31**
Sant Pere Pescador	24	5	22	27	13	119	103	6	**319**
Santa Llogaia d'Àlguema	2	3	5	9	1	5	68	0	**93**
Saus	11	8	11	28	5	29	91	1	**184**
Selva de Mar, la	2	0	5	3	4	11	26	0	**51**
Siurana	2	0	0	2	0	29	8	0	**41**
Terrades	2	0	1	1	2	19	20	0	**45**
Torroella de Fluvià	4	0	6	4	2	53	22	0	**91**
Vajol, la	1	0	3	2	3	0	3	0	**12**
Ventalló	8	2	9	10	3	71	31	0	**134**
Vila-sacra	2	1	5	14	5	23	51	0	**101**
Vilabertran	5	9	21	23	8	49	109	0	**224**
Viladamat	2	0	4	10	4	36	41	0	**97**
Vilafant	30	21	85	89	44	38	512	3	**822**
Vilajuïga	4	0	14	16	19	22	74	1	**150**
Vilamacolum	1	4	2	1	2	26	15	0	**51**
Vilamalla	4	6	9	19	6	28	102	1	**175**
Vilamaniscle	6	3	0	3	2	10	6	0	**30**
Vilanant	2	1	2	5	1	30	21	0	**62**
Vilaür	1	0	0	1	0	12	13	0	**27**
Alt Penedès	**1 133**	**442**	**1 796**	**1 590**	**751**	**1 650**	**10 804**	**35**	**18 201**
Avinyonet del Penedès	5	2	15	23	9	72	176	0	**302**
Cabanyes, les	19	2	18	12	2	9	59	0	**121**
Castellet i la Gornal	9	5	19	9	16	62	157	0	**277**
Castellví de la Marca	12	14	12	16	7	116	189	0	**366**
Font-rubí	17	3	14	20	8	110	122	0	**294**
Gelida	82	25	121	88	41	22	681	1	**1 061**
Granada, la	26	7	39	24	14	35	179	0	**324**
Mediona	12	2	10	21	13	61	125	0	**244**
Olèrdola	15	10	51	42	18	51	255	0	**442**
Olesa de Bonesvalls	7	0	10	7	3	10	83	0	**120**
Pacs del Penedès	6	4	8	12	1	19	77	0	**127**
Pla del Penedès, el	7	5	18	29	9	49	144	0	**261**
Pontons	3	0	5	8	2	25	22	0	**65**
Puigdàlber	2	1	4	11	3	12	44	0	**77**
Sant Cugat Sesgarrigues	11	6	20	5	7	31	115	0	**195**
Sant Llorenç d'Hortons	15	8	16	26	10	53	146	0	**274**
Sant Martí Sarroca	20	9	40	49	28	181	302	0	**629**
Sant Pere de Riudebitlles	15	14	17	35	23	26	411	0	**541**
Sant Quintí de Mediona	10	13	16	21	15	53	248	2	**378**
Sant Sadurní d'Anoia	161	54	230	193	80	97	1 651	5	**2 471**
Santa Fe del Penedès	2	1	5	5	1	18	21	0	**53**
Santa Margarida i els Monjos	37	19	78	49	35	74	753	0	**1 045**
Subirats	20	11	30	52	29	155	272	0	**569**
Torrelavit	14	2	10	22	9	49	187	0	**293**
Torrelles de Foix	10	2	20	16	18	52	229	7	**354**
Vilafranca del Penedès	583	214	948	771	349	173	4 032	20	**7 090**
Vilobí del Penedès	13	9	22	24	1	35	124	0	**228**
Alt Urgell	**373**	**115**	**395**	**471**	**295**	**968**	**2 396**	**78**	**5 091**
Alàs i Cerc	6	0	8	13	4	43	34	1	**109**

1.01 Població de dret ocupada per sexe i professió. Homes. Municipis per comarques. 1991.

Nombre de persones

	Professionals i tècnics	Personal directiu	Serveis administratius	Comerciants i venedors	Hoteleria i altres serveis	Agricultors i pescadors	Treballadors industrials	Professionals f. armades	Total
Arsèguel	1	0	2	5	3	13	4	0	**28**
Bassella	2	0	0	2	3	74	20	0	**101**
Cabó	1	0	1	0	0	37	7	0	**46**
Cava	0	0	0	0	0	12	6	0	**18**
Coll de Nargó	8	1	3	13	6	68	64	0	**163**
Estamariu	0	0	0	7	1	25	11	0	**44**
Fígols i Alinyà	2	0	1	5	1	36	33	0	**78**
Josa i Tuixén	3	0	3	3	1	24	10	0	**44**
Montferrer i Castellbó	16	6	11	16	8	69	80	0	**206**
Oliana	49	6	33	17	28	36	371	3	**543**
Organyà	15	6	21	17	10	41	146	4	**260**
Peramola	3	0	0	2	10	51	38	0	**104**
Pont de Bar, el	0	0	1	3	4	38	22	0	**68**
Ribera d'Urgellet	11	1	9	11	6	129	76	0	**243**
Seu d'Urgell, la	244	94	281	337	192	142	1 348	70	**2 708**
Valls d'Aguilar, les	2	0	4	7	0	40	21	0	**74**
Valls del Valira, les	9	1	15	11	18	59	94	0	**207**
Vansa i Fórnols, la	1	0	2	2	0	31	11	0	**47**
Alta Ribagorça	**89**	**17**	**55**	**53**	**74**	**148**	**452**	**1**	**889**
Barruera	18	4	8	5	27	70	68	0	**200**
Pont de Suert, el	61	11	42	40	43	60	302	1	**560**
Vilaller	10	2	5	8	4	18	82	0	**129**
Anoia	**1 352**	**527**	**1 528**	**1 863**	**1 057**	**998**	**12 708**	**41**	**20 074**
Argençola	3	1	3	1	1	40	4	0	**53**
Bellprat	2	0	0	3	1	22	6	0	**34**
Bruc, el	16	8	6	12	30	18	87	0	**177**
Cabrera d'Igualada	3	0	4	1	3	14	29	0	**54**
Calaf	42	19	63	84	34	52	533	4	**831**
Calonge de Segarra	0	1	1	4	0	31	17	0	**54**
Capellades	78	25	79	72	39	11	951	4	**1 259**
Carme	9	2	17	14	9	9	110	0	**170**
Castellfollit de Riubregós	4	0	2	3	1	24	24	0	**58**
Castellolí	10	2	8	12	5	19	46	0	**102**
Copons	2	1	4	6	0	10	36	0	**59**
Hostalets de Pierola, els	14	9	18	12	11	35	126	0	**225**
Igualada	785	337	857	932	421	93	4 010	29	**7 464**
Jorba	12	1	15	15	2	22	66	0	**133**
Llacuna, la	10	2	7	18	11	59	82	0	**189**
Masquefa	27	16	49	46	28	36	485	0	**687**
Montmaneu	2	3	11	11	35	18	13	0	**93**
Òdena	27	14	39	36	30	50	460	0	**656**
Orpí	3	4	0	1	2	8	20	0	**38**
Piera	86	25	93	141	64	109	995	0	**1 513**
Pobla de Claramunt, la	31	14	21	27	13	10	269	0	**385**
Prats de Rei, els	3	3	7	7	4	32	65	0	**121**
Pujalt	0	0	1	1	0	31	6	0	**39**
Rubió	1	0	1	3	1	17	8	0	**31**
Sant Martí de Tous	25	5	17	19	3	48	103	0	**220**
Sant Martí Sesgueioles	4	0	7	6	5	26	41	0	**89**
Sant Pere Sallavinera	3	0	2	4	1	15	17	1	**43**
Santa Margarida de Montbui	55	18	87	159	132	46	1 796	2	**2 295**
Santa Maria de Miralles	0	0	0	6	6	10	9	0	**31**
Torre de Claramunt, la	12	7	18	17	4	27	328	0	**413**
Vallbona d'Anoia	17	0	15	28	4	4	179	0	**247**
Veciana	9	0	1	3	0	30	9	0	**52**
Vilanova del Camí	57	10	75	159	157	22	1 778	1	**2 259**
Bages	**2 933**	**872**	**2 831**	**3 305**	**1 774**	**1 490**	**22 159**	**167**	**35 531**
Aguilar de Segarra	2	1	2	1	1	25	20	1	**53**
Artés	38	20	53	55	30	67	730	6	**999**
Avinyó	14	5	36	30	10	46	394	0	**535**

1.01 Població de dret ocupada per sexe i professió. Homes. Municipis per comarques. 1991.

Nombre de persones

	Professionals i tècnics	Personal directiu	Serveis administratius	Comerciants i venedors	Hoteleria i altres serveis	Agricultors i pescadors	Treballadors industrials	Professionals f. armades	Total
Balsareny	43	8	35	51	24	34	552	8	**755**
Calders	19	3	12	13	8	24	81	0	**160**
Callús	19	15	24	18	8	22	213	2	**321**
Cardona	103	13	93	75	100	136	892	2	**1414**
Castellbell i el Vilar	33	14	38	35	30	22	445	0	**617**
Castellfollit del Boix	7	1	5	6	5	37	13	0	**74**
Castellgalí	9	3	14	11	13	14	94	0	**158**
Castellnou de Bages	3	2	4	5	6	8	25	0	**53**
Estany, l'	4	6	0	3	6	23	51	0	**93**
Fonollosa	10	2	7	8	3	64	87	0	**181**
Gaià	3	0	0	2	3	16	15	0	**39**
Manresa	1707	473	1648	1850	803	247	8428	100	**15256**
Marganell	2	5	2	3	3	11	22	0	**48**
Moià	58	25	39	75	52	90	473	13	**825**
Monistrol de Calders	4	2	2	6	6	15	111	0	**146**
Monistrol de Montserrat	89	12	30	35	83	7	357	5	**618**
Mura	5	3	0	4	5	11	36	0	**64**
Navarcles	54	41	65	110	46	21	903	0	**1240**
Navàs	83	24	81	112	43	100	850	0	**1293**
Pont de Vilomara i Rocafort, el	13	7	26	29	19	6	414	0	**514**
Rajadell	1	2	6	5	0	37	16	0	**67**
Sallent	108	17	97	140	70	70	1090	4	**1596**
Sant Feliu Sasserra	5	4	3	8	5	38	100	0	**163**
Sant Fruitós de Bages	93	44	77	121	54	33	705	4	**1131**
Sant Joan de Vilatorrada	98	18	101	153	93	39	1490	6	**1998**
Sant Mateu de Bages	7	1	6	4	4	57	57	0	**136**
Sant Salvador de Guardiola	28	16	32	27	20	29	161	1	**314**
Sant Vicenç de Castellet	73	35	107	118	88	20	1232	8	**1681**
Santa Maria d'Oló	8	2	15	9	7	29	194	0	**264**
Santpedor	75	23	84	101	53	46	796	2	**1180**
Súria	113	25	86	81	70	44	1096	5	**1520**
Talamanca	2	0	1	1	3	2	16	0	**25**
Baix Camp	**2946**	**847**	**2793**	**3632**	**2447**	**2667**	**16289**	**107**	**31728**
Albiol, l'	4	0	6	1	2	8	6	0	**27**
Aleixar, l'	17	4	16	8	2	51	73	0	**171**
Alforja	18	7	8	16	8	70	141	0	**268**
Almoster	12	8	17	14	3	30	45	1	**130**
Arbolí	0	2	2	5	0	8	16	1	**34**
Argentera, l'	6	0	5	2	0	12	10	0	**35**
Borges del Camp, les	18	12	24	46	12	44	196	0	**352**
Botarell	8	5	12	12	8	33	35	0	**113**
Cambrils	402	111	247	373	463	432	1625	21	**3674**
Capafonts	0	1	0	3	2	9	12	0	**27**
Castellvell del Camp	33	8	20	31	16	41	114	0	**263**
Colldejou	2	1	2	6	2	20	12	0	**45**
Duesaigües	5	1	8	5	3	19	20	0	**61**
Febró, la	4	1	1	1	2	4	5	0	**18**
Maspujols	11	2	6	10	3	42	29	0	**103**
Mont-roig del Camp	71	25	56	85	135	200	658	5	**1235**
Montbrió del Camp	21	0	19	24	13	85	189	0	**351**
Prades	9	2	6	9	7	49	47	0	**129**
Pratdip	4	1	6	6	1	37	39	0	**94**
Reus	2005	583	2034	2733	1553	591	10963	69	**20531**
Riudecanyes	9	1	17	16	6	29	59	0	**137**
Riudecols	9	0	13	7	3	72	151	1	**256**
Riudoms	65	28	69	88	52	339	606	2	**1249**
Selva del Camp, la	39	12	70	44	32	223	518	4	**942**
Vandellòs i l'Hospitalet de l'Infant	144	21	100	54	98	41	557	3	**1018**
Vilanova d'Escornalbou	2	1	6	7	6	50	44	0	**116**
Vilaplana	12	1	11	13	6	55	39	0	**137**
Vinyols i els Arcs	16	9	12	13	9	73	80	0	**212**
Baix Ebre	**1098**	**344**	**1263**	**1438**	**816**	**2973**	**7279**	**62**	**15273**
Aldea, l'	26	10	31	64	36	263	480	0	**910**

1.01 Població de dret ocupada per sexe i professió. Homes. Municipis per comarques. 1991.

Nombre de persones

	Professionals i tècnics	Personal directiu	Serveis administratius	Comerciants i venedors	Hoteleria i altres serveis	Agricultors i pescadors	Treballadors industrials	Professionals f. armades	Total
Aldover	8	4	10	18	9	65	79	0	**193**
Alfara de Carles	2	0	3	3	2	41	48	0	**99**
Ametlla de Mar, l'	37	21	74	75	93	367	296	31	**994**
Ampolla, l'	10	11	32	18	31	108	169	0	**379**
Benifallet	9	0	4	11	14	100	58	0	**196**
Camarles	20	16	30	35	19	275	371	1	**767**
Deltebre	74	40	96	102	101	558	1 428	8	**2407**
Paûls	12	0	10	6	4	68	66	0	**166**
Perelló, el	19	4	16	37	27	163	262	4	**532**
Roquetes	78	29	128	119	69	172	724	0	**1 319**
Tivenys	10	5	11	20	13	108	97	1	**265**
Tortosa	766	203	800	904	389	636	3 064	16	**6 778**
Xerta	27	1	18	26	9	49	137	1	**268**
Baix Empordà	**1 408**	**627**	**1 629**	**2 130**	**2 209**	**2 338**	**12 796**	**122**	**23 259**
Albons	8	1	4	10	2	38	55	0	**118**
Begur	45	23	43	37	75	55	421	9	**708**
Bellcaire d'Empordà	6	3	10	8	3	28	70	0	**128**
Bisbal d'Empordà, la	136	48	155	165	90	73	1 322	2	**1 991**
Calonge	68	37	71	115	146	111	773	6	**1 327**
Castell–Platja d'Aro	79	51	100	188	274	60	484	11	**1 247**
Colomers	8	1	1	4	2	12	20	1	**49**
Corçà	14	7	21	19	10	43	158	0	**272**
Cruïlles, Monells i S. Sadurní de l'H.	16	3	13	15	9	71	149	1	**277**
Foixà	5	0	4	3	2	38	33	0	**85**
Fontanilles	2	1	0	2	1	25	9	0	**40**
Forallac	20	10	18	34	20	80	203	13	**398**
Garrigoles	4	1	3	3	1	19	15	0	**46**
Gualta	2	3	2	3	3	34	30	0	**77**
Jafre	6	4	3	10	2	21	34	0	**80**
Mont–ras	21	1	19	29	23	40	219	0	**352**
Palafrugell	246	119	356	369	473	256	2 702	19	**4 540**
Palamós	244	123	244	377	287	381	1 809	40	**3 505**
Palau–sator	1	0	0	9	4	39	22	0	**75**
Pals	24	11	40	39	33	91	208	1	**447**
Parlavà	9	0	5	7	0	43	31	0	**95**
Pera, la	8	5	3	5	2	23	63	0	**109**
Regencós	4	0	5	3	3	9	47	0	**71**
Rupià	4	0	4	3	2	17	21	0	**51**
Sant Feliu de Guíxols	186	109	276	408	473	163	2 205	10	**3 830**
Santa Cristina d'Aro	48	17	45	59	61	57	245	0	**532**
Serra de Daró	3	1	0	3	0	28	17	0	**52**
Tallada d'Empordà, la	7	0	3	4	3	46	23	0	**86**
Torrent	2	0	0	3	3	14	21	0	**43**
Torroella de Montgrí	140	43	138	151	174	244	1 019	7	**1 916**
Ullà	4	2	6	12	5	41	119	0	**189**
Ullastret	4	0	3	0	2	28	29	0	**66**
Ultramort	1	0	3	1	1	17	21	0	**44**
Vall–llobrega	3	0	4	7	9	21	26	1	**71**
Verges	26	3	24	23	10	54	152	1	**293**
Vilopriu	4	0	3	2	1	18	21	0	**49**
Baix Llobregat	**11 399**	**3 487**	**14 375**	**14 045**	**11 044**	**2 297**	**96 923**	**267**	**153 837**
Abrera	86	21	158	83	82	28	1 070	2	**1 530**
Begues	79	37	60	65	31	27	245	3	**547**
Castelldefels	980	428	829	1 167	1 000	93	3 826	18	**8 341**
Castellví de Rosanes	27	20	23	23	14	11	76	0	**194**
Cervelló	185	70	166	230	78	24	656	0	**1 409**
Collbató	25	14	35	25	27	11	130	1	**268**
Corbera de Llobregat	185	115	171	214	64	18	630	0	**1 397**
Cornellà de Llobregat	1 331	244	1 937	1 786	1 672	100	14 029	17	**21 116**
Esparreguera	228	75	229	271	158	37	2 075	6	**3 079**
Esplugues de Llobregat	1 215	433	1 373	1 496	887	53	6 852	14	**12 323**

1.01 Població de dret ocupada per sexe i professió. Homes. Municipis per comarques. 1991.

Nombre de persones

	Professionals i tècnics	Personal directiu	Serveis administratius	Comerciants i venedors	Hoteleria i altres serveis	Agricultors i pescadors	Treballadors industrials	Professionals f. armades	Total
Gavà	645	186	872	778	632	158	5347	15	**8633**
Martorell	306	89	536	324	249	74	2651	38	**4267**
Molins de Rei	418	127	580	551	218	71	2507	3	**4475**
Olesa de Montserrat	260	85	235	256	173	60	2453	15	**3537**
Pallejà	139	70	148	144	79	21	1086	2	**1689**
Papiol, el	66	22	74	96	58	39	534	0	**889**
Prat de Llobregat, el	919	186	1450	1092	1550	328	10505	51	**16081**
Sant Andreu de la Barca	184	52	260	231	240	33	2855	9	**3864**
Sant Boi de Llobregat	1100	227	1741	1555	1325	299	12960	18	**19225**
Sant Climent de Llobregat	40	12	38	36	27	102	351	1	**607**
Sant Esteve Sesrovires	53	25	71	79	55	36	370	3	**692**
Sant Feliu de Llobregat	618	183	882	737	553	79	6282	12	**9346**
Sant Joan Despí	502	151	587	603	414	81	4221	2	**6561**
Sant Just Desvern	680	267	348	494	144	33	1110	1	**3077**
Sant Vicenç dels Horts	238	69	326	422	306	92	3778	27	**5258**
Santa Coloma de Cervelló	103	37	103	97	36	29	368	0	**773**
Torrelles de Llobregat	82	27	75	85	35	55	258	0	**617**
Vallirana	150	70	175	197	105	13	1015	0	**1725**
Viladecans	555	145	893	908	832	292	8683	9	**12317**
Baix Penedès	**547**	**269**	**843**	**902**	**870**	**701**	**5542**	**47**	**9721**
Albinyana	8	2	13	11	10	39	100	0	**183**
Arboç, l'	38	19	48	49	53	38	692	1	**938**
Banyeres del Penedès	24	9	33	19	11	35	278	0	**409**
Bellvei	13	4	24	14	13	66	132	0	**266**
Bisbal del Penedès, la	13	2	39	31	15	54	198	2	**354**
Bonastre	5	0	2	1	1	17	31	0	**57**
Calafell	114	66	152	170	264	90	949	13	**1818**
Cunit	54	21	52	66	80	16	292	1	**582**
Llorenç del Penedès	16	12	33	24	14	79	173	3	**354**
Masllorenç	4	0	5	5	8	30	35	0	**87**
Montmell,el	5	0	4	5	4	18	30	0	**66**
Sant Jaume dels Domenys	11	7	23	30	13	69	154	0	**307**
Santa Oliva	11	5	20	27	18	39	243	0	**363**
Vendrell, el	231	122	395	450	366	111	2235	27	**3937**
Barcelonès	**77981**	**21490**	**83182**	**74480**	**44159**	**2945**	**239712**	**1208**	**545157**
Badalona	3150	866	4969	5080	3717	397	33392	60	**51631**
Barcelona	68841	19501	66880	59522	30940	1929	135501	1015	**384129**
Hospitalet de Llobregat, l'	4257	808	8059	6392	6108	375	42904	79	**68982**
Sant Adrià de Besòs	364	78	727	795	754	77	4878	26	**7699**
Santa Coloma de Gramenet	1369	237	2547	2691	2640	167	23037	28	**32716**
Berguedà	**617**	**150**	**532**	**625**	**370**	**911**	**5042**	**78**	**8325**
Avià	31	4	19	17	6	92	269	0	**438**
Bagà	27	6	19	18	18	23	345	3	**459**
Berga	304	85	252	256	164	92	1680	58	**2891**
Borredà	9	0	6	6	5	37	46	1	**110**
Capolat	0	0	1	1	1	8	3	0	**14**
Casserres	15	5	14	18	9	78	218	0	**357**
Castell de l'Areny	1	0	1	1	2	9	2	0	**16**
Castellar de N'Hug	1	1	1	3	5	8	22	0	**41**
Castellar del Riu	0	0	1	8	5	5	2	0	**21**
Cercs	26	1	31	18	24	8	207	1	**316**
Espunyola, l'	4	1	0	1	0	63	13	0	**82**
Fígols	1	0	0	0	0	0	3	0	**4**
Gironella	56	16	65	105	37	28	700	1	**1008**
Gisclareny	2	0	0	0	0	1	5	0	**8**
Gósol	1	0	3	2	1	24	20	0	**51**
Guardiola de Berguedà	19	3	9	25	21	14	145	0	**236**
Montclar	0	0	0	3	0	43	5	0	**51**
Montmajor	9	2	4	2	1	82	45	0	**145**
Nou de Berguedà, la	4	0	1	0	4	6	20	0	**35**
Olvan	5	1	7	11	3	36	123	2	**188**

1.01 Població de dret ocupada per sexe i professió. Homes. Municipis per comarques. 1991.

Nombre de persones

	Professionals i tècnics	Personal directiu	Serveis administratius	Comerciants i venedors	Hoteleria i altres serveis	Agricultors i pescadors	Treballadors industrials	Professionals f. armades	Total
Pobla de Lillet, la	27	2	15	18	18	21	257	4	**362**
Puig-reig	52	17	62	93	36	57	693	7	**1 017**
Quar, la	1	0	0	1	0	9	1	0	**12**
Sagàs	4	0	3	1	0	43	14	0	**65**
Saldes	5	2	6	1	4	13	47	1	**79**
Sant Jaume de Frontanyà	1	0	0	1	0	4	1	0	**7**
Santa Maria de Merlès	1	1	2	2	1	43	13	0	**63**
Vallcebre	3	0	1	3	1	6	30	0	**44**
Vilada	7	3	7	8	4	8	100	0	**137**
Viver i Serrateix	1	0	2	2	0	50	13	0	**68**
Cerdanya	**218**	**97**	**200**	**272**	**327**	**617**	**1 631**	**37**	**3 399**
Alp	22	11	17	19	40	15	101	4	**229**
Bellver de Cerdanya	22	5	21	26	28	128	214	0	**444**
Bolvir	2	0	0	3	5	34	20	0	**64**
Das	3	0	2	0	1	22	18	0	**46**
Fontanals de Cerdanya	3	4	5	3	2	32	36	0	**85**
Ger	1	3	1	6	2	40	29	0	**82**
Guils de Cerdanya	8	2	2	8	2	32	20	0	**74**
Isòvol	1	1	2	1	0	31	7	0	**43**
Lles	4	3	3	4	9	53	12	0	**88**
Llívia	24	8	16	20	22	33	111	1	**235**
Meranges	0	0	1	0	3	14	3	0	**21**
Montellà i Martinet	11	2	8	13	33	29	59	1	**156**
Prats i Sansor	4	1	0	4	4	10	12	0	**35**
Prullans	0	2	2	1	5	31	13	0	**54**
Puigcerdà	111	49	117	161	168	102	967	31	**1 706**
Urús	2	6	3	3	3	11	9	0	**37**
Conca de Barberà	**301**	**108**	**287**	**260**	**198**	**861**	**2 360**	**7**	**4 382**
Barberà de la Conca	17	1	4	3	4	32	40	0	**101**
Blancafort	3	2	6	2	3	40	26	0	**82**
Conesa	1	0	0	0	0	14	7	0	**22**
Espluga de Francolí, l'	40	18	65	54	50	144	485	0	**856**
Forès	1	0	0	0	0	8	2	0	**11**
Llorac	0	0	1	1	2	15	6	0	**25**
Montblanc	103	35	116	78	70	87	866	3	**1 358**
Passanant	2	0	3	1	1	25	14	0	**46**
Piles, les	0	1	2	0	2	21	11	0	**37**
Pira	1	3	4	1	1	36	36	0	**82**
Rocafort de Queralt	2	0	5	6	1	26	28	0	**68**
Santa Coloma de Queralt	38	12	39	59	18	140	324	4	**634**
Santa Perpètua de Gaià	3	0	2	3	0	18	6	0	**32**
Sarral	17	19	11	20	20	75	185	0	**347**
Savallà del Comtat	2	0	0	1	0	7	3	0	**13**
Senan	0	0	1	1	1	3	4	0	**10**
Solivella	8	2	7	7	10	65	82	0	**181**
Vallclara	0	0	2	2	1	9	7	0	**21**
Vallfogona de Riucorb	4	1	1	0	1	15	5	0	**27**
Vilanova de Prades	3	0	2	0	3	27	5	0	**40**
Vilaverd	5	1	3	3	0	4	66	0	**82**
Vimbodí	51	13	13	18	10	50	152	0	**307**
Garraf	**1 888**	**478**	**1 509**	**1 741**	**1 867**	**741**	**10 170**	**43**	**18 437**
Canyelles	21	2	19	16	10	6	128	0	**202**
Cubelles	53	16	55	71	88	30	444	0	**757**
Olivella	15	2	13	6	9	8	50	0	**103**
Sant Pere de Ribes	265	82	206	243	318	118	2 125	4	**3 361**
Sitges	441	144	323	473	587	78	1 082	19	**3 147**
Vilanova i la Geltrú	1 093	232	893	932	855	501	6 341	20	**10 867**
Garrigues	**226**	**71**	**240**	**273**	**151**	**2 075**	**1 784**	**13**	**4 833**
Albagés, l'	5	0	3	4	3	80	44	0	**139**
Albi, l'	7	1	16	10	1	90	72	0	**197**

1.01 Població de dret ocupada per sexe i professió. Homes. Municipis per comarques. 1991.

Nombre de persones

	Professionals i tècnics	Personal directiu	Serveis administratius	Comerciants i venedors	Hoteleria i altres serveis	Agricultors i pescadors	Treballadors industrials	Professionals f. armades	Total
Arbeca	20	5	16	23	17	318	212	0	**611**
Bellaguarda	1	0	1	4	0	75	23	0	**104**
Borges Blanques, les	75	43	109	124	67	201	652	9	**1280**
Bovera	1	0	2	4	1	69	21	0	**98**
Castelldans	9	2	9	13	4	151	57	0	**245**
Cervià de les Garrigues	5	1	5	11	2	128	61	0	**213**
Cogul, el	1	1	3	1	1	32	11	0	**50**
Espluga Calba, l'	6	1	1	7	2	60	39	0	**116**
Floresta, la	3	0	6	1	2	19	18	0	**49**
Fulleda	0	0	1	2	0	18	10	0	**31**
Granadella, la	10	2	7	4	10	115	66	2	**216**
Granyena de les Garrigues	3	0	2	2	0	25	8	0	**40**
Juncosa	6	2	3	2	1	100	31	0	**145**
Juneda	42	9	30	45	20	287	284	2	**719**
Omellons, els	3	0	4	1	3	32	28	0	**71**
Pobla de Cérvoles, la	3	0	3	2	1	26	10	0	**45**
Puiggròs	3	0	1	1	0	36	24	0	**65**
Soleràs, el	7	0	6	2	3	79	22	0	**119**
Tarrés	3	1	3	1	2	9	5	0	**24**
Torms, els	2	0	1	1	1	42	3	0	**50**
Vilosell, el	1	0	1	2	2	31	7	0	**44**
Vinaixa	10	3	7	6	8	52	76	0	**162**
Garrotxa	**854**	**355**	**830**	**1034**	**423**	**914**	**7067**	**30**	**11507**
Argelaguer	9	1	5	5	4	9	47	0	**80**
Besalú	35	13	31	48	21	17	384	0	**549**
Beuda	0	2	1	2	1	14	16	0	**36**
Castellfollit de la Roca	14	10	13	21	4	5	169	0	**236**
Maià de Montcal	4	2	2	4	0	27	42	1	**82**
Mieres	3	1	9	6	6	35	29	0	**89**
Montagut	11	3	9	17	2	35	131	0	**208**
Olot	554	229	541	686	271	148	4057	21	**6507**
Planes d'Hostoles, les	20	10	34	33	9	36	289	0	**431**
Preses, les	10	13	24	24	16	31	219	1	**338**
Riudaura	11	2	8	4	1	24	52	0	**102**
Sales de Llierca	2	0	1	0	2	8	4	0	**17**
Sant Aniol de Finestres	0	1	6	3	4	26	36	0	**76**
Sant Feliu de Pallerols	31	12	30	17	11	36	143	0	**280**
Sant Ferriol	6	1	2	3	2	27	22	0	**63**
Sant Jaume de Llierca	9	8	5	10	5	12	138	0	**187**
Sant Joan les Fonts	27	9	34	45	17	45	504	1	**682**
Santa Pau	25	13	21	31	13	96	183	0	**382**
Tortellà	24	4	4	7	5	24	114	1	**183**
Vall d'en Bas, la	36	7	37	47	17	171	347	5	**667**
Vall de Bianya, la	23	14	13	21	12	88	141	0	**312**
Gironès	**3422**	**1028**	**3914**	**3950**	**1815**	**1277**	**16120**	**248**	**31774**
Aiguaviva	6	1	13	10	3	25	32	0	**90**
Bescanó	47	27	54	70	26	94	486	5	**809**
Bordils	30	5	26	32	14	41	216	1	**365**
Campllong	1	2	2	7	2	20	45	0	**79**
Canet d'Adri	9	3	11	10	5	35	60	0	**133**
Cassà de la Selva	126	95	163	135	78	152	1123	3	**1875**
Celrà	54	11	47	69	17	39	382	0	**619**
Cervià de Ter	8	7	9	18	0	30	81	1	**154**
Flaçà	16	3	23	14	5	10	154	2	**227**
Fornells de la Selva	32	12	27	45	15	30	123	0	**284**
Girona	2460	632	2657	2334	1062	207	7049	200	**16601**
Juià	4	2	5	7	0	13	38	0	**69**
Llagostera	69	56	66	129	82	160	880	6	**1448**
Llambilles	14	1	14	27	4	20	46	0	**126**
Madremanya	7	0	3	3	5	14	19	0	**51**
Quart	34	26	46	93	24	23	328	0	**574**

1.01 Població de dret ocupada per sexe i professió. Homes. Municipis per comarques. 1991.

Nombre de persones

	Professionals i tècnics	Personal directiu	Serveis administratius	Comerciants i venedors	Hoteleria i altres serveis	Agricultors i pescadors	Treballadors industrials	Professionals f. armades	Total
Salt	331	104	536	676	368	84	3539	28	**5666**
Sant Andreu Salou	0	1	1	0	0	20	24	0	**46**
Sant Gregori	45	7	42	55	25	56	273	0	**503**
Sant Joan de Mollet	4	0	2	9	0	21	40	0	**76**
Sant Jordi Desvalls	8	2	8	8	3	31	89	0	**149**
Sant Julià de Ramis	27	6	41	51	12	28	300	1	**466**
Sant Martí de Llémena	5	2	4	8	3	45	36	0	**103**
Sant Martí Vell	9	1	1	1	5	13	33	1	**64**
Sarrià de Ter	45	11	82	89	42	10	582	0	**861**
Vilablareix	28	11	30	48	12	25	126	0	**280**
Viladasens	3	0	1	2	3	31	16	0	**56**
Maresme	**6568**	**3046**	**6809**	**8790**	**4943**	**3971**	**35879**	**182**	**70188**
Alella	301	242	204	369	88	67	428	0	**1699**
Arenys de Mar	247	88	244	309	270	335	1138	12	**2643**
Arenys de Munt	67	23	70	109	65	108	682	1	**1125**
Argentona	197	114	167	238	102	118	1011	7	**1954**
Cabrera de Mar	99	91	76	116	33	126	206	0	**747**
Cabrils	135	114	75	172	46	37	188	0	**767**
Caldes d'Estrac	54	20	33	45	58	16	118	0	**344**
Calella	186	111	285	359	359	111	1019	9	**2439**
Canet de Mar	167	55	165	214	168	116	1133	17	**2035**
Dosrius	27	11	23	31	22	35	156	0	**305**
Malgrat de Mar	157	87	174	239	259	168	1630	7	**2721**
Masnou, el	694	295	612	755	254	128	1775	8	**4521**
Mataró	1633	573	2282	2346	1443	777	14578	51	**23683**
Montgat	167	69	188	264	112	23	894	13	**1730**
Òrrius	9	8	10	12	8	10	42	0	**99**
Palafolls	32	6	33	44	58	106	517	0	**796**
Pineda de Mar	184	84	326	433	456	214	2261	19	**3977**
Premià de Dalt	192	126	154	266	88	93	757	3	**1679**
Premià de Mar	663	244	600	804	358	233	2595	16	**5513**
Sant Andreu de Llavaneres	128	83	113	172	81	131	358	3	**1069**
Sant Cebrià de Vallalta	16	17	16	26	15	93	67	0	**250**
Sant Iscle de Vallalta	13	4	3	6	1	47	69	0	**143**
Sant Pol de Mar	72	17	70	69	43	72	238	0	**581**
Sant Vicenç de Montalt	60	24	44	73	48	41	131	1	**422**
Santa Susanna	20	12	17	39	32	61	69	0	**250**
Teià	146	103	98	156	42	52	351	1	**949**
Tiana	197	94	148	224	45	72	394	2	**1176**
Tordera	90	40	88	169	119	180	1356	2	**2044**
Vilassar de Dalt	181	107	141	231	75	79	729	2	**1545**
Vilassar de Mar	434	184	350	500	195	322	989	8	**2982**
Montsià	**690**	**257**	**784**	**913**	**617**	**3682**	**6571**	**75**	**13589**
Alcanar	98	24	95	120	114	953	628	4	**2036**
Amposta	247	84	279	354	155	699	2015	28	**3861**
Freginals	8	0	6	4	2	27	25	0	**72**
Galera, la	9	2	3	5	5	109	46	0	**179**
Godall	6	2	7	12	7	88	54	0	**176**
Mas de Barberans	5	4	7	7	2	88	65	0	**178**
Masdenverge	10	1	20	16	4	53	110	0	**214**
Sant Carles de la Ràpita	154	52	140	144	191	797	1228	24	**2730**
Sant Jaume d'Enveja	23	18	28	33	24	272	465	4	**867**
Santa Bàrbara	35	8	41	43	27	238	392	5	**789**
Sénia, la	38	36	81	84	42	105	806	7	**1199**
Ulldecona	57	26	77	91	44	253	737	3	**1288**
Noguera	**523**	**158**	**451**	**577**	**320**	**2987**	**3800**	**33**	**8849**
Àger	10	5	2	7	4	86	32	4	**150**
Albesa	16	0	7	17	2	246	95	0	**383**
Algerri	8	1	6	5	1	84	38	0	**143**
Alòs de Balaguer	0	0	3	3	2	19	17	0	**44**
Artesa de Segre	39	16	44	59	25	253	348	2	**786**

1.01 Població de dret ocupada per sexe i professió. Homes. Municipis per comarques. 1991.

Nombre de persones

	Professionals i tècnics	Personal directiu	Serveis administratius	Comerciants i venedors	Hoteleria i altres serveis	Agricultors i pescadors	Treballadors industrials	Professionals f. armades	Total
Avellanes i Santa Linya, les	8	0	5	3	4	81	23	0	**124**
Balaguer	219	103	232	320	155	327	1 858	17	**3 231**
Baronia de Rialb, la	0	0	1	1	1	53	18	0	**74**
Bellcaire d'Urgell	14	5	20	23	4	166	143	3	**378**
Bellmunt d'Urgell	1	1	0	2	2	36	15	0	**57**
Cabanabona	2	0	0	0	0	10	17	0	**29**
Camarasa	22	0	8	3	12	68	89	1	**203**
Castelló de Farfanya	4	1	5	4	2	89	45	0	**150**
Cubells	5	2	3	10	3	61	11	0	**95**
Foradada	5	0	2	0	3	31	10	0	**51**
Ivars de Noguera	3	0	2	4	4	55	18	0	**86**
Menàrguens	15	1	8	5	6	126	69	0	**230**
Montgai	9	2	4	4	6	140	64	0	**229**
Oliola	4	0	0	0	2	37	13	0	**56**
Os de Balaguer	30	2	6	15	8	94	64	1	**220**
Penelles	22	0	7	3	9	83	36	1	**161**
Ponts	39	8	28	34	34	82	326	4	**555**
Preixens	4	0	3	7	1	77	38	0	**130**
Sentiu de Sió, la	1	1	7	5	1	61	31	0	**107**
Térmens	14	6	17	16	8	151	136	0	**348**
Tiurana	6	0	3	0	2	28	27	0	**66**
Torrelameu	4	1	9	6	6	113	32	0	**171**
Vallfogona de Balaguer	13	2	13	16	10	177	148	0	**379**
Vilanova de l'Aguda	1	0	1	0	0	64	16	0	**82**
Vilanova de Meià	5	1	5	5	3	89	23	0	**131**
Osona	**2059**	**789**	**2107**	**2651**	**1143**	**2651**	**18959**	**46**	**30405**
Alpens	5	1	4	9	4	10	37	0	**70**
Brull, el	8	1	0	3	5	21	11	0	**49**
Calldetenes	21	7	14	41	11	40	263	2	**399**
Centelles	76	33	79	112	54	62	1 023	3	**1 442**
Collsuspina	4	1	4	4	4	23	19	0	**59**
Espinelves	1	0	2	0	3	14	38	0	**58**
Folgueroles	20	7	13	23	16	49	183	0	**311**
Gurb	23	10	23	42	17	206	154	0	**475**
Hostalets de Balenyà, els	19	17	40	45	42	60	661	0	**884**
Lluçà	4	0	3	2	3	34	35	0	**81**
Malla	5	1	3	3	0	42	13	0	**67**
Manlleu	241	117	319	406	151	161	2 757	12	**4 164**
Masies de Roda, les	5	8	8	12	11	28	91	0	**163**
Masies de Voltregà, les	40	9	32	36	26	93	464	0	**700**
Montesquiu	13	0	5	16	4	4	169	0	**211**
Muntanyola	5	1	0	2	0	29	23	0	**60**
Olost	14	1	15	11	6	64	121	0	**232**
Oris	2	0	3	8	3	40	13	0	**69**
Oristà	4	1	4	7	3	95	126	0	**240**
Perafita	3	1	3	3	2	40	32	0	**84**
Prats de Lluçanès	20	10	36	32	26	71	476	6	**677**
Roda de Ter	50	67	82	81	28	39	905	4	**1 256**
Rupit i Pruit	3	1	3	1	10	25	49	0	**92**
Sant Agustí de Lluçanès	0	0	0	0	3	19	8	0	**30**
Sant Bartomeu del Grau	7	6	15	13	9	41	241	0	**332**
Sant Boi de Lluçanès	9	6	8	4	7	41	78	0	**153**
Sant Hipòlit de Voltregà	32	18	56	60	23	63	510	0	**762**
Sant Julià de Vilatorta	36	10	54	52	22	36	299	0	**509**
Sant Martí d'Albars	0	0	0	0	0	29	13	0	**42**
Sant Martí de Centelles	6	2	8	5	6	33	119	0	**179**
Sant Pere de Torelló	20	12	23	24	12	45	354	0	**490**
Sant Quirze de Besora	23	10	30	42	9	29	347	1	**491**
Sant Sadurní d'Osormort	0	0	2	2	3	10	5	0	**22**
Sant Vicenç de Torelló	24	10	19	25	10	30	274	0	**392**
Santa Cecília de Voltregà	4	0	2	0	1	32	17	0	**56**
Santa Eugènia de Berga	17	4	23	46	12	56	293	0	**451**

1.01 Població de dret ocupada per sexe i professió. Homes. Municipis per comarques. 1991.

Nombre de persones

	Professionals i tècnics	Personal directiu	Serveis administratius	Comerciants i venedors	Hoteleria i altres serveis	Agricultors i pescadors	Treballadors industrials	Professionals f. armades	Total
Santa Eulàlia de Riuprimer	12	0	14	13	8	35	149	0	**231**
Santa Maria de Besora	2	0	1	1	4	18	26	0	**52**
Santa Maria de Corcó	45	8	28	24	12	155	292	0	**564**
Seva	31	8	26	49	23	47	294	0	**478**
Sobremunt	3	0	2	1	0	16	9	0	**31**
Sora	1	0	1	3	1	36	25	0	**67**
Taradell	79	23	66	100	35	104	790	0	**1 197**
Tavèrnoles	10	1	0	3	2	31	9	0	**56**
Tavertet	4	0	3	1	1	20	14	0	**43**
Tona	79	48	79	130	61	70	1 027	0	**1 494**
Torelló	205	89	218	227	92	94	2 018	3	**2 946**
Vic	802	230	720	909	340	233	3 886	14	**7 134**
Vidrà	2	0	1	3	2	17	27	0	**52**
Viladrau	15	9	7	12	9	43	135	0	**230**
Vilanova de Sau	5	1	6	3	7	18	37	1	**78**
Pallars Jussà	**221**	**70**	**248**	**196**	**124**	**788**	**1 325**	**101**	**3 073**
Abella de la Conca	0	0	0	0	0	48	2	0	**50**
Castell de Mur	0	0	5	2	1	27	9	0	**44**
Gavet de la Conca	5	0	0	2	2	61	23	0	**93**
Isona i Conca Dellà	13	7	11	10	7	230	82	3	**363**
Llimiana	1	0	3	0	0	20	7	0	**31**
Pallars Jussà	7	0	9	2	1	60	20	0	**99**
Pobla de Segur, la	56	23	70	56	32	55	383	4	**679**
Salàs de Pallars	11	4	6	2	4	14	34	0	**75**
Sant Esteve de la Sarga	1	0	1	3	1	20	8	0	**34**
Sarroca de Bellera	1	0	2	4	7	25	7	0	**46**
Senterada	2	0	1	0	1	18	6	0	**28**
Talarn	4	2	5	1	1	15	46	8	**82**
Torre de Cabdella, la	24	4	11	11	9	44	67	0	**170**
Tremp	96	30	124	103	58	151	631	86	**1 279**
Pallars Sobirà	**133**	**24**	**95**	**59**	**136**	**382**	**577**	**6**	**1 412**
Alins	3	0	3	2	3	56	20	0	**87**
Alt Àneu	8	1	7	0	11	27	46	0	**100**
Baix Pallars	9	1	6	5	2	46	25	0	**94**
Espot	10	0	2	1	15	12	32	0	**72**
Esterri d'Àneu	21	5	11	6	10	14	53	0	**120**
Esterri de Cardós	1	0	3	2	0	12	1	0	**19**
Farrera	0	0	1	1	1	12	3	0	**18**
Guingueta d'Àneu, la	4	2	1	2	5	16	25	0	**55**
Lladorre	4	0	3	1	2	13	37	1	**61**
Llavorsí	8	1	7	0	9	22	29	1	**77**
Rialp	9	3	4	8	26	27	51	0	**128**
Soriguera	4	0	4	1	2	43	20	0	**74**
Sort	41	9	37	25	37	50	184	4	**387**
Tírvia	2	0	2	0	7	8	11	0	**30**
Vall de Cardós	9	2	4	5	6	24	40	0	**90**
Pla d'Urgell	**376**	**144**	**439**	**534**	**221**	**2 461**	**3 238**	**24**	**7 437**
Barbens	14	2	6	12	2	119	46	3	**204**
Bell-lloc d'Urgell	25	3	45	52	19	156	237	0	**537**
Bellvís	27	16	15	28	19	249	197	6	**557**
Castellnou de Seana	3	0	5	14	2	113	56	0	**193**
Fondarella	10	2	15	11	7	38	78	0	**161**
Golmés	15	7	13	25	5	141	117	1	**324**
Ivars d'Urgell	16	6	12	19	10	211	147	0	**421**
Linyola	26	8	22	40	23	265	267	6	**657**
Miralcamp	9	1	20	11	8	144	116	0	**309**
Mollerussa	142	77	197	254	95	166	1 397	8	**2 336**
Palau d'Anglesola, el	20	8	18	18	4	148	194	0	**410**
Poal, el	13	1	9	5	5	90	60	0	**183**
Sidamon	3	3	14	4	7	44	41	0	**116**
Torregrossa	29	4	18	20	13	327	176	0	**587**

1.01 Població de dret ocupada per sexe i professió. Homes. Municipis per comarques. 1991.

Nombre de persones

	Professionals i tècnics	Personal directiu	Serveis administratius	Comerciants i venedors	Hoteleria i altres serveis	Agricultors i pescadors	Treballadors industrials	Professionals f. armades	Total
Vila-sana	5	3	10	3	1	109	28	0	**159**
Vilanova de Bellpuig	19	3	20	18	1	141	81	0	**283**
Pla de l'Estany	**457**	**163**	**384**	**439**	**182**	**641**	**3223**	**7**	**5496**
Banyoles	327	105	275	278	100	111	1787	6	**2989**
Camós	9	7	3	2	3	43	113	0	**180**
Cornellà del Terri	25	7	24	26	18	139	249	0	**488**
Crespià	3	1	3	1	0	23	31	0	**62**
Esponellà	10	2	6	5	4	37	38	0	**102**
Fontcoberta	19	4	10	20	11	37	158	0	**259**
Palol de Revardit	6	4	6	6	10	25	41	0	**98**
Porqueres	39	21	33	71	24	55	598	1	**842**
Sant Miquel de Campmajor	8	1	1	1	2	36	23	0	**72**
Serinyà	5	5	12	12	4	27	131	0	**196**
Vilademuls	6	6	11	17	6	108	54	0	**208**
Priorat	**140**	**27**	**126**	**123**	**108**	**814**	**859**	**10**	**2207**
Bellmunt del Priorat	2	0	5	10	3	8	23	0	**51**
Bisbal de Falset, la	3	0	3	4	0	48	17	0	**75**
Cabacés	5	0	3	3	4	49	20	0	**84**
Capçanes	5	1	1	5	5	37	34	0	**88**
Cornudella de Montsant	10	3	7	11	12	83	82	1	**209**
Falset	42	14	53	54	38	82	314	9	**606**
Figuera, la	4	0	2	0	2	15	5	0	**28**
Gratallops	3	4	3	2	4	23	16	0	**55**
Guiamets, els	3	0	4	1	4	25	28	0	**65**
Lloar, el	1	2	0	0	0	15	17	0	**35**
Marçà	12	0	12	3	6	41	46	0	**120**
Margalef	1	0	2	1	2	17	17	0	**40**
Masroig, el	9	1	8	5	4	50	43	0	**120**
Molar, el	7	0	3	1	3	15	22	0	**51**
Morera de Montsant, la	7	1	3	6	2	12	14	0	**45**
Poboleda	2	0	1	2	3	50	37	0	**95**
Porrera	6	0	3	4	3	74	28	0	**118**
Pradell de la Teixeta	2	0	6	3	3	36	16	0	**66**
Torre de Fontaubella, la	1	0	1	3	1	5	3	0	**14**
Torroja del Priorat	2	0	0	3	1	21	14	0	**41**
Ulldemolins	3	1	5	0	3	70	49	0	**131**
Vilella Alta, la	4	0	0	0	4	19	6	0	**33**
Vilella Baixa, la	6	0	1	2	1	19	8	0	**37**
Ribera d'Ebre	**557**	**69**	**346**	**222**	**264**	**947**	**2968**	**27**	**5400**
Ascó	45	3	19	12	20	38	228	0	**365**
Benissanet	13	2	10	8	10	113	82	0	**238**
Flix	194	13	97	29	50	30	831	8	**1252**
Garcia	11	1	5	0	5	49	67	0	**138**
Ginestar	12	3	8	7	6	97	87	0	**220**
Miravet	9	1	8	5	2	70	80	0	**175**
Móra d'Ebre	138	30	81	74	72	85	568	15	**1063**
Móra la Nova	61	6	47	37	48	50	389	0	**638**
Palma d'Ebre, la	6	0	8	3	1	65	26	0	**109**
Rasquera	14	1	10	9	9	90	84	0	**217**
Riba-roja d'Ebre	26	1	23	15	10	12	237	0	**324**
Tivissa	15	8	18	16	14	163	167	1	**402**
Torre de l'Espanyol, la	7	0	5	2	10	70	69	0	**163**
Vinebre	6	0	7	5	7	15	53	3	**96**
Ripollès	**444**	**174**	**439**	**461**	**380**	**576**	**4149**	**26**	**6649**
Campdevànol	41	6	48	35	24	32	607	1	**794**
Campelles	0	0	2	4	2	18	18	0	**44**
Camprodon	46	30	59	35	34	43	294	2	**543**
Gombrèn	1	0	3	2	2	12	36	0	**56**
Llanars	5	1	12	7	7	26	47	0	**105**
Llosses, les	5	5	2	3	7	40	34	0	**96**

1.01 Població de dret ocupada per sexe i professió. Homes. Municipis per comarques. 1991.

Nombre de persones

	Professionals i tècnics	Personal directiu	Serveis administratius	Comerciants i venedors	Hoteleria i altres serveis	Agricultors i pescadors	Treballadors industrials	Professionals f. armades	Total
Molló	6	1	4	6	7	28	44	0	**96**
Ogassa	6	0	1	1	7	12	49	0	**76**
Palmerola	0	0	2	0	6	5	0	0	**13**
Pardines	2	0	0	0	2	24	13	0	**41**
Planoles	5	1	4	5	6	9	37	0	**67**
Queralbs	5	2	7	6	8	23	17	0	**68**
Ribes de Freser	31	24	32	44	56	27	314	4	**532**
Ripoll	224	68	191	255	144	97	1 702	14	**2 695**
Sant Joan de les Abadesses	49	28	48	39	42	53	709	5	**973**
Sant Pau de Seguries	10	4	10	8	2	17	117	0	**168**
Setcases	1	0	0	2	10	28	13	0	**54**
Toses	3	0	5	1	7	19	12	0	**47**
Vallfogona de Ripollès	1	3	5	2	3	31	23	0	**68**
Vilallonga de Ter	3	1	4	6	4	32	63	0	**113**
Segarra	**280**	**106**	**322**	**281**	**181**	**1 082**	**2 213**	**6**	**4 471**
Biosca	2	1	4	1	1	43	19	0	**71**
Cervera	126	52	154	152	117	131	1 085	3	**1 820**
Estaràs	1	0	1	2	2	26	10	0	**42**
Granyanella	1	1	0	0	4	18	9	0	**33**
Granyena de Segarra	4	0	0	2	1	23	17	0	**47**
Guissona	50	23	93	44	18	65	450	2	**745**
Ivorra	4	0	0	1	1	23	13	0	**42**
Massoteres	0	0	0	3	0	21	14	0	**38**
Montoliu de Segarra	3	0	1	1	4	41	3	0	**53**
Montornès de Segarra	1	0	0	1	0	19	3	0	**24**
Oluges, les	2	1	1	1	0	35	22	0	**62**
Plans de Sió, els	14	1	3	9	0	99	53	0	**179**
Ribera d'Ondara	7	3	8	7	4	59	41	0	**129**
Sanaüja	8	1	2	2	1	49	54	0	**117**
Sant Guim de Freixenet	19	14	15	17	14	76	115	0	**270**
Sant Guim de la Plana	5	1	2	0	0	37	16	0	**61**
Sant Ramon	6	1	5	14	2	79	43	0	**150**
Talavera	5	1	2	2	0	58	12	0	**80**
Tarroja de Segarra	2	0	0	3	0	16	24	0	**45**
Torà	13	6	23	14	10	64	157	1	**288**
Torreflor	7	0	8	5	2	100	53	0	**175**
Segrià	**3 694**	**1 099**	**3 646**	**4 532**	**2 541**	**7 926**	**16 350**	**571**	**40 359**
Aitona	8	6	15	23	10	375	122	0	**559**
Alamús, els	7	1	11	10	3	97	52	0	**181**
Albatàrrec	8	1	10	10	15	112	96	1	**253**
Alcanó	0	0	2	2	1	52	11	1	**69**
Alcarràs	23	16	37	64	57	660	419	2	**1 278**
Alcoletge	20	2	18	23	14	129	217	2	**425**
Alfarràs	35	21	27	44	28	161	483	0	**799**
Alfés	3	0	4	5	4	50	15	0	**81**
Alguaire	30	13	22	49	14	258	344	1	**731**
Almacelles	69	53	71	82	70	454	617	6	**1 422**
Almatret	6	0	6	4	4	52	40	0	**112**
Almenar	41	10	35	39	17	375	441	1	**959**
Alpicat	71	25	59	60	33	501	307	1	**1 057**
Artesa de Lleida	20	4	8	18	13	169	103	0	**335**
Aspa	3	0	3	3	0	42	14	0	**65**
Benavent de Segrià	13	2	4	6	5	93	66	0	**189**
Corbins	8	3	6	18	4	195	55	0	**289**
Granja d'Escarp, la	11	2	9	10	5	128	80	0	**245**
Llardecans	8	2	4	7	5	113	44	0	**183**
Lleida	3 164	897	3 149	3 839	2 149	1 685	11 668	549	**27 100**
Maials	7	0	9	8	4	176	55	0	**259**
Massalcoreig	1	0	2	2	3	120	21	0	**149**
Montoliu de Lleida	8	1	5	9	2	69	19	0	**113**
Portella, la	3	0	2	9	3	69	64	1	**151**

1.01 Població de dret ocupada per sexe i professió. Homes. Municipis per comarques. 1991.

Nombre de persones

	Professionals i tècnics	Personal directiu	Serveis administratius	Comerciants i venedors	Hoteleria i altres serveis	Agricultors i pescadors	Treballadors industrials	Professionals f. armades	Total
Puigverd de Lleida	13	4	8	18	2	127	57	0	**229**
Rosselló	14	10	22	21	6	69	251	4	**397**
Sarroca de Lleida	4	1	4	5	4	88	35	0	**141**
Seròs	21	11	7	29	12	285	95	1	**461**
Soses	12	0	16	23	11	197	127	0	**386**
Sudanell	6	3	12	9	7	149	28	0	**214**
Sunyer	5	0	4	3	0	57	15	0	**84**
Torre-serona	3	1	4	2	0	58	14	0	**82**
Torrebesses	2	0	2	5	4	44	25	0	**82**
Torrefarrera	13	4	15	30	11	201	104	1	**379**
Torres de Segre	16	1	20	18	14	313	142	0	**524**
Vilanova de la Barca	9	3	11	13	7	103	62	0	**208**
Vilanova de Segrià	9	2	3	12	0	100	42	0	**168**
Selva	**1407**	**639**	**1852**	**2168**	**2829**	**1850**	**14488**	**62**	**25295**
Amer	57	13	50	46	20	46	327	3	**562**
Anglès	63	27	89	93	51	102	887	4	**1316**
Arbúcies	59	35	87	79	39	88	877	4	**1268**
Blanes	400	131	444	591	770	388	3386	11	**6121**
Breda	42	13	60	45	25	30	683	1	**899**
Brunyola	2	0	0	2	5	55	44	0	**108**
Caldes de Malavella	49	13	50	58	56	85	528	1	**840**
Cellera de Ter, la	39	4	26	29	29	35	349	0	**511**
Fogars de Tordera	3	0	3	1	5	27	57	0	**96**
Hostalric	42	12	56	37	41	19	600	1	**808**
Lloret de Mar	192	118	393	457	1247	80	1274	14	**3775**
Maçanet de la Selva	29	29	48	54	48	60	494	0	**762**
Massanes	4	5	1	3	5	27	93	0	**138**
Osor	11	5	6	5	3	28	78	0	**136**
Riells i Viabrea	21	6	16	15	14	21	185	0	**278**
Riudarenes	8	19	18	18	12	40	191	0	**306**
Riudellots de la Selva	18	5	24	20	15	51	222	0	**355**
Sant Feliu de Buixalleu	12	1	4	10	16	41	89	0	**173**
Sant Hilari Sacalm	34	45	61	54	24	99	945	4	**1266**
Sant Julià del Llor i Bonmatí	16	5	15	9	6	10	146	1	**208**
Santa Coloma de Farners	138	72	190	224	100	236	1314	6	**2280**
Sils	24	16	47	49	30	54	399	0	**619**
Susqueda	2	0	2	0	9	14	5	0	**32**
Tossa de Mar	35	22	63	89	152	39	396	10	**806**
Vidreres	69	27	63	128	74	61	602	2	**1026**
Vilobí d'Onyar	38	16	36	52	33	114	317	0	**606**
Solsonès	**180**	**52**	**137**	**132**	**127**	**799**	**1500**	**6**	**2933**
Castellar de la Ribera	1	1	0	0	1	34	6	0	**43**
Clariana de Cardener	2	1	1	0	0	19	12	0	**35**
Coma i la Pedra, la	10	4	5	4	5	19	30	0	**77**
Guixers	4	0	0	1	1	32	16	0	**54**
Lladurs	3	0	1	1	3	71	10	0	**89**
Llobera	2	1	2	1	2	52	14	0	**74**
Molsosa, la	0	0	1	0	0	21	9	0	**31**
Navès	1	0	1	0	2	57	17	0	**78**
Odèn	0	0	2	1	2	54	31	0	**90**
Olius	7	1	6	15	9	53	44	0	**135**
Pinell de Solsonès	1	0	1	0	2	49	22	0	**75**
Pinós	3	0	2	2	1	72	16	0	**96**
Riner	10	0	4	0	2	47	16	0	**79**
Sant Llorenç de Morunys	8	8	11	9	20	35	142	0	**233**
Solsona	128	36	100	98	77	184	1115	6	**1744**
Tarragonès	**4248**	**1009**	**4362**	**3486**	**3474**	**1411**	**19661**	**345**	**37996**
Altafulla	49	22	44	51	60	14	208	1	**449**
Catllar, el	29	12	28	37	23	46	171	0	**346**
Constantí	56	6	105	86	111	84	876	16	**1340**
Creixell	17	10	22	28	34	17	144	0	**272**

1.01 Població de dret ocupada per sexe i professió. Homes. Municipis per comarques. 1991.

Nombre de persones

	Professionals i tècnics	Personal directiu	Serveis administratius	Comerciants i venedors	Hoteleria i altres serveis	Agricultors i pescadors	Treballadors industrials	Professionals f. armades	Total
Morell, el	44	18	42	39	37	63	359	5	**607**
Nou de Gaià, la	4	1	7	2	5	43	30	0	**92**
Pallaresos, els	23	4	24	14	10	13	77	1	**166**
Perafort	9	2	20	10	3	22	71	0	**137**
Pobla de Mafumet, la	17	4	9	9	18	20	145	0	**222**
Pobla de Montornès, la	12	4	9	14	13	28	208	0	**288**
Renau	3	1	5	1	0	0	4	0	**14**
Riera de Gaià, la	9	10	12	20	9	38	124	0	**222**
Roda de Barà	19	8	30	28	57	51	357	0	**550**
Salomó	8	2	7	9	5	25	51	0	**107**
Salou	193	90	192	299	392	29	586	14	**1795**
Secuita, la	23	14	21	25	6	54	111	0	**254**
Tarragona	3465	704	3498	2437	2183	617	13217	288	**26409**
Torredembarra	99	48	113	166	162	55	889	10	**1542**
Vespella	3	0	0	1	0	10	10	0	**24**
Vila-seca i Salou	149	46	154	194	334	128	1849	10	**2864**
Vilallonga del Camp	17	3	20	16	12	54	174	0	**296**
Terra Alta	**102**	**36**	**117**	**142**	**104**	**1461**	**1206**	**16**	**3184**
Arnes	4	0	6	6	3	78	37	0	**134**
Batea	7	5	8	18	10	332	151	5	**536**
Bot	9	1	8	4	12	94	98	0	**226**
Caseres	1	1	4	0	0	53	20	0	**79**
Corbera d'Ebre	9	5	10	11	14	135	105	1	**290**
Fatarella, la	12	0	6	8	10	132	131	0	**299**
Gandesa	22	16	40	55	25	178	315	4	**655**
Horta de Sant Joan	9	2	14	18	13	188	67	1	**312**
Pinell de Brai, el	14	3	9	12	11	79	154	4	**286**
Pobla de Massaluca, la	3	0	7	2	1	65	28	0	**106**
Prat de Comte	3	0	2	0	0	22	18	0	**45**
Vilalba dels Arcs	9	3	3	8	5	105	82	1	**216**
Urgell	**433**	**197**	**510**	**742**	**275**	**1762**	**3648**	**30**	**7597**
Agramunt	57	48	77	91	43	218	727	3	**1264**
Anglesola	11	8	12	30	3	112	124	0	**300**
Belianes	5	7	7	5	2	85	48	1	**160**
Bellpuig	62	36	55	115	51	165	561	7	**1052**
Castellserà	19	2	18	14	5	138	113	0	**309**
Ciutadilla	2	0	0	5	1	26	26	0	**60**
Fuliola, la	16	3	11	17	13	144	122	0	**326**
Guimerà	2	0	3	2	1	60	37	0	**105**
Maldà	2	0	3	3	4	38	23	0	**73**
Nalec	0	0	0	0	1	16	6	0	**23**
Omells de Na Gaia, els	0	0	1	0	0	37	5	0	**43**
Ossó de Sió	6	0	0	2	0	41	22	0	**71**
Preixana	1	1	6	5	2	57	44	0	**116**
Puigverd d'Agramunt	3	1	1	3	1	31	36	0	**76**
Sant Martí de Riucorb	6	0	7	4	1	113	51	0	**182**
Tàrrega	199	83	278	419	118	197	1463	19	**2776**
Tornabous	14	4	8	4	6	132	61	0	**229**
Vallbona de les Monges	5	1	6	1	3	33	24	0	**73**
Verdú	18	2	12	16	12	93	98	0	**251**
Vilagrassa	5	1	5	6	8	26	57	0	**108**
Val d'Aran	**155**	**128**	**146**	**138**	**251**	**122**	**742**	**31**	**1713**
Arres	1	0	1	1	3	4	5	0	**15**
Bausen	0	0	1	6	0	10	5	0	**22**
Bòrdes, es	2	1	9	3	5	5	25	0	**50**
Bossòst	9	8	24	24	13	13	87	5	**183**
Canejan	0	0	3	3	0	13	12	0	**31**
Les	16	9	7	22	35	22	83	2	**196**
Naut Aran	38	12	13	27	72	24	120	3	**309**
Vielha e Mijaran	87	97	87	49	120	30	387	21	**878**

1.01 Població de dret ocupada per sexe i professió. Homes. Municipis per comarques. 1991.

Nombre de persones

	Professionals i tècnics	Personal directiu	Serveis administratius	Comerciants i venedors	Hoteleria i altres serveis	Agricultors i pescadors	Treballadors industrials	Professionals f. armades	Total
Vilamòs	2	1	1	3	3	1	18	0	**29**
Vallès Occidental	**14877**	**4794**	**15435**	**17234**	**8581**	**1298**	**94808**	**217**	**157244**
Barberà del Vallès	428	101	765	655	477	40	5292	47	**7805**
Castellar del Vallès	331	130	350	367	138	48	1938	6	**3308**
Castellbisbal	54	26	116	164	62	55	885	4	**1366**
Cerdanyola del Vallès	1424	437	1449	1540	922	86	8305	22	**14185**
Gallifa	6	0	2	3	2	5	6	0	**24**
Matadepera	266	253	100	329	35	19	219	4	**1225**
Montcada i Reixac	454	95	675	563	417	59	4253	12	**6528**
Palau de Plegamans	142	96	189	269	105	61	1180	1	**2043**
Polinyà	33	13	71	46	60	20	668	0	**911**
Rellinars	4	6	3	7	4	3	29	0	**56**
Ripollet	367	58	471	531	377	32	5034	10	**6880**
Rubí	829	198	1086	1001	769	82	8771	9	**12745**
Sabadell	4083	1119	4787	5141	2357	219	27041	47	**44794**
Sant Cugat del Vallès	2378	986	1110	1468	415	130	3231	7	**9725**
Sant Llorenç Savall	24	5	26	36	19	30	261	3	**404**
Sant Quirze del Vallès	350	212	264	361	107	26	1009	0	**2329**
Santa Perpètua de Mogoda	248	87	316	419	270	67	2874	6	**4287**
Sentmenat	79	38	60	87	49	43	772	0	**1128**
Terrassa	3251	878	3469	4101	1902	211	22307	39	**36158**
Ullastrell	19	7	21	34	14	39	116	0	**250**
Vacarisses	32	14	26	26	15	9	100	0	**222**
Viladecavalls	75	35	79	86	65	14	517	0	**871**
Vallès Oriental	**4884**	**1972**	**5729**	**6167**	**3421**	**2105**	**44186**	**117**	**68581**
Aiguafreda	37	19	38	55	25	12	332	1	**519**
Ametlla del Vallès, l'	125	112	79	149	36	49	337	1	**888**
Bigues i Riells	59	42	70	93	38	68	415	1	**786**
Caldes de Montbui	217	95	223	277	143	139	1791	7	**2892**
Campins	5	1	4	6	6	7	17	0	**46**
Canovelles	137	64	177	280	170	54	2672	8	**3562**
Cànoves i Samalús	13	11	26	19	19	34	162	1	**285**
Cardedeu	232	90	210	246	81	133	1446	0	**2438**
Castellcir	6	5	1	8	4	22	28	0	**74**
Castellterçol	48	8	15	32	13	50	288	3	**457**
Fogars de Montclús	9	1	4	2	14	23	17	0	**70**
Franqueses del Vallès, les	122	61	164	225	118	148	1904	4	**2746**
Garriga, la	210	102	190	249	120	43	1498	9	**2421**
Granera	2	1	1	4	0	5	4	0	**17**
Granollers	1130	438	1551	1495	726	194	7772	18	**13324**
Gualba	21	3	7	14	7	10	96	0	**158**
Llagosta, la	131	50	208	182	162	21	2160	3	**2917**
Lliçà d'Amunt	103	47	112	162	64	63	914	0	**1465**
Lliçà de Vall	63	44	75	103	46	31	573	0	**935**
Llinars del Vallès	114	42	114	135	63	96	920	7	**1491**
Martorelles	76	26	92	107	55	21	906	0	**1283**
Mollet del Vallès	621	185	892	717	517	56	7405	19	**10412**
Montmany–Figaró	13	7	8	8	7	5	123	0	**171**
Montmeló	120	26	154	137	99	16	1399	3	**1954**
Montornès del Vallès	140	37	205	160	164	55	2091	5	**2857**
Montseny	8	3	2	3	10	32	28	0	**86**
Parets del Vallès	212	69	245	214	155	44	1990	1	**2930**
Roca del Vallès, la	103	61	130	157	68	81	962	7	**1569**
Sant Antoni de Vilamajor	46	21	44	64	19	75	295	0	**564**
Sant Celoni	225	77	226	217	140	86	2201	7	**3179**
Sant Esteve de Palautordera	43	2	21	26	11	34	166	0	**303**
Sant Feliu de Codines	75	43	74	102	37	65	499	10	**905**
Sant Fost de Campsentelles	133	49	120	133	76	13	759	1	**1284**
Sant Pere de Vilamajor	26	17	30	27	10	54	141	0	**305**
Sant Quirze Safaja	7	3	1	10	13	14	14	0	**62**
Santa Eulàlia de Ronçana	77	25	63	98	39	70	429	0	**801**

1.01 Població de dret ocupada per sexe i professió. Homes. Municipis per comarques. 1991.

Nombre de persones

	Professionals i tècnics	Personal directiu	Serveis administratius	Comerciants i venedors	Hoteleria i altres serveis	Agricultors i pescadors	Treballadors industrials	Professionals f. armades	**Total**
Santa Maria de Martorelles	14	10	9	22	8	3	69	0	**135**
Santa Maria de Palautordera	73	19	69	98	56	79	948	1	**1343**
Tagamanent	6	2	3	5	4	3	16	0	**39**
Vallgorguina	25	10	13	27	14	18	83	0	**190**
Vallromanes	24	22	14	29	16	13	66	0	**184**
Vilalba Sasserra	3	2	5	9	18	16	46	0	**99**
Vilanova del Vallès	30	20	40	61	30	50	204	0	**435**
Catalunya	**153281**	**47154**	**165674**	**165310**	**103440**	**70206**	**767327**	**4864**	**1477256**

1.02 Població de dret ocupada per sexe i professió. 1991. Dones.
Totals comarcals i provincials, municipis per comarques.

1.02 Població de dret ocupada per sexe i professió. Dones. Comarques i províncies. 1991.

Nombre de persones

	Professionals i tècnics	Personal directiu	Serveis administratius	Comerciants i venedors	Hoteleria i altres serveis	Agricultors i pescadors	Treballadors industrials	Professionals f. armades	**Total**
Alt Camp	595	29	831	764	531	215	1428	1	**4394**
Alt Empordà	1516	130	2667	2907	2596	640	1198	6	**11660**
Alt Penedès	1286	60	1871	1487	1249	177	2314	1	**8445**
Alt Urgell	405	20	440	549	503	100	381	1	**2399**
Alta Ribagorça	86	6	43	78	125	15	17	0	**370**
Anoia	1412	87	1934	1693	1351	126	4764	2	**11369**
Bages	3341	150	3654	3790	2796	265	6096	4	**20096**
Baix Camp	2753	142	3372	3397	2774	603	2147	3	**15191**
Baix Ebre	1348	39	1048	1370	1178	709	1567	3	**7262**
Baix Empordà	1402	110	2087	2770	2426	409	1723	5	**10932**
Baix Llobregat	9972	522	16921	12804	13911	308	13903	7	**68348**
Baix Penedès	569	51	862	1095	892	84	763	2	**4318**
Barcelonès	68540	3355	99631	52260	51337	517	34683	50	**310373**
Berguedà	756	14	675	930	761	218	1868	0	**5222**
Cerdanya	274	19	262	407	459	53	64	1	**1539**
Conca de Barberà	262	16	349	371	290	207	658	0	**2153**
Garraf	1596	71	1910	2134	1692	95	1278	0	**8776**
Garrigues	313	8	284	346	273	263	502	0	**1989**
Garrotxa	1055	35	1234	1003	997	350	2645	2	**7321**
Gironès	3892	159	4970	3221	3311	449	3794	21	**19817**
Maresme	6270	429	8247	6772	5925	534	9942	7	**38126**
Montsià	639	25	816	1133	777	906	1145	2	**5443**
Noguera	608	27	480	649	504	228	1111	2	**3609**
Osona	2842	112	3170	2772	2095	425	7477	4	**18897**
Pallars Jussà	346	9	231	269	286	167	205	0	**1513**
Pallars Sobirà	147	3	105	89	171	115	43	0	**673**
Pla d'Urgell	487	25	580	486	376	109	962	0	**3025**
Pla de l'Estany	466	24	652	442	405	163	781	1	**2934**
Priorat	147	7	119	132	124	249	320	0	**1098**
Ribera d'Ebre	379	6	338	435	328	371	295	0	**2152**
Ripollès	568	19	466	645	626	225	1759	1	**4309**
Segarra	374	19	331	279	234	70	810	0	**2117**
Segrià	4147	180	4634	3762	3712	752	2620	6	**19813**
Selva	1369	105	2254	2552	2929	299	3074	4	**12586**
Solsonès	251	9	193	183	221	101	354	0	**1312**
Tarragonès	3799	192	5041	3808	3835	229	1691	3	**18598**
Terra Alta	115	5	103	182	105	296	504	0	**1310**
Urgell	587	38	589	689	483	229	1051	1	**3667**
Val d'Aran	140	54	140	222	311	21	37	1	**926**
Vallès Occidental	13737	589	19337	14109	12729	312	19383	14	**80210**
Vallès Oriental	4666	278	7819	5452	4974	344	10344	5	**33882**
Catalunya	**143457**	**7178**	**200690**	**138438**	**130602**	**11948**	**145701**	**160**	**778174**

Províncies

Barcelona	114393	5667	165160	104187	98792	3301	112035	94	**603629**
Girona	10512	598	14550	13898	13670	2576	15037	41	**70882**
Lleida	7946	401	8101	7666	7306	2202	8111	11	**41744**
Tarragona	10606	512	12879	12687	10834	3869	10518	14	**61919**

1.02 Població de dret ocupada per sexe i professió. Dones. Municipis per comarques. 1991.

Nombre de persones

	Professionals i tècnics	Personal directiu	Serveis administratius	Comerciants i venedors	Hoteleria i altres serveis	Agricultors i pescadors	Treballadors industrials	Professionals f. armades	Total
Alt Camp	**595**	**29**	**831**	**764**	**531**	**215**	**1 428**	**1**	**4 394**
Aiguamúrcia	9	0	7	8	6	23	7	0	**60**
Alcover	53	5	58	87	43	45	182	0	**473**
Alió	2	0	6	4	2	2	12	0	**28**
Bràfim	11	0	14	10	7	1	11	0	**54**
Cabra del Camp	2	0	11	4	3	22	13	0	**55**
Figuerola del Camp	3	1	8	3	1	5	4	0	**25**
Garidells, els	4	0	1	2	5	6	10	0	**28**
Masó, la	5	0	3	7	0	6	3	0	**24**
Milà, el	5	0	1	4	0	0	4	0	**14**
Mont–ral	9	0	3	1	5	1	2	0	**21**
Montferri	5	0	3	2	6	0	3	0	**19**
Nulles	5	2	4	4	3	2	2	0	**22**
Pla de Santa Maria, el	24	0	42	30	20	5	72	0	**193**
Pont d'Armentera, el	9	0	11	7	2	2	12	0	**43**
Puigpelat	2	0	11	7	2	1	18	0	**41**
Querol	4	1	1	1	0	2	3	0	**12**
Riba, la	17	0	15	13	9	0	34	0	**88**
Rodonyà	8	0	8	8	5	8	7	0	**44**
Rourell, el	3	0	4	6	4	3	6	0	**26**
Vallmoll	20	4	29	15	17	6	54	0	**145**
Valls	356	16	548	513	364	30	910	1	**2 738**
Vila–rodona	11	0	14	19	20	28	25	0	**117**
Vilabella	28	0	29	9	7	17	34	0	**124**
Alt Empordà	**1 516**	**130**	**2 667**	**2 907**	**2 596**	**640**	**1 198**	**6**	**11 660**
Agullana	11	0	21	18	25	6	15	0	**96**
Albanyà	4	0	2	0	5	3	2	0	**16**
Armentera, l'	28	0	15	12	20	12	6	0	**93**
Avinyonet de Puigventós	11	0	11	11	12	2	10	0	**57**
Bàscara	19	3	14	10	23	9	10	0	**88**
Biure	0	1	4	13	3	2	4	0	**27**
Boadella d'Empordà	3	0	2	10	7	8	1	0	**31**
Borrassà	8	0	10	16	7	21	5	0	**67**
Cabanelles	2	0	2	0	8	3	3	0	**18**
Cabanes	8	0	22	25	11	33	8	0	**107**
Cadaqués	21	8	35	46	100	0	13	0	**223**
Cantallops	3	0	8	7	7	2	3	0	**30**
Capmany	4	1	10	4	10	7	11	0	**47**
Castelló d'Empúries	51	14	122	123	127	18	25	0	**480**
Cistella	1	0	5	7	2	6	4	0	**25**
Colera	4	2	7	12	15	0	4	0	**44**
Darnius	7	0	6	10	8	0	5	0	**36**
Escala, l'	67	9	105	212	168	11	129	0	**701**
Espolla	8	0	10	6	4	21	3	0	**52**
Far d'Empordà, el	3	0	10	8	10	17	10	0	**58**
Figueres	778	46	1 250	1 167	948	35	513	3	**4 740**
Fortià	8	1	16	20	9	16	6	0	**76**
Garrigàs	5	0	5	4	3	11	3	0	**31**
Garriguella	18	0	12	19	17	18	5	0	**89**
Jonquera, la	16	7	121	140	102	0	12	0	**398**
Lladó	6	0	17	6	8	4	16	0	**57**
Llançà	26	2	62	113	107	4	20	0	**334**
Llers	15	0	23	24	10	2	7	0	**81**
Maçanet de Cabrenys	6	1	23	9	18	4	11	0	**72**
Masarac	3	0	8	1	3	2	3	0	**20**
Mollet de Peralada	3	0	2	2	1	8	2	0	**18**
Navata	10	0	22	18	13	26	10	0	**99**
Ordis	9	0	7	4	4	13	6	0	**43**
Palau de Santa Eulàlia	0	0	3	2	2	4	2	0	**13**
Palau–saverdera	14	3	14	22	13	9	5	0	**80**
Pau	7	0	10	13	8	14	2	0	**54**

1.02 Població de dret ocupada per sexe i professió. Dones. Municipis per comarques. 1991.

Nombre de persones

	Professionals i tècnics	Personal directiu	Serveis administratius	Comerciants i venedors	Hoteleria i altres serveis	Agricultors i pescadors	Treballadors industrials	Professionals f. armades	Total
Pedret i Marzà	3	0	5	6	1	12	0	0	**27**
Peralada	19	1	32	22	48	41	22	0	**185**
Pont de Molins	1	1	4	13	6	3	4	0	**32**
Pontós	2	0	3	2	1	13	2	0	**23**
Port de la Selva, el	16	0	20	39	23	0	4	0	**102**
Portbou	34	0	54	66	77	0	10	2	**243**
Rabós	1	0	5	2	3	4	2	0	**17**
Riumors	0	1	2	3	2	1	0	0	**9**
Roses	94	17	208	344	327	7	77	0	**1 074**
Sant Climent Sescebes	4	0	8	10	19	16	5	0	**62**
Sant Llorenç de la Muga	2	0	1	7	5	4	0	0	**19**
Sant Miquel de Fluvià	1	0	13	10	9	2	11	0	**46**
Sant Mori	3	0	6	1	3	4	3	0	**20**
Sant Pere Pescador	18	1	36	45	29	12	13	0	**154**
Santa Llogaia d'Àlguema	0	0	9	9	4	1	14	0	**37**
Saus	20	3	16	10	17	8	14	0	**88**
Selva de Mar, la	3	0	0	3	3	6	0	0	**15**
Siurana	4	0	7	1	4	11	3	1	**31**
Terrades	5	0	4	3	3	3	2	0	**20**
Torroella de Fluvià	3	0	4	5	6	22	1	0	**41**
Vajol, la	3	0	0	0	3	0	0	0	**6**
Ventalló	8	2	12	11	16	25	2	0	**76**
Vila-sacra	6	0	15	15	7	7	4	0	**54**
Vilabertran	12	2	18	23	18	36	20	0	**129**
Viladamat	8	0	2	4	8	13	1	0	**36**
Vilafant	34	3	107	90	67	8	64	0	**373**
Vilajuïga	5	0	17	19	27	5	6	0	**79**
Vilamacolum	3	0	4	4	2	8	1	0	**22**
Vilamalla	9	1	28	16	14	4	15	0	**87**
Vilamaniscle	3	0	3	3	2	5	1	0	**17**
Vilanant	5	0	4	5	3	6	3	0	**26**
Vilaür	0	0	4	2	1	2	0	0	**9**
Alt Penedès	**1 286**	**60**	**1 871**	**1 487**	**1 249**	**177**	**2 314**	**1**	**8 445**
Avinyonet del Penedès	18	0	29	20	31	3	46	0	**147**
Cabanyes, les	11	1	14	13	6	0	7	0	**52**
Castellet i la Gornal	13	1	21	12	16	16	20	0	**99**
Castellví de la Marca	16	3	30	15	18	7	46	0	**135**
Font-rubí	23	1	29	18	16	9	22	0	**118**
Gelida	71	0	95	72	64	4	177	0	**483**
Granada, la	28	0	31	22	19	3	28	0	**131**
Mediona	10	1	13	13	17	10	70	0	**134**
Olèrdola	19	1	51	27	31	1	56	0	**186**
Olesa de Bonesvalls	6	0	10	9	7	0	21	0	**53**
Pacs del Penedès	5	2	8	8	1	2	20	0	**46**
Pla del Penedès, el	13	1	29	21	11	12	34	0	**121**
Pontons	1	0	3	5	9	0	3	0	**21**
Puigdàlber	5	1	3	5	6	0	16	0	**36**
Sant Cugat Sesgarrigues	9	1	21	8	8	1	20	0	**68**
Sant Llorenç d'Hortons	17	0	29	17	25	7	23	0	**118**
Sant Martí Sarroca	20	0	59	36	33	40	110	0	**298**
Sant Pere de Riudebitlles	32	1	43	46	24	1	90	0	**237**
Sant Quintí de Mediona	15	2	32	26	28	4	67	0	**174**
Sant Sadurní d'Anoia	174	11	218	233	146	7	398	0	**1 187**
Santa Fe del Penedès	6	0	7	2	4	1	6	0	**26**
Santa Margarida i els Monjos	43	1	91	48	73	7	138	0	**401**
Subirats	45	0	43	33	28	9	59	1	**218**
Torrelavit	18	0	23	23	9	6	35	0	**114**
Torrelles de Foix	19	2	14	13	28	5	47	0	**128**
Vilafranca del Penedès	637	28	904	724	587	21	732	0	**3 633**
Vilobí del Penedès	12	2	21	18	4	1	23	0	**81**
Alt Urgell	**405**	**20**	**440**	**549**	**503**	**100**	**381**	**1**	**2 399**
Alàs i Cerc	12	0	7	7	4	0	1	0	**31**

1.02 Població de dret ocupada per sexe i professió. Dones. Municipis per comarques. 1991.

Nombre de persones

	Professionals i tècnics	Personal directiu	Serveis administratius	Comerciants i venedors	Hoteleria i altres serveis	Agricultors i pescadors	Treballadors industrials	Professionals f. armades	Total
Arsèguel	0	0	1	1	0	0	0	0	**2**
Bassella	4	0	1	0	4	1	2	0	**12**
Cabó	0	0	3	0	0	0	2	0	**5**
Cava	0	0	1	0	0	4	0	0	**5**
Coll de Nargó	9	0	6	12	10	6	11	0	**54**
Estamariu	1	0	0	5	0	1	1	0	**8**
Fígols i Alinyà	2	0	4	2	4	1	9	0	**22**
Josa i Tuixén	0	0	2	0	3	2	0	0	**7**
Montferrer i Castellbó	12	0	19	13	8	10	2	0	**64**
Oliana	24	1	35	28	45	3	176	0	**312**
Organyà	14	2	18	28	25	6	55	0	**148**
Peramola	3	0	3	4	4	0	7	0	**21**
Pont de Bar, el	3	0	3	3	3	4	0	0	**16**
Ribera d'Urgellet	19	1	20	16	15	16	5	0	**92**
Seu d'Urgell, la	287	15	295	399	357	18	101	1	**1 473**
Valls d'Aguilar, les	3	0	1	4	3	2	2	0	**15**
Valls del Valira, les	11	1	16	26	18	14	7	0	**93**
Vansa i Fórnols, la	1	0	5	1	0	12	0	0	**19**
Alta Ribagorça	**86**	**6**	**43**	**78**	**125**	**15**	**17**	**0**	**370**
Barruera	16	2	9	8	38	1	4	0	**78**
Pont de Suert, el	56	3	30	57	74	11	10	0	**241**
Vilaller	14	1	4	13	13	3	3	0	**51**
Anoia	**1 412**	**87**	**1 934**	**1 693**	**1 351**	**126**	**4 764**	**2**	**11 369**
Argençola	0	0	1	0	1	4	0	0	**6**
Bellprat	2	0	4	2	1	1	1	0	**11**
Bruc, el	16	1	14	12	18	2	8	0	**71**
Cabrera d'Igualada	0	0	4	1	1	4	8	0	**18**
Calaf	54	1	61	85	54	6	126	0	**387**
Calonge de Segarra	0	0	1	4	2	3	6	0	**16**
Capellades	88	2	123	107	65	1	312	0	**698**
Carme	11	1	14	10	10	0	25	0	**71**
Castellfollit de Riubregós	5	0	4	3	3	2	7	0	**24**
Castellolí	17	2	13	9	5	8	9	0	**63**
Copons	4	1	5	5	3	1	10	0	**29**
Hostalets de Pierola, els	10	0	21	11	14	7	32	0	**95**
Igualada	800	53	1 027	796	481	7	1 720	1	**4 885**
Jorba	13	0	21	11	7	3	21	0	**76**
Llacuna, la	21	1	10	13	12	5	27	0	**89**
Masquefa	31	5	76	55	44	2	112	0	**325**
Montmaneu	5	0	8	2	13	3	3	0	**34**
Òdena	29	3	52	38	49	4	173	0	**348**
Orpí	1	0	2	0	2	1	6	0	**12**
Piera	92	4	109	91	90	13	221	1	**621**
Pobla de Claramunt, la	30	0	34	30	26	5	91	0	**216**
Prats de Rei, els	6	0	8	13	14	3	29	0	**73**
Pujalt	5	0	3	1	1	4	4	0	**18**
Rubió	1	0	1	1	1	4	2	0	**10**
Sant Martí de Tous	21	0	26	12	7	9	48	0	**123**
Sant Martí Sesgueioles	1	2	4	7	3	5	19	0	**41**
Sant Pere Sallavinera	5	0	5	2	5	2	5	0	**24**
Santa Margarida de Montbui	66	8	112	162	244	8	776	0	**1 376**
Santa Maria de Miralles	1	0	0	1	3	0	1	0	**6**
Torre de Claramunt, la	20	0	32	19	17	1	122	0	**211**
Vallbona d'Anoia	13	1	27	16	7	1	71	0	**136**
Veciana	1	1	2	2	1	5	6	0	**18**
Vilanova del Camí	43	1	110	172	147	2	763	0	**1 238**
Bages	**3 341**	**150**	**3 654**	**3 790**	**2 796**	**265**	**6 096**	**4**	**20 096**
Aguilar de Segarra	2	0	1	1	2	7	3	0	**16**
Artés	52	0	91	73	46	11	331	0	**604**
Avinyó	40	0	31	25	14	6	220	1	**337**

1.02 Població de dret ocupada per sexe i professió. Dones. Municipis per comarques. 1991.

Nombre de persones

	Professionals i tècnics	Personal directiu	Serveis administratius	Comerciants i venedors	Hoteleria i altres serveis	Agricultors i pescadors	Treballadors industrials	Professionals f. armades	Total
Balsareny	51	1	33	66	37	3	281	1	**473**
Calders	18	1	15	11	11	1	16	0	**73**
Callús	21	3	32	20	19	1	80	0	**176**
Cardona	109	1	68	143	130	31	222	0	**704**
Castellbell i el Vilar	33	1	41	56	55	3	154	0	**343**
Castellfollit del Boix	5	0	8	5	7	21	5	0	**51**
Castellgalí	11	1	11	9	10	8	11	0	**61**
Castellnou de Bages	5	0	8	2	1	2	10	0	**28**
Estany, l'	4	0	13	5	6	1	27	0	**56**
Fonollosa	17	0	16	12	7	17	45	0	**114**
Gaià	0	0	1	1	0	6	6	0	**14**
Manresa	1915	83	2115	1898	1309	36	1516	2	**8874**
Marganell	24	1	7	1	2	0	21	0	**56**
Moià	80	6	60	78	59	9	159	0	**451**
Monistrol de Calders	7	0	14	6	14	1	37	0	**79**
Monistrol de Montserrat	28	0	61	78	91	3	46	0	**307**
Mura	4	0	2	6	6	0	2	0	**20**
Navarcles	90	5	101	138	84	0	324	0	**742**
Navàs	95	4	91	129	91	18	382	0	**810**
Pont de Vilomara i Rocafort, el	12	1	34	54	26	0	89	0	**216**
Rajadell	3	0	4	20	2	11	4	0	**44**
Sallent	141	3	128	166	152	7	349	0	**946**
Sant Feliu Sasserra	10	2	7	3	8	3	43	0	**76**
Sant Fruitós de Bages	72	9	133	132	88	4	261	0	**699**
Sant Joan de Vilatorrada	121	3	135	207	193	7	409	0	**1075**
Sant Mateu de Bages	9	0	10	5	4	11	26	0	**65**
Sant Salvador de Guardiola	25	7	33	25	21	8	31	0	**150**
Sant Vicenç de Castellet	99	5	130	149	99	7	348	0	**837**
Santa Maria d'Oló	19	0	7	10	10	13	113	0	**172**
Santpedor	80	4	129	107	92	4	255	0	**671**
Súria	139	9	83	145	100	5	270	0	**751**
Talamanca	0	0	1	4	0	0	0	0	**5**
Baix Camp	**2753**	**142**	**3372**	**3397**	**2774**	**603**	**2147**	**3**	**15191**
Albiol, l'	1	0	4	0	1	0	0	0	**6**
Aleixar, l'	13	0	26	11	6	2	6	0	**64**
Alforja	28	2	32	24	12	15	33	0	**146**
Almoster	13	1	14	14	9	13	5	0	**69**
Arbolí	1	0	5	4	3	6	2	0	**21**
Argentera, l'	3	0	7	1	0	1	0	0	**12**
Borges del Camp, les	29	1	40	44	20	4	39	0	**177**
Botarell	9	0	12	11	11	14	16	0	**73**
Cambrils	238	13	322	465	451	61	73	1	**1624**
Capafonts	0	0	1	4	2	3	0	0	**10**
Castellvell del Camp	33	0	31	36	14	0	15	0	**129**
Colldejou	3	0	1	4	1	2	1	0	**12**
Duesaigües	3	0	2	3	3	1	0	0	**12**
Febró, la	0	0	1	1	0	1	1	0	**4**
Maspujols	8	0	18	10	6	1	6	0	**49**
Mont-roig del Camp	69	3	74	133	168	66	33	0	**546**
Montbrió del Camp	30	0	31	31	18	14	28	0	**152**
Prades	5	0	6	11	12	10	5	0	**49**
Pratdip	4	0	7	6	10	2	2	0	**31**
Reus	2008	114	2404	2248	1787	144	1577	2	**10284**
Riudecanyes	5	2	14	15	7	4	7	0	**54**
Riudecols	9	0	14	13	5	35	67	0	**143**
Riudoms	72	0	95	81	67	98	83	0	**496**
Selva del Camp, la	65	0	68	71	54	27	129	0	**414**
Vandellòs i l'Hospitalet de l'Infant	75	2	106	116	87	3	9	0	**398**
Vilanova d'Escornalbou	2	0	4	12	5	9	3	0	**35**
Vilaplana	14	2	12	16	7	14	3	0	**68**
Vinyols i els Arcs	13	2	21	12	8	53	4	0	**113**
Baix Ebre	**1348**	**39**	**1048**	**1370**	**1178**	**709**	**1567**	**3**	**7262**
Aldea, l'	26	2	46	76	75	84	74	0	**383**

1.02 Població de dret ocupada per sexe i professió. Dones. Municipis per comarques. 1991.

Nombre de persones

	Professionals i tècnics	Personal directiu	Serveis administratius	Comerciants i venedors	Hoteleria i altres serveis	Agricultors i pescadors	Treballadors industrials	Professionals f. armades	Total
Aldover	11	0	7	20	15	34	24	0	**111**
Alfara de Carles	1	0	3	3	3	31	9	0	**50**
Ametlla de Mar, l'	32	3	46	108	82	12	17	1	**301**
Ampolla, l'	16	0	20	37	34	6	36	0	**149**
Benifallet	20	0	12	10	10	19	18	0	**89**
Camarles	12	1	23	57	38	57	48	0	**236**
Deltebre	64	2	95	172	152	115	248	0	**848**
Paüls	14	0	3	2	8	7	23	0	**57**
Perelló, el	22	0	19	34	19	100	16	0	**210**
Roquetes	113	6	97	114	111	29	170	0	**640**
Tivenys	11	0	15	13	17	41	41	0	**138**
Tortosa	981	24	645	694	598	167	816	2	**3927**
Xerta	25	1	17	30	16	7	27	0	**123**
Baix Empordà	**1402**	**110**	**2087**	**2770**	**2426**	**409**	**1723**	**5**	**10932**
Albons	7	0	9	9	12	11	10	0	**58**
Begur	33	3	59	77	89	4	33	0	**298**
Bellcaire d'Empordà	13	0	16	5	5	4	6	0	**49**
Bisbal d'Empordà, la	146	3	199	206	144	12	285	0	**995**
Calonge	90	6	123	162	148	20	45	0	**594**
Castell–Platja d'Aro	53	14	104	224	209	11	42	0	**657**
Colomers	6	0	4	2	4	7	3	0	**26**
Corçà	24	0	14	32	18	13	29	0	**130**
Cruïlles, Monells i S. Sadurní de l'H.	14	0	18	22	16	4	27	0	**101**
Foixà	7	0	11	8	6	2	1	0	**35**
Fontanilles	0	0	2	1	3	13	0	0	**19**
Forallac	20	5	41	31	37	23	39	0	**196**
Garrigoles	1	0	3	2	2	4	1	0	**13**
Gualta	2	0	13	1	10	6	0	0	**32**
Jafre	9	2	12	3	2	10	3	0	**41**
Mont–ras	20	3	27	42	49	14	17	0	**172**
Palafrugell	235	19	345	517	450	47	259	3	**1875**
Palamós	209	16	330	465	332	11	318	0	**1681**
Palau–sator	3	0	4	7	2	9	5	0	**30**
Pals	25	2	40	36	42	9	11	0	**165**
Parlavà	7	1	10	2	5	16	3	0	**44**
Pera, la	9	0	10	3	8	13	16	0	**59**
Regencós	5	0	3	6	8	0	5	0	**27**
Rupià	5	1	5	2	4	7	8	0	**32**
Sant Feliu de Guíxols	231	15	349	534	471	16	409	2	**2027**
Santa Cristina d'Aro	34	9	60	49	52	13	20	0	**237**
Serra de Daró	4	0	5	3	1	6	0	0	**19**
Tallada d'Empordà, la	10	1	11	6	4	17	7	0	**56**
Torrent	3	0	5	7	4	2	0	0	**21**
Torroella de Montgrí	123	10	193	248	234	34	74	0	**916**
Ullà	8	0	19	16	12	6	18	0	**79**
Ullastret	6	0	5	8	7	19	5	0	**50**
Ultramort	3	0	5	2	0	8	4	0	**22**
Vall–llobrega	4	0	3	8	7	6	1	0	**29**
Verges	26	0	28	21	24	12	16	0	**127**
Vilopriu	7	0	2	3	5	0	3	0	**20**
Baix Llobregat	**9972**	**522**	**16921**	**12804**	**13911**	**308**	**13903**	**7**	**68348**
Abrera	53	5	126	89	109	5	162	0	**549**
Begues	64	9	84	59	45	2	39	0	**302**
Castelldefels	753	59	988	827	816	15	263	0	**3721**
Castellví de Rosanes	17	3	34	13	10	1	16	0	**94**
Cervelló	136	12	249	135	95	3	123	0	**753**
Collbató	24	1	41	27	19	1	9	0	**122**
Corbera de Llobregat	162	22	237	141	93	3	62	0	**720**
Cornellà de Llobregat	1317	52	2250	1870	2133	10	2065	2	**9699**
Esparreguera	186	11	315	287	252	5	320	0	**1376**
Esplugues de Llobregat	1078	26	1661	926	1128	10	1157	1	**5987**

1.02 Població de dret ocupada per sexe i professió. Dones. Municipis per comarques. 1991.

Nombre de persones

	Professionals i tècnics	Personal directiu	Serveis administratius	Comerciants i venedors	Hoteleria i altres serveis	Agricultors i pescadors	Treballadors industrials	Professionals f. armades	Total
Gavà	496	34	972	768	732	25	590	0	**3617**
Martorell	304	14	553	306	349	10	465	0	**2001**
Molins de Rei	358	26	685	422	320	8	591	0	**2410**
Olesa de Montserrat	236	18	307	313	256	6	442	0	**1578**
Pallejà	132	6	175	148	118	2	234	0	**815**
Papiol, el	70	2	99	77	65	4	108	0	**425**
Prat de Llobregat, el	672	24	1587	1341	1843	36	1005	1	**6509**
Sant Andreu de la Barca	159	7	325	239	400	4	498	0	**1632**
Sant Boi de Llobregat	1116	36	1775	1391	1572	43	1788	1	**7722**
Sant Climent de Llobregat	31	0	58	59	31	18	50	0	**247**
Sant Esteve Sesrovires	50	9	86	53	45	4	87	0	**334**
Sant Feliu de Llobregat	575	33	1122	733	825	8	932	1	**4229**
Sant Joan Despí	439	25	773	563	671	9	729	0	**3209**
Sant Just Desvern	618	31	510	304	222	6	181	1	**1873**
Sant Vicenç dels Horts	170	9	387	439	450	24	616	0	**2095**
Santa Coloma de Cervelló	103	8	121	56	55	13	73	0	**429**
Torrelles de Llobregat	82	0	110	66	40	2	30	0	**330**
Vallirana	121	17	228	134	136	2	179	0	**817**
Viladecans	450	23	1063	1018	1081	29	1089	0	**4753**
Baix Penedès	**569**	**51**	**862**	**1095**	**892**	**84**	**763**	**2**	**4318**
Albinyana	6	0	13	12	3	0	8	0	**42**
Arboç, l'	36	0	51	93	82	5	85	0	**352**
Banyeres del Penedès	21	3	21	25	31	5	32	0	**138**
Bellvei	17	0	17	21	13	9	24	0	**101**
Bisbal del Penedès, la	13	0	29	32	20	5	20	0	**119**
Bonastre	6	0	8	0	1	0	1	0	**16**
Calafell	102	22	162	272	232	9	51	0	**850**
Cunit	31	1	78	53	47	1	32	0	**243**
Llorenç del Penedès	38	2	29	25	19	9	81	0	**203**
Masllorenç	7	0	7	6	9	13	7	0	**49**
Montmell,el	1	0	4	3	7	3	5	0	**23**
Sant Jaume dels Domenys	13	0	20	18	21	13	44	0	**129**
Santa Oliva	15	0	19	24	32	4	48	0	**142**
Vendrell, el	263	23	404	511	375	8	325	2	**1911**
Barcelonès	**68540**	**3355**	**99631**	**52260**	**51337**	**517**	**34683**	**50**	**310373**
Badalona	2770	148	5238	4650	4794	58	4360	11	**22029**
Barcelona	60236	3000	82164	37846	34933	383	21204	35	**239801**
Hospitalet de Llobregat, l'	3886	127	8845	6080	7183	44	5410	2	**31577**
Sant Adrià de Besòs	343	14	804	857	1021	7	594	1	**3641**
Santa Coloma de Gramenet	1305	66	2580	2827	3406	25	3115	1	**13325**
Berguedà	**756**	**14**	**675**	**930**	**761**	**218**	**1868**	**0**	**5222**
Avià	31	0	39	26	31	41	116	0	**284**
Bagà	22	1	19	54	31	6	117	0	**250**
Berga	376	5	337	404	359	25	578	0	**2084**
Borredà	17	0	3	9	8	4	10	0	**51**
Capolat	0	0	1	0	1	7	0	0	**9**
Casserres	29	0	19	26	16	5	77	0	**172**
Castell de l'Areny	0	0	1	0	2	0	1	0	**4**
Castellar de N'Hug	0	0	2	14	11	2	0	0	**29**
Castellar del Riu	0	0	2	5	2	3	2	0	**14**
Cercs	24	1	19	22	33	3	80	0	**182**
Espunyola, l'	0	0	0	0	2	3	2	0	**7**
Fígols	0	0	0	0	2	3	0	0	**5**
Gironella	81	3	88	126	77	2	251	0	**628**
Gisclareny	1	0	1	0	0	3	0	0	**5**
Gósol	3	0	3	5	6	17	1	0	**35**
Guardiola de Berguedà	17	0	16	33	30	7	53	0	**156**
Montclar	1	0	0	0	1	1	0	0	**3**
Montmajor	3	0	6	4	5	3	4	0	**25**
Nou de Berguedà, la	1	0	0	3	4	1	3	0	**12**
Olvan	8	0	11	17	9	7	78	0	**130**

1.02 Població de dret ocupada per sexe i professió. Dones. Municipis per comarques. 1991.

Nombre de persones

	Professionals i tècnics	Personal directiu	Serveis administratius	Comerciants i venedors	Hoteleria i altres serveis	Agricultors i pescadors	Treballadors industrials	Professionals f. armades	Total
Pobla de Lillet, la	27	0	22	35	34	9	101	0	**228**
Puig-reig	87	3	66	117	69	6	315	0	**663**
Quar, la	1	0	1	1	2	1	0	0	**6**
Sagàs	3	1	0	2	0	7	4	0	**17**
Saldes	6	0	6	6	10	11	2	0	**41**
Sant Jaume de Frontanyà	1	0	1	1	2	2	0	0	**7**
Santa Maria de Merlès	6	0	1	3	1	11	10	0	**32**
Vallcebre	3	0	2	3	3	15	4	0	**30**
Vilada	6	0	8	14	8	0	55	0	**91**
Viver i Serrateix	2	0	1	0	2	13	4	0	**22**
Cerdanya	**274**	**19**	**262**	**407**	**459**	**53**	**64**	**1**	**1539**
Alp	21	2	18	29	36	3	9	0	**118**
Bellver de Cerdanya	26	1	36	40	58	7	7	0	**175**
Bolvir	2	0	7	4	7	4	1	0	**25**
Das	3	1	4	0	1	1	0	0	**10**
Fontanals de Cerdanya	5	0	5	6	9	5	1	0	**31**
Ger	5	0	5	10	4	1	0	0	**25**
Guils de Cerdanya	5	1	13	6	5	1	0	0	**31**
Isòvol	1	0	5	3	2	8	0	0	**19**
Lles	3	1	1	2	9	5	0	0	**21**
Llívia	16	2	23	40	26	2	6	0	**115**
Meranges	0	0	1	1	2	3	0	0	**7**
Montellà i Martinet	14	0	5	13	24	2	9	0	**67**
Prats i Sansor	7	1	4	4	5	0	0	0	**21**
Prullans	2	0	2	1	5	1	1	0	**12**
Puigcerdà	160	9	133	243	262	9	30	1	**847**
Urús	4	1	0	5	4	1	0	0	**15**
Conca de Barberà	**262**	**16**	**349**	**371**	**290**	**207**	**658**	**0**	**2153**
Barberà de la Conca	5	0	2	6	6	25	9	0	**53**
Blancafort	3	0	10	4	3	32	9	0	**61**
Conesa	2	0	3	1	2	2	1	0	**11**
Espluga de Francolí, l'	44	7	57	95	85	14	153	0	**455**
Forès	0	1	0	0	0	10	0	0	**11**
Llorac	1	0	1	0	0	2	0	0	**4**
Montblanc	97	5	127	132	89	13	259	0	**722**
Passanant	5	0	1	0	2	24	5	0	**37**
Piles, les	1	0	2	0	1	2	5	0	**11**
Pira	2	0	4	3	8	1	8	0	**26**
Rocafort de Queralt	1	0	4	2	4	1	4	0	**16**
Santa Coloma de Queralt	53	2	70	61	40	8	96	0	**330**
Santa Perpètua de Gaià	0	0	2	2	2	0	5	0	**11**
Sarral	12	0	22	28	20	7	43	0	**132**
Savallà del Comtat	1	0	0	3	0	0	0	0	**4**
Senan	0	1	0	1	0	0	1	0	**3**
Solivella	18	0	13	8	7	9	11	0	**66**
Vallclara	0	0	4	1	1	6	1	0	**13**
Vallfogona de Riucorb	2	0	2	1	3	3	0	0	**11**
Vilanova de Prades	1	0	7	2	0	10	2	0	**22**
Vilaverd	1	0	3	3	2	0	8	0	**17**
Vimbodí	13	0	15	18	15	38	38	0	**137**
Garraf	**1596**	**71**	**1910**	**2134**	**1692**	**95**	**1278**	**0**	**8776**
Canyelles	10	0	16	11	16	1	25	0	**79**
Cubelles	46	2	86	86	60	4	28	0	**312**
Olivella	7	0	8	13	5	3	5	0	**41**
Sant Pere de Ribes	224	10	283	346	373	24	299	0	**1559**
Sitges	346	21	349	419	352	11	232	0	**1730**
Vilanova i la Geltrú	963	38	1168	1259	886	52	689	0	**5055**
Garrigues	**313**	**8**	**284**	**346**	**273**	**263**	**502**	**0**	**1989**
Albagés, l'	7	0	6	7	10	1	15	0	**46**
Albi, l'	15	0	8	11	7	26	37	0	**104**

1.02 Població de dret ocupada per sexe i professió. Dones. Municipis per comarques. 1991.

Nombre de persones

	Professionals i tècnics	Personal directiu	Serveis administratius	Comerciants i venedors	Hoteleria i altres serveis	Agricultors i pescadors	Treballadors industrials	Professionals f. armades	Total
Arbeca	45	0	27	33	24	16	73	0	**218**
Bellaguarda	4	1	4	12	7	6	6	0	**40**
Borges Blanques, les	88	2	94	144	112	10	150	0	**600**
Bovera	7	0	4	4	2	4	6	0	**27**
Castelldans	14	1	11	8	9	76	15	0	**134**
Cervià de les Garrigues	7	0	7	10	9	34	16	0	**83**
Cogul, el	1	0	5	3	1	0	3	0	**13**
Espluga Calba, l'	7	0	6	8	2	5	30	0	**58**
Floresta, la	7	0	4	1	1	1	2	0	**16**
Fulleda	0	0	1	3	1	0	5	0	**10**
Granadella, la	13	0	16	12	11	3	10	0	**65**
Granyena de les Garrigues	2	0	3	0	0	4	0	0	**9**
Juncosa	3	0	7	8	6	14	1	0	**39**
Juneda	58	0	46	47	43	28	86	0	**308**
Omellons, els	1	0	2	3	0	10	10	0	**26**
Pobla de Cérvoles, la	4	1	1	1	5	2	2	0	**16**
Puiggròs	2	0	6	6	0	4	4	0	**22**
Soleràs, el	8	0	10	5	7	5	2	0	**37**
Tarrés	3	0	0	2	1	1	0	0	**7**
Torms, els	2	0	3	3	4	1	1	0	**14**
Vilosell, el	3	1	3	3	4	2	2	0	**18**
Vinaixa	12	2	10	12	7	10	26	0	**79**
Garrotxa	**1055**	**35**	**1234**	**1003**	**997**	**350**	**2645**	**2**	**7321**
Argelaguer	11	0	7	6	1	5	15	0	**45**
Besalú	27	1	64	49	45	12	113	0	**311**
Beuda	1	0	3	2	3	2	4	0	**15**
Castellfollit de la Roca	13	0	30	14	17	2	86	0	**162**
Maià de Montcal	10	0	4	4	4	25	7	0	**54**
Mieres	4	1	5	5	16	11	7	0	**49**
Montagut	12	0	12	14	8	22	48	0	**116**
Olot	697	24	760	654	647	50	1514	1	**4347**
Planes d'Hostoles, les	34	0	45	34	33	11	130	0	**287**
Preses, les	22	3	33	24	32	20	92	0	**226**
Riudaura	7	1	14	9	1	14	19	0	**65**
Sales de Llierca	3	0	0	0	2	1	2	0	**8**
Sant Aniol de Finestres	1	0	9	6	8	11	11	0	**46**
Sant Feliu de Pallerols	37	0	23	20	11	11	75	0	**177**
Sant Ferriol	1	0	1	0	0	9	6	0	**17**
Sant Jaume de Llierca	21	1	9	8	6	3	49	0	**97**
Sant Joan les Fonts	35	2	62	70	51	20	201	0	**441**
Santa Pau	30	1	40	20	37	41	59	0	**228**
Tortellà	15	0	11	8	13	9	29	0	**85**
Vall d'en Bas, la	46	0	75	37	38	24	129	1	**350**
Vall de Bianya, la	28	1	27	19	24	47	49	0	**195**
Gironès	**3892**	**159**	**4970**	**3221**	**3311**	**449**	**3794**	**21**	**19817**
Aiguaviva	5	0	12	8	7	4	14	0	**50**
Bescanó	57	3	104	46	54	46	192	0	**502**
Bordils	40	2	40	21	24	8	61	0	**196**
Campllong	1	0	0	1	4	8	22	0	**36**
Canet d'Adri	7	0	13	10	14	3	10	0	**57**
Cassà de la Selva	140	9	201	157	107	55	459	0	**1128**
Celrà	39	2	75	51	37	4	128	0	**336**
Cervià de Ter	20	2	16	13	6	11	14	0	**82**
Flaçà	19	0	27	19	16	6	39	0	**126**
Fornells de la Selva	36	0	51	33	38	13	19	0	**190**
Girona	2795	113	3102	1851	1830	71	1388	19	**11169**
Juià	6	0	10	4	9	0	4	0	**33**
Llagostera	76	6	129	119	128	67	248	0	**773**
Llambilles	12	1	15	10	6	6	8	0	**58**
Madremanya	8	0	1	3	7	1	1	0	**21**
Quart	49	1	90	53	41	7	49	0	**290**

1.02 Població de dret ocupada per sexe i professió. Dones. Municipis per comarques. 1991.

Nombre de persones

	Professionals i tècnics	Personal directiu	Serveis administratius	Comerciants i venedors	Hoteleria i altres serveis	Agricultors i pescadors	Treballadors industrials	Professionals f. armades	Total
Salt	367	18	764	583	738	22	902	2	3396
Sant Andreu Salou	1	0	3	1	0	2	8	0	15
Sant Gregori	59	0	66	44	45	25	66	0	305
Sant Joan de Mollet	5	0	5	1	0	0	6	0	17
Sant Jordi Desvalls	7	0	16	14	9	27	10	0	83
Sant Julià de Ramis	43	1	59	48	47	10	44	0	252
Sant Martí de Llémena	13	0	7	5	13	15	8	0	61
Sant Martí Vell	4	0	1	1	2	0	5	0	13
Sarrià de Ter	52	1	117	88	103	6	62	0	429
Vilablareix	29	0	41	35	21	13	27	0	166
Viladasens	2	0	5	2	5	19	0	0	33
Maresme	**6270**	**429**	**8247**	**6772**	**5925**	**534**	**9942**	**7**	**38126**
Alella	290	43	316	170	107	6	60	0	902
Arenys de Mar	266	12	325	284	289	22	304	1	1503
Arenys de Munt	86	3	95	88	104	16	197	0	589
Argentona	179	24	233	203	153	33	353	0	1178
Cabrera de Mar	62	8	123	71	51	15	47	0	377
Cabrils	112	15	107	81	54	4	37	0	410
Caldes d'Estrac	45	1	60	49	37	0	19	0	211
Calella	219	21	253	405	314	24	263	1	1500
Canet de Mar	138	6	216	164	174	11	297	0	1006
Dosrius	17	1	35	25	19	2	39	0	138
Malgrat de Mar	134	11	219	297	264	25	288	0	1238
Masnou, el	607	40	773	420	333	9	387	0	2569
Mataró	1745	83	2368	1932	2011	66	5498	3	13706
Montgat	182	6	271	173	168	9	168	0	977
Òrrius	9	0	17	8	2	3	13	0	52
Palafolls	41	0	65	72	81	23	79	0	361
Pineda de Mar	161	17	329	387	437	30	464	0	1825
Premià de Dalt	145	17	181	175	148	10	118	0	794
Premià de Mar	560	34	739	587	350	29	390	1	2690
Sant Andreu de Llavaneres	100	10	112	132	101	9	71	0	535
Sant Cebrià de Vallalta	19	0	20	16	11	24	7	0	97
Sant Iscle de Vallalta	9	0	12	7	2	12	12	0	54
Sant Pol de Mar	65	2	65	59	42	10	37	0	280
Sant Vicenç de Montalt	50	3	60	41	38	2	43	0	237
Santa Susanna	22	2	23	26	26	15	10	0	124
Teià	124	16	173	98	54	13	84	0	562
Tiana	197	13	200	121	66	7	64	0	668
Tordera	100	1	168	180	164	15	231	1	860
Vilassar de Dalt	189	15	188	186	122	20	170	0	890
Vilassar de Mar	397	25	501	315	203	70	192	0	1703
Montsià	**639**	**25**	**816**	**1133**	**777**	**906**	**1145**	**2**	**5443**
Alcanar	67	1	115	125	126	133	58	0	625
Amposta	229	6	300	394	241	153	291	1	1615
Freginals	2	1	6	6	5	19	12	0	51
Galera, la	7	0	7	7	6	62	6	0	95
Godall	7	0	7	3	6	59	4	0	86
Mas de Barberans	6	0	5	7	3	2	20	0	43
Masdenverge	10	1	10	13	9	60	21	0	124
Sant Carles de la Ràpita	118	6	152	269	207	29	115	1	897
Sant Jaume d'Enveja	21	3	20	59	43	87	97	0	330
Santa Bàrbara	51	0	33	58	40	205	121	0	508
Sénia, la	55	4	102	91	37	56	241	0	586
Ulldecona	66	3	59	101	54	41	159	0	483
Noguera	**608**	**27**	**480**	**649**	**504**	**228**	**1111**	**2**	**3609**
Àger	7	1	2	11	10	30	3	0	64
Albesa	21	1	15	15	6	34	67	0	159
Algerri	10	0	6	3	6	7	21	0	53
Alòs de Balaguer	1	0	2	2	2	1	8	0	16
Artesa de Segre	47	6	30	64	36	30	66	0	279

1.02 Població de dret ocupada per sexe i professió. Dones. Municipis per comarques. 1991.

Nombre de persones

	Professionals i tècnics	Personal directiu	Serveis administratius	Comerciants i venedors	Hoteleria i altres serveis	Agricultors i pescadors	Treballadors industrials	Professionals f. armades	Total
Avellanes i Santa Linya, les	6	0	4	9	7	8	3	0	**37**
Balaguer	243	9	225	334	226	19	437	1	**1 494**
Baronia de Rialb, la	1	0	2	1	2	3	1	0	**10**
Bellcaire d'Urgell	28	0	16	18	22	6	85	0	**175**
Bellmunt d'Urgell	5	1	2	3	3	0	7	0	**21**
Cabanabona	1	0	5	0	0	0	5	0	**11**
Camarasa	17	0	12	7	8	4	3	0	**51**
Castelló de Farfanya	7	0	10	5	5	10	20	0	**57**
Cubells	10	0	8	6	7	1	3	0	**35**
Foradada	0	0	2	0	2	0	1	0	**5**
Ivars de Noguera	8	0	5	3	6	5	5	0	**32**
Menàrguens	20	1	7	12	8	6	36	0	**90**
Montgai	12	3	6	11	6	5	31	0	**74**
Oliola	1	0	3	1	2	0	4	0	**11**
Os de Balaguer	7	1	9	13	12	18	35	1	**96**
Penelles	15	0	5	7	8	8	19	0	**62**
Ponts	48	1	32	52	66	2	71	0	**272**
Preixens	10	1	9	7	5	9	11	0	**52**
Sentiu de Sió, la	11	0	4	7	2	5	14	0	**43**
Térmens	20	1	22	23	15	2	66	0	**149**
Tiurana	4	0	4	6	1	1	5	0	**21**
Torrelameu	16	0	6	7	3	4	18	0	**54**
Vallfogona de Balaguer	20	1	21	17	21	10	59	0	**149**
Vilanova de l'Aguda	7	0	1	0	0	0	2	0	**10**
Vilanova de Meià	5	0	5	5	7	0	5	0	**27**
Osona	**2842**	**112**	**3170**	**2772**	**2095**	**425**	**7477**	**4**	**18897**
Alpens	1	0	6	3	2	1	18	0	**31**
Brull, el	3	0	8	2	4	1	3	0	**21**
Calldetenes	25	1	55	38	31	3	72	0	**225**
Centelles	112	4	163	117	94	12	364	0	**866**
Collsuspina	5	0	5	7	5	0	2	0	**24**
Espinelves	3	0	4	0	5	1	9	0	**22**
Folgueroles	34	0	40	35	19	16	42	0	**186**
Gurb	51	3	61	33	18	34	46	0	**246**
Hostalets de Balenyà, els	45	2	63	64	56	5	222	0	**457**
Lluçà	7	0	2	8	5	7	20	0	**49**
Malla	11	0	9	8	0	1	6	0	**35**
Manlleu	308	19	386	395	218	36	1 212	0	**2574**
Masies de Roda, les	8	0	10	11	9	4	47	0	**89**
Masies de Voltregà, les	42	1	57	43	49	16	257	0	**465**
Montesquiu	8	0	6	14	9	0	112	0	**149**
Muntanyola	4	0	7	3	4	5	5	0	**28**
Olost	20	0	21	15	8	7	54	0	**125**
Orís	3	0	7	4	5	12	8	0	**39**
Oristà	7	1	12	4	9	22	71	0	**126**
Perafita	4	0	5	5	6	12	24	0	**56**
Prats de Lluçanès	44	2	36	53	41	9	342	0	**527**
Roda de Ter	68	9	136	123	46	4	457	0	**843**
Rupit i Pruit	2	0	1	12	13	12	3	0	**43**
Sant Agustí de Lluçanès	1	0	2	0	4	2	10	0	**19**
Sant Bartomeu del Grau	10	0	17	11	11	9	164	0	**222**
Sant Boi de Lluçanès	9	0	7	6	16	2	40	0	**80**
Sant Hipòlit de Voltregà	50	3	71	71	48	9	276	0	**528**
Sant Julià de Vilatorta	61	2	54	45	47	2	102	0	**313**
Sant Martí d'Albars	0	0	1	0	0	17	9	0	**27**
Sant Martí de Centelles	7	0	17	8	9	1	45	0	**87**
Sant Pere de Torelló	38	2	50	29	18	14	176	0	**327**
Sant Quirze de Besora	37	2	44	54	29	3	146	0	**315**
Sant Sadurní d'Osormort	0	0	5	0	5	1	0	0	**11**
Sant Vicenç de Torelló	30	0	47	28	30	9	191	0	**335**
Santa Cecília de Voltregà	2	0	4	1	1	9	5	0	**22**
Santa Eugènia de Berga	28	2	56	29	30	2	83	0	**230**

1.02 Població de dret ocupada per sexe i professió. Dones. Municipis per comarques. 1991.

Nombre de persones

	Professionals i tècnics	Personal directiu	Serveis administratius	Comerciants i venedors	Hoteleria i altres serveis	Agricultors i pescadors	Treballadors industrials	Professionals f. armades	Total
Santa Eulàlia de Riuprimer	15	0	12	21	16	2	67	0	**133**
Santa Maria de Besora	5	0	1	4	2	3	12	0	**27**
Santa Maria de Corcó	51	2	54	42	45	24	109	0	**327**
Seva	27	1	35	38	36	3	88	0	**228**
Sobremunt	2	0	3	0	0	1	5	0	**11**
Sora	1	0	1	3	5	7	11	0	**28**
Taradell	94	4	126	109	63	13	259	0	**668**
Tavèrnoles	9	0	6	8	6	2	3	0	**34**
Tavertet	5	0	3	3	3	1	2	0	**17**
Tona	100	16	125	155	121	4	281	0	**802**
Torelló	250	10	321	300	167	20	847	0	**1 915**
Vic	1 170	25	985	784	688	37	1 120	4	**4 813**
Vidrà	3	0	1	4	5	3	5	0	**21**
Viladrau	18	0	15	14	16	4	14	0	**81**
Vilanova de Sau	4	1	7	8	18	1	11	0	**50**
Pallars Jussà	**346**	**9**	**231**	**269**	**286**	**167**	**205**	**0**	**1 513**
Abella de la Conca	2	0	2	0	3	2	2	0	**11**
Castell de Mur	4	0	0	0	1	1	0	0	**6**
Gavet de la Conca	5	0	6	2	5	1	6	0	**25**
Isona i Conca Dellà	15	0	12	23	13	20	24	0	**107**
Llimiana	3	0	3	2	0	3	1	0	**12**
Pallars Jussà	12	0	3	1	2	12	4	0	**34**
Pobla de Segur, la	92	6	55	88	75	14	78	0	**408**
Salàs de Pallars	6	0	6	6	10	12	5	0	**45**
Sant Esteve de la Sarga	1	0	0	1	0	4	1	0	**7**
Sarroca de Bellera	5	0	3	1	1	8	1	0	**19**
Senterada	6	0	0	1	4	2	3	0	**16**
Talarn	5	0	5	3	12	6	4	0	**35**
Torre de Cabdella, la	36	0	14	15	14	28	7	0	**114**
Tremp	154	3	122	126	146	54	69	0	**674**
Pallars Sobirà	**147**	**3**	**105**	**89**	**171**	**115**	**43**	**0**	**673**
Alins	2	0	0	0	5	2	1	0	**10**
Alt Àneu	7	0	5	2	12	4	3	0	**33**
Baix Pallars	10	0	5	2	0	8	3	0	**28**
Espot	6	0	8	8	13	0	0	0	**35**
Esterri d'Àneu	22	2	7	16	19	6	2	0	**74**
Esterri de Cardós	2	0	0	0	0	7	0	0	**9**
Farrera	1	0	0	0	0	3	1	0	**5**
Guingueta d'Àneu, la	6	0	6	2	5	12	1	0	**32**
Lladorre	4	0	5	2	7	7	1	0	**26**
Llavorsí	7	0	7	6	8	13	1	0	**42**
Rialp	11	1	13	12	27	1	4	0	**69**
Soriguera	7	0	4	2	7	24	0	0	**44**
Sort	56	0	33	34	54	18	22	0	**217**
Tírvia	1	0	7	1	6	1	1	0	**17**
Vall de Cardós	5	0	5	2	8	9	3	0	**32**
Pla d'Urgell	**487**	**25**	**580**	**486**	**376**	**109**	**962**	**0**	**3 025**
Barbens	11	0	11	16	7	7	23	0	**75**
Bell-lloc d'Urgell	52	1	46	33	27	11	62	0	**232**
Bellvís	49	3	41	31	17	9	112	0	**262**
Castellnou de Seana	10	0	10	2	3	3	13	0	**41**
Fondarella	11	2	9	12	4	1	21	0	**60**
Golmés	18	0	28	18	10	2	33	0	**109**
Ivars d'Urgell	22	2	27	20	14	14	61	0	**160**
Linyola	48	1	45	32	31	15	144	0	**316**
Miralcamp	19	1	29	26	16	3	25	0	**119**
Mollerussa	138	10	218	205	179	11	313	0	**1 074**
Palau d'Anglesola, el	19	1	40	18	16	5	52	0	**151**
Poal, el	16	0	11	6	11	5	22	0	**71**
Sidamon	15	2	13	12	6	3	7	0	**58**
Torregrossa	29	2	37	32	25	8	45	0	**178**

1.02 Població de dret ocupada per sexe i professió. Dones. Municipis per comarques. 1991.

Nombre de persones

	Professionals i tècnics	Personal directiu	Serveis administratius	Comerciants i venedors	Hoteleria i altres serveis	Agricultors i pescadors	Treballadors industrials	Professionals f. armades	Total
Vila-sana	3	0	5	3	2	3	6	0	**22**
Vilanova de Bellpuig	27	0	10	20	8	9	23	0	**97**
Pla de l'Estany	**466**	**24**	**652**	**442**	**405**	**163**	**781**	**1**	**2934**
Banyoles	317	17	408	302	234	27	434	1	**1740**
Camós	17	0	21	6	5	10	21	0	**80**
Cornellà del Terri	33	0	44	25	44	30	68	0	**244**
Crespià	3	0	1	2	3	0	6	0	**15**
Esponellà	9	0	11	2	0	1	9	0	**32**
Fontcoberta	18	1	31	14	20	1	25	0	**110**
Palol de Revardit	5	0	13	11	12	16	6	0	**63**
Porqueres	39	4	92	59	58	14	132	0	**398**
Sant Miquel de Campmajor	2	0	2	3	2	4	2	0	**15**
Serinyà	9	1	15	9	11	4	65	0	**114**
Vilademuls	14	1	14	9	16	56	13	0	**123**
Priorat	**147**	**7**	**119**	**132**	**124**	**249**	**320**	**0**	**1098**
Bellmunt del Priorat	6	0	3	3	4	3	17	0	**36**
Bisbal de Falset, la	4	0	3	1	0	22	13	0	**43**
Cabacés	4	0	2	2	3	9	4	0	**24**
Capçanes	5	0	9	4	2	8	15	0	**43**
Cornudella de Montsant	12	3	13	14	11	22	8	0	**83**
Falset	53	2	48	49	57	27	153	0	**389**
Figuera, la	1	0	3	0	1	18	1	0	**24**
Gratallops	4	0	1	3	5	8	7	0	**28**
Guiamets, els	8	1	5	4	3	18	14	0	**53**
Lloar, el	4	0	0	2	0	2	3	0	**11**
Marçà	2	1	3	9	6	2	20	0	**43**
Margalef	1	0	1	0	4	29	2	0	**37**
Masroig, el	5	0	2	5	3	44	23	0	**82**
Molar, el	8	0	7	2	2	11	4	0	**34**
Morera de Montsant, la	3	0	4	1	1	3	5	0	**17**
Poboleda	4	0	1	5	2	1	0	0	**13**
Porrera	7	0	6	7	2	0	11	0	**33**
Pradell de la Teixeta	6	0	1	4	7	1	3	0	**22**
Torre de Fontaubella, la	2	0	1	0	0	2	2	0	**7**
Torroja del Priorat	0	0	0	0	2	3	1	0	**6**
Ulldemolins	6	0	4	12	4	7	11	0	**44**
Vilella Alta, la	1	0	1	1	2	4	3	0	**12**
Vilella Baixa, la	1	0	1	4	3	5	0	0	**14**
Ribera d'Ebre	**379**	**6**	**338**	**435**	**328**	**371**	**295**	**0**	**2152**
Ascó	19	1	31	22	22	28	3	0	**126**
Benissanet	13	0	13	18	11	24	15	0	**94**
Flix	80	1	76	98	76	4	32	0	**367**
Garcia	9	0	9	10	3	1	10	0	**42**
Ginestar	12	0	11	12	6	8	13	0	**62**
Miravet	9	2	3	11	8	46	12	0	**91**
Móra d'Ebre	110	0	110	127	95	18	45	0	**505**
Móra la Nova	40	0	29	58	56	13	40	0	**236**
Palma d'Ebre, la	8	0	4	4	3	37	5	0	**61**
Rasquera	14	0	6	6	4	28	14	0	**72**
Riba-roja d'Ebre	21	0	17	31	16	7	33	0	**125**
Tivissa	27	0	16	15	13	84	68	0	**223**
Torre de l'Espanyol, la	11	2	6	11	10	32	3	0	**75**
Vinebre	6	0	7	12	5	41	2	0	**73**
Ripollès	**568**	**19**	**466**	**645**	**626**	**225**	**1759**	**1**	**4309**
Campdevànol	62	2	56	75	79	11	201	0	**486**
Campelles	10	0	2	2	6	4	6	0	**30**
Camprodon	49	5	40	92	55	11	99	0	**351**
Gombrèn	4	1	3	3	12	3	19	0	**45**
Llanars	9	0	5	9	10	12	13	0	**58**
Llosses, les	7	0	5	3	4	10	20	0	**49**

1.02 Població de dret ocupada per sexe i professió. Dones. Municipis per comarques. 1991.

Nombre de persones

	Professionals i tècnics	Personal directiu	Serveis administratius	Comerciants i venedors	Hoteleria i altres serveis	Agricultors i pescadors	Treballadors industrials	Professionals f. armades	Total
Molló	2	0	6	5	15	17	16	0	61
Ogassa	1	0	4	4	6	10	12	0	37
Palmerola	1	0	0	0	1	1	0	0	3
Pardines	0	0	0	1	4	10	3	0	18
Planoles	3	0	3	7	17	5	3	0	38
Queralbs	7	0	4	2	9	9	5	0	36
Ribes de Freser	54	2	43	59	78	11	118	1	366
Ripoll	241	4	225	279	201	14	792	0	1756
Sant Joan de les Abadesses	82	3	44	90	76	35	368	0	698
Sant Pau de Seguries	15	1	10	8	14	11	52	0	111
Setcases	0	0	0	0	13	7	5	0	25
Toses	4	0	7	0	4	6	2	0	23
Vallfogona de Ripollès	8	1	4	3	6	21	5	0	48
Vilallonga de Ter	9	0	5	3	16	17	20	0	70
Segarra	**374**	**19**	**331**	**279**	**234**	**70**	**810**	**0**	**2117**
Biosca	3	0	5	1	0	4	2	0	15
Cervera	178	8	149	143	124	4	435	0	1041
Estaràs	4	0	2	2	0	0	3	0	11
Granyanella	1	0	3	1	1	0	4	0	10
Granyena de Segarra	2	1	1	1	0	1	8	0	14
Guissona	68	2	52	51	45	3	143	0	364
Ivorra	2	0	4	2	0	3	2	0	13
Massoteres	0	0	3	1	1	1	6	0	12
Montoliu de Segarra	4	0	3	4	1	0	2	0	14
Montornès de Segarra	4	0	7	0	0	11	2	0	24
Oluges, les	4	3	3	2	1	2	6	0	21
Plans de Sió, els	18	0	8	5	1	0	16	0	48
Ribera d'Ondara	10	0	3	3	9	3	15	0	43
Sanaüja	8	2	1	5	10	8	11	0	45
Sant Guim de Freixenet	19	0	24	18	20	10	45	0	136
Sant Guim de la Plana	4	0	3	0	0	1	9	0	17
Sant Ramon	11	0	5	11	3	3	21	0	54
Talavera	5	2	8	1	3	5	10	0	34
Tarroja de Segarra	1	0	4	4	1	0	4	0	14
Torà	21	1	29	21	12	5	52	0	141
Torreflor	7	0	14	3	2	6	14	0	46
Segrià	**4147**	**180**	**4634**	**3762**	**3712**	**752**	**2620**	**6**	**19813**
Aitona	17	2	30	50	48	24	14	0	185
Alamús, els	11	0	9	7	8	2	3	0	40
Albatàrrec	14	0	20	18	31	6	13	0	102
Alcanó	4	0	2	4	0	2	0	0	12
Alcarràs	48	4	99	104	63	23	195	0	536
Alcoletge	19	0	30	22	26	6	73	0	176
Alfarràs	45	0	46	51	63	9	196	0	410
Alfés	4	0	13	3	6	1	0	0	27
Alguaire	71	2	47	55	40	22	82	0	319
Almacelles	80	4	101	112	89	31	67	0	484
Almatret	6	0	2	5	6	14	5	0	38
Almenar	69	0	59	51	52	18	67	0	316
Alpicat	58	6	76	66	53	11	90	1	361
Artesa de Lleida	35	0	25	21	13	0	10	0	104
Aspa	6	0	4	2	2	20	3	0	37
Benavent de Segrià	16	0	17	8	12	18	26	0	97
Corbins	14	1	18	15	11	38	23	0	120
Granja d'Escarp, la	9	0	8	14	11	13	12	0	67
Llardecans	14	0	14	12	5	23	14	0	82
Lleida	3388	155	3736	2885	2952	252	1383	5	14756
Maials	12	0	7	23	6	41	1	0	90
Massalcoreig	6	0	5	10	5	8	3	0	37
Montoliu de Lleida	5	0	8	4	8	8	2	0	35
Portella, la	8	0	9	14	3	3	30	0	67

1.02 Població de dret ocupada per sexe i professió. Dones. Municipis per comarques. 1991.

Nombre de persones

	Professionals i tècnics	Personal directiu	Serveis administratius	Comerciants i venedors	Hoteleria i altres serveis	Agricultors i pescadors	Treballadors industrials	Professionals f. armades	Total
Puigverd de Lleida	22	2	24	15	14	6	20	0	**103**
Rosselló	22	1	25	31	24	11	54	0	**168**
Sarroca de Lleida	6	0	3	3	5	2	20	0	**39**
Seròs	17	1	23	36	19	57	4	0	**157**
Soses	17	0	36	23	18	6	39	0	**139**
Sudanell	11	0	21	8	11	9	21	0	**81**
Sunyer	3	0	5	2	2	5	1	0	**18**
Torre-serona	6	0	10	2	4	13	4	0	**39**
Torrebesses	5	1	6	0	4	2	5	0	**23**
Torrefarrera	19	0	27	29	44	17	50	0	**186**
Torres de Segre	28	1	30	33	29	15	49	0	**185**
Vilanova de la Barca	16	0	26	11	22	10	27	0	**112**
Vilanova de Segrià	16	0	13	13	3	6	14	0	**65**
Selva	**1369**	**105**	**2254**	**2552**	**2929**	**299**	**3074**	**4**	**12586**
Amer	49	1	68	41	48	12	104	0	**323**
Anglès	88	2	123	110	60	15	374	1	**773**
Arbúcies	90	2	131	95	123	7	162	0	**610**
Blanes	385	20	525	814	704	14	256	0	**2718**
Breda	47	1	57	66	43	4	135	0	**353**
Brunyola	6	1	4	7	7	37	10	0	**72**
Caldes de Malavella	71	4	80	68	118	28	78	1	**448**
Cellera de Ter, la	36	0	46	40	28	13	150	0	**313**
Fogars de Tordera	2	0	14	7	4	5	12	0	**44**
Hostalric	25	5	71	56	55	1	112	0	**325**
Lloret de Mar	158	32	304	598	875	1	68	0	**2036**
Maçanet de la Selva	21	3	66	59	64	17	182	0	**412**
Massanes	3	1	10	3	11	5	22	0	**55**
Osor	8	0	11	9	5	3	21	0	**57**
Riells i Viabrea	20	1	27	13	19	3	46	0	**129**
Riudarenes	7	2	36	15	21	23	94	0	**198**
Riudellots de la Selva	13	2	56	18	44	16	60	0	**209**
Sant Feliu de Buixalleu	14	0	12	6	14	6	11	0	**63**
Sant Hilari Sacalm	37	7	78	85	65	4	198	0	**474**
Sant Julià del Llor i Bonmatí	10	0	28	16	18	3	86	0	**161**
Santa Coloma de Farners	120	5	233	157	242	25	480	1	**1263**
Sils	31	2	63	40	60	16	134	0	**346**
Susqueda	1	0	2	0	10	0	4	0	**17**
Tossa de Mar	34	4	54	98	123	0	6	0	**319**
Vidreres	58	6	92	93	120	11	169	0	**549**
Vilobí d'Onyar	35	4	63	38	48	30	100	1	**319**
Solsonès	**251**	**9**	**193**	**183**	**221**	**101**	**354**	**0**	**1312**
Castellar de la Ribera	4	0	2	0	2	9	3	0	**20**
Clariana de Cardener	10	0	5	0	0	1	2	0	**18**
Coma i la Pedra, la	3	0	1	2	2	1	8	0	**17**
Guixers	5	0	0	2	3	2	5	0	**17**
Lladurs	4	0	0	0	4	11	0	0	**19**
Llobera	2	0	6	2	2	1	4	0	**17**
Molsosa, la	3	0	2	0	0	4	1	0	**10**
Navès	5	0	7	1	1	1	2	0	**17**
Odèn	3	0	4	1	6	20	9	0	**43**
Olius	12	3	9	8	10	5	6	0	**53**
Pinell de Solsonès	3	0	3	3	1	1	5	0	**16**
Pinós	3	0	3	0	2	26	0	0	**34**
Riner	5	0	4	0	4	4	3	0	**20**
Sant Llorenç de Morunys	6	1	18	24	23	2	55	0	**129**
Solsona	183	5	129	140	161	13	251	0	**882**
Tarragonès	**3799**	**192**	**5041**	**3808**	**3835**	**229**	**1691**	**3**	**18598**
Altafulla	49	2	43	45	52	3	10	0	**204**
Catllar, el	36	2	54	43	26	1	19	0	**181**
Constantí	58	0	93	125	173	14	43	0	**506**
Creixell	20	2	30	23	26	0	7	0	**108**

1.02 Població de dret ocupada per sexe i professió. Dones. Municipis per comarques. 1991.

Nombre de persones

	Professionals i tècnics	Personal directiu	Serveis administratius	Comerciants i venedors	Hoteleria i altres serveis	Agricultors i pescadors	Treballadors industrials	Professionals f. armades	Total
Morell, el	21	1	68	44	43	22	64	0	**263**
Nou de Gaià, la	11	0	5	4	6	3	5	0	**34**
Pallaresos, els	16	0	20	7	5	2	4	0	**54**
Perafort	10	0	12	9	4	3	6	0	**44**
Pobla de Mafumet, la	10	0	27	15	17	15	24	0	**108**
Pobla de Montornès, la	8	0	21	24	24	14	12	0	**103**
Renau	1	0	5	0	0	0	0	0	**6**
Riera de Gaià, la	17	0	16	28	16	2	35	0	**114**
Roda de Barà	26	0	42	66	49	4	23	0	**210**
Salomó	3	0	11	11	15	1	13	0	**54**
Salou	146	29	175	264	252	6	31	1	**904**
Secuita, la	37	1	32	26	8	3	23	0	**130**
Tarragona	3056	142	3981	2599	2593	65	1199	1	**13636**
Torredembarra	99	8	138	189	150	6	90	1	**681**
Vespella	1	1	1	3	0	0	4	0	**10**
Vila-seca i Salou	148	4	237	266	353	48	57	0	**1113**
Vilallonga del Camp	26	0	30	17	23	17	22	0	**135**
Terra Alta	**115**	**5**	**103**	**182**	**105**	**296**	**504**	**0**	**1310**
Arnes	4	0	2	3	4	0	9	0	**22**
Batea	10	0	13	24	16	27	96	0	**186**
Bot	11	0	9	7	3	5	44	0	**79**
Caseres	1	0	0	5	1	2	21	0	**30**
Corbera d'Ebre	7	0	11	18	8	6	30	0	**80**
Fatarella, la	17	0	8	17	12	104	77	0	**235**
Gandesa	25	2	39	64	37	55	80	0	**302**
Horta de Sant Joan	21	1	1	15	8	71	61	0	**178**
Pinell de Brai, el	8	1	3	14	10	21	46	0	**103**
Pobla de Massaluca, la	3	0	8	7	2	1	4	0	**25**
Prat de Comte	5	0	4	1	1	0	1	0	**12**
Vilalba dels Arcs	3	1	5	7	3	4	35	0	**58**
Urgell	**587**	**38**	**589**	**689**	**483**	**229**	**1051**	**1**	**3667**
Agramunt	102	7	79	107	73	9	223	0	**600**
Anglesola	14	0	18	32	12	2	35	0	**113**
Belianes	8	0	8	6	9	28	16	0	**75**
Bellpuig	72	2	70	87	72	13	136	0	**452**
Castellserà	21	1	20	26	17	9	40	0	**134**
Ciutadilla	4	0	3	7	0	9	4	0	**27**
Fuliola, la	17	0	23	25	17	6	31	0	**119**
Guimerà	10	0	2	10	1	0	11	0	**34**
Maldà	3	0	3	6	4	21	5	0	**42**
Nalec	4	0	0	1	0	1	0	0	**6**
Omells de Na Gaia, els	3	0	1	5	1	4	2	0	**16**
Ossó de Sió	7	0	4	2	3	2	4	0	**22**
Preixana	0	0	4	9	3	1	16	0	**33**
Puigverd d'Agramunt	3	0	1	4	0	9	3	0	**20**
Sant Martí de Riucorb	12	0	8	3	10	31	17	0	**81**
Tàrrega	270	27	308	319	218	12	386	1	**1541**
Tornabous	10	0	10	11	14	11	23	0	**79**
Vallbona de les Monges	5	0	1	4	2	6	27	0	**45**
Verdú	16	1	14	17	12	51	59	0	**170**
Vilagrassa	6	0	12	8	15	4	13	0	**58**
Val d'Aran	**140**	**54**	**140**	**222**	**311**	**21**	**37**	**1**	**926**
Arres	1	0	0	2	1	1	0	0	**5**
Bausen	1	0	0	3	2	3	0	0	**9**
Bòrdes, es	4	0	7	1	7	0	0	0	**19**
Bossòst	18	2	11	55	26	3	6	1	**122**
Canejan	0	0	1	3	2	1	0	0	**7**
Les	10	1	4	22	20	0	3	0	**60**
Naut Aran	19	1	33	25	80	6	6	0	**170**
Vielha e Mijaran	86	49	82	105	162	7	22	0	**513**

1.02 Població de dret ocupada per sexe i professió. Dones. Municipis per comarques. 1991.

Nombre de persones

	Professionals i tècnics	Personal directiu	Serveis administratius	Comerciants i venedors	Hoteleria i altres serveis	Agricultors i pescadors	Treballadors industrials	Professionals f. armades	Total
Vilamòs	1	1	2	6	11	0	0	0	**21**
Vallès Occidental	**13737**	**589**	**19337**	**14109**	**12729**	**312**	**19383**	**14**	**80210**
Barberà del Vallès	378	22	719	655	653	11	1031	1	**3470**
Castellar del Vallès	325	14	446	301	195	9	524	0	**1814**
Castellbisbal	58	3	205	111	97	9	220	0	**703**
Cerdanyola del Vallès	1208	84	1662	1232	1201	20	1090	0	**6497**
Gallifa	2	0	3	0	3	0	3	0	**11**
Matadepera	244	26	199	132	43	0	28	0	**672**
Montcada i Reixac	342	18	798	524	521	25	619	1	**2848**
Palau de Plegamans	149	11	293	152	110	9	296	0	**1020**
Polinyà	33	3	101	48	93	3	201	0	**482**
Rellinars	3	0	1	6	2	0	2	0	**14**
Ripollet	305	5	585	559	526	9	821	0	**2810**
Rubí	703	21	1354	1035	1046	17	2084	1	**6261**
Sabadell	3895	121	5868	4163	3896	50	5973	3	**23969**
Sant Cugat del Vallès	2025	106	1739	924	665	19	522	1	**6001**
Sant Llorenç Savall	44	0	33	22	57	2	54	0	**212**
Sant Quirze del Vallès	310	23	524	232	158	7	195	0	**1449**
Santa Perpètua de Mogoda	227	11	441	366	314	11	616	2	**1988**
Sentmenat	70	1	105	91	77	8	373	0	**725**
Terrassa	3307	116	4111	3420	2986	72	4578	5	**18595**
Ullastrell	16	0	24	34	18	25	19	0	**136**
Vacarisses	28	2	25	14	14	4	18	0	**105**
Viladecavalls	65	2	101	88	54	2	116	0	**428**
Vallès Oriental	**4666**	**278**	**7819**	**5452**	**4974**	**344**	**10344**	**5**	**33882**
Aiguafreda	36	4	61	44	38	1	132	0	**316**
Ametlla del Vallès, l'	96	7	149	88	55	11	42	0	**448**
Bigues i Riells	59	3	88	78	51	13	76	0	**368**
Caldes de Montbui	250	14	328	258	218	17	456	0	**1541**
Campins	10	1	2	4	5	2	2	0	**26**
Canovelles	135	7	263	255	323	17	653	0	**1653**
Cànoves i Samalús	13	1	23	21	15	7	32	0	**112**
Cardedeu	177	11	255	148	129	8	422	0	**1150**
Castellcir	15	1	5	1	6	4	5	0	**37**
Castellterçol	56	1	39	35	33	10	90	1	**265**
Fogars de Montclús	6	0	6	1	15	1	4	0	**33**
Franqueses del Vallès, les	135	13	289	239	188	21	378	0	**1263**
Garriga, la	237	16	337	218	199	5	391	0	**1403**
Granera	1	0	3	0	0	2	1	0	**7**
Granollers	1188	68	1813	1221	947	26	1900	0	**7163**
Gualba	11	2	15	7	10	0	25	0	**70**
Llagosta, la	86	15	244	184	234	7	445	0	**1215**
Lliçà d'Amunt	104	1	181	127	96	5	152	0	**666**
Lliçà de Vall	66	3	137	56	81	6	119	0	**468**
Llinars del Vallès	99	6	148	90	103	13	304	0	**763**
Martorelles	67	6	155	81	84	4	168	0	**565**
Mollet del Vallès	552	25	1118	771	780	14	1404	1	**4665**
Montmany–Figaró	9	1	25	11	11	0	16	0	**73**
Montmeló	101	8	214	114	123	9	309	0	**878**
Montornès del Vallès	118	13	275	241	254	7	497	0	**1405**
Montseny	5	0	8	4	11	2	4	0	**34**
Parets del Vallès	172	6	409	210	193	7	513	0	**1510**
Roca del Vallès, la	131	8	185	123	111	16	284	0	**858**
Sant Antoni de Vilamajor	33	2	58	55	19	10	124	0	**301**
Sant Celoni	215	12	269	297	231	37	599	0	**1660**
Sant Esteve de Palautordera	43	0	27	25	15	8	34	0	**152**
Sant Feliu de Codines	90	5	111	70	85	6	115	2	**484**
Sant Fost de Campsentelles	101	4	164	83	77	4	126	0	**559**
Sant Pere de Vilamajor	23	1	48	11	21	6	39	0	**149**
Sant Quirze Safaja	17	0	5	4	15	3	5	0	**49**
Santa Eulàlia de Ronçana	68	4	107	77	48	8	73	0	**385**

1.02 Població de dret ocupada per sexe i professió. Dones. Municipis per comarques. 1991.

Nombre de persones

	Professionals i tècnics	Personal directiu	Serveis administratius	Comerciants i venedors	Hoteleria i altres serveis	Agricultors i pescadors	Treballadors industrials	Professionals f. armades	Total
Santa Maria de Martorelles	17	0	15	9	6	1	12	0	**60**
Santa Maria de Palautordera	59	4	121	108	55	12	315	1	**675**
Tagamanent	3	0	6	2	5	0	4	0	**20**
Vallgorguina	14	0	21	12	19	4	27	0	**97**
Vallromanes	18	5	23	18	15	0	9	0	**88**
Vilalba Sasserra	2	0	6	7	11	2	11	0	**39**
Vilanova del Vallès	28	0	63	44	39	8	27	0	**209**
Catalunya	**143457**	**7178**	**200690**	**138438**	**130602**	**11948**	**145701**	**160**	**778174**

1.03 Població de dret ocupada per sexe i professió. 1991. Total.
Totals comarcals i provincials, municipis per comarques.

1.03 Població de dret ocupada per sexe i professió. Total. Comarques i províncies. 1991.

Nombre de persones

	Professionals i tècnics	Personal directiu	Serveis administratius	Comerciants i venedors	Hoteleria i altres serveis	Agricultors i pescadors	Treballadors industrials	Professionals f. armades	**Total**
Alt Camp	1231	243	1446	1420	875	1265	6286	25	**12791**
Alt Empordà	2948	793	5040	5510	4823	3509	12083	317	**35023**
Alt Penedès	2419	502	3667	3077	2000	1827	13118	36	**26646**
Alt Urgell	778	135	835	1020	798	1068	2777	79	**7490**
Alta Ribagorça	175	23	98	131	199	163	469	1	**1259**
Anoia	2764	614	3462	3556	2408	1124	17472	43	**31443**
Bages	6274	1022	6485	7095	4570	1755	28255	171	**55627**
Baix Camp	5699	989	6165	7029	5221	3270	18436	110	**46919**
Baix Ebre	2446	383	2311	2808	1994	3682	8846	65	**22535**
Baix Empordà	2810	737	3716	4900	4635	2747	14519	127	**34191**
Baix Llobregat	21371	4009	31296	26849	24955	2605	110826	274	**222185**
Baix Penedès	1116	320	1705	1997	1762	785	6305	49	**14039**
Barcelonès	146521	24845	182813	126740	95496	3462	274395	1258	**855530**
Berguedà	1373	164	1207	1555	1131	1129	6910	78	**13547**
Cerdanya	492	116	462	679	786	670	1695	38	**4938**
Conca de Barberà	563	124	636	631	488	1068	3018	7	**6535**
Garraf	3484	549	3419	3875	3559	836	11448	43	**27213**
Garrigues	539	79	524	619	424	2338	2286	13	**6822**
Garrotxa	1909	390	2064	2037	1420	1264	9712	32	**18828**
Gironès	7314	1187	8884	7171	5126	1726	19914	269	**51591**
Maresme	12838	3475	15056	15562	10868	4505	45821	189	**108314**
Montsià	1329	282	1600	2046	1394	4588	7716	77	**19032**
Noguera	1131	185	931	1226	824	3215	4911	35	**12458**
Osona	4901	901	5277	5423	3238	3076	26436	50	**49302**
Pallars Jussà	567	79	479	465	410	955	1530	101	**4586**
Pallars Sobirà	280	27	200	148	307	497	620	6	**2085**
Pla d'Urgell	863	169	1019	1020	597	2570	4200	24	**10462**
Pla de l'Estany	923	187	1036	881	587	804	4004	8	**8430**
Priorat	287	34	245	255	232	1063	1179	10	**3305**
Ribera d'Ebre	936	75	684	657	592	1318	3263	27	**7552**
Ripollès	1012	193	905	1106	1006	801	5908	27	**10958**
Segarra	654	125	653	560	415	1152	3023	6	**6588**
Segrià	7841	1279	8280	8294	6253	8678	18970	577	**60172**
Selva	2776	744	4106	4720	5758	2149	17562	66	**37881**
Solsonès	431	61	330	315	348	900	1854	6	**4245**
Tarragonès	8047	1201	9403	7294	7309	1640	21352	348	**56594**
Terra Alta	217	41	220	324	209	1757	1710	16	**4494**
Urgell	1020	235	1099	1431	758	1991	4699	31	**11264**
Val d'Aran	295	182	286	360	562	143	779	32	**2639**
Vallès Occidental	28614	5383	34772	31343	21310	1610	114191	231	**237454**
Vallès Oriental	9550	2250	13548	11619	8395	2449	54530	122	**102463**
Catalunya	**296738**	**54332**	**366364**	**303748**	**234042**	**82154**	**913028**	**5024**	**2255430**

Províncies

Barcelona	240068	43705	300983	236662	177892	24287	703222	2495	**1729314**
Girona	20128	4340	26144	26921	23992	13454	85229	883	**201091**
Lleida	14671	2595	14822	15704	12082	23977	46466	912	**131229**
Tarragona	21871	3692	24415	24461	20076	20436	78111	734	**193796**

1.03 Població de dret ocupada per sexe i professió. Total. Municipis per comarques. 1991.

Nombre de persones

	Professionals i tècnics	Personal directiu	Serveis administratius	Comerciants i venedors	Hoteleria i altres serveis	Agricultors i pescadors	Treballadors industrials	Professionals f. armades	Total
Alt Camp	**1231**	**243**	**1446**	**1420**	**875**	**1265**	**6286**	**25**	**12791**
Aiguamúrcia	15	1	13	14	15	109	28	0	**195**
Alcover	106	21	97	127	74	183	732	5	**1345**
Alió	8	2	10	7	6	38	45	0	**116**
Bràfim	22	1	19	18	12	47	65	0	**184**
Cabra del Camp	10	2	15	5	8	54	70	0	**164**
Figuerola del Camp	10	5	13	4	3	14	28	0	**77**
Garidells, els	7	0	2	4	9	25	29	0	**76**
Masó, la	10	1	7	10	1	30	26	0	**85**
Milà, el	5	0	5	7	0	16	19	0	**52**
Mont-ral	14	0	3	1	6	7	11	0	**42**
Montferri	6	0	4	3	6	23	10	1	**53**
Nulles	7	3	9	8	3	40	22	0	**92**
Pla de Santa Maria, el	45	4	74	50	34	79	303	0	**589**
Pont d'Armentera, el	11	0	16	12	5	25	101	4	**174**
Puigpelat	12	0	19	10	5	34	81	0	**161**
Querol	8	2	3	3	3	18	13	0	**50**
Riba, la	32	16	31	25	12	1	210	0	**327**
Rodonyà	10	0	13	15	9	45	51	0	**143**
Roureli, el	6	0	8	8	7	22	33	0	**84**
Vallmoll	40	18	43	30	23	38	202	0	**394**
Valls	770	161	976	1003	593	226	3951	14	**7694**
Vila-rodona	29	2	26	36	28	108	125	1	**355**
Vilabella	48	4	40	20	13	83	131	0	**339**
Alt Empordà	**2948**	**793**	**5040**	**5510**	**4823**	**3509**	**12083**	**317**	**35023**
Agullana	20	8	56	28	35	28	87	1	**263**
Albanyà	5	1	4	6	6	14	11	0	**47**
Armentera, l'	41	5	31	23	23	79	79	0	**281**
Avinyonet de Puigventós	19	4	23	25	17	23	68	0	**179**
Bàscara	30	7	28	32	36	62	108	5	**308**
Biure	1	1	12	21	5	11	23	0	**74**
Boadella d'Empordà	4	0	6	16	11	22	27	0	**86**
Borrassà	12	0	19	30	12	50	63	0	**186**
Cabanelles	5	0	2	1	16	37	17	0	**78**
Cabanes	14	3	30	47	15	108	103	0	**320**
Cadaqués	51	35	54	80	196	22	294	2	**734**
Cantallops	6	0	13	15	10	22	31	0	**97**
Capmany	12	6	32	12	19	29	56	0	**166**
Castelló d'Empúries	100	41	182	234	244	171	454	1	**1427**
Cistella	2	0	7	14	4	45	19	0	**91**
Colera	10	10	21	18	27	13	55	4	**158**
Darnius	17	7	23	15	18	16	62	0	**158**
Escala, l'	135	42	175	380	349	110	728	12	**1931**
Espolla	14	1	13	16	7	60	39	0	**150**
Far d'Empordà, el	6	1	17	21	13	43	64	1	**166**
Figueres	1522	331	2323	2349	1651	264	4810	161	**13411**
Fortià	13	5	19	29	17	63	74	0	**220**
Garrigàs	13	1	13	12	3	49	29	0	**120**
Garriguella	38	3	20	32	29	68	71	0	**261**
Jonquera, la	34	25	327	251	273	16	173	23	**1122**
Lladó	10	1	23	15	15	43	77	1	**185**
Llançà	67	29	127	184	232	106	465	8	**1218**
Llers	29	6	41	71	24	29	100	1	**301**
Maçanet de Cabrenys	10	4	45	14	39	26	94	2	**234**
Masarac	4	0	12	5	4	43	19	0	**87**
Mollet de Peralada	6	2	8	2	6	32	9	0	**65**
Navata	15	2	31	31	20	72	85	1	**257**
Ordis	20	2	12	8	7	49	32	0	**130**
Palau de Santa Eulàlia	0	3	6	6	3	7	11	0	**36**
Palau-saverdera	22	6	22	35	23	44	88	0	**240**
Pau	10	5	13	19	12	46	34	0	**139**

1.03 Població de dret ocupada per sexe i professió. Total. Municipis per comarques. 1991.

Nombre de persones

	Professionals i tècnics	Personal directiu	Serveis administratius	Comerciants i venedors	Hoteleria i altres serveis	Agricultors i pescadors	Treballadors industrials	Professionals f. armades	Total
Pedret i Marzà	4	0	7	8	1	36	5	0	**61**
Peralada	36	5	63	36	79	142	121	6	**488**
Pont de Molins	3	3	12	17	10	14	37	0	**96**
Pontós	5	0	4	3	6	42	27	1	**88**
Port de la Selva, el	29	3	30	57	38	52	80	6	**295**
Portbou	46	10	203	96	138	1	211	29	**734**
Rabós	3	0	6	2	3	21	12	0	**47**
Riumors	4	1	3	5	3	27	16	0	**59**
Roses	216	94	370	600	717	375	1 348	28	**3 748**
Sant Climent Sescebes	8	0	24	21	26	51	41	11	**182**
Sant Llorenç de la Muga	6	2	3	13	8	11	18	0	**61**
Sant Miquel de Fluvià	3	3	21	17	10	12	112	0	**178**
Sant Mori	6	0	10	3	5	11	16	0	**51**
Sant Pere Pescador	42	6	58	72	42	131	116	6	**473**
Santa Llogaia d'Àlguema	2	3	14	18	5	6	82	0	**130**
Saus	31	11	27	38	22	37	105	1	**272**
Selva de Mar, la	5	0	5	6	7	17	26	0	**66**
Siurana	6	0	7	3	4	40	11	1	**72**
Terrades	7	0	5	4	5	22	22	0	**65**
Torroella de Fluvià	7	0	10	9	8	75	23	0	**132**
Vajol, la	4	0	3	2	6	0	3	0	**18**
Ventalló	16	4	21	21	19	96	33	0	**210**
Vila-sacra	8	1	20	29	12	30	55	0	**155**
Vilabertran	17	11	39	46	26	85	129	0	**353**
Viladamat	10	0	6	14	12	49	42	0	**133**
Vilafant	64	24	192	179	111	46	576	3	**1 195**
Vilajuïga	9	0	31	35	46	27	80	1	**229**
Vilamacolum	4	4	6	5	4	34	16	0	**73**
Vilamalla	13	7	37	35	20	32	117	1	**262**
Vilamaniscle	9	3	3	6	4	15	7	0	**47**
Vilanant	7	1	6	10	4	36	24	0	**88**
Vilaür	1	0	4	3	1	14	13	0	**36**
Alt Penedès	**2 419**	**502**	**3 667**	**3 077**	**2 000**	**1 827**	**13 118**	**36**	**26 646**
Avinyonet del Penedès	23	2	44	43	40	75	222	0	**449**
Cabanyes, les	30	3	32	25	8	9	66	0	**173**
Castellet i la Gornal	22	6	40	21	32	78	177	0	**376**
Castellví de la Marca	28	17	42	31	25	123	235	0	**501**
Font-rubí	40	4	43	38	24	119	144	0	**412**
Gelida	153	25	216	160	105	26	858	1	**1 544**
Granada, la	54	7	70	46	33	38	207	0	**455**
Mediona	22	3	23	34	30	71	195	0	**378**
Olèrdola	34	11	102	69	49	52	311	0	**628**
Olesa de Bonesvalls	13	0	20	16	10	10	104	0	**173**
Pacs del Penedès	11	6	16	20	2	21	97	0	**173**
Pla del Penedès, el	20	6	47	50	20	61	178	0	**382**
Pontons	4	0	8	13	11	25	25	0	**86**
Puigdàlber	7	2	7	16	9	12	60	0	**113**
Sant Cugat Sesgarrigues	20	7	41	13	15	32	135	0	**263**
Sant Llorenç d'Hortons	32	8	45	43	35	60	169	0	**392**
Sant Martí Sarroca	40	9	99	85	61	221	412	0	**927**
Sant Pere de Riudebitlles	47	15	60	81	47	27	501	0	**778**
Sant Quintí de Mediona	25	15	48	47	43	57	315	2	**552**
Sant Sadurní d'Anoia	335	65	448	426	226	104	2 049	5	**3 658**
Santa Fe del Penedès	8	1	12	7	5	19	27	0	**79**
Santa Margarida i els Monjos	80	20	169	97	108	81	891	0	**1 446**
Subirats	65	11	73	85	57	164	331	1	**787**
Torrelavit	32	2	33	45	18	55	222	0	**407**
Torrelles de Foix	29	4	34	29	46	57	276	7	**482**
Vilafranca del Penedès	1 220	242	1 852	1 495	936	194	4 764	20	**10 723**
Vilobí del Penedès	25	11	43	42	5	36	147	0	**309**
Alt Urgell	**778**	**135**	**835**	**1 020**	**798**	**1 068**	**2 777**	**79**	**7 490**
Aàs i Cerc	18	0	15	20	8	43	35	1	**140**

1.03 Població de dret ocupada per sexe i professió. Total. Municipis per comarques. 1991.

Nombre de persones

	Professionals i tècnics	Personal directiu	Serveis administratius	Comerciants i venedors	Hoteleria i altres serveis	Agricultors i pescadors	Treballadors industrials	Professionals f. armades	Total
Arsèguel	1	0	3	6	3	13	4	0	**30**
Bassella	6	0	1	2	7	75	22	0	**113**
Cabó	1	0	4	0	0	37	9	0	**51**
Cava	0	0	1	0	0	16	6	0	**23**
Coll de Nargó	17	1	9	25	16	74	75	0	**217**
Estamariu	1	0	0	12	1	26	12	0	**52**
Fígols i Alinyà	4	0	5	7	5	37	42	0	**100**
Josa i Tuixén	3	0	5	3	4	26	10	0	**51**
Montferrer i Castellbó	28	6	30	29	16	79	82	0	**270**
Oliana	73	7	68	45	73	39	547	3	**855**
Organyà	29	8	39	45	35	47	201	4	**408**
Peramola	6	0	3	6	14	51	45	0	**125**
Pont de Bar, el	3	0	4	6	7	42	22	0	**84**
Ribera d'Urgellet	30	2	29	27	21	145	81	0	**335**
Seu d'Urgell, la	531	109	576	736	549	160	1 449	71	**4 181**
Valls d'Aguilar, les	5	0	5	11	3	42	23	0	**89**
Valls del Valira, les	20	2	31	37	36	73	101	0	**300**
Vansa i Fórnols, la	2	0	7	3	0	43	11	0	**66**
Alta Ribagorça	**175**	**23**	**98**	**131**	**199**	**163**	**469**	**1**	**1 259**
Barruera	34	6	17	13	65	71	72	0	**278**
Pont de Suert, el	117	14	72	97	117	71	312	1	**801**
Vilaller	24	3	9	21	17	21	85	0	**180**
Anoia	**2 764**	**614**	**3 462**	**3 556**	**2 408**	**1 124**	**17 472**	**43**	**31 443**
Argençola	3	1	4	1	2	44	4	0	**59**
Bellprat	4	0	4	5	2	23	7	0	**45**
Bruc, el	32	9	20	24	48	20	95	0	**248**
Cabrera d'Igualada	3	0	8	2	4	18	37	0	**72**
Calaf	96	20	124	169	88	58	659	4	**1 218**
Calonge de Segarra	0	1	2	8	2	34	23	0	**70**
Capellades	166	27	202	179	104	12	1 263	4	**1 957**
Carme	20	3	31	24	19	9	135	0	**241**
Castellfollit de Riubregós	9	0	6	6	4	26	31	0	**82**
Castellolí	27	4	21	21	10	27	55	0	**165**
Copons	6	2	9	11	3	11	46	0	**88**
Hostalets de Pierola, els	24	9	39	23	25	42	158	0	**320**
Igualada	1 585	390	1 884	1 728	902	100	5 730	30	**12 349**
Jorba	25	1	36	26	9	25	87	0	**209**
Llacuna, la	31	3	17	31	23	64	109	0	**278**
Masquefa	58	21	125	101	72	38	597	0	**1 012**
Montmaneu	7	3	19	13	48	21	16	0	**127**
Òdena	56	17	91	74	79	54	633	0	**1 004**
Orpí	4	4	2	1	4	9	26	0	**50**
Piera	178	29	202	232	154	122	1 216	1	**2 134**
Pobla de Claramunt, la	61	14	55	57	39	15	360	0	**601**
Prats de Rei, els	9	3	15	20	18	35	94	0	**194**
Pujalt	5	0	4	2	1	35	10	0	**57**
Rubió	2	0	2	4	2	21	10	0	**41**
Sant Martí de Tous	46	5	43	31	10	57	151	0	**343**
Sant Martí Sesgueioles	5	2	11	13	8	31	60	0	**130**
Sant Pere Sallavinera	8	0	7	6	6	17	22	1	**67**
Santa Margarida de Montbui	121	26	199	321	376	54	2 572	2	**3 671**
Santa Maria de Miralles	1	0	0	7	9	10	10	0	**37**
Torre de Claramunt, la	32	7	50	36	21	28	450	0	**624**
Vallbona d'Anoia	30	1	42	44	11	5	250	0	**383**
Veciana	10	1	3	5	1	35	15	0	**70**
Vilanova del Camí	100	11	185	331	304	24	2 541	1	**3 497**
Bages	**6 274**	**1 022**	**6 485**	**7 095**	**4 570**	**1 755**	**28 255**	**171**	**55 627**
Aguilar de Segarra	4	1	3	2	3	32	23	1	**69**
Artés	90	20	144	128	76	78	1 061	6	**1 603**
Avinyó	54	5	67	55	24	52	614	1	**872**

1.03 Població de dret ocupada per sexe i professió. Total. Municipis per comarques. 1991.

Nombre de persones

	Professionals i tècnics	Personal directiu	Serveis administratius	Comerciants i venedors	Hoteleria i altres serveis	Agricultors i pescadors	Treballadors industrials	Professionals f. armades	Total
Balsareny	94	9	68	117	61	37	833	9	**1228**
Calders	37	4	27	24	19	25	97	0	**233**
Callús	40	18	56	38	27	23	293	2	**497**
Cardona	212	14	161	218	230	167	1114	2	**2118**
Castellbell i el Vilar	66	15	79	91	85	25	599	0	**960**
Castellfollit del Boix	12	1	13	11	12	58	18	0	**125**
Castellgalí	20	4	25	20	23	22	105	0	**219**
Castellnou de Bages	8	2	12	7	7	10	35	0	**81**
Estany, l'	8	6	13	8	12	24	78	0	**149**
Fonollosa	27	2	23	20	10	81	132	0	**295**
Gaià	3	0	1	3	3	22	21	0	**53**
Manresa	3622	556	3763	3748	2112	283	9944	102	**24130**
Marganell	26	6	9	4	5	11	43	0	**104**
Moià	138	31	99	153	111	99	632	13	**1276**
Monistrol de Calders	11	2	16	12	20	16	148	0	**225**
Monistrol de Montserrat	117	12	91	113	174	10	403	5	**925**
Mura	9	3	2	10	11	11	38	0	**84**
Navarcles	144	46	166	248	130	21	1227	0	**1982**
Navàs	178	28	172	241	134	118	1232	0	**2103**
Pont de Vilomara i Rocafort, el	25	8	60	83	45	6	503	0	**730**
Rajadell	4	2	10	25	2	48	20	0	**111**
Sallent	249	20	225	306	222	77	1439	4	**2542**
Sant Feliu Sasserra	15	6	10	11	13	41	143	0	**239**
Sant Fruitós de Bages	165	53	210	253	142	37	966	4	**1830**
Sant Joan de Vilatorrada	219	21	236	360	286	46	1899	6	**3073**
Sant Mateu de Bages	16	1	16	9	8	68	83	0	**201**
Sant Salvador de Guardiola	53	23	65	52	41	37	192	1	**464**
Sant Vicenç de Castellet	172	40	237	267	187	27	1580	8	**2518**
Santa Maria d'Oló	27	2	22	19	17	42	307	0	**436**
Santpedor	155	27	213	208	145	50	1051	2	**1851**
Súria	252	34	169	226	170	49	1366	5	**2271**
Talamanca	2	0	2	5	3	2	16	0	**30**
Baix Camp	**5699**	**989**	**6165**	**7029**	**5221**	**3270**	**18436**	**110**	**46919**
Albiol, l'	5	0	10	1	3	8	6	0	**33**
Aleixar, l'	30	4	42	19	8	53	79	0	**235**
Alforja	46	9	40	40	20	85	174	0	**414**
Almoster	25	9	31	28	12	43	50	1	**199**
Arbolí	1	2	7	9	3	14	18	1	**55**
Argentera, l'	9	0	12	3	0	13	10	0	**47**
Borges del Camp, les	47	13	64	90	32	48	235	0	**529**
Botarell	17	5	24	23	19	47	51	0	**186**
Cambrils	640	124	569	838	914	493	1698	22	**5298**
Capafonts	0	1	1	7	4	12	12	0	**37**
Castellvell del Camp	66	8	51	67	30	41	129	0	**392**
Colldejou	5	1	3	10	3	22	13	0	**57**
Duesaigües	8	1	10	8	6	20	20	0	**73**
Febró, la	4	1	2	2	2	5	6	0	**22**
Maspujols	19	2	24	20	9	43	35	0	**152**
Mont-roig del Camp	140	28	130	218	303	266	691	5	**1781**
Montbrió del Camp	51	0	50	55	31	99	217	0	**503**
Prades	14	2	12	20	19	59	52	0	**178**
Pratdip	8	1	13	12	11	39	41	0	**125**
Reus	4013	697	4438	4981	3340	735	12540	71	**30815**
Riudecanyes	14	3	31	31	13	33	66	0	**191**
Riudecols	18	0	27	20	8	107	218	1	**399**
Riudoms	137	28	164	169	119	437	689	2	**1745**
Selva del Camp, la	104	12	138	115	86	250	647	4	**1356**
Vandellòs i l'Hospitalet de l'Infant	219	23	206	170	185	44	566	3	**1416**
Vilanova d'Escornalbou	4	1	10	19	11	59	47	0	**151**
Vilaplana	26	3	23	29	13	69	42	0	**205**
Vinyols i els Arcs	29	11	33	25	17	126	84	0	**325**
Baix Ebre	**2446**	**383**	**2311**	**2808**	**1994**	**3682**	**8846**	**65**	**22535**
Aldea, l'	52	12	77	140	111	347	554	0	**1283**

1.03 Població de dret ocupada per sexe i professió. Total. Municipis per comarques. 1991.

Nombre de persones

	Professionals i tècnics	Personal directiu	Serveis administratius	Comerciants i venedors	Hoteleria i altres serveis	Agricultors i pescadors	Treballadors industrials	Professionals f. armades	Total
Aldover	19	4	17	38	24	99	103	0	**304**
Alfara de Carles	3	0	6	6	5	72	57	0	**149**
Ametlla de Mar, l'	69	24	120	183	175	379	313	32	**1295**
Ampolla, l'	26	11	52	55	65	114	205	0	**528**
Benifallet	29	0	16	21	24	119	76	0	**285**
Camarles	32	17	53	92	57	332	419	1	**1003**
Deltebre	138	42	491	274	253	673	1676	8	**3255**
Paüls	26	0	13	8	12	75	89	0	**223**
Perelló, el	41	4	35	71	46	263	278	4	**742**
Roquetes	191	35	225	233	180	201	894	0	**1959**
Tivenys	21	5	26	33	30	149	138	1	**403**
Tortosa	1747	227	1445	1598	987	803	3880	18	**10705**
Xerta	52	2	35	56	25	56	164	1	**391**
Baix Empordà	**2810**	**737**	**3716**	**4900**	**4635**	**2747**	**14519**	**127**	**34191**
Albons	15	1	13	19	14	49	65	0	**176**
Begur	78	26	102	114	164	59	454	9	**1006**
Bellcaire d'Empordà	19	3	26	13	8	32	76	0	**177**
Bisbal d'Empordà, la	282	51	354	371	234	85	1607	2	**2986**
Calonge	158	43	194	277	294	131	818	6	**1921**
Castell-Platja d'Aro	132	65	204	412	483	71	526	11	**1904**
Colomers	14	1	5	6	6	19	23	1	**75**
Corçà	38	7	35	51	28	56	187	0	**402**
Cruïlles, Monells i S. Sadurní de l'H.	30	3	31	37	25	75	176	1	**378**
Foixà	12	0	15	11	8	40	34	0	**120**
Fontanilles	2	1	2	3	4	38	9	0	**59**
Forallac	40	15	59	65	57	103	242	13	**594**
Garrigoles	5	1	6	5	3	23	16	0	**59**
Gualta	4	3	15	4	13	40	30	0	**109**
Jafre	15	6	15	13	4	31	37	0	**121**
Mont-ras	41	4	46	71	72	54	236	0	**524**
Palafrugell	481	138	701	886	923	303	2961	22	**6415**
Palamós	453	139	574	842	619	392	2127	40	**5186**
Palau-sator	4	0	4	16	6	48	27	0	**105**
Pals	49	13	80	75	75	100	219	1	**612**
Parlavà	16	1	15	9	5	59	34	0	**139**
Pera, la	17	5	13	8	10	36	79	0	**168**
Regencós	9	0	8	9	11	9	52	0	**98**
Rupià	9	1	9	5	6	24	29	0	**83**
Sant Feliu de Guíxols	417	124	625	942	944	179	2614	12	**5857**
Santa Cristina d'Aro	82	26	105	108	113	70	265	0	**769**
Serra de Daró	7	1	5	6	1	34	17	0	**71**
Tallada d'Empordà, la	17	1	14	10	7	63	30	0	**142**
Torrent	5	0	5	10	7	16	21	0	**64**
Torroella de Montgrí	263	53	331	399	408	278	1093	7	**2832**
Ullà	12	2	25	28	17	47	137	0	**268**
Ullastret	10	0	8	8	9	47	34	0	**116**
Ultramort	4	0	8	3	1	25	25	0	**66**
Vall-llobrega	7	0	7	15	16	27	27	1	**100**
Verges	52	3	52	44	34	66	168	1	**420**
Vilopriu	11	0	5	5	6	18	24	0	**69**
Baix Llobregat	**21371**	**4009**	**31296**	**26849**	**24955**	**2605**	**110826**	**274**	**222185**
Abrera	139	26	284	172	191	33	1232	2	**2079**
Begues	143	46	144	124	76	29	284	3	**849**
Castelldefels	1733	487	1817	1994	1816	108	4089	18	**12062**
Castellví de Rosanes	44	23	57	36	24	12	92	0	**288**
Cervelló	321	82	415	365	173	27	779	0	**2162**
Collbató	49	15	76	52	46	12	139	1	**390**
Corbera de Llobregat	347	137	408	355	157	21	692	0	**2117**
Cornellà de Llobregat	2648	296	4187	3656	3805	110	16094	19	**30815**
Esparreguera	414	86	544	558	410	42	2395	6	**4455**
Esplugues de Llobregat	2293	459	3034	2422	2015	63	8009	15	**18310**

1.03 Població de dret ocupada per sexe i professió. Total. Municipis per comarques. 1991.

Nombre de persones

	Professionals i tècnics	Personal directiu	Serveis administratius	Comerciants i venedors	Hoteleria i altres serveis	Agricultors i pescadors	Treballadors industrials	Professionals f. armades	Total
Gavà	1141	220	1844	1546	1364	183	5937	15	**12250**
Martorell	610	103	1089	630	598	84	3116	38	**6268**
Molins de Rei	776	153	1265	973	538	79	3098	3	**6885**
Olesa de Montserrat	496	103	542	569	429	66	2895	15	**5115**
Pallejà	271	76	323	292	197	23	1320	2	**2504**
Papiol, el	136	24	173	173	123	43	642	0	**1314**
Prat de Llobregat, el	1591	210	3037	2433	3393	364	11510	52	**22590**
Sant Andreu de la Barca	343	59	585	470	640	37	3353	9	**5496**
Sant Boi de Llobregat	2216	263	3516	2946	2897	342	14748	19	**26947**
Sant Climent de Llobregat	71	12	96	95	58	120	401	1	**854**
Sant Esteve Sesrovires	103	34	157	132	100	40	457	3	**1026**
Sant Feliu de Llobregat	1193	216	2004	1470	1378	87	7214	13	**13575**
Sant Joan Despí	941	176	1360	1166	1085	90	4950	2	**9770**
Sant Just Desvern	1298	298	858	798	366	39	1291	2	**4950**
Sant Vicenç dels Horts	408	78	713	861	756	116	4394	27	**7353**
Santa Coloma de Cervelló	206	45	224	153	91	42	441	0	**1202**
Torrelles de Llobregat	164	27	185	151	75	57	288	0	**947**
Vallirana	271	87	403	331	241	15	1194	0	**2542**
Viladecans	1005	168	1956	1926	1913	321	9772	9	**17070**
Baix Penedès	**1116**	**320**	**1705**	**1997**	**1762**	**785**	**6305**	**49**	**14039**
Albinyana	14	2	26	23	13	39	108	0	**225**
Arboç, l'	74	19	99	142	135	43	777	1	**1290**
Banyeres del Penedès	45	12	54	44	42	40	310	0	**547**
Bellvei	30	4	41	35	26	75	156	0	**367**
Bisbal del Penedès, la	26	2	68	63	35	59	218	2	**473**
Bonastre	11	0	10	1	2	17	32	0	**73**
Calafell	216	88	314	442	496	99	1000	13	**2668**
Cunit	85	22	130	119	127	17	324	1	**825**
Llorenç del Penedès	54	14	62	49	33	88	254	3	**557**
Masllorenç	11	0	12	11	17	43	42	0	**136**
Montmell,el	6	0	8	8	11	21	35	0	**89**
Sant Jaume dels Domenys	24	7	43	48	34	82	198	0	**436**
Santa Oliva	26	5	39	51	50	43	291	0	**505**
Vendrell, el	494	145	799	961	741	119	2560	29	**5848**
Barcelonès	**146521**	**24845**	**182813**	**126740**	**95496**	**3462**	**274395**	**1258**	**855530**
Badalona	5920	1014	10207	9730	8511	455	37752	71	**73660**
Barcelona	129077	22501	149044	97368	65873	2312	156705	1050	**623930**
Hospitalet de Llobregat, l'	8143	935	16904	12472	13291	419	48314	81	**100559**
Sant Adrià de Besòs	707	92	1531	1652	1775	84	5472	27	**11340**
Santa Coloma de Gramenet	2674	303	5127	5518	6046	192	26152	29	**46041**
Berguedà	**1373**	**164**	**1207**	**1555**	**1131**	**1129**	**6910**	**78**	**13547**
Avià	62	4	58	43	37	133	385	0	**722**
Bagà	49	7	38	72	49	29	462	3	**709**
Berga	680	90	589	660	523	117	2258	58	**4975**
Borredà	26	0	9	15	13	41	56	1	**161**
Capolat	0	0	2	1	2	15	3	0	**23**
Casserres	44	5	33	44	25	83	295	0	**529**
Castell de l'Areny	1	0	2	1	4	9	3	0	**20**
Castellar de N'Hug	1	1	3	17	16	10	22	0	**70**
Castellar del Riu	0	0	3	13	7	8	4	0	**35**
Cercs	50	2	50	40	57	11	287	1	**498**
Espunyola, l'	4	1	0	1	2	66	15	0	**89**
Fígols	1	0	0	0	2	3	3	0	**9**
Gironella	137	19	153	231	114	30	951	1	**1636**
Gisclareny	3	0	1	0	0	4	5	0	**13**
Gósol	4	0	6	7	7	41	21	0	**86**
Guardiola de Berguedà	36	3	25	58	51	21	198	0	**392**
Montclar	1	0	0	3	1	44	5	0	**54**
Montmajor	12	2	10	6	6	85	49	0	**170**
Nou de Berguedà, la	5	0	1	3	8	7	23	0	**47**
Olvan	13	1	18	28	12	43	201	2	**318**

1.03 Població de dret ocupada per sexe i professió. Total. Municipis per comarques. 1991.

Nombre de persones

	Professionals i tècnics	Personal directiu	Serveis administratius	Comerciants i venedors	Hoteleria i altres serveis	Agricultors i pescadors	Treballadors industrials	Professionals f. armades	Total
Pobla de Lillet, la	54	2	37	53	52	30	358	4	**590**
Puig-reig	139	20	128	210	105	63	1 008	7	**1 680**
Quar, la	2	0	1	2	2	10	1	0	**18**
Sagàs	7	1	3	3	0	50	18	0	**82**
Saldes	11	2	12	7	14	24	49	1	**120**
Sant Jaume de Frontanyà	2	0	1	2	2	6	1	0	**14**
Santa Maria de Merlès	7	1	3	5	2	54	23	0	**95**
Vallcebre	6	0	3	6	4	21	34	0	**74**
Vilada	13	3	15	22	12	8	155	0	**228**
Viver i Serrateix	3	0	3	2	2	63	17	0	**90**
Cerdanya	**492**	**116**	**462**	**679**	**786**	**670**	**1 695**	**38**	**4 938**
Alp	43	13	35	48	76	18	110	4	**347**
Bellver de Cerdanya	48	6	57	66	86	135	221	0	**619**
Bolvir	4	0	7	7	12	38	21	0	**89**
Das	6	1	6	0	2	23	18	0	**56**
Fontanals de Cerdanya	8	4	10	9	11	37	37	0	**116**
Ger	6	3	6	16	6	41	29	0	**107**
Guils de Cerdanya	13	3	15	14	7	33	20	0	**105**
Isòvol	2	1	7	4	2	39	7	0	**62**
Lles	7	4	4	6	18	58	12	0	**109**
Llívia	40	10	39	60	48	35	117	1	**350**
Meranges	0	0	2	1	5	17	3	0	**28**
Montellà i Martinet	25	2	13	26	57	31	68	1	**223**
Prats i Sansor	11	2	4	8	9	10	12	0	**56**
Prullans	2	2	4	2	10	32	14	0	**66**
Puigcerdà	271	58	250	404	430	111	997	32	**2 553**
Urús	6	7	3	8	7	12	9	0	**52**
Conca de Barberà	**563**	**124**	**636**	**631**	**488**	**1 068**	**3 018**	**7**	**6 535**
Barberà de la Conca	22	1	6	9	10	57	49	0	**154**
Blancafort	6	2	16	6	6	72	35	0	**143**
Conesa	3	0	3	1	2	16	8	0	**33**
Espluga de Francolí, l'	84	25	122	149	135	158	638	0	**1 311**
Forès	1	1	0	0	0	18	2	0	**22**
Llorac	1	0	2	1	2	17	6	0	**29**
Montblanc	200	40	243	210	159	100	1 125	3	**2 080**
Passanant	7	0	4	1	3	49	19	0	**83**
Piles, les	1	1	4	0	3	23	16	0	**48**
Pira	3	3	8	4	9	37	44	0	**108**
Rocafort de Queralt	3	0	9	8	5	27	32	0	**84**
Santa Coloma de Queralt	91	14	109	120	58	148	420	4	**964**
Santa Perpètua de Gaià	3	0	4	5	2	18	11	0	**43**
Sarral	29	19	33	48	40	82	228	0	**479**
Savallà del Comtat	3	0	0	4	0	7	3	0	**17**
Senan	0	1	1	2	1	3	5	0	**13**
Solivella	26	2	20	15	17	74	93	0	**247**
Vallclara	0	0	6	3	2	15	8	0	**34**
Vallfogona de Riucorb	6	1	3	1	4	18	5	0	**38**
Vilanova de Prades	4	0	9	2	3	37	7	0	**62**
Vilaverd	6	1	6	6	2	4	74	0	**99**
Vimbodí	64	13	28	36	25	88	190	0	**444**
Garraf	**3 484**	**549**	**3 419**	**3 875**	**3 559**	**836**	**11 448**	**43**	**27 213**
Canyelles	31	2	35	27	26	7	153	0	**281**
Cubelles	99	18	141	157	148	34	472	0	**1 069**
Olivella	22	2	21	19	14	11	55	0	**144**
Sant Pere de Ribes	489	92	489	589	691	142	2 424	4	**4 920**
Sitges	787	165	672	892	939	89	1 314	19	**4 877**
Vilanova i la Geltrú	2 056	270	2 061	2 191	1 741	553	7 030	20	**15 922**
Garrigues	**539**	**79**	**524**	**619**	**424**	**2 338**	**2 286**	**13**	**6 822**
Albagés, l'	12	0	9	11	13	81	59	0	**185**
Albi, l'	22	1	24	21	8	116	109	0	**301**

1.03 Població de dret ocupada per sexe i professió. Total. Municipis per comarques. 1991.

Nombre de persones

	Professionals i tècnics	Personal directiu	Serveis administratius	Comerciants i venedors	Hoteleria i altres serveis	Agricultors i pescadors	Treballadors industrials	Professionals f. armades	Total
Arbeca	65	5	43	56	41	334	285	0	**829**
Bellaguarda	5	1	5	16	7	81	29	0	**144**
Borges Blanques, les	163	45	203	268	179	211	802	9	**1880**
Bovera	8	0	6	8	3	73	27	0	**125**
Castelldans	23	3	20	21	13	227	72	0	**379**
Cervià de les Garrigues	12	1	12	21	11	162	77	0	**296**
Cogul, el	2	1	8	4	2	32	14	0	**63**
Espluga Calba, l'	13	1	7	15	4	65	69	0	**174**
Floresta, la	10	0	10	2	3	20	20	0	**65**
Fulleda	0	0	2	5	1	18	15	0	**41**
Granadella, la	23	2	23	16	21	118	76	2	**281**
Granyena de les Garrigues	5	0	5	2	0	29	8	0	**49**
Juncosa	9	2	10	10	7	114	32	0	**184**
Juneda	100	9	76	92	63	315	370	2	**1027**
Ornellons, els	4	0	6	4	3	42	38	0	**97**
Pobla de Cérvoles, la	7	1	4	3	6	28	12	0	**61**
Puiggròs	5	0	7	7	0	40	28	0	**87**
Soleràs, el	15	0	16	7	10	84	24	0	**156**
Tarrés	6	1	3	3	3	10	5	0	**31**
Torms, els	4	0	4	4	5	43	4	0	**64**
Vilosell, el	4	1	4	5	6	33	9	0	**62**
Vinaixa	22	5	17	18	15	62	102	0	**241**
Garrotxa	**1909**	**390**	**2064**	**2037**	**1420**	**1264**	**9712**	**32**	**18828**
Argelaguer	20	1	12	11	5	14	62	0	**125**
Besalú	62	14	95	97	66	29	497	0	**860**
Beuda	1	2	4	4	4	16	20	0	**51**
Castellfollit de la Roca	27	10	43	35	21	7	255	0	**398**
Maià de Montcal	14	2	6	8	4	52	49	1	**136**
Mieres	7	2	14	11	22	46	36	0	**138**
Montagut	23	3	21	31	10	57	179	0	**324**
Olot	1251	253	1301	1340	918	198	5571	22	**10854**
Planes d'Hostoles, les	54	10	79	67	42	47	419	0	**718**
Preses, les	32	16	57	48	48	51	311	1	**564**
Riudaura	18	3	22	13	2	38	71	0	**167**
Sales de Llierca	5	0	1	0	4	9	6	0	**25**
Sant Aniol de Finestres	1	1	15	9	12	37	47	0	**122**
Sant Feliu de Pallerols	68	12	53	37	22	47	218	0	**457**
Sant Ferriol	7	1	3	3	2	36	28	0	**80**
Sant Jaume de Llierca	30	9	14	18	11	15	187	0	**284**
Sant Joan les Fonts	62	11	96	115	68	65	705	1	**1123**
Santa Pau	55	14	61	51	50	137	242	0	**610**
Tortellà	39	4	15	15	18	33	143	1	**268**
Vall d'en Bas, la	82	7	112	84	55	195	476	6	**1017**
Vall de Bianya, la	51	15	40	40	36	135	190	0	**507**
Gironès	**7314**	**1187**	**8884**	**7171**	**5126**	**1726**	**19914**	**269**	**51591**
Aiguaviva	11	1	25	18	10	29	46	0	**140**
Bescanó	104	30	158	116	80	140	678	5	**1311**
Bordils	70	7	66	53	38	49	277	1	**561**
Campllong	2	2	2	8	6	28	67	0	**115**
Canet d'Adri	16	3	24	20	19	38	70	0	**190**
Cassà de la Selva	266	104	364	292	185	207	1582	3	**3003**
Celrà	93	13	122	120	54	43	510	0	**955**
Cervià de Ter	28	9	25	31	6	41	95	1	**236**
Flaçà	35	3	50	33	21	16	193	2	**353**
Fornells de la Selva	68	12	78	78	53	43	142	0	**474**
Girona	5255	745	5759	4185	2892	278	8437	219	**27770**
Juià	10	2	15	11	9	13	42	0	**102**
Llagostera	145	62	195	248	210	227	1128	6	**2221**
Llambilles	26	2	29	37	10	26	54	0	**184**
Madremanya	15	0	4	6	12	15	20	0	**72**
Quart	83	27	136	146	65	30	377	0	**864**

1.03 Població de dret ocupada per sexe i professió. Total. Municipis per comarques. 1991.

Nombre de persones

	Professionals i tècnics	Personal directiu	Serveis administratius	Comerciants i venedors	Hoteleria i altres serveis	Agricultors i pescadors	Treballadors industrials	Professionals f. armades	Total
Salt	698	122	1300	1259	1106	106	4441	30	**9062**
Sant Andreu Salou	1	1	4	1	0	22	32	0	**61**
Sant Gregori	104	7	108	99	70	81	339	0	**808**
Sant Joan de Mollet	9	0	7	10	0	21	46	0	**93**
Sant Jordi Desvalls	15	2	24	22	12	58	99	0	**232**
Sant Julià de Ramis	70	7	100	99	59	38	344	1	**718**
Sant Martí de Llémena	18	2	11	13	16	60	44	0	**164**
Sant Martí Vell	13	1	2	2	7	13	38	1	**77**
Sarrià de Ter	97	12	199	177	145	16	644	0	**1290**
Vilablareix	57	11	71	83	33	38	153	0	**446**
Viladasens	5	0	6	4	8	50	16	0	**89**
Maresme	**12838**	**3475**	**15056**	**15562**	**10868**	**4505**	**45821**	**189**	**108314**
Alella	591	285	520	539	195	73	488	0	**2691**
Arenys de Mar	513	100	569	593	559	357	1442	13	**4146**
Arenys de Munt	153	26	165	197	169	124	879	1	**1714**
Argentona	376	138	400	441	255	151	1364	7	**3132**
Cabrera de Mar	161	99	199	187	84	141	253	0	**1124**
Cabrils	247	129	182	253	100	41	225	0	**1177**
Caldes d'Estrac	99	21	93	94	95	16	137	0	**555**
Calella	405	132	538	764	673	135	1282	10	**3939**
Canet de Mar	305	61	381	378	342	127	1430	17	**3041**
Dosrius	44	12	58	56	41	37	195	0	**443**
Malgrat de Mar	291	98	393	536	523	193	1918	7	**3959**
Masnou, el	1301	335	1385	1175	587	137	2162	8	**7090**
Mataró	3378	656	4650	4278	3454	843	20076	54	**37389**
Montgat	349	75	459	437	280	32	1062	13	**2707**
Òrrius	18	8	27	20	10	13	55	0	**151**
Palafolls	73	6	98	116	139	129	596	0	**1157**
Pineda de Mar	345	101	655	820	893	244	2725	19	**5802**
Premià de Dalt	337	143	335	441	236	103	875	3	**2473**
Premià de Mar	1223	278	1339	1391	708	262	2985	17	**8203**
Sant Andreu de Llavaneres	228	93	225	304	182	140	429	3	**1604**
Sant Cebrià de Vallalta	35	17	36	42	26	117	74	0	**347**
Sant Iscle de Vallalta	22	4	15	13	3	59	81	0	**197**
Sant Pol de Mar	137	19	135	128	85	82	275	0	**861**
Sant Vicenç de Montalt	110	27	104	114	86	43	174	1	**659**
Santa Susanna	42	14	40	65	58	76	79	0	**374**
Teià	270	119	271	254	96	65	435	1	**1511**
Tiana	394	107	348	345	111	79	458	2	**1844**
Tordera	190	41	256	349	283	195	1587	3	**2904**
Vilassar de Dalt	370	122	329	417	197	99	899	2	**2435**
Vilassar de Mar	831	209	851	815	398	392	1181	8	**4685**
Montsià	**1329**	**282**	**1600**	**2046**	**1394**	**4588**	**7716**	**77**	**19032**
Alcanar	165	25	210	245	240	1086	686	4	**2661**
Amposta	476	90	579	748	396	852	2306	29	**5476**
Freginals	10	1	12	10	7	46	37	0	**123**
Galera, la	16	2	10	12	11	171	52	0	**274**
Godall	13	2	14	15	13	147	58	0	**262**
Mas de Barberans	11	4	12	14	5	90	85	0	**221**
Masdenverge	20	2	30	29	13	113	131	0	**338**
Sant Carles de la Ràpita	272	58	292	413	398	826	1343	25	**3627**
Sant Jaume d'Enveja	44	21	48	92	67	359	562	4	**1197**
Santa Bàrbara	86	8	74	101	67	443	513	5	**1297**
Sénia, la	93	40	183	175	79	161	1047	7	**1785**
Ulldecona	123	29	136	192	98	294	896	3	**1771**
Noguera	**1131**	**185**	**931**	**1226**	**824**	**3215**	**4911**	**35**	**12458**
Àger	17	6	4	18	14	116	35	4	**214**
Albesa	37	1	22	32	8	280	162	0	**542**
Algerri	18	1	12	8	7	91	59	0	**196**
Alòs de Balaguer	1	0	5	5	4	20	25	0	**60**
Artesa de Segre	86	22	74	123	61	283	414	2	**1065**

1.03 Població de dret ocupada per sexe i professió. Total. Municipis per comarques. 1991.

Nombre de persones

	Professionals i tècnics	Personal directiu	Serveis administratius	Comerciants i venedors	Hoteleria i altres serveis	Agricultors i pescadors	Treballadors industrials	Professionals f. armades	Total
Avellanes i Santa Linya, les	14	0	9	12	11	89	26	0	**161**
Balaguer	462	112	457	654	381	346	2295	18	**4725**
Baronia de Rialb, la	1	0	3	2	3	56	19	0	**84**
Bellcaire d'Urgell	42	5	36	41	26	172	228	3	**553**
Bellmunt d'Urgell	6	2	2	5	5	36	22	0	**78**
Cabanabona	3	0	5	0	0	10	22	0	**40**
Camarasa	39	0	20	10	20	72	92	1	**254**
Castelló de Farfanya	11	1	15	9	7	99	65	0	**207**
Cubells	15	2	11	16	10	62	14	0	**130**
Foradada	5	0	4	0	5	31	11	0	**56**
Ivars de Noguera	11	0	7	7	10	60	23	0	**118**
Menàrguens	35	2	15	17	14	132	105	0	**320**
Montgai	21	5	10	15	12	145	95	0	**303**
Oliola	5	0	3	1	4	37	17	0	**67**
Os de Balaguer	37	3	15	28	20	112	99	2	**316**
Penelles	37	0	12	10	17	91	55	1	**223**
Ponts	87	9	60	86	100	84	397	4	**827**
Preixens	14	1	12	14	6	86	49	0	**182**
Sentiu de Sió, la	12	1	11	12	3	66	45	0	**150**
Térmens	34	7	39	39	23	153	202	0	**497**
Tiurana	10	0	7	6	3	29	32	0	**87**
Torrelameu	20	1	15	13	9	117	50	0	**225**
Vallfogona de Balaguer	33	3	34	33	31	187	207	0	**528**
Vilanova de l'Aguda	8	0	2	0	0	64	18	0	**92**
Vilanova de Meià	10	1	10	10	10	89	28	0	**158**
Osona	**4901**	**901**	**5277**	**5423**	**3238**	**3076**	**26436**	**50**	**49302**
Alpens	6	1	10	12	6	11	55	0	**101**
Brull, el	11	1	8	5	9	22	14	0	**70**
Calldetenes	46	8	69	79	42	43	335	2	**624**
Centelles	188	37	242	229	148	74	1387	3	**2308**
Collsuspina	9	1	9	11	9	23	21	0	**83**
Espinelves	4	0	6	0	8	15	47	0	**80**
Folgueroles	54	7	53	58	35	65	225	0	**497**
Gurb	74	13	84	75	35	240	200	0	**721**
Hostalets de Balenyà, els	64	19	103	109	98	65	883	0	**1341**
Lluçà	11	0	5	10	8	41	55	0	**130**
Malla	16	1	12	11	0	43	19	0	**102**
Manlleu	549	136	705	801	369	197	3969	12	**6738**
Masies de Roda, les	13	8	18	23	20	32	138	0	**252**
Masies de Voltregà, les	82	10	89	79	75	109	721	0	**1165**
Montesquiu	21	0	11	30	13	4	281	0	**360**
Muntanyola	9	1	7	5	4	34	28	0	**88**
Olost	34	1	36	26	14	71	175	0	**357**
Orís	5	0	10	12	8	52	21	0	**108**
Oristà	11	2	16	11	12	117	197	0	**366**
Perafita	7	1	8	8	8	52	56	0	**140**
Prats de Lluçanès	64	12	72	85	67	80	818	6	**1204**
Roda de Ter	118	76	218	204	74	43	1362	4	**2099**
Rupit i Pruit	5	1	4	13	23	37	52	0	**135**
Sant Agustí de Lluçanès	1	0	2	0	7	21	18	0	**49**
Sant Bartomeu del Grau	17	6	32	24	20	50	405	0	**554**
Sant Boi de Lluçanès	18	6	15	10	23	43	118	0	**233**
Sant Hipòlit de Voltregà	82	21	127	131	71	72	786	0	**1290**
Sant Julià de Vilatorta	97	12	108	97	69	38	401	0	**822**
Sant Martí d'Albars	0	0	1	0	0	46	22	0	**69**
Sant Martí de Centelles	13	2	25	13	15	34	164	0	**266**
Sant Pere de Torelló	58	14	73	53	30	59	530	0	**817**
Sant Quirze de Besora	60	12	74	96	38	32	493	1	**806**
Sant Sadurní d'Osormort	0	0	7	2	8	11	5	0	**33**
Sant Vicenç de Torelló	54	10	66	53	40	39	465	0	**727**
Santa Cecília de Voltregà	6	0	6	1	2	41	22	0	**78**
Santa Eugènia de Berga	45	6	79	75	42	58	376	0	**681**

1.03 Població de dret ocupada per sexe i professió. Total. Municipis per comarques. 1991.

Nombre de persones

	Professionals i tècnics	Personal directiu	Serveis administratius	Comerciants i venedors	Hoteleria i altres serveis	Agricultors i pescadors	Treballadors industrials	Professionals f. armades	Total
Santa Eulàlia de Riuprimer	27	0	26	34	24	37	216	0	**364**
Santa Maria de Besora	7	0	2	5	6	21	38	0	**79**
Santa Maria de Corcó	96	10	82	66	57	179	401	0	**891**
Seva	58	9	61	87	59	50	382	0	**706**
Sobremunt	5	0	5	1	0	17	14	0	**42**
Sora	2	0	2	6	6	43	36	0	**95**
Taradell	173	27	192	209	98	117	1 049	0	**1 865**
Tavèrnoles	19	1	6	11	8	33	12	0	**90**
Tavertet	9	0	6	4	4	21	16	0	**60**
Tona	179	64	204	285	182	74	1 308	0	**2 296**
Torelló	455	99	539	527	259	114	2 865	3	**4 861**
Vic	1 972	255	1 705	1 693	1 028	270	5 006	18	**11 947**
Vidrà	5	0	2	7	7	20	32	0	**73**
Viladrau	33	9	22	26	25	47	149	0	**311**
Vilanova de Sau	9	2	13	11	25	19	48	1	**128**
Pallars Jussà	**567**	**79**	**479**	**465**	**410**	**955**	**1 530**	**101**	**4 586**
Abella de la Conca	2	0	2	0	3	50	4	0	**61**
Castell de Mur	4	0	5	2	2	28	9	0	**50**
Gavet de la Conca	10	0	6	4	7	62	29	0	**118**
Isona i Conca Dellà	28	7	23	33	20	250	106	3	**470**
Llimiana	4	0	6	2	0	23	8	0	**43**
Pallars Jussà	19	0	12	3	3	72	24	0	**133**
Pobla de Segur, la	148	29	125	144	107	69	461	4	**1 087**
Salàs de Pallars	17	4	12	8	14	26	39	0	**120**
Sant Esteve de la Sarga	2	0	1	4	1	24	9	0	**41**
Sarroca de Bellera	6	0	5	5	8	33	8	0	**65**
Senterada	8	0	1	1	5	20	9	0	**44**
Talarn	9	2	10	4	13	21	50	8	**117**
Torre de Cabdella, la	60	4	25	26	23	72	74	0	**284**
Tremp	250	33	246	229	204	205	700	86	**1 953**
Pallars Sobirà	**280**	**27**	**200**	**148**	**307**	**497**	**620**	**6**	**2 085**
Alins	5	0	3	2	8	58	21	0	**97**
Alt Àneu	15	1	12	2	23	31	49	0	**133**
Baix Pallars	19	1	11	7	2	54	28	0	**122**
Espot	16	0	10	9	28	12	32	0	**107**
Esterri d'Àneu	43	7	18	22	29	20	55	0	**194**
Esterri de Cardós	3	0	3	2	0	19	1	0	**28**
Farrera	1	0	1	1	1	15	4	0	**23**
Guingueta d'Àneu, la	10	2	7	4	10	28	26	0	**87**
Lladorre	8	0	8	3	9	20	38	1	**87**
Llavorsí	15	1	14	6	17	35	30	1	**119**
Rialp	20	4	17	20	53	28	55	0	**197**
Soriguera	11	0	8	3	9	67	20	0	**118**
Sort	97	9	70	59	91	68	206	4	**604**
Tírvia	3	0	9	1	13	9	12	0	**47**
Vall de Cardós	14	2	9	7	14	33	43	0	**122**
Pla d'Urgell	**863**	**169**	**1 019**	**1 020**	**597**	**2 570**	**4 200**	**24**	**10 462**
Barbens	25	2	17	28	9	126	69	3	**279**
Bell-lloc d'Urgell	77	4	91	85	46	167	299	0	**769**
Bellvís	76	19	56	59	36	258	309	6	**819**
Castellnou de Seana	13	0	15	16	5	116	69	0	**234**
Fondarella	21	4	24	23	11	39	99	0	**221**
Golmés	33	7	41	43	15	143	150	1	**433**
Ivars d'Urgell	38	8	39	39	24	225	208	0	**581**
Linyola	74	9	67	72	54	280	411	6	**973**
Miralcamp	28	2	49	37	24	147	141	0	**428**
Mollerussa	280	87	415	459	274	177	1 710	8	**3 410**
Palau d'Anglesola, el	39	9	58	36	20	153	246	0	**561**
Poal, el	29	1	20	11	16	95	82	0	**254**
Sidamon	18	5	27	16	13	47	48	0	**174**
Torregrossa	58	6	55	52	38	335	221	0	**765**

1.03 Població de dret ocupada per sexe i professió. Total. Municipis per comarques. 1991.

Nombre de persones

	Professionals i tècnics	Personal directiu	Serveis administratius	Comerciants i venedors	Hoteleria i altres serveis	Agricultors i pescadors	Treballadors industrials	Professionals f. armades	Total
Vila-sana	8	3	15	6	3	112	34	0	181
Vilanova de Bellpuig	46	3	30	38	9	150	104	0	380
Pla de l'Estany	**923**	**187**	**1036**	**881**	**587**	**804**	**4004**	**8**	**8430**
Banyoles	644	122	683	580	334	138	2221	7	4729
Camós	26	7	24	8	8	53	134	0	260
Cornellà del Terri	58	7	68	51	62	169	317	0	732
Crespià	6	1	4	3	3	23	37	0	77
Esponellà	19	2	17	7	4	38	47	0	134
Fontcoberta	37	5	41	34	31	38	183	0	369
Palol de Revardit	11	4	19	17	22	41	47	0	161
Porqueres	78	25	125	130	82	69	730	1	1240
Sant Miquel de Campmajor	10	1	3	4	4	40	25	0	87
Serinyà	14	6	27	21	15	31	196	0	310
Vilademuls	20	7	25	26	22	164	67	0	331
Priorat	**287**	**34**	**245**	**255**	**232**	**1063**	**1179**	**10**	**3305**
Bellmunt del Priorat	8	0	8	13	7	11	40	0	87
Bisbal de Falset, la	7	0	6	5	0	70	30	0	118
Cabacés	9	0	5	5	7	58	24	0	108
Capçanes	10	1	10	9	7	45	49	0	131
Cornudella de Montsant	22	6	20	25	23	105	90	1	292
Falset	95	16	101	103	95	109	467	9	995
Figuera, la	5	0	5	0	3	33	6	0	52
Gratallops	7	4	4	5	9	31	23	0	83
Guiamets, els	11	1	9	5	7	43	42	0	118
Lloar, el	5	2	0	2	0	17	20	0	46
Marçà	14	1	15	12	12	43	66	0	163
Margalef	2	0	3	1	6	46	19	0	77
Masroig, el	14	1	10	10	7	94	66	0	202
Molar, el	15	0	10	3	5	26	26	0	85
Morera de Montsant, la	10	1	7	7	3	15	19	0	62
Poboleda	6	0	2	7	5	51	37	0	108
Porrera	13	0	9	11	5	74	39	0	151
Pradell de la Teixeta	8	0	7	7	10	37	19	0	88
Torre de Fontaubella, la	3	0	2	3	1	7	5	0	21
Torroja del Priorat	2	0	0	3	3	24	15	0	47
Ulldemolins	9	1	9	12	7	77	60	0	175
Vilella Alta, la	5	0	1	1	6	23	9	0	45
Vilella Baixa, la	7	0	2	6	4	24	8	0	51
Ribera d'Ebre	**936**	**75**	**684**	**657**	**592**	**1318**	**3263**	**27**	**7552**
Ascó	64	4	50	34	42	66	231	0	491
Benissanet	26	2	23	26	21	137	97	0	332
Flix	274	14	173	127	126	34	863	8	1619
Garcia	20	1	14	10	8	50	77	0	180
Ginestar	24	3	19	19	12	105	100	0	282
Miravet	18	3	11	16	10	116	92	0	266
Móra d'Ebre	248	30	191	201	167	103	613	15	1568
Móra la Nova	101	6	76	95	104	63	429	0	874
Palma d'Ebre, la	14	0	12	7	4	102	31	0	170
Rasquera	28	1	16	15	13	118	98	0	289
Riba-roja d'Ebre	47	1	40	46	26	19	270	0	449
Tivissa	42	8	34	31	27	247	235	1	625
Torre de l'Espanyol, la	18	2	11	13	20	102	72	0	238
Vinebre	12	0	14	17	12	56	55	3	169
Ripollès	**1012**	**193**	**905**	**1106**	**1006**	**801**	**5908**	**27**	**10958**
Campdevànol	103	8	104	110	103	43	808	1	1280
Campelles	10	0	4	6	8	22	24	0	74
Camprodon	95	35	99	127	89	54	393	2	894
Gombrèn	5	1	6	5	14	15	55	0	101
Llanars	14	1	17	16	17	38	60	0	163
Llosses, les	12	5	7	6	11	50	54	0	145

1.03 Població de dret ocupada per sexe i professió. Total. Municipis per comarques. 1991.

Nombre de persones

	Professionals i tècnics	Personal directiu	Serveis administratius	Comerciants i venedors	Hoteleria i altres serveis	Agricultors i pescadors	Treballadors industrials	Professionals f. armades	Total
Molló	8	1	10	11	22	45	60	0	**157**
Ogassa	7	0	5	5	13	22	61	0	**113**
Palmerola	1	0	2	0	7	6	0	0	**16**
Pardines	2	0	0	1	6	34	16	0	**59**
Planoles	8	1	7	12	23	14	40	0	**105**
Queralbs	12	2	11	8	17	32	22	0	**104**
Ribes de Freser	85	26	75	103	134	38	432	5	**898**
Ripoll	465	72	416	534	345	111	2494	14	**4451**
Sant Joan de les Abadesses	131	31	92	129	118	88	1077	5	**1671**
Sant Pau de Seguries	25	5	20	16	16	28	169	0	**279**
Setcases	1	0	0	2	23	35	18	0	**79**
Toses	7	0	12	1	11	25	14	0	**70**
Vallfogona de Ripollès	9	4	9	5	9	52	28	0	**116**
Vilallonga de Ter	12	1	9	9	20	49	83	0	**183**
Segarra	**654**	**125**	**653**	**560**	**415**	**1152**	**3023**	**6**	**6588**
Biosca	5	1	9	2	1	47	21	0	**86**
Cervera	304	60	303	295	241	135	1520	3	**2861**
Estaràs	5	0	3	4	2	26	13	0	**53**
Granyanella	2	1	3	1	5	18	13	0	**43**
Granyena de Segarra	6	1	1	3	1	24	25	0	**61**
Guissona	118	25	145	95	63	68	593	2	**1109**
Ivorra	6	0	4	3	1	26	15	0	**55**
Massoteres	0	0	3	4	1	22	20	0	**50**
Montoliu de Segarra	7	0	4	5	5	41	5	0	**67**
Montornès de Segarra	5	0	7	1	0	30	5	0	**48**
Oluges, les	6	4	4	3	1	37	28	0	**83**
Plans de Sió, els	32	1	11	14	1	99	69	0	**227**
Ribera d'Ondara	17	3	11	10	13	62	56	0	**172**
Sanaüja	16	3	3	7	11	57	65	0	**162**
Sant Guim de Freixenet	38	14	39	35	34	86	160	0	**406**
Sant Guim de la Plana	9	1	5	0	0	38	25	0	**78**
Sant Ramon	17	1	10	25	5	82	64	0	**204**
Talavera	10	3	10	3	3	63	22	0	**114**
Tarroja de Segarra	3	0	4	7	1	16	28	0	**59**
Torà	34	7	52	35	22	69	209	1	**429**
Torreflor	14	0	22	8	4	106	67	0	**221**
Segrià	**7841**	**1279**	**8280**	**8294**	**6253**	**8678**	**18970**	**577**	**60172**
Aitona	25	8	45	73	58	399	136	0	**744**
Alamús, els	18	1	20	17	11	99	55	0	**221**
Albatàrrec	22	1	30	28	46	118	109	1	**355**
Alcanó	4	0	4	6	1	54	11	1	**81**
Alcarràs	71	20	136	168	120	683	614	2	**1814**
Alcoletge	39	2	48	45	40	135	290	2	**601**
Alfarràs	80	21	73	95	91	170	679	0	**1209**
Alfés	7	0	17	8	10	51	15	0	**108**
Alguaire	101	15	69	104	54	280	426	1	**1050**
Almacelles	149	57	172	194	159	485	684	6	**1906**
Almatret	12	0	8	9	10	66	45	0	**150**
Almenar	110	10	94	90	69	393	508	1	**1275**
Alpicat	129	31	135	126	86	512	397	2	**1418**
Artesa de Lleida	55	4	33	39	26	169	113	0	**439**
Aspa	9	0	7	5	2	62	17	0	**102**
Benavent de Segrià	29	2	21	14	17	111	92	0	**286**
Corbins	22	4	24	33	15	233	78	0	**409**
Granja d'Escarp, la	20	2	17	24	16	141	92	0	**312**
Llardecans	22	2	18	19	10	136	58	0	**265**
Lleida	6552	1052	6885	6724	5101	1937	13051	554	**41856**
Maials	19	0	16	31	10	217	56	0	**349**
Massalcoreig	7	0	7	12	8	128	24	0	**186**
Montoliu de Lleida	13	1	13	13	10	77	21	0	**148**
Portella, la	11	0	11	23	6	72	94	1	**218**

1.03 Població de dret ocupada per sexe i professió. Total. Municipis per comarques. 1991.

Nombre de persones

	Professionals i tècnics	Personal directiu	Serveis administratius	Comerciants i venedors	Hoteleria i altres serveis	Agricultors i pescadors	Treballadors industrials	Professionals f. armades	Total
Puigverd de Lleida	35	6	32	33	16	133	77	0	**332**
Rosselló	36	11	47	52	30	80	305	4	**565**
Sarroca de Lleida	10	1	7	8	9	90	55	0	**180**
Seròs	38	12	30	65	31	342	99	1	**618**
Soses	29	0	52	46	29	203	166	0	**525**
Sudanell	17	3	33	17	18	158	49	0	**295**
Sunyer	8	0	9	5	2	62	16	0	**102**
Torre-serona	9	1	14	4	4	71	18	0	**121**
Torrebesses	7	1	8	5	8	46	30	0	**105**
Torrefarrera	32	4	42	59	55	218	154	1	**565**
Torres de Segre	44	2	50	51	43	328	191	0	**709**
Vilanova de la Barca	25	3	37	24	29	113	89	0	**320**
Vilanova de Segrià	25	2	16	25	3	106	56	0	**233**
Selva	**2776**	**744**	**4106**	**4720**	**5758**	**2149**	**17562**	**66**	**37881**
Amer	106	14	118	87	68	58	431	3	**885**
Anglès	151	29	212	203	111	117	1261	5	**2089**
Arbúcies	149	37	218	174	162	95	1039	4	**1878**
Blanes	785	151	969	1405	1474	402	3642	11	**8839**
Breda	89	14	117	111	68	34	818	1	**1252**
Brunyola	8	1	4	9	12	92	54	0	**180**
Caldes de Malavella	120	17	130	126	174	113	606	2	**1288**
Cellera de Ter, la	75	4	72	69	57	48	499	0	**824**
Fogars de Tordera	5	0	17	8	9	32	69	0	**140**
Hostalric	67	17	127	93	96	20	712	1	**1133**
Lloret de Mar	350	150	697	1055	2122	81	1342	14	**5811**
Maçanet de la Selva	50	32	114	113	112	77	676	0	**1174**
Massanes	7	6	11	6	16	32	115	0	**193**
Osor	19	5	17	14	8	31	99	0	**193**
Riells i Viabrea	41	7	43	28	33	24	231	0	**407**
Riudarenes	15	21	54	33	33	63	285	0	**504**
Riudellots de la Selva	31	7	80	38	59	67	282	0	**564**
Sant Feliu de Buixalleu	26	1	16	16	30	47	100	0	**236**
Sant Hilari Sacalm	71	52	139	139	89	103	1143	4	**1740**
Sant Julià del Llor i Bonmatí	26	5	43	25	24	13	232	1	**369**
Santa Coloma de Farners	258	77	423	381	342	261	1794	7	**3543**
Sils	55	18	110	89	90	70	533	0	**965**
Susqueda	3	0	4	0	19	14	9	0	**49**
Tossa de Mar	69	26	117	187	275	39	402	10	**1125**
Vidreres	127	33	155	221	194	72	771	2	**1575**
Vilobí d'Onyar	73	20	99	90	81	144	417	1	**925**
Solsonès	**431**	**61**	**330**	**315**	**348**	**900**	**1854**	**6**	**4245**
Castellar de la Ribera	5	1	2	0	3	43	9	0	**63**
Clariana de Cardener	12	1	6	0	0	20	14	0	**53**
Coma i la Pedra, la	13	4	6	6	7	20	38	0	**94**
Guixers	9	0	0	3	4	34	21	0	**71**
Lladurs	7	0	1	1	7	82	10	0	**108**
Llobera	4	1	8	3	4	53	18	0	**91**
Molsosa, la	3	0	3	0	0	25	10	0	**41**
Navès	6	0	8	1	3	58	19	0	**95**
Odèn	3	0	6	2	8	74	40	0	**133**
Olius	19	4	15	23	19	58	50	0	**188**
Pinell de Solsonès	4	0	4	3	3	50	27	0	**91**
Pinós	6	0	5	2	3	98	16	0	**130**
Riner	15	0	8	0	6	51	19	0	**99**
Sant Llorenç de Morunys	14	9	29	33	43	37	197	0	**362**
Solsona	311	41	229	238	238	197	1366	6	**2626**
Tarragonès	**8047**	**1201**	**9403**	**7294**	**7309**	**1640**	**21352**	**348**	**56594**
Altafulla	98	24	87	96	112	17	218	1	**653**
Catllar, el	65	14	82	80	49	47	190	0	**527**
Constantí	114	6	198	211	284	98	919	16	**1846**
Creixell	37	12	52	51	60	17	151	0	**380**

1.03 Població de dret ocupada per sexe i professió. Total. Municipis per comarques. 1991.

Nombre de persones

	Professionals i tècnics	Personal directiu	Serveis administratius	Comerciants i venedors	Hoteleria i altres serveis	Agricultors i pescadors	Treballadors industrials	Professionals f. armades	Total
Morell, el	65	19	110	83	80	85	423	5	**870**
Nou de Gaià, la	15	1	12	6	11	46	35	0	**126**
Pallaresos, els	39	4	44	21	15	15	81	1	**220**
Perafort	19	2	32	19	7	25	77	0	**181**
Pobla de Mafumet, la	27	4	36	24	35	35	169	0	**330**
Pobla de Montornès, la	20	4	30	38	37	42	220	0	**391**
Renau	4	1	10	1	0	0	4	0	**20**
Riera de Gaià, la	26	10	28	48	25	40	159	0	**336**
Roda de Barà	45	8	72	94	106	55	380	0	**760**
Salomó	11	2	18	20	20	26	64	0	**161**
Salou	339	119	367	563	644	35	617	15	**2699**
Secuita, la	60	15	53	51	14	57	134	0	**384**
Tarragona	6521	846	7479	5036	4776	682	14416	289	**40045**
Torredembarra	198	56	251	355	312	61	979	11	**2223**
Vespella	4	1	1	4	0	10	14	0	**34**
Vila-seca i Salou	297	50	391	460	687	176	1906	10	**3977**
Vilallonga del Camp	43	3	50	33	35	71	196	0	**431**
Terra Alta	**217**	**41**	**220**	**324**	**209**	**1757**	**1710**	**16**	**4494**
Arnes	8	0	8	9	7	78	46	0	**156**
Batea	17	5	21	42	26	359	247	5	**722**
Bot	20	1	17	11	15	99	142	0	**305**
Caseres	2	1	4	5	1	55	41	0	**109**
Corbera d'Ebre	16	5	21	29	22	141	135	1	**370**
Fatarella, la	29	0	14	25	22	236	208	0	**534**
Gandesa	47	18	79	119	62	233	395	4	**957**
Horta de Sant Joan	30	3	15	33	21	259	128	1	**490**
Pinell de Brai, el	22	4	12	26	21	100	200	4	**389**
Pobla de Massaluca, la	6	0	15	9	3	66	32	0	**131**
Prat de Comte	8	0	6	1	1	22	19	0	**57**
Vilalba dels Arcs	12	4	8	15	8	109	117	1	**274**
Urgell	**1020**	**235**	**1099**	**1431**	**758**	**1991**	**4699**	**31**	**11264**
Agramunt	159	55	156	198	116	227	950	3	**1864**
Anglesola	25	8	30	62	15	114	159	0	**413**
Belianes	13	7	15	11	11	113	64	1	**235**
Bellpuig	134	38	125	202	123	178	697	7	**1504**
Castellserà	40	3	38	40	22	147	153	0	**443**
Ciutadilla	6	0	3	12	1	35	30	0	**87**
Fuliola, la	33	3	34	42	30	150	153	0	**445**
Guimerà	12	0	5	12	2	60	48	0	**139**
Maldà	5	0	6	9	8	59	28	0	**115**
Nalec	4	0	0	1	1	17	6	0	**29**
Omells de Na Gaia, els	3	0	2	5	1	41	7	0	**59**
Ossó de Sió	13	0	4	4	3	43	26	0	**93**
Preixana	1	1	10	14	5	58	60	0	**149**
Puigverd d'Agramunt	6	1	2	7	1	40	39	0	**96**
Sant Martí de Riucorb	18	0	15	7	11	144	68	0	**263**
Tàrrega	469	110	586	738	336	209	1849	20	**4317**
Tornabous	24	4	18	15	20	143	84	0	**308**
Vallbona de les Monges	10	1	7	5	5	39	51	0	**118**
Verdú	34	3	26	33	24	144	157	0	**421**
Vilagrassa	11	1	17	14	23	30	70	0	**166**
Val d'Aran	**295**	**182**	**286**	**360**	**562**	**143**	**779**	**32**	**2639**
Arres	2	0	1	3	4	5	5	0	**20**
Bausen	1	0	1	9	2	13	5	0	**31**
Bòrdes, es	6	1	16	4	12	5	25	0	**69**
Bossòst	27	10	35	79	39	16	93	6	**305**
Canejan	0	0	4	6	2	14	12	0	**38**
Les	26	10	11	44	55	22	86	2	**256**
Naut Aran	57	13	46	52	152	30	126	3	**479**
Vielha e Mijaran	173	146	169	154	282	37	409	21	**1391**

1.03 Població de dret ocupada per sexe i professió. Total. Municipis per comarques. 1991.

Nombre de persones

	Professionals i tècnics	Personal directiu	Serveis administratius	Comerciants i venedors	Hoteleria i altres serveis	Agricultors i pescadors	Treballadors industrials	Professionals f. armades	Total
Vilamòs	3	2	3	9	14	1	18	0	**50**
Vallès Occidental	**28614**	**5383**	**34772**	**31343**	**21310**	**1610**	**114191**	**231**	**237454**
Barberà del Vallès	806	123	1484	1310	1130	51	6323	48	**11275**
Castellar del Vallès	656	144	796	668	333	57	2462	6	**5122**
Castellbisbal	112	29	321	275	159	64	1105	4	**2069**
Cerdanyola del Vallès	2632	521	3111	2772	2123	106	9395	22	**20682**
Gallifa	8	0	5	3	5	5	9	0	**35**
Matadepera	510	279	299	461	78	19	247	4	**1897**
Montcada i Reixac	796	113	1473	1087	938	84	4872	13	**9376**
Palau de Plegamans	291	107	482	421	215	70	1476	1	**3063**
Polinyà	66	16	172	94	153	23	869	0	**1393**
Rellinars	7	6	4	13	6	3	31	0	**70**
Ripollet	672	63	1056	1090	903	41	5855	10	**9690**
Rubí	1532	219	2440	2036	1815	99	10855	10	**19006**
Sabadell	7978	1240	10655	9304	6253	269	33014	50	**68763**
Sant Cugat del Vallès	4403	1092	2849	2392	1080	149	3753	8	**15726**
Sant Llorenç Savall	68	5	59	58	76	32	315	3	**616**
Sant Quirze del Vallès	660	235	788	593	265	33	1204	0	**3778**
Santa Perpètua de Mogoda	475	98	757	785	584	78	3490	8	**6275**
Sentmenat	149	39	165	178	126	51	1145	0	**1853**
Terrassa	6558	994	7580	7521	4888	283	26885	44	**54753**
Ullastrell	35	7	45	68	32	64	135	0	**386**
Vacarisses	60	16	51	40	29	13	118	0	**327**
Viladecavalls	140	37	180	174	119	16	633	0	**1299**
Vallès Oriental	**9550**	**2250**	**13548**	**11619**	**8395**	**2449**	**54530**	**122**	**102463**
Aiguafreda	73	23	99	99	63	13	464	1	**835**
Ametlla del Vallès, l'	221	119	228	237	91	60	379	1	**1336**
Bigues i Riells	118	45	158	171	89	81	491	1	**1154**
Caldes de Montbui	467	109	551	535	361	156	2247	7	**4433**
Campins	15	2	6	10	11	9	19	0	**72**
Canovelles	272	71	440	535	493	71	3325	8	**5215**
Cànoves i Samalús	26	12	49	40	34	41	194	1	**397**
Cardedeu	409	101	465	394	210	141	1868	0	**3588**
Castellcir	21	6	6	9	10	26	33	0	**111**
Castellterçol	104	9	54	67	46	60	378	4	**722**
Fogars de Montclús	15	1	10	3	29	24	21	0	**103**
Franqueses del Vallès, les	257	74	453	464	306	169	2282	4	**4009**
Garriga, la	447	118	527	467	319	48	1889	9	**3824**
Granera	3	1	4	4	0	7	5	0	**24**
Granollers	2318	506	3364	2716	1673	220	9672	18	**20487**
Gualba	32	5	22	21	17	10	121	0	**228**
Llagosta, la	217	65	452	366	396	28	2605	3	**4132**
Lliçà d'Amunt	207	48	293	289	160	68	1066	0	**2131**
Lliçà de Vall	129	47	212	159	127	37	692	0	**1403**
Llinars del Vallès	213	48	262	225	166	109	1224	7	**2254**
Martorelles	143	32	247	188	139	25	1074	0	**1848**
Mollet del Vallès	1173	210	2010	1488	1297	70	8809	20	**15077**
Montmany–Figaró	22	8	33	19	18	5	139	0	**244**
Montmeló	221	84	368	251	222	25	1708	3	**2832**
Montornès del Vallès	258	50	480	401	418	62	2588	5	**4262**
Montseny	13	3	10	7	21	34	32	0	**120**
Parets del Vallès	384	75	654	424	348	51	2503	1	**4440**
Roca del Vallès, la	234	69	315	280	179	97	1246	7	**2427**
Sant Antoni de Vilamajor	79	23	102	119	38	85	419	0	**865**
Sant Celoni	440	89	495	514	371	123	2800	7	**4839**
Sant Esteve de Palautordera	86	2	48	51	26	42	200	0	**455**
Sant Feliu de Codines	165	48	185	172	122	71	614	12	**1389**
Sant Fost de Campsentelles	234	53	284	216	153	17	885	1	**1843**
Sant Pere de Vilamajor	49	18	78	38	31	60	180	0	**454**
Sant Quirze Safaja	24	3	6	14	28	17	19	0	**111**
Santa Eulàlia de Ronçana	145	29	170	175	87	78	502	0	**1186**

1.03 Població de dret ocupada per sexe i professió. Total. Municipis per comarques. 1991.

Nombre de persones

	Professionals i tècnics	Personal directiu	Serveis administratius	Comerciants i venedors	Hoteleria i altres serveis	Agricultors i pescadors	Treballadors industrials	Professionals f. armades	Total
Santa Maria de Martorelles	31	10	24	31	14	4	81	0	**195**
Santa Maria de Palautordera	132	23	190	206	111	91	1 263	2	**2018**
Tagamanent	9	2	9	7	9	3	20	0	**59**
Vallgorguina	39	10	34	39	33	22	110	0	**287**
Vallromanes	42	27	37	47	31	13	75	0	**272**
Vilalba Sasserra	5	2	11	16	29	18	57	0	**138**
Vilanova del Vallès	58	20	103	105	69	58	231	0	**644**
Catalunya	**296 738**	**54 332**	**366 364**	**303 748**	**234 042**	**82 154**	**913 028**	**5 024**	**2 255 430**

2. Població de dret ocupada per sexe i professió. 1991. Distribució percentual sobre la població ocupada de 16 anys i més.
Comarques i províncies.

2.01 Població de dret ocupada per sexe i professió. Homes. Comarques i províncies. 1991.

Distribució percentual sobre la població ocupada masculina de 16 anys i més

	Professionals i tècnics	Personal directiu	Serveis administratius	Comerciants i venedors	Hoteleria i altres serveis	Agricultors i pescadors	Treballadors industrials	Professionals f. armades
Alt Camp	7 .57	2 .54	7 .32	7 .81	4 .09	12 .50	57 .85	0 .32
Alt Empordà	6 .12	2 .83	10 .15	11 .14	9 .53	12 .28	46 .59	1 .36
Alt Penedès	6 .22	2 .42	9 .86	8 .73	4 .12	9 .06	59 .35	0 .24
Alt Urgell	7 .32	2 .25	7 .75	9 .25	5 .79	19 .01	47 .06	1 .57
Alta Ribagorça	10 .01	1 .91	6 .18	5 .96	8 .32	16 .64	50 .84	0 .14
Anoia	6 .73	2 .62	7 .61	9 .28	5 .26	4 .97	63 .30	0 .23
Bages	8 .25	2 .45	7 .96	9 .30	4 .99	4 .19	62 .36	0 .50
Baix Camp	9 .28	2 .66	8 .80	11 .44	7 .71	8 .40	51 .33	0 .38
Baix Ebre	7 .18	2 .25	8 .26	9 .41	5 .34	19 .46	47 .65	0 .45
Baix Empordà	6 .05	2 .69	7 .00	9 .15	9 .49	10 .05	55 .01	0 .56
Baix Llobregat	7 .40	2 .26	9 .34	9 .12	7 .17	1 .49	63 .00	0 .22
Baix Penedès	5 .62	2 .76	8 .67	9 .27	8 .94	7 .21	57 .01	0 .52
Barcelonès	14 .30	3 .94	15 .25	13 .66	8 .10	0 .54	43 .97	0 .24
Berguedà	7 .41	1 .80	6 .39	7 .50	4 .44	10 .94	60 .56	0 .96
Cerdanya	6 .41	2 .85	5 .88	8 .00	9 .62	18 .15	47 .98	1 .11
Conca de Barberà	6 .86	2 .46	6 .54	5 .93	4 .51	19 .64	53 .85	0 .21
Garraf	10 .24	2 .59	8 .18	9 .44	10 .12	4 .01	55 .16	0 .26
Garrigues	4 .67	1 .46	4 .96	5 .64	3 .12	42 .93	36 .91	0 .31
Garrotxa	7 .42	3 .08	7 .21	8 .98	3 .67	7 .94	61 .41	0 .29
Gironès	10 .76	3 .23	12 .31	12 .43	5 .71	4 .01	50 .73	0 .82
Maresme	9 .35	4 .33	9 .70	12 .52	7 .04	5 .65	51 .11	0 .30
Montsià	5 .07	1 .89	5 .76	6 .71	4 .54	27 .09	48 .35	0 .59
Noguera	5 .91	1 .78	5 .09	6 .52	3 .61	33 .75	42 .94	0 .40
Osona	6 .77	2 .59	6 .92	8 .71	3 .75	8 .71	62 .35	0 .20
Pallars Jussà	7 .19	2 .27	8 .07	6 .37	4 .03	25 .64	43 .11	3 .32
Pallars Sobirà	9 .41	1 .69	6 .72	4 .17	9 .63	27 .05	40 .86	0 .47
Pla d'Urgell	5 .05	1 .93	5 .90	7 .18	2 .97	33 .09	43 .53	0 .35
Pla de l'Estany	8 .31	2 .96	6 .98	7 .98	3 .31	11 .66	58 .64	0 .16
Priorat	6 .34	1 .22	5 .70	5 .57	4 .89	36 .88	38 .92	0 .48
Ribera d'Ebre	10 .31	1 .27	6 .40	4 .11	4 .88	17 .53	54 .96	0 .54
Ripollès	6 .67	2 .61	6 .60	6 .93	5 .71	8 .66	62 .40	0 .42
Segarra	6 .26	2 .37	7 .20	6 .28	4 .04	24 .20	49 .49	0 .16
Segrià	9 .15	2 .72	9 .03	11 .22	6 .29	19 .63	40 .51	1 .45
Selva	5 .56	2 .52	7 .32	8 .57	11 .18	7 .31	57 .27	0 .27
Solsonès	6 .13	1 .77	4 .67	4 .50	4 .33	27 .24	51 .14	0 .22
Tarragonès	11 .18	2 .65	11 .48	9 .17	9 .14	3 .71	51 .74	0 .93
Terra Alta	3 .20	1 .13	3 .67	4 .45	3 .26	45 .88	37 .87	0 .54
Urgell	5 .69	2 .59	6 .71	9 .76	3 .61	23 .19	48 .01	0 .44
Val d'Aran	9 .04	7 .47	8 .52	8 .05	14 .65	7 .12	43 .31	1 .84
Vallès Occidental	9 .46	3 .04	9 .81	10 .96	5 .45	0 .82	60 .29	0 .17
Vallès Oriental	7 .12	2 .87	8 .35	8 .99	4 .98	3 .06	64 .42	0 .21
Catalunya	**10 .37**	**3 .19**	**11 .21**	**11 .19**	**7 .00**	**4 .75**	**51 .94**	**0 .35**

Províncies

Barcelona	11 .16	3 .37	12 .06	11 .76	7 .02	1 .86	52 .51	0 .26
Girona	7 .38	2 .87	8 .90	10 .00	7 .92	8 .35	53 .90	0 .68
Lleida	7 .51	2 .45	7 .51	8 .98	5 .33	24 .33	42 .86	1 .03
Tarragona	8 .54	2 .41	8 .74	8 .92	7 .00	12 .56	51 .25	0 .58

2.02 Població de dret ocupada per sexe i professió. Dones. Comarques i províncies. 1991.

Distribució percentual sobre la població ocupada femenina de 16 anys i més

	Professionals i tècnics	Personal directiu	Serveis administratius	Comerciants i venedors	Hoteleria i altres serveis	Agricultors i pescadors	Treballadors industrials	Professionals f. armades
Alt Camp	13 .54	0 .65	18 .91	17 .38	12 .08	4 .89	32 .49	0 .06
Alt Empordà	13 .00	1 .11	22 .87	24 .93	22 .26	5 .48	10 .27	0 .08
Alt Penedès	15 .22	0 .71	22 .15	17 .60	14 .78	2 .09	27 .40	0 .05
Alt Urgell	16 .88	0 .83	18 .34	22 .88	20 .96	4 .16	15 .88	0 .07
Alta Ribagorça	23 .24	1 .62	11 .62	21 .08	33 .78	4 .05	4 .61	0 .00
Anoia	12 .41	0 .76	17 .01	14 .89	11 .88	1 .10	41 .90	0 .05
Bages	16 .62	0 .74	18 .18	18 .85	13 .91	1 .31	30 .33	0 .06
Baix Camp	18 .12	0 .93	22 .19	22 .36	18 .26	3 .96	14 .13	0 .05
Baix Ebre	18 .56	0 .53	14 .43	18 .86	16 .22	9 .76	21 .57	0 .07
Baix Empordà	12 .82	1 .00	19 .09	25 .33	22 .19	3 .74	15 .76	0 .07
Baix Llobregat	14 .59	0 .76	24 .75	18 .73	20 .35	0 .45	20 .34	0 .03
Baix Penedès	13 .17	1 .18	19 .96	25 .35	20 .65	1 .94	17 .67	0 .08
Barcelonès	22 .08	1 .08	32 .10	16 .83	16 .54	0 .16	11 .17	0 .04
Berguedà	14 .47	0 .26	12 .92	17 .80	14 .57	4 .17	35 .81	0 .00
Cerdanya	17 .80	1 .23	17 .02	26 .44	29 .82	3 .44	4 .15	0 .10
Conca de Barberà	12 .16	0 .74	16 .20	17 .23	13 .46	9 .61	30 .60	0 .00
Garraf	18 .18	0 .80	21 .76	24 .31	19 .27	1 .08	14 .60	0 .00
Garrigues	15 .73	0 .40	14 .27	17 .39	13 .72	13 .22	25 .27	0 .00
Garrotxa	14 .41	0 .47	16 .85	13 .70	13 .61	4 .78	36 .12	0 .06
Gironès	19 .63	0 .80	25 .07	16 .25	16 .70	2 .26	19 .14	0 .15
Maresme	16 .44	1 .12	21 .63	17 .76	15 .54	1 .40	26 .07	0 .04
Montsià	11 .73	0 .45	14 .99	20 .81	14 .27	16 .64	21 .03	0 .08
Noguera	16 .84	0 .74	13 .30	17 .98	13 .96	6 .31	30 .78	0 .09
Osona	15 .03	0 .59	16 .77	14 .66	11 .08	2 .24	39 .56	0 .07
Pallars Jussà	22 .86	0 .59	15 .26	17 .77	18 .90	11 .03	13 .59	0 .00
Pallars Sobirà	21 .84	0 .44	15 .60	13 .22	25 .40	17 .08	6 .42	0 .00
Pla d'Urgell	16 .09	0 .82	19 .17	16 .06	12 .42	3 .60	31 .84	0 .00
Pla de l'Estany	15 .88	0 .81	22 .22	15 .06	13 .80	5 .55	26 .61	0 .07
Priorat	13 .38	0 .63	10 .83	12 .02	11 .29	22 .67	29 .18	0 .00
Ribera d'Ebre	17 .61	0 .27	15 .70	20 .21	15 .24	17 .23	13 .74	0 .00
Ripollès	13 .18	0 .44	10 .81	14 .96	14 .52	5 .22	40 .82	0 .05
Segarra	17 .66	0 .89	15 .63	13 .17	11 .05	3 .30	38 .30	0 .00
Segrià	20 .93	0 .90	23 .38	18 .98	18 .73	3 .79	13 .22	0 .07
Selva	10 .87	0 .83	17 .90	20 .27	23 .27	2 .37	24 .42	0 .07
Solsonès	19 .13	0 .68	14 .71	13 .94	16 .84	7 .69	27 .01	0 .00
Tarragonès	20 .42	1 .03	27 .10	20 .47	20 .62	1 .23	9 .09	0 .04
Terra Alta	8 .77	0 .38	7 .86	13 .89	8 .01	22 .59	38 .50	0 .00
Urgell	16 .00	1 .03	16 .06	18 .78	13 .17	6 .24	28 .66	0 .06
Val d'Aran	15 .11	5 .83	15 .11	23 .97	33 .58	2 .26	3 .99	0 .15
Vallès Occidental	17 .12	0 .73	24 .10	17 .59	15 .86	0 .38	24 .16	0 .06
Vallès Oriental	13 .77	0 .82	23 .07	16 .09	14 .68	1 .01	30 .52	0 .04
Catalunya	**18 .43**	**0 .92**	**25 .78**	**17 .79**	**16 .78**	**1 .53**	**18 .72**	**0 .05**
Províncies								
Barcelona	18 .95	0 .93	27 .36	17 .26	16 .36	0 .54	18 .56	0 .04
Girona	14 .83	0 .84	20 .52	19 .60	19 .28	3 .63	21 .21	0 .09
Lleida	19 .03	0 .96	19 .40	18 .36	17 .50	5 .27	19 .43	0 .05
Tarragona	17 .12	0 .82	20 .79	20 .48	17 .49	6 .24	16 .98	0 .08

2.03 Població de dret ocupada per sexe i professió. Total. Comarques i províncies. 1991.

Distribució percentual sobre la població ocupada de 16 anys i més

	Professionals i tècnics	Personal directiu	Serveis administratius	Comerciants i venedors	Hoteleria i altres serveis	Agricultors i pescadors	Treballadors industrials	Professionals f. armades
Alt Camp	9 .62	1 .89	11 .30	11 .10	6 .84	9 .88	49 .14	0 .23
Alt Empordà	8 .41	2 .26	14 .39	15 .73	13 .77	10 .01	34 .50	0 .93
Alt Penedès	9 .07	1 .88	13 .76	11 .54	7 .50	6 .85	49 .23	0 .17
Alt Urgell	10 .38	1 .80	11 .14	13 .61	10 .65	14 .25	37 .07	1 .10
Alta Ribagorça	13 .89	1 .82	7 .78	10 .40	15 .80	12 .94	37 .25	0 .12
Anoia	8 .79	1 .95	11 .01	11 .30	7 .65	3 .57	55 .56	0 .17
Bages	11 .27	1 .83	11 .65	12 .75	8 .21	3 .15	50 .79	0 .35
Baix Camp	12 .14	2 .10	13 .13	14 .98	11 .12	6 .96	39 .29	0 .28
Baix Ebre	10 .85	1 .69	10 .25	12 .46	8 .84	16 .33	39 .25	0 .33
Baix Empordà	8 .21	2 .15	10 .86	14 .33	13 .55	8 .03	42 .46	0 .41
Baix Llobregat	9 .61	1 .80	14 .08	12 .08	11 .23	1 .17	49 .88	0 .15
Baix Penedès	7 .94	2 .27	12 .14	14 .22	12 .55	5 .59	44 .91	0 .38
Barcelonès	17 .12	2 .90	21 .36	14 .81	11 .16	0 .40	32 .07	0 .18
Berguedà	10 .13	1 .21	8 .90	11 .47	8 .34	8 .33	51 .00	0 .62
Cerdanya	9 .96	2 .34	9 .35	13 .75	15 .91	13 .56	34 .32	0 .81
Conca de Barberà	8 .61	1 .89	9 .73	9 .65	7 .46	16 .34	46 .18	0 .14
Garraf	12 .80	2 .01	12 .56	14 .23	13 .07	3 .07	42 .06	0 .20
Garrigues	7 .90	1 .15	7 .68	9 .07	6 .21	34 .27	33 .50	0 .22
Garrotxa	10 .13	2 .07	10 .96	10 .81	7 .54	6 .71	51 .58	0 .20
Gironès	14 .17	2 .30	17 .22	13 .89	9 .93	3 .34	38 .59	0 .56
Maresme	11 .85	3 .20	13 .90	14 .36	10 .03	4 .15	42 .30	0 .21
Montsià	6 .98	1 .48	8 .40	10 .75	7 .32	24 .10	40 .54	0 .43
Noguera	9 .07	1 .48	7 .47	9 .84	6 .61	25 .80	39 .42	0 .31
Osona	9 .94	1 .82	10 .70	10 .99	6 .56	6 .23	53 .62	0 .14
Pallars Jussà	12 .36	1 .72	10 .44	10 .13	8 .94	20 .82	33 .36	2 .23
Pallars Sobirà	13 .42	1 .29	9 .59	7 .09	14 .72	23 .83	29 .73	0 .33
Pla d'Urgell	8 .24	1 .61	9 .74	9 .74	5 .70	24 .56	40 .14	0 .27
Pla de l'Estany	10 .94	2 .21	12 .28	10 .45	6 .96	9 .53	47 .49	0 .14
Priorat	8 .68	1 .02	7 .41	7 .71	7 .01	32 .16	35 .67	0 .34
Ribera d'Ebre	12 .39	0 .99	9 .05	8 .69	7 .83	17 .45	43 .20	0 .40
Ripollès	9 .23	1 .76	8 .25	10 .09	9 .18	7 .30	53 .91	0 .28
Segarra	9 .92	1 .89	9 .91	8 .50	6 .29	17 .48	45 .88	0 .13
Segrià	13 .03	2 .12	13 .76	13 .78	10 .39	14 .42	31 .52	0 .98
Selva	7 .32	1 .96	10 .83	12 .46	15 .20	5 .67	46 .36	0 .20
Solsonès	10 .15	1 .43	7 .77	7 .42	8 .19	21 .20	43 .67	0 .17
Tarragonès	14 .21	2 .12	16 .61	12 .88	12 .91	2 .89	37 .72	0 .66
Terra Alta	4 .82	0 .91	4 .89	7 .20	4 .65	39 .09	38 .05	0 .39
Urgell	9 .05	2 .08	9 .75	12 .70	6 .72	17 .67	41 .71	0 .32
Val d'Aran	11 .17	6 .89	10 .83	13 .64	21 .29	5 .41	29 .51	1 .26
Vallès Occidental	12 .05	2 .26	14 .64	13 .19	8 .97	0 .67	48 .08	0 .14
Vallès Oriental	9 .32	2 .19	13 .22	11 .33	8 .19	2 .39	53 .21	0 .15
Catalunya	**13 .15**	**2 .40**	**16 .24**	**13 .46**	**10 .37**	**3 .64**	**40 .48**	**0 .26**
Províncies								
Barcelona	13 .88	2 .52	17 .40	13 .68	10 .28	1 .40	40 .66	0 .18
Girona	10 .00	2 .15	13 .00	13 .38	11 .93	6 .69	42 .38	0 .47
Lleida	11 .17	1 .97	11 .29	11 .96	9 .20	18 .27	35 .40	0 .74
Tarragona	11 .28	1 .90	12 .59	12 .62	10 .35	10 .54	40 .30	0 .42

3. Població de dret desocupada que ha treballat abans per sexe i professió. 1991.

Totals comarcals i provincials.

3.01 Població de dret desocupada que ha treballat abans per sexe i professió. Homes. Comarques i províncies. 1991.

Nombre de persones

	Professionals i tècnics	Personal directiu	Serveis administratius	Comerciants i venedors	Hoteleria i altres serveis	Agricultors i pescadors	Treballadors industrials	Professionals f. armades	**Total**
Alt Camp	27	4	27	34	31	28	419	0	**570**
Alt Empordà	55	22	94	127	266	70	926	0	**1560**
Alt Penedès	43	14	57	69	71	41	743	0	**1038**
Alt Urgell	2	5	11	23	25	18	135	0	**219**
Alta Ribagorça	0	0	4	0	1	1	27	0	**33**
Anoia	38	13	81	89	83	33	1282	0	**1619**
Bages	102	20	164	187	177	63	2547	0	**3260**
Baix Camp	90	19	170	224	379	153	1806	0	**2841**
Baix Ebre	47	5	68	86	100	254	863	0	**1423**
Baix Empordà	73	18	85	112	337	111	989	0	**1725**
Baix Llobregat	531	122	912	981	1288	282	11033	0	**15149**
Baix Penedès	21	2	37	57	103	36	610	0	**866**
Barcelonès	4141	931	6758	6839	5763	539	34262	0	**59233**
Berguedà	9	5	27	17	28	14	689	0	**789**
Cerdanya	5	1	6	11	17	7	64	0	**111**
Conca de Barberà	10	1	14	13	19	19	190	0	**266**
Garraf	74	11	76	147	298	64	1306	0	**1976**
Garrigues	6	0	7	5	18	22	112	0	**170**
Garrotxa	25	13	26	26	27	11	393	0	**521**
Gironès	58	19	142	172	169	57	993	0	**1610**
Maresme	274	98	511	625	906	368	5207	0	**7989**
Montsià	25	2	42	27	58	147	524	0	**825**
Noguera	9	1	22	23	22	46	167	0	**290**
Osona	52	14	69	86	68	57	1122	0	**1468**
Pallars Jussà	6	2	5	2	5	3	54	0	**77**
Pallars Sobirà	1	0	4	2	11	10	43	0	**71**
Pla d'Urgell	4	1	7	26	18	45	131	0	**232**
Pla de l'Estany	11	3	11	20	14	10	160	0	**229**
Priorat	5	2	7	12	16	18	111	0	**171**
Ribera d'Ebre	12	2	23	13	20	45	288	0	**403**
Ripollès	13	1	20	14	27	11	305	0	**391**
Segarra	4	3	6	8	8	20	79	0	**128**
Segrià	100	26	152	238	205	184	1400	0	**2305**
Selva	86	28	147	185	763	90	1326	0	**2625**
Solsonès	2	0	5	8	3	8	58	0	**84**
Tarragonès	137	22	233	274	513	78	1961	0	**3218**
Terra Alta	2	0	10	5	15	43	187	0	**262**
Urgell	3	3	19	17	20	34	196	0	**292**
Val d'Aran	2	1	1	6	10	3	33	0	**56**
Vallès Occidental	663	156	1090	1218	1052	176	12973	0	**17328**
Vallès Oriental	175	58	306	330	289	119	3941	0	**5218**
Catalunya	**6943**	**1648**	**11456**	**12358**	**13243**	**3338**	**89655**	**0**	**138641**

Províncies

Barcelona	6101	1442	10051	10588	10027	1757	75109	0	**115075**
Girona	327	105	530	667	1614	362	5144	0	**8749**
Lleida	139	42	244	358	348	398	2443	0	**3972**
Tarragona	376	59	631	745	1254	821	6959	0	**10845**

3.02 Població de dret desocupada que ha treballat abans per sexe i professió. Dones. Comarques i províncies. 1991.

Nombre de persones

	Professionals i tècnics	Personal directiu	Serveis administratius	Comerciants i venedors	Hoteleria i altres serveis	Agricultors i pescadors	Treballadors industrials	Professionals f. armades	Total
Alt Camp	27	4	109	69	76	9	476	0	**770**
Alt Empordà	95	7	306	569	599	22	238	0	**1836**
Alt Penedès	85	2	221	143	167	12	583	0	**1213**
Alt Urgell	23	0	29	29	54	3	46	0	**184**
Alta Ribagorça	6	0	8	2	17	0	3	0	**36**
Anoia	88	7	261	170	248	9	1469	0	**2252**
Bages	218	5	616	624	548	14	3425	0	**5450**
Baix Camp	217	5	648	786	1043	75	809	0	**3583**
Baix Ebre	103	4	155	155	154	94	441	0	**1106**
Baix Empordà	97	5	353	603	842	24	391	0	**2315**
Baix Llobregat	1081	33	3230	2738	3399	75	6071	0	**16627**
Baix Penedès	48	2	131	161	185	4	266	0	**797**
Barcelonès	6345	194	16423	10845	11024	180	15426	0	**60437**
Berguedà	23	1	48	58	73	10	894	0	**1107**
Cerdanya	14	0	24	28	19	2	4	0	**91**
Conca de Barberà	13	1	37	18	43	3	243	0	**358**
Garraf	156	6	412	448	539	25	789	0	**2375**
Garrigues	22	0	40	11	25	3	94	0	**195**
Garrotxa	52	1	122	65	107	10	901	0	**1258**
Gironès	172	8	463	367	435	18	666	0	**2129**
Maresme	576	26	1448	1081	1574	43	3762	0	**8510**
Montsià	44	0	117	118	95	72	248	0	**694**
Noguera	31	3	72	25	40	4	203	0	**378**
Osona	140	3	259	227	211	19	1793	0	**2652**
Pallars Jussà	26	0	28	17	18	2	18	0	**109**
Pallars Sobirà	6	0	16	6	13	3	5	0	**49**
Pla d'Urgell	24	0	45	31	17	4	114	0	**235**
Pla de l'Estany	17	1	50	38	44	4	199	0	**353**
Priorat	4	0	10	11	21	2	73	0	**121**
Ribera d'Ebre	30	0	62	44	51	17	86	0	**290**
Ripollès	28	0	51	33	48	2	368	0	**530**
Segarra	12	0	23	10	16	0	81	0	**142**
Segrià	231	8	613	566	630	60	802	0	**2910**
Selva	111	16	490	754	1405	26	698	0	**3500**
Solsonès	7	1	13	4	14	0	45	0	**84**
Tarragonès	285	13	791	908	1250	41	526	0	**3814**
Terra Alta	0	0	17	6	5	10	120	0	**158**
Urgell	31	0	69	57	40	12	293	0	**502**
Val d'Aran	8	0	16	15	29	1	2	0	**71**
Vallès Occidental	1291	50	3839	3148	3559	150	11617	0	**23654**
Vallès Oriental	402	12	1268	838	960	60	3493	0	**7033**
Catalunya	**12189**	**418**	**32933**	**25826**	**29637**	**1124**	**57781**	**0**	**159908**

Províncies

Barcelona	10406	339	28024	20322	22304	597	49314	0	**131306**
Girona	582	38	1858	2455	3494	108	3473	0	**12008**
Lleida	430	12	974	773	916	92	1706	0	**4903**
Tarragona	771	29	2077	2276	2923	327	3288	0	**11691**

3.03 Població de dret desocupada que ha treballat abans per sexe i professió. Total. Comarques i províncies. 1991.

Nombre de persones

	Professionals i tècnics	Personal directiu	Serveis administratius	Comerciants i venedors	Hoteleria i altres serveis	Agricultors i pescadors	Treballadors industrials	Professionals f. armades	**Total**
Alt Camp	54	8	136	103	107	37	895	0	**1340**
Alt Empordà	150	29	400	696	865	92	1164	0	**3396**
Alt Penedès	128	16	278	212	238	53	1326	0	**2251**
Alt Urgell	25	5	40	52	79	21	181	0	**403**
Alta Ribagorça	6	0	12	2	18	1	30	0	**69**
Anoia	126	20	342	259	331	42	2751	0	**3871**
Bages	320	25	780	811	725	77	5972	0	**8710**
Baix Camp	307	24	818	1010	1422	228	2615	0	**6424**
Baix Ebre	150	9	223	241	254	348	1304	0	**2529**
Baix Empordà	170	23	438	715	1179	135	1380	0	**4040**
Baix Llobregat	1612	155	4142	3719	4687	357	17104	0	**31776**
Baix Penedès	69	4	168	218	288	40	876	0	**1663**
Barcelonès	10486	1125	23181	17684	16787	719	49688	0	**119670**
Berguedà	32	6	75	75	101	24	1583	0	**1896**
Cerdanya	19	1	30	39	36	9	68	0	**202**
Conca de Barberà	23	2	51	31	62	22	433	0	**624**
Garraf	230	17	488	595	837	89	2095	0	**4351**
Garrigues	28	0	47	16	43	25	206	0	**365**
Garrotxa	77	14	148	91	134	21	1294	0	**1779**
Gironès	230	27	605	539	604	75	1659	0	**3739**
Maresme	850	124	1959	1706	2480	411	8969	0	**16499**
Montsià	69	2	159	145	153	219	772	0	**1519**
Noguera	40	4	94	48	62	50	370	0	**668**
Osona	192	17	328	313	279	76	2915	0	**4120**
Pallars Jussà	32	2	33	19	23	5	72	0	**186**
Pallars Sobirà	7	0	20	8	24	13	48	0	**120**
Pla d'Urgell	28	1	52	57	35	49	245	0	**467**
Pla de l'Estany	28	4	61	58	58	14	359	0	**582**
Priorat	9	2	17	23	37	20	184	0	**292**
Ribera d'Ebre	42	2	85	57	71	62	374	0	**693**
Ripollès	41	1	71	47	75	13	673	0	**921**
Segarra	16	3	29	18	24	20	160	0	**270**
Segrià	331	34	765	804	835	244	2202	0	**5215**
Selva	197	44	637	939	2168	116	2024	0	**6125**
Solsonès	9	1	18	12	17	8	103	0	**168**
Tarragonès	422	35	1024	1182	1763	119	2487	0	**7032**
Terra Alta	2	0	27	11	20	53	307	0	**420**
Urgell	34	3	88	74	60	46	489	0	**794**
Val d'Aran	10	1	17	21	39	4	35	0	**127**
Vallès Occidental	1954	206	4929	4366	4611	326	24590	0	**40982**
Vallès Oriental	577	70	1574	1168	1249	179	7434	0	**12251**
Catalunya	**19132**	**2066**	**44389**	**38184**	**42880**	**4462**	**147436**	**0**	**298549**

Províncies

Barcelona	16507	1781	38075	30910	32331	2354	124423	0	**246381**
Girona	909	143	2388	3122	5108	470	8617	0	**20757**
Lleida	569	54	1218	1131	1264	490	4149	0	**8875**
Tarragona	1147	88	2708	3021	4177	1148	10247	0	**22536**

4. Població de dret desocupada que ha treballat abans per sexe i professió. 1991. Distribució percentual sobre la població desocupada que ha treballat abans de 16 anys i més.

Totals comarcals i provincials.

4.01 Població de dret desocupada que ha treballat abans per sexe i professió. Homes. Comarques i províncies. 1991.

Distribució percentual sobre la població desocupada masculina de 16 anys i més que ha treballat abans

	Professionals i tècnics	Personal directiu	Serveis administratius	Comerciants i venedors	Hoteleria i altres serveis	Agricultors i pescadors	Treballadors industrials	Professionals f. armades
Alt Camp	4 .73	0 .70	4 .73	5 .96	5 .43	4 .91	73 .54	0 .00
Alt Empordà	3 .52	1 .41	6 .02	8 .14	17 .05	4 .48	59 .38	0 .00
Alt Penedès	4 .14	1 .34	5 .49	6 .64	6 .84	3 .94	71 .61	0 .00
Alt Urgell	0 .91	2 .28	5 .02	10 .50	11 .41	8 .21	61 .67	0 .00
Alta Ribagorça	0 .00	0 .00	12 .12	0 .00	3 .03	3 .03	81 .82	0 .00
Anoia	2 .34	0 .80	5 .00	5 .49	5 .12	2 .03	79 .22	0 .00
Bages	3 .12	0 .61	5 .03	5 .73	5 .42	1 .93	78 .16	0 .00
Baix Camp	3 .16	0 .66	5 .98	7 .88	13 .34	5 .38	63 .60	0 .00
Baix Ebre	3 .30	0 .35	4 .77	6 .04	7 .02	17 .84	60 .68	0 .00
Baix Empordà	4 .23	1 .04	4 .92	6 .49	19 .53	6 .43	57 .36	0 .00
Baix Llobregat	3 .50	0 .80	6 .02	6 .47	8 .50	1 .86	72 .85	0 .00
Baix Penedès	2 .42	0 .23	4 .27	6 .58	11 .89	4 .15	70 .46	0 .00
Barcelonès	6 .99	1 .57	11 .40	11 .54	9 .72	0 .90	57 .88	0 .00
Berguedà	1 .14	0 .63	3 .42	2 .15	3 .54	1 .77	87 .35	0 .00
Cerdanya	4 .50	0 .90	5 .40	9 .90	15 .31	6 .30	57 .69	0 .00
Conca de Barberà	3 .75	0 .37	5 .26	4 .88	7 .14	7 .14	71 .46	0 .00
Garraf	3 .74	0 .55	3 .84	7 .43	15 .08	3 .23	66 .13	0 .00
Garrigues	3 .52	0 .00	4 .11	2 .94	10 .58	12 .94	65 .91	0 .00
Garrotxa	4 .79	2 .49	4 .99	4 .99	5 .18	2 .11	75 .45	0 .00
Gironès	3 .60	1 .18	8 .81	10 .68	10 .49	3 .54	61 .70	0 .00
Maresme	3 .42	1 .22	6 .39	7 .82	11 .34	4 .60	65 .21	0 .00
Montsià	3 .03	0 .24	5 .09	3 .27	7 .03	17 .81	63 .53	0 .00
Noguera	3 .10	0 .34	7 .58	7 .93	7 .58	15 .86	57 .61	0 .00
Osona	3 .54	0 .95	4 .70	5 .85	4 .63	3 .88	76 .45	0 .00
Pallars Jussà	7 .79	2 .59	6 .49	2 .59	6 .49	3 .89	70 .16	0 .00
Pallars Sobirà	1 .40	0 .00	5 .63	2 .81	15 .49	14 .08	60 .59	0 .00
Pla d'Urgell	1 .72	0 .43	3 .01	11 .20	7 .75	19 .39	56 .50	0 .00
Pla de l'Estany	4 .80	1 .31	4 .80	8 .73	6 .11	4 .36	69 .89	0 .00
Priorat	2 .92	1 .16	4 .09	7 .01	9 .35	10 .52	64 .95	0 .00
Ribera d'Ebre	2 .97	0 .49	5 .70	3 .22	4 .96	11 .16	71 .50	0 .00
Ripollès	3 .32	0 .25	5 .11	3 .58	6 .90	2 .81	78 .03	0 .00
Segarra	3 .12	2 .34	4 .68	6 .25	6 .25	15 .62	61 .74	0 .00
Segrià	4 .33	1 .12	6 .59	10 .32	8 .89	7 .98	60 .77	0 .00
Selva	3 .27	1 .06	5 .60	7 .04	29 .06	3 .42	50 .55	0 .00
Solsonès	2 .38	0 .00	5 .95	9 .52	3 .57	9 .52	69 .06	0 .00
Tarragonès	4 .25	0 .68	7 .24	8 .51	15 .94	2 .42	60 .96	0 .00
Terra Alta	0 .76	0 .00	3 .81	1 .90	5 .72	16 .41	71 .40	0 .00
Urgell	1 .02	1 .02	6 .50	5 .82	6 .84	11 .64	67 .16	0 .00
Val d'Aran	3 .57	1 .78	1 .78	10 .71	17 .85	5 .35	58 .96	0 .00
Vallès Occidental	3 .82	0 .90	6 .29	7 .02	6 .07	1 .01	74 .89	0 .00
Vallès Oriental	3 .35	1 .11	5 .86	6 .32	5 .53	2 .28	75 .55	0 .00
Catalunya	**5 .00**	**1 .18**	**8 .26**	**8 .91**	**9 .55**	**2 .40**	**64 .70**	**0 .00**
Províncies								
Barcelona	5 .30	1 .25	8 .73	9 .20	8 .71	1 .52	65 .29	0 .00
Girona	3 .73	1 .20	6 .05	7 .62	18 .44	4 .13	58 .83	0 .00
Lleida	3 .49	1 .05	6 .14	9 .01	8 .76	10 .02	61 .53	0 .00
Tarragona	3 .46	0 .54	5 .81	6 .86	11 .56	7 .57	64 .20	0 .00

4.02 Població de dret desocupada que ha treballat abans per sexe i professió. Dones. Comarques i províncies. 1991.

Distribució percentual sobre la població desocupada femenina de 16 anys i més que ha treballat abans

	Professionals i tècnics	Personal directiu	Serveis administratius	Comerciants i venedors	Hoteleria altres serveis	Agricultors i pescadors	Treballadors indústria	Professionals forces armades
Alt Camp	3 .50	0 .51	14 .15	8 .96	9 .87	1 .16	61 .85	0 .00
Alt Empordà	5 .17	0 .38	16 .66	30 .99	32 .62	1 .19	12 .99	0 .00
Alt Penedès	7 .00	0 .16	18 .21	11 .78	13 .76	0 .98	48 .11	0 .00
Alt Urgell	12 .50	0 .00	15 .76	15 .76	29 .34	1 .63	25 .01	0 .00
Alta Ribagorça	16 .66	0 .00	22 .22	5 .55	47 .22	0 .00	8 .35	0 .00
Anoia	3 .90	0 .31	11 .58	7 .54	11 .01	0 .39	65 .27	0 .00
Bages	4 .00	0 .09	11 .30	11 .44	10 .05	0 .25	62 .87	0 .00
Baix Camp	6 .05	0 .13	18 .08	21 .93	29 .10	2 .09	22 .62	0 .00
Baix Ebre	9 .31	0 .36	14 .01	14 .01	13 .92	8 .49	39 .90	0 .00
Baix Empordà	4 .19	0 .21	15 .24	26 .04	36 .37	1 .03	16 .92	0 .00
Baix Llobregat	6 .50	0 .19	19 .42	16 .46	20 .44	0 .45	36 .54	0 .00
Baix Penedès	6 .02	0 .25	16 .43	20 .20	23 .21	0 .50	33 .39	0 .00
Barcelonès	10 .49	0 .32	27 .17	17 .94	18 .24	0 .29	25 .55	0 .00
Berguedà	2 .07	0 .09	4 .33	5 .23	6 .59	0 .90	80 .79	0 .00
Cerdanya	15 .38	0 .00	26 .37	30 .76	20 .87	2 .19	4 .43	0 .00
Conca de Barberà	3 .63	0 .27	10 .33	5 .02	12 .01	0 .83	67 .91	0 .00
Garraf	6 .56	0 .25	17 .34	18 .86	22 .69	1 .05	33 .25	0 .00
Garrigues	11 .28	0 .00	20 .51	5 .64	12 .82	1 .53	48 .22	0 .00
Garrotxa	4 .13	0 .07	9 .69	5 .16	8 .50	0 .79	71 .66	0 .00
Gironès	8 .07	0 .37	21 .74	17 .23	20 .43	0 .84	31 .32	0 .00
Maresme	6 .76	0 .30	17 .01	12 .70	18 .49	0 .50	44 .24	0 .00
Montsià	6 .34	0 .00	16 .85	17 .00	13 .68	10 .37	35 .76	0 .00
Noguera	8 .20	0 .79	19 .04	6 .61	10 .58	1 .05	53 .73	0 .00
Osona	5 .27	0 .11	9 .76	8 .55	7 .95	0 .71	67 .65	0 .00
Pallars Jussà	23 .85	0 .00	25 .68	15 .59	16 .51	1 .83	16 .54	0 .00
Pallars Sobirà	12 .24	0 .00	32 .65	12 .24	26 .53	6 .12	10 .22	0 .00
Pla d'Urgell	10 .21	0 .00	19 .14	13 .19	7 .23	1 .70	48 .53	0 .00
Pla de l'Estany	4 .81	0 .28	14 .16	10 .76	12 .46	1 .13	56 .40	0 .00
Priorat	3 .30	0 .00	8 .26	9 .09	17 .35	1 .65	60 .35	0 .00
Ribera d'Ebre	10 .34	0 .00	21 .37	15 .17	17 .58	5 .86	29 .68	0 .00
Ripollès	5 .28	0 .00	9 .62	6 .22	9 .05	0 .37	69 .46	0 .00
Segarra	8 .45	0 .00	16 .19	7 .04	11 .26	0 .00	57 .06	0 .00
Segrià	7 .93	0 .27	21 .06	19 .45	21 .64	2 .06	27 .59	0 .00
Selva	3 .17	0 .45	14 .00	21 .54	40 .14	0 .74	19 .96	0 .00
Solsonès	8 .33	1 .19	15 .47	4 .76	16 .66	0 .00	53 .59	0 .00
Tarragonès	7 .47	0 .34	20 .73	23 .80	32 .77	1 .07	13 .82	0 .00
Terra Alta	0 .00	0 .00	10 .75	3 .79	3 .16	6 .32	75 .98	0 .00
Urgell	6 .17	0 .00	13 .74	11 .35	7 .96	2 .39	58 .39	0 .00
Val d'Aran	11 .26	0 .00	22 .53	21 .12	40 .84	1 .40	2 .85	0 .00
Vallès Occidental	5 .45	0 .21	16 .22	13 .30	15 .04	0 .63	49 .15	0 .00
Vallès Oriental	5 .71	0 .17	18 .02	11 .91	13 .64	0 .85	49 .70	0 .00
Catalunya	**7 .62**	**0 .26**	**20 .59**	**16 .15**	**18 .53**	**0 .70**	**36 .15**	**0 .00**

Províncies

Barcelona	7 .92	0 .25	21 .34	15 .47	16 .98	0 .45	37 .59	0 .00
Girona	4 .84	0 .31	15 .47	20 .44	29 .09	0 .89	28 .96	0 .00
Lleida	8 .77	0 .24	19 .86	15 .76	18 .68	1 .87	34 .82	0 .00
Tarragona	6 .59	0 .24	17 .76	19 .46	25 .00	2 .79	28 .16	0 .00

4.03 Població de dret desocupada que ha treballat abans per sexe i professió. Total. Comarques i províncies. 1991.

Distribució percentual sobre el total de la població desocupada de 16 anys i més que ha treballat abans

	Professionals i tècnics	Personal directiu	Serveis administratius	Comerciants i venedors	Hoteleria i altres serveis	Agricultors i pescadors	Treballadors industrials	Professionals f. armades
Alt Camp	4 .02	0 .59	10 .14	7 .68	7 .98	2 .76	66 .83	0 .00
Alt Empordà	4 .41	0 .85	11 .77	20 .49	25 .47	2 .70	34 .31	0 .00
Alt Penedès	5 .68	0 .71	12 .35	9 .41	10 .57	2 .35	58 .93	0 .00
Alt Urgell	6 .20	1 .24	9 .92	12 .90	19 .60	5 .21	44 .93	0 .00
Alta Ribagorça	8 .69	0 .00	17 .39	2 .89	26 .08	1 .44	43 .51	0 .00
Anoia	3 .25	0 .51	8 .83	6 .69	8 .55	1 .08	71 .09	0 .00
Bages	3 .67	0 .28	8 .95	9 .31	8 .32	0 .88	68 .59	0 .00
Baix Camp	4 .77	0 .37	12 .73	15 .72	22 .13	3 .54	40 .74	0 .00
Baix Ebre	5 .93	0 .35	8 .81	9 .52	10 .04	13 .76	51 .59	0 .00
Baix Empordà	4 .20	0 .56	10 .84	17 .69	29 .18	3 .34	34 .19	0 .00
Baix Llobregat	5 .07	0 .48	13 .03	11 .70	14 .75	1 .12	53 .85	0 .00
Baix Penedès	4 .14	0 .24	10 .10	13 .10	17 .31	2 .40	52 .71	0 .00
Barcelonès	8 .76	0 .94	19 .37	14 .77	14 .02	0 .60	41 .54	0 .00
Berguedà	1 .68	0 .31	3 .95	3 .95	5 .32	1 .26	83 .53	0 .00
Cerdanya	9 .40	0 .49	14 .85	19 .30	17 .82	4 .45	33 .69	0 .00
Conca de Barberà	3 .68	0 .32	8 .17	4 .96	9 .93	3 .52	69 .42	0 .00
Garraf	5 .28	0 .39	11 .21	13 .67	19 .23	2 .04	48 .18	0 .00
Garrigues	7 .67	0 .00	12 .87	4 .38	11 .78	6 .84	56 .46	0 .00
Garrotxa	4 .32	0 .78	8 .31	5 .11	7 .53	1 .18	72 .77	0 .00
Gironès	6 .15	0 .72	16 .18	14 .41	16 .15	2 .00	44 .39	0 .00
Maresme	5 .15	0 .75	11 .87	10 .34	15 .03	2 .49	54 .37	0 .00
Montsià	4 .54	0 .13	10 .46	9 .54	10 .07	14 .41	50 .85	0 .00
Noguera	5 .98	0 .59	14 .07	7 .18	9 .28	7 .48	55 .42	0 .00
Osona	4 .66	0 .41	7 .96	7 .59	6 .77	1 .84	70 .77	0 .00
Pallars Jussà	17 .20	1 .07	17 .74	10 .21	12 .36	2 .68	38 .74	0 .00
Pallars Sobirà	5 .83	0 .00	16 .66	6 .66	20 .00	10 .83	40 .02	0 .00
Pla d'Urgell	5 .99	0 .21	11 .13	12 .20	7 .49	10 .49	52 .49	0 .00
Pla de l'Estany	4 .81	0 .68	10 .48	9 .96	9 .96	2 .40	61 .71	0 .00
Priorat	3 .08	0 .68	5 .82	7 .87	12 .67	6 .84	63 .04	0 .00
Ribera d'Ebre	6 .06	0 .28	12 .26	8 .22	10 .24	8 .94	54 .00	0 .00
Ripollès	4 .45	0 .10	7 .70	5 .10	8 .14	1 .41	73 .10	0 .00
Segarra	5 .92	1 .11	10 .74	6 .66	8 .88	7 .40	59 .29	0 .00
Segrià	6 .34	0 .65	14 .66	15 .41	16 .01	4 .67	42 .26	0 .00
Selva	3 .21	0 .71	10 .40	15 .33	35 .39	1 .89	33 .07	0 .00
Solsonès	5 .35	0 .59	10 .71	7 .14	10 .11	4 .76	61 .34	0 .00
Tarragonès	6 .00	0 .49	14 .56	16 .80	25 .07	1 .69	35 .39	0 .00
Terra Alta	0 .47	0 .00	6 .42	2 .61	4 .76	12 .61	73 .13	0 .00
Urgell	4 .28	0 .37	11 .08	9 .31	7 .55	5 .79	61 .62	0 .00
Val d'Aran	7 .87	0 .78	13 .38	16 .53	30 .70	3 .14	27 .60	0 .00
Vallès Occidental	4 .76	0 .50	12 .02	10 .65	11 .25	0 .79	60 .03	0 .00
Vallès Oriental	4 .70	0 .57	12 .84	9 .53	10 .19	1 .46	60 .71	0 .00
Catalunya	**6 .40**	**0 .69**	**14 .86**	**12 .78**	**14 .36**	**1 .49**	**49 .42**	**0 .00**

Províncies

Barcelona	6 .69	0 .72	15 .45	12 .54	13 .12	0 .95	50 .53	0 .00
Girona	4 .37	0 .68	11 .50	15 .04	24 .60	2 .26	41 .55	0 .00
Lleida	6 .41	0 .60	13 .72	12 .74	14 .24	5 .52	46 .77	0 .00
Tarragona	5 .08	0 .39	12 .01	13 .40	18 .53	5 .09	45 .50	0 .00

5. Població de dret jubilada per sexe i professió. 1991.
Totals comarcals i provincials.

5.01 Població de dret jubilada per sexe i professió. Homes. Comarques i províncies. 1991.

Nombre de persones

	Professionals i tècnics	Personal directiu	Serveis administratius	Comerciants i venedors	Hoteleria i altres serveis	Agricultors i pescadors	Treballadors industrials	Professionals f. armades	**Total**
Alt Camp	59	48	128	171	91	1156	1401	17	**3071**
Alt Empordà	231	165	467	537	389	2296	3045	152	**7282**
Alt Penedès	83	81	267	312	178	1727	2941	31	**5620**
Alt Urgell	33	37	57	78	69	906	594	37	**1811**
Alta Ribagorça	8	1	27	14	11	120	207	0	**388**
Anoia	95	92	302	327	233	1130	4306	27	**6512**
Bages	343	148	746	853	549	1652	10376	79	**14746**
Baix Camp	306	136	636	688	484	2617	4146	88	**9101**
Baix Ebre	123	56	316	320	217	2879	1888	29	**5828**
Baix Empordà	213	173	376	464	414	1779	3664	75	**7158**
Baix Llobregat	618	280	2037	1653	2265	2875	24316	222	**34266**
Baix Penedès	75	47	129	161	154	707	1373	20	**2666**
Barcelonès	9724	4109	22938	17554	12204	4599	93817	1745	**166690**
Berguedà	61	35	169	177	126	781	3847	29	**5225**
Cerdanya	15	23	47	70	49	370	442	21	**1037**
Conca de Barberà	24	33	69	67	51	997	664	6	**1911**
Garraf	184	71	390	330	379	555	3740	56	**5705**
Garrigues	19	8	70	74	65	1665	441	3	**2345**
Garrotxa	164	85	200	243	105	989	3045	42	**4873**
Gironès	362	175	849	745	503	1254	4887	176	**8951**
Maresme	520	449	1221	1355	993	2745	10897	207	**18387**
Montsià	73	35	154	169	139	2902	1346	40	**4858**
Noguera	47	27	124	163	87	2252	1144	18	**3862**
Osona	205	149	423	550	259	1813	5865	56	**9320**
Pallars Jussà	26	18	81	85	62	885	601	17	**1775**
Pallars Sobirà	16	4	28	35	22	429	193	3	**730**
Pla d'Urgell	38	24	84	115	62	1666	757	9	**2755**
Pla de l'Estany	58	28	84	89	45	553	942	15	**1814**
Priorat	15	9	50	32	30	777	270	2	**1185**
Ribera d'Ebre	35	17	115	88	73	1070	1134	4	**2536**
Ripollès	38	48	129	146	74	518	2068	20	**3041**
Segarra	21	22	70	86	49	962	586	4	**1800**
Segrià	383	196	902	889	570	4868	5397	277	**13482**
Selva	206	117	267	329	384	1555	4208	56	**7122**
Solsonès	22	11	33	51	23	527	331	6	**1004**
Tarragonès	422	191	962	589	757	1520	5258	206	**9905**
Terra Alta	8	5	36	47	20	1244	213	4	**1577**
Urgell	44	50	127	213	95	1348	1111	15	**3003**
Val d'Aran	12	5	34	17	20	156	167	17	**428**
Vallès Occidental	868	527	2522	2431	1996	2112	30356	210	**41022**
Vallès Oriental	278	233	837	827	792	2266	10406	94	**15733**
Catalunya	**16075**	**7968**	**38503**	**33144**	**25088**	**63222**	**252390**	**4135**	**440525**

Províncies

Barcelona	12978	6172	31847	26357	19969	22209	200810	2754	**323096**
Girona	1284	811	2416	2620	1957	9167	22267	556	**41078**
Lleida	673	408	1645	1835	1146	15977	11620	409	**33713**
Tarragona	1140	577	2595	2332	2016	15869	17693	416	**42638**

5.02 Població de dret jubilada per sexe i professió. Dones. Comarques i províncies. 1991.

Nombre de persones

	Professionals i tècnics	Personal directiu	Serveis administratius	Comerciants i venedors	Hoteleria i altres serveis	Agricultors i pescadors	Treballadors industrials	Professionals f. armades	Total
Alt Camp	22	3	68	227	301	476	1011	0	**2108**
Alt Empordà	155	13	223	749	1346	1376	852	0	**4714**
Alt Penedès	133	7	95	306	504	288	1206	0	**2539**
Alt Urgell	25	3	43	87	177	154	99	0	**588**
Alta Ribagorça	4	0	2	27	35	20	10	0	**98**
Anoia	77	18	155	377	732	337	3878	0	**5574**
Bages	193	18	297	809	1216	639	11779	0	**14951**
Baix Camp	243	26	352	844	1397	1206	1928	0	**5996**
Baix Ebre	112	16	84	366	688	1346	460	0	**3072**
Baix Empordà	144	34	206	670	1111	1010	1885	0	**5060**
Baix Llobregat	422	45	672	1846	5384	1159	8399	0	**17927**
Baix Penedès	39	4	43	215	264	142	336	0	**1043**
Barcelonès	6870	465	12883	15250	31315	2064	43926	0	**112773**
Berguedà	29	2	51	281	275	542	3306	0	**4486**
Cerdanya	17	1	22	96	137	115	55	0	**443**
Conca de Barberà	25	4	41	130	207	386	424	0	**1217**
Garraf	107	13	176	398	649	130	1503	0	**2976**
Garrigues	16	0	29	98	128	523	147	0	**941**
Garrotxa	85	8	97	315	555	916	3337	0	**5313**
Gironès	341	37	447	714	1740	996	2842	0	**7117**
Maresme	357	74	689	1487	2799	972	8956	0	**15334**
Montsià	26	3	28	185	231	1110	237	0	**1820**
Noguera	29	3	35	189	277	313	380	0	**1226**
Osona	115	16	204	632	1125	701	6630	0	**9423**
Pallars Jussà	19	4	20	100	165	434	82	0	**824**
Pallars Sobirà	5	1	2	35	66	224	35	0	**368**
Pla d'Urgell	28	0	34	103	109	215	221	0	**710**
Pla de l'Estany	24	3	17	84	236	323	662	0	**1349**
Priorat	16	4	19	85	90	642	101	0	**957**
Ribera d'Ebre	20	1	24	137	164	1030	138	0	**1514**
Ripollès	25	3	34	213	214	441	2419	0	**3349**
Segarra	19	0	10	79	80	126	185	0	**499**
Segrià	296	13	293	764	1431	1122	1566	0	**5485**
Selva	94	13	98	461	1016	891	1768	0	**4341**
Solsonès	11	0	9	44	102	131	107	0	**404**
Tarragonès	338	33	416	868	1700	583	1282	0	**5220**
Terra Alta	7	1	9	66	59	683	82	0	**907**
Urgell	42	12	35	207	262	464	412	0	**1434**
Val d'Aran	11	4	4	28	50	40	8	0	**145**
Vallès Occidental	558	48	1242	2057	6484	1000	20465	0	**31854**
Vallès Oriental	195	26	411	986	2256	806	6465	0	**11145**
Catalunya	**11294**	**979**	**19619**	**32615**	**67077**	**26076**	**139584**	**0**	**297244**

Províncies

Barcelona	9055	732	16872	24423	52727	8608	116501	0	**228918**
Girona	881	112	1146	3297	6347	6047	13823	0	**31653**
Lleida	510	40	517	1772	2902	3817	3261	0	**12819**
Tarragona	848	95	1084	3123	5101	7604	5999	0	**23854**

5.03 Població de dret jubilada per sexe i professió. Total. Comarques i províncies. 1991.

Nombre de persones

	Professionals i tècnics	Personal directiu	Serveis administratius	Comerciants i venedors	Hoteleria i altres serveis	Agricultors i pescadors	Treballadors industrials	Professionals f. armades	**Total**
Alt Camp	81	51	196	398	392	1632	2412	17	**5179**
Alt Empordà	386	178	690	1286	1735	3672	3897	152	**11996**
Alt Penedès	216	88	362	618	682	2015	4147	31	**8159**
Alt Urgell	58	40	100	165	246	1060	693	37	**2399**
Alta Ribagorça	12	1	29	41	46	140	217	0	**486**
Anoia	172	110	457	704	965	1467	8184	27	**12086**
Bages	536	166	1043	1662	1765	2291	22155	79	**29697**
Baix Camp	549	162	988	1532	1881	3823	6074	88	**15097**
Baix Ebre	235	72	400	686	905	4225	2348	29	**8900**
Baix Empordà	357	207	582	1134	1525	2789	5549	75	**12218**
Baix Llobregat	1040	325	2709	3499	7649	4034	32715	222	**52193**
Baix Penedès	114	51	172	376	418	849	1709	20	**3709**
Barcelonès	16594	4574	35821	32804	43519	6663	137743	1745	**279463**
Berguedà	90	37	220	458	401	1323	7153	29	**9711**
Cerdanya	32	24	69	166	186	485	497	21	**1480**
Conca de Barberà	49	37	110	197	258	1383	1088	6	**3128**
Garraf	291	84	566	728	1028	685	5243	56	**8681**
Garrigues	35	8	99	172	193	2188	588	3	**3286**
Garrotxa	249	93	297	558	660	1905	6382	42	**10186**
Gironès	703	212	1296	1459	2243	2250	7729	176	**16068**
Maresme	877	523	1910	2842	3792	3717	19853	207	**33721**
Montsià	99	38	182	354	370	4012	1583	40	**6678**
Noguera	76	30	159	352	364	2565	1524	18	**5088**
Osona	320	165	627	1182	1384	2514	12495	56	**18743**
Pallars Jussà	45	22	101	185	227	1319	683	17	**2599**
Pallars Sobirà	21	5	30	70	88	653	228	3	**1098**
Pla d'Urgell	66	24	118	218	171	1881	978	9	**3465**
Pla de l'Estany	82	31	101	173	281	876	1604	15	**3163**
Priorat	31	13	69	117	120	1419	371	2	**2142**
Ribera d'Ebre	55	18	139	225	237	2100	1272	4	**4050**
Ripollès	63	51	163	359	288	959	4487	20	**6390**
Segarra	40	22	80	165	129	1088	771	4	**2299**
Segrià	679	209	1195	1653	2001	5990	6963	277	**18967**
Selva	300	130	365	790	1400	2446	5976	56	**11463**
Solsonès	33	11	42	95	125	658	438	6	**1408**
Tarragonès	760	224	1378	1457	2457	2103	6540	206	**15125**
Terra Alta	15	6	45	113	79	1927	295	4	**2484**
Urgell	86	62	162	420	357	1812	1523	15	**4437**
Val d'Aran	23	9	38	45	70	196	175	17	**573**
Vallès Occidental	1426	575	3764	4488	8480	3112	50821	210	**72876**
Vallès Oriental	473	259	1248	1813	3048	3072	16871	94	**26878**
Catalunya	**27369**	**8947**	**58122**	**65759**	**92165**	**89298**	**391974**	**4135**	**737769**

Províncies

Barcelona	22033	6904	48719	50780	72696	30817	317311	2754	**552014**
Girona	2165	923	8562	5917	8304	15214	36090	556	**72731**
Lleida	1183	448	2162	3607	4048	19794	14881	409	**46532**
Tarragona	1988	672	3679	5455	7117	23473	23692	416	**66492**

6. Població de dret jubilada per sexe i professió. 1991. Distribució percentual sobre la població jubilada de 16 anys i més.

Totals comarcals i provincials.

6.01 Població de dret jubilada per sexe i professió. Homes. Comarques i províncies. 1991.

Distribució percentual sobre la població jubilada masculina de 16 i més anys

	Professionals i tècnics	Personal directiu	Serveis administratius	Comerciants i venedors	Hoteleria i altres serveis	Agricultors i pescadors	Treballadors industrials	Professionals f. armades
Alt Camp	1 .92	1 .56	4 .16	5 .56	2 .96	37 .64	45 .62	0 .58
Alt Empordà	3 .17	2 .26	6 .41	7 .37	5 .34	31 .52	41 .81	2 .12
Alt Penedès	1 .47	1 .44	4 .75	5 .55	3 .16	30 .72	52 .33	0 .58
Alt Urgell	1 .82	2 .04	3 .14	4 .30	3 .81	50 .02	32 .79	2 .08
Alta Ribagorça	2 .06	0 .25	6 .95	3 .60	2 .83	30 .92	53 .39	0 .00
Anoia	1 .45	1 .41	4 .63	5 .02	3 .57	17 .35	66 .12	0 .45
Bages	2 .32	1 .00	5 .05	5 .78	3 .72	11 .20	70 .36	0 .57
Baix Camp	3 .36	1 .49	6 .98	7 .55	5 .31	28 .75	45 .55	1 .01
Baix Ebre	2 .11	0 .96	5 .42	5 .49	3 .72	49 .39	32 .39	0 .52
Baix Empordà	2 .97	2 .41	5 .25	6 .48	5 .78	24 .85	51 .18	1 .08
Baix Llobregat	1 .80	0 .81	5 .94	4 .82	6 .61	8 .39	70 .96	0 .67
Baix Penedès	2 .81	1 .76	4 .83	6 .03	5 .77	26 .51	51 .50	0 .79
Barcelonès	5 .83	2 .46	13 .76	10 .53	7 .32	2 .75	56 .28	1 .07
Berguedà	1 .16	0 .66	3 .23	3 .38	2 .41	14 .94	73 .62	0 .60
Cerdanya	1 .44	2 .21	4 .53	6 .75	4 .72	35 .67	42 .62	2 .06
Conca de Barberà	1 .25	1 .72	3 .61	3 .50	2 .66	52 .17	34 .74	0 .35
Garraf	3 .22	1 .24	6 .83	5 .78	6 .64	9 .72	65 .55	1 .02
Garrigues	0 .81	0 .34	2 .98	3 .15	2 .77	71 .00	18 .80	0 .15
Garrotxa	3 .36	1 .74	4 .10	4 .98	2 .15	20 .29	62 .48	0 .90
Gironès	4 .04	1 .95	9 .48	8 .32	5 .61	14 .00	54 .59	2 .01
Maresme	2 .82	2 .44	6 .64	7 .36	5 .40	14 .92	59 .26	1 .16
Montsià	1 .50	0 .72	3 .17	3 .47	2 .86	59 .73	27 .70	0 .85
Noguera	1 .21	0 .69	3 .21	4 .22	2 .25	58 .31	29 .62	0 .49
Osona	2 .19	1 .59	4 .53	5 .90	2 .77	19 .45	62 .92	0 .65
Pallars Jussà	1 .46	1 .01	4 .56	4 .78	3 .49	49 .85	33 .85	1 .00
Pallars Sobirà	2 .19	0 .54	3 .83	4 .79	3 .01	58 .76	26 .43	0 .45
Pla d'Urgell	1 .37	0 .87	3 .04	4 .17	2 .25	60 .47	27 .47	0 .36
Pla de l'Estany	3 .19	1 .54	4 .63	4 .90	2 .48	30 .48	51 .92	0 .86
Priorat	1 .26	0 .75	4 .21	2 .70	2 .53	65 .56	22 .78	0 .21
Ribera d'Ebre	1 .38	0 .67	4 .53	3 .47	2 .87	42 .19	44 .71	0 .18
Ripollès	1 .24	1 .57	4 .24	4 .80	2 .43	17 .03	68 .00	0 .69
Segarra	1 .16	1 .22	3 .88	4 .77	2 .72	53 .44	32 .55	0 .26
Segrià	2 .84	1 .45	6 .69	6 .59	4 .22	36 .10	40 .03	2 .08
Selva	2 .89	1 .64	3 .74	4 .61	5 .39	21 .83	59 .08	0 .82
Solsonès	2 .19	1 .09	3 .28	5 .07	2 .29	52 .49	32 .96	0 .63
Tarragonès	4 .26	1 .92	9 .71	5 .94	7 .64	15 .34	53 .08	2 .11
Terra Alta	0 .50	0 .31	2 .28	2 .98	1 .26	78 .88	13 .50	0 .29
Urgell	1 .46	1 .66	4 .22	7 .09	3 .16	44 .88	36 .99	0 .54
Val d'Aran	2 .80	1 .16	7 .94	3 .97	4 .67	36 .44	39 .01	4 .01
Vallès Occidental	2 .11	1 .28	6 .14	5 .92	4 .86	5 .14	73 .99	0 .56
Vallès Oriental	1 .76	1 .48	5 .32	5 .25	5 .03	14 .40	66 .14	0 .62
Catalunya	**3 .64**	**1 .80**	**8 .74**	**7 .52**	**5 .69**	**14 .35**	**57 .29**	**0 .97**

Províncies

Barcelona	4 .01	1 .91	9 .85	8 .15	6 .18	6 .87	62 .15	0 .88
Girona	3 .12	1 .97	5 .88	6 .37	4 .76	22 .31	54 .20	1 .39
Lleida	1 .99	1 .21	4 .87	5 .44	3 .39	47 .39	34 .46	1 .25
Tarragona	2 .67	1 .35	6 .08	5 .46	4 .72	37 .21	41 .49	1 .02

6.02 Població de dret jubilada per sexe i professió. Dones. Comarques i províncies. 1991.

Distribució percentual sobre la població jubilada femenina de 16 i més anys

	Professionals i tècnics	Personal directiu	Serveis administratius	Comerciants i venedors	Hoteleria i altres serveis	Agricultors i pescadors	Treballadors industrials	Professionals f. armades
Alt Camp	1 .04	0 .14	3 .22	10 .76	14 .27	22 .58	47 .99	0 .00
Alt Empordà	3 .28	0 .27	4 .73	15 .88	28 .55	29 .18	18 .11	0 .00
Alt Penedès	5 .23	0 .27	3 .74	12 .05	19 .85	11 .34	47 .52	0 .00
Alt Urgell	4 .25	0 .51	7 .31	14 .79	30 .10	26 .19	16 .85	0 .00
Alta Ribagorça	4 .08	0 .00	2 .04	27 .55	35 .71	20 .40	10 .22	0 .00
Anoia	1 .38	0 .32	2 .78	6 .76	13 .13	6 .04	69 .59	0 .00
Bages	1 .29	0 .12	1 .98	5 .41	8 .13	4 .27	78 .80	0 .00
Baix Camp	4 .05	0 .43	5 .87	14 .07	23 .29	20 .11	32 .18	0 .00
Baix Ebre	3 .64	0 .52	2 .73	11 .91	22 .39	43 .81	15 .00	0 .00
Baix Empordà	2 .84	0 .67	4 .07	13 .24	21 .95	19 .96	37 .27	0 .00
Baix Llobregat	2 .35	0 .25	3 .74	10 .29	30 .03	6 .46	46 .88	0 .00
Baix Penedès	3 .73	0 .38	4 .12	20 .61	25 .31	13 .61	32 .24	0 .00
Barcelonès	6 .09	0 .41	11 .42	13 .52	27 .76	1 .83	38 .97	0 .00
Berguedà	0 .64	0 .04	1 .13	6 .26	6 .13	12 .08	73 .72	0 .00
Cerdanya	3 .83	0 .22	4 .96	21 .67	30 .92	25 .95	12 .45	0 .00
Conca de Barberà	2 .05	0 .32	3 .36	10 .68	17 .00	31 .71	34 .88	0 .00
Garraf	3 .59	0 .43	5 .91	13 .37	21 .80	4 .36	50 .54	0 .00
Garrigues	1 .70	0 .00	3 .08	10 .41	13 .60	55 .57	15 .64	0 .00
Garrotxa	1 .59	0 .15	1 .82	5 .92	10 .44	17 .24	62 .84	0 .00
Gironès	4 .79	0 .51	6 .28	10 .03	24 .44	13 .99	39 .96	0 .00
Maresme	2 .32	0 .48	4 .49	9 .69	18 .25	6 .33	58 .44	0 .00
Montsià	1 .42	0 .16	1 .53	10 .16	12 .69	60 .98	13 .06	0 .00
Noguera	2 .36	0 .24	2 .85	15 .41	22 .59	25 .53	31 .02	0 .00
Osona	1 .22	0 .16	2 .16	6 .70	11 .93	7 .43	70 .40	0 .00
Pallars Jussà	2 .30	0 .48	2 .42	12 .13	20 .02	52 .66	9 .99	0 .00
Pallars Sobirà	1 .35	0 .27	0 .54	9 .51	17 .93	60 .86	9 .54	0 .00
Pla d'Urgell	3 .94	0 .00	4 .78	14 .50	15 .35	30 .28	31 .15	0 .00
Pla de l'Estany	1 .77	0 .22	1 .26	6 .22	17 .49	23 .94	49 .10	0 .00
Priorat	1 .67	0 .41	1 .98	8 .88	9 .40	67 .08	10 .58	0 .00
Ribera d'Ebre	1 .32	0 .06	1 .58	9 .04	10 .83	68 .03	9 .14	0 .00
Ripollès	0 .74	0 .08	1 .01	6 .36	6 .38	13 .16	72 .27	0 .00
Segarra	3 .80	0 .00	2 .00	15 .83	16 .03	25 .25	37 .09	0 .00
Segrià	5 .39	0 .23	5 .34	13 .92	26 .08	20 .45	28 .59	0 .00
Selva	2 .16	0 .29	2 .25	10 .61	23 .40	20 .52	40 .77	0 .00
Solsonès	2 .72	0 .00	2 .22	10 .89	25 .24	32 .42	26 .51	0 .00
Tarragonès	6 .47	0 .63	7 .96	16 .62	32 .56	11 .16	24 .60	0 .00
Terra Alta	0 .77	0 .11	0 .99	7 .27	6 .50	75 .30	9 .06	0 .00
Urgell	2 .92	0 .83	2 .44	14 .43	18 .27	32 .35	28 .76	0 .00
Val d'Aran	7 .58	2 .75	2 .75	19 .31	34 .48	27 .58	5 .55	0 .00
Vallès Occidental	1 .75	0 .15	3 .89	6 .45	20 .35	3 .13	64 .28	0 .00
Vallès Oriental	1 .74	0 .23	3 .68	8 .84	20 .24	7 .23	58 .04	0 .00
Catalunya	**3 .79**	**0 .32**	**6 .60**	**10 .97**	**22 .56**	**8 .77**	**46 .99**	**0 .00**
Províncies								
Barcelona	3 .95	0 .31	7 .37	10 .66	23 .03	3 .76	50 .92	0 .00
Girona	2 .78	0 .35	3 .62	10 .41	20 .05	19 .10	43 .69	0 .00
Lleida	3 .97	0 .31	4 .03	13 .82	22 .63	29 .77	25 .47	0 .00
Tarragona	3 .55	0 .39	4 .54	13 .09	21 .38	31 .87	25 .18	0 .00

6.03 Població de dret jubilada per sexe i professió. Total. Comarques i províncies. 1991.

Distribució percentual sobre el total de la població jubilada de 16 i més anys

	Professionals i tècnics	Personal directiu	Serveis administratius	Comerciants i venedors	Hoteleria i altres serveis	Agricultors i pescadors	Treballadors industrials	Professionals f. armades
Alt Camp	1 .56	0 .98	3 .78	7 .68	7 .56	31 .51	46 .57	0 .36
Alt Empordà	3 .21	1 .48	5 .75	10 .72	14 .46	30 .61	32 .48	1 .29
Alt Penedès	2 .64	1 .07	4 .43	7 .57	8 .35	24 .69	50 .82	0 .43
Alt Urgell	2 .41	1 .66	4 .16	6 .87	10 .25	44 .18	28 .88	1 .59
Alta Ribagorça	2 .46	0 .20	5 .96	8 .43	9 .46	28 .80	44 .69	0 .00
Anoia	1 .42	0 .91	3 .78	5 .82	7 .98	12 .13	67 .71	0 .25
Bages	1 .80	0 .55	3 .51	5 .59	5 .94	7 .71	74 .60	0 .30
Baix Camp	3 .63	1 .07	6 .54	10 .14	12 .45	25 .32	40 .23	0 .62
Baix Ebre	2 .64	0 .80	4 .49	7 .70	10 .16	47 .47	26 .38	0 .36
Baix Empordà	2 .92	1 .69	4 .76	9 .28	12 .48	22 .82	45 .41	0 .64
Baix Llobregat	1 .99	0 .62	5 .19	6 .70	14 .65	7 .72	62 .68	0 .45
Baix Penedès	3 .07	1 .37	4 .63	10 .13	11 .26	22 .89	46 .07	0 .58
Barcelonès	5 .93	1 .63	12 .81	11 .73	15 .57	2 .38	49 .28	0 .67
Berguedà	0 .92	0 .38	2 .26	4 .71	4 .12	13 .62	73 .65	0 .34
Cerdanya	2 .16	1 .62	4 .66	11 .21	12 .56	32 .77	33 .58	1 .44
Conca de Barberà	1 .56	1 .18	3 .51	6 .29	8 .24	44 .21	34 .78	0 .23
Garraf	3 .35	0 .96	6 .51	8 .38	11 .84	7 .89	60 .39	0 .68
Garrigues	1 .06	0 .24	3 .01	5 .23	5 .87	66 .58	17 .89	0 .12
Garrotxa	2 .44	0 .91	2 .91	5 .47	6 .47	18 .70	62 .65	0 .45
Gironès	4 .37	1 .31	8 .06	9 .08	13 .95	14 .00	48 .10	1 .13
Maresme	2 .60	1 .55	5 .66	8 .42	11 .24	11 .02	58 .87	0 .64
Montsià	1 .48	0 .56	2 .72	5 .30	5 .54	60 .07	23 .70	0 .63
Noguera	1 .49	0 .58	3 .12	6 .91	7 .15	50 .41	29 .95	0 .39
Osona	1 .70	0 .88	3 .34	6 .30	7 .38	13 .41	66 .66	0 .33
Pallars Jussà	1 .73	0 .84	3 .88	7 .11	8 .73	50 .75	26 .27	0 .69
Pallars Sobirà	1 .91	0 .45	2 .73	6 .37	8 .01	59 .47	20 .76	0 .30
Pla d'Urgell	1 .90	0 .69	3 .40	6 .29	4 .93	54 .28	28 .22	0 .29
Pla de l'Estany	2 .59	0 .98	3 .19	5 .46	8 .88	27 .69	50 .71	0 .50
Priorat	1 .44	0 .60	3 .22	5 .46	5 .60	66 .24	17 .32	0 .12
Ribera d'Ebre	1 .35	0 .44	3 .43	5 .55	5 .85	51 .85	31 .40	0 .13
Ripollès	0 .98	0 .79	2 .55	5 .61	4 .50	15 .00	70 .21	0 .36
Segarra	1 .73	0 .95	3 .47	7 .17	5 .61	47 .32	33 .53	0 .22
Segrià	3 .57	1 .10	6 .30	8 .71	10 .54	31 .58	36 .71	1 .49
Selva	2 .61	1 .13	3 .18	6 .89	12 .21	21 .33	52 .13	0 .52
Solsonès	2 .34	0 .78	2 .98	6 .74	8 .87	46 .73	31 .10	0 .46
Tarragonès	5 .02	1 .48	9 .11	9 .63	16 .24	13 .90	43 .23	1 .39
Terra Alta	0 .60	0 .24	1 .81	4 .54	3 .18	77 .57	11 .87	0 .19
Urgell	1 .93	1 .39	3 .65	9 .46	8 .04	40 .83	34 .32	0 .38
Val d'Aran	4 .01	1 .57	6 .63	7 .85	12 .21	34 .20	30 .54	2 .99
Vallès Occidental	1 .95	0 .78	5 .16	6 .15	11 .63	4 .27	69 .73	0 .33
Vallès Oriental	1 .75	0 .96	4 .64	6 .74	11 .34	11 .42	62 .76	0 .39
Catalunya	**3 .70**	**1 .21**	**7 .87**	**8 .91**	**12 .49**	**12 .10**	**53 .12**	**0 .60**

Províncies

Barcelona	3 .99	1 .25	8 .82	9 .19	13 .16	5 .58	57 .48	0 .53
Girona	2 .97	1 .26	4 .89	8 .13	11 .41	20 .91	49 .62	0 .81
Lleida	2 .54	0 .96	4 .64	7 .75	8 .69	42 .53	31 .98	0 .91
Tarragona	2 .98	1 .01	5 .53	8 .20	10 .70	35 .30	35 .63	0 .65

Identificadors municipals

Identificadors municipals.

Nom del municipi	Comarca	Província	Nom del municipi	Comarca	Província
Abella de la Conca	Pallars Jussà	L	Ametlla del Vallès, l'	Vallès Oriental	B
Abrera	Baix Llobregat	B	Ampolla, l'	Baix Ebre	T
Àger	Noguera	L	Amposta	Montsià	T
Agramunt	Urgell	L	Anglès	Selva	G
Aguilar de Segarra	Bages	B	Anglesola	Urgell	L
Agullana	Alt Empordà	G	Arbeca	Garrigues	L
Aiguafreda	Vallès Oriental	B	Arboç, l'	Baix Penedès	T
Aiguamúrcia	Alt Camp	T	Arbolí	Baix Camp	T
Aiguaviva	Gironès	G	Arbúcies	Selva	G
Aitona	Segrià	L	Arenys de Mar	Maresme	B
Alamús, els	Segrià	L	Arenys de Munt	Maresme	B
Alàs i Cerc	Alt Urgell	L	Argelaguer	Garrotxa	G
Albagés, l'	Garrigues	L	Argençola	Anoia	B
Albanyà	Alt Empordà	G	Argentera, l'	Baix Camp	T
Albatàrrec	Segrià	L	Argentona	Maresme	B
Albesa	Noguera	L	Armentera, l'	Alt Empordà	G
Albi, l'	Garrigues	L	Arnes	Terra Alta	T
Albinyana	Baix Penedès	T	Arres	Val d'Aran	L
Albiol, l'	Baix Camp	T	Arsèguel	Alt Urgell	L
Albons	Baix Empordà	G	Artés	Bages	B
Alcanar	Montsià	T	Artesa de Lleida	Segrià	L
Alcanó	Segrià	L	Artesa de Segre	Noguera	L
Alcarràs	Segrià	L	Ascó	Ribera d'Ebre	T
Alcoletge	Segrià	L	Aspa	Segrià	L
Alcover	Alt Camp	T	Avellanes i Santa Linya, les	Noguera	L
Aldea, l'	Baix Ebre	T	Avià	Berguedà	B
Aldover	Baix Ebre	T	Avinyó	Bages	B
Aleixar, l'	Baix Camp	T	Avinyonet de Puigventós	Alt Empordà	G
Alella	Maresme	B	Avinyonet del Penedès	Alt Penedès	B
Alfara de Carles	Baix Ebre	T	Badalona	Barcelonès	B
Alfarràs	Segrià	L	Bagà	Berguedà	B
Alfés	Segrià	L	Baix Pallars	Pallars Sobirà	L
Alforja	Baix Camp	T	Balaguer	Noguera	L
Algerri	Noguera	L	Balsareny	Bages	B
Alguaire	Segrià	L	Banyeres del Penedès	Baix Penedès	T
Alins	Pallars Sobirà	L	Banyoles	Pla de l'Estany	G
Alió	Alt Camp	T	Barbens	Pla d'Urgell	L
Almacelles	Segrià	L	Barberà de la Conca	Conca de Barberà	T
Almatret	Segrià	L	Barberà del Vallès	Vallès Occidental	B
Almenar	Segrià	L	Barcelona	Barcelonès	B
Almoster	Baix Camp	T	Baronia de Rialb, la	Noguera	L
Alòs de Balaguer	Noguera	L	Barruera	Alta Ribagorça	L
Alp	Cerdanya	G	Bàscara	Alt Empordà	G
Alpens	Osona	B	Bassella	Alt Urgell	L
Alpicat	Segrià	L	Batea	Terra Alta	T
Alt Àneu	Pallars Sobirà	L	Bausen	Val d'Aran	L
Altafulla	Tarragonès	T	Begues	Baix Llobregat	B
Amer	Selva	G	Begur	Baix Empordà	G
Ametlla de Mar, l'	Baix Ebre	T	Belianes	Urgell	L

Identificadors municipals.

Nom del municipi	Comarca	Província	Nom del municipi	Comarca	Província
Bell-lloc d'Urgell	Pla d'Urgell	L	Cabó	Alt Urgell	L
Bellaguarda	Garrigues	L	Cabra del Camp	Alt Camp	T
Bellcaire d'Empordà	Baix Empordà	G	Cabrera d'Igualada	Anoia	B
Bellcaire d'Urgell	Noguera	L	Cabrera de Mar	Maresme	B
Bellmunt d'Urgell	Noguera	L	Cabrils	Maresme	B
Bellmunt del Priorat	Priorat	T	Cadaqués	Alt Empordà	G
Bellprat	Anoia	B	Calaf	Anoia	B
Bellpuig	Urgell	L	Calafell	Baix Penedès	T
Bellvei	Baix Penedès	T	Calders	Bages	B
Bellver de Cerdanya	Cerdanya	L	Caldes d'Estrac	Maresme	B
Bellvís	Pla d'Urgell	L	Caldes de Malavella	Selva	G
Benavent de Segrià	Segrià	L	Caldes de Montbui	Vallès Oriental	B
Benifallet	Baix Ebre	T	Calella	Maresme	B
Benissanet	Ribera d'Ebre	T	Calldetenes	Osona	B
Berga	Berguedà	B	Callús	Bages	B
Besalú	Garrotxa	G	Calonge	Baix Empordà	G
Bescanó	Gironès	G	Calonge de Segarra	Anoia	B
Beuda	Garrotxa	G	Camarasa	Noguera	L
Bigues i Riells	Vallès Oriental	B	Camarles	Baix Ebre	T
Biosca	Segarra	L	Cambrils	Baix Camp	T
Bisbal d'Empordà, la	Baix Empordà	G	Camós	Pla de l'Estany	G
Bisbal de Falset, la	Priorat	T	Campdevànol	Ripollès	G
Bisbal del Penedès, la	Baix Penedès	T	Campelles	Ripollès	G
Biure	Alt Empordà	G	Campins	Vallès Oriental	B
Blancafort	Conca de Barberà	T	Campllong	Gironès	G
Blanes	Selva	G	Camprodon	Ripollès	G
Boadella d'Empordà	Alt Empordà	G	Canejan	Val d'Aran	L
Bolvir	Cerdanya	G	Canet d'Adri	Gironès	G
Bonastre	Baix Penedès	T	Canet de Mar	Maresme	B
Bòrdes, es	Val d'Aran	L	Canovelles	Vallès Oriental	B
Bordils	Gironès	G	Cànoves i Samalús	Vallès Oriental	B
Borges Blanques, les	Garrigues	L	Cantallops	Alt Empordà	G
Borges del Camp, les	Baix Camp	T	Canyelles	Garraf	B
Borrassà	Alt Empordà	G	Capafonts	Baix Camp	T
Borredà	Berguedà	B	Capçanes	Priorat	T
Bossòst	Val d'Aran	L	Capellades	Anoia	B
Bot	Terra Alta	T	Capmany	Alt Empordà	G
Botarell	Baix Camp	T	Capolat	Berguedà	B
Bovera	Garrigues	L	Cardedeu	Vallès Oriental	B
Bràfim	Alt Camp	T	Cardona	Bages	B
Breda	Selva	G	Carme	Anoia	B
Bruc, el	Anoia	B	Caseres	Terra Alta	T
Brull, el	Osona	B	Cassà de la Selva	Gironès	G
Brunyola	Selva	G	Casserres	Berguedà	B
Cabacés	Priorat	T	Castell de l'Areny	Berguedà	B
Cabanabona	Noguera	L	Castell de Mur	Pallars Jussà	L
Cabanelles	Alt Empordà	G	Castell-Platja d'Aro	Baix Empordà	G
Cabanes	Alt Empordà	G	Castellar de la Ribera	Solsonès	L
Cabanyes, les	Alt Penedès	B	Castellar de N'Hug	Berguedà	B

Identificadors municipals.

Nom del municipi	Comarca	Província	Nom del municipi	Comarca	Província
Castellar del Riu	Berguedà	B	Corbins	Segrià	L
Castellar del Vallès	Vallès Occidental	B	Corçà	Baix Empordà	G
Castellbell i el Vilar	Bages	B	Cornellà de Llobregat	Baix Llobregat	B
Castellbisbal	Vallès Occidental	B	Cornellà del Terri	Pla de l'Estany	G
Castellcir	Vallès Oriental	B	Cornudella de Montsant	Priorat	T
Castelldans	Garrigues	L	Creixell	Tarragonès	T
Castelldefels	Baix Llobregat	B	Crespià	Pla de l'Estany	G
Castellet i la Gornal	Alt Penedès	B	Cruïlles, Monells i		
Castellfollit de la Roca	Garrotxa	G	Sant Sadurní de l'Heura	Baix Empordà	G
Castellfollit de Riubregós	Anoia	B	Cubelles	Garraf	B
Castellfollit del Boix	Bages	B	Cubells	Noguera	L
Castellgalí	Bages	B	Cunit	Baix Penedès	T
Castellnou de Bages	Bages	B	Darnius	Alt Empordà	G
Castellnou de Seana	Pla d'Urgell	L	Das	Cerdanya	G
Castelló d'Empúries	Alt Empordà	G	Deltebre	Baix Ebre	T
Castelló de Farfanya	Noguera	L	Dosrius	Maresme	B
Castellolí	Anoia	B	Duesaigües	Baix Camp	T
Castellserà	Urgell	L	Escala, l'	Alt Empordà	G
Castellterçol	Vallès Oriental	B	Esparreguera	Baix Llobregat	B
Castellvell del Camp	Baix Camp	T	Espinelves	Osona	G
Castellví de la Marca	Alt Penedès	B	Espluga Calba, l'	Garrigues	L
Castellví de Rosanes	Baix Llobregat	B	Espluga de Francolí, l'	Conca de Barberà	T
Catllar, el	Tarragonès	T	Esplugues de Llobregat	Baix Llobregat	B
Cava	Alt Urgell	L	Espolla	Alt Empordà	G
Cellera de Ter, la	Selva	G	Esponellà	Pla de l'Estany	G
Celrà	Gironès	G	Espot	Pallars Sobirà	L
Centelles	Osona	B	Espunyola, l'	Berguedà	B
Cercs	Berguedà	B	Estamariu	Alt Urgell	L
Cerdanyola del Vallès	Vallès Occidental	B	Estany, l'	Bages	B
Cervelló	Baix Llobregat	B	Estaràs	Segarra	L
Cervera	Segarra	L	Esterri d'Àneu	Pallars Sobirà	L
Cervià de les Garrigues	Garrigues	L	Esterri de Cardós	Pallars Sobirà	L
Cervià de Ter	Gironès	G	Falset	Priorat	T
Cistella	Alt Empordà	G	Far d'Empordà, el	Alt Empordà	G
Ciutadilla	Urgell	L	Farrera	Pallars Sobirà	L
Clariana de Cardener	Solsonès	L	Fatarella, la	Terra Alta	T
Cogul, el	Garrigues	L	Febró, la	Baix Camp	T
Colera	Alt Empordà	G	Fígols	Berguedà	B
Coll de Nargó	Alt Urgell	L	Fígols i Alinyà	Alt Urgell	L
Collbató	Baix Llobregat	B	Figuera, la	Priorat	T
Colldejou	Baix Camp	T	Figueres	Alt Empordà	G
Collsuspina	Osona	B	Figuerola del Camp	Alt Camp	T
Colomers	Baix Empordà	G	Flaçà	Gironès	G
Coma i la Pedra, la	Solsonès	L	Flix	Ribera d'Ebre	T
Conesa	Conca de Barberà	T	Floresta, la	Garrigues	L
Constantí	Tarragonès	T	Fogars de Montclús	Vallès Oriental	B
Copons	Anoia	B	Fogars de Tordera	Selva	B
Corbera d'Ebre	Terra Alta	T	Foixà	Baix Empordà	G
Corbera de Llobregat	Baix Llobregat	B	Folgueroles	Osona	B

Identificadors municipals.

Nom del municipi	Comarca	Província	Nom del municipi	Comarca	Província
Fondarella	Pla d'Urgell	L	Guiamets, els	Priorat	T
Fonollosa	Bages	B	Guils de Cerdanya	Cerdanya	G
Font-rubí	Alt Penedès	B	Guimerà	Urgell	L
Fontanals de Cerdanya	Cerdanya	G	Guingueta d'Àneu, la	Pallars Sobirà	L
Fontanilles	Baix Empordà	G	Guissona	Segarra	L
Fontcoberta	Pla de l'Estany	G	Guixers	Solsonès	L
Foradada	Noguera	L	Gurb	Osona	B
Forallac	Baix Empordà	G	Horta de Sant Joan	Terra Alta	T
Forès	Conca de Barberà	T	Hospitalet de Llobregat, l'	Barcelonès	B
Fornells de la Selva	Gironès	G	Hostalets de Balenyà, els	Osona	B
Fortià	Alt Empordà	G	Hostalets de Pierola, els	Anoia	B
Franqueses del Vallès, les	Vallès Oriental	B	Hostalric	Selva	G
Freginals	Montsià	T	Igualada	Anoia	B
Fuliola, la	Urgell	L	Isona i Conca Dellà	Pallars Jussà	L
Fulleda	Garrigues	L	Isòvol	Cerdanya	G
Gaià	Bages	B	Ivars d'Urgell	Pla d'Urgell	L
Galera, la	Montsià	T	Ivars de Noguera	Noguera	L
Gallifa	Vallès Occidental	B	Ivorra	Segarra	L
Gandesa	Terra Alta	T	Jafre	Baix Empordà	G
Garcia	Ribera d'Ebre	T	Jonquera, la	Alt Empordà	G
Garidells, els	Alt Camp	T	Jorba	Anoia	B
Garriga, la	Vallès Oriental	B	Josa i Tuixén	Alt Urgell	L
Garrigàs	Alt Empordà	G	Juià	Gironès	G
Garrigoles	Baix Empordà	G	Juncosa	Garrigues	L
Garriguella	Alt Empordà	G	Juneda	Garrigues	L
Gavà	Baix Llobregat	B	Les	Val d'Aran	L
Gavet de la Conca	Pallars Jussà	L	Linyola	Pla d'Urgell	L
Gelida	Alt Penedès	B	Llacuna, la	Anoia	B
Ger	Cerdanya	G	Lladó	Alt Empordà	G
Ginestar	Ribera d'Ebre	T	Lladorre	Pallars Sobirà	L
Girona	Gironès	G	Lladurs	Solsonès	L
Gironella	Berguedà	B	Llagosta, la	Vallès Oriental	B
Gisclareny	Berguedà	B	Llagostera	Gironès	G
Godall	Montsià	T	Llambilles	Gironès	G
Golmés	Pla d'Urgell	L	Llanars	Ripollès	G
Gombrèn	Ripollès	G	Llançà	Alt Empordà	G
Gósol	Berguedà	L	Llardecans	Segrià	L
Granada, la	Alt Penedès	B	Llavorsí	Pallars Sobirà	L
Granadella, la	Garrigues	L	Lleida	Segrià	L
Granera	Vallès Oriental	B	Llers	Alt Empordà	G
Granja d'Escarp, la	Segrià	L	Lles	Cerdanya	L
Granollers	Vallès Oriental	B	Lliçà d'Amunt	Vallès Oriental	B
Granyanella	Segarra	L	Lliçà de Vall	Vallès Oriental	B
Granyena de les Garrigues	Garrigues	L	Llimiana	Pallars Jussà	L
Granyena de Segarra	Segarra	L	Llinars del Vallès	Vallès Oriental	B
Gratallops	Priorat	T	Llívia	Cerdanya	G
Gualba	Vallès Oriental	B	Lloar, el	Priorat	T
Gualta	Baix Empordà	G	Llobera	Solsonès	L
Guardiola de Berguedà	Berguedà	B	Llorac	Conca de Barberà	T

Identificadors municipals.

Nom del municipi	Comarca	Província	Nom del municipi	Comarca	Província
Llorenç del Penedès	Baix Penedès	T	Molsosa, la	Solsonès	L
Lloret de Mar	Selva	G	Monistrol de Calders	Bages	B
Llosses, les	Ripollès	G	Monistrol de Montserrat	Bages	B
Lluçà	Osona	B	Mont–ral	Alt Camp	T
Maçanet de Cabrenys	Alt Empordà	G	Mont–ras	Baix Empordà	G
Maçanet de la Selva	Selva	G	Mont–roig del Camp	Baix Camp	T
Madremanya	Gironès	G	Montagut	Garrotxa	G
Maià de Montcal	Garrotxa	G	Montblanc	Conca de Barberà	T
Maials	Segrià	L	Montbrió del Camp	Baix Camp	T
Maldà	Urgell	L	Montcada i Reixac	Vallès Occidental	B
Malgrat de Mar	Maresme	B	Montclar	Berguedà	B
Malla	Osona	B	Montellà i Martinet	Cerdanya	L
Manlleu	Osona	B	Montesquiu	Osona	B
Manresa	Bages	B	Montferrer i Castellbó	Alt Urgell	L
Marçà	Priorat	T	Montferri	Alt Camp	T
Margalef	Priorat	T	Montgai	Noguera	L
Marganell	Bages	B	Montgat	Maresme	B
Martorell	Baix Llobregat	B	Montmajor	Berguedà	B
Martorelles	Vallès Oriental	B	Montmaneu	Anoia	B
Mas de Barberans	Montsià	T	Montmany–Figaró	Vallès Oriental	B
Masarac	Alt Empordà	G	Montmell,el	Baix Penedès	T
Masdenverge	Montsià	T	Montmeló	Vallès Oriental	B
Masies de Roda, les	Osona	B	Montoliu de Lleida	Segrià	L
Masies de Voltregà, les	Osona	B	Montoliu de Segarra	Segarra	L
Masllorenç	Baix Penedès	T	Montornès de Segarra	Segarra	L
Masnou, el	Maresme	B	Montornès del Vallès	Vallès Oriental	B
Masó, la	Alt Camp	T	Montseny	Vallès Oriental	B
Maspujols	Baix Camp	T	Móra d'Ebre	Ribera d'Ebre	T
Masquefa	Anoia	B	Móra la Nova	Ribera d'Ebre	T
Masroig, el	Priorat	T	Morell, el	Tarragonès	T
Massalcoreig	Segrià	L	Morera de Montsant, la	Priorat	T
Massanes	Selva	G	Muntanyola	Osona	B
Massoteres	Segarra	L	Mura	Bages	B
Matadepera	Vallès Occidental	B	Nalec	Urgell	L
Mataró	Maresme	B	Naut Aran	Val d'Aran	L
Mediona	Alt Penedès	B	Navarcles	Bages	B
Menàrguens	Noguera	L	Navàs	Bages	B
Meranges	Cerdanya	G	Navata	Alt Empordà	G
Mieres	Garrotxa	G	Navès	Solsonès	L
Milà, el	Alt Camp	T	Nou de Berguedà, la	Berguedà	B
Miralcamp	Pla d'Urgell	L	Nou de Gaià, la	Tarragonès	T
Miravet	Ribera d'Ebre	T	Nulles	Alt Camp	T
Moià	Bages	B	Odèn	Solsonès	L
Molar, el	Priorat	T	Òdena	Anoia	B
Molins de Rei	Baix Llobregat	B	Ogassa	Ripollès	G
Mollerussa	Pla d'Urgell	L	Olèrdola	Alt Penedès	B
Mollet de Peralada	Alt Empordà	G	Olesa de Bonesvalls	Alt Penedès	B
Mollet del Vallès	Vallès Oriental	B	Olesa de Montserrat	Baix Llobregat	B
Molló	Ripollès	G	Oliana	Alt Urgell	L

Identificadors municipals.

Nom del municipi	Comarca	Província	Nom del municipi	Comarca	Província
Oliola	Noguera	L	Piera	Anoia	B
Olius	Solsonès	L	Piles, les	Conca de Barberà	T
Olivella	Garraf	B	Pineda de Mar	Maresme	B
Olost	Osona	B	Pinell de Brai, el	Terra Alta	T
Olot	Garrotxa	G	Pinell de Solsonès	Solsonès	L
Oluges, les	Segarra	L	Pinós	Solsonès	L
Olvan	Berguedà	B	Pira	Conca de Barberà	T
Omellons, els	Garrigues	L	Pla de Santa Maria, el	Alt Camp	T
Omells de Na Gaia, els	Urgell	L	Pla del Penedès, el	Alt Penedès	B
Ordis	Alt Empordà	G	Planes d'Hostoles, les	Garrotxa	G
Organyà	Alt Urgell	L	Planoles	Ripollès	G
Orís	Osona	B	Plans de Sió, els	Segarra	L
Oristà	Osona	B	Poal, el	Pla d'Urgell	L
Orpí	Anoia	B	Pobla de Cérvoles, la	Garrigues	L
Òrrius	Maresme	B	Pobla de Claramunt, la	Anoia	B
Os de Balaguer	Noguera	L	Pobla de Lillet, la	Berguedà	B
Osor	Selva	G	Pobla de Mafumet, la	Tarragonès	T
Ossó de Sió	Urgell	L	Pobla de Massaluca, la	Terra Alta	T
Pacs del Penedès	Alt Penedès	B	Pobla de Montornès, la	Tarragonès	T
Palafolls	Maresme	B	Pobla de Segur, la	Pallars Jussà	L
Palafrugell	Baix Empordà	G	Poboleda	Priorat	T
Palamós	Baix Empordà	G	Polinyà	Vallès Occidental	B
Palau d'Anglesola, el	Pla d'Urgell	L	Pont d'Armentera, el	Alt Camp	T
Palau de Plegamans	Vallès Occidental	B	Pont de Bar, el	Alt Urgell	L
Palau de Santa Eulàlia	Alt Empordà	G	Pont de Molins	Alt Empordà	G
Palau-sator	Baix Empordà	G	Pont de Suert, el	Alta Ribagorça	L
Palau-saverdera	Alt Empordà	G	Pont de Vilomara i Rocafort, el	Bages	B
Pallaresos, els	Tarragonès	T	Pontons	Alt Penedès	B
Pallars Jussà	Pallars Jussà	L	Pontós	Alt Empordà	G
Pallejà	Baix Llobregat	B	Ponts	Noguera	L
Palma d'Ebre, la	Ribera d'Ebre	T	Porqueres	Pla de l'Estany	G
Palmerola	Ripollès	G	Porrera	Priorat	T
Palol de Revardit	Pla de l'Estany	G	Port de la Selva, el	Alt Empordà	G
Pals	Baix Empordà	G	Portbou	Alt Empordà	G
Papiol, el	Baix Llobregat	B	Portella, la	Segrià	L
Pardines	Ripollès	G	Pradell de la Teixeta	Priorat	T
Parets del Vallès	Vallès Oriental	B	Prades	Baix Camp	T
Parlavà	Baix Empordà	G	Prat de Comte	Terra Alta	T
Passanant	Conca de Barberà	T	Prat de Llobregat, el	Baix Llobregat	B
Pau	Alt Empordà	G	Pratdip	Baix Camp	T
Paüls	Baix Ebre	T	Prats de Lluçanès	Osona	B
Pedret i Marzà	Alt Empordà	G	Prats de Rei, els	Anoia	B
Penelles	Noguera	L	Prats i Sansor	Cerdanya	L
Pera, la	Baix Empordà	G	Preixana	Urgell	L
Perafita	Osona	B	Preixens	Noguera	L
Perafort	Tarragonès	T	Premià de Dalt	Maresme	B
Peralada	Alt Empordà	G	Premià de Mar	Maresme	B
Peramola	Alt Urgell	L	Preses, les	Garrotxa	G
Perelló, el	Baix Ebre	T			

Identificadors municipals.

Nom del municipi	Comarca	Província	Nom del municipi	Comarca	Província
Prullans	Cerdanya	L	Rupià	Baix Empordà	G
Puig-reig	Berguedà	B	Rupit i Pruit	Osona	B
Puigcerdà	Cerdanya	G	Sabadell	Vallès Occidental	B
Puigdàlber	Alt Penedès	B	Sagàs	Berguedà	B
Puiggròs	Garrigues	L	Salàs de Pallars	Pallars Jussà	L
Puigpelat	Alt Camp	T	Saldes	Berguedà	B
Puigverd d'Agramunt	Urgell	L	Sales de Llierca	Garrotxa	G
Puigverd de Lleida	Segrià	L	Sallent	Bages	B
Pujalt	Anoia	B	Salomó	Tarragonès	T
Quar, la	Berguedà	B	Salou	Tarragonès	T
Quart	Gironès	G	Salt	Gironès	G
Queralbs	Ripollès	G	Sanaüja	Segarra	L
Querol	Alt Camp	T	Sant Adrià de Besòs	Barcelonès	B
Rabós	Alt Empordà	G	Sant Agustí de Lluçanès	Osona	B
Rajadell	Bages	B	Sant Andreu de la Barca	Baix Llobregat	B
Rasquera	Ribera d'Ebre	T	Sant Andreu de Llavaneres	Maresme	B
Regencós	Baix Empordà	G	Sant Andreu Salou	Gironès	G
Rellinars	Vallès Occidental	B	Sant Aniol de Finestres	Garrotxa	G
Renau	Tarragonès	T	Sant Antoni de Vilamajor	Vallès Oriental	B
Reus	Baix Camp	T	Sant Bartomeu del Grau	Osona	B
Rialp	Pallars Sobirà	L	Sant Boi de Llobregat	Baix Llobregat	B
Riba, la	Alt Camp	T	Sant Boi de Lluçanès	Osona	B
Riba-roja d'Ebre	Ribera d'Ebre	T	Sant Carles de la Ràpita	Montsià	T
Ribera d'Ondara	Segarra	L	Sant Cebrià de Vallalta	Maresme	B
Ribera d'Urgellet	Alt Urgell	L	Sant Celoni	Vallès Oriental	B
Ribes de Freser	Ripollès	G	Sant Climent de Llobregat	Baix Llobregat	B
Riells i Viabrea	Selva	G	Sant Climent Sescebes	Alt Empordà	G
Riera de Gaià, la	Tarragonès	T	Sant Cugat del Vallès	Vallès Occidental	B
Riner	Solsonès	L	Sant Cugat Sesgarrigues	Alt Penedès	B
Ripoll	Ripollès	G	Sant Esteve de la Sarga	Pallars Jussà	L
Ripollet	Vallès Occidental	B	Sant Esteve de Palautordera	Vallès Oriental	B
Riudarenes	Selva	G	Sant Esteve Sesrovires	Baix Llobregat	B
Riudaura	Garrotxa	G	Sant Feliu de Buixalleu	Selva	G
Riudecanyes	Baix Camp	T	Sant Feliu de Codines	Vallès Oriental	B
Riudecols	Baix Camp	T	Sant Feliu de Guíxols	Baix Empordà	G
Riudellots de la Selva	Selva	G	Sant Feliu de Llobregat	Baix Llobregat	B
Riudoms	Baix Camp	T	Sant Feliu de Pallerols	Garrotxa	G
Riumors	Alt Empordà	G	Sant Feliu Sasserra	Bages	B
Roca del Vallès, la	Vallès Oriental	B	Sant Ferriol	Garrotxa	G
Rocafort de Queralt	Conca de Barberà	T	Sant Fost de Campsentelles	Vallès Oriental	B
Roda de Barà	Tarragonès	T	Sant Fruitós de Bages	Bages	B
Roda de Ter	Osona	B	Sant Gregori	Gironès	G
Rodonyà	Alt Camp	T	Sant Guim de Freixenet	Segarra	L
Roquetes	Baix Ebre	T	Sant Guim de la Plana	Segarra	L
Roses	Alt Empordà	G	Sant Hilari Sacalm	Selva	G
Rosselló	Segrià	L	Sant Hipòlit de Voltregà	Osona	B
Rourell, el	Alt Camp	T	Sant Iscle de Vallalta	Maresme	B
Rubí	Vallès Occidental	B	Sant Jaume d'Enveja	Montsià	T
Rubió	Anoia	B	Sant Jaume de Frontanyà	Berguedà	B

Identificadors municipals.

Nom del municipi	Comarca	Província	Nom del municipi	Comarca	Província
Sant Jaume de Llierca	Garrotxa	G	Santa Cecília de Voltregà	Osona	B
Sant Jaume dels Domenys	Baix Penedès	T	Santa Coloma de Cervelló	Baix Llobregat	B
Sant Joan de les Abadesses	Ripollès	G	Santa Coloma de Farners	Selva	G
Sant Joan de Mollet	Gironès	G	Santa Coloma de Gramenet	Barcelonès	B
Sant Joan de Vilatorrada	Bages	B	Santa Coloma de Queralt	Conca de Barberà	T
Sant Joan Despí	Baix Llobregat	B	Santa Cristina d'Aro	Baix Empordà	G
Sant Joan les Fonts	Garrotxa	G	Santa Eugènia de Berga	Osona	B
Sant Jordi Desvalls	Gironès	G	Santa Eulàlia de Riuprimer	Osona	B
Sant Julià de Ramis	Gironès	G	Santa Eulàlia de Ronçana	Vallès Oriental	B
Sant Julià de Vilatorta	Osona	B	Santa Fe del Penedès	Alt Penedès	B
Sant Julià del Llor i Bonmatí	Selva	G	Santa Llogaia d'Àlguema	Alt Empordà	G
Sant Just Desvern	Baix Llobregat	B	Santa Margarida de Montbui	Anoia	B
Sant Llorenç d'Hortons	Alt Penedès	B	Santa Margarida i els Monjos	Alt Penedès	B
Sant Llorenç de la Muga	Alt Empordà	G	Santa Maria d'Oló	Bages	B
Sant Llorenç de Morunys	Solsonès	L	Santa Maria de Besora	Osona	B
Sant Llorenç Savall	Vallès Occidental	B	Santa Maria de Corcó	Osona	B
Sant Martí d'Albars	Osona	B	Santa Maria de Martorelles	Vallès Oriental	B
Sant Martí de Centelles	Osona	B	Santa Maria de Merlès	Berguedà	B
Sant Martí de Llémena	Gironès	G	Santa Maria de Miralles	Anoia	B
Sant Martí de Riucorb	Urgell	L	Santa Maria de Palautordera	Vallès Oriental	B
Sant Martí de Tous	Anoia	B	Santa Oliva	Baix Penedès	T
Sant Martí Sarroca	Alt Penedès	B	Santa Pau	Garrotxa	G
Sant Martí Sesgueioles	Anoia	B	Santa Perpètua de Gaià	Conca de Barberà	T
Sant Martí Vell	Gironès	G	Santa Perpètua de Mogoda	Vallès Occidental	B
Sant Mateu de Bages	Bages	B	Santa Susanna	Maresme	B
Sant Miquel de Campmajor	Pla de l'Estany	G	Santpedor	Bages	B
Sant Miquel de Fluvià	Alt Empordà	G	Sarral	Conca de Barberà	T
Sant Mori	Alt Empordà	G	Sarrià de Ter	Gironès	G
Sant Pau de Seguries	Ripollès	G	Sarroca de Bellera	Pallars Jussà	L
Sant Pere de Ribes	Garraf	B	Sarroca de Lleida	Segrià	L
Sant Pere de Riudebitlles	Alt Penedès	B	Saus	Alt Empordà	G
Sant Pere de Torelló	Osona	B	Savallà del Comtat	Conca de Barberà	T
Sant Pere de Vilamajor	Vallès Oriental	B	Secuita, la	Tarragonès	T
Sant Pere Pescador	Alt Empordà	G	Selva de Mar, la	Alt Empordà	G
Sant Pere Sallavinera	Anoia	B	Selva del Camp, la	Baix Camp	T
Sant Pol de Mar	Maresme	B	Senan	Conca de Barberà	T
Sant Quintí de Mediona	Alt Penedès	B	Sénia, la	Montsià	T
Sant Quirze de Besora	Osona	B	Senterada	Pallars Jussà	L
Sant Quirze del Vallès	Vallès Occidental	B	Sentiu de Sió, la	Noguera	L
Sant Quirze Safaja	Vallès Oriental	B	Sentmenat	Vallès Occidental	B
Sant Ramon	Segarra	L	Serinyà	Pla de l'Estany	G
Sant Sadurní d'Anoia	Alt Penedès	B	Seròs	Segrià	L
Sant Sadurní d'Osormort	Osona	B	Serra de Daró	Baix Empordà	G
Sant Salvador de Guardiola	Bages	B	Setcases	Ripollès	G
Sant Vicenç de Castellet	Bages	B	Seu d'Urgell, la	Alt Urgell	L
Sant Vicenç de Montalt	Maresme	B	Seva	Osona	B
Sant Vicenç de Torelló	Osona	B	Sidamon	Pla d'Urgell	L
Sant Vicenç dels Horts	Baix Llobregat	B	Sils	Selva	G
Santa Bàrbara	Montsià	T	Sitges	Garraf	B

Identificadors municipals.

Nom del municipi	Comarca	Província	Nom del municipi	Comarca	Província
Siurana	Alt Empordà	G	Torreflor	Segarra	L
Sobremunt	Osona	B	Torregrossa	Pla d'Urgell	L
Soleràs, el	Garrigues	L	Torrelameu	Noguera	L
Solivella	Conca de Barberà	T	Torrelavit	Alt Penedès	B
Solsona	Solsonès	L	Torrelles de Foix	Alt Penedès	B
Sora	Osona	B	Torrelles de Llobregat	Baix Llobregat	B
Soriguera	Pallars Sobirà	L	Torrent	Baix Empordà	G
Sort	Pallars Sobirà	L	Torres de Segre	Segrià	L
Soses	Segrià	L	Torroella de Fluvià	Alt Empordà	G
Subirats	Alt Penedès	B	Torroella de Montgrí	Baix Empordà	G
Sudanell	Segrià	L	Torroja del Priorat	Priorat	T
Sunyer	Segrià	L	Tortellà	Garrotxa	G
Súria	Bages	B	Tortosa	Baix Ebre	T
Susqueda	Selva	G	Toses	Ripollès	G
Tagamanent	Vallès Oriental	B	Tossa de Mar	Selva	G
Talamanca	Bages	B	Tremp	Pallars Jussà	L
Talarn	Pallars Jussà	L	Ullà	Baix Empordà	G
Talavera	Segarra	L	Ullastrell	Vallès Occidental	B
Tallada d'Empordà, la	Baix Empordà	G	Ullastret	Baix Empordà	G
Taradell	Osona	B	Ulldecona	Montsià	T
Tarragona	Tarragonès	T	Ulldemolins	Priorat	T
Tàrrega	Urgell	L	Ultramort	Baix Empordà	G
Tarrés	Garrigues	L	Urús	Cerdanya	G
Tarroja de Segarra	Segarra	L	Vacarisses	Vallès Occidental	B
Tavèrnoles	Osona	B	Vajol, la	Alt Empordà	G
Tavertet	Osona	B	Vall d'en Bas, la	Garrotxa	G
Teià	Maresme	B	Vall de Bianya, la	Garrotxa	G
Térmens	Noguera	L	Vall de Cardós	Pallars Sobirà	L
Terrades	Alt Empordà	G	Vall-llobrega	Baix Empordà	G
Terrassa	Vallès Occidental	B	Vallbona d'Anoia	Anoia	B
Tiana	Maresme	B	Vallbona de les Monges	Urgell	L
Tírvia	Pallars Sobirà	L	Vallcebre	Berguedà	B
Tiurana	Noguera	L	Vallclara	Conca de Barberà	T
Tivenys	Baix Ebre	T	Vallfogona de Balaguer	Noguera	L
Tivissa	Ribera d'Ebre	T	Vallfogona de Ripollès	Ripollès	G
Tona	Osona	B	Vallfogona de Riucorb	Conca de Barberà	T
Torà	Segarra	L	Vallgorguina	Vallès Oriental	B
Tordera	Maresme	B	Vallirana	Baix Llobregat	B
Torelló	Osona	B	Vallmoll	Alt Camp	T
Torms, els	Garrigues	L	Vallromanes	Vallès Oriental	B
Tornabous	Urgell	L	Valls	Alt Camp	T
Torre de Cabdella, la	Pallars Jussà	L	Valls d'Aguilar, les	Alt Urgell	L
Torre de Claramunt, la	Anoia	B	Valls del Valira, les	Alt Urgell	L
Torre de Fontaubella, la	Priorat	T	Vandellòs i l'Hospitalet de l'Infant	Baix Camp	T
Torre de l'Espanyol, la	Ribera d'Ebre	T	Vansa i Fórnols, la	Alt Urgell	L
Torre-serona	Segrià	L	Veciana	Anoia	B
Torrebesses	Segrià	L	Vendrell, el	Baix Penedès	T
Torredembarra	Tarragonès	T	Ventalló	Alt Empordà	G
Torrefarrera	Segrià	L			

Identificadors municipals.

Nom del municipi	Comarca	Província	Nom del municipi	Comarca	Província
Verdú	Urgell	L	Vilamaniscle	Alt Empordà	G
Verges	Baix Empordà	G	Vilamòs	Val d'Aran	L
Vespella	Tarragonès	T	Vilanant	Alt Empordà	G
Vic	Osona	B	Vilanova d'Escornalbou	Baix Camp	T
Vidrà	Osona	G	Vilanova de Bellpuig	Pla d'Urgell	L
Vidreres	Selva	G	Vilanova de l'Aguda	Noguera	L
Vielha e Mijaran	Val d'Aran	L	Vilanova de la Barca	Segrià	L
Vila-rodona	Alt Camp	T	Vilanova de Meià	Noguera	L
Vila-sacra	Alt Empordà	G	Vilanova de Prades	Conca de Barberà	T
Vila-sana	Pla d'Urgell	L	Vilanova de Sau	Osona	B
Vila-seca i Salou	Tarragonès	T	Vilanova de Segrià	Segrià	L
Vilabella	Alt Camp	T	Vilanova del Camí	Anoia	B
Vilabertran	Alt Empordà	G	Vilanova del Vallès	Vallès Oriental	B
Vilablareix	Gironès	G	Vilanova i la Geltrú	Garraf	B
Vilada	Berguedà	B	Vilaplana	Baix Camp	T
Viladamat	Alt Empordà	G	Vilassar de Dalt	Maresme	B
Viladasens	Gironès	G	Vilassar de Mar	Maresme	B
Viladecans	Baix Llobregat	B	Vilaür	Alt Empordà	G
Viladecavalls	Vallès Occidental	B	Vilaverd	Conca de Barberà	T
Vilademuls	Pla de l'Estany	G	Vilella Alta, la	Priorat	T
Viladrau	Osona	G	Vilella Baixa, la	Priorat	T
Vilafant	Alt Empordà	G	Vilobí d'Onyar	Selva	G
Vilafranca del Penedès	Alt Penedès	B	Vilobí del Penedès	Alt Penedès	B
Vilagrassa	Urgell	L	Vilopriu	Baix Empordà	G
Vilajuïga	Alt Empordà	G	Vilosell, el	Garrigues	L
Vilalba dels Arcs	Terra Alta	T	Vimbodí	Conca de Barberà	T
Vilalba Sasserra	Vallès Oriental	B	Vinaixa	Garrigues	L
Vilaller	Alta Ribagorça	L	Vinebre	Ribera d'Ebre	T
Vilallonga de Ter	Ripollès	G	Vinyols i els Arcs	Baix Camp	T
Vilallonga del Camp	Tarragonès	T	Viver i Serrateix	Berguedà	B
Vilamacolum	Alt Empordà	G	Xerta	Baix Ebre	T
Vilamalla	Alt Empordà	G			