Estadística Econòmica
Censos

Cens agrari. 1989
Vol.1 Avanç de dades

Generalitat de Catalunya
Institut d'Estadística de Catalunya

Institut Català de Bibliografia. Dades CIP:

Cens agrari 1989
ISBN 84-393-1492-2
1.: Avanç de dades. -- ISBN 84-393-1489-2
I. Institut d'Estadística de Catalunya 1.
Agricultura -- Catalunya --Estadístiques --
1989 2. Ramaderia --Catalunya --
Estadístiques -- 1989
31:63(467.1)"1989"

© Generalitat de Catalunya
Institut d'Estadística de Catalunya
Barcelona. 1a. edició. Desembre 1990
Tiratge: 3000 exemplars
Disseny coberta: I. Canal, R. Fané, T. Sabater
ISBN: 84-393-1492-2 (Obra completa)
84-393-1489-2 (Vol. 1)
D.L.: B. 2.698-1991
ROMARGRAF, S.A. Joventut 55. L'Hospitalet de Ll.

Cens agrari. 1989
Vol.1 Avanç de dades

Aquest cens s'ha realitzat en col.laboració amb el Departament d'Agricultura, Ramaderia i Pesca de la Generalitat de Catalunya.

Dades provisionals

Presentació

Una acció de govern ha de poder disposar d'informació estadística fiable i actualitzada. En el cas de la política agrària és bàsic conèixer l'estructura de les explotacions agràries. Avui, després de l'adhesió a la Comunitat Econòmica Europea, ha canviat el marc en què es desenvoluparà l'activitat agrària i continuarà canviant d'acord amb l'evolució de la política comunitària i l'obertura cap als mercats mundials.

Per tot això, la Generalitat de Catalunya va signar un conveni amb l'Instituto Nacional de Estadística per a la realització del cens agrari de 1989. En virtut d'aquest conveni, l'Institut d'Estadística de Catalunya, amb la col.laboració del Departament d'Agricultura, Ramaderia i Pesca, ha dut a terme aquest cens amb organització i personal propis, amb un qüestionari en català i castellà, i ha pogut incorporar preguntes d'interès específic per al coneixement del sector agrari a Catalunya.

La informació que ara es publica és un primer avanç de les principals dades del cens que, tot i la seva provisionalitat, tenen l'interès de poder oferir xifres actualitzades sobre l'agricultura, la ramaderia i els boscos catalans, i permeten una primera anàlisi estructural del sector.

Vull agrair la col.laboració de totes les persones que han fet possible aquest cens. Als agricultors i ramaders que amb la seva resposta han donat la informació bàsica. També als ajuntaments i als consells comarcals pel seu suport personal i material. Finalment als tècnics i personal entrevistador, i als funcionaris del Departament d'Agricultura, Ramaderia i Pesca que han intervingut en aquest treball.

Barcelona, desembre de 1990

Joan Vallvé i Ribera
Conseller d'Agricultura, Ramaderia i Pesca

Introducció

El cens agrari de 1989 ha estat la primera operació estadística censal assumida i executada íntegrament per la Generalitat de Catalunya. La realització d'un cens és una activitat estadística complexa, ja que suposa recollir informació de totes i cadascuna de les persones informants en un curt període de temps. En el cas del cens agrari s'han entrevistat més de 113.000 titulars d'explotacions agràries en el curs dels tres mesos compresos entre el novembre de 1989 i el gener de 1990.

Cal assenyalar que el cens agrari de 1989, dut a terme per l'Institut d'Estadística de Catalunya amb la col.laboració del Departament d'Agricultura, Ramaderia i Pesca de la Generalitat de Catalunya, s'ha realitzat per primera vegada mitjançant una organització específica del treball diferent de la utilitzada a la resta de l'Estat, basada en les oficines municipals del cens agrari coordinades comarcalment. També s'ha de destacar que, per a la recollida de les dades censals, ha intervingut exclusivament personal propi o contractat directament per la Generalitat de Catalunya.

Les dades que ara es publiquen són el resultat d'una tabulació de la totalitat de l'arxiu censal, després dels primers processos de depuració i validació de la informació. Cal destacar que a la publicació de les dades censals de l'any 1989 s'han afegit les corresponents a l'anterior cens de 1982. Aquesta aportació permet relacionar les variables comparables als afectes d'anàlisi de l'evolució temporal del sector agrari.

Finalment, haig d'agrair el treball i dedicació de totes les persones i institucions que han permès obtenir aquest cens agrari. En especial vull agrair al Departament d'Agricultura, Ramaderia i Pesca la col.laboració prestada a l'Institut d'Estadística de Catalunya per a la realització d'aquest cens agrari.

Barcelona, desembre de 1990

Jordi Oliveras i Prats
Director de l'Institut d'Estadística de Catalunya

Índex

Presentació. 5

Introducció. 7

Índex. 9

Notes metodològiques. 11

Conceptes i definicions. 15

Qüestionari. 21

Gràfics.

1. Distribució general de la superfície. 1989. 43

2. Distribució de la superfície agrària útil (SAU). 1989. 44

3.Distribució de les explotacions segons la superfície agrària útil (SAU). 1989-1982. 45

4. Distribució del règim de tinença de la superfície agrària útil (SAU). 1989. 46

5. Distribució general per espècies en unitats ramaderes (UR). 1989. 47

6. Distribució de la mà d'obra en unitats de treball any (UTA). 1989. 48

Taules.

1. Dades de Catalunya, comarques i províncies. 49

1.01 Nombre d'explotacions censades. 51

1.02 Distribució general de la superfície. 52

1.03 Nombre d'explotacions censades segons la superfície total. 53

1.04 Nombre d'explotacions censades segons la superfície agrària útil (SAU). 55

1.05 Aprofitament de les terres llaurades: conreus herbacis i guarets. 57

1.06 Aprofitament de les terres llaurades: conreus llenyosos. 60

1.07 Superfície total segons el règim de tinença. 62

1.08 Superfície agrària útil (SAU) segons el règim de tinença. 63

1.09 Nombre d'explotacions censades amb ramaderia i sense ramaderia. 64

1.10 Ramaderia. Distribució general per espècies en unitats ramaderes (UR). 65

1.11 Ramaderia. Nombre de caps de bestiar. 67

1.12 Maquinària propietat exclusiva de l'explotació. 71

1.13 Mà d'obra a les explotacions en unitats de treball any (UTA). 72

1.14 Mà d'obra familiar i assalariada fixa. 74

1.15 Associacionisme agrari. Nombre d'explotacions censades que pertanyen a alguna cooperativa o societat agrària de transformació (SAT) i sindicat. 75

2. Dades municipals. 77

2.01 Nombre d'explotacions censades. 79

2.02 Distribució general de la superfície. 97

2.03 Nombre d'explotacions censades amb ramaderia i sense ramaderia. 115

2.04 Ramaderia. Nombre de caps de bestiar. 133

Identificadors municipals. 205

Notes metodològiques

El cens agrari és una operació estadística periòdica i de caràcter exhaustiu, per a la recollida, elaboració i publicació d'informació que permeti el coneixement de l'estructura del sector agrari amb referència a un moment determinat i prenent com a base de la informació l'explotació agrària.

El cens agrari de 1989 ha estat realitzat per l'Institut d'Estadística de Catalunya amb la col.laboració del Departament d'Agricultura, Ramaderia i Pesca de la Generalitat de Catalunya.

1. Objectius.

El cens agrari de 1989 té els següents objectius bàsics:

Obtenir informació sobre l'estructura agrícola per tal de poder estudiar la situació actual i l'evolució respecte de censos anteriors, en especial l'últim realitzat l'any 1982.

Complir la normativa legal fixada per la CEE i atendre altres requeriments internacionals d'informació estadística del sector agrari.

Establir un marc o directori que serveixi per a la realització de dissenys mostrals d'enquestes agrícoles sectorials.

El període decennal d'elaboració del cens, establert com a norma general en la llei de censos del 1957, ha estat modificat en el cens agrari de 1989 per imperatiu de la Comunitat Econòmica Europea la qual estableix l'obligació de tots els seus membres d'efectuar-lo entre l'1 de desembre del 1988 i l'1 de març del 1991.

2. Àmbits de referència.

Àmbit geogràfic: inclou el conjunt de tots els municipis de Catalunya.

Àmbit temporal: la informació censal es refereix a l'any agrícola 1988-1989 que recull la campanya compresa entre l'1 d'octubre del 1988 i el 30 de setembre del 1989, llevat d'algunes característiques com les referents a ramaderia i a maquinària de propietat exclusiva de l'explotació, per a les quals la data de referència és el dia de l'entrevista.

Àmbit poblacional: el cens comprèn totes les explotacions agrícoles existents a Catalunya a 30 de setembre de 1989, sigui quina sigui la persona física o jurídica que actuï com a titular i la destinació donada a la producció agrària.

Període de recollida de dades: l'operació de camp va ésser realitzada, bàsicament, durant el darrer trimestre del 1989.

3. Treballs censals previs a la recollida de dades.

A partir de la metodologia establerta per l'INE per a tot l'Estat, els treballs previs fets per l'Institut d'Estadística de Catalunya han estat bàsicament:

a) El disseny d'un qüestionari específic per a Catalunya, mitjançant el qual es pogués recollir informació d'interès per al sector agrari català i que no era contemplada en el qüestionari estatal. En el disseny d'aquest qüestionari es treballà conjuntament amb el Departament d'Agricultura, Ramaderia i Pesca (DARP).

b) L'edició bilingüe del qüestionari estatal i la part addicional corresponent al qüestionari autonòmic, i l'edició en català dels corresponents manuals d'instruccions adaptats al model específic d'operació de camp que es portà a terme a Catalunya.

c) La substitució del model estatal de recollida de dades per un altre que es caracteritzava pels punts següents:

- Realització del treball de camp mitjançant personal seleccionat i contractat, amb dedicació exclusiva a les tasques del cens.
- Creació d'una xarxa d'inspecció pròpia descentralitzada comarcalment amb el suport de la infrastructura territorial del Departament d'Agricultura, Ramaderia i Pesca.
- Seguiment i control informatitzat de l'operació de camp amb enregistrament i validació quinzenal dels qüestionaris recollits.

4. Recollida de les dades.

L'Institut d'Estadística de Catalunya, amb el suport del DARP, va establir els criteris tècnics per a l'execució de cadascuna de les fases del projecte, així com l'organització dels treballs censals, la realització dels cursos de formació i els plans d'inspecció. Per a l'execució del projecte es va crear una xarxa descentralitzada d'àmbit comarcal i municipal.

L'equip tècnic comarcal encarregat de desenvolupar i coordinar les tasques relatives al cens estava constituït per:

a) L'inspector comarcal: era responsable de l'execució del cens a la comarca i tenia al seu càrrec els agents censals, els encarregats de grup i l'auxiliar d'inspecció. Els inspectors tenien estudis acabats d'escola tècnica superior o llicenciatura universitària, i van ser seleccionats, contractats i formats expressament per desenvolupar aquesta tasca.

b) L'auxiliar d'inspecció: estava encarregat de depurar tots els qüestionaris censals i també altres treballs de caire administratiu. Els auxiliars també van ser seleccionats i formats expressament per a aquest cens.

c) L'assessor comarcal: coincidia amb la persona del Cap de l'Oficina Comarcal del DARP i la seva funció era la de facilitar l'execució del cens a la comarca.

A cada municipi de Catalunya es va crear una oficina del cens on era citat el titular de l'explotació agrària per tal de proporcionar les dades pertinents. El personal que intervenia a nivell local era el següent:

a) L'assessor local: nomenat per l'alcalde per tal de facilitar l'execució del cens en el municipi i assessorar l'inspector comarcal i l'agent censal en totes aquelles qüestions d'àmbit local relacionades amb el cens.

b) L'agent censal: persona contractada per a l'execució de les entrevistes als titulars de les explotacions.

c) L'encarregat de grup: responsable de la coordinació dels agents censals del seu grup, en els municipis amb més de 1200 explotacions.

Finalment cal indicar que, per a l'operació de camp del cens agrari de 1989, es va seleccionar, contractar i formar el següent personal:

40	Inspectors comarcals
37	Auxiliars d'inspecció
7	Encarregats de grup
340	Agents censals

La recollida d'informació a Catalunya es va portar a terme, bàsicament, durant els mesos de novembre i desembre del 1989 i s'acabà a principi del 1990. La mecànica de recollida començava en el moment que els assessors locals citaven a les oficines municipals del cens, en una data i una hora prefixades, els 137.000 titulars d'explotacions o els seus representants que figuraven en el directori d'explotacions agràries, elaborat per l'INE, que servia de base per al cens. Un cop a l'oficina, l'agent censal procedia a omplir el qüestionari a partir de la informació que li facilitava el declarant. En cas de no presentar-se en aquesta primera citació se'n trametia una segona convocant-lo per a un altre dia. Si malgrat això no s'aconseguia la seva compareixença, l'agent procedia a la visita a l'explotació o domicili del titular per tal d'obtenir-ne les dades censals.

Els qüestionaris eren sotmesos al llarg de tota l'operació de camp a controls de qualitat tant manuals com informàtics. Primerament l'agent censal revisava els qüestionaris en el municipi i posteriorment eren validats a l'oficina comarcal per l'inspector comarcal i l'auxiliar d'inspecció.

Els qüestionaris omplerts i validats es recollien quinzenalment de les oficines comarcals per al seu enregistrament, alhora que s'aplicaven controls informàtics per a la detecció d' errors. Simultàniament es recollien els llistats municipals de control dels directoris amb la informació del treball efectuat durant la quinzena a cadascun dels municipis (citacions efectuades, altes, baixes, modificacions,....), aquests llistats, un cop informatitzats, permetien fer el seguiment continuat de l'operació de camp.

5. Abast de les dades.

Les dades que es presenten són el resultat d'una tabulació de la totalitat de l'arxiu censal després dels primers processos de depuració i validació d'errors tant d'ompliment com d'enregistrament.

Les dades publicades en aquest avanç tenen caràcter provisional i permeten donar una visió bàsica sobre l'estructura del sector agrari, útil com a instrument de treball per a analitzar la situació actual i l'evolució respecte de l'anterior cens del 1982.

Cal tenir en compte que les dades desagregades a nivell municipal responen a l'adscripció de les explotacions al municipi d'acord amb el criteri que es defineix més endavant, i per tant no tenen per què guardar relació ni amb la superfície geogràfica, ni amb el cens de bestiar que hi ha al terme municipal.

Per a totes les variables de contingut comparable es publiquen les dades del cens del 1989 al costat de les corresponents al cens del 1982. Cal tenir, però, present algunes diferències conceptuals i de disseny del qüestionari entre els dos censos que limiten la comparació de les dades i que es poden resumir bàsicament en els següents apartats:

Pastures.

1982. Els erms i matolls que havien proporcionat algun aprofitament ramader no es consideraven com a superfícies utilitzades per a pastures, així doncs no es comptabilitzaven com a SAU.

1989. Qualsevol tipus de pastura queda inclòs dins de la SAU, fins i tot les superfícies d'erm i matoll sobre les quals s'ha realitzat el més petit aprofitamemt ramader.

Hortes familiars.

1982. No es diferenciaven en un quadre específic del qüestionari.

1989. Les hortes familiars s'inclouen en el quadre VII dins l'apartat d'herbacis corresponent a terres llaurades. En el quadre VIII de conreus herbacis, no s'hi inclouen. Es recullen en el quadre IX, específic per a les hortes familiars.

Conreus associats.

1982. Els conreus associats i els no associats es recollien en quadres diferents del qüestionari. En el quadre de conreus associats, s'hi agrupaven els conreus per grans grups sense especificar la proporció que corresponia a cadascun d'ells, de manera que no es podien diferenciar les superfícies. D'altra banda, l'associació d'herbacis amb espècies arbòries forestals s'incloïa en el quadre corresponent a terres llaurades.

1989. S'estima la superfície que correspon a cadascun dels conreus que formen l'associació i s'inclou en l'apartat de conreus herbacis o llenyosos que correspongui. Tanmateix hi ha un quadre específic de grans grups per als diferents tipus d'associació.

Conreus llenyosos.

1982. Eren enumerats successivament sense fer-ne subgrups amb un apartat general per a altres.

1989. Són agrupats segons el seu origen climàtic, i per a cada un dels grups hi ha l'apartat altres.

Conreus llenyosos en disseminat.

1982. Es recollien a banda en nombre d'arbres i no en hectàrees.

1989. Es consideren i es tracten d'igual manera que els conreus associats.

Unitats de treball any (UTA).

1982. Per al treball assalariat una unitat de treball any (UTA) equivalia a 275 jornades completes. Per al treball no assalariat una UTA equivalia a 300 o més jornades completes.

1989. Tant per al treball assalariat com per al no assalariat, una UTA equival a 275 o més jornades completes.

6. Modificacions de termes municipals.

Entre 1982 i 1989 han sorgit nous municipis per la partició d'altres. Els ajuntaments que han vist reduït el seu terme per la segregació de nous municipis són els següents:

Barcelona:
A la comarca del Vallès Oriental:
La Roca del Vallès.
Montornès del Vallès.
Dels quals s'ha segregat Vilanova del Vallès.

Girona:
A la comarca de la Selva:
Amer.
Del qual s'ha segregat Sant Julià del Llor i Bonmatí.

A la comarca del Gironès:
Girona.
Del qual s'han segregat Salt i Sarrià de Ter.

Tarragona:
A la comarca del Baix Ebre:
Tortosa.
Del qual s'ha segregat l'Aldea.

D'altra banda, cal esmentar que s'ha utilitzat la divisió comarcal vigent en la data de referència del cens agrari (1 d'octubre de 1989) i que correspon a les 41 comarques publicades en el *Diari oficial de la Generalitat* de 16 de maig de 1988. A l'efecte de poder comparar dades està previst en un futur fer explotacions addicionals per a altres comarcalitzacions.

Conceptes i definicions *

Explotació agrícola.

És la unitat tècnico-econòmica de la qual s'obtenen productes agraris sota la responsabilitat d'un titular. Aquesta unitat tècnico-econòmica es caracteritza generalment per la utilització dels mateixos mitjans de producció: mà d'obra, maquinària, etc.

Com a cas especial se censen les terres utilitzades anteriorment amb finalitat agrària i que, malgrat haver continuat amb la mateixa vocació, no han estat explotades durant el període de referència censal. Així mateix se censen les terres no llaurades encara que el seu únic aprofitament sigui la caça (vedats de caça). També se censen les explotacions exclusivament forestals.

No es consideren censables els picadors de cavalls de curses, gosseres, comerços d'animals, explotacions d'animals de tir que no es dediquin a la seva cria, parcs zoològics i almàixeres amb animals per a la pelleteria i la repoblació cinegètica.

Tampoc es consideren els terrenys parcel.lats que el dia de l'entrevista estiguin urbanitzats o s'hi hagin iniciat treballs d'urbanització.

Explotació agrícola amb terres.

És aquella la superfície de la qual, en una o diverses parcel.les encara que no siguin contigües, és igual o superior a 0.1 ha.

Explotació agrícola sense terres.

És aquella que amb menys de 0.1 ha, posseeix un o més caps de ramat vaquí; dos o més caps entre ramat cavallí, mular o asiní; sis o més caps entre ramat oví o cabrum; dos o més caps de ramat porcí; cinquanta o més aus entre gallines, galls d'indi, ànecs, pintades, coloms, guatlles, faisans i perdius criades en captivitat; trenta o més conilles mares; i deu o més ruscs. Aquest ramat pot trobar-se en zones rurals o urbanes.

Adscripció de l'explotació a un municipi.

Una explotació agrícola es considera, a l'efecte censal, situada en el municipi on es trobi la major part de les terres o, en cas de dubte, on radiqui l'edificació única o principal de l'explotació.

Les explotacions agrícoles sense terres es consideren adscrites al municipi en el qual el titular tingui declarat el seu ramat o, si no hi ha declaració, al municipi on radiquin les instal.lacions ramaderes.

* Els conceptes i definicions que es presenten es corresponen bàsicament amb els fets servir a tot l'Estat per l'Institut Nacional d'Estadística (INE).

Règim de tinença de la terra.

És la forma jurídica sota la qual actua el titular en les explotacions agrícoles amb terres.

Una mateixa explotació pot estar constituïda per terres sota diferents formes de tinença.

Terres en propietat: són aquelles sobre les quals el titular té el dret de propietat, amb títol escrit o sense, i les que han estat explotades pacíficament i ininterrompudament pel titular com a mímin durant trenta anys sense pagament de renda. S'inclouen les terres en usdefruit.

No s'inclouen en l'explotació les terres cedides a terceres persones, així com les comunals donades en «sorts» o en arrendament.

Terres en arrendament: són aquelles en què el titular gaudeix dels aprofitaments d'aquestes terres mitjançant el pagament d'un cànon o renda.

Terres en parceria: són terres propietat d'una tercera persona, cedides temporalment al parcer mitjançant el pagament d'un tant per cent del producte obtingut.

Terres en altres règims de tinença: són les terres no incloses en algun dels règims anteriors: explotades per cessió gratuïta, en fideïcomis, en litigi, en precari, en censos, donades en «sort», en règim comunal, etc.

Superfície total.

La superfície total està constituïda per la superfície de totes les parcel.les que integren l'explotació, independentment de quin sigui el règim de tinença. S'exclouen les superfícies propietat del titular però cedides a terceres persones.

Superfície agraria útil (SAU).

És el conjunt de la superfície de les terres llaurades i de les terres per a pastures permanents. Les terres llaurades inclouen els conreus herbacis, els guarets, les hortes familiars i les terres dedicades a conreus llenyosos.

Aprofitament de la terra.

La superfície total de cada explotació agrícola amb terres es classifica, segons el seu aprofitament, en tres grans grups: les terres llaurades, les terres per a pastures permanents i altres terres.

En tots aquests grups s'inclouen tant la superfície de conreu pur, com la part proporcional en el cas d'associacions de conreus.

Terres llaurades.

Són les terres que reben assistència cultural sigui quin sigui el seu aprofitament i la data en què s'hagi relitzat dins de l'any agrícola. Aquesta assistència cultural és la que s'efectua amb aixada, arada, rascle, etc. No es consideren les tasques d'estendre adob, les passades de canó, etc. Es consideren els següents tipus de conreus en les terres llaurades:

Conreus herbacis: són plantes la part aèria de les quals té consistència herbàcia. En aquest epígraf s'inclouen també les superfícies ocupades per guarets i hortes familiars.

Guarets: són terres que han estat en descans durant el període de referència, sense cap conreu però que han rebut algunes feines. S'inclouen les terres sembrades per a adob en verd.

Hortes familiars: són superfícies on es conreen productes agraris hortofrutícoles

(inclosa la patata), destinats principalment a l'autoconsum en l'explotació. La seva superfície ha d'ésser inferior a 5 àrees (500 m^2).

Conreus llenyosos: es tracta de plantes la part aèria de les quals té consistència llenyosa; ocupen la terra durant períodes llargs i no necessiten ésser trasplantats després de cada collita. S'exclouen els arbres forestals i els seus planters.

Conreus associats: són els que coexisteixen, durant tot o part del cicle vegetatiu, sobre d'una mateixa parcel.la en el curs de la campanya agrícola i es recullen per separat.

En aquests conreus la superfície s'assigna proporcionalment a cadascun dels conreus que formen l'associació.

Terres per a pastures permanents.

Són terres dedicades de forma permanent (cinc anys o més) a la producció d'herba. Es consideren els tipus:

Prats o prades permanents: terres dedicades permanentment a la producció d'herba. Característiques de zones humides; el seu aprofitament es realitza mitjançant la sega. S'exclouen els conreus farratgers.

Altres superfícies utilitzades per a pastures: terrenys no inclosos en prats o prades permanents que s'utilitzen com a pastures per al bestiar. S'inclouen les deveses de pastures, l'erm i el matoll quan sobre d'ells s'ha realitzat algun aprofitament ramader.

Altres terres.

Són aquelles terres que, formant part de l'explotació, no formen part del que denominem «superfície agrària útil (SAU)». Se'n pot distingir:

Espècies arbòries forestals: es tracta de superfícies cobertes d'espècies arbòries que no són utilitzades amb finalitat agrícola o amb altres finalitats diferents de les forestals. S'inclouen les pollancredes, les muntanyes de castanyers i nogueres destinades a la producció de fusta, les plantacions d'arbres de nadal i els planters forestals que es troben en boscos i es destinen a necessitats de l'explotació.

S'inclouen també les superfícies cobertes d'arbres o arbustos forestals amb una funció protectora, les línies d'arbres fora dels boscos i els límits arbrats.

Altres superfícies: s'inclouen en aquest apartat la resta de terres que poden formar part de l'explotació:

Erm: es caracteritza pel seu escàs rendiment, per no rebre cap tipus de feina i per no haver proporcionat cap aprofitament ramader.

Espartar: terreny amb població principal d'espart o albardí. En cas d'haver-se'n obtingut algún rendiment, aquestes superfícies s'inclouen en el concepte de conreus llenyosos.

Matoll: és un terreny amb predomini d'arbustos espontanis, estepa, bruc, argelaga, ginesta, romaní, farigola, margalló, garric, bàlec, llentiscle, etc.

Superfícies conreables no llaurades: són superfícies que no han estat utilitzades però ho poden ser de nou amb els mitjans disponibles en l'explotació. En aquest epígraf no s'inclouen els guarets.

Altres superfícies: que sense ésser utilitzades directament per a la producció vegetal, són necessàries per a l'explotació (sòl ocupat per construccions, quadres,

eres, etc) i les superfícies que no són aptes per a la producció agrícola, és a dir, aquelles superfícies que únicament es podrien conrear amb l'ajut d'uns mitjans que no es troben normalment a l'explotació (pedreres, etc).

Ramaderia.

S'inclouen en aquest apartat els animals existents a l'explotació el dia de l'entrevista, incloent el ramat transhumant i el ramat en règim d'integració o contracte. Es considera «règim d'integració» tot tipus de contracte que impliqui una dependència en els subministraments (animals, pinsos, etc.) i en la venda. Es contempla, per tant, la integració vertical (amb empreses privades) i la integració horitzontal o cooperativa.

Les espècies d'animals que es consideren en el cens són les següents:

Bovins.
Ovins.
Cabrum.
Porcins.
Equins.
Aviram.
Conilles mares.
Ruscs.

Maquinària.

S'entén per maquinària agrícola el conjunt de màquines que es fan servir en les explotacions agrícoles com a elements de tracció per tal de treballar la terra i per a la recollida de la collita; instal.lacions de munyiment, etc.

En les màquines propietat exclusiva de l'explotació es recull el nombre de màquines de cada tipus que són en servei o en disponibilitat d'ús i es troben en l'explotació el dia de l'entrevista.

Mà d'obra en l'explotació.

La mà d'obra en l'explotació està constituïda per totes aquelles persones que hagin realitzat treballs agrícoles durant l'any de referència.

Es considera treball agrícola tota aquella activitat humana que contribueix als resultats econòmics en l'explotació.

No es consideren feines agrícoles de l'explotació les tasques domèstiques realitzades pel titular o altres membres de la família o per personal assalariat no familiar. Tampoc no ho són les feines de fabricació de productes derivats de la producció de l'explotació com formatges, embotits, etc.

Les feines de transport pròpies de l'explotació només es consideren si són efectuades per la mà d'obra de la mateixa explotació.

Mà d'obra familiar: aquest tipus únicament es recull en les explotacions on el titular sigui persona física. Es considera com a mà d'obra familiar el titular, el seu cònjuge i els altres membres de la família sempre que realitzin treballs agrícoles per a l'explotació, ja sigui de forma contínua o eventual, així com assalariats o no assalariats.

S'inclouen com a «altres membres de la família del titular» els seus ascendents,

descendents i altres parents, incloses les persones que hi tinguin relació de parentiu per matrimoni o adopció, independentment del fet que visquin en l'explotació o no.

Mà d'obra no familiar o assalariada: és aquella que s'efectua per persones diferents del titular i membres de la família a canvi d'una contraprestació en diners, en espècie o en ambdues coses. Comprèn:

Assalariats fixos: són aquells la contraprestació dels quals és continuada a l'explotació al llarg de l'any.

Inclou també el cap de l'explotació quan aquest no figura en la mà d'obra familiar.

Assalariats eventuals: són aquells la prestació dels quals en l'explotació és de caràcter esporàdic o de temporada per a determinades feines agrícoles.

Assalariats d'empreses contractades: es recull el nombre de jornades completes treballades en l'explotació per persones no ocupades directament pel titular durant el període de referència.

Associacionisme agrari.

Recull les diferents classes d'associació a què poden pertànyer les explotacions, per elles mateixes, o per mitjà del titular o altres membres de la família.

Aquestes poden ser:

Cooperatives o societats agràries de transformació (SAT) de comercialització, de subministrament, de serveis i de transformació en regadiu.

Sindicats agraris.

Agrupacions de defensa sanitària, vegetal o forestal.

Altres tipus d'associacions sectorials, grups de control lleter i mútues d'assegurances.

Unitats de mesura utilitzades.

Superfície.

Les superfícies de les terres i els cultius s'expressen en hectàrees.

Ramaderes.

Les dades de ramaderia són expressades de dues maneres:

En nombre de caps de bestiar.

En «unitats ramaderes» (UR), que s'obtenen aplicant un coeficient a cadascuna de les espècies i tipus, per poder així presentar en una mateixa unitat d'equivalència les diferents espècies. Aquests coeficients són:

Vaques de llet: 1; altres vaques: 0,8; bovins mascles de 24 mesos i més: 1; vaques braves de 24 mesos i més: 0,5; bovins de 12 a menys de 24 mesos: 0,7; bovins de menys de 12 mesos: 0,4; ovins: 0,1; cabrum: 0,1; truges: 0,5; truges per a reposició:

0,5; garrins: 0,027; altres porcins: 0,3; equins: 0,6; gallines: 0,014; polles destinades a pondre: 0,014; pollastres i galls: 0,007; galls d'indi, ànecs i oques: 0,03; altres avirams: 0,03; conilles mares: 0,015. S'han d'exceptuar els ruscs que no es converteixen a UR.

Treball.

Les dades de treball en l'explotació s'expressen en «nombre de jornades treballades completes o parcials», o bé en «unitats de treball any» (UTA); una UTA equival al treball que realitza una persona a temps complet durant un any.

L'equivalència entre les jornades laborals i les UTA és:

de	0	a	menys de	70	jornades correspon	0	a 0,24	UTA
de	70	a	menys de	139	jornades correspon	0,25	a 0,49	UTA
de	139	a	menys de	208	jornades correspon	0,50	a 0,74	UTA
de	208	a	menys de	275	jornades correspon	0,75	a 0,99	UTA
de	275	i	més		jornades correspon	1		UTA

La jornada parcial es compta com si fos la meitat d'una jornada completa.

Generalitat de Catalunya

INSTITUTO NACIONAL DE ESTADISTICA

Cens Agrari
Censo Agrario
1989

INSTITUTO NACIONAL DE ESTADISTICA

CENS AGRARI 1989
CENSO AGRARIO 1989

I.- IDENTIFICACIÓ DE L'EXPLOTACIÓ
IDENTIFICACION DE LA EXPLOTACION

PROVÍNCIA:
PROVINCIA: .....

MUNICIPI:
MUNICIPIO: .....

Núm. D'ENCARREGAT DE GRUP
N.º DE ENCARGADO DE GRUPO .....

Núm. D'ORDRE DEL QÜESTIONARI
N.º DE ORDEN DEL CUESTIONARIO .....

II.- TITULAR

Cognoms i nom o raó social / *Apellidos y nombre o razón social*

Sigla | **Nom del carrer, plaça, avinguda, carretera, etc.** / *Nombre de la calle, plaza, avenida, carretera, etc.* | **Número** | **S** | **Codi postal** / *Cód. postal*

Entitat de població / *Entidad de población* | **Telèfon** / *Teléfono*

Província/*Provincia*: .....

Municipi/*Municipio:* .....

INFORMANT: Coincideix amb el titular? / *INFORMANTE: ¿Coincide con el titular?*

SI ☐ ⟶ **(Passeu al Quadre III)** *(Pasar al **Cuadro III**)* **NO** ☐

Cognoms i nom o raó social / *Apellidos y nombre o razón social*

Sigla | **Nom del carrer, plaça, avinguda, carretera, etc.** / *Nombre de la calle, plaza, avenida, carretera, etc.* | **Número** | **S** | **Codi postal** / *Cód. postal*

Entitat de població / *Entidad de población* | **Telèfon** / *Teléfono*

Província/*Provincia*: .....

Municipi/*Municipio:* .....

III.- PERSONALITAT JURÍDICA I GESTIÓ DE L'EXPLOTACIÓ / *PERSONALIDAD JURIDICA Y GESTION DE LA EXPLOTACION*

1. Personalitat jurídica/*Personalidad jurídica*

Persona física ..... ☐ 1 ⟶
Societat (anònima, limitada, etc.)
Sociedad (anónima, limitada, etc.) ..... ☐ 2
Entitat pública
Entidad pública ..... ☐ 3
Cooperativa de producció
Cooperativa de producción ..... ☐ 4
Una altre condició jurídica (especifiqueu-la)
Otra condición jurídica (especificar.....) ☐ 5

2. Qui realitza la gestió corrent i quotidiana de l'explotació? (Cap de l'explotació) / *¿Quién realiza la gestión corriente y cotidiana de la explotación? (Jefe de la explotación)*

El titular ..... ☐ 1
Un membre de la família
Un miembro de la familia ..... ☐ 2
Una altra persona
Otra persona ..... ☐ 3

3. Utilitzeu llibres de comptabilitat per a la gestió de l'explotació?
¿Lleva libros contables para la gestión de la explotación? ..... **SI** ☐ 1 **NO** ☐ 6

4. Quina és la formació agrícola del cap de l'explotació?
¿Cuál es la formación agrícola del jefe de la explotación?

Experiència exclusivament pràctica
Experiencia exclusivamente práctica ..... ☐ 1

Formació universitària
Formación universitaria ..... ☐ 2

Formació professional
Formación profesional ..... ☐ 3

Una altra formació agrícola
Otra formación agrícola ..... ☐ 4

IV.- SUPERFÍCIE TOTAL I PARCEL·LACIÓ / *SUPERFICIE TOTAL Y PARCELACION*

		Hectàrees *Hectáreas*	Àrees *Areas*
Quina és la superfície total de l'explotació? *¿Cuál es la superficie total de la explotación?*	1009		
		Nombre *Número*	
Quantes parcel·les té l'explotació? *¿Cuántas parcelas tiene la explotación?*	1016		

V.- RÈGIM DE TINENÇA DE LA TERRA / *REGIMEN DE TENENCIA DE LA TIERRA*

		SUPERFÍCIE TOTAL *SUPERFICIE TOTAL*			SUPERFÍCIE DE LES TERRES LLAURADES I TERRES PER A PASTURES SAU *SUPERFICIE DE LAS TIERRAS LABRADAS Y TIERRAS PARA PASTOS S. A. U.*		
Quantes hectàrees d'aquesta explotació *¿Cuántas hectáreas de esta explotación*		Hectàrees *Hectáreas*	Àrees *Areas*			Hectàrees *Hectáreas*	Àrees *Areas*
Porta en PROPIETAT? *Lleva en PROPIEDAD?*	1107				2106		
Porta en ARRENDAMENT? *Lleva en ARRENDAMIENTO?*	1114				2113		
Porta en PARCERIA? *Lleva en APARCERIA?*	1129				2128		
Porta sota d'altres règims de tinença? (especifiqueu-los) *Lleva bajo otros regímenes de tenencia? (especificar.....)*	1135				2134		
Total							

VI.- REG / *RIEGO*

		Hectàrees *Hectáreas*	Àrees *Areas*
1. **Total de superfície regada en la campanya** *Total de superficie regada en la campaña*	2204		
Classifiqueu aquesta superfície atès: *Clasifíquese esta superficie atendiendo a:*			
A) **El mètode de reg:** / *El método de riego:*			
Per aspersió / *Por aspersión*	2211		
Localitzat (degoteig, microaspersió, etc.) / *Localizado (goteo, microaspersión, etc.)*	2226		
Per gravetat (a peu, a manta, etc.) / *Por gravedad (a pie, a manta, etc.)*	2232		
Per altres mètodes / *Por otros métodos*	2247		
B) **La procedència de les aigües:** / *La procedencia de las aguas:*			
Amb aigües subterrànies de pou o de sondeig *Con aguas subterráneas de pozo o sondeo*	2250		
Amb aigües superficials / *Con aguas superficiales*	2263		
C) **La suficiència de les aigües:** / *La suficiencia de las aguas:*			
Amb aigua suficient / *Con agua suficiente*	2279		
Amb aigua insuficient / *Con agua insuficiente*	2285		
2. **Superfície no regada tot i que l'explotació disposa d'instal·lacions i aigua** *Superficie no regada disponiendo la explotación de instalaciones y agua*	2298		

VII.- APROFITAMENT DE LA TERRA (Inclou conreus associats)
APROVECHAMIENTO DE LA TIERRA (Incluye cultivos asociados)

TERRES LLAURADES / *TIERRAS LABRADAS*

Teniu terres llaurades? / *¿Tiene tierras labradas?* SI ☐ NO ☐ → **(Passeu a TERRES PER A PASTURES PERMANENTS)** / *(Pasar a TIERRAS PARA PASTOS PERMANENTES)*

A quantes hectàrees de terres llaurades hi ha conreus: / *¿Cuántas hectáreas de tierras labradas están con cultivos:*

		SECÀ / *SECANO* Hectàrees / *Hectáreas*	SECÀ Àrees / *Areas*		REGADIU / *REGADIO* Hectàrees / *Hectáreas*	REGADIU Àrees / *Areas*
Herbacis (Incloeu-hi els guarets i les hortes familiars)? *Herbáceos (Inclúyanse los barbechos y huertos familiares)?*	1303			2302		
Fruiters? / *Frutales?*	1310			2319		
Oliverar? / *Olivar?*	1325			2324		
Vinya? / *Viñedo?*	1331			2330		
Planters de conreus llenyosos no forestals; d'altres conreus permantents (pita, vimetera, etc.) i conreus llenyosos d'hivernacle? *Viveros de cultivos leñosos no forestales; otros cultivos permanentes (pita, mimbrera, etc.) y cultivos leñosos en invernadero?*	1346			2345		
Total	a)			b)		

TERRES PER A PASTURES PERMANENTS / *TIERRAS PARA PASTOS PERMANENTES*

Quantes hectàrees de terra estan ocupades per: / *¿Cuántas hectáreas de tierra están ocupadas por:*

		SECÀ / *SECANO* Hectàrees / *Hectáreas*	SECÀ Àrees / *Areas*		REGADIU / *REGADIO* Hectàrees / *Hectáreas*	REGADIU Àrees / *Areas*
Prats o prades permanents? *Prados o praderas permanentes?*	1359			2358		
D'altres superfícies utilitzades per a pastures? *Otras superficies utilizadas para pastos?*	1362					
Total de terres per a pastures permanents *Total de tierras para pastos permanentes*	c)			d)		

		Hectàrees / *Hectáreas*	Àrees / *Areas*
Superfície agrícola utilitzada SAU (a + b + c + d) *Superficie agrícola utilizada S.A.U. (a + b + c + d)*	e)		

D'ALTRES TERRES / *OTRAS TIERRAS*

		Hectàrees / *Hectáreas*	Àrees / *Areas*
Erm / *Erial*	1378		
Espartar / *Espartizal*	1384		
Matoll / *Matorral*	1397		
Espècies arbòries forestals: / *Especies arbóreas forestales:*			
Frondoses: / *Frondosas:*			
No comercial	1401		
Comercial	1418		
Resinoses: / *Resinosas:*			
No comercial	1423		
Comercial	1439		
Mixtes: / *Mixtas:*			
No comercial	1444		
Comercial	1457		
D'altres superfícies: / *Otras superficies:*			
Cultivables no llaurades / *Cultivables no labradas*	1460		
Erms, eres, construccions, pedreres, etc. / *Baldíos, eras, construcciones, canteras, etc.*	1476		
Total d'altres terres / *Total de otras tierras*	f)		

	Hectàrees / *Hectáreas*	Àrees / *Areas*
Superfície total (e + f) / *Superficie total (e+ f)*		

VIII.- CONREUS HERBACIS I GUARETS (Inclou conreus associats)

CULTIVOS HERBACEOS Y BARBECHOS (Incluye cultivos asociados)

		SECÀ / *SECANO* Hectàrees / *Hectáreas*	SECÀ / *SECANO* Àrees / *Areas*		REGADIU / *REGADIO* Hectàrees / *Hectáreas*	REGADIU / *REGADIO* Àrees / *Areas*
Cereals per a gra: / *Cereales para grano:*						
Blat tou / *Trigo blando*	3007			4006		
Blat dur / *Trigo duro*	3014			4013		
Ordi / *Cebada*	3029			4028		
Civada (fins i tot barrejada amb blat, ordi o sègol) *Avena (incluso mezclada con trigo, cebada o centeno)*	3035			4034		
Sègol (inclòs mestall) *Centeno (incluído tranquillón)*	3040			4049		
Arròs / *Arroz*				4052		
Blat de moro / *Maíz*	3066			4065		
Sorgo / *Sorgo*	3072			4071		
D'altres (incloses altres barreges de cereals) *Otros (incluídas otras mezclas de cereales)*	3088			4087		
Lleguminoses per a gra: / *Leguminosas para grano:*						
Cigrons / *Garbanzos*	3091			4090		
Mongetes seques / *Judías secas*	3105			4104		
Llenties / *Lentejas*	3112			4111		
Lleguminoses per a pinso (sense barreges) *Leguminosas para pienso (sin mezclas)*	3127			4126		
D'altres (incloses barreges de lleguminoses encara que sigui amb cereals) *Otras (incluídas mezclas de leguminosas aunque sean con cereales)*	3133			4132		
Patata / *Patata*	3148			4147		
Conreus industrials: / *Cultivos industriales:*						
Remolatxa sucrera / *Remolacha azucarera*	3151			4150		
Canya de sucre / *Caña de azúcar*				4163		
Cotó / *Algodón*	3170			4179		
Gira-sol / *Girasol*	3186			4185		
Safrà bord / *Cártamo*	3199			4198		
Soja / *Soja*	3203			4202		
Colza i Llavor de nap / *Colza y Nabina*	3210			4219		
Tabac / *Tabaco*	3225			4224		
Llúpol / *Lúpulo*	3231			4230		
Plantes aromàtiques, medicinals i espècies *Plantas aromáticas, medicinales y especias*	3246			4245		
D'altres / *Otros*	3259			4258		
Conreus farratgers: / *Cultivos forrajeros:*						
Arrels, tubercles, etc. / *Raíces, tubérculos, etc.*	3262			4261		
Farratges verds anuals / *Forrajes verdes anuales*	3278			4277		
Alfals / *Alfalfa*	3284			4283		
Farratges verds plurianuals *Forrajes verdes plurianuales*	3297			4296		
Hortalisses: (excepte patata) / *Hortalizas: (excepto patata)*						
En terreny de conreu / *En terreno de labor*	3301			4300		
En conreu hortícola / *En cultivo hortícola*						
A l'aire lliure / *Al aire libre*	3318			4317		
Amb protecció baixa / *En abrigo bajo*	3323			4322		
En hivernacle / *En invernadero*				4338		
Flors i plantes ornamentals: *Flores y plantas ornamentales:*						
A l'aire lliure i/o amb protecció baixa *Al aire libre y/o abrigo bajo*	3344			4343		
En hivernacle / *En invernadero*				4356		
Llavors i plàntules destinades a la venda *Semillas y plántulas destinadas a la venta*				4369		
D'altres conreus (especifiqueu-los) *Otros cultivos (especificar .....)*	3376			4375		
Guarets / *Barbechos*	3382					
Total conreus herbacis i guarets *Total cultivos herbáceos y barbechos*						

IX.- HORTES FAMILIARS (Superfícies inferiors a 5 àrees o a 500 m²)
HUERTOS FAMILIARES (Superficies inferiores a 5 áreas o 500 m²)

Posseiu alguna superfície dedicada a conreus en hortes familiars?
¿Posee alguna superficie dedicada a cultivos en huertos familiares?

SI ☐ NO ☐ → **(Passeu al Quadre X)** *(Pasar al **Cuadro X**)*

Indiqueu la superfície total en àrees que dediqueu al conreu en hortes familiars
Indique la superficie total en áreas que dedica al cultivo en huertos familiares ..... 4394 — **Àrees** / *Areas*

X.- CONREUS LLENYOSOS EN PLANTACIÓ REGULAR (Inclou conreus associats)
CULTIVOS LEÑOSOS EN PLANTACION REGULAR (Incluye cultivos asociados)

		SECÀ / *SECANO* Hectàrees / *Hectáreas*	SECÀ / *SECANO* Àrees / *Areas*		REGADIU / *REGADIO* Hectàrees / *Hectáreas*	REGADIU / *REGADIO* Àrees / *Areas*
Cítrics: / *Cítricos:*						
Taronger / *Naranjo*				4408		
Mandariner / *Mandarino*				4415		
Llimoner / *Limonero*				4420		
D'altres (especifiqueu-los) / *Otros (especificar .....)*				4436		
Fruiters originaris de clima temperat: *Frutales originarios de clima templado:*						
Pomera / *Manzano*	3442			4441		
Perera / *Peral*	3455			4454		
Albercoquer / *Albaricoquero*	3468			4467		
Presseguer / *Melocotonero*	3474			4473		
Cirerer i guinder / *Cerezo y guindo*	3480			4489		
Prunera / *Ciruelo*	3493			4492		
Figuera / *Higuera*	3506			4505		
D'altres (especifiqueu-los) / *Otros (especificar .....)*	3513			4512		
Fruiters originaris de clima subtropical: *Frutales originarios de clima subtropical:*						
Plataner / *Platanera*				4527		
Alvocater / *Aguacate*				4533		
Xirimoier / *Chirimoyo*				4548		
Kiwi / *Kiwi*				4551		
D'altres (especifiqueu-los) / *Otros (especificar .....)*				4564		
Fruiters de fruit sec: / *Frutales de fruto seco:*						
Ametller / *Almendro*	3571			4570		
Avellaner / *Avellano*	3587			4586		
Noguera / *Nogal*	3590			4599		
D'altres (especifiqueu-los) / *Otros (especificar .....)*	3604			4603		
Olivera: / *Olivar:*						
Oliva de taula / *Aceituna de mesa*	3611			4610		
Oliva d'almàssera / *Aceituna de almazara*	3626			4625		
Vinya: / *Viñedo:*						
Raïm de taula / *Uva de mesa*	3632			4631		
Raïm per a panses / *Uva para pasas*	3647			4646		
Raïm de vinificació: / *Uva de vinificación:*						
Per a vins de denominació d'origen *Para vinos con denominación de origen*	3650			4659		
Per a d'altres vins / *Para otros vinos*	3663			4662		
Planters: / *Viveros:*						
Planters de vinya / *Viveros de vid*				4678		
Vinyes mares de porta-empelts *Viñas madres de porta-injertos*				4684		
D'altres planters de conreus llenyosos (no forestals) *Otros viveros de cultivos leñosos (no forestales)*				4697		
D'altres conreus permanents (tàpera, pita, morera, vimetera, etc.) *Otros cultivos permanentes (alcaparra, pita, morera, mimbrera, etc.)*	3702			4701		
Conreus llenyosos d'hivernacle *Cultivos leñosos en invernadero*				4718		
Total conreus llenyosos / *Total cultivos leñosos*						

XI.- VINYA PER A VINIFICACIÓ (Indiqueu la superfície vitícola segons la varietat de la vinya per grups d'edat, codis: 3650, 3663, 4659 i 4662)

VIÑEDO PARA VINIFICACION (Indique la superficie vitícola según la variedad del viñedo por grupos de edad, códigos: 3650, 3663, 4659 y 4662)

VARIETAT *VARIEDAD*	CODI *CO-DIGO*	SUPERFÍCIE PER GRUPS D'EDAT *SUPERFICIE POR GRUPOS DE EDAD*									
		< 3 anys *< 3 años*		De 3 a < 10 anys *De 3 a < 10 años*		De 10 a < 20 anys *De 10 a < 20 años*		De 20 a < 30 anys *De 20 a < 30 años*		De 30 i més anys *De 30 y más años*	
BLANQUES: / *BLANCAS:*		Hectàrees *Hectáreas*	Àrees *Areas*	Hectàrees *Hectáreas*	Àrees *Areas*	Hectàrees *Hectáreas*	Àrees *Areas*	Hectàrees *Hectáreas*	Àrees *Areas*	Hectàrees *Hectáreas*	Àrees *Areas*
Airen	5005										
Alarije	5012										
Albariño	5027										
Albillo	5033										
Blanca Cayetana	5048										
Borba	5051										
Chelva (Mantúa)	5064										
Forcallat Blanca	5070										
Garnatxa blanca, Garnatxó blanc / *Garnacha Blanca*	5086										
Garrido Fino	5099										
Godello	5103										
Jaén (Calagraño)	5110										
Listán Blanca	5125										
Loureiro	5131										
Malvar	5146										
Malvasia / *Rojal Blanca*	5159										
Escanyavella *Messeguera (Exquitxagós)*	5162										
Moscatell de Màlaga, Moscatell d'Alexandria, Moscatell romà *Moscatel de Málaga*	5178										
Ondarrabi Zuri	5184										
Palomino Fino	5197										
Pardillo	5201										
Pardina (Pardilla)	5218										
Parellada	5223										
Pedro Ximénez	5239										
Perruno	5244										
Tardana (Plantanova)	5257										
Treixadura	5260										
Valenciana Blanca	5276										
Verdejo Blanco	5282										
Viura, Macabeu /*Macabeo*	5295										
Xarel·lo, Xarel·lo blanc,Cartoixà, Pansa blanca,Pansol, Pansan *Xarello Blanco*	5309										
Zalema	5316										
Híbrids productors directes *Híbridos Productores Directos*	5321										
Patrons sense empeltar *Patrones sin injertar*	5337										
D'altres varietats (especifi-queu-les) / *Otras variedades (especificar .....)*	5342										
Total											

a)

XI.- VINYA PER A VINIFICACIÓ (Indiqueu la superfície vitícola segons la varietat de la vinya per grups d'edat, codis: 3650, 3663, 4659 i 4662)

VIÑEDO PARA VINIFICACION (Indique la superficie vitícola según la variedad del viñedo por grupos de edad, códigos: 3650, 3663, 4659 y 4662)

VARIETAT *VARIEDAD*	CODI *CO-DIGO*	SUPERFÍCIE PER GRUPS D'EDAT *SUPERFICIE POR GRUPOS DE EDAD*									
		< 3 anys *< 3 años*		De 3 a < 10 anys *De 3 a < 10 años*		De 10 a < 20 anys *De 10 a < 20 años*		De 20 a < 30 anys *De 20 a < 30 años*		De 30 i més anys *De 30 y más años*	
NEGRES: / *TINTAS:*		Hectàrees *Hectáreas*	Àrees *Areas*	Hectàrees *Hectáreas*	Àrees *Areas*	Hectàrees *Hectáreas*	Àrees *Areas*	Hectàrees *Hectáreas*	Àrees *Areas*	Hectàrees *Hectáreas*	Àrees *Areas*
Bobal (Provechón)	5355										
Bonicaire	5368										
Caiño	5374										
Callet	5380										
Fogoneu	5393										
Forastera	5407										
Garnatxa, Lledoner *Garnacha, Tinto Aragonés, Negra de Madrid*	5414										
Garnatxa tintorera *Garnacha Tintorera (Alicante)*	5429										
Listán Negra	5435										
Mazuela, Carinyena, Crusilló, Samsó / *Cariñena*	5440										
Mencía	5453										
Mollar	5466										
Monastrell, Morastrell, Garrut *Monastrell (Concejón)*	5472										
Moravia	5488										
Negra comú / *Negra común*	5491										
Negramoll	5504										
Ondarrabi Beltza	5511										
Prieto Picudo	5526										
Rufete	5532										
Sumoll, Sumoi	5547										
Ull de llebre, Verdiell *Tempranillo (Cencibel)*	5550										
Tinto Basto	5563										
Tinto de Toro	5579										
Trepat	5585										
Valenciana Tinta (Planta Mula)	5598										
Híbrids productors directes *Híbridos Productores Directos*	5602										
Patrons sense empeltar *Patrones sin injertar*	5619										
D'altres varietats (especifi-queu-les) / *Otras variedades (especificar .....)*	5624										
Total										*b)*	

XII.- DESTINACIÓ DE LA COLLITA 1989 DEL RAÏM DE VINIFICACIÓ (Codis: 3650, 3663, 4659 i 4662)

DESTINO DE LA COSECHA 1989 DE LA UVA DE VINIFICACION (Códigos: 3650 3663, 4659 y 4662)

		Quilograms *Kilogramos*
Producció de raïm / *Producción de uva*	5700	
Destinació d'aquest raïm: / *Destino de esta uva:*		
Venut / *Vendida*	5717	
Entregat a cooperativa / *Entregada a cooperativa*	5722	
Elaborat en celler propi / *Elaborada en bodega propia*	5738	

XIII.- HIVERNACLE, XAMPINYÓ I CONREUS SUCCESSIUS SECUNDARIS
INVERNADERO, CHAMPIÑON Y CULTIVOS SUCESIVOS SECUNDARIOS

		Hectàrees / *Hectáreas*	Àrees / *Areas*
Superfície de base d'hivernacle / *Superficie de base de invernadero*	5808		
Xampinyó / *Champiñón*	5815		

		SECÀ / *SECANO* Hectàrees / *Hectáreas*	SECÀ Àrees / *Areas*		REGADIU / *REGADIO* Hectàrees / *Hectáreas*	REGADIU Àrees / *Areas*
Conreus successius secundaris: *Cultivos sucesivos secundarios:*						
Cereals per a gra / *Cereales para grano*	5820			6829		
Lleguminoses per a gra / *Leguminosas para grano*	5836			6835		
Oleaginoses per a gra / *Oleaginosas para grano*	5841			6840		
D'altres conreus (especifiqueu-los) *Otros cultivos (especificar .....)*	5854			6853		

XIV.- TIPUS D'ASSOCIACIÓ DE CONREUS / *TIPO DE ASOCIACION DE CULTIVOS*

		SECÀ / *SECANO* Hectàrees / *Hectáreas*	SECÀ Àrees / *Areas*		REGADIU / *REGADIO* Hectàrees / *Hectáreas*	REGADIU Àrees / *Areas*
Cítrics - Cítrics / *Cítricos- Cítricos*				6866		
Vinya - Herbacis / *Viñedo - Herbáceos*	5873			6872		
Vinya - Olivera / *Viñedo - Olivar*	5889			6888		
Vinya - Fruiters / *Viñedo - Frutales*	5892			6891		
Olivera - Herbacis / *Olivar - Herbáceos*	5906			6905		
Olivera - Fruiters / *Olivar - Frutales*	5913			6912		
Fruiters - Herbacis / *Frutales - Herbáceos*	5928			6927		
Fruiters - Fruiters / *Frutales - Frutales*	5934			6933		
Blat de moro - Mongetes / *Maíz - Judías*	5949			6948		
D'altres herbacis amb herbacis / *Otros herbáceos con herbáceos*	5952			6951		
Conreus agrícoles - Espècies forestals *Cultivos agrícolas - Especies forestales*	5965					
D'altres conreus associats / *Otros cultivos asociados*	5971			6970		
Total conreus associats / *Total cultivos asociados*						

XV.- RAMADERIA (Incloeu-hi el nombre de caps de bestiar que pertanyen a l'explotació el dia de l'entrevista incloent-hi els transhumants i en contracte).
GANADERIA (Inclúyase el número de animales que pertenecen a la explotación el día de la entrevista incluyendo los trashumantes y en contrato).

		Nbre. d'animals / *Nº de animales*
Bovins: / *Bovinos:*		
Vaques / *Vacas*		
De llet / *Lecheras*	7003	
Altres vaques / *Otras vacas*	7010	
D'altres bovins de 24 mesos i més *Otros bovinos de 24 meses y más*		
Mascles / *Machos*	7025	
Braves / *Novillas*	7031	
Bovins de 12 a menys de 24 mesos *Bovinos de 12 a menos de 24 meses*		
Mascles / *Machos*	7046	
Femelles / *Hembras*	7059	
Bovins de menys de 12 mesos *Bovinos de menos de 12 meses*		
Mascles / *Machos*	7062	
Femelles / *Hembras*	7078	
Ovins: / *Ovinos:*		
Ovelles / *Ovejas madres*	7084	
Borregues per a reposició *Corderas para reposición*	7097	
D'altres ovins (de llet, recentals, sementals, mascles castrats) / *Otros ovinos (lechales, recentales, sementales, machos castrados)*	7101	
Cabrum: / *Caprinos:*		
Cabres mares / *Cabras madres*	7118	
Cabres per a reposició / *Chivas para reposic.*	7123	
D'altre cabrum (cabrits, sementals, mascles castrats) / *Otros caprinos (cabritos, sementales, machos castrados)*	7139	

		Nbre. d'animals / *Nº de animales*
Porcins: / *Porcinos:*		
Truges / *Cerdas madres*	7144	
Truges per a reposició de 50 Kg. i més *Cerdas para reposición de 50 Kg. y más*	7157	
Garrins de menys de 20 Kg. *Lechones de menos de 20 Kg.*	7160	
D'altres porcins (verros, d'engreix i reproductors de rebuig) / *Otros porcinos (verracos,cebo y reproductores de desecho)*	7176	
Equins: / *Equinos:*		
Caballí / *Caballar*	7182	
Mular / *Mular*	7195	
Asini / *Asnal*	7209	
Aviram: / *Aves:*		
Gallines / *Gallinas*	7216	
Polles destinades a pondre *Pollitas destinadas a puesta*	7221	
Pollastres i galls *Pollos de carne y gallos*	7237	
Galls d'indi, ànecs i oques *Pavos, patos y ocas*	7242	
D'altra aviram *Otras aves*	7255	
Conilles mares / *Conejas madres*	7268	
Ruscs (nombre) / *Colmenas (número)*	7274	
D'altres animals / *Otros animales*	7280	**SI** 1 **NO** 6

XVI.- MAQUINÀRIA / *MAQUINARIA*

PROPIETAT EXCLUSIVA DE L'EXPLOTACIÓ (Anoteu per a cadascuna de les màquines següents el nombre de les que siguin propietat exclusiva de l'explotació en el moment de l'entrevista).
PROPIEDAD EXCLUSIVA DE LA EXPLOTACION (Anote para cada una de las siguientes máquinas el número de ellas que sean propiedad exclusiva de la explotación en el momento de la entrevista).

		Nbre. de màquines / *Nº de máquinas*
Tractors (rodes o cadenes) / *Tractores (ruedas o cadenas)*		
De menys de 34 CV / *De menos de 34 CV*	7502	
De 34 a 54 CV	7519	
De 55 a 79 CV	7524	
De 80 a 108 CV	7530	
De més de 108 CV / *De más de 108 CV*	7545	
Motocultors, moto-segadores, motoaixades i motofresadores / *Motocultores, motosegadoras, motoazadas y motofresadoras*	7558	
Segadores/batedores de cereals / *Cosechadoras de cereales*	7561	
Recollidores de cotó / *Cosechadoras de algodón*	7577	
Recollidores empaquetadores (palla o fenc) / *Recogedoras empacadoras (paja o heno)*	7583	
Recollidores de farratge / *Cosechadoras de forraje*	7596	
Arrencadores de patata (o equip per peces equivalent) / *Cosechadoras de patata (o equipo descompuesto equivalente)*	7600	
Arrencadores de remolatxa sucrera (o equip per peces equivalent) / *Cosechadoras de remolacha azucarera (o equipo descompuesto equivalente)*	7617	
Vibradors per a olives i d'altres fruits / *Vibradores para aceituna y otros frutos*	7622	
Molins de pinso / *Molinos de pienso*	7638	
Munyidores portàtils / *Ordeñadoras portátiles*	7643	
Instal·lació de munyiment en un lloc / *Instalación de ordeño en plaza*	7656	☐ 1
Instal·lació de munyiment en sala / *Instalación de ordeño en sala*	7669	☐ 1
La instal·lació en sala té sistema de retirada automatitzada de mugroneres? / *¿La instalación en sala tiene sistema de retirada automatizada de pezoneras?*	7675	☐ 1

UTILITZACIÓ DE MAQUINÀRIA PER PART DE L'EXPLOTACIÓ (No incloeu maquinària en propietat exclusiva).
UTILIZACION DE MAQUINARIA POR LA EXPLOTACION (No incluir maquinaria en propiedad exclusiva).

1) L'explotació utilitza maquinària en copropietat, cooperativa o SAT (Societat Agrària de Transformació)?
¿Utiliza la explotación maquinaria en copropiedad, cooperativa o S.A.T. (Sociedad Agraria de Transformación)?

SI ☐ NO ☐ → **(Passeu a 2)** *(Pasar a 2)*

Tractors (rodes o cadenes) / *Tractores (ruedas o cadenas)*	7708	☐ 1
Motocultors, moto-segadores, motoaixades i motofresadores / *Motocultores, motosegadoras, motoazadas y motofresadoras*	7715	☐ 1
Segadores/batedores de cereals / *Cosechadoras de cereales*	7720	☐ 1
Recollidores de cotó / *Cosechadoras de algodón*	7736	☐ 1
Recollidores empaquetadores (palla o fenc) / *Recogedoras empacadoras (paja o heno)*	7741	☐ 1
Recollidores de farratge / *Cosechadoras de forraje*	7754	☐ 1
Arrencadores de patata (o equip per peces equivalent) / *Cosechadoras de patata (o equipo descompuesto equivalente)*	7767	☐ 1
Arrencadores de remolatxa sucrera (o equip per peces equivalent) / *Cosechadoras de remolacha azucarera (o equipo descompuesto equivalente)*	7773	☐ 1
Vibradors per a olives i d'altres fruits / *Vibradores para aceituna y otros frutos*	7789	☐ 1
Molins de pinso / *Molinos de pienso*	7792	☐ 1
Tancs refrigeradors / *Tanques refrigerantes*	7806	☐ 1

2) L'explotació utilitza maquinària d'altres explotacions o d'empreses de serveis?
¿Utiliza la explotación maquinaria de otras explotaciones o de empresas de servicio?

SI ☐ NO ☐ → **(Passeu al Quadre XVII)** *(Pasar al **Cuadro XVII**)*

Tractors (rodes o cadenes) / *Tractores (ruedas o cadenas)*	7813	☐ 1
Motocultors, moto-segadores, motoaixades i motofresadores / *Motocultores, motosegadoras, motoazadas y motofresadoras*	7828	☐ 1
Segadores/batedores de cereals / *Cosechadoras de cereales*	7834	☐ 1
Recollidores de cotó / *Cosechadoras de algodón*	7849	☐ 1
Recollidores empaquetadores (palla o fenc) / *Recogedoras empacadoras (paja o heno)*	7852	☐ 1
Recollidores de farratge / *Cosechadoras de forraje*	7865	☐ 1
Arrencadores de patata (o equip per peces equivalent) / *Cosechadoras de patata (o equipo descompuesto equivalente)*	7871	☐ 1
Arrencadores de remolatxa sucrera (o equip per peces equivalent) / *Cosechadoras de remolacha azucarera (o equipo descompuesto equivalente)*	7887	☐ 1
Vibradors per a olives i d'altres fruits / *Vibradores para aceituna y otros frutos*	7890	☐ 1
Molins de pinso / *Molinos de pienso*	7904	☐ 1
Tancs refrigeradors / *Tanques refrigerantes*	7911	☐ 1

XVII.- MÀ D'OBRA FAMILIAR (Només en el cas que el titular sigui persona física).
MANO DE OBRA FAMILIAR (Sólo cuando el titular sea persona física).

RELACIÓ AMB EL TITULAR *RELACION CON EL TITULAR*	CODI *CO-DIGO*	SEXE *SEXO*		EDAT (Anys complerts) *EDAD (Años cumplidos)*	CAP D'EX-PLO-TACIÓ *JEFE DE EXPLO-TACION*	NBRE. DE JORNADES TREBA-LLADES EN AQUESTA EXPLOTACIÓ / *Nº DE JORNADAS TRABAJADAS EN ESTA EXPLOTACION*		Rebeu regularment algun tipus de remuneració pel treball en aquesta explotació? *¿Recibe regularmente algún tipo de remuneración por el trabajo en esta explotación?*		Heu exercit alguna altra activitat lucrativa durant el período 1-X-88 al 30-IX-89? *¿Ha ejercido alguna otra actividad lucrativa durante el período 1-X-88 al 30-IX-89?*		
						Completes *Completas*	Parcials *Parciales*			SI		NO
		Home *Varón*	Dona *Mujer*					SI	NO	Principal *Principal*	Secundària *Secundaria*	
Titular	8002	☐ 1	☐ 6		☐ 1			☐ 1	☒ 6	☐ 1	☐ 2	☐ 6
Còniuge / *Cónyuge*	8019	☐ 1	☐ 6		☐ 1			☐ 1	☒ 6	☐ 1	☐ 2	☐ 6
	8024	☐ 1	☐ 6		☐ 1			☐ 1	☐ 6	☐ 1	☐ 2	☐ 6
	8030	☐ 1	☐ 6		☐ 1			☐ 1	☐ 6	☐ 1	☐ 2	☐ 6
	8045	☐ 1	☐ 6		☐ 1			☐ 1	☐ 6	☐ 1	☐ 2	☐ 6
	8058	☐ 1	☐ 6		☐ 1			☐ 1	☐ 6	☐ 1	☐ 2	☐ 6
	8061	☐ 1	☐ 6		☐ 1			☐ 1	☐ 6	☐ 1	☐ 2	☐ 6
	8077	☐ 1	☐ 6		☐ 1			☐ 1	☐ 6	☐ 1	☐ 2	☐ 6
	8083	☐ 1	☐ 6		☐ 1			☐ 1	☐ 6	☐ 1	☐ 2	☐ 6
	8096	☐ 1	☐ 6		☐ 1			☐ 1	☐ 6	☐ 1	☐ 2	☐ 6
	8100	☐ 1	☐ 6		☐ 1			☐ 1	☐ 6	☐ 1	☐ 2	☐ 6
	8117	☐ 1	☐ 6		☐ 1			☐ 1	☐ 6	☐ 1	☐ 2	☐ 6
	8122	☐ 1	☐ 6		☐ 1			☐ 1	☐ 6	☐ 1	☐ 2	☐ 6
	8138	☐ 1	☐ 6		☐ 1			☐ 1	☐ 6	☐ 1	☐ 2	☐ 6
	8143	☐ 1	☐ 6		☐ 1			☐ 1	☐ 6	☐ 1	☐ 2	☐ 6
	8156	☐ 1	☐ 6		☐ 1			☐ 1	☐ 6	☐ 1	☐ 2	☐ 6
	8169	☐ 1	☐ 6		☐ 1			☐ 1	☐ 6	☐ 1	☐ 2	☐ 6
	8175	☐ 1	☐ 6		☐ 1			☐ 1	☐ 6	☐ 1	☐ 2	☐ 6
	8181	☐ 1	☐ 6		☐ 1			☐ 1	☐ 6	☐ 1	☐ 2	☐ 6
	8194	☐ 1	☐ 6		☐ 1			☐ 1	☐ 6	☐ 1	☐ 2	☐ 6

XVIII.- MÀ D'OBRA NO FAMILIAR / *MANO DE OBRA NO FAMILIAR*

L'explotació ha utilitzat personal assalariat fix en el període comprès entre l'1-X-88 i el 30-IX-89?
¿Ha utilizado la explotación personal asalariado fijo en el período comprendido desde 1-X-88 al 30-IX-89?

SI ☐ ↓ **NO** ☐ → **(Passeu a MÀ D'OBRA DELS ASSALARIATS EVENTUALS)**
(Pasar a MANO DE OBRA DE LOS ASALARIADOS ENVENTUALES)

MÀ D'OBRA DELS ASSALARIATS FIXOS / *MANO DE OBRA DE LOS ASALARIADOS FIJOS*

CAP DE L'EXPLOTACIÓ (Només si no figura en Mà d'Obra Familiar)
JEFE DE LA EXPLOTACIÓN (Sólo si no figura en Mano de Obra Familiar)

CODI *CODIGO*	SEXE / *SEXO* HOME *VARON*	SEXE / *SEXO* DONA *MUJER*	EDAT (Anys complerts) *EDAD (Años cumplidos)*	Nombre de jornades completes treballades en aquesta explotació / *Número de jornadas completas trabajadas en esta explotación*	Heu exercit alguna altra activitat lucrativa durant el periode de referència? / *¿Ha ejercido alguna otra actividad lucrativa durante el periodo de referencia?* SI: PRINCIPAL *PRINCIPAL*	SI: SECUNDÀRIA *SECUNDARIA*	NO
8501	☐ 1	☐ 6			☐ 1	☐ 2	☐ 6

ALTRES ASSALARIATS FIXOS / *OTROS ASALARIADOS FIJOS*

Indiqueu el nombre de persones que han treballat en l'explotació com a personal assalariat fix i classifiqueu-les segons el nombre de jornades completes.
Indique el número de personas que han trabajado en la explotación como personal asalariado fijo clasificándolas según el número de jornadas completas.

GRUPS D'EDAT *GRUPOS DE EDAD* / JORNADES *JORNADAS*		< 70	De 70 a < 139	De 139 a < 208	De 208 a < 275	275 i més *275 y más*
< 25 Anys / *Años*	**Homes** / *Varones*	9001	9207	9403	9608	9804
	Dones / *Mujeres*	9018	9214	9410	9615	9811
25 a 29 Anys / *Años*	**Homes** / *Varones*	9023	9229	9425	9620	9826
	Dones / *Mujeres*	9039	9235	9431	9636	9832
30 a 34 Anys / *Años*	**Homes** / *Varones*	9044	9240	9446	9641	9847
	Dones / *Mujeres*	9057	9253	9459	9654	9850
35 a 39 Anys / *Años*	**Homes** / *Varones*	9060	9266	9462	9667	9863
	Dones / *Mujeres*	9076	9272	9478	9673	9879
40 a 44 Anys / *Años*	**Homes** / *Varones*	9082	9288	9484	9689	9885
	Dones / *Mujeres*	9095	9291	9497	9692	9898
45 a 49 Anys / *Años*	**Homes** / *Varones*	9109	9305	9500	9706	9902
	Dones / *Mujeres*	9116	9312	9517	9713	9919
50 a 54 Anys / *Años*	**Homes** / *Varones*	9121	9327	9522	9728	9924
	Dones / *Mujeres*	9137	9333	9538	9734	9930
55 a 59 Anys / *Años*	**Homes** / *Varones*	9142	9348	9543	9749	9945
	Dones / *Mujeres*	9155	9351	9556	9752	9958
60 a 64 Anys / *Años*	**Homes** / *Varones*	9168	9364	9569	9765	9961
	Dones / *Mujeres*	9174	9370	9575	9771	9977
65 Anys i més *65 Años y más*	**Homes** / *Varones*	9180	9386	9581	9787	9983
	Dones / *Mujeres*	9193	9399	9594	9790	9996

MÀ D'OBRA DELS ASSALARIATS EVENTUALS / *MANO DE OBRA DE LOS ASALARIADOS EVENTUALES*

L'explotació ha utilitzat en el periode comprès entre l'1-X-88 i el 30-IX-89 personal assalariat eventual ?
¿Ha utilizado la explotación en el período comprendido del 1-X-88 al 30-IX-89 personal asalariado eventual ?

SI ☐ ↓ **NO** ☐ → **(Passeu al Quadre XIX)**
*(Pasar al **Cuadro XIX**)*

Indiqueu el nombre total de jornades completes utilitzades
Indique el número total de jornadas completas utilizadas . . . . . 8609 | HOMES *VARONES* | 8616 | DONES *MUJERES*

XIX.- JORNADES REALITZADES PER PERSONES NO OCUPADES DIRECTAMENT PEL TITULAR
JORNADAS REALIZADAS POR PERSONAS NO EMPLEADAS DIRECTAMENTE POR EL TITULAR

Nombre de jornades completes realitzades en l'explotació per part de persones no ocupades directament pel titular, assalariats d'empreses contractades, durant el periode de l' 1-X-88 al 30-IX-89
Número de jornadas completas realizadas en la explotación por personas no empleadas directamente por el titular, asalariados de empresas contratadas, durante el periodo del 1-X-88 al 30-IX-89 8903

NOMÉS PER A EXPLOTACIONS AMB TERRES / *SOLO PARA EXPLOTACIONES CON TIERRAS*

L'explotació de la qual en faciliteu les dades és situada totalment en aquest municipi?
¿La explotación de la que facilita los datos está ubicada totalmente en este municipio?

SI ☐ → **(Fi del Qüestionari)** *(Fin del Cuestionario)*

NO ☐ ↓

MUNICIPIS EN QUÈ ÉS SITUADA L'EXPLOTACIÓ (Senyaleu amb una (x) el municipi d'adscripció de l'explotació)
MUNICIPIOS EN QUE ESTA UBICADA LA EXPLOTACION (Señale con una (x) el municipio de adscripción de la explotación)

	Hectàrees *Hectáreas*	Àrees *Areas*
☐ **Municipi on s'estan facilitant les dades** *Municipio en donde se están facilitando los datos*		

	MUNICIPI / *MUNICIPIO*	**PROVÍNCIA** / *PROVINCIA*	Hectàrees *Hectáreas*	Àrees *Areas*
☐	.....	.....		
☐	.....	.....		
☐	.....	.....		
☐	.....	.....		
☐	.....	.....		
☐	.....	.....		
☐	.....	.....		

ADSCRIPCIÓ DE L'EXPLOTACIÓ / *ADSCRIPCION DE LA EXPLOTACION*

Província / *Provincia* .....

Municipi / *Municipio* .....

Llei de la Funció Estadística Pública de 9 de maig de 1989

Article 10

2. Totes les persones físiques i jurídiques que subministrin dades, tant si llur col·laboració és obligatòria com si és voluntària, han de contestar d'una manera veraç, exacta, completa i dins del termini les preguntes ordenades en la forma pertinent per part dels serveis estadístics.

Article 13

1. Seran objecte de protecció i restaran emparadas pel secret estadístic les dades personals que obtinguin els serveis estadístics tant directament dels informants com per mitjà de fonts administratives.

Ley de la Función Estadística Pública de 9 de mayo de 1989

Artículo 10

2. Todas las personas físicas y jurídicas que suministren datos, tanto si su colaboración es obligatoria como voluntaria, deben contestar de forma veraz, exacta, completa y dentro del plazo a las preguntas ordenadas en la debida forma por parte de los servicios estadísticos.

Artículo 13

1. Serán objeto de protección y quedarán amparados por el secreto estadístico los datos personales que obtengan los servicios estadísticos tanto directamente de los informantes como a través de fuentes administrativas.

Generalitat de Catalunya

CENS AGRARI 1989
CENSO AGRARIO 1989

1.- IDENTIFICACIÓ DE L'EXPLOTACIÓ
IDENTIFICACION DE LA EXPLOTACION

PROVÍNCIA:
PROVINCIA: .....

MUNICIPI:
MUNICIPIO: .....

Núm. D'ORDRE EN EL DIRECTORI
N.º DE ORDEN EN EL DIRECTORIO .....

2.- TITULARITAT DE L'AIGUA DE L'EXPLOTACIÓ / *TITULARIDAD DEL AGUA DE LA EXPLOTACION*

		Destinada a produccions vegetals / *Destinada a producciones vegetales*		Destinada a produccions animals / *Destinada a producciones animales*		
		Hectàrees / *Hectáreas*	Àrees / *Areas*	SI	NO	
De la pròpia explotació / *De la propia explotación*	2400			2507 ☐ 1	☐ 6	
D'una altra persona física / *De otra persona física*	2417			2514 ☐ 1	☐ 6	
Del municipi / *Del municipio*	2422			2529 ☐ 1	☐ 6	
De comunitat de regants / *De comunidad de regantes*	2438			2535 ☐ 1	☐ 6	
D'una societat (cooperativa, anònima, etc.) / *De una sociedad (cooperativa, anónima,etc.)*	2443			2540 ☐ 1	☐ 6	
D'altres (especifiqueu-les) / *Otros (especificar ...).*	2456			2553 ☐ 1	☐ 6	

3.- ASSOCIACIONISME AGRARI / *ASOCIACIONISMO AGRARIO*

L'explotació, ella mateixa, a través del seu titular o d'un altre membre de la família, pertany a alguna classe d'associació?
¿La explotación por sí misma, a través de su titular u otro miembro de la familia, pertenece a alguna clase de asociación?

SI ☐ ↓ **NO** ☐ → **(Passeu al Quadre 3)**
*(Pasar al **Cuadro 3**)*

Indiqueu-ne el nombre per a cadascuna d'elles: / *Indique el número para cada una de ellas:*

		Nombre / *Núm.*			Nombre / *Núm.*
Cooperativa o SAT de comercialització / *Cooperativa o S.A.T. de comercialización*	8306		**Agrupació Defensa Sanitària** / *Agrupación Defensa Sanitaria*	8371	
Cooperativa o SAT de subministrament / *Cooperativa o S.A.T. de suministro*	8313		**Agrupació Defensa Vegetal** / *Agrupación Defensa Vegetal*	8387	
Cooperativa o SAT de serveis / *Cooperativa o S.A.T. de servicios*	8328		**Agrupació Defensa Forestal** / *Agrupación Defensa Forestal*	8390	
Cooperativa o SAT plurifuncional / *Cooperativa o S.A.T. plurifuncional*	8334		**Sindicat agrari** / *Sindicato agrario*	8404	
Cooperativa o SAT de transformació en regadiu / *Cooperativa o S.A.T. de transformación en regadio*	8349		**Associació sectorial** / *Asociación sectorial*	8411	
Grup de control lleter / *Grupo de control lechero*	8352		**D'altres (especifiqueu-les)** / *Otros (especificar ...).*	8426	
Mútua d'assegurances / *Mutua de seguros*	8365				

4.- ESPÈCIES ARBÒRIES FORESTALS (Només quan hi hagi superfície d'espècies arbòries forestals comercials en l'apartat corresponent al Quadre VII del Qüestionari)

ESPECIES ARBOREAS FORESTALES (Sólo cuando haya superficie de especies arbóreas forestales comerciales en el apartado correspondiente al Cuadro VII del Cuestionario)

Plannifolis (frondoses) comercials:
Planifolios (frondosas) comerciales:

		Repartiment per espècies % *Reparto por especies %*
Faig / *Haya*	1508	
Roure / *Roble*	1515	
Alzina / *Encina*	1520	
Surera / *Alcornoque*	1536	
Castanyer / *Castaño*	1541	
Plàtan / *Plátano*	1554	
Eucaliptus / *Eucalipto*	1567	
Pollancre / *Chopo*	1573	
Altres espècies / *Otras especies*	1589	
Total		100

Coníferes (resinoses) comercials:
Coníferas (resinosas) comerciales:

		Repartiment per espècies % *Reparto por especies %*
Avet / *Abeto*	1606	
Pi negre / *Pino negro*	1613	
Pi roig , pi rojalet / *Pino silvestre, rojal*	1628	
Pinassa / *Pino negral*	1634	
Pinastre , pi marítim / *Pino ródeno*	1649	
Pi pinyer , pi ver / *Pino piñonero*	1652	
Pi blanc, pi bord / *Pino carrasco*	1665	
Pi insigne / *Pino insigne*	1671	
Altres espècies / *Otras especies*	1687	
Total		100

Mixtes comercials: / *Mixtas comerciales:*

		Repartiment per espècies % *Reparto por especies %*
Plannifolis (frondoses) / *Planifolios (frondosas)*	1704	
Coníferes (resinoses) / *Coníferas (resinosas)*	1711	
Total		100

5.- RAMADERIA, RÈGIM DE TINENÇA (Anoteu el nombre d'animals presents a l'explotació el dia de l'entrevista).
GANADERIA, REGIMEN DE TENENCIA (Anote el número de animales presentes en la explotación el día de la entrevista).

		EN PROPIETAT *EN PROPIEDAD*	EN CONTRACTE D'INTEGRACIÓ *EN CONTRATO DE INTEGRACION*	
			COOPERATIVA	NO COOPERATIVA
		Nombre d'animals *Nº de animales*	Nombre d'animals *Nº de animales*	Nombre d'animals *Nº de animales*
Bovins: / *Bovinos:*				
Bovins de 12 a menys de 24 mesos *Bovinos de 12 a menos de 24 meses*				
Mascles / *Machos*	6004			
Femelles / *Hembras*	6011			
Bovins de menys de 12 mesos *Bovinos de menos de 12 meses*				
Mascles / *Machos*	6026			
Femelles / *Hembras*	6032			
Ovins d'engreix / *Ovinos de cebo*	6047			
Porcins: / *Porcinos:*				
Truges / *Cerdas madres*	6050			
Truges per a reposició de 50 Kg. i més *Cerdas para reposición de 50 Kg. y más*	6063			
Garrins de menys de 20 Kg. / *Lechones de menos de 20 Kg.*	6079			
D'altres porcins (verros, d'engreix i reproductors de rebuig) *Otros porcinos (verracos, cebo y reproductores de desecho)*	6085			
Aviram: / *Aves:*				
Gallines / *Gallinas*	6098			
Polles destinades a pondre / *Pollitas destinadas a puesta*	6102			
Pollastres i galls / *Pollos de carne y gallos*	6119			
Galls d'indi i ànecs / *Pavos y patos*	6124			
Oques / *Ocas*	6130			
Guatlles / *Codornices*	6145			
D'altre aviram / *Otras aves*	6158			
Conilles mares / *Conejas madres*	6161			

6.- INSTAL·LACIONS RAMADERES (Nombre de places de capacitat disponibles).
INSTALACIONES GANADERAS (Número de plazas de capacidad disponibles).

Anoteu el nombre de places de capacitat de la instal·lació, independentment de la seva ocupació, el dia de l'entrevista.
Anote el número de plazas de capacidad de la instalación, independientemente de su ocupación, el día de la entrevista.

HERBÍVORS / *HERBIVOROS*

		ESTABULACIÓ LLIURE *ESTABULACION LIBRE*		ESTABULACIÓ FIXA *ESTABULACION FIJA*	
		Nombre de places *Nº de plazas*	**Any** *Año*	**Nombre de places** *Nº de plazas*	**Any** *Año*
Bovins: / *Bovinos:*					
Vaques: / *Vacas:*					
De llet / *Lecheras*	6200				
D'altres vaques / *Otras vacas*	6217				
D'altres bovins de 24 mesos i més *Otros bovinos de 24 meses y más*					
Mascles / *Machos*	6222				
Braves / *Novillas*	6238				
Bovins de 12 a menys de 24 mesos *Bovinos de 12 a menos de 24 meses*					
Mascles / *Machos*	6243				
Femelles / *Hembras*	6256				
Bovins de menys de 12 mesos *Bovinos de menos de 12 meses*	6269				
Ovins: / *Ovinos:*					
Ovelles i borregues per a reposició *Ovejas y corderas para reposición*	6275				
Ovins d'engreix / *Ovinos de cebo*	6281				
Cabres mares i cabres per a reposició *Cabras madres y chivas para reposición*	6294				

MONOGÀSTRICS / *MONOGASTRICOS*

		Nombre de places *Nº de plazas*	**Any** *Año*
Porcins: / *Porcinos:*			
Truges mares i truges per a reposició de 50 Kg. i més *Cerdas madres y cerdas para reposición de 50 Kg. y más*	6308		
Porcs d'engreix / *Cerdos de cebo*	6315		
Aviram: / *Aves:*			
Gallines ponedores (ous de consum) *Gallinas ponedoras (huevos de consumo)*	6320		
Gallines reproductores (ous per incubar) *Gallinas reproductoras (huevos para incubar)*	6336		
Pollastres / *Pollos de carne*	6341		
Conilles mares / *Conejas madres*	6354		

7.- ALTRA MAQUINÀRIA / *OTRA MAQUINARIA*

Anoteu per a cadascuna de les màquines el nombre que n'és propietat exclusiva de l'explotació el dia de l'entrevista, i amb una creu aquelles que no essent de propietat, s'hagin utilitzat al llarg de la campanya.
Anote para cada una de las máquinas el número de ellas que es propiedad exclusiva de la explotación el día de la entrevista, y con una cruz aquellas que no siendo de propiedad, se hayan utilizado a lo largo de la campaña.

	PROPIETAT EXCLUSIVA DE L'EXPLOTACIÓ / *PROPIEDAD EXCLUSIVA DE LA EXPLOTACION*	UTILITZACIÓ DE MAQUINÀRIA (No incloeu la de propietat exclusiva) / *UTILIZACION DE MAQUINARIA (No incluir la de propiedad exclusiva)*	
	Nombre de màquines / *Nº de máquinas*	**En copropietat, cooperativa o SAT** / *En copropiedad, cooperativa o S.A.T.*	**D'altres explotacions o empreses de serveis** / *De otras explotaciones o empresas de servicios*
Remolc / *Remolque*	6406	☐1	☐1
Remolc "unifeed" racionament bestiar / *Remolque "unifeed" racionamiento ganado*	6413	☐1	☐1
Cisterna per a distribució de fem líquid / *Cisterna para distribución de abono líquido*	6428	☐1	☐1
Sembradores: / *Sembradoras:*			
A línies / *A lineas*	6434	☐1	☐1
A cops / *A golpes*	6449	☐1	☐1
Pneumàtiques / *Neumáticas*	6452	☐1	☐1
Per a sembra directa / *Para siembra directa*	6465	☐1	☐1
Adobadora: / *Abonadora:*			
Centrífuga o pendular / *Centrífuga o pendular*	6471	☐1	☐1
En bandes / *En bandas*	6487	☐1	☐1
Pneumàtica / *Neumática*	6490	☐1	☐1
Altres tipus / *Otros tipos*	6503	☐1	☐1
Equips accionats per tractor per a tractament fito-sanitari: / *Equipos accionados por tractor para tratamiento fito-sanitario:*			
Espolvoreig / *Espolvoreo*	6510	☐1	☐1
Pulveritzadors per a conreus baixos / *Pulverizadores para cultivos bajos*	6525	☐1	☐1
Atomitzadors / *Atomizadores*	6531	☐1	☐1
Altres tipus / *Otros tipos*	6546	☐1	☐1
Màquines per a reg automatitzat: / *Máquinas para riego automatizado:*			
Canons enrotllables / *Cañones enrollables*	6559	☐1	☐1
Pivots	6562	☐1	☐1
Altres sistemes autodesplaçables / *Otros sistemas autodesplazables*	6578	☐1	☐1
Motobombes per a reg, permanents / *Motobombas para riego, permanentes*	6584	☐1	☐1
Electrobombes per a reg, permanents / *Electrobombas para riego, permanentes*	6597	☐1	☐1
Màquines desensitjadores / *Máquinas desensiladoras*	6601	☐1	☐1
Plataforma automotriu per a collir fruita / *Plataforma automotriz para recoger fruta*	6618	☐1	☐1
Furgó o furgoneta / *Furgón o furgoneta*	6623	☐1	☐1
Camió o camioneta / *Camión o camioneta*	6639	☐1	☐1
Ordinador personal d'ús per a l'explotació / *Ordenador personal de uso para la explotación*	6644	☐1	☐1

8.- INSTAL·LACIONS D'EMMAGATZEMATGE / *INSTALACIONES DE ALMACENAJE*

Anoteu per a cada tipus la capacitat de les que són propietat exclusiva de l'explotació el dia de l'entrevista, i amb una creu altres instal·lacions utilitzades sense ser de propietat.
Anote para cada tipo la capacidad de las que son propiedad exclusiva de la explotación el día de la entrevista, y con una cruz otras instalaciones utilizadas sin ser de propiedad.

		PROPIETAT EXCLUSIVA DE L'EXPLOTACIÓ *PROPIEDAD EXCLUSIVA DE LA EXPLOTACION*	UTILITZACIÓ D'ALTRES INSTAL·LACIONS *UTILIZACION DE OTRAS INSTALACIONES*	
		Capacitat disponible *Capacidad disponible*	**Pertanyents a cooperatives o SAT** *Pertenecientes a cooperativas o S.A.T.*	**Pertanyents a altres explotacions o empreses mercantils** *Pertenecientes a otras explotaciones o empresas mercantiles*
Magatzematge de cereals (tones) *Almacenaje de cereales (toneladas)*	6709		☐ 1	☐ 1
Magatzematge de pinsos a dojo (tones) *Almacenaje de piensos a granel (toneladas)*	6716		☐ 1	☐ 1
Ensitjat de farratges (tones) *Ensilado de forrajes (toneladas)*	6721		☐ 1	☐ 1
Cambres frigorífiques per a fruita (tones) *Cámaras frigoríficas para fruta (toneladas)*	6737		☐ 1	☐ 1
Magatzematge de vi (hl) *Almacenaje de vino (hl)*	6742		☐ 1	☐ 1

Gràfics

Gràfic 1. Distribució general de la superfície. 1989.

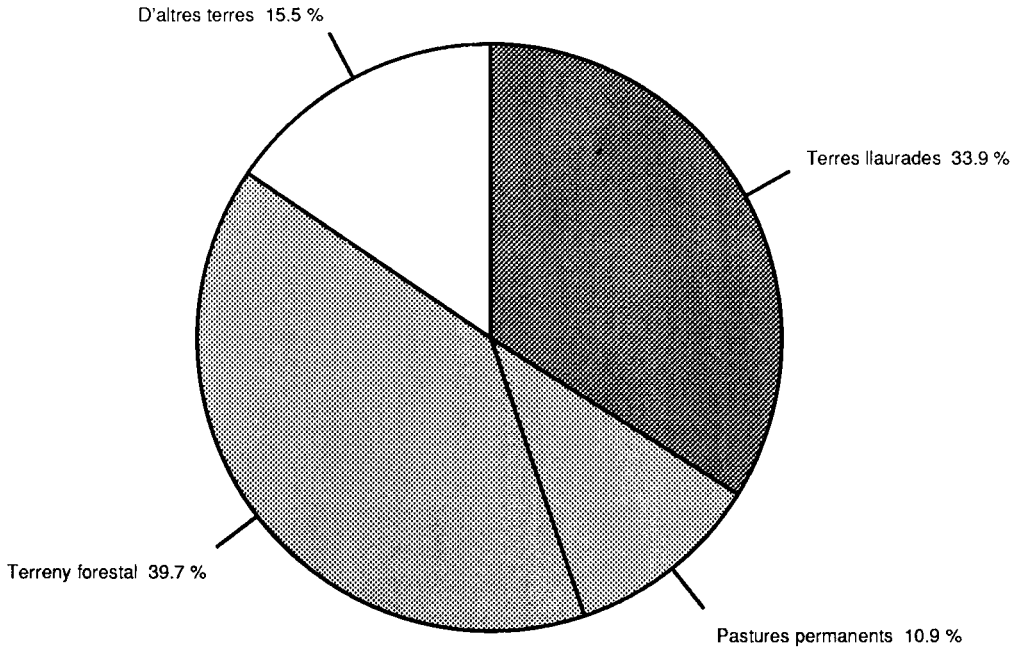

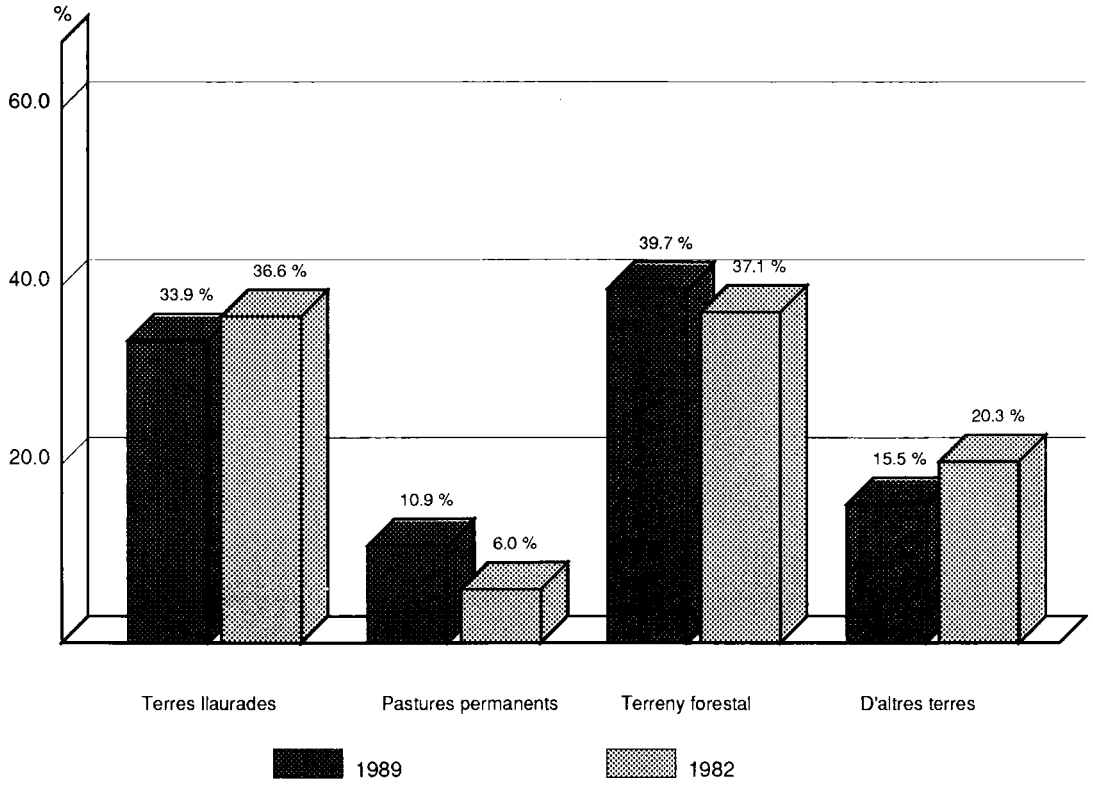

Gràfic 2. Distribució de la superfície agrària útil (SAU). 1989.

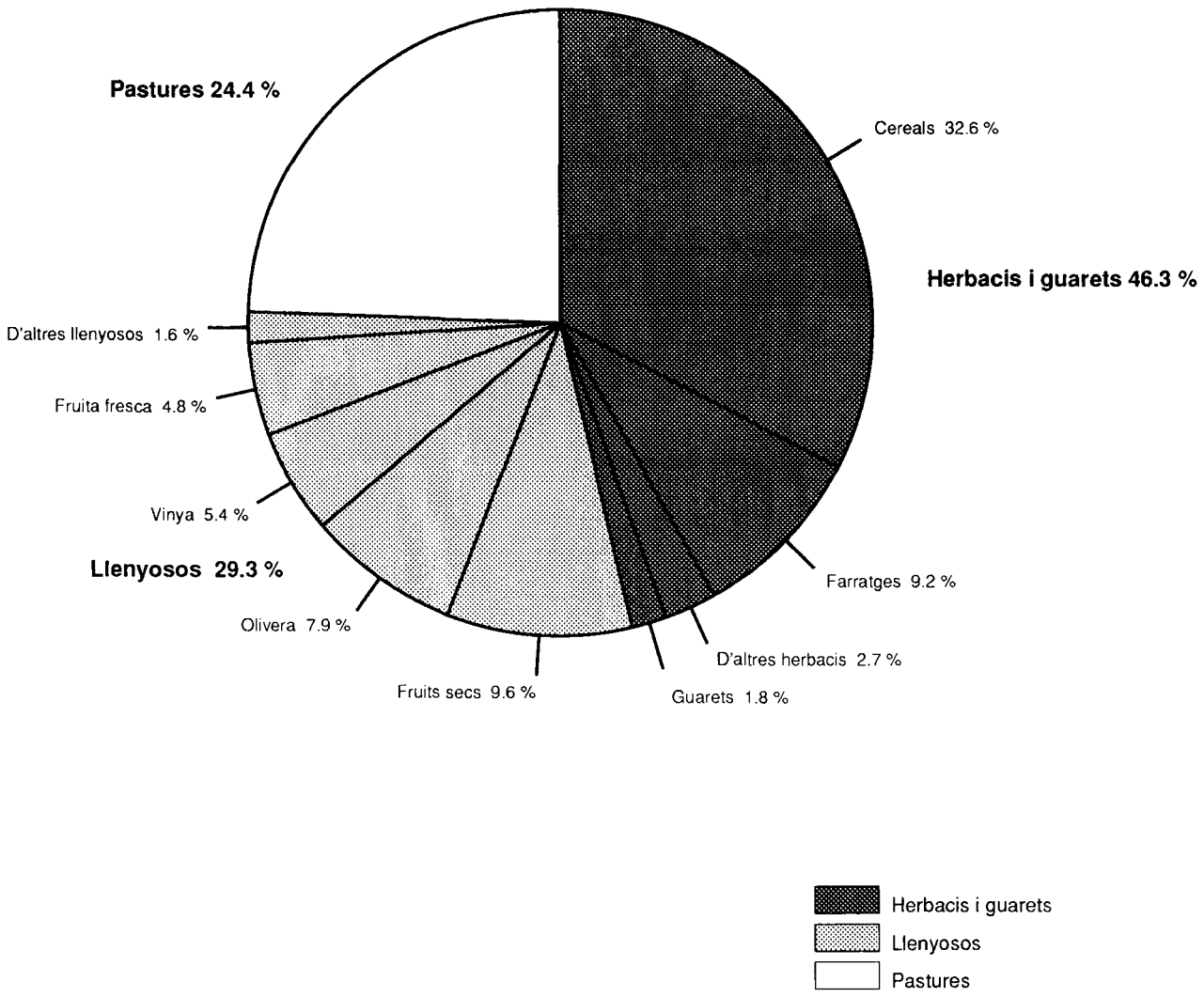

Gràfic 3. Distribució de les explotacions segons la superfície agrària útil (SAU). 1989 - 1982 .

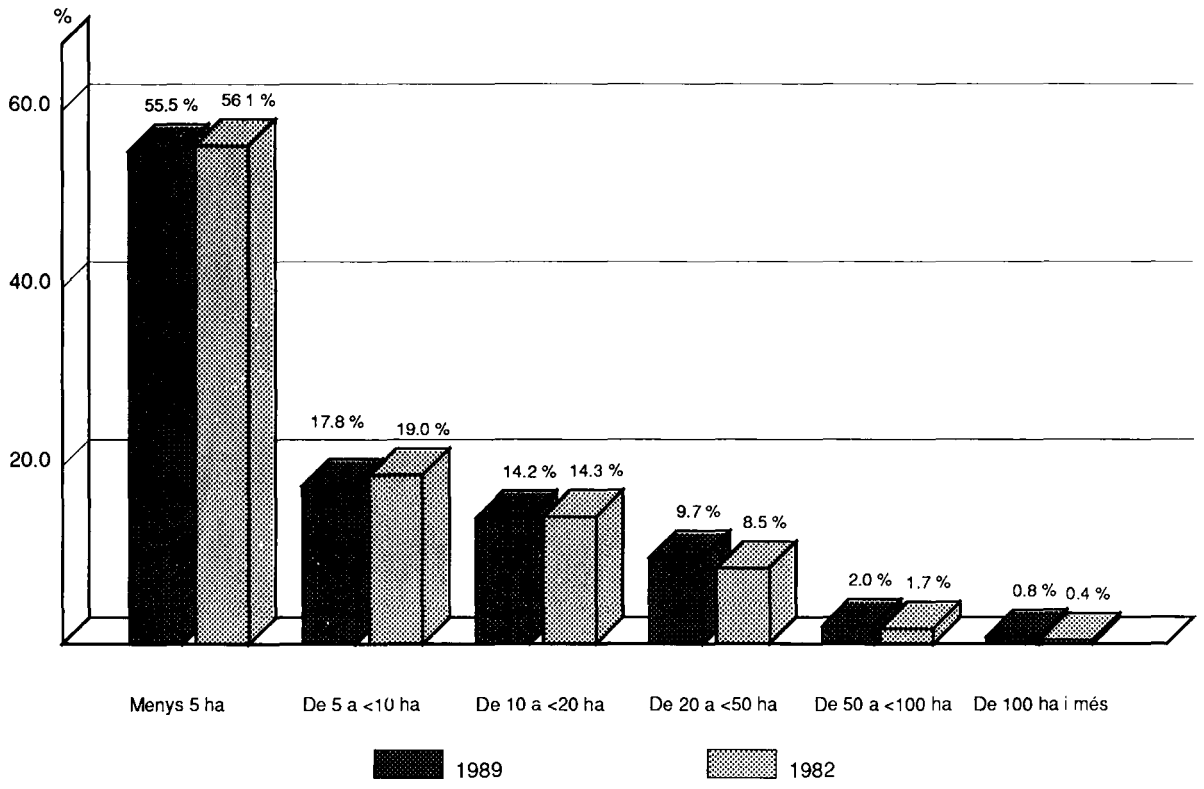

Gràfic 4. Distribució del règim de tinença de la superfície agrària útil (SAU). 1989.

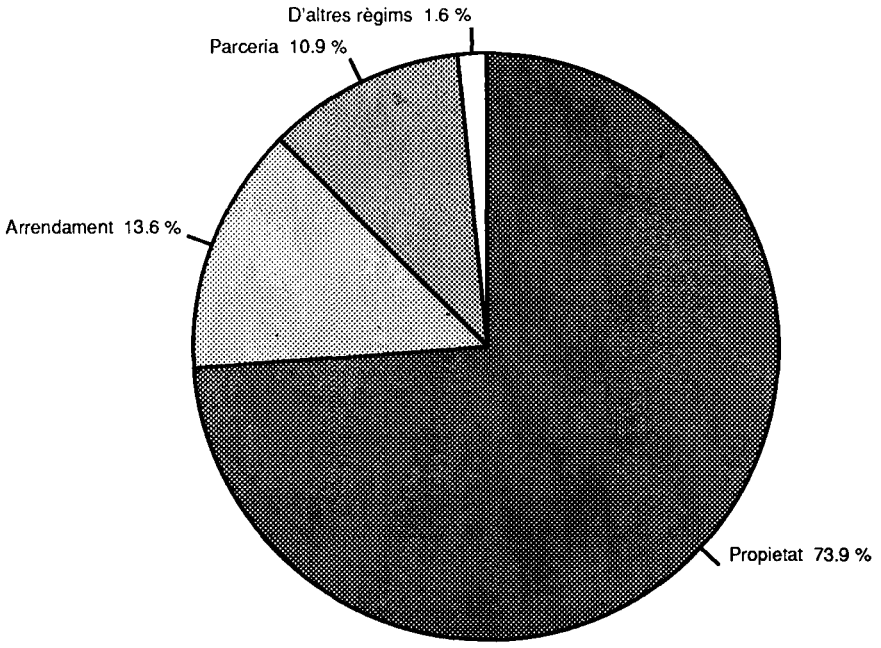

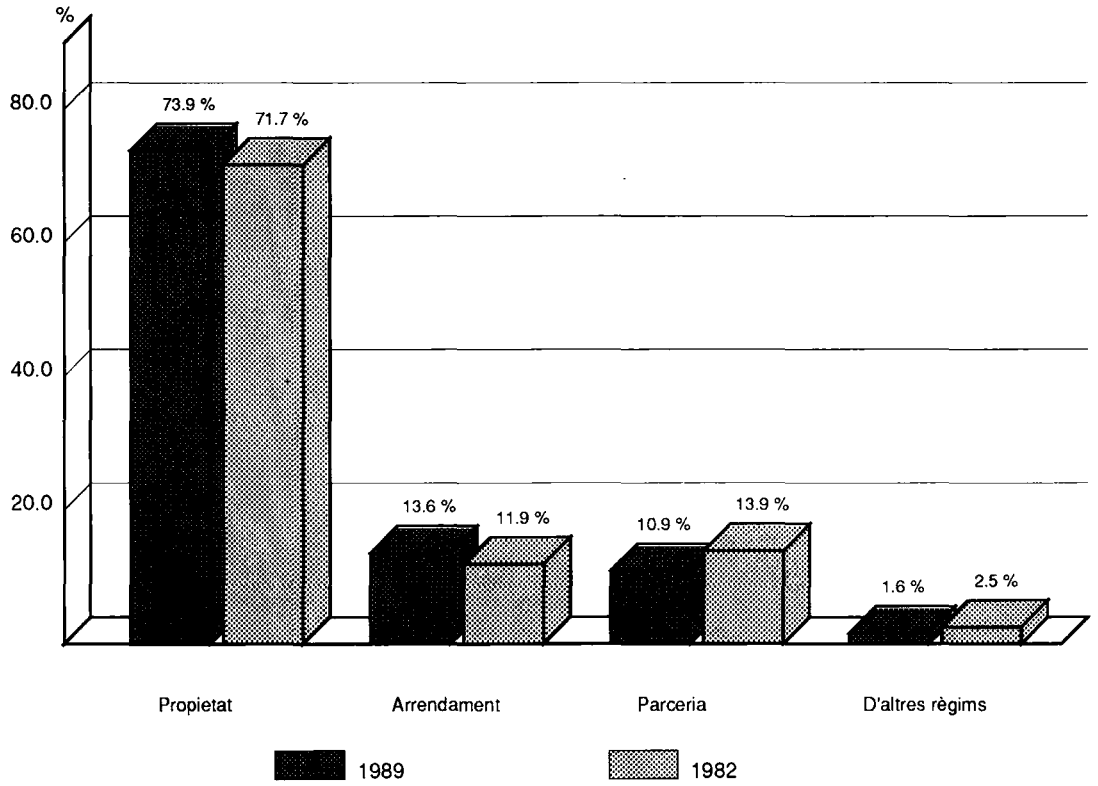

Gràfic 5. Distribució general per espècies en unitats ramaderes (UR). 1989.

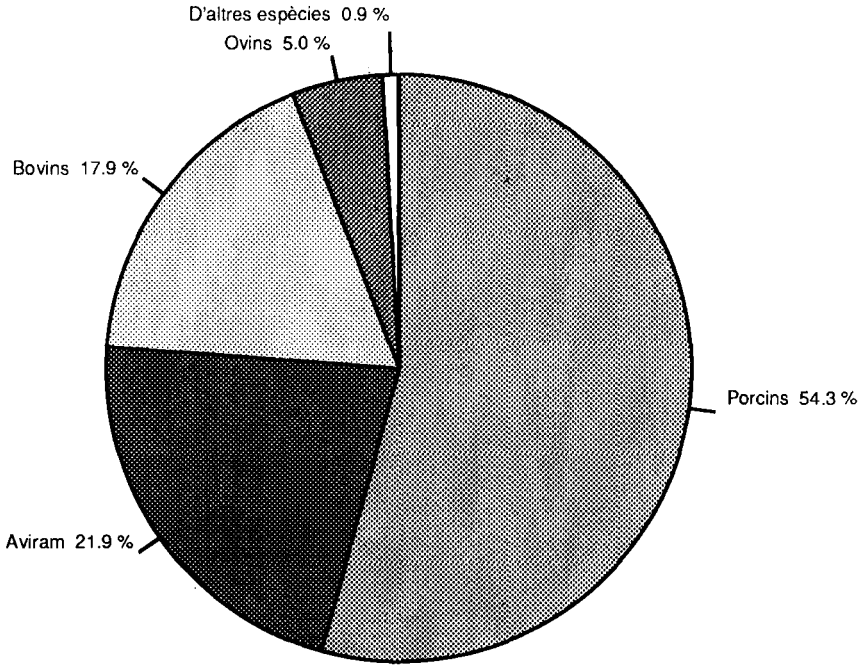

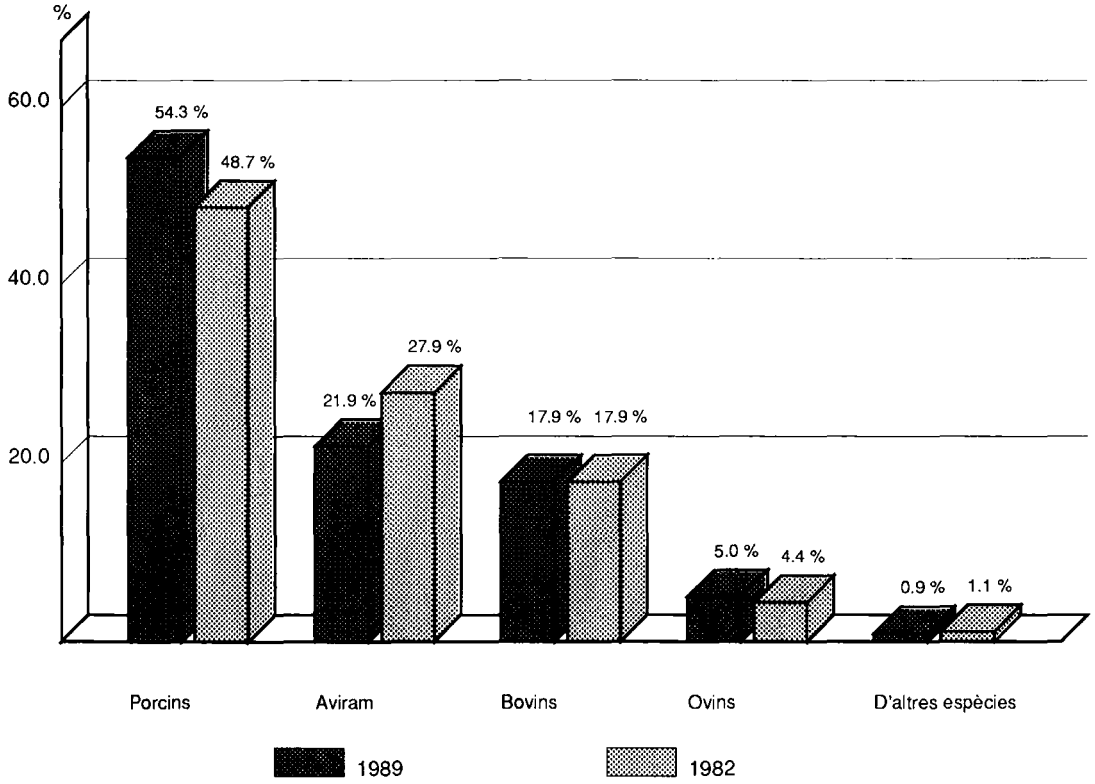

Gràfic 6. Distribució de la mà d'obra en unitats de treball any (UTA). 1989.

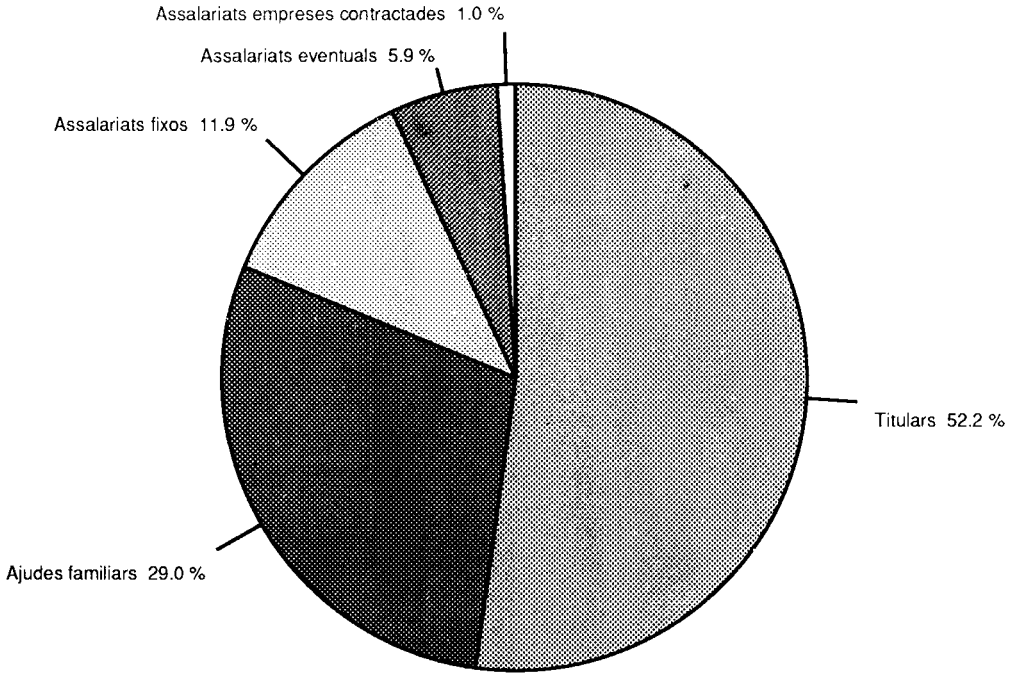

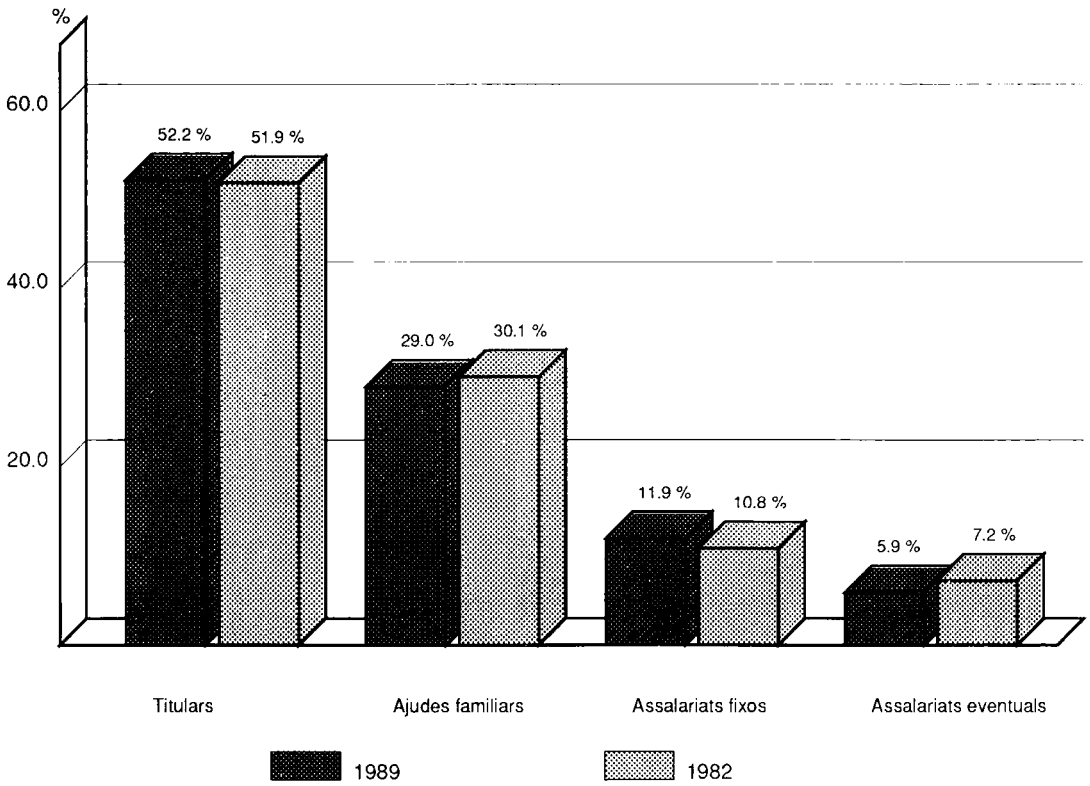

1. Dades de Catalunya, comarques i províncies

1.01 Nombre d'explotacions censades.

	Total		Amb terres						Sense terres	
			total		amb SAU		sense SAU			
Comarques	1989	1982	1989	1982	1989	1982	1989	1982	1989	1982
Alt Camp	**3 186**	3 367	**3 159**	3 338	**2 897**	3 132	**262**	206	**27**	29
Alt Empordà	**4 478**	5 279	**4 451**	5 249	**3 405**	4 321	**1 046**	928	**27**	30
Alt Penedès	**3 142**	3 690	**3 121**	3 670	**2 935**	3 518	**186**	152	**21**	20
Alt Urgell	**1 277**	1 721	**1 265**	1 685	**1 125**	1 441	**140**	244	**12**	36
Alta Ribagorça	**266**	256	**264**	252	**258**	227	**6**	25	**2**	4
Anoia	**2 252**	2 419	**2 211**	2 396	**1 728**	2 161	**483**	235	**41**	23
Bages	**3 037**	3 429	**2 927**	3 342	**2 477**	2 962	**450**	380	**110**	87
Baix Camp	**6 374**	6 830	**6 332**	6 810	**5 487**	6 156	**845**	654	**42**	20
Baix Ebre	**9 720**	10 586	**9 691**	10 577	**9 050**	10 354	**641**	223	**29**	9
Baix Empordà	**2 446**	2 893	**2 425**	2 879	**2 133**	2 670	**292**	209	**21**	14
Baix Llobregat	**2 661**	3 212	**2 575**	3 180	**2 291**	2 934	**284**	246	**86**	32
Baix Penedès	**1 202**	1 386	**1 185**	1 376	**1 088**	1 293	**97**	83	**17**	10
Barcelonès	**127**	228	**105**	225	**89**	212	**16**	13	**22**	3
Berguedà	**1 691**	1 798	**1 637**	1 752	**1 368**	1 457	**269**	295	**54**	46
Cerdanya	**538**	693	**530**	674	**514**	639	**16**	35	**8**	19
Conca de Barberà	**2 673**	2 852	**2 655**	2 835	**2 198**	2 545	**457**	290	**18**	17
Garraf	**756**	858	**753**	854	**645**	760	**108**	94	**3**	4
Garrigues	**4 015**	4 016	**3 986**	4 005	**3 708**	3 924	**278**	81	**29**	11
Garrotxa	**2 139**	2 254	**2 123**	2 224	**1 622**	1 808	**501**	416	**16**	30
Gironès	**2 326**	2 722	**2 295**	2 698	**1 842**	2 286	**453**	412	**31**	24
Maresme	**4 206**	3 947	**4 170**	3 936	**2 355**	3 073	**1 815**	863	**36**	11
Montsià	**5 968**	6 992	**5 948**	6 981	**5 395**	6 884	**553**	97	**20**	11
Noguera	**4 209**	4 530	**4 122**	4 467	**3 809**	4 338	**313**	129	**87**	63
Osona	**3 201**	3 983	**3 050**	3 815	**2 631**	3 387	**419**	428	**151**	168
Pallars Jussà	**1 484**	1 717	**1 469**	1 712	**1 364**	1 632	**105**	80	**15**	5
Pallars Sobirà	**876**	1 031	**865**	1 031	**813**	916	**52**	115	**11**	0
Pla d'Urgell	**2 778**	2 937	**2 716**	2 893	**2 672**	2 884	**44**	9	**62**	44
Pla de l'Estany	**1 013**	1 168	**1 001**	1 151	**849**	1 030	**152**	121	**12**	17
Priorat	**2 917**	3 325	**2 909**	3 314	**2 272**	2 820	**637**	494	**8**	11
Ribera d'Ebre	**3 823**	4 408	**3 813**	4 390	**3 434**	4 147	**379**	243	**10**	18
Ripollès	**1 180**	1 461	**1 136**	1 440	**947**	1 098	**189**	342	**44**	21
Segarra	**1 628**	2 036	**1 571**	1 957	**1 455**	1 879	**116**	78	**57**	79
Segrià	**8 146**	8 589	**8 095**	8 560	**7 783**	8 444	**312**	116	**51**	29
Selva	**2 603**	3 457	**2 575**	3 425	**1 672**	2 434	**903**	991	**28**	32
Solsonès	**998**	1 097	**953**	1 069	**748**	914	**205**	155	**45**	28
Tarragonès	**3 110**	3 200	**3 092**	3 167	**2 749**	3 012	**343**	155	**18**	33
Terra Alta	**3 127**	3 460	**3 118**	3 442	**2 891**	3 289	**227**	153	**9**	18
Urgell	**2 778**	2 882	**2 723**	2 841	**2 663**	2 816	**60**	25	**55**	41
Val d'Aran	**373**	347	**372**	347	**367**	336	**5**	11	**1**	0
Vallès Occidental	**1 519**	2 190	**1 451**	2 160	**1 235**	1 879	**216**	281	**68**	30
Vallès Oriental	**3 312**	4 039	**3 237**	3 973	**2 491**	3 279	**746**	694	**75**	66
Catalunya	**113 555**	127 285	**112 076**	126 092	**97 455**	115 291	**14 621**	10 801	**1 479**	1 193
Províncies										
Barcelona	**25 920**	29 807	**25 244**	29 310	**20 238**	25 567	**5 006**	3 743	**676**	497
Girona	**16 380**	19 517	**16 205**	19 349	**12 681**	15 976	**3 524**	3 373	**175**	168
Lleida	**29 091**	31 445	**28 662**	31 094	**27 053**	30 080	**1 609**	1 014	**429**	351
Tarragona	**42 164**	46 516	**41 965**	46 339	**37 483**	43 668	**4 482**	2 671	**199**	177

1.02 Distribució general de la superfície.

Hectàrees

Comarques	Total 1989	Total 1982	SAU total 1989	SAU total 1982	SAU terres llaurades 1989	SAU terres llaurades 1982	SAU pastures permanents 1989	SAU pastures permanents 1982	Terreny forestal 1989	Terreny forestal 1982	D'altres 1989	D'altres 1982
Alt Camp	**35 726**	39 584	**20 531**	24 188	**20 529**	24 081	**2**	107	**9 571**	9 487	**5 624**	5 909
Alt Empordà	**100 123**	109 368	**36 179**	42 048	**33 322**	40 301	**2 857**	1 747	**40 428**	40 947	**23 516**	26 373
Alt Penedès	**34 769**	40 609	**21 360**	23 765	**21 313**	23 666	**47**	99	**9 839**	12 646	**3 570**	4 198
Alt Urgell	**109 558**	108 455	**24 819**	17 622	**6 096**	6 924	**18 723**	10 698	**59 318**	55 845	**25 421**	34 988
Alta Ribagorça	**43 449**	36 221	**25 065**	10 101	**254**	695	**24 811**	9 406	**10 816**	18 279	**7 568**	7 841
Anoia	**65 749**	69 594	**30 662**	35 637	**30 214**	35 249	**448**	388	**27 828**	24 491	**7 259**	9 466
Bages	**106 359**	105 178	**28 305**	28 750	**25 686**	28 645	**2 619**	105	**65 100**	56 532	**12 954**	19 896
Baix Camp	**45 781**	51 655	**24 035**	26 887	**23 658**	26 649	**377**	238	**14 535**	16 243	**7 211**	8 525
Baix Ebre	**77 397**	88 510	**41 588**	47 947	**40 640**	47 929	**948**	18	**15 775**	13 604	**20 034**	26 959
Baix Empordà	**40 370**	47 082	**20 691**	23 899	**20 274**	23 598	**417**	301	**16 484**	17 621	**3 195**	5 562
Baix Llobregat	**21 442**	22 667	**7 796**	10 082	**7 172**	9 989	**624**	93	**8 643**	7 758	**5 003**	4 827
Baix Penedès	**14 247**	16 250	**7 121**	8 496	**7 109**	8 486	**12**	10	**6 137**	5 728	**989**	2 026
Barcelonès	**2 609**	1 835	**315**	654	**215**	653	**100**	1	**2 112**	907	**182**	274
Berguedà	**108 680**	103 546	**21 870**	16 058	**11 569**	12 471	**10 301**	3 587	**65 975**	67 810	**20 835**	19 678
Cerdanya	**52 361**	52 511	**21 450**	22 574	**3 576**	4 387	**17 874**	18 187	**22 504**	16 455	**8 407**	13 482
Conca de Barberà	**48 685**	52 655	**29 173**	31 554	**27 998**	31 091	**1 175**	463	**14 953**	17 014	**4 559**	4 087
Garraf	**13 807**	14 860	**3 832**	4 828	**3 829**	4 825	**3**	3	**6 244**	6 599	**3 731**	3 433
Garrigues	**61 649**	61 820	**45 445**	46 257	**45 407**	46 060	**38**	197	**7 654**	7 849	**8 550**	7 714
Garrotxa	**66 882**	64 660	**14 215**	10 632	**8 493**	8 972	**5 722**	1 660	**47 281**	43 190	**5 386**	10 838
Gironès	**38 882**	43 118	**13 775**	14 404	**13 587**	14 332	**188**	72	**23 347**	26 267	**1 760**	2 447
Maresme	**25 175**	26 673	**5 622**	7 579	**5 153**	7 541	**469**	38	**15 860**	16 921	**3 693**	2 173
Montsià	**43 999**	49 551	**28 398**	32 532	**27 643**	31 878	**755**	654	**4 872**	4 644	**10 729**	12 375
Noguera	**144 833**	144 377	**73 091**	72 653	**68 070**	71 211	**5 021**	1 442	**36 532**	32 787	**35 210**	38 937
Osona	**103 285**	105 776	**30 983**	29 327	**24 880**	26 794	**6 103**	2 533	**55 487**	50 706	**16 815**	25 743
Pallars Jussà	**121 039**	112 578	**42 485**	35 453	**21 227**	24 355	**21 258**	11 098	**50 993**	37 749	**27 561**	39 376
Pallars Sobirà	**122 800**	116 586	**59 281**	17 543	**1 966**	2 113	**57 315**	15 430	**42 029**	49 046	**21 490**	49 997
Pla d'Urgell	**26 472**	26 490	**25 737**	26 316	**25 696**	26 269	**41**	47	**113**	37	**622**	137
Pla de l'Estany	**20 164**	22 010	**8 923**	9 366	**8 759**	9 217	**164**	149	**10 241**	12 051	**1 000**	593
Priorat	**35 910**	41 033	**12 705**	13 938	**12 476**	13 859	**229**	79	**14 818**	14 035	**8 387**	13 060
Ribera d'Ebre	**53 128**	60 493	**24 099**	27 145	**23 965**	27 142	**134**	3	**17 528**	17 304	**11 501**	16 044
Ripollès	**100 378**	94 502	**44 887**	32 090	**2 721**	3 487	**42 166**	28 603	**44 717**	36 607	**10 774**	25 805
Segarra	**60 821**	66 266	**44 733**	50 519	**44 614**	50 512	**119**	7	**10 140**	7 475	**5 948**	8 272
Segrià	**98 567**	103 957	**83 749**	90 207	**82 464**	89 921	**1 285**	286	**4 682**	3 004	**10 136**	10 746
Selva	**66 379**	75 851	**10 793**	13 250	**10 080**	12 608	**713**	642	**51 833**	56 218	**3 753**	6 383
Solsonès	**90 438**	90 523	**22 348**	22 603	**20 219**	20 520	**2 129**	2 083	**49 631**	44 003	**18 459**	23 917
Tarragonès	**20 084**	22 130	**13 513**	16 206	**13 469**	16 198	**44**	8	**2 006**	3 567	**4 565**	2 357
Terra Alta	**60 805**	67 940	**29 544**	32 918	**29 516**	32 913	**28**	5	**26 573**	20 385	**4 688**	14 637
Urgell	**46 556**	48 165	**42 736**	44 894	**42 674**	44 873	**62**	21	**1 532**	1 478	**2 288**	1 793
Val d'Aran	**59 601**	62 037	**43 017**	40 915	**73**	128	**42 944**	40 787	**13 657**	20 705	**2 927**	417
Vallès Occidental	**24 965**	34 594	**7 939**	11 476	**7 735**	11 432	**204**	44	**14 019**	19 313	**3 007**	3 805
Vallès Oriental	**57 502**	61 273	**13 804**	16 173	**12 449**	14 715	**1 355**	1 458	**39 470**	38 760	**4 228**	6 340
Catalunya	**2 471 426**	2 562 983	**1 106 614**	1 089 486	**836 790**	936 689	**269 824**	152 797	**981 277**	952 067	**383 535**	521 430
Províncies												
Barcelona	**556 263**	582 978	**170 582**	183 055	**149 350**	175 107	**21 232**	7 948	**306 467**	301 280	**79 214**	98 643
Girona	**455 782**	480 486	**160 606**	158 757	**99 130**	114 825	**61 476**	43 932	**241 718**	238 839	**53 458**	82 890
Lleida	**1 022 827**	1 008 744	**544 269**	485 334	**360 857**	386 002	**183 412**	99 332	**306 190**	289 495	**172 368**	233 915
Tarragona	**436 554**	490 775	**231 157**	262 340	**227 453**	260 755	**3 704**	1 585	**126 902**	122 453	**78 495**	105 982

1.03 Nombre d'explotacions censades segons la superfície total. (1/2).

Comarques	Total amb terres 1989	Total amb terres 1982	Menys de 5 ha 1989	Menys de 5 ha 1982	De 5 a menys de 10 ha 1989	De 5 a menys de 10 ha 1982	De 10 a menys de 20 ha 1989	De 10 a menys de 20 ha 1982
Alt Camp	**3 159**	3 338	**1 867**	1 822	**488**	566	**401**	458
Alt Empordà	**4 451**	5 249	**2 108**	2 345	**716**	979	**700**	879
Alt Penedès	**3 121**	3 670	**1 790**	2 126	**620**	770	**407**	434
Alt Urgell	**1 265**	1 685	**341**	457	**218**	308	**245**	353
Alta Ribagorça	**264**	252	**84**	72	**49**	49	**40**	40
Anoia	**2 211**	2 396	**816**	718	**327**	396	**289**	403
Bages	**2 927**	3 342	**1 431**	1 617	**357**	434	**280**	353
Baix Camp	**6 332**	6 810	**4 149**	4 377	**1 170**	1 310	**640**	705
Baix Ebre	**9 691**	10 577	**7 029**	7 399	**1 617**	1 947	**713**	851
Baix Empordà	**2 425**	2 879	**1 136**	1 286	**414**	554	**421**	527
Baix Llobregat	**2 575**	3 180	**2 007**	2 485	**284**	365	**135**	155
Baix Penedès	**1 185**	1 376	**676**	752	**217**	299	**154**	181
Barcelonès	**105**	225	**76**	182	**10**	17	**2**	10
Berguedà	**1 637**	1 752	**585**	574	**198**	233	**240**	294
Cerdanya	**530**	674	**75**	104	**53**	90	**117**	176
Conca de Barberà	**2 655**	2 835	**1 142**	1 140	**455**	500	**434**	510
Garraf	**753**	854	**448**	484	**122**	150	**60**	80
Garrigues	**3 986**	4 005	**1 243**	1 211	**861**	914	**966**	980
Garrotxa	**2 123**	2 224	**896**	965	**333**	413	**318**	274
Gironès	**2 295**	2 698	**1 066**	1 269	**425**	507	**344**	442
Maresme	**4 170**	3 936	**3 290**	2 988	**416**	457	**217**	230
Montsià	**5 948**	6 981	**4 059**	4 917	**1 056**	1 206	**562**	604
Noguera	**4 122**	4 467	**1 202**	1 253	**681**	823	**797**	926
Osona	**3 050**	3 815	**1 101**	1 497	**474**	642	**516**	676
Pallars Jussà	**1 469**	1 712	**288**	475	**249**	373	**320**	392
Pallars Sobirà	**865**	1 031	**305**	407	**201**	217	**150**	191
Pla d'Urgell	**2 716**	2 893	**1 211**	1 302	**704**	781	**497**	528
Pla de l'Estany	**1 001**	1 151	**361**	397	**194**	258	**172**	194
Priorat	**2 909**	3 314	**1 340**	1 461	**639**	754	**515**	643
Ribera d'Ebre	**3 813**	4 390	**1 719**	1 991	**840**	982	**712**	846
Ripollès	**1 136**	1 440	**313**	493	**113**	157	**132**	189
Segarra	**1 571**	1 957	**185**	225	**181**	287	**258**	402
Segrià	**8 095**	8 560	**3 677**	3 897	**1 720**	1 741	**1 546**	1 698
Selva	**2 575**	3 425	**1 363**	1 883	**379**	500	**294**	407
Solsonès	**953**	1 069	**130**	126	**94**	115	**89**	150
Tarragonès	**3 092**	3 167	**2 142**	2 121	**509**	554	**269**	298
Terra Alta	**3 118**	3 442	**837**	840	**638**	815	**874**	970
Urgell	**2 723**	2 841	**914**	840	**503**	579	**532**	643
Val d'Aran	**372**	347	**224**	205	**89**	88	**37**	25
Vallès Occidental	**1 451**	2 160	**938**	1 458	**174**	254	**98**	146
Vallès Oriental	**3 237**	3 973	**1 967**	2 412	**462**	642	**317**	399
Catalunya	**112 076**	126 092	**56 531**	62 573	**19 250**	23 026	**15 810**	18 662
Províncies								
Barcelona	**25 244**	29 310	**14 468**	16 562	**3 438**	4 361	**2 564**	3 174
Girona	**16 205**	19 349	**7 250**	8 668	**2 597**	3 403	**2 426**	2 981
Lleida	**28 662**	31 094	**9 827**	10 460	**5 567**	6 308	**5 537**	6 427
Tarragona	**41 965**	46 339	**24 986**	26 883	**7 648**	8 954	**5 283**	6 080

1.03 Nombre d'explotacions censades segons la superfície total. (2/2).

Comarques	De 20 a menys de 50 ha		De 50 a menys de 100 ha		De 100 o més ha	
	1989	1982	**1989**	1982	**1989**	1982
Alt Camp	**290**	365	**65**	76	**48**	51
Alt Empordà	**576**	658	**196**	215	**155**	173
Alt Penedès	**177**	189	**69**	80	**58**	71
Alt Urgell	**220**	298	**94**	106	**147**	163
Alta Ribagorça	**34**	42	**23**	20	**34**	29
Anoia	**396**	481	**226**	245	**157**	153
Bages	**332**	384	**222**	220	**305**	334
Baix Camp	**285**	313	**54**	65	**34**	40
Baix Ebre	**245**	288	**38**	41	**49**	51
Baix Empordà	**327**	371	**77**	83	**50**	58
Baix Llobregat	**71**	92	**42**	46	**36**	37
Baix Penedès	**93**	92	**18**	28	**27**	24
Barcelonès	**13**	13	**2**	2	**2**	1
Berguedà	**239**	262	**140**	145	**235**	244
Cerdanya	**194**	204	**41**	47	**50**	53
Conca de Barberà	**435**	458	**124**	169	**65**	58
Garraf	**71**	82	**20**	29	**32**	29
Garrigues	**750**	734	**132**	128	**34**	38
Garrotxa	**264**	259	**145**	161	**167**	152
Gironès	**299**	297	**94**	110	**67**	73
Maresme	**170**	172	**44**	51	**33**	38
Montsià	**230**	209	**25**	19	**16**	26
Noguera	**945**	975	**322**	331	**175**	159
Osona	**446**	456	**217**	234	**296**	310
Pallars Jussà	**389**	323	**127**	77	**96**	72
Pallars Sobirà	**115**	122	**23**	20	**71**	74
Pla d'Urgell	**263**	240	**28**	31	**13**	11
Pla de l'Estany	**185**	196	**50**	69	**39**	37
Priorat	**309**	338	**66**	81	**40**	37
Ribera d'Ebre	**421**	444	**81**	84	**40**	43
Ripollès	**216**	231	**135**	146	**227**	224
Segarra	**554**	628	**279**	302	**114**	113
Segrià	**909**	984	**171**	163	**72**	77
Selva	**256**	301	**120**	135	**163**	199
Solsonès	**221**	259	**165**	165	**254**	254
Tarragonès	**115**	137	**42**	38	**15**	19
Terra Alta	**646**	695	**95**	88	**28**	34
Urgell	**581**	594	**161**	163	**32**	22
Val d'Aran	**2**	6	**0**	1	**20**	22
Vallès Occidental	**99**	118	**68**	93	**74**	91
Vallès Oriental	**242**	255	**123**	130	**126**	135
Catalunya	**12 625**	13 565	**4 164**	4 437	**3 696**	3 829
Províncies						
Barcelona	**2 261**	2 500	**1 177**	1 277	**1 336**	1 436
Girona	**2 207**	2 420	**833**	938	**892**	939
Lleida	**5 085**	5 301	**1 540**	1 527	**1 106**	1 071
Tarragona	**3 072**	3 344	**614**	695	**362**	383

1.04 Nombre d'explotacions censades segons la superfície agrària útil (SAU). (1/2).

Comarques	Total amb SAU 1989	Total amb SAU 1982	Menys de 5 ha 1989	Menys de 5 ha 1982	De 5 a menys de 10 ha 1989	De 5 a menys de 10 ha 1982	De 10 a menys de 20 ha 1989	De 10 a menys de 20 ha 1982
Alt Camp	**2 897**	3 132	**1 808**	1 834	**433**	522	**380**	435
Alt Empordà	**3 405**	4 321	**1 773**	2 167	**548**	793	**542**	766
Alt Penedès	**2 935**	3 518	**1 744**	2 133	**603**	762	**381**	415
Alt Urgell	**1 125**	1 441	**446**	692	**234**	311	**230**	276
Alta Ribagorça	**258**	227	**87**	80	**59**	49	**39**	40
Anoia	**1 728**	2 161	**711**	791	**253**	378	**271**	401
Bages	**2 477**	2 962	**1 408**	1 639	**338**	453	**291**	433
Baix Camp	**5 487**	6 156	**3 986**	4 449	**939**	1 103	**438**	466
Baix Ebre	**9 050**	10 354	**6 839**	7 581	**1 435**	1 826	**574**	720
Baix Empordà	**2 133**	2 670	**1 105**	1 360	**376**	538	**348**	459
Baix Llobregat	**2 291**	2 934	**1 912**	2 422	**247**	344	**88**	105
Baix Penedès	**1 088**	1 293	**675**	779	**206**	278	**138**	162
Barcelonès	**89**	212	**76**	179	**10**	17	**1**	9
Berguedà	**1 368**	1 457	**685**	676	**205**	279	**207**	276
Cerdanya	**514**	639	**73**	120	**63**	97	**115**	185
Conca de Barberà	**2 198**	2 545	**1 038**	1 173	**372**	467	**353**	428
Garraf	**645**	760	**435**	501	**106**	132	**61**	76
Garrigues	**3 708**	3 924	**1 277**	1 330	**850**	977	**975**	1 004
Garrotxa	**1 622**	1 808	**924**	1 105	**336**	401	**213**	221
Gironès	**1 842**	2 286	**1 070**	1 362	**345**	441	**266**	354
Maresme	**2 355**	3 073	**2 144**	2 744	**149**	223	**48**	78
Montsià	**5 395**	6 884	**3 766**	4 951	**930**	1 161	**486**	568
Noguera	**3 809**	4 338	**1 200**	1 357	**661**	886	**805**	950
Osona	**2 631**	3 387	**1 109**	1 596	**522**	725	**587**	728
Pallars Jussà	**1 364**	1 632	**334**	509	**253**	393	**312**	381
Pallars Sobirà	**813**	916	**311**	448	**196**	220	**125**	154
Pla d'Urgell	**2 672**	2 884	**1 192**	1 297	**689**	781	**493**	527
Pla de l'Estany	**849**	1 030	**372**	449	**185**	272	**162**	185
Priorat	**2 272**	2 820	**1 429**	1 849	**485**	618	**263**	283
Ribera d'Ebre	**3 434**	4 147	**1 906**	2 437	**785**	891	**527**	598
Ripollès	**947**	1 098	**302**	546	**154**	187	**135**	156
Segarra	**1 455**	1 879	**197**	243	**163**	292	**252**	427
Segrià	**7 783**	8 444	**3 635**	3 942	**1 669**	1 737	**1 499**	1 657
Selva	**1 672**	2 434	**1 103**	1 694	**247**	341	**198**	273
Solsonès	**748**	914	**147**	164	**81**	137	**115**	162
Tarragonès	**2 749**	3 012	**2 006**	2 105	**422**	516	**216**	257
Terra Alta	**2 891**	3 289	**1 024**	1 124	**701**	931	**805**	892
Urgell	**2 663**	2 816	**934**	868	**485**	573	**518**	631
Val d'Aran	**367**	336	**235**	216	**78**	80	**33**	16
Vallès Occidental	**1 235**	1 879	**902**	1 372	**140**	236	**91**	140
Vallès Oriental	**2 491**	3 279	**1 766**	2 386	**366**	515	**224**	245
Catalunya	**97 455**	115 291	**54 086**	64 670	**17 319**	21 883	**13 805**	16 539
Províncies								
Barcelona	**20 238**	25 567	**12 915**	16 439	**2 937**	4 054	**2 244**	2 880
Girona	**12 681**	15 976	**6 648**	8 743	**2 214**	3 014	**1 915**	2 505
Lleida	**27 053**	30 080	**10 037**	11 193	**5 457**	6 491	**5 463**	6 341
Tarragona	**37 483**	43 668	**24 486**	28 295	**6 711**	8 324	**4 183**	4 813

1.04 Nombre d'explotacions censades segons la superfície agrària útil (SAU). (2/2).

Comarques	De 20 a menys de 50 ha		De 50 a menys de 100 ha		De 100 o més ha	
	1989	1982	**1989**	1982	**1989**	1982
Alt Camp	**246**	303	**27**	32	**3**	6
Alt Empordà	**438**	498	**79**	82	**25**	15
Alt Penedès	**160**	156	**39**	50	**8**	2
Alt Urgell	**148**	129	**41**	21	**26**	12
Alta Ribagorça	**39**	39	**13**	5	**21**	14
Anoia	**323**	442	**142**	121	**28**	28
Bages	**329**	347	**86**	73	**25**	17
Baix Camp	**110**	123	**9**	10	**5**	5
Baix Ebre	**162**	184	**20**	31	**20**	12
Baix Empordà	**264**	270	**31**	36	**9**	7
Baix Llobregat	**35**	45	**7**	17	**2**	1
Baix Penedès	**61**	63	**5**	9	**3**	2
Barcelonès	**1**	7	**0**	0	**1**	0
Berguedà	**204**	186	**40**	26	**27**	14
Cerdanya	**192**	183	**42**	30	**29**	24
Conca de Barberà	**339**	353	**74**	111	**22**	13
Garraf	**34**	41	**8**	8	**1**	2
Garrigues	**540**	541	**52**	57	**14**	15
Garrotxa	**112**	69	**25**	11	**12**	1
Gironès	**142**	113	**12**	15	**7**	1
Maresme	**12**	27	**1**	1	**1**	0
Montsià	**188**	178	**20**	18	**5**	8
Noguera	**860**	889	**217**	215	**66**	41
Osona	**335**	289	**49**	37	**29**	12
Pallars Jussà	**353**	275	**76**	46	**36**	28
Pallars Sobirà	**110**	68	**19**	9	**52**	17
Pla d'Urgell	**260**	237	**27**	31	**11**	11
Pla de l'Estany	**112**	110	**13**	13	**5**	1
Priorat	**88**	63	**6**	6	**1**	1
Ribera d'Ebre	**192**	194	**19**	23	**5**	4
Ripollès	**179**	120	**97**	45	**80**	44
Segarra	**584**	633	**214**	241	**45**	43
Segrià	**804**	918	**131**	142	**45**	48
Selva	**106**	102	**14**	21	**4**	3
Solsonès	**264**	338	**107**	95	**34**	18
Tarragonès	**80**	111	**22**	17	**3**	6
Terra Alta	**338**	311	**19**	27	**4**	4
Urgell	**567**	584	**139**	145	**20**	15
Val d'Aran	**1**	4	**1**	3	**19**	17
Vallès Occidental	**76**	95	**21**	29	**5**	7
Vallès Oriental	**113**	114	**18**	12	**4**	7
Catalunya	**9 501**	9 752	**1 982**	1 921	**762**	526
Províncies						
Barcelona	**1 606**	1 734	**409**	373	**127**	87
Girona	**1 452**	1 389	**296**	240	**156**	85
Lleida	**4 636**	4 741	**1 052**	1 021	**408**	293
Tarragona	**1 807**	1 888	**225**	287	**71**	61

1.05 Aprofitament de les terres llaurades: conreus herbacis i guarets. (1/3).

Hectàrees

Comarques	Total	Cereals per a gra					
		total	blat tou	ordi	arròs	blat de moro	d'altres
Alt Camp	3 724	2 520	13	2 490	0	1	16
Alt Empordà	27 552	14 477	2 605	5 808	37	3 576	2 451
Alt Penedès	5 285	3 218	656	2 326	0	5	231
Alt Urgell	5 914	2 763	354	1 533	0	57	819
Alta Ribagorça	252	67	3	20	0	0	44
Anoia	25 980	22 741	5 017	17 212	0	4	508
Bages	24 493	19 303	2 109	16 547	0	82	565
Baix Camp	2 233	585	40	448	1	10	86
Baix Ebre	13 156	10 533	0	29	10 308	153	43
Baix Empordà	18 961	11 081	2 113	4 951	135	1 812	2 070
Baix Llobregat	3 536	613	37	399	0	19	158
Baix Penedès	1 529	953	11	863	0	2	77
Barcelonès	174	7	0	7	0	0	0
Berguedà	11 555	7 415	798	6 277	0	47	293
Cerdanya	3 561	2 062	958	255	0	7	842
Conca de Barberà	15 851	13 928	3 426	10 357	0	21	124
Garraf	1 251	704	13	645	0	3	43
Garrigues	9 290	6 293	1 374	4 195	5	595	124
Garrotxa	8 432	5 380	845	1 374	0	2 711	450
Gironès	12 626	7 284	2 010	3 292	0	943	1 039
Maresme	4 390	724	24	365	0	150	185
Montsià	8 271	5 862	42	130	5 451	106	133
Noguera	59 565	48 943	6 443	37 640	0	4 224	636
Osona	24 878	13 681	4 692	7 409	0	616	964
Pallars Jussà	18 009	12 320	1 550	10 349	0	189	232
Pallars Sobirà	1 945	351	67	192	0	10	82
Pla d'Urgell	20 605	12 780	5 838	750	0	6 097	95
Pla de l'Estany	8 708	4 455	994	2 434	0	255	772
Priorat	500	131	10	89	0	0	32
Ribera d'Ebre	936	332	20	246	0	0	66
Ripollès	2 721	673	159	210	0	165	139
Segarra	43 016	41 232	1 397	39 214	0	24	597
Segrià	40 525	27 256	4 744	17 956	41	3 129	1 386
Selva	8 496	4 115	771	2 047	0	519	778
Solsonès	20 188	15 019	5 402	8 988	0	54	575
Tarragonès	1 519	666	29	550	0	14	73
Terra Alta	1 509	1 220	13	943	0	6	258
Urgell	32 668	29 290	3 071	23 589	0	2 362	268
Val d'Aran	73	12	0	0	0	12	0
Vallès Occidental	6 823	3 944	1 090	2 334	0	9	511
Vallès Oriental	11 833	5 925	777	3 940	0	233	975
Catalunya	512 533	360 858	59 515	238 403	15 978	28 222	18 740
Províncies							
Barcelona	119 325	77 614	15 019	56 951	0	1 196	4 448
Girona	89 390	48 617	10 032	20 021	172	9 956	8 436
Lleida	254 162	197 475	30 840	144 888	46	16 757	4 944
Tarragona	49 656	37 152	3 624	16 543	15 760	313	912

1.05 Aprofitament de les terres llaurades: conreus herbacis i guarets. (2/3).

Hectàrees

Comarques	Hortalisses	Conreus industrials				Conreus farratgers		
		total	gira-sol	colza i llavor de nap	d'altres	total	alfals	d'altres
Alt Camp	104	4	0	0	4	159	16	143
Alt Empordà	423	848	818	25	5	11 238	5 527	5 711
Alt Penedès	258	40	20	20	0	222	26	196
Alt Urgell	60	5	0	5	0	2 713	1 371	1 342
Alta Ribagorça	1	0	0	0	0	174	100	74
Anoia	129	601	202	397	2	999	168	831
Bages	244	515	172	322	21	3 189	817	2 372
Baix Camp	1 017	0	0	0	0	26	19	7
Baix Ebre	2 094	0	0	0	0	157	19	138
Baix Empordà	301	207	103	103	1	6 835	4 065	2 770
Baix Llobregat	2 439	0	0	0	0	274	173	101
Baix Penedès	240	0	0	0	0	77	10	67
Barcelonès	112	0	0	0	0	3	3	0
Berguedà	63	304	33	244	27	3 621	1 407	2 214
Cerdanya	26	3	3	0	0	1 353	702	651
Conca de Barberà	107	33	0	21	12	567	79	488
Garraf	196	38	38	0	0	148	17	131
Garrigues	82	369	343	7	19	1 492	1 117	375
Garrotxa	107	66	61	5	0	2 715	956	1 759
Gironès	223	490	376	87	27	4 423	1 489	2 934
Maresme	1 937	0	0	0	0	550	118	432
Montsià	2 021	0	0	0	0	47	27	20
Noguera	311	345	11	42	292	8 218	5 417	2 801
Osona	74	295	111	148	36	10 328	2 278	8 050
Pallars Jussà	52	2	2	0	0	4 700	1 283	3 417
Pallars Sobirà	31	0	0	0	0	1 543	853	690
Pla d'Urgell	880	387	365	0	22	6 307	5 752	555
Pla de l'Estany	61	388	337	51	0	3 665	1 488	2 177
Priorat	69	0	0	0	0	16	11	5
Ribera d'Ebre	129	0	0	0	0	49	19	30
Ripollès	72	1	0	0	1	1 815	429	1 386
Segarra	25	371	0	319	52	385	48	337
Segrià	338	1 173	992	6	175	7 708	5 777	1 931
Selva	363	119	56	50	13	3 358	601	2 757
Solsonès	9	127	29	96	2	3 593	740	2 853
Tarragonès	262	0	0	0	0	39	10	29
Terra Alta	152	0	0	0	0	6	2	4
Urgell	146	152	2	75	75	2 225	1 441	784
Val d'Aran	3	0	0	0	0	33	33	0
Vallès Occidental	341	209	0	170	39	1 728	531	1 197
Vallès Oriental	614	70	15	49	6	4 720	1 275	3 445
Catalunya	16 116	7 162	4 089	2 242	831	101 418	46 214	55 204
Províncies								
Barcelona	6 418	2 061	591	1 339	131	25 666	6 797	18 869
Girona	1 542	2 119	1 751	321	47	34 665	14 707	19 958
Lleida	1 960	2 945	1 747	561	637	39 942	24 498	15 444
Tarragona	6 196	37	0	21	16	1 145	212	933

1.05 Aprofitament de les terres llaurades: conreus herbacis i guarets. (3/3).

Hectàrees

Comarques	Lleguminoses per a gra	Patata	Flors i plantes ornamentals	Llavors i plàntules	D'altres conreus	Guarets	Hortes familiars
Alt Camp	19	7	6	2	2	894	7
Alt Empordà	51	44	43	0	1	415	12
Alt Penedès	42	61	17	5	21	1 395	6
Alt Urgell	2	249	0	0	1	116	5
Alta Ribagorça	1	8	0	0	0	0	1
Anoia	84	51	7	0	3	1 358	7
Bages	217	139	12	1	12	852	9
Baix Camp	5	79	84	1	2	414	20
Baix Ebre	3	17	9	0	13	310	20
Baix Empordà	89	58	8	13	1	360	8
Baix Llobregat	3	47	56	6	5	88	5
Baix Penedès	17	64	19	2	0	156	1
Barcelonès	1	13	36	2	0	0	0
Berguedà	4	114	1	0	0	26	7
Cerdanya	23	65	0	0	0	26	3
Conca de Barberà	8	18	0	0	3	1 180	7
Garraf	24	38	1	0	1	101	0
Garrigues	177	7	0	10	0	842	18
Garrotxa	67	55	2	1	0	27	12
Gironès	23	76	14	0	6	73	14
Maresme	49	410	456	17	2	240	5
Montsià	3	18	22	1	3	287	7
Noguera	42	80	2	30	17	1 561	16
Osona	39	338	37	24	15	36	11
Pallars Jussà	10	18	1	0	0	901	5
Pallars Sobirà	8	8	0	0	0	0	4
Pla d'Urgell	61	4	0	24	1	150	11
Pla de l'Estany	8	13	2	0	2	104	10
Priorat	4	11	0	0	1	249	19
Ribera d'Ebre	5	9	11	0	27	364	10
Ripollès	4	118	0	0	9	28	1
Segarra	20	25	0	0	3	946	9
Segrià	61	5	13	10	187	3 732	42
Selva	100	166	104	4	28	132	7
Solsonès	326	277	0	5	6	826	0
Tarragonès	16	33	1	0	1	495	6
Terra Alta	0	8	0	0	0	116	7
Urgell	6	5	8	7	0	820	9
Val d'Aran	0	21	0	0	0	0	4
Vallès Occidental	187	94	7	2	0	306	5
Vallès Oriental	122	154	122	35	5	55	11
Catalunya	1 931	3 025	1 101	202	378	19 981	361
Províncies							
Barcelona	775	1 441	752	71	50	4 414	63
Girona	362	578	173	39	61	1 165	69
Lleida	714	741	24	86	215	9 935	125
Tarragona	80	265	152	6	52	4 467	104

1.06 Aprofitament de les terres llaurades: conreus llenyosos. (1/2).

Hectàrees

Comarques	Total	Fruiters de clima temperat					Fruiters de clima subtropical
		total	pomera	perera	presseguer	d'altres	
Alt Camp	16 805	165	18	6	24	117	2
Alt Empordà	5 770	1 622	979	77	394	172	0
Alt Penedès	16 028	1 135	68	25	872	170	1
Alt Urgell	182	69	49	12	5	3	0
Alta Ribagorça	2	0	0	0	0	0	0
Anoia	4 234	279	32	13	179	55	0
Bages	1 193	119	12	11	77	19	0
Baix Camp	21 425	1 557	22	34	1 308	193	8
Baix Ebre	27 484	613	8	33	468	104	2
Baix Empordà	1 313	824	474	113	164	73	1
Baix Llobregat	3 636	2 406	151	191	640	1 424	1
Baix Penedès	5 580	157	12	9	105	31	0
Barcelonès	41	14	2	1	2	9	0
Berguedà	14	5	1	0	0	4	0
Cerdanya	15	10	1	9	0	0	0
Conca de Barberà	12 147	122	73	5	14	30	0
Garraf	2 578	183	11	8	121	43	0
Garrigues	36 117	2 569	1 185	1 050	274	60	0
Garrotxa	61	12	4	8	0	0	0
Gironès	961	547	291	205	27	24	10
Maresme	763	240	27	19	50	144	102
Montsià	19 372	1 421	25	33	1 181	182	0
Noguera	8 505	3 759	1 800	924	988	47	0
Osona	2	0	0	0	0	0	0
Pallars Jussà	3 218	51	12	17	7	15	0
Pallars Sobirà	21	1	1	0	0	0	0
Pla d'Urgell	5 091	4 686	2 909	1 486	262	29	0
Pla de l'Estany	51	42	21	16	3	2	0
Priorat	11 976	266	14	13	102	137	3
Ribera d'Ebre	23 029	2 419	91	213	1 509	606	1
Ripollès	0	0	0	0	0	0	0
Segarra	1 598	12	2	3	1	6	0
Segrià	41 939	24 121	7 751	9 311	6 671	388	1
Selva	1 584	291	195	76	15	5	2
Solsonès	31	2	2	0	0	0	0
Tarragonès	11 950	422	14	29	299	80	0
Terra Alta	28 007	525	4	6	204	311	0
Urgell	10 006	1 986	1 470	443	59	14	0
Val d'Aran	0	0	0	0	0	0	0
Vallès Occidental	912	323	26	26	114	157	0
Vallès Oriental	616	70	19	3	18	30	2
Catalunya	324 257	53 045	17 776	14 428	16 157	4 684	136
Províncies							
Barcelona	30 025	4 780	351	297	2 077	2 055	106
Girona	9 740	3 340	1 962	503	599	276	13
Lleida	106 695	37 258	15 182	13 247	8 267	562	1
Tarragona	177 797	7 667	281	381	5 214	1 791	16

1.06 Aprofitament de les terres llaurades: conreus llenyosos. (2/2).

Hectàrees

Comarques	Fruiters de fruit sec				Citrics	Olivera	Vinya	Planters no forestals	D'altres
	total	ametller	avellaner	d'altres					
Alt Camp	8 244	4 205	4 022	17	0	1 048	6 385	13	948
Alt Empordà	99	88	11	0	0	1 234	2 789	5	21
Alt Penedès	498	493	4	1	0	340	14 034	5	15
Alt Urgell	18	18	0	0	0	65	29	1	0
Alta Ribagorça	0	0	0	0	0	2	0	0	0
Anoia	1 220	1 089	119	12	0	386	2 348	1	0
Bages	440	433	1	6	0	86	494	0	54
Baix Camp	14 387	1 460	12 875	52	222	4 031	290	7	923
Baix Ebre	3 116	3 024	83	9	3 404	16 139	132	2	4 076
Baix Empordà	37	25	8	4	0	163	245	35	8
Baix Llobregat	263	260	3	0	6	380	545	1	34
Baix Penedès	577	570	7	0	4	674	3 677	2	489
Barcelonès	8	8	0	0	0	3	5	3	8
Berguedà	2	2	0	0	0	3	3	1	0
Cerdanya	5	0	5	0	0	0	0	0	0
Conca de Barberà	4 500	3 012	1 405	83	0	453	7 052	0	20
Garraf	77	76	1	0	2	59	1 960	5	292
Garrigues	15 217	15 032	184	1	38	17 137	1 152	3	1
Garrotxa	42	2	33	7	0	3	0	1	3
Gironès	275	26	202	47	0	3	25	100	1
Maresme	56	37	13	6	6	2	292	23	42
Montsià	1 213	1 199	8	6	1 793	13 424	98	10	1 413
Noguera	3 250	3 246	0	4	0	1 197	239	60	0
Osona	2	1	1	0	0	0	0	0	0
Pallars Jussà	2 557	2 554	0	3	0	496	114	0	0
Pallars Sobirà	10	10	0	0	0	10	0	0	0
Pla d'Urgell	309	283	1	25	0	64	2	30	0
Pla de l'Estany	4	3	0	1	0	5	0	0	0
Priorat	6 760	2 682	4 038	40	1	2 262	2 613	0	71
Ribera d'Ebre	8 759	8 291	418	50	47	9 790	1 939	2	72
Ripollès	0	0	0	0	0	0	0	0	0
Segarra	1 148	1 147	0	1	0	309	129	0	0
Segrià	8 097	7 993	4	100	4	8 592	1 072	52	0
Selva	1 200	1	1 144	55	1	0	49	36	5
Solsonès	7	7	0	0	0	0	12	10	0
Tarragonès	5 489	907	4 556	26	28	1 258	2 219	2	2 532
Terra Alta	13 462	12 319	1 134	9	5	5 773	8 194	0	48
Urgell	3 806	3 781	19	6	0	2 552	1 647	15	0
Val d'Aran	0	0	0	0	0	0	0	0	0
Vallès Occidental	265	155	108	2	0	124	180	20	0
Vallès Oriental	292	48	242	2	0	75	163	12	2
Catalunya	105 711	74 487	30 649	575	5 561	88 142	60 127	457	11 078

Províncies									
Barcelona	3 125	2 603	493	29	14	1 458	20 024	71	447
Girona	1 655	144	1 397	114	1	1 408	3 108	177	38
Lleida	34 411	34 058	213	140	42	30 418	4 393	171	1
Tarragona	66 520	37 682	28 546	292	5 504	54 858	32 602	38	10 592

1.07 Superfície total segons el règim de tinença.

Hectàrees

Comarques	Total 1989	Total 1982	Propietat 1989	Propietat 1982	Arrendament 1989	Arrendament 1982	Parceria 1989	Parceria 1982	D'altres 1989	D'altres 1982
Alt Camp	**35 726**	39 584	**28 413**	29 282	**870**	1 179	**6 375**	7 358	**68**	1 765
Alt Empordà	**100 123**	109 368	**83 565**	87 891	**13 241**	15 590	**2 629**	3 646	**688**	2 241
Alt Penedès	**34 769**	40 609	**27 019**	30 809	**715**	665	**6 534**	9 004	**501**	131
Alt Urgell	**109 558**	108 455	**103 319**	100 878	**4 934**	1 543	**1 043**	603	**262**	5 431
Alta Ribagorça	**43 449**	36 221	**40 380**	33 235	**3 069**	2 571	**0**	0	**0**	415
Anoia	**65 749**	69 594	**52 547**	53 416	**3 673**	2 742	**8 981**	13 192	**548**	244
Bages	**106 359**	105 178	**89 243**	90 587	**8 307**	4 577	**7 385**	9 526	**1 424**	488
Baix Camp	**45 781**	51 655	**41 284**	45 812	**1 390**	785	**1 843**	3 225	**1 264**	1 833
Baix Ebre	**77 397**	88 510	**70 332**	69 240	**4 189**	5 581	**117**	517	**2 759**	13 172
Baix Empordà	**40 370**	47 082	**29 716**	33 129	**8 524**	10 202	**1 247**	899	**883**	2 852
Baix Llobregat	**21 442**	22 667	**17 353**	18 276	**3 094**	2 737	**643**	1 399	**352**	255
Baix Penedès	**14 247**	16 250	**11 608**	11 557	**453**	461	**2 031**	3 470	**155**	762
Barcelonès	**2 609**	1 835	**2 313**	1 391	**284**	426	**3**	17	**9**	1
Berguedà	**108 680**	103 546	**103 557**	96 248	**2 910**	4 576	**2 141**	2 677	**72**	45
Cerdanya	**52 361**	52 511	**42 105**	30 324	**8 239**	7 579	**119**	818	**1 898**	13 790
Conca de Barberà	**48 685**	52 655	**36 931**	39 036	**4 428**	3 818	**7 018**	9 504	**308**	297
Garraf	**13 807**	14 860	**11 568**	11 864	**550**	338	**1 624**	2 546	**65**	112
Garrigues	**61 649**	61 820	**55 422**	55 065	**2 621**	2 134	**3 218**	3 701	**388**	920
Garrotxa	**66 882**	64 660	**56 516**	54 422	**9 698**	7 407	**507**	1 316	**161**	1 515
Gironès	**38 882**	43 118	**30 906**	33 495	**7 212**	7 915	**579**	930	**185**	778
Maresme	**25 175**	26 673	**21 742**	22 986	**2 696**	2 919	**385**	517	**352**	251
Montsià	**43 999**	49 551	**37 567**	42 120	**4 126**	3 394	**144**	139	**2 162**	3 898
Noguera	**144 833**	144 377	**120 307**	114 810	**11 109**	6 845	**12 783**	16 169	**634**	6 553
Osona	**103 285**	105 776	**78 691**	84 327	**13 881**	7 626	**9 916**	13 570	**797**	253
Pallars Jussà	**121 039**	112 578	**108 671**	93 895	**10 338**	6 777	**1 947**	1 596	**83**	10 310
Pallars Sobirà	**122 800**	116 586	**119 951**	105 232	**2 727**	3 287	**104**	139	**18**	7 928
Pla d'Urgell	**26 472**	26 490	**18 899**	19 549	**3 310**	2 372	**3 716**	4 437	**547**	132
Pla de l'Estany	**20 164**	22 010	**16 015**	17 134	**3 303**	4 363	**822**	424	**24**	89
Priorat	**35 910**	41 033	**33 826**	38 344	**601**	562	**1 126**	1 204	**357**	923
Ribera d'Ebre	**53 128**	60 493	**50 734**	51 215	**824**	415	**1 195**	2 063	**375**	6 800
Ripollès	**100 378**	94 502	**77 618**	66 443	**20 170**	13 463	**2 532**	830	**58**	13 766
Segarra	**60 821**	66 266	**41 651**	46 218	**3 694**	3 207	**14 465**	16 705	**1 011**	136
Segrià	**98 567**	103 957	**81 082**	84 156	**6 880**	5 716	**5 938**	8 216	**4 667**	5 869
Selva	**66 379**	75 851	**59 512**	66 665	**5 706**	6 094	**690**	926	**471**	2 166
Solsonès	**90 438**	90 523	**75 780**	79 373	**5 378**	1 721	**6 950**	8 078	**2 330**	1 351
Tarragonès	**20 084**	22 130	**15 774**	17 511	**1 367**	1 234	**1 961**	3 292	**982**	93
Terra Alta	**60 805**	67 940	**58 445**	60 366	**1 869**	473	**440**	2 604	**51**	4 497
Urgell	**46 556**	48 165	**30 554**	31 594	**2 154**	2 180	**13 723**	14 297	**125**	94
Val d'Aran	**59 601**	62 037	**59 341**	60 198	**214**	264	**0**	0	**46**	1 575
Vallès Occidental	**24 965**	34 594	**20 403**	28 276	**3 324**	4 322	**756**	1 051	**482**	945
Vallès Oriental	**57 502**	61 273	**50 326**	53 074	**5 113**	6 346	**1 379**	1 393	**684**	460
Catalunya	**2 471 426**	2 562 983	**2 110 986**	2 109 443	**197 185**	166 406	**135 009**	171 998	**28 246**	115 136

Províncies										
Barcelona	**556 263**	582 978	**466 582**	487 971	**44 829**	37 531	**39 638**	54 245	**5 214**	3 231
Girona	**455 782**	480 486	**373 045**	367 514	**71 137**	68 533	**9 124**	9 677	**2 476**	34 762
Lleida	**1 022 827**	1 008 744	**885 927**	848 725	**60 998**	42 216	**63 827**	74 700	**12 075**	43 103
Tarragona	**436 554**	490 775	**385 432**	405 233	**20 221**	18 126	**22 420**	33 376	**8 481**	34 040

1.08 Superfície agrària útil (SAU) segons el règim de tinença.

Hectàrees

Comarques	Total SAU 1989	Total SAU 1982	Propietat 1989	Propietat 1982	Arrendament 1989	Arrendament 1982	Parceria 1989	Parceria 1982	D'altres 1989	D'altres 1982
Alt Camp	**20 531**	24 188	**14 576**	15 658	**827**	1 014	**5 066**	6 987	**62**	529
Alt Empordà	**36 179**	42 048	**21 399**	24 805	**12 163**	13 853	**2 409**	3 357	**208**	33
Alt Penedès	**21 360**	23 765	**13 899**	14 075	**604**	637	**6 411**	8 940	**446**	113
Alt Urgell	**24 819**	17 622	**19 779**	15 753	**4 081**	1 128	**767**	576	**192**	165
Alta Ribagorça	**25 065**	10 101	**23 116**	8 450	**1 949**	1 651	**0**	0	**0**	0
Anoia	**30 662**	35 637	**18 659**	21 843	**3 091**	2 187	**8 604**	11 393	**308**	214
Bages	**28 305**	28 750	**16 517**	15 949	**4 726**	3 719	**6 679**	8 947	**383**	135
Baix Camp	**24 035**	26 887	**20 301**	22 817	**1 130**	743	**1 733**	2 983	**871**	344
Baix Ebre	**41 588**	47 947	**35 444**	40 810	**3 728**	4 725	**114**	476	**2 302**	1 936
Baix Empordà	**20 691**	23 899	**12 102**	14 403	**7 305**	8 607	**1 059**	859	**225**	30
Baix Llobregat	**7 796**	10 082	**4 448**	5 925	**2 484**	2 624	**589**	1 370	**275**	163
Baix Penedès	**7 121**	8 496	**4 663**	5 274	**436**	406	**1 995**	2 744	**27**	72
Barcelonès	**315**	654	**79**	298	**225**	340	**2**	15	**9**	1
Berguedà	**21 870**	16 058	**16 972**	10 508	**2 746**	3 036	**2 081**	2 469	**71**	45
Cerdanya	**21 450**	22 574	**14 562**	9 558	**6 426**	6 417	**112**	415	**350**	6 184
Conca de Barberà	**29 173**	31 554	**18 346**	19 508	**4 240**	3 570	**6 360**	8 364	**227**	112
Garraf	**3 832**	4 828	**2 271**	2 837	**301**	258	**1 225**	1 676	**35**	57
Garrigues	**45 445**	46 257	**39 974**	40 446	**2 205**	1 551	**2 913**	3 373	**353**	887
Garrotxa	**14 215**	10 632	**7 271**	4 824	**6 411**	4 724	**490**	1 067	**43**	17
Gironès	**13 775**	14 404	**7 309**	7 776	**5 831**	5 921	**503**	679	**132**	28
Maresme	**5 622**	7 579	**3 310**	4 870	**1 829**	2 192	**259**	427	**224**	90
Montsià	**28 398**	32 532	**23 057**	27 763	**3 364**	3 231	**136**	142	**1 841**	1 396
Noguera	**73 091**	72 653	**51 202**	52 121	**9 387**	5 428	**11 969**	14 017	**533**	1 087
Osona	**30 983**	29 327	**14 230**	12 869	**8 941**	5 540	**7 426**	10 831	**386**	87
Pallars Jussà	**42 485**	35 453	**34 759**	29 337	**5 753**	4 719	**1 903**	1 109	**70**	288
Pallars Sobirà	**59 281**	17 543	**56 513**	15 738	**2 676**	1 713	**74**	74	**18**	18
Pla d'Urgell	**25 737**	26 316	**18 293**	19 389	**3 217**	2 366	**3 693**	4 431	**534**	130
Pla de l'Estany	**8 923**	9 366	**5 126**	5 494	**3 021**	3 471	**754**	376	**22**	25
Priorat	**12 705**	13 938	**11 632**	12 866	**350**	205	**566**	721	**157**	146
Ribera d'Ebre	**24 099**	27 145	**22 264**	24 978	**680**	344	**882**	1 534	**273**	289
Ripollès	**44 887**	32 090	**31 210**	20 088	**11 510**	7 182	**2 109**	373	**58**	4 447
Segarra	**44 733**	50 519	**27 553**	33 425	**3 411**	2 531	**12 863**	14 436	**906**	127
Segrià	**83 749**	90 207	**67 651**	71 727	**6 515**	5 421	**5 775**	7 994	**3 808**	5 065
Selva	**10 793**	13 250	**6 209**	7 584	**3 885**	4 856	**639**	708	**60**	102
Solsonès	**22 348**	22 603	**12 408**	13 442	**2 718**	723	**6 455**	7 641	**767**	797
Tarragonès	**13 513**	16 206	**10 186**	12 764	**985**	1 062	**1 668**	2 315	**674**	65
Terra Alta	**29 544**	32 918	**27 687**	30 454	**1 458**	359	**377**	1 929	**22**	176
Urgell	**42 736**	44 894	**27 953**	29 533	**1 972**	2 072	**12 691**	13 196	**120**	93
Val d'Aran	**43 017**	40 915	**42 759**	40 650	**214**	241	**0**	0	**44**	24
Vallès Occidental	**7 939**	11 476	**4 134**	5 936	**2 905**	3 905	**435**	889	**465**	746
Vallès Oriental	**13 804**	16 173	**7 680**	9 082	**4 428**	5 379	**1 034**	1 274	**662**	438
Catalunya	**1 106 614**	1 089 486	**817 503**	781 627	**150 128**	130 051	**120 820**	151 107	**18 163**	26 701
Províncies										
Barcelona	**170 582**	183 055	**100 067**	103 489	**32 638**	29 603	**34 636**	47 874	**3 241**	2 089
Girona	**160 606**	158 757	**98 749**	88 143	**53 027**	51 940	**8 075**	7 808	**755**	10 866
Lleida	**544 269**	485 334	**430 346**	376 798	**47 172**	32 625	**59 040**	67 230	**7 711**	8 681
Tarragona	**231 157**	262 340	**188 341**	213 197	**17 291**	15 883	**19 069**	28 195	**6 456**	5 065

1.09 Nombre d'expotacions censades amb ramaderia i sense ramaderia.

	Total		Amb ramaderia						Sense ramaderia	
			total		amb terres		sense terres			
Comarques	**1989**	1982	**1989**	1982	**1989**	1982	**1989**	1982	**1989**	1982
Alt Camp	**3 186**	3 367	**376**	448	**349**	419	**27**	29	**2 810**	2 919
Alt Empordà	**4 478**	5 279	**1 580**	2 494	**1 553**	2 464	**27**	30	**2 898**	2 785
Alt Penedès	**3 142**	3 690	**509**	1 632	**488**	1 612	**21**	20	**2 633**	2 058
Alt Urgell	**1 277**	1 721	**935**	1 148	**923**	1 112	**12**	36	**342**	573
Alta Ribagorça	**266**	256	**165**	162	**163**	158	**2**	4	**101**	94
Anoia	**2 252**	2 419	**655**	931	**614**	908	**41**	23	**1 597**	1 488
Bages	**3 037**	3 429	**1 581**	1 786	**1 471**	1 699	**110**	87	**1 456**	1 643
Baix Camp	**6 374**	6 830	**529**	1 034	**487**	1 014	**42**	20	**5 845**	5 796
Baix Ebre	**9 720**	10 586	**1 261**	2 610	**1 232**	2 601	**29**	9	**8 459**	7 976
Baix Empordà	**2 446**	2 893	**1 189**	1 855	**1 168**	1 841	**21**	14	**1 257**	1 038
Baix Llobregat	**2 661**	3 212	**326**	555	**240**	523	**86**	32	**2 335**	2 657
Baix Penedès	**1 202**	1 386	**175**	434	**158**	424	**17**	10	**1 027**	952
Barcelonès	**127**	228	**40**	25	**18**	22	**22**	3	**87**	203
Berguedà	**1 691**	1 798	**926**	1 053	**872**	1 007	**54**	46	**765**	745
Cerdanya	**538**	693	**461**	572	**453**	553	**8**	19	**77**	121
Conca de Barberà	**2 673**	2 852	**174**	340	**156**	323	**18**	17	**2 499**	2 512
Garraf	**756**	858	**95**	236	**92**	232	**3**	4	**661**	622
Garrigues	**4 015**	4 016	**682**	842	**653**	831	**29**	11	**3 333**	3 174
Garrotxa	**2 139**	2 254	**1 232**	1 458	**1 216**	1 428	**16**	30	**907**	796
Gironès	**2 326**	2 722	**1 282**	1 626	**1 251**	1 602	**31**	24	**1 044**	1 096
Maresme	**4 206**	3 947	**648**	1 120	**612**	1 109	**36**	11	**3 558**	2 827
Montsià	**5 968**	6 992	**455**	1 075	**435**	1 064	**20**	11	**5 513**	5 917
Noguera	**4 209**	4 530	**1 730**	2 395	**1 643**	2 332	**87**	63	**2 479**	2 135
Osona	**3 201**	3 983	**2 316**	2 972	**2 165**	2 804	**151**	168	**885**	1 011
Pallars Jussà	**1 484**	1 717	**846**	1 022	**831**	1 017	**15**	5	**638**	695
Pallars Sobirà	**876**	1 031	**548**	703	**537**	703	**11**	0	**328**	328
Pla d'Urgell	**2 778**	2 937	**926**	1 253	**864**	1 209	**62**	44	**1 852**	1 684
Pla de l'Estany	**1 013**	1 168	**730**	897	**718**	880	**12**	17	**283**	271
Priorat	**2 917**	3 325	**319**	505	**311**	494	**8**	11	**2 598**	2 820
Ribera d'Ebre	**3 823**	4 408	**440**	952	**430**	934	**10**	18	**3 383**	3 456
Ripollès	**1 180**	1 461	**804**	856	**760**	835	**44**	21	**376**	605
Segarra	**1 628**	2 036	**668**	854	**611**	775	**57**	79	**960**	1 182
Segrià	**8 146**	8 589	**1 859**	3 362	**1 808**	3 333	**51**	29	**6 287**	5 227
Selva	**2 603**	3 457	**957**	1 546	**929**	1 514	**28**	32	**1 646**	1 911
Solsonès	**998**	1 097	**627**	733	**582**	705	**45**	28	**371**	364
Tarragonès	**3 110**	3 200	**178**	343	**160**	310	**18**	33	**2 932**	2 857
Terra Alta	**3 127**	3 460	**787**	1 369	**778**	1 351	**9**	18	**2 340**	2 091
Urgell	**2 778**	2 882	**937**	1 135	**882**	1 094	**55**	41	**1 841**	1 747
Val d'Aran	**373**	347	**260**	251	**259**	251	**1**	0	**113**	96
Vallès Occidental	**1 519**	2 190	**584**	767	**516**	737	**68**	30	**935**	1 423
Vallès Oriental	**3 312**	4 039	**1 378**	2 217	**1 303**	2 151	**75**	66	**1 934**	1 822
Catalunya	**113 555**	127 285	**32 170**	47 568	**30 691**	46 375	**1 479**	1 193	**81 385**	79 717
Províncies										
Barcelona	**25 920**	29 807	**9 055**	13 274	**8 379**	12 777	**676**	497	**16 865**	16 533
Girona	**16 380**	19 517	**7 972**	11 004	**7 797**	10 836	**175**	168	**8 408**	8 513
Lleida	**29 091**	31 445	**10 443**	14 174	**10 014**	13 823	**429**	351	**18 648**	17 271
Tarragona	**42 164**	46 516	**4 700**	9 116	**4 501**	8 939	**199**	177	**37 464**	37 400

1.10 Ramaderia. Distribució general per espècies en unitats ramaderes (UR). (1/2).

Comarques	Total 1989	Total 1982	Bovins 1989	Bovins 1982	Ovins 1989	Ovins 1982	Cabrum 1989	Cabrum 1982
Alt Camp	**29 130**	25 565	**513**	417	**1 087**	780	**64**	50
Alt Empordà	**87 630**	64 057	**26 573**	22 282	**6 442**	5 633	**250**	205
Alt Penedès	**19 776**	19 311	**1 488**	1 743	**2 954**	1 777	**41**	45
Alt Urgell	**23 617**	15 453	**14 862**	11 315	**2 562**	1 342	**164**	37
Alta Ribagorça	**4 599**	3 931	**2 171**	1 647	**2 263**	2 158	**28**	27
Anoia	**28 660**	20 803	**2 535**	1 213	**2 010**	1 279	**206**	80
Bages	**83 320**	59 855	**13 865**	7 943	**3 601**	2 244	**357**	146
Baix Camp	**53 641**	61 139	**558**	421	**1 174**	646	**186**	113
Baix Ebre	**62 840**	53 395	**2 407**	2 794	**1 961**	1 171	**166**	163
Baix Empordà	**42 957**	36 105	**13 189**	13 456	**3 591**	2 815	**242**	133
Baix Llobregat	**7 403**	7 005	**1 639**	1 541	**1 721**	494	**218**	49
Baix Penedès	**12 296**	16 091	**643**	408	**683**	620	**61**	44
Barcelonès	**793**	226	**166**	40	**53**	13	**20**	3
Berguedà	**43 082**	31 886	**11 013**	6 657	**2 124**	1 019	**291**	99
Cerdanya	**16 876**	16 247	**13 046**	13 017	**771**	622	**51**	15
Conca de Barberà	**14 166**	21 626	**676**	374	**668**	633	**98**	62
Garraf	**4 562**	5 511	**898**	691	**785**	392	**35**	43
Garrigues	**108 104**	68 261	**6 030**	1 832	**1 863**	1 239	**97**	38
Garrotxa	**35 708**	32 677	**14 085**	12 074	**2 370**	1 601	**204**	107
Gironès	**51 728**	34 854	**14 665**	14 539	**1 401**	615	**81**	51
Maresme	**10 720**	12 690	**4 576**	5 829	**710**	482	**93**	36
Montsià	**52 296**	38 183	**1 139**	808	**954**	901	**64**	79
Noguera	**148 637**	80 075	**15 351**	6 438	**6 364**	5 140	**613**	262
Osona	**179 077**	112 066	**48 316**	36 342	**6 129**	2 134	**318**	120
Pallars Jussà	**27 327**	16 939	**3 277**	3 781	**6 511**	3 965	**392**	107
Pallars Sobirà	**10 874**	10 013	**5 961**	6 246	**3 276**	2 483	**169**	52
Pla d'Urgell	**106 385**	89 739	**9 754**	5 160	**3 066**	1 607	**14**	10
Pla de l'Estany	**56 859**	30 042	**10 154**	9 522	**1 685**	897	**128**	33
Priorat	**7 950**	5 525	**380**	198	**369**	266	**74**	67
Ribera d'Ebre	**14 554**	18 972	**333**	104	**1 129**	954	**384**	252
Ripollès	**22 899**	18 809	**14 009**	12 302	**2 300**	1 835	**181**	73
Segarra	**63 380**	51 106	**2 753**	832	**1 222**	1 263	**117**	22
Segrià	**226 666**	164 864	**30 654**	11 966	**8 104**	5 970	**106**	71
Selva	**32 959**	25 414	**10 843**	13 147	**1 542**	868	**75**	78
Solsonès	**35 030**	21 352	**5 618**	3 328	**2 974**	2 511	**235**	152
Tarragonès	**18 756**	16 601	**399**	915	**745**	822	**31**	30
Terra Alta	**16 764**	23 725	**418**	325	**1 152**	775	**276**	135
Urgell	**83 958**	57 834	**6 008**	2 498	**2 224**	1 542	**77**	34
Val d'Aran	**1 434**	1 723	**710**	1 197	**466**	292	**39**	24
Vallès Occidental	**26 199**	23 993	**5 061**	4 069	**2 454**	1 145	**206**	62
Vallès Oriental	**50 460**	42 806	**26 345**	21 036	**2 553**	1 592	**217**	107
Catalunya	**1 924 072**	1 456 469	**343 081**	260 447	**96 013**	64 537	**6 669**	3 316
Províncies								
Barcelona	**453 548**	335 852	**115 954**	87 080	**25 032**	12 661	**1 993**	794
Girona	**339 399**	250 256	**110 783**	104 751	**19 849**	14 549	**1 186**	681
Lleida	**848 446**	589 049	**108 878**	61 852	**41 210**	29 759	**2 086**	846
Tarragona	**282 679**	281 312	**7 466**	6 764	**9 922**	7 568	**1 404**	995

1.10 Ramaderia. Distribució general per espècies en unitats ramaderes (UR). (2/2).

Comarques	Porcins 1989	Porcins 1982	Aviram 1989	Aviram 1982	Conilles mares 1989	Conilles mares 1982	Equins 1989	Equins 1982
Alt Camp	**14 754**	13 170	**12 612**	11 077	**71**	32	**29**	39
Alt Empordà	**44 201**	29 362	**9 707**	6 110	**134**	225	**323**	240
Alt Penedès	**3 977**	4 206	**11 182**	11 182	**93**	241	**41**	117
Alt Urgell	**4 654**	1 958	**885**	496	**79**	112	**411**	193
Alta Ribagorça	**48**	37	**18**	11	**5**	3	**66**	48
Anoia	**16 478**	13 109	**7 104**	4 918	**222**	139	**105**	65
Bages	**55 191**	42 221	**9 777**	6 783	**354**	396	**175**	122
Baix Camp	**19 341**	19 081	**32 162**	40 492	**143**	159	**77**	227
Baix Ebre	**13 038**	9 694	**44 951**	39 130	**162**	92	**155**	351
Baix Empordà	**21 413**	16 274	**4 329**	2 958	**59**	214	**134**	255
Baix Llobregat	**1 447**	2 176	**2 088**	2 592	**45**	48	**245**	105
Baix Penedès	**6 120**	6 107	**4 744**	8 827	**21**	46	**24**	39
Barcelonès	**303**	84	**190**	43	**1**	3	**60**	40
Berguedà	**28 448**	22 949	**805**	737	**243**	299	**158**	126
Cerdanya	**2 009**	1 583	**244**	445	**22**	43	**733**	522
Conca de Barberà	**7 588**	8 571	**5 091**	11 892	**21**	56	**24**	38
Garraf	**977**	1 701	**1 756**	2 538	**9**	26	**102**	120
Garrigues	**50 147**	28 372	**49 811**	36 657	**139**	79	**17**	44
Garrotxa	**16 009**	11 030	**2 660**	7 417	**123**	152	**257**	296
Gironès	**30 112**	15 378	**5 270**	3 969	**97**	153	**102**	149
Maresme	**3 891**	2 142	**1 208**	3 851	**78**	96	**164**	254
Montsià	**20 509**	11 241	**29 450**	24 929	**123**	55	**57**	170
Noguera	**107 349**	56 598	**18 733**	11 320	**201**	198	**26**	119
Osona	**119 743**	69 543	**3 892**	2 824	**428**	665	**251**	438
Pallars Jussà	**15 649**	8 272	**1 301**	588	**46**	68	**151**	158
Pallars Sobirà	**859**	557	**58**	109	**23**	68	**528**	498
Pla d'Urgell	**69 545**	49 354	**23 943**	33 537	**54**	64	**9**	7
Pla de l'Estany	**25 319**	14 540	**19 379**	4 749	**78**	127	**116**	174
Priorat	**2 485**	1 145	**4 516**	3 622	**35**	17	**91**	210
Ribera d'Ebre	**7 662**	6 923	**4 896**	10 407	**28**	46	**122**	286
Ripollès	**5 565**	3 856	**160**	259	**54**	82	**630**	402
Segarra	**39 015**	28 717	**20 174**	20 139	**88**	122	**11**	11
Segrià	**157 109**	121 243	**30 259**	25 419	**106**	150	**328**	45
Selva	**18 206**	8 881	**2 106**	2 077	**91**	160	**96**	203
Solsonès	**22 846**	11 033	**3 028**	3 942	**195**	265	**134**	121
Tarragonès	**4 432**	4 181	**13 100**	10 521	**25**	38	**24**	94
Terra Alta	**2 703**	5 326	**12 025**	16 676	**92**	129	**98**	359
Urgell	**58 201**	34 236	**17 327**	19 397	**98**	113	**23**	14
Val d'Aran	**9**	15	**38**	35	**7**	8	**165**	152
Vallès Occidental	**11 494**	9 444	**6 557**	8 999	**128**	71	**299**	203
Vallès Oriental	**16 521**	14 425	**4 350**	4 975	**258**	278	**216**	393
Catalunya	**1 045 367**	708 735	**421 886**	406 649	**4 279**	5 338	**6 777**	7 447
Províncies								
Barcelona	**258 018**	181 641	**48 857**	49 444	**1 861**	2 260	**1 833**	1 972
Girona	**161 234**	99 438	**43 684**	27 682	**635**	1 121	**2 028**	2 034
Lleida	**527 296**	341 923	**165 700**	151 754	**1 061**	1 287	**2 215**	1 628
Tarragona	**98 819**	85 733	**163 645**	177 769	**722**	670	**701**	1 813

1.11 Ramaderia. Nombre de caps de bestiar. (1/4).

	Bovins									
	vaques				d'altres					
	de llet		d'altres		de 24 mesos i més		de 12 a menys de 24 mesos		menys de 12 mesos	
Comarques	**1989**	1982	**1989**	1982	**1989**	1982	**1989**	1982	**1989**	1982
Alt Camp	**40**	51	**0**	355	**0**	1	**6**	12	**1 172**	180
Alt Empordà	**12 098**	12 539	**2 647**	2 113	**1 453**	2 524	**3 308**	3 030	**22 564**	11 209
Alt Penedès	**241**	166	**2**	262	**58**	68	**151**	512	**2 772**	2 356
Alt Urgell	**9 900**	8 512	**1 427**	692	**1 445**	1 308	**1 902**	1 042	**4 174**	2 070
Alta Ribagorça	**101**	209	**1 917**	1 617	**55**	52	**313**	68	**658**	130
Anoia	**305**	177	**63**	43	**94**	28	**103**	231	**5 149**	2 041
Bages	**1 920**	1 648	**630**	228	**378**	633	**2 434**	1 077	**23 826**	12 453
Baix Camp	**24**	90	**0**	1	**21**	7	**0**	76	**1 308**	679
Baix Ebre	**802**	829	**267**	336	**265**	711	**602**	689	**1 933**	1 712
Baix Empordà	**6 699**	8 367	**249**	1 017	**496**	1 203	**1 794**	1 739	**11 913**	5 774
Baix Llobregat	**298**	426	**8**	6	**24**	118	**553**	930	**2 343**	885
Baix Penedès	**24**	28	**0**	3	**0**	70	**336**	16	**959**	740
Barcelonès	**109**	33	**0**	0	**49**	0	**12**	0	**3**	17
Berguedà	**3 892**	2 838	**3 559**	1 477	**549**	727	**1 296**	1 264	**7 430**	3 292
Cerdanya	**7 877**	8 341	**2 514**	2 461	**1 541**	1 182	**1 613**	1 541	**2 796**	2 108
Conca de Barberà	**143**	122	**0**	2	**10**	12	**36**	45	**1 256**	532
Garraf	**32**	156	**1**	14	**8**	7	**40**	9	**2 076**	1 276
Garrigues	**1 090**	536	**20**	126	**25**	66	**642**	242	**11 143**	2 432
Garrotxa	**6 536**	6 759	**2 600**	1 771	**993**	550	**2 112**	1 751	**8 460**	5 794
Gironès	**8 172**	7 690	**452**	980	**763**	1 171	**1 776**	2 330	**11 221**	9 275
Maresme	**2 097**	1 895	**168**	85	**170**	295	**318**	596	**5 086**	8 129
Montsià	**368**	404	**27**	33	**29**	261	**165**	112	**1 536**	298
Noguera	**4 201**	2 950	**539**	228	**571**	655	**1 963**	1 055	**22 314**	5 466
Osona	**21 744**	16 129	**3 753**	4 644	**2 485**	5 550	**7 706**	8 182	**41 959**	18 649
Pallars Jussà	**640**	756	**453**	1 480	**1 192**	254	**358**	961	**3 514**	2 487
Pallars Sobirà	**2 417**	3 558	**2 468**	2 374	**371**	269	**1 026**	410	**1 580**	846
Pla d'Urgell	**3 641**	2 336	**230**	122	**138**	312	**994**	992	**12 879**	4 456
Pla de l'Estany	**5 262**	5 596	**201**	693	**362**	743	**1 022**	876	**9 547**	5 851
Priorat	**16**	30	**0**	0	**1**	25	**190**	0	**576**	358
Ribera d'Ebre	**0**	49	**11**	3	**11**	10	**309**	45	**252**	29
Ripollès	**3 506**	3 397	**9 855**	8 275	**1 147**	719	**1 084**	1 476	**2 738**	1 794
Segarra	**28**	42	**0**	0	**221**	90	**52**	12	**6 445**	1 843
Segrià	**5 721**	4 552	**440**	1 183	**1 411**	1 006	**3 104**	1 514	**53 083**	11 339
Selva	**6 769**	7 852	**424**	745	**499**	706	**1 233**	1 813	**6 489**	7 617
Solsonès	**602**	476	**2 006**	875	**291**	162	**237**	660	**7 690**	3 858
Tarragonès	**52**	345	**0**	40	**42**	12	**17**	311	**784**	770
Terra Alta	**0**	19	**0**	1	**4**	304	**100**	1	**860**	2
Urgell	**499**	434	**0**	13	**91**	55	**203**	210	**13 267**	4 686
Val d'Aran	**4**	97	**751**	1 227	**8**	20	**35**	20	**185**	228
Vallès Occidental	**1 972**	1 662	**194**	384	**110**	106	**357**	302	**6 555**	4 482
Vallès Oriental	**9 528**	7 970	**378**	509	**1 775**	1 938	**7 023**	5 220	**25 939**	19 013
Catalunya	**129 370**	120 066	**38 254**	36 418	**19 156**	23 930	**46 525**	41 372	**346 434**	167 156
Províncies										
Barcelona	**42 003**	32 944	**8 873**	7 720	**5 713**	9 430	**20 045**	18 396	**123 238**	72 694
Girona	**53 950**	57 128	**17 538**	16 924	**6 565**	8 293	**13 315**	13 979	**73 598**	48 202
Lleida	**31 948**	28 027	**11 538**	11 000	**6 495**	4 794	**11 404**	7 690	**138 962**	40 960
Tarragona	**1 469**	1 967	**305**	774	**383**	1 413	**1 761**	1 307	**10 636**	5 300

1.11 Ramaderia. Nombre de caps de bestiar. (2/4).

Comarques	Ovins: ovelles 1989	Ovins: ovelles 1982	Ovins: d'altres 1989	Ovins: d'altres 1982	Cabrum: cabres mares 1989	Cabrum: cabres mares 1982	Cabrum: d'altres 1989	Cabrum: d'altres 1982	Conilles mares 1989	Conilles mares 1982
Alt Camp	**7 827**	5 634	**3 031**	2 169	**537**	396	**92**	102	**4 792**	2 187
Alt Empordà	**49 045**	44 447	**15 393**	11 899	**2 111**	1 616	**387**	437	**9 113**	14 898
Alt Penedès	**11 449**	8 066	**18 076**	9 669	**276**	395	**102**	86	**6 126**	15 876
Alt Urgell	**20 568**	10 407	**5 060**	2 990	**1 357**	299	**286**	90	**5 247**	7 511
Alta Ribagorça	**19 085**	18 458	**3 547**	3 122	**252**	236	**17**	42	**354**	169
Anoia	**15 968**	8 542	**4 123**	4 242	**1 853**	554	**199**	265	**14 530**	9 216
Bages	**24 269**	13 420	**11 716**	8 996	**2 770**	1 182	**833**	296	**23 639**	26 475
Baix Camp	**9 685**	5 056	**2 071**	1 387	**1 791**	1 025	**107**	105	**9 422**	10 539
Baix Ebre	**14 559**	9 656	**5 045**	2 075	**1 505**	1 467	**145**	166	**10 799**	6 179
Baix Empordà	**26 774**	21 614	**9 145**	6 531	**1 834**	1 089	**598**	226	**3 733**	14 595
Baix Llobregat	**11 110**	4 117	**6 105**	849	**1 674**	441	**480**	39	**3 214**	3 485
Baix Penedès	**6 358**	4 557	**460**	1 651	**523**	340	**104**	87	**1 484**	3 171
Barcelonès	**471**	125	**73**	0	**194**	35	**12**	0	**66**	235
Berguedà	**14 691**	8 269	**6 569**	1 943	**2 445**	773	**478**	200	**16 063**	20 103
Cerdanya	**5 242**	3 751	**2 466**	2 460	**364**	131	**129**	25	**1 312**	2 987
Conca de Barberà	**5 651**	4 263	**1 063**	2 071	**804**	465	**163**	155	**1 446**	3 590
Garraf	**3 680**	3 109	**4 170**	811	**290**	434	**53**	7	**611**	1 737
Garrigues	**12 523**	8 889	**6 106**	3 502	**833**	331	**145**	60	**9 220**	5 181
Garrotxa	**18 749**	11 560	**4 946**	4 472	**1 693**	842	**328**	246	**8 300**	10 280
Gironès	**10 635**	5 076	**3 355**	1 067	**682**	339	**122**	156	**6 307**	9 949
Maresme	**5 647**	2 812	**1 475**	2 018	**790**	235	**121**	100	**5 450**	6 451
Montsià	**7 742**	6 315	**1 795**	2 691	**572**	501	**37**	280	**8 293**	3 672
Noguera	**52 775**	40 652	**10 901**	10 743	**5 483**	2 242	**680**	343	**13 474**	13 282
Osona	**38 305**	14 871	**23 006**	6 500	**2 624**	931	**578**	250	**28 722**	44 280
Pallars Jussà	**49 081**	31 372	**16 030**	8 263	**3 429**	846	**493**	206	**3 060**	4 460
Pallars Sobirà	**24 081**	18 635	**8 683**	6 202	**1 464**	443	**214**	70	**1 740**	4 517
Pla d'Urgell	**20 835**	13 185	**9 807**	2 894	**128**	80	**32**	21	**3 641**	4 293
Pla de l'Estany	**8 232**	4 408	**8 616**	4 548	**1 011**	199	**269**	127	**5 207**	8 436
Priorat	**3 059**	2 073	**629**	592	**673**	574	**74**	100	**2 241**	1 112
Ribera d'Ebre	**10 179**	7 219	**1 110**	2 325	**3 624**	2 184	**230**	323	**1 872**	2 986
Ripollès	**18 718**	12 491	**4 272**	5 864	**1 667**	621	**152**	104	**3 573**	5 452
Segarra	**7 424**	7 830	**4 789**	4 816	**912**	173	**264**	30	**5 808**	8 352
Segrià	**59 259**	42 870	**21 750**	16 829	**937**	673	**130**	55	**6 873**	9 860
Selva	**11 383**	5 667	**4 052**	3 013	**629**	663	**141**	120	**6 205**	10 507
Solsonès	**23 740**	19 289	**6 009**	5 819	**2 021**	1 372	**317**	161	**13 010**	17 725
Tarragonès	**6 003**	6 287	**1 425**	1 933	**268**	281	**45**	52	**1 624**	2 607
Terra Alta	**9 887**	6 311	**1 637**	1 417	**2 680**	1 268	**66**	85	**6 080**	8 597
Urgell	**17 132**	9 947	**5 101**	5 484	**600**	260	**137**	86	**6 482**	7 438
Val d'Aran	**3 701**	2 284	**956**	638	**339**	211	**42**	22	**466**	535
Vallès Occidental	**17 560**	6 636	**6 979**	4 815	**1 654**	575	**382**	52	**8 540**	4 719
Vallès Oriental	**19 595**	8 901	**5 913**	6 989	**1 692**	920	**516**	148	**17 136**	18 276
Catalunya	**702 677**	469 071	**257 455**	176 299	**56 985**	27 642	**9 700**	5 525	**285 275**	355 920
Províncies										
Barcelona	**161 418**	78 054	**88 910**	48 557	**16 211**	6 469	**3 726**	1 474	**124 106**	150 717
Girona	**147 893**	108 108	**50 594**	37 387	**9 782**	5 408	**2 077**	1 402	**42 325**	74 716
Lleida	**312 416**	225 538	**99 685**	72 044	**18 015**	7 264	**2 834**	1 194	**70 731**	85 847
Tarragona	**80 950**	57 371	**18 266**	18 311	**12 977**	8 501	**1 063**	1 455	**48 113**	44 640

1.11 Ramaderia. Nombre de caps de bestiar. (3/4).

	Porcins									
	truges									
	mares		per a reposició de 50 i més kg		garrins de menys de 20 kg		d'altres		Ruscs (1) (nombre)	
Comarques	**1989**	1982	**1989**	1982	**1989**	1982	**1989**	1982	**1989**	1982
Alt Camp	**4 128**	4 447	**288**	2 703	**7 900**	10 690	**41 109**	31 015	**256**	378
Alt Empordà	**13 932**	16 647	**1 282**	4 184	**27 301**	27 493	**119 535**	60 674	**1 041**	1 088
Alt Penedès	**1 203**	1 831	**59**	1 428	**1 823**	2 466	**10 988**	8 365	**269**	229
Alt Urgell	**2 420**	1 537	**98**	133	**4 038**	2 882	**10 954**	3 472	**726**	542
Alta Ribagorça	**0**	50	**0**	0	**0**	30	**159**	40	**12**	0
Anoia	**6 073**	4 911	**587**	1 508	**14 880**	12 623	**42 506**	31 855	**568**	202
Bages	**20 483**	13 309	**2 215**	12 748	**42 433**	29 143	**142 327**	94 689	**860**	6 564
Baix Camp	**9 512**	9 230	**2 122**	5 763	**16 083**	17 975	**43 626**	36 990	**301**	260
Baix Ebre	**5 260**	3 510	**3 324**	4 440	**12 484**	12 848	**28 028**	17 901	**3 028**	2 925
Baix Empordà	**9 503**	10 594	**1 270**	1 362	**16 531**	17 884	**51 943**	32 726	**633**	611
Baix Llobregat	**1 089**	700	**125**	389	**2 182**	1 645	**2 603**	5 290	**111**	156
Baix Penedès	**3 475**	2 968	**3 010**	1 701	**6 411**	5 223	**9 018**	12 109	**0**	170
Barcelonès	**105**	128	**115**	0	**60**	365	**641**	33	**0**	6
Berguedà	**14 047**	9 194	**780**	12 785	**25 997**	18 853	**67 776**	38 167	**310**	231
Cerdanya	**1 121**	1 175	**96**	474	**2 335**	1 538	**4 459**	2 381	**160**	213
Conca de Barberà	**3 021**	3 680	**411**	7 477	**6 762**	6 735	**18 969**	9 373	**43**	55
Garraf	**344**	188	**18**	1 897	**527**	807	**2 602**	2 125	**3**	0
Garrigues	**10 085**	4 318	**4 537**	18 129	**29 550**	8 936	**140 138**	56 356	**437**	314
Garrotxa	**4 611**	4 686	**210**	751	**6 522**	11 398	**44 741**	26 684	**455**	425
Gironès	**9 466**	8 846	**608**	1 146	**17 548**	15 514	**81 994**	33 207	**304**	426
Maresme	**1 689**	1 238	**155**	167	**2 434**	3 180	**9 677**	4 516	**389**	167
Montsià	**2 607**	1 628	**1 363**	7 409	**4 998**	3 395	**61 298**	22 105	**113**	550
Noguera	**31 821**	18 449	**6 182**	6 686	**66 300**	36 015	**288 530**	143 534	**1 033**	106 630
Osona	**55 625**	36 726	**9 133**	6 857	**133 699**	78 034	**279 167**	152 151	**1 578**	595
Pallars Jussà	**11 243**	7 239	**1 032**	741	**22 866**	6 101	**29 650**	13 722	**561**	906
Pallars Sobirà	**1 091**	792	**40**	152	**2 926**	1 005	**724**	187	**46**	55
Pla d'Urgell	**9 390**	6 799	**1 093**	12 278	**19 782**	16 245	**212 557**	131 255	**20**	47
Pla de l'Estany	**6 755**	5 872	**1 226**	733	**12 538**	16 148	**69 972**	36 000	**145**	30
Priorat	**534**	487	**36**	520	**766**	1 486	**7 262**	2 005	**540**	236
Ribera d'Ebre	**2 806**	2 973	**216**	840	**4 290**	13 549	**20 115**	15 500	**157**	1 080
Ripollès	**1 865**	2 179	**227**	1 780	**3 158**	3 940	**14 777**	5 908	**257**	211
Segarra	**8 283**	6 495	**533**	2 924	**14 798**	29 725	**114 018**	77 362	**383**	512
Segrià	**31 993**	31 322	**7 645**	8 154	**43 309**	74 981	**453 735**	331 603	**792**	1 048
Selva	**6 480**	3 957	**1 270**	410	**13 348**	8 287	**46 557**	21 576	**486**	889
Solsonès	**9 975**	5 054	**2 281**	572	**24 270**	10 978	**53 545**	26 407	**255**	82
Tarragonès	**2 070**	2 606	**503**	1 596	**4 666**	5 017	**10 068**	6 487	**0**	104
Terra Alta	**613**	3 437	**655**	2 952	**1 893**	3 764	**6 726**	6 771	**39**	654
Urgell	**13 839**	8 036	**810**	2 904	**28 436**	21 030	**167 014**	94 001	**203**	124
Val d'Aran	**0**	5	**0**	0	**0**	0	**29**	42	**0**	20
Vallès Occidental	**7 101**	4 590	**777**	346	**12 846**	6 693	**24 024**	22 645	**157**	240
Vallès Oriental	**7 991**	8 431	**1 365**	832	**13 508**	13 364	**38 256**	31 447	**765**	654
Catalunya	**333 649**	260 264	**57 697**	137 871	**672 198**	557 985	**2 771 817**	1 648 676	**17 436**	129 629
Províncies										
Barcelona	**115 755**	81 095	**15 267**	39 032	**249 516**	167 159	**619 235**	390 215	**5 018**	8 985
Girona	**52 712**	53 094	**6 161**	10 686	**97 507**	101 224	**430 548**	216 052	**3 388**	3 886
Lleida	**131 111**	91 039	**24 341**	52 752	**258 922**	208 700	**1 475 265**	881 311	**4 553**	110 346
Tarragona	**34 071**	35 036	**11 928**	35 401	**66 253**	80 902	**246 769**	161 098	**4 477**	6 412

(1) La validesa de la dada del nombre de ruscs en el cens agrari de 1982 sembla limitada a causa dels resultats obtinguts en l'actual cens.

1.11 Ramaderia. Nombre de caps de bestiar. (4/4).

	Aviram (en milers)						Equins			
	gallines		pollastres i galls		d'altres		caballi		d'altres	
Comarques	1989	1982	1989	1982	1989	1982	1989	1982	1989	1982
Alt Camp	140	215	911	963	228	90	27	14	23	53
Alt Empordà	34	96	671	462	176	73	324	129	210	268
Alt Penedès	189	221	813	814	197	147	62	131	9	63
Alt Urgell	15	9	86	51	0	0	586	85	97	235
Alta Ribagorça	0	0	0	0	0	0	94	39	16	43
Anoia	269	152	349	265	59	63	170	71	6	33
Bages	181	147	793	628	88	16	210	89	83	112
Baix Camp	1 034	1 490	1 600	1 182	437	797	70	98	54	280
Baix Ebre	608	917	2 694	1 831	871	690	123	209	135	376
Baix Empordà	41	72	487	203	13	13	188	249	31	178
Baix Llobregat	45	58	44	90	45	72	397	103	14	73
Baix Penedès	78	76	110	174	130	229	32	10	11	54
Barcelonès	12	0	0	0	1	3	99	65	0	1
Berguedà	8	13	86	73	0	0	200	101	59	113
Cerdanya	11	19	0	0	0	4	1 196	848	32	19
Conca de Barberà	150	486	211	343	80	167	24	5	14	57
Garraf	80	137	60	62	15	12	163	174	7	26
Garrigues	452	223	1 073	976	1 258	944	7	1	20	73
Garrotxa	46	133	198	251	20	128	311	307	118	185
Gironès	111	86	375	321	63	32	145	117	22	132
Maresme	50	173	48	111	4	35	230	330	43	94
Montsià	272	621	1 853	1 430	759	310	81	130	15	154
Noguera	199	121	1 352	933	284	109	36	132	7	69
Osona	58	96	347	166	24	9	298	414	119	311
Pallars Jussà	12	10	130	61	13	0	204	146	49	116
Pallars Sobirà	2	7	0	0	0	0	805	581	73	249
Pla d'Urgell	22	60	564	837	719	929	15	7	2	8
Pla de l'Estany	344	143	295	201	491	70	149	124	45	167
Priorat	31	19	559	421	12	29	24	12	129	338
Ribera d'Ebre	56	84	511	778	38	155	33	13	168	466
Ripollès	4	11	1	2	1	1	982	562	68	108
Segarra	276	569	1 028	828	379	328	18	8	0	11
Segrià	162	178	1 911	1 752	568	381	545	22	1	53
Selva	42	43	184	160	7	10	139	219	25	122
Solsonès	15	18	360	476	15	25	132	50	90	152
Tarragonès	266	328	771	403	241	193	40	115	3	43
Terra Alta	26	24	744	1 825	229	138	13	16	150	578
Urgell	216	185	1 189	1 084	305	372	37	1	2	18
Val d'Aran	1	1	0	0	0	0	239	191	38	62
Vallès Occidental	330	353	82	247	56	161	471	278	33	62
Vallès Oriental	124	175	198	210	78	58	316	456	40	205
Catalunya	6 012	7 769	22 688	20 614	7 904	6 793	9 235	6 652	2 061	5 760
Províncies										
Barcelona	1 345	1 524	2 814	2 666	567	576	2 641	2 194	415	1 094
Girona	623	585	2 211	1 600	771	331	2 843	2 233	536	1 157
Lleida	1 383	1 390	7 685	6 990	3 541	3 088	3 284	1 603	408	1 110
Tarragona	2 661	4 270	9 978	9 358	3 025	2 798	467	622	702	2 399

1.12 Maquinària propietat exclusiva de l'explotació

Nombre de màquines

Comarques	Tractors 1989	Tractors 1982	Motocultors 1989	Motocultors 1982	Segadores i batedores de cereals 1989	Segadores i batedores de cereals 1982	Recollidores empaquetadores (palla o fenc) 1989	Recollidores empaquetadores (palla o fenc) 1982
Alt Camp	**1 621**	1 530	**1 455**	1 144	**25**	24	**22**	17
Alt Empordà	**2 898**	2 880	**1 906**	1 650	**101**	77	**675**	658
Alt Penedès	**2 796**	2 978	**880**	808	**33**	53	**22**	41
Alt Urgell	**1 073**	991	**413**	245	**28**	28	**423**	311
Alta Ribagorça	**97**	77	**50**	77	**0**	0	**72**	43
Anoia	**1 459**	1 463	**746**	519	**150**	182	**146**	117
Bages	**1 326**	1 423	**1 241**	1 012	**174**	179	**260**	249
Baix Camp	**2 317**	2 066	**2 315**	1 976	**16**	9	**7**	4
Baix Ebre	**1 838**	1 676	**3 126**	2 999	**51**	24	**5**	2
Baix Empordà	**1 895**	1 868	**1 277**	1 395	**108**	111	**495**	493
Baix Llobregat	**1 263**	1 348	**1 744**	1 808	**16**	17	**6**	11
Baix Penedès	**895**	840	**364**	379	**7**	6	**4**	6
Barcelonès	**36**	68	**92**	145	**2**	0	**0**	0
Berguedà	**730**	724	**382**	203	**82**	112	**230**	200
Cerdanya	**618**	633	**95**	105	**3**	5	**346**	347
Conca de Barberà	**1 301**	1 252	**505**	346	**97**	118	**53**	33
Garraf	**573**	540	**266**	256	**14**	12	**8**	7
Garrigues	**2 786**	2 328	**680**	336	**31**	28	**56**	22
Garrotxa	**975**	885	**752**	500	**43**	28	**232**	144
Gironès	**1 524**	1 490	**1 133**	1 226	**68**	75	**315**	278
Maresme	**1 047**	1 180	**2 074**	2 329	**17**	19	**27**	26
Montsià	**1 516**	1 418	**1 368**	1 175	**35**	41	**2**	3
Noguera	**3 729**	3 306	**918**	688	**190**	205	**355**	232
Osona	**1 928**	1 874	**327**	241	**78**	113	**480**	424
Pallars Jussà	**1 058**	902	**371**	233	**73**	62	**185**	107
Pallars Sobirà	**369**	247	**295**	287	**24**	5	**183**	108
Pla d'Urgell	**2 588**	2 426	**723**	486	**46**	55	**276**	214
Pla de l'Estany	**784**	770	**450**	391	**21**	26	**287**	270
Priorat	**760**	650	**1 005**	875	**6**	4	**4**	0
Ribera d'Ebre	**1 586**	1 431	**940**	1 019	**90**	6	**10**	3
Ripollès	**526**	502	**450**	445	**29**	9	**228**	155
Segarra	**1 534**	1 604	**247**	114	**292**	358	**224**	158
Segrià	**8 042**	7 432	**2 879**	3 449	**221**	134	**240**	198
Selva	**1 321**	1 331	**863**	1 135	**60**	36	**214**	197
Solsonès	**662**	693	**99**	26	**88**	75	**196**	128
Tarragonès	**1 337**	1 332	**1 303**	1 128	**10**	9	**4**	9
Terra Alta	**1 661**	1 541	**708**	454	**9**	8	**6**	5
Urgell	**2 343**	2 079	**429**	250	**104**	116	**171**	122
Val d'Aran	**141**	111	**168**	122	**0**	0	**58**	33
Vallès Occidental	**631**	660	**779**	676	**57**	53	**79**	65
Vallès Oriental	**1 355**	1 277	**1 221**	1 144	**48**	63	**106**	108
Catalunya	**62 939**	59 826	**37 039**	33 796	**2 547**	2 485	**6 712**	5 548
Províncies								
Barcelona	**13 124**	13 511	**9 748**	9 150	**676**	802	**1 358**	1 242
Girona	**10 231**	10 045	**6 843**	6 750	**427**	365	**2 625**	2 387
Lleida	**24 739**	22 523	**7 355**	6 396	**1 093**	1 064	**2 607**	1 836
Tarragona	**14 845**	13 747	**13 093**	11 500	**351**	254	**122**	83

1.13 Mà d'obra a les explotacions en unitats de treball any (UTA). (1/2).

Comarques	Total 1989	Total 1982	Mà d'obra familiar: total 1989	total 1982	titular 1989	titular 1982	ajudes 1989	ajudes 1982
Alt Camp	**2 144**	2 253	**1 792**	1 949	**1 205**	1 335	**587**	614
Alt Empordà	**3 274**	4 398	**2 737**	3 587	**1 662**	2 202	**1 075**	1 385
Alt Penedès	**2 809**	3 036	**2 123**	2 219	**1 418**	1 500	**705**	719
Alt Urgell	**1 227**	2 044	**1 098**	1 905	**679**	932	**419**	973
Alta Ribagorça	**208**	228	**183**	222	**115**	137	**68**	85
Anoia	**1 272**	1 701	**985**	1 282	**690**	954	**295**	328
Bages	**2 119**	2 120	**1 761**	1 786	**1 123**	1 245	**638**	541
Baix Camp	**4 263**	4 541	**3 382**	3 519	**2 159**	2 333	**1 223**	1 186
Baix Ebre	**4 908**	5 024	**4 005**	4 023	**2 480**	2 629	**1 525**	1 394
Baix Empordà	**1 966**	2 879	**1 622**	2 359	**1 068**	1 429	**554**	930
Baix Llobregat	**2 348**	3 138	**1 786**	2 394	**1 222**	1 501	**564**	893
Baix Penedès	**1 089**	1 066	**851**	844	**585**	573	**266**	271
Barcelonès	**183**	471	**107**	290	**70**	160	**37**	130
Berguedà	**993**	1 376	**802**	1 188	**443**	674	**359**	514
Cerdanya	**784**	1 310	**703**	1 085	**376**	527	**327**	558
Conca de Barberà	**1 296**	1 476	**1 048**	1 240	**776**	930	**272**	310
Garraf	**531**	726	**387**	535	**260**	380	**127**	155
Garrigues	**3 258**	3 598	**2 810**	3 139	**1 917**	2 042	**893**	1 097
Garrotxa	**1 869**	1 927	**1 329**	1 714	**772**	1 014	**557**	700
Gironès	**1 717**	2 431	**1 369**	2 029	**828**	1 179	**541**	850
Maresme	**3 823**	5 526	**2 190**	2 934	**1 403**	1 848	**787**	1 086
Montsià	**2 780**	2 933	**2 272**	2 505	**1 631**	1 895	**641**	610
Noguera	**3 996**	4 252	**3 447**	3 730	**2 342**	2 472	**1 105**	1 258
Osona	**3 412**	4 259	**2 806**	3 650	**1 674**	2 029	**1 132**	1 621
Pallars Jussà	**1 079**	1 112	**966**	1 017	**681**	755	**285**	262
Pallars Sobirà	**704**	1 094	**674**	908	**345**	454	**329**	454
Pla d'Urgell	**2 785**	2 773	**2 210**	2 360	**1 466**	1 608	**744**	752
Pla de l'Estany	**1 080**	1 219	**883**	1 079	**476**	646	**407**	433
Priorat	**1 475**	1 464	**1 273**	1 235	**831**	798	**442**	437
Ribera d'Ebre	**2 068**	2 216	**1 768**	1 957	**1 160**	1 227	**608**	730
Ripollès	**1 004**	1 401	**918**	1 209	**580**	641	**338**	568
Segarra	**1 160**	1 634	**1 047**	1 532	**838**	1 180	**209**	352
Segrià	**10 334**	11 085	**8 697**	9 442	**5 126**	5 487	**3 571**	3 955
Selva	**1 722**	2 372	**1 242**	1 899	**788**	1 144	**454**	755
Solsonès	**1 000**	1 280	**837**	1 158	**485**	670	**352**	488
Tarragonès	**1 788**	1 813	**1 459**	1 415	**968**	1 034	**491**	381
Terra Alta	**2 263**	2 431	**2 117**	2 225	**1 373**	1 388	**744**	837
Urgell	**2 231**	2 394	**1 916**	2 124	**1 359**	1 510	**557**	614
Val d'Aran	**202**	337	**195**	310	**135**	172	**60**	138
Vallès Occidental	**1 022**	1 540	**731**	1 186	**493**	825	**238**	361
Vallès Oriental	**2 481**	3 072	**1 799**	2 429	**1 188**	1 497	**611**	932
Catalunya	**86 667**	101 950	**70 327**	83 613	**45 190**	52 956	**25 137**	30 657
Províncies								
Barcelona	**20 983**	26 876	**15 480**	19 838	**9 992**	12 605	**5 488**	7 233
Girona	**13 026**	17 306	**10 427**	14 402	**6 318**	8 491	**4 109**	5 911
Lleida	**28 567**	32 537	**24 437**	28 448	**15 697**	17 708	**8 740**	10 740
Tarragona	**24 091**	25 231	**19 983**	20 925	**13 183**	14 152	**6 800**	6 773

1.13 Mà d'obra a les explotacions en unitats de treball any (UTA). (2/2).

	Mà d'obra assalariada							
	total		assalariats fixos		assalariats eventuals		assalariats (1) empreses contractades	
Comarques	1989	1982	1989	1982	1989	1982	1989	1982
Alt Camp	**352**	304	**194**	142	**149**	162	**9**	0
Alt Empordà	**537**	811	**335**	505	**177**	306	**25**	0
Alt Penedès	**686**	817	**326**	385	**337**	432	**23**	0
Alt Urgell	**129**	139	**116**	120	**7**	19	**6**	0
Alta Ribagorça	**25**	6	**21**	3	**4**	3	**0**	0
Anoia	**287**	419	**194**	333	**72**	86	**21**	0
Bages	**358**	334	**306**	244	**29**	90	**23**	0
Baix Camp	**881**	1 022	**484**	565	**367**	457	**30**	0
Baix Ebre	**903**	1 001	**526**	469	**296**	532	**81**	0
Baix Empordà	**344**	520	**239**	343	**85**	177	**20**	0
Baix Llobregat	**562**	744	**345**	373	**199**	371	**18**	0
Baix Penedès	**238**	222	**118**	120	**109**	102	**11**	0
Barcelonès	**76**	181	**66**	141	**10**	40	**0**	0
Berguedà	**191**	188	**152**	145	**18**	43	**21**	0
Cerdanya	**81**	225	**66**	156	**14**	69	**1**	0
Conca de Barberà	**248**	236	**169**	142	**59**	94	**20**	0
Garraf	**144**	191	**84**	134	**56**	57	**4**	0
Garrigues	**448**	459	**166**	196	**263**	263	**19**	0
Garrotxa	**540**	213	**418**	190	**28**	23	**94**	0
Gironès	**348**	402	**264**	295	**69**	107	**15**	0
Maresme	**1 633**	2 592	**1 389**	1 922	**229**	670	**15**	0
Montsià	**508**	428	**286**	148	**168**	280	**54**	0
Noguera	**549**	522	**347**	347	**173**	175	**29**	0
Osona	**606**	609	**495**	477	**68**	132	**43**	0
Pallars Jussà	**113**	95	**75**	63	**30**	32	**8**	0
Pallars Sobirà	**30**	186	**25**	148	**5**	38	**0**	0
Pla d'Urgell	**575**	413	**237**	222	**308**	191	**30**	0
Pla de l'Estany	**197**	140	**154**	100	**26**	40	**17**	0
Priorat	**202**	229	**104**	60	**88**	169	**10**	0
Ribera d'Ebre	**300**	259	**154**	89	**135**	170	**11**	0
Ripollès	**86**	192	**68**	134	**16**	58	**2**	0
Segarra	**113**	102	**78**	88	**21**	14	**14**	0
Segrià	**1 637**	1 643	**761**	730	**825**	913	**51**	0
Selva	**480**	473	**330**	251	**112**	222	**38**	0
Solsonès	**163**	122	**137**	105	**15**	17	**11**	0
Tarragonès	**329**	398	**190**	179	**129**	219	**10**	0
Terra Alta	**146**	206	**24**	56	**92**	150	**30**	0
Urgell	**315**	270	**133**	121	**152**	149	**30**	0
Val d'Aran	**7**	27	**7**	25	**0**	2	**0**	0
Vallès Occidental	**291**	354	**258**	295	**23**	59	**10**	0
Vallès Oriental	**682**	643	**504**	454	**143**	189	**35**	0
Catalunya	**16 340**	18 337	**10 345**	11 015	**5 106**	7 322	**889**	0
Províncies								
Barcelona	**5 503**	7 038	**4 114**	4 882	**1 178**	2 156	**211**	0
Girona	**2 599**	2 904	**1 862**	1 916	**524**	988	**213**	0
Lleida	**4 130**	4 089	**2 119**	2 247	**1 812**	1 842	**199**	0
Tarragona	**4 108**	4 306	**2 250**	1 970	**1 592**	2 336	**266**	0

(1) Al Cens agrari de 1982 no es va comptabilitzar els assalariats d'empreses contractades.

1.14 Mà d'obra familiar i assalariada fixa.

Nombre de persones

Comarques	Total 1989	Total 1982	Mà d'obra familiar: total 1989	total 1982	titular 1989	titular 1982	ajudes 1989	ajudes 1982	Assalariats fixos 1989	Assalariats fixos 1982
Alt Camp	**6 134**	5 952	**5 819**	5 799	**3 133**	3 333	**2 686**	2 466	**315**	153
Alt Empordà	**7 693**	8 798	**7 253**	8 270	**4 241**	5 145	**3 012**	3 125	**440**	528
Alt Penedès	**6 489**	7 374	**6 103**	6 977	**3 063**	3 652	**3 040**	3 325	**386**	397
Alt Urgell	**2 316**	3 414	**2 162**	3 293	**1 188**	1 637	**974**	1 656	**154**	121
Alta Ribagorça	**360**	365	**321**	362	**229**	229	**92**	133	**39**	3
Anoia	**3 532**	3 795	**3 279**	3 448	**2 187**	2 389	**1 092**	1 059	**253**	347
Bages	**4 903**	4 764	**4 460**	4 504	**2 874**	3 349	**1 586**	1 155	**443**	260
Baix Camp	**11 595**	11 353	**10 978**	10 737	**6 214**	6 734	**4 764**	4 003	**617**	616
Baix Ebre	**16 746**	17 721	**16 151**	17 227	**9 549**	10 523	**6 602**	6 704	**595**	494
Baix Empordà	**3 940**	5 416	**3 650**	4 997	**2 362**	2 846	**1 288**	2 151	**290**	419
Baix Llobregat	**4 853**	5 686	**4 403**	5 289	**2 576**	3 160	**1 827**	2 129	**450**	397
Baix Penedès	**2 369**	2 457	**2 214**	2 331	**1 172**	1 371	**1 042**	960	**155**	126
Barcelonès	**310**	586	**192**	429	**112**	217	**80**	212	**118**	157
Berguedà	**2 709**	2 908	**2 484**	2 749	**1 594**	1 732	**890**	1 017	**225**	159
Cerdanya	**1 107**	1 724	**1 027**	1 558	**488**	643	**539**	915	**80**	166
Conca de Barberà	**4 485**	4 270	**4 209**	4 095	**2 611**	2 811	**1 598**	1 284	**276**	175
Garraf	**1 230**	1 481	**1 118**	1 340	**724**	843	**394**	497	**112**	141
Garrigues	**7 325**	7 381	**7 110**	7 101	**3 958**	3 996	**3 152**	3 105	**215**	280
Garrotxa	**4 071**	3 911	**3 595**	3 717	**2 046**	2 210	**1 549**	1 507	**476**	194
Gironès	**3 918**	4 618	**3 570**	4 304	**2 221**	2 669	**1 349**	1 635	**348**	314
Maresme	**7 110**	8 178	**5 426**	6 203	**3 872**	3 864	**1 554**	2 339	**1 684**	1 975
Montsià	**9 295**	10 075	**8 948**	9 923	**5 913**	6 963	**3 035**	2 960	**347**	152
Noguera	**7 256**	8 886	**6 841**	8 514	**4 063**	4 458	**2 778**	4 056	**415**	372
Osona	**5 551**	7 718	**4 928**	7 218	**3 007**	3 860	**1 921**	3 358	**623**	500
Pallars Jussà	**2 179**	2 344	**2 067**	2 277	**1 408**	1 670	**659**	607	**112**	67
Pallars Sobirà	**1 508**	2 044	**1 473**	1 892	**786**	943	**687**	949	**35**	152
Pla d'Urgell	**5 220**	5 165	**4 920**	4 931	**2 724**	2 929	**2 196**	2 002	**300**	234
Pla de l'Estany	**1 991**	1 997	**1 803**	1 892	**980**	1 152	**823**	740	**188**	105
Priorat	**5 283**	5 304	**5 057**	5 230	**2 813**	3 272	**2 244**	1 958	**226**	74
Ribera d'Ebre	**6 645**	7 319	**6 459**	7 222	**3 761**	4 374	**2 698**	2 848	**186**	97
Ripollès	**1 894**	2 418	**1 787**	2 272	**1 096**	1 381	**691**	891	**107**	146
Segarra	**2 434**	2 954	**2 345**	2 866	**1 607**	2 023	**738**	843	**89**	88
Segrià	**17 855**	19 881	**16 937**	19 133	**7 988**	8 516	**8 949**	10 617	**918**	748
Selva	**3 948**	5 221	**3 519**	4 953	**2 462**	3 398	**1 057**	1 555	**429**	268
Solsonès	**1 571**	2 546	**1 397**	2 435	**932**	1 073	**465**	1 362	**174**	111
Tarragonès	**5 851**	5 071	**5 587**	4 872	**3 025**	3 146	**2 562**	1 726	**264**	199
Terra Alta	**5 387**	6 853	**5 353**	6 778	**3 094**	3 437	**2 259**	3 341	**34**	75
Urgell	**4 825**	4 747	**4 664**	4 621	**2 750**	2 876	**1 914**	1 745	**161**	126
Val d'Aran	**547**	609	**534**	584	**352**	322	**182**	262	**13**	25
Vallès Occidental	**2 416**	3 530	**2 093**	3 221	**1 425**	2 131	**668**	1 090	**323**	309
Vallès Oriental	**4 902**	6 758	**4 283**	6 283	**3 154**	3 933	**1 129**	2 350	**619**	475
Catalunya	**199 753**	223 592	**186 519**	211 847	**109 754**	125 210	**76 765**	86 637	**13 234**	11 745
Províncies										
Barcelona	**44 017**	52 663	**38 779**	47 572	**24 596**	29 140	**14 183**	18 432	**5 238**	5 091
Girona	**27 930**	33 203	**25 602**	31 122	**15 590**	19 066	**10 012**	12 056	**2 328**	2 081
Lleida	**53 951**	61 238	**51 300**	58 826	**28 223**	30 931	**23 077**	27 895	**2 651**	2 412
Tarragona	**73 855**	76 488	**70 838**	74 327	**41 345**	46 073	**29 493**	28 254	**3 017**	2 161

1.15 Associacionisme agrari. Nombre d'explotacions censades que pertanyen a alguna cooperativa o societat agrària de transformació (SAT) i sindicat.

Nombre d'explotacions

Comarques	Total explotacions	Cooperativa o SAT: comercialització	subministrament	serveis	plurifuncional	transformació en regadiu	Sindicat agrari
Alt Camp	3 186	249	5	6	2 229	14	300
Alt Empordà	4 478	624	61	124	326	164	147
Alt Penedès	3 142	428	46	18	550	1	369
Alt Urgell	1 277	511	217	56	529	5	4
Alta Ribagorça	266	1	2	124	1	0	1
Anoia	2 252	52	49	70	629	4	193
Bages	3 037	351	686	212	202	1	359
Baix Camp	6 374	172	34	26	3 208	17	461
Baix Ebre	9 720	1 317	68	182	2 405	14	143
Baix Empordà	2 446	86	69	146	70	2	114
Baix Llobregat	2 661	81	221	25	233	2	335
Baix Penedès	1 202	8	4	0	898	2	6
Barcelonès	127	12	3	0	0	0	9
Berguedà	1 691	10	11	15	538	3	99
Cerdanya	538	210	401	0	0	0	8
Conca de Barberà	2 673	251	17	12	1 694	9	94
Garraf	756	69	7	4	174	0	96
Garrigues	4 015	369	150	226	3 030	2	213
Garrotxa	2 139	31	101	15	281	2	75
Gironès	2 326	71	94	87	24	0	23
Maresme	4 206	97	13	4	281	4	430
Montsià	5 968	1 160	25	60	1 970	9	80
Noguera	4 209	628	375	294	1 123	1	431
Osona	3 201	139	939	125	315	0	241
Pallars Jussà	1 484	119	333	26	464	1	7
Pallars Sobirà	876	95	31	118	255	2	2
Pla d'Urgell	2 778	133	133	73	1 483	9	376
Pla de l'Estany	1 013	29	174	73	258	6	28
Priorat	2 917	231	8	4	1 986	66	221
Ribera d'Ebre	3 823	104	102	4	1 923	97	99
Ripollès	1 180	25	181	12	24	0	22
Segarra	1 628	18	2	56	988	12	187
Segrià	8 146	2 319	1 715	618	2 416	95	354
Selva	2 603	141	43	81	27	1	277
Solsonès	998	32	146	16	18	0	7
Tarragonès	3 110	612	19	1	1 608	13	151
Terra Alta	3 127	210	4	4	1 638	5	146
Urgell	2 778	271	186	382	1 471	16	266
Val d'Aran	373	0	8	11	84	0	0
Vallès Occidental	1 519	89	72	18	222	3	74
Vallès Oriental	3 312	106	126	35	48	2	340
Catalunya	113 555	11 461	6 881	3 363	35 623	584	6 788
Províncies							
Barcelona	25 920	1 430	2 176	517	3 169	20	2 532
Girona	16 380	1 060	923	539	1 008	175	695
Lleida	29 091	4 657	3 496	2 008	11 875	143	1 860
Tarragona	42 164	4 314	286	299	19 571	246	1 701

2. Dades municipals

2.01 Nombre d'explotacions censades.

Municipis	Total		Amb terres: total		Amb terres: amb SAU		Amb terres: sense SAU		Sense terres	
	1989	1982	**1989**	1982	**1989**	1982	**1989**	1982	**1989**	1982
Alt Camp	**3186**	3367	**3159**	3338	**2897**	3132	**262**	206	**27**	29
Aiguamúrcia	**149**	127	**143**	127	**136**	123	**7**	4	**6**	0
Alcover	**366**	452	**364**	448	**337**	411	**27**	37	**2**	4
Alió	**44**	53	**43**	52	**41**	52	**2**	0	**1**	1
Bràfim	**62**	57	**61**	55	**60**	55	**1**	0	**1**	2
Cabra del Camp	**107**	121	**102**	116	**76**	90	**26**	26	**5**	5
Figuerola del Camp	**84**	87	**84**	87	**75**	84	**9**	3	**0**	0
Masllorenç	**23**	34	**21**	34	**18**	30	**3**	4	**2**	0
Masó, la	**66**	95	**66**	95	**65**	94	**1**	1	**0**	0
Milà, el	**61**	73	**60**	73	**60**	70	**0**	3	**1**	0
Mont-ral	**50**	48	**50**	48	**36**	36	**14**	12	**0**	0
Montferri	**75**	93	**75**	93	**62**	85	**13**	8	**0**	0
Nulles	**49**	55	**49**	55	**49**	55	**0**	0	**0**	0
Pla de Santa Maria, el	**181**	183	**180**	177	**169**	172	**11**	5	**1**	6
Pont d'Armentera, el	**69**	44	**68**	44	**62**	40	**6**	4	**1**	0
Puigpelat	**67**	77	**66**	77	**66**	77	**0**	0	**1**	0
Querol	**50**	97	**50**	95	**40**	39	**10**	56	**0**	2
Riba, la	**46**	31	**46**	31	**22**	17	**24**	14	**0**	0
Rodonyà	**45**	45	**44**	42	**43**	42	**1**	0	**1**	3
Rourell, el	**43**	48	**43**	48	**41**	48	**2**	0	**0**	0
Vallmoll	**153**	157	**153**	157	**150**	156	**3**	1	**0**	0
Valls	**1060**	1002	**1058**	1000	**967**	973	**91**	27	**2**	2
Vila-rodona	**189**	226	**186**	224	**177**	223	**9**	1	**3**	2
Vilabella	**147**	162	**147**	160	**145**	160	**2**	0	**0**	2
Alt Empordà	**4478**	5279	**4451**	5249	**3405**	4321	**1046**	928	**27**	30
Agullana	**93**	95	**93**	95	**61**	80	**32**	15	**0**	0
Albanyà	**65**	69	**64**	67	**22**	24	**42**	43	**1**	2
Armentera, l'	**54**	62	**52**	60	**47**	56	**5**	4	**2**	2
Avinyonet de Puigventós	**35**	33	**35**	33	**32**	33	**3**	0	**0**	0
Bàscara	**72**	82	**70**	82	**63**	75	**7**	7	**2**	0
Biure	**48**	85	**48**	85	**34**	65	**14**	20	**0**	0
Boadella d'Empordà	**70**	75	**70**	74	**46**	59	**24**	15	**0**	1
Borrassà	**64**	99	**62**	94	**56**	89	**6**	5	**2**	5
Cabanelles	**79**	90	**79**	90	**61**	71	**18**	19	**0**	0
Cabanes	**117**	155	**116**	155	**109**	154	**7**	1	**1**	0
Cadaqués	**40**	16	**40**	16	**9**	12	**31**	4	**0**	0
Cantallops	**87**	86	**87**	86	**75**	74	**12**	12	**0**	0
Capmany	**113**	135	**113**	133	**84**	112	**29**	21	**0**	2
Castelló d'Empúries	**123**	157	**118**	156	**114**	154	**4**	2	**5**	1
Cistella	**68**	83	**68**	83	**49**	56	**19**	27	**0**	0
Colera	**45**	44	**45**	43	**30**	34	**15**	9	**0**	1
Darnius	**78**	147	**78**	147	**38**	111	**40**	36	**0**	0
Escala, l'	**22**	33	**22**	33	**20**	32	**2**	1	**0**	0
Espolla	**78**	86	**78**	86	**68**	80	**10**	6	**0**	0
Far d'Empordà, el	**51**	54	**50**	54	**48**	54	**2**	0	**1**	0
Figueres	**65**	83	**65**	83	**63**	81	**2**	2	**0**	0
Fortià	**44**	58	**44**	58	**40**	58	**4**	0	**0**	0
Garrigàs	**80**	99	**79**	99	**58**	81	**21**	18	**1**	0
Garriguella	**139**	145	**139**	145	**99**	122	**40**	23	**0**	0
Jonquera, la	**96**	118	**95**	117	**45**	64	**50**	53	**1**	1
Lladó	**54**	63	**54**	63	**48**	58	**6**	5	**0**	0
Llançà	**168**	226	**168**	226	**110**	145	**58**	81	**0**	0
Llers	**61**	121	**61**	121	**55**	85	**6**	36	**0**	0
Maçanet de Cabrenys	**87**	83	**87**	81	**47**	55	**40**	26	**0**	2
Masarac	**53**	58	**53**	58	**49**	57	**4**	1	**0**	0
Mollet de Peralada	**32**	42	**31**	42	**30**	42	**1**	0	**1**	0
Navata	**85**	82	**85**	80	**73**	75	**12**	5	**0**	2

2.01 Nombre d'explotacions censades.

Municipis	Total 1989	Total 1982	Amb terres total 1989	Amb terres total 1982	Amb terres amb SAU 1989	Amb terres amb SAU 1982	Amb terres sense SAU 1989	Amb terres sense SAU 1982	Sense terres 1989	Sense terres 1982
Ordis	**49**	60	**49**	59	**37**	47	**12**	12	**0**	1
Palau de Santa Eulàlia	**35**	44	**35**	44	**24**	23	**11**	21	**0**	0
Palau-saverdera	**123**	153	**122**	153	**94**	152	**28**	1	**1**	0
Pau	**59**	72	**58**	72	**55**	66	**3**	6	**1**	0
Pedret i Marzà	**39**	39	**38**	38	**35**	34	**3**	4	**1**	1
Peralada	**144**	136	**144**	136	**142**	134	**2**	2	**0**	0
Pont de Molins	**45**	55	**45**	55	**38**	52	**7**	3	**0**	0
Pontós	**53**	54	**53**	54	**41**	47	**12**	7	**0**	0
Port de la Selva, el	**86**	82	**86**	82	**45**	12	**41**	70	**0**	0
Portbou	**11**	4	**10**	4	**6**	0	**4**	4	**1**	0
Rabós	**66**	70	**66**	70	**44**	54	**22**	16	**0**	0
Riumors	**35**	40	**34**	40	**32**	40	**2**	0	**1**	0
Roses	**114**	100	**114**	100	**79**	77	**35**	23	**0**	0
Sant Climent Sescebes	**77**	61	**77**	61	**59**	59	**18**	2	**0**	0
Sant Llorenç de la Muga	**61**	73	**61**	73	**27**	36	**34**	37	**0**	0
Sant Miquel de Fluvià	**18**	31	**18**	31	**12**	19	**6**	12	**0**	0
Sant Mori	**51**	63	**49**	63	**19**	30	**30**	33	**2**	0
Sant Pere Pescador	**93**	131	**93**	131	**86**	130	**7**	1	**0**	0
Santa Llogaia d'Àlguema	**17**	18	**17**	18	**15**	18	**2**	0	**0**	0
Saus	**44**	70	**44**	70	**39**	63	**5**	7	**0**	0
Selva de Mar, la	**46**	50	**46**	50	**22**	24	**24**	26	**0**	0
Siurana	**29**	29	**29**	29	**29**	29	**0**	0	**0**	0
Terrades	**97**	116	**97**	115	**48**	64	**49**	51	**0**	1
Torroella de Fluvià	**53**	74	**53**	74	**52**	73	**1**	1	**0**	0
Vajol, la	**9**	13	**9**	13	**1**	7	**8**	6	**0**	0
Ventalló	**145**	169	**144**	167	**127**	155	**17**	12	**1**	2
Vila-sacra	**38**	59	**38**	59	**37**	59	**1**	0	**0**	0
Vilabertran	**54**	42	**53**	41	**52**	41	**1**	0	**1**	1
Viladamat	**56**	73	**56**	72	**46**	64	**10**	8	**0**	1
Vilafant	**49**	75	**49**	75	**42**	75	**7**	0	**0**	0
Vilajuïga	**109**	125	**108**	125	**78**	91	**30**	34	**1**	0
Vilamacolum	**36**	47	**36**	47	**36**	47	**0**	0	**0**	0
Vilamalla	**38**	61	**38**	57	**35**	56	**3**	1	**0**	4
Vilamaniscle	**50**	52	**50**	52	**27**	41	**23**	11	**0**	0
Vilanant	**56**	49	**56**	49	**41**	36	**15**	13	**0**	0
Vilaür	**27**	25	**27**	25	**20**	18	**7**	7	**0**	0
Alt Penedès	**3142**	3690	**3121**	3670	**2935**	3518	**186**	152	**21**	20
Avinyonet del Penedès	**147**	170	**147**	170	**146**	167	**1**	3	**0**	0
Cabanyes, les	**14**	35	**14**	35	**14**	35	**0**	0	**0**	0
Castellví de la Marca	**190**	191	**189**	191	**182**	185	**7**	6	**1**	0
Font-rubí	**268**	281	**268**	280	**247**	265	**21**	15	**0**	1
Gelida	**143**	155	**140**	152	**121**	132	**19**	20	**3**	3
Granada, la	**84**	98	**83**	98	**82**	98	**1**	0	**1**	0
Mediona	**164**	200	**161**	197	**136**	180	**25**	17	**3**	3
Olèrdola	**92**	119	**91**	119	**90**	117	**1**	2	**1**	0
Pacs del Penedès	**40**	61	**40**	60	**39**	60	**1**	0	**0**	1
Pla del Penedès, el	**114**	143	**114**	143	**111**	143	**3**	0	**0**	0
Pontons	**28**	30	**28**	30	**22**	28	**6**	2	**0**	0
Puigdàlber	**8**	24	**8**	24	**7**	24	**1**	0	**0**	0
Sant Cugat Sesgarrigues	**74**	81	**74**	81	**74**	80	**0**	1	**0**	0
Sant Llorenç d'Hortons	**104**	106	**104**	106	**100**	105	**4**	1	**0**	0
Sant Martí Sarroca	**278**	336	**278**	334	**271**	322	**7**	12	**0**	2
Sant Pere de Riudebitlles	**80**	133	**78**	131	**72**	118	**6**	13	**2**	2
Sant Quintí de Mediona	**149**	192	**146**	189	**122**	167	**24**	22	**3**	3
Sant Sadurní d'Anoia	**107**	140	**105**	140	**96**	134	**9**	6	**2**	0
Santa Fe del Penedès	**36**	37	**36**	37	**34**	35	**2**	2	**0**	0
Santa Margarida i els Monjos	**112**	137	**111**	136	**102**	127	**9**	9	**1**	1
Subirats	**331**	382	**328**	380	**315**	374	**13**	6	**3**	2

2.01 Nombre d'explotacions censades.

Municipis	Total 1989	Total 1982	Amb terres total 1989	Amb terres total 1982	Amb terres amb SAU 1989	Amb terres amb SAU 1982	Amb terres sense SAU 1989	Amb terres sense SAU 1982	Sense terres 1989	Sense terres 1982
Torrelavit	**192**	156	**192**	154	**178**	150	**14**	4	**0**	2
Torrelles de Foix	**119**	158	**119**	158	**109**	148	**10**	10	**0**	0
Vilafranca del Penedès	**163**	207	**162**	207	**161**	207	**1**	0	**1**	0
Vilobí del Penedès	**105**	118	**105**	118	**104**	117	**1**	1	**0**	0
Alt Urgell	**1277**	1721	**1265**	1685	**1125**	1441	**140**	244	**12**	36
Aàs i Cerc	**63**	130	**63**	130	**56**	116	**7**	14	**0**	0
Aristot i Toloriu	**45**	52	**45**	52	**43**	48	**2**	4	**0**	0
Arsèguel	**18**	23	**18**	23	**15**	20	**3**	3	**0**	0
Bassella	**75**	90	**75**	89	**70**	72	**5**	17	**0**	1
Cabó	**41**	41	**40**	41	**38**	38	**2**	3	**1**	0
Cava	**16**	10	**16**	10	**13**	7	**3**	3	**0**	0
Coll de Nargó	**165**	190	**163**	188	**149**	173	**14**	15	**2**	2
Estamariu	**27**	26	**26**	26	**24**	24	**2**	2	**1**	0
Fígols i Alinyà	**82**	112	**82**	97	**78**	95	**4**	2	**0**	15
Josa i Tuixén	**23**	32	**21**	30	**18**	22	**3**	8	**2**	2
Montferrer i Castellbò	**108**	160	**107**	160	**95**	98	**12**	62	**1**	0
Oliana	**97**	123	**94**	122	**66**	83	**28**	39	**3**	1
Organyà	**54**	83	**54**	68	**51**	68	**3**	0	**0**	15
Peramola	**74**	91	**74**	91	**63**	69	**11**	22	**0**	0
Ribera d'Urgellet	**121**	190	**121**	190	**106**	169	**15**	21	**0**	0
Seu d'Urgell, la	**60**	94	**60**	94	**56**	92	**4**	2	**0**	0
Valls d'Aguilar, les	**46**	78	**46**	78	**44**	70	**2**	8	**0**	0
Valls del Valira, les	**113**	145	**113**	145	**103**	142	**10**	3	**0**	0
Vansa i Fórnols, la	**49**	51	**47**	51	**37**	35	**10**	16	**2**	0
Alta Ribagorça	**266**	256	**264**	252	**258**	227	**6**	25	**2**	4
Barruera	**97**	102	**96**	99	**96**	95	**0**	4	**1**	3
Pont de Suert, el	**101**	94	**100**	93	**97**	78	**3**	15	**1**	1
Vilaller	**68**	60	**68**	60	**65**	54	**3**	6	**0**	0
Anoia	**2252**	2419	**2211**	2396	**1728**	2161	**483**	235	**41**	23
Argençola	**83**	100	**83**	99	**59**	84	**24**	15	**0**	1
Bellprat	**50**	49	**50**	49	**39**	38	**11**	11	**0**	0
Bruc, el	**51**	62	**49**	62	**34**	57	**15**	5	**2**	0
Cabrera d'Igualada	**28**	30	**28**	30	**20**	29	**8**	1	**0**	0
Calaf	**37**	46	**27**	44	**25**	44	**2**	0	**10**	2
Calonge de Segarra	**65**	64	**63**	62	**52**	62	**11**	0	**2**	2
Capellades	**20**	27	**20**	26	**13**	24	**7**	2	**0**	1
Carme	**64**	91	**63**	91	**45**	79	**18**	12	**1**	0
Castellfollit de Riubregós	**53**	52	**53**	51	**41**	50	**12**	1	**0**	1
Castellolí	**55**	66	**55**	66	**44**	57	**11**	9	**0**	0
Copons	**58**	65	**58**	65	**45**	50	**13**	15	**0**	0
Hostalets de Pierola, els	**75**	79	**73**	79	**52**	64	**21**	15	**2**	0
Igualada	**8**	10	**8**	10	**8**	10	**0**	0	**0**	0
Jorba	**82**	90	**80**	90	**61**	77	**19**	13	**2**	0
Llacuna, la	**164**	86	**161**	86	**87**	85	**74**	1	**3**	0
Masquefa	**53**	53	**52**	51	**39**	49	**13**	2	**1**	2
Molsosa, la	**30**	32	**30**	32	**27**	32	**3**	0	**0**	0
Montmaneu	**46**	54	**46**	54	**38**	51	**8**	3	**0**	0
Òdena	**186**	234	**186**	230	**160**	205	**26**	25	**0**	4
Orpí	**49**	50	**49**	50	**27**	39	**22**	11	**0**	0
Piera	**198**	214	**195**	214	**174**	209	**21**	5	**3**	0
Pobla de Claramunt, la	**70**	88	**70**	88	**45**	49	**25**	39	**0**	0
Prats de Rei, els	**75**	92	**73**	89	**70**	89	**3**	0	**2**	3
Pujalt	**54**	64	**53**	64	**46**	63	**7**	1	**1**	0
Rubió	**54**	51	**54**	51	**42**	50	**12**	1	**0**	0
Sant Martí de Tous	**138**	147	**136**	145	**123**	130	**13**	15	**2**	2
Sant Martí Sesgueioles	**14**	31	**14**	31	**14**	31	**0**	0	**0**	0
Sant Pere Sallavinera	**37**	52	**37**	50	**36**	49	**1**	1	**0**	2

2.01 Nombre d'explotacions censades.

Municipis	Total 1989	Total 1982	Amb terres total 1989	Amb terres total 1982	Amb terres amb SAU 1989	Amb terres amb SAU 1982	Amb terres sense SAU 1989	Amb terres sense SAU 1982	Sense terres 1989	Sense terres 1982
Santa Margarida de Montbui	**95**	104	**91**	102	**86**	100	**5**	2	**4**	2
Santa Maria de Miralles	**57**	49	**56**	49	**33**	40	**23**	9	**1**	0
Torre de Claramunt, la	**55**	49	**55**	49	**38**	45	**17**	4	**0**	0
Vallbona d'Anoia	**33**	29	**31**	29	**29**	29	**2**	0	**2**	0
Veciana	**87**	83	**86**	82	**52**	65	**34**	17	**1**	1
Vilanova del Camí	**28**	26	**26**	26	**24**	26	**2**	0	**2**	0
Bages	**3037**	3429	**2927**	3342	**2477**	2962	**450**	380	**110**	87
Aguilar de Segarra	**83**	82	**83**	82	**70**	75	**13**	7	**0**	0
Artés	**128**	203	**121**	201	**111**	194	**10**	7	**7**	2
Avinyó	**127**	176	**124**	168	**89**	141	**35**	27	**3**	8
Balsareny	**123**	140	**119**	136	**97**	121	**22**	15	**4**	4
Calders	**95**	96	**91**	96	**68**	83	**23**	13	**4**	0
Callús	**28**	35	**28**	35	**25**	35	**3**	0	**0**	0
Cardona	**142**	135	**132**	131	**123**	130	**9**	1	**10**	4
Castellbell i el Vilar	**105**	142	**104**	141	**72**	95	**32**	46	**1**	1
Castellfollit del Boix	**85**	104	**85**	104	**73**	89	**12**	15	**0**	0
Castellgalí	**69**	75	**69**	74	**52**	61	**17**	13	**0**	1
Castellnou de Bages	**21**	44	**21**	44	**13**	33	**8**	11	**0**	0
Estany, l'	**40**	39	**38**	39	**33**	37	**5**	2	**2**	0
Fonollosa	**158**	196	**154**	191	**133**	175	**21**	16	**4**	5
Gaià	**51**	54	**49**	54	**38**	51	**11**	3	**2**	0
Manresa	**350**	367	**337**	367	**326**	363	**11**	4	**13**	0
Marganell	**25**	29	**24**	29	**22**	27	**2**	2	**1**	0
Moià	**197**	227	**185**	214	**153**	181	**32**	33	**12**	13
Monistrol de Calders	**51**	44	**50**	41	**32**	28	**18**	13	**1**	3
Monistrol de Montserrat	**21**	12	**21**	12	**17**	11	**4**	1	**0**	0
Mura	**35**	41	**35**	41	**17**	24	**18**	17	**0**	0
Navarcles	**44**	54	**43**	51	**38**	47	**5**	4	**1**	3
Navàs	**80**	128	**74**	108	**60**	97	**14**	11	**6**	20
Pont de Vilomara i Rocafort, el	**62**	34	**61**	34	**57**	31	**4**	3	**1**	0
Rajadell	**68**	65	**67**	65	**57**	56	**10**	9	**1**	0
Sallent	**114**	108	**113**	106	**98**	103	**15**	3	**1**	2
Sant Feliu Sasserra	**56**	87	**52**	85	**46**	74	**6**	11	**4**	2
Sant Fruitós de Bages	**117**	75	**112**	74	**112**	74	**0**	0	**5**	1
Sant Joan de Vilatorrada	**54**	69	**50**	69	**48**	68	**2**	1	**4**	0
Sant Mateu de Bages	**112**	107	**103**	107	**76**	83	**27**	24	**9**	0
Sant Salvador de Guardiola	**60**	51	**58**	49	**52**	49	**6**	0	**2**	2
Sant Vicenç de Castellet	**33**	22	**33**	21	**28**	20	**5**	1	**0**	1
Santa Maria d'Oló	**107**	118	**107**	117	**89**	86	**18**	31	**0**	1
Santpedor	**106**	120	**101**	118	**98**	115	**3**	3	**5**	2
Súria	**68**	126	**62**	114	**46**	95	**16**	19	**6**	12
Talamanca	**22**	24	**21**	24	**8**	10	**13**	14	**1**	0
Baix Camp	**6374**	6830	**6332**	6810	**5487**	6156	**845**	654	**42**	20
Albiol, l'	**57**	68	**57**	68	**25**	44	**32**	24	**0**	0
Aleixar, l'	**254**	274	**252**	274	**239**	265	**13**	9	**2**	0
Alforja	**412**	455	**410**	455	**329**	424	**81**	31	**2**	0
Almoster	**85**	103	**85**	101	**65**	80	**20**	21	**0**	2
Argentera, l'	**51**	59	**51**	59	**40**	46	**11**	13	**0**	0
Borges del Camp, les	**220**	315	**217**	311	**159**	234	**58**	77	**3**	4
Botarell	**158**	122	**156**	122	**152**	121	**4**	1	**2**	0
Cambrils	**425**	352	**422**	352	**405**	348	**17**	4	**3**	0
Capafonts	**49**	64	**49**	64	**24**	37	**25**	27	**0**	0
Castellvell del Camp	**43**	60	**42**	59	**34**	59	**8**	0	**1**	1
Colldejou	**57**	57	**57**	57	**48**	54	**9**	3	**0**	0
Duesaigües	**86**	113	**85**	113	**63**	87	**22**	26	**1**	0
Febró, la	**45**	47	**45**	47	**17**	19	**28**	28	**0**	0
Maspujols	**73**	80	**73**	80	**54**	67	**19**	13	**0**	0
Mont-roig del Camp	**401**	479	**396**	477	**357**	462	**39**	15	**5**	2

2.01 Nombre d'explotacions censades.

Municipis	Total 1989	Total 1982	Amb terres: total 1989	Amb terres: total 1982	Amb terres: amb SAU 1989	Amb terres: amb SAU 1982	Amb terres: sense SAU 1989	Amb terres: sense SAU 1982	Sense terres 1989	Sense terres 1982
Montbrió del Camp	**221**	208	**219**	207	**210**	205	**9**	2	**2**	1
Prades	**201**	270	**200**	269	**106**	142	**94**	127	**1**	1
Pratdip	**137**	181	**136**	179	**113**	144	**23**	35	**1**	2
Reus	**938**	1060	**927**	1059	**806**	1012	**121**	47	**11**	1
Riudecanyes	**202**	197	**201**	197	**167**	161	**34**	36	**1**	0
Riudecols	**171**	178	**170**	177	**156**	174	**14**	3	**1**	1
Riudoms	**693**	643	**693**	642	**685**	640	**8**	2	**0**	1
Selva del Camp, la	**643**	658	**642**	658	**602**	639	**40**	19	**1**	0
Vandellòs	**327**	363	**324**	360	**276**	319	**48**	41	**3**	3
Vilanova d'Escornalbou	**134**	138	**134**	137	**99**	119	**35**	18	**0**	1
Vilaplana	**108**	128	**107**	128	**80**	98	**27**	30	**1**	0
Vinyols i els Arcs	**183**	158	**182**	158	**176**	156	**6**	2	**1**	0
Baix Ebre	**9720**	10586	**9691**	10577	**9050**	10354	**641**	223	**29**	9
Aldea, l' (1)	**404**	0	**404**	0	**381**	0	**23**	0	**0**	0
Aldover	**315**	371	**312**	371	**294**	368	**18**	3	**3**	0
Alfara de Carles	**98**	149	**98**	149	**76**	141	**22**	8	**0**	0
Ametlla de Mar, l'	**898**	746	**898**	745	**883**	741	**15**	4	**0**	1
Benifallet	**240**	252	**240**	252	**224**	238	**16**	14	**0**	0
Camarles	**433**	486	**431**	484	**423**	478	**8**	6	**2**	2
Deltebre	**1148**	1260	**1146**	1258	**1137**	1254	**9**	4	**2**	2
Paüls	**209**	237	**209**	237	**184**	211	**25**	26	**0**	0
Perelló, el	**1333**	1416	**1327**	1415	**1253**	1375	**74**	40	**6**	1
Roquetes	**1202**	1087	**1199**	1087	**1081**	1074	**118**	13	**3**	0
Sant Jaume d'Enveja	**547**	701	**543**	700	**542**	697	**1**	3	**4**	1
Tivenys	**231**	239	**231**	239	**218**	232	**13**	7	**0**	0
Tortosa (1)	**2301**	3187	**2296**	3185	**2031**	3105	**265**	80	**5**	2
Xerta	**361**	455	**357**	455	**323**	440	**34**	15	**4**	0
Baix Empordà	**2446**	2893	**2425**	2879	**2133**	2670	**292**	209	**21**	14
Albons	**66**	80	**66**	80	**62**	75	**4**	5	**0**	0
Begur	**28**	40	**27**	40	**21**	36	**6**	4	**1**	0
Bellcaire d'Empordà	**53**	66	**53**	66	**51**	66	**2**	0	**0**	0
Bisbal d'Empordà, la	**72**	89	**70**	89	**67**	87	**3**	2	**2**	0
Calonge	**190**	202	**190**	202	**158**	176	**32**	26	**0**	0
Castell-Platja d'Aro	**45**	69	**45**	67	**44**	65	**1**	2	**0**	2
Colomers	**26**	37	**26**	37	**21**	33	**5**	4	**0**	0
Corçà	**82**	88	**79**	88	**72**	83	**7**	5	**3**	0
Cruïlles,Monells i S.Sadurní H.	**132**	138	**132**	138	**106**	122	**26**	16	**0**	0
Foixà	**85**	96	**84**	96	**55**	84	**29**	12	**1**	0
Fontanilles	**31**	37	**30**	37	**29**	37	**1**	0	**1**	0
Forallac	**134**	174	**134**	174	**124**	166	**10**	8	**0**	0
Garrigoles	**52**	52	**52**	52	**40**	46	**12**	6	**0**	0
Gualta	**55**	52	**55**	51	**54**	51	**1**	0	**0**	1
Jafre	**49**	57	**49**	57	**44**	53	**5**	4	**0**	0
Mont-ras	**33**	32	**32**	32	**32**	31	**0**	1	**1**	0
Palafrugell	**71**	89	**69**	89	**67**	87	**2**	2	**2**	0
Palamós	**41**	45	**41**	45	**41**	43	**0**	2	**0**	0
Palau-sator	**47**	53	**47**	53	**45**	51	**2**	2	**0**	0
Pals	**135**	156	**135**	156	**127**	152	**8**	4	**0**	0
Parlavà	**36**	45	**34**	44	**34**	43	**0**	1	**2**	1
Pera, la	**94**	91	**92**	89	**71**	76	**21**	13	**2**	2
Regencós	**24**	32	**24**	32	**23**	28	**1**	4	**0**	0
Rupià	**44**	41	**44**	39	**35**	32	**9**	7	**0**	2
Sant Feliu de Guíxols	**63**	87	**63**	87	**49**	72	**14**	15	**0**	0
Santa Cristina d'Aro	**61**	82	**61**	81	**42**	65	**19**	16	**0**	1
Serra de Daró	**44**	54	**43**	54	**37**	53	**6**	1	**1**	0
Tallada d'Empordà, la	**90**	84	**90**	82	**79**	75	**11**	7	**0**	2
Torrent	**25**	32	**25**	32	**25**	32	**0**	0	**0**	0

(1) L'Aldea s'ha segregat de Tortosa.

2.01 Nombre d'explotacions censades.

Municipis	Total 1989	Total 1982	Amb terres: total 1989	Amb terres: total 1982	Amb terres: amb SAU 1989	Amb terres: amb SAU 1982	Amb terres: sense SAU 1989	Amb terres: sense SAU 1982	Sense terres 1989	Sense terres 1982
Torroella de Montgrí	**207**	271	**205**	271	**182**	251	**23**	20	**2**	0
Ullà	**65**	83	**64**	82	**58**	80	**6**	2	**1**	1
Ullastret	**44**	39	**44**	39	**43**	39	**1**	0	**0**	0
Ultramort	**25**	32	**24**	31	**21**	31	**3**	0	**1**	1
Vall-llobrega	**23**	29	**23**	29	**23**	29	**0**	0	**0**	0
Verges	**126**	167	**125**	167	**115**	163	**10**	4	**1**	0
Vilopriu	**48**	72	**48**	71	**36**	57	**12**	14	**0**	1
Baix Llobregat	**2661**	3212	**2575**	3180	**2291**	2934	**284**	246	**86**	32
Abrera	**57**	68	**57**	68	**49**	66	**8**	2	**0**	0
Begues	**45**	86	**45**	85	**34**	69	**11**	16	**0**	1
Castelldefels	**54**	126	**53**	126	**22**	66	**31**	60	**1**	0
Castellví de Rosanes	**39**	39	**39**	39	**34**	34	**5**	5	**0**	0
Cervelló	**41**	28	**40**	28	**27**	22	**13**	6	**1**	0
Collbató	**42**	52	**42**	52	**32**	39	**10**	13	**0**	0
Corbera de Llobregat	**51**	63	**50**	63	**35**	56	**15**	7	**1**	0
Cornellà de Llobregat	**41**	90	**39**	86	**37**	86	**2**	0	**2**	4
Esparreguera	**93**	68	**82**	68	**73**	65	**9**	3	**11**	0
Gavà	**185**	154	**165**	153	**146**	146	**19**	7	**20**	1
Martorell	**63**	110	**57**	110	**49**	108	**8**	2	**6**	0
Molins de Rei	**152**	197	**151**	197	**135**	182	**16**	15	**1**	0
Olesa de Montserrat	**187**	208	**183**	207	**170**	198	**13**	9	**4**	1
Pallejà	**63**	68	**63**	68	**55**	63	**8**	5	**0**	0
Papiol, el	**86**	84	**84**	76	**73**	73	**11**	3	**2**	8
Prat de Llobregat, el	**178**	297	**174**	288	**156**	283	**18**	5	**4**	9
Sant Andreu de la Barca	**9**	22	**9**	22	**6**	22	**3**	0	**0**	0
Sant Boi de Llobregat	**230**	285	**222**	284	**212**	280	**10**	4	**8**	1
Sant Climent de Llobregat	**159**	153	**154**	153	**137**	133	**17**	20	**5**	0
Sant Esteve Sesrovires	**103**	116	**99**	114	**94**	110	**5**	4	**4**	2
Sant Feliu de Llobregat	**134**	221	**133**	219	**123**	199	**10**	20	**1**	2
Sant Joan Despí	**94**	109	**94**	109	**93**	109	**1**	0	**0**	0
Sant Vicenç dels Horts	**95**	74	**88**	74	**85**	74	**3**	0	**7**	0
Santa Coloma de Cervelló	**127**	134	**124**	131	**116**	127	**8**	4	**3**	3
Torrelles de Llobregat	**106**	110	**106**	110	**102**	101	**4**	9	**0**	0
Vallirana	**28**	25	**26**	25	**18**	20	**8**	5	**2**	0
Viladecans	**199**	225	**196**	225	**178**	203	**18**	22	**3**	0
Baix Penedès	**1202**	1386	**1185**	1376	**1088**	1293	**97**	83	**17**	10
Albinyana	**93**	109	**90**	109	**88**	107	**2**	2	**3**	0
Arboç, l'	**106**	151	**106**	151	**102**	141	**4**	10	**0**	0
Banyeres del Penedès	**101**	117	**98**	115	**90**	113	**8**	2	**3**	2
Bellvei	**65**	106	**63**	105	**63**	105	**0**	0	**2**	1
Bisbal del Penedès, la	**214**	220	**210**	218	**182**	191	**28**	27	**4**	2
Calafell	**111**	146	**111**	146	**100**	142	**11**	4	**0**	0
Cunit	**14**	25	**14**	25	**12**	24	**2**	1	**0**	0
Llorenç del Penedès	**44**	48	**43**	47	**41**	45	**2**	2	**1**	1
Montmell	**60**	64	**60**	64	**36**	39	**24**	25	**0**	0
Sant Jaume dels Domenys	**151**	163	**150**	159	**143**	158	**7**	1	**1**	4
Santa Oliva	**98**	82	**98**	82	**93**	78	**5**	4	**0**	0
Vendrell, el	**145**	155	**142**	155	**138**	150	**4**	5	**3**	0
Barcelonès	**127**	228	**105**	225	**89**	212	**16**	13	**22**	3
Badalona	**33**	34	**30**	34	**24**	27	**6**	7	**3**	0
Barcelona	**35**	108	**33**	108	**28**	107	**5**	1	**2**	0
Esplugues de Llobregat	**3**	9	**2**	9	**1**	9	**1**	0	**1**	0
Hospitalet de Llobregat, l'	**33**	38	**18**	38	**17**	38	**1**	0	**15**	0
Sant Adrià de Besòs	**4**	10	**3**	7	**3**	7	**0**	0	**1**	3
Sant Just Desvern	**17**	27	**17**	27	**16**	22	**1**	5	**0**	0
Santa Coloma de Gramenet	**2**	2	**2**	2	**0**	2	**2**	0	**0**	0

2.01 Nombre d'explotacions censades.

Municipis	Total		Amb terres: total		Amb terres: amb SAU		Amb terres: sense SAU		Sense terres	
	1989	1982	**1989**	1982	**1989**	1982	**1989**	1982	**1989**	1982
Berguedà	**1691**	1798	**1637**	1752	**1368**	1457	**269**	295	**54**	46
Avià	**146**	173	**137**	164	**126**	164	**11**	0	**9**	9
Bagà	**26**	12	**24**	12	**24**	10	**0**	2	**2**	0
Berga	**97**	110	**95**	109	**87**	99	**8**	10	**2**	1
Borredà	**62**	88	**61**	86	**46**	56	**15**	30	**1**	2
Capolat	**35**	38	**35**	38	**29**	20	**6**	18	**0**	0
Casserres	**92**	132	**89**	120	**83**	117	**6**	3	**3**	12
Castell de l'Areny	**21**	14	**21**	14	**15**	14	**6**	0	**0**	0
Castellar de N'Hug	**37**	14	**35**	14	**33**	13	**2**	1	**2**	0
Castellar del Riu	**27**	25	**27**	25	**18**	9	**9**	16	**0**	0
Cercs	**50**	51	**49**	50	**33**	49	**16**	1	**1**	1
Espunyola, l'	**84**	90	**82**	90	**71**	76	**11**	14	**2**	0
Fígols de les Mines	**17**	18	**17**	18	**15**	11	**2**	7	**0**	0
Gironella	**68**	94	**67**	90	**65**	89	**2**	1	**1**	4
Gisclareny	**21**	8	**21**	8	**19**	7	**2**	1	**0**	0
Gósol	**40**	43	**40**	43	**37**	42	**3**	1	**0**	0
Guardiola de Berguedà	**58**	9	**56**	9	**45**	7	**11**	2	**2**	0
Montclar	**47**	60	**47**	60	**38**	44	**9**	16	**0**	0
Montmajor	**109**	139	**108**	139	**86**	108	**22**	31	**1**	0
Nou de Berguedà, la	**33**	43	**32**	40	**25**	32	**7**	8	**1**	3
Olvan	**56**	61	**51**	55	**46**	54	**5**	1	**5**	6
Pobla de Lillet, la	**52**	18	**48**	18	**42**	16	**6**	2	**4**	0
Puig-reig	**86**	93	**79**	93	**60**	86	**19**	7	**7**	0
Quar, la	**22**	30	**20**	28	**11**	11	**9**	17	**2**	2
Sagàs	**49**	57	**47**	57	**34**	52	**13**	5	**2**	0
Saldes	**65**	74	**65**	73	**58**	28	**7**	45	**0**	1
Sant Jaume de Frontanyà	**15**	16	**14**	16	**12**	9	**2**	7	**1**	0
Santa Maria de Merlès	**65**	74	**65**	72	**52**	52	**13**	20	**0**	2
Vallcebre	**117**	105	**116**	105	**92**	83	**24**	22	**1**	0
Vilada	**39**	40	**37**	37	**26**	34	**11**	3	**2**	3
Viver i Serrateix	**55**	69	**52**	69	**40**	65	**12**	4	**3**	0
Cerdanya	**538**	693	**530**	674	**514**	639	**16**	35	**8**	19
Alp	**21**	23	**20**	20	**19**	19	**1**	1	**1**	3
Bellver de Cerdanya	**115**	141	**113**	131	**112**	123	**1**	8	**2**	10
Bolvir	**26**	42	**26**	41	**26**	38	**0**	3	**0**	1
Das	**21**	31	**21**	31	**21**	29	**0**	2	**0**	0
Fontanals de Cerdanya	**26**	36	**26**	36	**26**	35	**0**	1	**0**	0
Ger	**31**	41	**31**	41	**31**	40	**0**	1	**0**	0
Guils de Cerdanya	**27**	44	**25**	43	**23**	40	**2**	3	**2**	1
Isòvol	**30**	40	**30**	40	**30**	38	**0**	2	**0**	0
Lles	**61**	68	**61**	67	**58**	62	**3**	5	**0**	1
Llívia	**30**	32	**29**	31	**27**	29	**2**	2	**1**	1
Meranges	**17**	17	**17**	17	**17**	16	**0**	1	**0**	0
Montellà i Martinet	**37**	50	**36**	50	**32**	46	**4**	4	**1**	0
Prats i Sansor	**14**	12	**14**	12	**14**	11	**0**	1	**0**	0
Prullans	**30**	50	**30**	49	**30**	49	**0**	0	**0**	1
Puigcerdà	**44**	55	**43**	54	**41**	53	**2**	1	**1**	1
Urús	**8**	11	**8**	11	**7**	11	**1**	0	**0**	0
Conca de Barberà	**2673**	2852	**2655**	2835	**2198**	2545	**457**	290	**18**	17
Barberà de la Conca	**194**	113	**194**	113	**147**	112	**47**	1	**0**	0
Blancafort	**82**	89	**82**	89	**82**	89	**0**	0	**0**	0
Conesa	**89**	90	**87**	89	**47**	62	**40**	27	**2**	1
Espluga de Francolí, l'	**351**	478	**350**	475	**323**	460	**27**	15	**1**	3
Forès	**33**	19	**32**	19	**32**	19	**0**	0	**1**	0
Llorac	**54**	90	**53**	88	**35**	67	**18**	21	**1**	2
Montblanc	**394**	324	**392**	323	**305**	270	**87**	53	**2**	1
Passanant	**52**	44	**51**	44	**50**	44	**1**	0	**1**	0

2.01 Nombre d'explotacions censades.

Municipis	Total 1989	Total 1982	Amb terres total 1989	Amb terres total 1982	Amb terres amb SAU 1989	Amb terres amb SAU 1982	Amb terres sense SAU 1989	Amb terres sense SAU 1982	Sense terres 1989	Sense terres 1982
Piles, les	**79**	101	**79**	100	**66**	81	**13**	19	**0**	1
Pira	**82**	52	**78**	52	**56**	52	**22**	0	**4**	0
Rocafort de Queralt	**48**	63	**48**	63	**42**	51	**6**	12	**0**	0
Santa Coloma de Queralt	**118**	184	**117**	180	**107**	172	**10**	8	**1**	4
Santa Perpètua de Gaià	**88**	123	**86**	122	**48**	67	**38**	55	**2**	1
Sarral	**263**	303	**263**	303	**240**	295	**23**	8	**0**	0
Savallà del Comtat	**30**	30	**29**	30	**19**	21	**10**	9	**1**	0
Senan	**46**	20	**46**	19	**34**	16	**12**	3	**0**	1
Solivella	**193**	205	**192**	205	**187**	204	**5**	1	**1**	0
Vallclara	**65**	63	**65**	62	**48**	53	**17**	9	**0**	1
Vilanova de Prades	**58**	72	**58**	72	**52**	64	**6**	8	**0**	0
Vilaverd	**116**	122	**116**	122	**79**	94	**37**	28	**0**	0
Vimbodí	**238**	267	**237**	265	**199**	252	**38**	13	**1**	2
Garraf	**756**	858	**753**	854	**645**	760	**108**	94	**3**	4
Canyelles	**61**	66	**61**	65	**53**	54	**8**	11	**0**	1
Castellet i la Gornal	**166**	155	**166**	154	**160**	145	**6**	9	**0**	1
Cubelles	**57**	71	**56**	70	**51**	68	**5**	2	**1**	1
Olesa de Bonesvalls	**65**	69	**64**	69	**38**	46	**26**	23	**1**	0
Olivella	**20**	17	**20**	17	**12**	11	**8**	6	**0**	0
Sant Pere de Ribes	**114**	127	**113**	126	**97**	112	**16**	14	**1**	1
Sitges	**66**	91	**66**	91	**40**	77	**26**	14	**0**	0
Vilanova i la Geltrú	**207**	262	**207**	262	**194**	247	**13**	15	**0**	0
Garrigues	**4015**	4016	**3986**	4005	**3708**	3924	**278**	81	**29**	11
Albagés, l'	**113**	125	**112**	124	**106**	124	**6**	0	**1**	1
Albi, l'	**199**	185	**198**	184	**188**	168	**10**	16	**1**	1
Arbeca	**440**	416	**431**	413	**424**	413	**7**	0	**9**	3
Bellaguarda	**88**	104	**86**	104	**74**	102	**12**	2	**2**	0
Borges Blanques, les	**581**	549	**577**	549	**547**	540	**30**	9	**4**	0
Bovera	**109**	124	**108**	124	**94**	119	**14**	5	**1**	0
Castelldans	**257**	271	**257**	267	**250**	264	**7**	3	**0**	4
Cervià de les Garrigues	**145**	229	**145**	229	**131**	229	**14**	0	**0**	0
Cogul, el	**113**	125	**112**	125	**101**	124	**11**	1	**1**	0
Espluga Calba, l'	**111**	91	**111**	91	**102**	91	**9**	0	**0**	0
Floresta, la	**38**	66	**38**	66	**35**	66	**3**	0	**0**	0
Fulleda	**58**	29	**58**	29	**48**	26	**10**	3	**0**	0
Granadella, la	**309**	284	**307**	284	**274**	272	**33**	12	**2**	0
Granyena de les Garrigues	**99**	94	**98**	93	**83**	93	**15**	0	**1**	1
Juncosa	**239**	229	**237**	229	**223**	225	**14**	4	**2**	0
Juneda	**371**	367	**368**	367	**359**	366	**9**	1	**3**	0
Omellons, els	**60**	59	**60**	58	**55**	58	**5**	0	**0**	1
Pobla de Cérvoles, la	**172**	124	**171**	124	**158**	122	**13**	2	**1**	0
Puiggròs	**91**	93	**91**	93	**89**	93	**2**	0	**0**	0
Soleràs, el	**64**	85	**64**	85	**52**	83	**12**	2	**0**	0
Tarrés	**47**	30	**47**	30	**40**	28	**7**	2	**0**	0
Torms, els	**53**	52	**52**	52	**49**	51	**3**	1	**1**	0
Vilosell, el	**81**	65	**81**	65	**79**	65	**2**	0	**0**	0
Vinaixa	**177**	220	**177**	220	**147**	202	**30**	18	**0**	0
Garrotxa	**2139**	2254	**2123**	2224	**1622**	1808	**501**	416	**16**	30
Argelaguer	**34**	39	**34**	38	**27**	28	**7**	10	**0**	1
Besalú	**29**	27	**29**	27	**13**	22	**16**	5	**0**	0
Beuda	**49**	22	**49**	22	**24**	15	**25**	7	**0**	0
Castellfollit de la Roca	**1**	3	**1**	3	**1**	2	**0**	1	**0**	0
Maià de Montcal	**68**	80	**67**	80	**47**	62	**20**	18	**1**	0
Mieres	**77**	87	**75**	84	**54**	71	**21**	13	**2**	3
Montagut	**188**	156	**188**	155	**130**	127	**58**	28	**0**	1
Olot	**178**	187	**177**	187	**142**	155	**35**	32	**1**	0
Planes d'Hostoles, les	**104**	175	**103**	172	**84**	155	**19**	17	**1**	3

2.01 Nombre d'explotacions censades.

Municipis	Total 1989	Total 1982	Amb terres: total 1989	Amb terres: total 1982	Amb terres: amb SAU 1989	Amb terres: amb SAU 1982	Amb terres: sense SAU 1989	Amb terres: sense SAU 1982	Sense terres 1989	Sense terres 1982
Preses, les	**78**	89	**78**	89	**66**	78	**12**	11	**0**	0
Riudaura	**69**	74	**69**	72	**55**	51	**14**	21	**0**	2
Sales de Llierca	**29**	32	**29**	32	**13**	18	**16**	14	**0**	0
Sant Aniol de Finestres	**56**	68	**56**	67	**51**	57	**5**	10	**0**	1
Sant Feliu de Pallerols	**79**	109	**78**	103	**66**	91	**12**	12	**1**	6
Sant Ferriol	**75**	54	**75**	54	**46**	38	**29**	16	**0**	0
Sant Jaume de Llierca	**33**	32	**33**	32	**25**	25	**8**	7	**0**	0
Sant Joan les Fonts	**126**	98	**123**	97	**85**	72	**38**	25	**3**	1
Santa Pau	**214**	220	**212**	217	**149**	162	**63**	55	**2**	3
Tortellà	**41**	49	**41**	49	**33**	38	**8**	11	**0**	0
Vall d'en Bas, la	**419**	450	**417**	442	**379**	392	**38**	50	**2**	8
Vall de Bianya, la	**192**	203	**189**	202	**132**	149	**57**	53	**3**	1
Gironès	**2326**	2722	**2295**	2698	**1842**	2286	**453**	412	**31**	24
Aiguaviva	**45**	52	**42**	51	**36**	45	**6**	6	**3**	1
Bescanó	**167**	219	**159**	207	**135**	191	**24**	16	**8**	12
Bordils	**81**	75	**80**	75	**65**	61	**15**	14	**1**	0
Campllong	**49**	53	**47**	52	**47**	51	**0**	1	**2**	1
Canet d'Adri	**116**	138	**116**	137	**85**	106	**31**	31	**0**	1
Cassà de la Selva	**179**	189	**177**	188	**169**	180	**8**	8	**2**	1
Celrà	**100**	185	**100**	185	**71**	161	**29**	24	**0**	0
Cervià de Ter	**86**	96	**83**	95	**54**	73	**29**	22	**3**	1
Flaçà	**41**	39	**40**	39	**35**	37	**5**	2	**1**	0
Fornells de la Selva	**58**	58	**58**	58	**57**	56	**1**	2	**0**	0
Girona (2)	**117**	217	**117**	216	**75**	164	**42**	52	**0**	1
Juià	**52**	58	**52**	58	**34**	51	**18**	7	**0**	0
Llagostera	**186**	188	**185**	188	**157**	166	**28**	22	**1**	0
Llambilles	**105**	107	**103**	106	**82**	82	**21**	24	**2**	1
Madremanya	**48**	54	**48**	54	**37**	40	**11**	14	**0**	0
Quart	**103**	131	**101**	129	**59**	91	**42**	38	**2**	2
Salt (2)	**52**	0	**51**	0	**48**	0	**3**	0	**1**	0
Sant Andreu Salou	**33**	38	**33**	38	**33**	37	**0**	1	**0**	0
Sant Gregori	**230**	308	**229**	308	**196**	277	**33**	31	**1**	0
Sant Joan de Mollet	**31**	41	**31**	41	**27**	38	**4**	3	**0**	0
Sant Jordi Desvalls	**99**	134	**99**	133	**71**	101	**28**	32	**0**	1
Sant Julià de Ramis	**100**	118	**98**	117	**76**	103	**22**	14	**2**	1
Sant Martí de Llémena	**93**	94	**92**	94	**68**	67	**24**	27	**1**	0
Sant Martí Vell	**60**	50	**60**	49	**46**	40	**14**	9	**0**	1
Sarrià de Ter (2)	**13**	0	**13**	0	**9**	0	**4**	0	**0**	0
Vilablareix	**36**	38	**36**	38	**33**	35	**3**	3	**0**	0
Viladasens	**46**	42	**45**	42	**37**	33	**8**	9	**1**	0
Maresme	**4206**	3947	**4170**	3936	**2355**	3073	**1815**	863	**36**	11
Alella	**132**	129	**132**	128	**84**	118	**48**	10	**0**	1
Arenys de Mar	**81**	123	**80**	123	**61**	112	**19**	11	**1**	0
Arenys de Munt	**225**	186	**224**	186	**155**	147	**69**	39	**1**	0
Argentona	**289**	219	**285**	216	**125**	168	**160**	48	**4**	3
Cabrera de Mar	**252**	136	**249**	135	**111**	121	**138**	14	**3**	1
Cabrils	**71**	54	**69**	54	**25**	27	**44**	27	**2**	0
Caldes d'Estrac	**2**	5	**2**	5	**0**	2	**2**	3	**0**	0
Calella	**186**	232	**186**	232	**139**	170	**47**	62	**0**	0
Canet de Mar	**96**	118	**95**	118	**53**	105	**42**	13	**1**	0
Dosrius	**332**	213	**331**	212	**50**	117	**281**	95	**1**	1
Malgrat de Mar	**146**	202	**146**	202	**137**	198	**9**	4	**0**	0
Masnou, el	**29**	31	**29**	31	**29**	31	**0**	0	**0**	0
Mataró	**400**	276	**393**	276	**136**	256	**257**	20	**7**	0
Montgat	**13**	34	**13**	34	**13**	27	**0**	7	**0**	0
Òrrius	**48**	17	**48**	17	**15**	17	**33**	0	**0**	0
Palafolls	**195**	221	**193**	221	**143**	184	**50**	37	**2**	0

(2) Salt i Sarrià de Ter s'han segregat de Girona.

2.01 Nombre d'explotacions censades.

Municipis	Total 1989	Total 1982	Amb terres total 1989	Amb terres total 1982	Amb terres amb SAU 1989	Amb terres amb SAU 1982	Amb terres sense SAU 1989	Amb terres sense SAU 1982	Sense terres 1989	Sense terres 1982
Pineda de Mar	**121**	167	**119**	167	**93**	157	**26**	10	**2**	0
Premià de Dalt	**72**	77	**72**	77	**38**	59	**34**	18	**0**	0
Premià de Mar	**17**	23	**17**	23	**16**	22	**1**	1	**0**	0
Sant Andreu de Llavaneres	**124**	79	**124**	79	**74**	65	**50**	14	**0**	0
Sant Cebrià de Vallalta	**90**	111	**90**	111	**69**	94	**21**	17	**0**	0
Sant Iscle de Vallalta	**116**	133	**115**	133	**58**	66	**57**	67	**1**	0
Sant Pol de Mar	**131**	200	**131**	200	**81**	122	**50**	78	**0**	0
Sant Vicenç de Montalt	**101**	51	**101**	51	**42**	42	**59**	9	**0**	0
Santa Susanna	**120**	185	**120**	185	**81**	97	**39**	88	**0**	0
Teià	**98**	86	**95**	82	**59**	63	**36**	19	**3**	4
Tiana	**68**	86	**67**	86	**44**	64	**23**	22	**1**	0
Tordera	**421**	349	**415**	349	**252**	245	**163**	104	**6**	0
Vilassar de Dalt	**142**	96	**141**	95	**87**	70	**54**	25	**1**	1
Vilassar de Mar	**88**	108	**88**	108	**85**	107	**3**	1	**0**	0
Montsià	**5968**	6992	**5948**	6981	**5395**	6884	**553**	97	**20**	11
Alcanar	**434**	692	**431**	692	**408**	689	**23**	3	**3**	0
Amposta	**1583**	1906	**1576**	1897	**1525**	1860	**51**	37	**7**	9
Freginals	**155**	169	**155**	169	**141**	165	**14**	4	**0**	0
Galera, la	**268**	318	**268**	318	**244**	315	**24**	3	**0**	0
Godall	**213**	249	**212**	248	**196**	245	**16**	3	**1**	1
Mas de Barberans	**423**	453	**423**	452	**404**	451	**19**	1	**0**	1
Masdenverge	**227**	267	**223**	267	**214**	266	**9**	1	**4**	0
Sant Carles de la Ràpita	**486**	494	**485**	494	**467**	488	**18**	6	**1**	0
Santa Bàrbara	**303**	370	**303**	370	**278**	368	**25**	2	**0**	0
Sénia, la	**543**	670	**539**	670	**454**	642	**85**	28	**4**	0
Ulldecona	**1333**	1404	**1333**	1404	**1064**	1395	**269**	9	**0**	0
Noguera	**4209**	4530	**4122**	4467	**3809**	4338	**313**	129	**87**	63
Àger	**140**	213	**138**	203	**130**	191	**8**	12	**2**	10
Albesa	**256**	278	**253**	278	**248**	274	**5**	4	**3**	0
Alfarràs	**149**	203	**146**	202	**139**	196	**7**	6	**3**	1
Algerri	**131**	136	**125**	131	**120**	129	**5**	2	**6**	5
Alòs de Balaguer	**41**	46	**41**	46	**38**	46	**3**	0	**0**	0
Artesa de Segre	**296**	295	**294**	295	**264**	291	**30**	4	**2**	0
Avellanes i Santa Linya, les	**152**	184	**151**	182	**141**	171	**10**	11	**1**	2
Balaguer	**261**	269	**249**	259	**235**	256	**14**	3	**12**	10
Baronia de Rialb, la	**63**	44	**63**	44	**52**	41	**11**	3	**0**	0
Bellcaire d'Urgell	**184**	178	**173**	178	**169**	177	**4**	1	**11**	0
Bellmunt d'Urgell	**31**	36	**28**	35	**28**	34	**0**	1	**3**	1
Cabanabona	**20**	20	**18**	20	**15**	20	**3**	0	**2**	0
Camarasa	**213**	207	**213**	206	**195**	200	**18**	6	**0**	1
Castelló de Farfanya	**182**	144	**181**	144	**175**	142	**6**	2	**1**	0
Cubells	**116**	81	**115**	81	**113**	80	**2**	1	**1**	0
Foradada	**58**	60	**58**	60	**49**	54	**9**	6	**0**	0
Ivars de Noguera	**62**	89	**62**	83	**58**	80	**4**	3	**0**	6
Menàrguens	**125**	150	**124**	150	**121**	143	**3**	7	**1**	0
Montgai	**160**	204	**152**	200	**150**	200	**2**	0	**8**	4
Oliola	**103**	143	**103**	143	**74**	138	**29**	5	**0**	0
Os de Balaguer	**182**	182	**180**	179	**162**	160	**18**	19	**2**	3
Penelles	**124**	143	**120**	136	**115**	135	**5**	1	**4**	7
Ponts	**89**	90	**89**	90	**71**	87	**18**	3	**0**	0
Portella, la	**119**	104	**117**	104	**108**	102	**9**	2	**2**	0
Preixens	**125**	138	**116**	133	**112**	131	**4**	2	**9**	5
Sentiu de Sió, la	**85**	101	**83**	97	**83**	96	**0**	1	**2**	4
Térmens	**199**	223	**194**	222	**187**	221	**7**	1	**5**	1
Tiurana	**31**	37	**31**	37	**28**	29	**3**	8	**0**	0
Torrelameu	**117**	113	**117**	113	**114**	112	**3**	1	**0**	0
Vallfogona de Balaguer	**149**	156	**143**	153	**140**	153	**3**	0	**6**	3
Vilanova de l'Aguda	**76**	94	**75**	94	**62**	94	**13**	0	**1**	0

2.01 Nombre d'explotacions censades.

Municipis	Total 1989	Total 1982	Amb terres: total 1989	Amb terres: total 1982	Amb terres: amb SAU 1989	Amb terres: amb SAU 1982	Amb terres: sense SAU 1989	Amb terres: sense SAU 1982	Sense terres 1989	Sense terres 1982
Vilanova de Meià	**170**	169	**170**	169	**113**	155	**57**	14	**0**	0
Osona	**3201**	3983	**3050**	3815	**2631**	3387	**419**	428	**151**	168
Alpens	**16**	29	**16**	29	**14**	26	**2**	3	**0**	0
Brull, el	**59**	84	**58**	82	**29**	55	**29**	27	**1**	2
Calldetenes	**58**	46	**52**	46	**52**	46	**0**	0	**6**	0
Centelles	**77**	151	**77**	149	**75**	149	**2**	0	**0**	2
Collsuspina	**41**	40	**40**	39	**28**	27	**12**	12	**1**	1
Espinelves	**33**	33	**33**	33	**17**	25	**16**	8	**0**	0
Folgueroles	**71**	95	**64**	93	**63**	92	**1**	1	**7**	2
Gurb	**233**	228	**228**	227	**196**	203	**32**	24	**5**	1
Hostalets de Balenyà, els	**61**	71	**58**	71	**54**	68	**4**	3	**3**	0
Lluçà	**62**	76	**62**	76	**54**	64	**8**	12	**0**	0
Malla	**46**	48	**44**	48	**42**	44	**2**	4	**2**	0
Manlleu	**143**	178	**120**	150	**115**	145	**5**	5	**23**	28
Masies de Roda, les	**85**	92	**63**	75	**58**	72	**5**	3	**22**	17
Masies de Voltregà, les	**110**	133	**101**	125	**95**	116	**6**	9	**9**	8
Muntanyola	**53**	53	**53**	53	**44**	44	**9**	9	**0**	0
Olost	**64**	81	**62**	81	**57**	79	**5**	2	**2**	0
Orís	**53**	54	**52**	54	**45**	46	**7**	8	**1**	0
Oristà	**132**	159	**131**	159	**119**	134	**12**	25	**1**	0
Perafita	**47**	56	**47**	56	**37**	52	**10**	4	**0**	0
Prats de Lluçanès	**46**	71	**43**	70	**42**	69	**1**	1	**3**	1
Roda de Ter	**33**	54	**25**	40	**25**	40	**0**	0	**8**	14
Rupit i Pruit	**62**	81	**61**	80	**44**	68	**17**	12	**1**	1
Sant Agustí de Lluçanès	**20**	30	**20**	30	**17**	28	**3**	2	**0**	0
Sant Bartomeu del Grau	**63**	96	**62**	96	**45**	73	**17**	23	**1**	0
Sant Boi de Lluçanès	**45**	55	**43**	53	**37**	47	**6**	6	**2**	2
Sant Hipòlit de Voltregà	**14**	17	**9**	10	**6**	8	**3**	2	**5**	7
Sant Julià de Vilatorta	**63**	89	**60**	89	**50**	73	**10**	16	**3**	0
Sant Martí d'Albars	**36**	45	**36**	45	**29**	39	**7**	6	**0**	0
Sant Martí de Centelles	**53**	60	**52**	60	**38**	37	**14**	23	**1**	0
Sant Pere de Torelló	**95**	122	**93**	120	**74**	111	**19**	9	**2**	2
Sant Sadurní d'Osormort	**34**	36	**32**	36	**18**	21	**14**	15	**2**	0
Sant Vicenç de Torelló	**49**	54	**48**	54	**46**	53	**2**	1	**1**	0
Santa Cecília de Voltregà	**43**	41	**42**	41	**36**	38	**6**	3	**1**	0
Santa Eugènia de Berga	**42**	48	**40**	47	**38**	45	**2**	2	**2**	1
Santa Eulàlia de Riuprimer	**40**	53	**36**	53	**35**	45	**1**	8	**4**	0
Santa Maria de Corcó	**150**	211	**150**	206	**136**	184	**14**	22	**0**	5
Seva	**71**	117	**68**	95	**61**	88	**7**	7	**3**	22
Sobremunt	**23**	26	**23**	26	**16**	23	**7**	3	**0**	0
Sora	**41**	49	**41**	49	**33**	43	**8**	6	**0**	0
Taradell	**136**	279	**131**	236	**123**	207	**8**	29	**5**	43
Tavèrnoles	**40**	44	**38**	44	**31**	35	**7**	9	**2**	0
Tavertet	**31**	37	**31**	37	**18**	30	**13**	7	**0**	0
Tona	**100**	75	**96**	75	**83**	72	**13**	3	**4**	0
Torelló	**100**	129	**97**	126	**94**	123	**3**	3	**3**	3
Vic	**202**	213	**191**	211	**186**	205	**5**	6	**11**	2
Viladrau	**61**	64	**58**	60	**36**	45	**22**	15	**3**	4
Vilanova de Sau	**64**	80	**63**	80	**40**	50	**23**	30	**1**	0
Pallars Jussà	**1484**	1717	**1469**	1712	**1364**	1632	**105**	80	**15**	5
Abella de la Conca	**41**	44	**39**	43	**37**	38	**2**	5	**2**	1
Castell de Mur	**90**	73	**90**	73	**84**	70	**6**	3	**0**	0
Gavet de la Conca	**167**	181	**166**	180	**160**	177	**6**	3	**1**	1
Isona i Conca Dellà	**260**	311	**252**	308	**249**	305	**3**	3	**8**	3
Llimiana	**73**	90	**73**	90	**68**	90	**5**	0	**0**	0
Pallars Jussà	**114**	110	**114**	110	**107**	101	**7**	9	**0**	0
Pobla de Segur, la	**77**	147	**77**	147	**61**	136	**16**	11	**0**	0

2.01 Nombre d'explotacions censades.

Municipis	Total 1989	Total 1982	Amb terres: total 1989	Amb terres: total 1982	Amb terres: amb SAU 1989	Amb terres: amb SAU 1982	Amb terres: sense SAU 1989	Amb terres: sense SAU 1982	Sense terres 1989	Sense terres 1982
Salàs de Pallars	**102**	132	**102**	132	**84**	105	**18**	27	**0**	0
Sant Esteve de la Sarga	**68**	66	**68**	66	**65**	61	**3**	5	**0**	0
Sarroca de Bellera	**43**	27	**42**	27	**31**	27	**11**	0	**1**	0
Senterada	**28**	20	**28**	20	**22**	20	**6**	0	**0**	0
Talarn	**110**	103	**110**	103	**102**	101	**8**	2	**0**	0
Torre de Cabdella, la	**80**	90	**80**	90	**73**	84	**7**	6	**0**	0
Tremp	**231**	323	**228**	323	**221**	317	**7**	6	**3**	0
Pallars Sobirà	**876**	1031	**865**	1031	**813**	916	**52**	115	**11**	0
Alins	**52**	91	**52**	91	**51**	74	**1**	17	**0**	0
Alt Àneu	**66**	76	**66**	76	**66**	75	**0**	1	**0**	0
Baix Pallars	**106**	122	**105**	122	**84**	108	**21**	14	**1**	0
Espot	**43**	42	**40**	42	**37**	41	**3**	1	**3**	0
Esterri d'Àneu	**39**	50	**38**	50	**36**	50	**2**	0	**1**	0
Esterri de Cardós	**11**	16	**11**	16	**11**	14	**0**	2	**0**	0
Farrera	**25**	21	**25**	21	**22**	14	**3**	7	**0**	0
Guingueta i Jou, la	**69**	70	**69**	70	**69**	66	**0**	4	**0**	0
Lladorre	**54**	57	**54**	57	**54**	47	**0**	10	**0**	0
Llavorsí	**41**	29	**41**	29	**39**	27	**2**	2	**0**	0
Rialp	**62**	65	**60**	65	**57**	51	**3**	14	**2**	0
Soriguera	**65**	78	**65**	78	**60**	62	**5**	16	**0**	0
Sort	**154**	183	**150**	183	**142**	158	**8**	25	**4**	0
Tírvia	**16**	24	**16**	24	**16**	23	**0**	1	**0**	0
Vall de Cardós, la	**73**	107	**73**	107	**69**	106	**4**	1	**0**	0
Pla d'Urgell	**2778**	2937	**2716**	2893	**2672**	2884	**44**	9	**62**	44
Barbens	**60**	50	**59**	50	**58**	50	**1**	0	**1**	0
Bell-lloc d'Urgell	**214**	226	**210**	217	**208**	216	**2**	1	**4**	9
Bellvís	**444**	474	**443**	474	**442**	473	**1**	1	**1**	0
Castellnou de Seana	**169**	157	**166**	157	**156**	156	**10**	1	**3**	0
Fondarella	**45**	26	**43**	26	**43**	26	**0**	0	**2**	0
Golmés	**194**	164	**192**	160	**188**	160	**4**	0	**2**	4
Ivars d'Urgell	**231**	256	**220**	249	**218**	249	**2**	0	**11**	7
Linyola	**253**	279	**238**	268	**234**	266	**4**	2	**15**	11
Miralcamp	**167**	185	**164**	184	**155**	182	**9**	2	**3**	1
Mollerussa	**45**	61	**44**	61	**42**	61	**2**	0	**1**	0
Palau d'Anglesola, el	**134**	169	**130**	169	**129**	169	**1**	0	**4**	0
Poal, el	**94**	164	**89**	161	**88**	160	**1**	1	**5**	3
Sidamon	**57**	78	**56**	78	**56**	78	**0**	0	**1**	0
Torregrossa	**403**	312	**395**	303	**390**	302	**5**	1	**8**	9
Vila-sana	**132**	157	**131**	157	**131**	157	**0**	0	**1**	0
Vilanova de Bellpuig	**136**	179	**136**	179	**134**	179	**2**	0	**0**	0
Pla de l'Estany	**1013**	1168	**1001**	1151	**849**	1030	**152**	121	**12**	17
Banyoles	**78**	122	**77**	122	**70**	118	**7**	4	**1**	0
Camós	**79**	75	**79**	74	**64**	64	**15**	10	**0**	1
Cornellà de Terri	**200**	260	**192**	251	**175**	236	**17**	15	**8**	9
Crespià	**52**	50	**51**	50	**39**	40	**12**	10	**1**	0
Esponellà	**88**	89	**87**	88	**71**	71	**16**	17	**1**	1
Fontcoberta	**55**	63	**55**	63	**53**	57	**2**	6	**0**	0
Palol de Revardit	**56**	69	**56**	68	**43**	62	**13**	6	**0**	1
Porqueres	**108**	114	**108**	114	**95**	100	**13**	14	**0**	0
Sant Miquel de Campmajor	**63**	77	**62**	75	**47**	56	**15**	19	**1**	2
Serinyà	**46**	48	**46**	48	**35**	39	**11**	9	**0**	0
Vilademuls	**188**	201	**188**	198	**157**	187	**31**	11	**0**	3
Priorat	**2917**	3325	**2909**	3314	**2272**	2820	**637**	494	**8**	11
Arbolí	**71**	69	**71**	69	**43**	64	**28**	5	**0**	0
Bellmunt del Priorat	**98**	109	**98**	109	**71**	100	**27**	9	**0**	0
Bisbal de Falset, la	**52**	88	**52**	88	**41**	85	**11**	3	**0**	0

2.01 Nombre d'explotacions censades.

Municipis	Total 1989	Total 1982	Amb terres total 1989	Amb terres total 1982	Amb terres amb SAU 1989	Amb terres amb SAU 1982	Amb terres sense SAU 1989	Amb terres sense SAU 1982	Sense terres 1989	Sense terres 1982
Cabassers	**95**	150	**95**	150	**75**	122	**20**	28	**0**	0
Capçanes	**124**	134	**123**	133	**96**	120	**27**	13	**1**	1
Cornudella de Montsant	**265**	283	**263**	281	**194**	252	**69**	29	**2**	2
Falset	**377**	390	**377**	390	**345**	360	**32**	30	**0**	0
Figuera, la	**80**	130	**80**	130	**61**	95	**19**	35	**0**	0
Gratallops	**120**	129	**118**	127	**77**	112	**41**	15	**2**	2
Guiamets, els	**111**	112	**111**	112	**98**	101	**13**	11	**0**	0
Lloà	**51**	92	**51**	92	**38**	70	**13**	22	**0**	0
Marçà	**218**	227	**218**	227	**186**	215	**32**	12	**0**	0
Margalef	**48**	85	**48**	84	**32**	57	**16**	27	**0**	1
Masroig, el	**170**	167	**170**	167	**154**	157	**16**	10	**0**	0
Molar, el	**152**	177	**152**	177	**114**	132	**38**	45	**0**	0
Morera de Montsant, la	**124**	121	**124**	121	**69**	73	**55**	48	**0**	0
Poboleda	**135**	188	**135**	188	**96**	165	**39**	23	**0**	0
Porrera	**124**	155	**124**	153	**104**	115	**20**	38	**0**	2
Pradell	**155**	130	**155**	129	**128**	106	**27**	23	**0**	1
Torre de Fontaubella, la	**37**	39	**37**	39	**20**	31	**17**	8	**0**	0
Torroja del Priorat	**76**	86	**76**	86	**60**	77	**16**	9	**0**	0
Ulldemolins	**118**	143	**115**	142	**91**	120	**24**	22	**3**	1
Vilella Alta, la	**57**	60	**57**	59	**39**	48	**18**	11	**0**	1
Vilella Baixa, la	**59**	61	**59**	61	**40**	43	**19**	18	**0**	0
Ribera d'Ebre	**3823**	4408	**3813**	4390	**3434**	4147	**379**	243	**10**	18
Ascó	**305**	364	**305**	364	**298**	357	**7**	7	**0**	0
Benissanet	**183**	203	**182**	201	**171**	193	**11**	8	**1**	2
Flix	**576**	661	**576**	659	**537**	658	**39**	1	**0**	2
Garcia	**239**	230	**239**	230	**212**	205	**27**	25	**0**	0
Ginestar	**199**	207	**199**	207	**191**	201	**8**	6	**0**	0
Miravet	**204**	255	**204**	253	**173**	226	**31**	27	**0**	2
Móra d'Ebre	**357**	408	**356**	406	**328**	398	**28**	8	**1**	2
Móra la Nova	**162**	199	**161**	195	**152**	190	**9**	5	**1**	4
Palma d'Ebre, la	**144**	185	**143**	183	**126**	175	**17**	8	**1**	2
Rasquera	**275**	296	**273**	295	**263**	290	**10**	5	**2**	1
Riba-roja d'Ebre	**296**	372	**295**	372	**268**	367	**27**	5	**1**	0
Tivissa	**676**	750	**673**	748	**537**	632	**136**	116	**3**	2
Torre de l'Espanyol, la	**106**	177	**106**	176	**94**	167	**12**	9	**0**	1
Vinebre	**101**	101	**101**	101	**84**	88	**17**	13	**0**	0
Ripollès	**1180**	1461	**1136**	1440	**947**	1098	**189**	342	**44**	21
Campdevànol	**57**	70	**57**	70	**46**	53	**11**	17	**0**	0
Campelles	**15**	26	**15**	26	**12**	23	**3**	3	**0**	0
Camprodon	**117**	118	**117**	118	**82**	51	**35**	67	**0**	0
Gombrèn	**46**	55	**46**	55	**32**	39	**14**	16	**0**	0
Llanars	**60**	66	**58**	65	**42**	60	**16**	5	**2**	1
Llosses, les	**66**	107	**64**	107	**52**	63	**12**	44	**2**	0
Molló	**62**	74	**62**	74	**46**	63	**16**	11	**0**	0
Montesquiu	**11**	6	**9**	6	**8**	6	**1**	0	**2**	0
Ogassa	**54**	69	**52**	67	**45**	63	**7**	4	**2**	2
Palmerola	**12**	18	**12**	18	**10**	10	**2**	8	**0**	0
Pardines	**27**	38	**27**	38	**27**	38	**0**	0	**0**	0
Planoles	**13**	14	**12**	14	**12**	13	**0**	1	**1**	0
Queralbs	**23**	35	**22**	34	**21**	32	**1**	2	**1**	1
Ribes de Freser	**36**	93	**34**	92	**33**	74	**1**	18	**2**	1
Ripoll	**118**	170	**114**	170	**100**	125	**14**	45	**4**	0
Sant Joan de les Abadesses	**145**	150	**137**	148	**121**	86	**16**	62	**8**	2
Sant Pau de Seguries	**42**	49	**37**	48	**28**	41	**9**	7	**5**	1
Sant Quirze de Besora	**31**	37	**25**	27	**20**	22	**5**	5	**6**	10
Santa Maria de Besora	**45**	44	**41**	43	**32**	29	**9**	14	**4**	1
Setcases	**30**	29	**29**	28	**27**	27	**2**	1	**1**	1
Toses	**38**	38	**38**	38	**35**	35	**3**	3	**0**	0

2.01 Nombre d'explotacions censades.

Municipis	Total 1989	Total 1982	Amb terres: total 1989	Amb terres: total 1982	Amb terres: amb SAU 1989	Amb terres: amb SAU 1982	Amb terres: sense SAU 1989	Amb terres: sense SAU 1982	Sense terres 1989	Sense terres 1982
Vallfogona de Ripollès	**44**	69	**43**	68	**41**	65	**2**	3	**1**	1
Vidrà	**20**	24	**20**	24	**15**	19	**5**	5	**0**	0
Vilallonga de Ter	**68**	62	**65**	62	**60**	61	**5**	1	**3**	0
Segarra	**1628**	2036	**1571**	1957	**1455**	1879	**116**	78	**57**	79
Biosca	**72**	95	**70**	95	**61**	95	**9**	0	**2**	0
Cervera	**183**	250	**178**	250	**173**	250	**5**	0	**5**	0
Estaràs	**48**	48	**46**	48	**46**	48	**0**	0	**2**	0
Granyanella	**51**	47	**49**	46	**49**	46	**0**	0	**2**	1
Granyena de Segarra	**45**	41	**44**	41	**42**	39	**2**	2	**1**	0
Guissona	**50**	60	**45**	60	**45**	60	**0**	0	**5**	0
Ivorra	**36**	51	**35**	38	**35**	38	**0**	0	**1**	13
Massoteres	**51**	60	**51**	59	**50**	59	**1**	0	**0**	1
Montoliu de Segarra	**58**	65	**56**	65	**56**	65	**0**	0	**2**	0
Oluges, les	**48**	61	**44**	55	**44**	55	**0**	0	**4**	6
Plans de Sió, els	**129**	120	**127**	118	**127**	118	**0**	0	**2**	2
Ribera d'Ondara	**111**	143	**111**	118	**111**	118	**0**	0	**0**	25
Sanaüja	**100**	82	**98**	82	**76**	80	**22**	2	**2**	0
Sant Guim de Freixenet	**75**	150	**63**	130	**62**	129	**1**	1	**12**	20
Sant Guim de la Plana	**36**	46	**34**	46	**34**	46	**0**	0	**2**	0
Sant Ramon	**63**	98	**61**	94	**61**	94	**0**	0	**2**	4
Talavera	**69**	74	**69**	73	**69**	73	**0**	0	**0**	1
Tarroja de Segarra	**24**	32	**24**	29	**23**	29	**1**	0	**0**	3
Torà	**158**	168	**153**	166	**121**	166	**32**	0	**5**	2
Torreflor	**157**	235	**150**	235	**148**	235	**2**	0	**7**	0
Vallfogona de Riucorb	**64**	110	**63**	109	**22**	36	**41**	73	**1**	1
Segrià	**8146**	8589	**8095**	8560	**7783**	8444	**312**	116	**51**	29
Aitona	**296**	317	**295**	315	**287**	313	**8**	2	**1**	2
Alamús, els	**120**	116	**120**	116	**120**	116	**0**	0	**0**	0
Albatàrrec	**102**	96	**100**	96	**95**	95	**5**	1	**2**	0
Alcanó	**80**	73	**80**	73	**77**	70	**3**	3	**0**	0
Alcarràs	**556**	461	**550**	460	**527**	451	**23**	9	**6**	1
Alcoletge	**143**	128	**138**	127	**133**	123	**5**	4	**5**	1
Alfés	**80**	76	**80**	76	**78**	76	**2**	0	**0**	0
Alguaire	**447**	484	**447**	479	**432**	466	**15**	13	**0**	5
Almacelles	**348**	342	**347**	341	**307**	336	**40**	5	**1**	1
Almatret	**90**	80	**87**	78	**86**	77	**1**	1	**3**	2
Almenar	**511**	522	**506**	521	**486**	509	**20**	12	**5**	1
Alpicat	**368**	408	**367**	408	**362**	401	**5**	7	**1**	0
Artesa de Lleida	**139**	169	**138**	169	**130**	165	**8**	4	**1**	0
Aspa	**37**	45	**37**	45	**36**	44	**1**	1	**0**	0
Benavent de Segrià	**125**	131	**125**	130	**109**	129	**16**	1	**0**	1
Corbins	**197**	240	**196**	238	**190**	232	**6**	6	**1**	2
Granja d'Escarp, la	**143**	154	**143**	154	**139**	148	**4**	6	**0**	0
Llardecans	**196**	181	**195**	181	**194**	179	**1**	2	**1**	0
Lleida	**1742**	1946	**1735**	1943	**1682**	1932	**53**	11	**7**	3
Maials	**160**	291	**156**	287	**154**	287	**2**	0	**4**	4
Massalcoreig	**148**	142	**147**	142	**145**	141	**2**	1	**1**	0
Montoliu de Lleida	**42**	50	**41**	49	**40**	48	**1**	1	**1**	1
Puigverd de Lleida	**138**	155	**137**	155	**132**	153	**5**	2	**1**	0
Rosselló	**177**	178	**177**	177	**156**	168	**21**	9	**0**	1
Sarroca de Lleida	**137**	143	**137**	143	**132**	139	**5**	4	**0**	0
Seròs	**316**	335	**316**	334	**310**	333	**6**	1	**0**	1
Soses	**256**	214	**256**	213	**248**	212	**8**	1	**0**	1
Sudanell	**104**	152	**103**	152	**98**	150	**5**	2	**1**	0
Sunyer	**56**	64	**51**	62	**50**	62	**1**	0	**5**	2
Torre-serona	**62**	66	**62**	66	**57**	66	**5**	0	**0**	0
Torrebesses	**105**	139	**105**	139	**101**	138	**4**	1	**0**	0

2.01 Nombre d'explotacions censades.

Municipis	Total 1989	Total 1982	Amb terres: total 1989	Amb terres: total 1982	Amb terres: amb SAU 1989	Amb terres: amb SAU 1982	Amb terres: sense SAU 1989	Amb terres: sense SAU 1982	Sense terres 1989	Sense terres 1982
Torrefarrera	**152**	156	**151**	156	**145**	153	**6**	3	**1**	0
Torres de Segre	**289**	248	**289**	248	**279**	247	**10**	1	**0**	0
Vilanova de la Barca	**165**	164	**162**	164	**158**	162	**4**	2	**3**	0
Vilanova de Segrià	**119**	123	**119**	123	**108**	123	**11**	0	**0**	0
Selva	**2603**	3457	**2575**	3425	**1672**	2434	**903**	991	**28**	32
Amer (3)	**132**	209	**131**	204	**113**	182	**18**	22	**1**	5
Anglès	**67**	70	**66**	70	**58**	61	**8**	9	**1**	0
Arbúcies	**361**	515	**356**	512	**114**	308	**242**	204	**5**	3
Blanes	**64**	132	**63**	131	**60**	121	**3**	10	**1**	1
Breda	**60**	72	**60**	72	**42**	53	**18**	19	**0**	0
Brunyola	**129**	132	**129**	132	**95**	107	**34**	25	**0**	0
Caldes de Malavella	**183**	236	**181**	236	**112**	166	**69**	70	**2**	0
Cellera de Ter, la	**67**	77	**65**	76	**60**	71	**5**	5	**2**	1
Fogars de Tordera	**93**	99	**93**	99	**50**	32	**43**	67	**0**	0
Hostalric	**18**	31	**18**	31	**4**	8	**14**	23	**0**	0
Lloret de Mar	**26**	50	**25**	50	**23**	49	**2**	1	**1**	0
Maçanet de la Selva	**142**	240	**140**	236	**101**	124	**39**	112	**2**	4
Massanes	**98**	122	**96**	122	**49**	71	**47**	51	**2**	0
Osor	**31**	66	**31**	63	**17**	48	**14**	15	**0**	3
Riells i Viabrea	**52**	64	**52**	64	**18**	28	**34**	36	**0**	0
Riudarenes	**152**	186	**151**	186	**73**	97	**78**	89	**1**	0
Riudellots de la Selva	**73**	100	**73**	97	**72**	92	**1**	5	**0**	3
Sant Feliu de Buixalleu	**173**	198	**173**	198	**102**	149	**71**	49	**0**	0
Sant Hilari Sacalm	**59**	86	**59**	79	**43**	63	**16**	16	**0**	7
Sant Julià del Llor i Bonmatí (3)	**38**	0	**38**	0	**32**	0	**6**	0	**0**	0
Santa Coloma de Farners	**159**	230	**157**	230	**103**	192	**54**	38	**2**	0
Sils	**132**	184	**131**	183	**104**	140	**27**	43	**1**	1
Susqueda	**28**	40	**26**	38	**7**	10	**19**	28	**2**	2
Tossa de Mar	**34**	56	**34**	55	**8**	22	**26**	33	**0**	1
Vidreres	**97**	112	**97**	112	**87**	97	**10**	15	**0**	0
Vilobí d'Onyar	**135**	150	**130**	149	**125**	143	**5**	6	**5**	1
Solsonès	**998**	1097	**953**	1069	**748**	914	**205**	155	**45**	28
Castellar de la Ribera	**45**	44	**45**	44	**36**	42	**9**	2	**0**	0
Clariana de Cardener	**37**	38	**36**	38	**28**	30	**8**	8	**1**	0
Coma i la Pedra, la	**93**	121	**90**	117	**50**	108	**40**	9	**3**	4
Guixers	**76**	91	**76**	91	**47**	63	**29**	28	**0**	0
Lladurs	**80**	75	**79**	73	**62**	50	**17**	23	**1**	2
Llobera	**55**	53	**52**	53	**47**	51	**5**	2	**3**	0
Navès	**98**	80	**94**	80	**77**	48	**17**	32	**4**	0
Odèn	**99**	87	**97**	86	**77**	65	**20**	21	**2**	1
Olius	**68**	65	**60**	64	**53**	60	**7**	4	**8**	1
Pinell de Solsonès	**75**	96	**75**	95	**57**	89	**18**	6	**0**	1
Pinós	**88**	97	**85**	97	**68**	94	**17**	3	**3**	0
Riner	**62**	67	**61**	67	**49**	51	**12**	16	**1**	0
Sant Llorenç de Morunys	**30**	34	**25**	33	**24**	33	**1**	0	**5**	1
Solsona	**92**	149	**78**	131	**73**	130	**5**	1	**14**	18
Tarragonès	**3110**	3200	**3092**	3167	**2749**	3012	**343**	155	**18**	33
Altafulla	**72**	75	**72**	74	**60**	62	**12**	12	**0**	1
Bonastre	**98**	108	**97**	107	**83**	101	**14**	6	**1**	1
Catllar, el	**153**	158	**153**	158	**143**	152	**10**	6	**0**	0
Constantí	**552**	494	**550**	493	**522**	468	**28**	25	**2**	1
Creixell	**36**	31	**36**	31	**29**	30	**7**	1	**0**	0
Garidells, els	**31**	41	**31**	41	**29**	40	**2**	1	**0**	0
Morell, el	**102**	99	**102**	99	**99**	98	**3**	1	**0**	0
Nou de Gaià, la	**34**	34	**33**	32	**33**	31	**0**	1	**1**	2
Pallaresos, els	**24**	35	**24**	35	**17**	26	**7**	9	**0**	0
Perafort	**85**	74	**84**	73	**78**	72	**6**	1	**1**	1

(3) Sant Julià del Llor i Bonmatí s'ha segregat d'Amer.

2.01 Nombre d'explotacions censades.

Municipis	Total 1989	Total 1982	Amb terres total 1989	Amb terres total 1982	Amb terres amb SAU 1989	Amb terres amb SAU 1982	Amb terres sense SAU 1989	Amb terres sense SAU 1982	Sense terres 1989	Sense terres 1982
Pobla de Mafumet, la	**60**	84	**60**	80	**53**	75	**7**	5	**0**	4
Pobla de Montornès, la	**123**	121	**122**	121	**110**	117	**12**	4	**1**	0
Renau	**29**	29	**29**	29	**25**	28	**4**	1	**0**	0
Riera de Gaià, la	**130**	137	**130**	136	**122**	132	**8**	4	**0**	1
Roda de Barà	**77**	86	**76**	83	**60**	79	**16**	4	**1**	3
Salomó	**74**	98	**71**	95	**65**	83	**6**	12	**3**	3
Secuita, la	**88**	97	**86**	96	**82**	95	**4**	1	**2**	1
Tarragona	**275**	311	**273**	302	**211**	286	**62**	16	**2**	9
Torredembarra	**79**	95	**77**	93	**70**	90	**7**	3	**2**	2
Vespella	**91**	88	**91**	88	**82**	79	**9**	9	**0**	0
Vila-seca i Salou	**713**	691	**711**	687	**601**	654	**110**	33	**2**	4
Vilallonga del Camp	**184**	214	**184**	214	**175**	214	**9**	0	**0**	0
Terra Alta	**3127**	3460	**3118**	3442	**2891**	3289	**227**	153	**9**	18
Arnes	**128**	153	**128**	152	**110**	143	**18**	9	**0**	1
Batea	**487**	539	**485**	539	**474**	538	**11**	1	**2**	0
Bot	**200**	241	**200**	236	**191**	234	**9**	2	**0**	5
Caseres	**129**	98	**129**	98	**127**	97	**2**	1	**0**	0
Corbera d'Ebre	**294**	345	**292**	342	**269**	324	**23**	18	**2**	3
Fatarella, la	**203**	223	**203**	222	**188**	218	**15**	4	**0**	1
Gandesa	**422**	485	**421**	483	**406**	473	**15**	10	**1**	2
Horta de Sant Joan	**465**	505	**462**	501	**398**	443	**64**	58	**3**	4
Pinell de Brai, el	**268**	317	**267**	316	**252**	300	**15**	16	**1**	1
Pobla de Massaluca, la	**137**	146	**137**	146	**120**	142	**17**	4	**0**	0
Prat de Comte	**111**	127	**111**	127	**87**	99	**24**	28	**0**	0
Vilalba dels Arcs	**283**	281	**283**	280	**269**	278	**14**	2	**0**	1
Urgell	**2778**	2882	**2723**	2841	**2663**	2816	**60**	25	**55**	41
Agramunt	**248**	214	**240**	209	**237**	209	**3**	0	**8**	5
Anglesola	**182**	203	**176**	200	**175**	200	**1**	0	**6**	3
Belianes	**101**	108	**99**	108	**98**	105	**1**	3	**2**	0
Bellpuig	**312**	246	**306**	243	**300**	243	**6**	0	**6**	3
Castellserà	**161**	171	**160**	171	**158**	168	**2**	3	**1**	0
Ciutadilla	**45**	64	**44**	62	**44**	62	**0**	0	**1**	2
Fuliola, la	**122**	144	**119**	137	**118**	137	**1**	0	**3**	7
Guimerà	**90**	95	**90**	95	**89**	94	**1**	1	**0**	0
Maldà	**126**	101	**126**	101	**125**	100	**1**	1	**0**	0
Montornès de Segarra	**28**	34	**28**	34	**28**	34	**0**	0	**0**	0
Nalec	**32**	36	**32**	36	**31**	35	**1**	1	**0**	0
Omells de Na Gaia, els	**42**	34	**42**	34	**42**	34	**0**	0	**0**	0
Ossó de Sió	**57**	53	**52**	52	**52**	52	**0**	0	**5**	1
Preixana	**114**	121	**112**	121	**111**	115	**1**	6	**2**	0
Puigverd d'Agramunt	**81**	71	**74**	68	**73**	68	**1**	0	**7**	3
Sant Martí de Riucorb	**177**	202	**174**	197	**171**	197	**3**	0	**3**	5
Tàrrega	**392**	470	**389**	466	**373**	466	**16**	0	**3**	4
Tornabous	**156**	141	**151**	136	**149**	135	**2**	1	**5**	5
Vallbona de les Monges	**100**	138	**100**	137	**85**	129	**15**	8	**0**	1
Verdú	**138**	164	**137**	162	**135**	161	**2**	1	**1**	2
Vilagrassa	**74**	72	**72**	72	**69**	72	**3**	0	**2**	0
Val d'Aran	**373**	347	**372**	347	**367**	336	**5**	11	**1**	0
Arres	**9**	12	**9**	12	**9**	12	**0**	0	**0**	0
Bausen	**15**	15	**15**	15	**15**	14	**0**	1	**0**	0
Bòrdes, es	**47**	38	**47**	38	**46**	38	**1**	0	**0**	0
Bossòst	**61**	64	**61**	64	**57**	63	**4**	1	**0**	0
Canejan	**26**	30	**26**	30	**26**	24	**0**	6	**0**	0
Les	**18**	24	**18**	24	**18**	21	**0**	3	**0**	0
Naut Aran	**71**	59	**71**	59	**71**	59	**0**	0	**0**	0
Vielha e Mijaran	**110**	91	**109**	91	**109**	91	**0**	0	**1**	0

2.01 Nombre d'explotacions censades.

Municipis	Total 1989	Total 1982	Amb terres: total 1989	Amb terres: total 1982	Amb terres: amb SAU 1989	Amb terres: amb SAU 1982	Amb terres: sense SAU 1989	Amb terres: sense SAU 1982	Sense terres 1989	Sense terres 1982
Vilamòs	**16**	14	**16**	14	**16**	14	**0**	0	**0**	0
Vallès Occidental	**1519**	2190	**1451**	2160	**1235**	1879	**216**	281	**68**	30
Barberà del Vallès	**14**	12	**13**	11	**13**	11	**0**	0	**1**	1
Caldes de Montbui	**176**	313	**169**	311	**161**	225	**8**	86	**7**	2
Castellar del Vallès	**92**	57	**92**	57	**64**	41	**28**	16	**0**	0
Castellbisbal	**122**	89	**120**	88	**111**	87	**9**	1	**2**	1
Cerdanyola del Vallès	**62**	112	**54**	105	**35**	75	**19**	30	**8**	7
Gallifa	**23**	20	**23**	20	**10**	11	**13**	9	**0**	0
Matadepera	**18**	16	**17**	16	**14**	12	**3**	4	**1**	0
Montcada i Reixac	**41**	49	**36**	48	**32**	47	**4**	1	**5**	1
Palau de Plegamans	**74**	132	**70**	130	**68**	128	**2**	2	**4**	2
Polinyà	**45**	57	**45**	56	**42**	51	**3**	5	**0**	1
Rellinars	**39**	45	**38**	45	**19**	18	**19**	27	**1**	0
Ripollet	**13**	33	**12**	31	**11**	31	**1**	0	**1**	2
Rubí	**54**	60	**49**	59	**46**	59	**3**	0	**5**	1
Sabadell	**91**	184	**84**	181	**69**	169	**15**	12	**7**	3
Sant Cugat del Vallès	**69**	197	**61**	194	**56**	183	**5**	11	**8**	3
Sant Llorenç Savall	**41**	35	**41**	35	**28**	23	**13**	12	**0**	0
Sant Quirze del Vallès	**25**	46	**24**	46	**16**	37	**8**	9	**1**	0
Santa Perpètua de Mogoda	**117**	144	**114**	142	**112**	141	**2**	1	**3**	2
Sentmenat	**139**	178	**136**	177	**123**	174	**13**	3	**3**	1
Terrassa	**99**	225	**91**	225	**77**	211	**14**	14	**8**	0
Ullastrell	**78**	99	**78**	97	**64**	83	**14**	14	**0**	2
Vacarisses	**35**	44	**34**	43	**24**	24	**10**	19	**1**	1
Viladecavalls	**52**	43	**50**	43	**40**	38	**10**	5	**2**	0
Vallès Oriental	**3312**	4039	**3237**	3973	**2491**	3279	**746**	694	**75**	66
Aiguafreda	**11**	10	**11**	10	**3**	4	**8**	6	**0**	0
Ametlla del Vallès, l'	**111**	118	**110**	118	**88**	107	**22**	11	**1**	0
Bigues i Riells	**138**	147	**129**	147	**101**	125	**28**	22	**9**	0
Campins	**38**	46	**38**	46	**25**	31	**13**	15	**0**	0
Canovelles	**46**	63	**43**	62	**41**	62	**2**	0	**3**	1
Cànoves	**137**	141	**132**	141	**98**	112	**34**	29	**5**	0
Cardedeu	**73**	114	**70**	111	**67**	109	**3**	2	**3**	3
Castellcir	**34**	40	**32**	37	**19**	33	**13**	4	**2**	3
Castellterçol	**64**	89	**58**	82	**43**	69	**15**	13	**6**	7
Fogars de Montclús	**93**	101	**93**	101	**67**	61	**26**	40	**0**	0
Franqueses del Vallès, les	**169**	226	**163**	209	**157**	201	**6**	8	**6**	17
Garriga, la	**67**	84	**65**	84	**47**	65	**18**	19	**2**	0
Granera	**21**	33	**21**	33	**11**	17	**10**	16	**0**	0
Granollers	**113**	196	**112**	194	**100**	192	**12**	2	**1**	2
Gualba	**80**	108	**80**	108	**55**	84	**25**	24	**0**	0
Llagosta, la	**3**	6	**3**	5	**1**	4	**2**	1	**0**	1
Lliçà d'Amunt	**152**	142	**150**	141	**138**	132	**12**	9	**2**	1
Lliçà de Vall	**41**	51	**41**	51	**38**	49	**3**	2	**0**	0
Llinars del Vallès	**114**	162	**112**	162	**70**	140	**42**	22	**2**	0
Martorelles	**30**	45	**29**	41	**23**	35	**6**	6	**1**	4
Mollet del Vallès	**50**	61	**50**	61	**47**	61	**3**	0	**0**	0
Montmany-Figaró	**36**	53	**36**	53	**12**	21	**24**	32	**0**	0
Montmeló	**13**	23	**13**	23	**10**	23	**3**	0	**0**	0
Montornès del Vallès (4)	**67**	116	**66**	116	**58**	92	**8**	24	**1**	0
Montseny	**54**	65	**53**	64	**38**	44	**15**	20	**1**	1
Parets del Vallès	**64**	87	**61**	83	**60**	82	**1**	1	**3**	4
Roca del Vallès, la (4)	**239**	333	**231**	332	**206**	296	**25**	36	**8**	1
Sant Antoni de Vilamajor	**76**	109	**74**	109	**62**	104	**12**	5	**2**	0
Sant Celoni	**214**	275	**214**	270	**107**	173	**107**	97	**0**	5
Sant Esteve de Palautordera	**89**	114	**88**	111	**63**	77	**25**	34	**1**	3
Sant Feliu de Codines	**63**	78	**63**	77	**48**	71	**15**	6	**0**	1

(4) Vilanova del Vallès s'ha segregat de Montornès del Vallès i la Roca del Vallès.

2.01 Nombre d'explotacions censades.

	Total		Amb terres						Sense terres	
			total		amb SAU		sense SAU			
Municipis	**1989**	1982	**1989**	1982	**1989**	1982	**1989**	1982	**1989**	1982
Sant Fost de Campsentelles	**40**	60	**38**	49	**29**	36	**9**	13	**2**	11
Sant Pere de Vilamajor	**102**	110	**101**	110	**62**	77	**39**	33	**1**	0
Sant Quirze Safaja	**28**	31	**28**	30	**16**	18	**12**	12	**0**	1
Santa Eulàlia de Ronçana	**139**	131	**131**	131	**122**	127	**9**	4	**8**	0
Santa Maria de Martorelles	**24**	31	**24**	31	**18**	19	**6**	12	**0**	0
Santa Maria de Palautordera	**156**	205	**155**	205	**123**	162	**32**	43	**1**	0
Tagamanent	**20**	23	**19**	23	**8**	10	**11**	13	**1**	0
Vallgorguina	**138**	139	**137**	139	**65**	88	**72**	51	**1**	0
Vallromanes	**43**	58	**43**	58	**35**	54	**8**	4	**0**	0
Vilalba Sasserra	**15**	15	**15**	15	**10**	12	**5**	3	**0**	0
Vilanova del Vallès (4)	**107**	0	**105**	0	**100**	0	**5**	0	**2**	0
Catalunya	**113555**	127285	**112076**	126092	**97455**	115291	**14621**	10801	**1479**	1193

(4) Vilanova del Vallès s'ha segregat de Montornès del Vallès i la Roca del Vallès.

2.02 Distribució general de la superfície.

Hectàrees

Municipis	Total 1989	Total 1982	SAU total 1989	SAU total 1982	SAU terres llaurades 1989	SAU terres llaurades 1982	SAU pastures permanents 1989	SAU pastures permanents 1982	Terreny forestal 1989	Terreny forestal 1982	D'altres 1989	D'altres 1982
Alt Camp	**35726**	39584	**20531**	24188	**20529**	24081	**2**	107	**9571**	9487	**5624**	5909
Aiguamúrcia	**4893**	4679	**2296**	2883	**2296**	2883	**0**	0	**1759**	1172	**838**	624
Alcover	**2232**	2821	**1271**	1514	**1271**	1514	**0**	0	**325**	971	**636**	336
Alió	**584**	725	**550**	711	**549**	711	**1**	0	**20**	4	**14**	10
Bràfim	**641**	628	**608**	621	**608**	621	**0**	0	**14**	2	**19**	5
Cabra del Camp	**1567**	1846	**924**	1094	**924**	1094	**0**	0	**519**	663	**124**	89
Figuerola del Camp	**1323**	1168	**812**	906	**812**	882	**0**	24	**428**	197	**83**	65
Masllorenç	**375**	631	**180**	362	**180**	362	**0**	0	**52**	82	**143**	187
Masó, la	**258**	342	**244**	336	**244**	336	**0**	0	**0**	1	**14**	5
Milà, el	**274**	269	**266**	257	**266**	257	**0**	0	**1**	2	**7**	10
Mont-ral	**1856**	1342	**287**	198	**287**	198	**0**	0	**1217**	876	**352**	268
Montferri	**1466**	1373	**716**	823	**716**	823	**0**	0	**420**	83	**330**	467
Nulles	**779**	911	**766**	891	**766**	891	**0**	0	**8**	13	**5**	7
Pla de Santa Maria, el	**2183**	2327	**1958**	2014	**1957**	2014	**1**	0	**140**	248	**85**	65
Pont d'Armentera, el	**2258**	1957	**391**	591	**391**	591	**0**	0	**598**	55	**1269**	1311
Puigpelat	**659**	931	**625**	931	**625**	931	**0**	0	**9**	0	**25**	0
Querol	**4265**	6557	**758**	895	**758**	816	**0**	79	**2656**	3746	**851**	1916
Riba, la	**557**	374	**14**	26	**14**	26	**0**	0	**489**	311	**54**	37
Rodonyà	**670**	650	**544**	566	**544**	566	**0**	0	**47**	37	**79**	47
Rourell, el	**147**	179	**125**	172	**125**	172	**0**	0	**7**	6	**15**	1
Vallmoll	**1100**	1237	**986**	1227	**986**	1227	**0**	0	**64**	5	**50**	5
Valls	**3797**	4289	**2898**	3308	**2898**	3304	**0**	4	**503**	655	**396**	326
Vila-rodona	**2387**	2787	**2041**	2408	**2041**	2408	**0**	0	**257**	299	**89**	80
Vilabella	**1455**	1561	**1271**	1454	**1271**	1454	**0**	0	**38**	59	**146**	48
Alt Empordà	**100123**	109368	**36179**	42048	**33322**	40301	**2857**	1747	**40428**	40947	**23516**	26373
Agullana	**2596**	2868	**280**	488	**219**	421	**61**	67	**1845**	2205	**471**	175
Albanyà	**9550**	9008	**251**	216	**102**	190	**149**	26	**8309**	6182	**990**	2610
Armentera, l'	**488**	561	**400**	493	**399**	491	**1**	2	**65**	35	**23**	33
Avinyonet de Puigventós	**715**	617	**518**	481	**503**	481	**15**	0	**45**	25	**152**	111
Bàscara	**985**	1625	**748**	1172	**748**	1171	**0**	1	**222**	427	**15**	26
Biure	**322**	961	**163**	322	**162**	321	**1**	1	**13**	329	**146**	310
Boadella d'Empordà	**580**	739	**159**	234	**153**	220	**6**	14	**153**	397	**268**	108
Borrassà	**883**	1010	**815**	836	**815**	818	**0**	18	**50**	164	**18**	10
Cabanelles	**3970**	4847	**820**	934	**782**	931	**38**	3	**3032**	3755	**118**	158
Cabanes	**1153**	1215	**1047**	1120	**1014**	1097	**33**	23	**35**	35	**71**	60
Cadaqués	**1988**	2206	**7**	47	**7**	18	**0**	29	**20**	100	**1961**	2059
Cantallops	**1743**	1837	**564**	510	**518**	477	**46**	33	**471**	847	**708**	480
Capmany	**1686**	2222	**438**	740	**329**	700	**109**	40	**736**	1243	**512**	239
Castelló d'Empúries	**2925**	3083	**2317**	2679	**2094**	2268	**223**	411	**4**	1	**604**	403
Cistella	**1715**	2561	**595**	657	**545**	657	**50**	0	**1032**	1352	**88**	552
Colera	**1337**	1417	**31**	44	**31**	44	**0**	0	**1070**	596	**236**	777
Darnius	**2220**	3022	**186**	361	**156**	298	**30**	63	**1634**	2564	**400**	97
Escala, l'	**563**	543	**522**	504	**512**	504	**10**	0	**25**	15	**16**	24
Espolla	**3645**	3928	**820**	629	**601**	549	**219**	80	**2127**	2596	**698**	703
Far d'Empordà, el	**613**	706	**598**	706	**589**	699	**9**	7	**0**	0	**15**	0
Figueres	**770**	810	**749**	754	**688**	753	**61**	1	**4**	8	**17**	48
Fortià	**602**	672	**587**	656	**581**	629	**6**	27	**6**	5	**9**	11
Garrigàs	**1458**	1702	**1071**	1322	**1071**	1322	**0**	0	**307**	311	**80**	69
Garriguella	**1516**	1661	**773**	883	**636**	883	**137**	0	**27**	239	**716**	539
Jonquera, la	**6010**	4631	**387**	225	**148**	208	**239**	17	**4787**	3528	**836**	878
Lladó	**1360**	1541	**496**	668	**485**	668	**11**	0	**824**	845	**40**	28
Llançà	**1664**	2308	**223**	177	**73**	173	**150**	4	**110**	626	**1331**	1505
Llers	**842**	1671	**695**	763	**642**	760	**53**	3	**78**	685	**69**	223
Maçanet de Cabrenys	**6629**	6348	**224**	221	**77**	158	**147**	63	**4957**	3611	**1448**	2516
Masarac	**779**	1097	**576**	641	**545**	635	**31**	6	**14**	42	**189**	414
Mollet de Peralada	**556**	657	**437**	556	**431**	551	**6**	5	**4**	2	**115**	99
Navata	**1654**	2011	**1068**	1427	**1010**	1427	**58**	0	**509**	538	**77**	46

2.02 Distribució general de la superfície.

Hectàrees

Municipis	Total 1989	Total 1982	SAU total 1989	SAU total 1982	SAU terres llaurades 1989	SAU terres llaurades 1982	SAU pastures permanents 1989	SAU pastures permanents 1982	Terreny forestal 1989	Terreny forestal 1982	D'altres 1989	D'altres 1982
Ordis	**789**	742	**557**	582	**507**	582	**50**	0	**210**	144	**22**	16
Palau de Santa Eulàlia	**522**	594	**354**	374	**354**	374	**0**	0	**141**	172	**27**	48
Palau-saverdera	**917**	1557	**673**	1301	**476**	935	**197**	366	**13**	5	**231**	251
Pau	**717**	901	**585**	671	**480**	627	**105**	44	**4**	0	**128**	230
Pedret i Marzà	**601**	671	**564**	623	**552**	613	**12**	10	**2**	6	**35**	42
Peralada	**3129**	3201	**2803**	2922	**2613**	2772	**190**	150	**52**	68	**274**	211
Pont de Molins	**305**	578	**165**	241	**165**	232	**0**	9	**106**	287	**34**	50
Pontós	**1015**	1118	**631**	765	**631**	765	**0**	0	**338**	309	**46**	44
Port de la Selva, el	**2071**	1621	**23**	15	**20**	15	**3**	0	**322**	733	**1726**	873
Portbou	**778**	697	**7**	0	**5**	0	**2**	0	**671**	297	**100**	400
Rabós	**3763**	3942	**592**	503	**487**	479	**105**	24	**196**	364	**2975**	3075
Riumors	**454**	551	**449**	551	**414**	548	**35**	3	**1**	0	**4**	0
Roses	**1610**	2811	**261**	414	**178**	411	**83**	3	**175**	150	**1174**	2247
Sant Climent Sescebes	**2259**	625	**371**	356	**364**	339	**7**	17	**713**	32	**1175**	237
Sant Llorenç de la Muga	**2504**	2452	**76**	112	**66**	110	**10**	2	**2125**	1595	**303**	745
Sant Miquel de Fluvià	**242**	204	**190**	138	**190**	138	**0**	0	**23**	38	**29**	28
Sant Mori	**304**	578	**113**	203	**113**	203	**0**	0	**168**	373	**23**	2
Sant Pere Pescador	**1077**	1285	**983**	1099	**954**	1091	**29**	8	**71**	99	**23**	87
Santa Llogaia d'Àlguema	**100**	86	**95**	82	**95**	82	**0**	0	**4**	4	**1**	0
Saus	**654**	904	**563**	618	**563**	618	**0**	0	**86**	263	**5**	23
Selva de Mar, la	**278**	250	**33**	48	**33**	48	**0**	0	**22**	21	**223**	181
Siurana	**663**	740	**626**	720	**623**	717	**3**	3	**16**	17	**21**	3
Terrades	**2124**	2023	**385**	383	**385**	383	**0**	0	**923**	972	**816**	668
Torroella de Fluvià	**1208**	1630	**1081**	1458	**1077**	1392	**4**	66	**66**	58	**61**	114
Vajol, la	**260**	227	**1**	44	**0**	25	**1**	19	**234**	180	**25**	3
Ventalló	**1700**	2187	**1275**	1571	**1275**	1524	**0**	47	**320**	481	**105**	135
Vila-sacra	**419**	565	**417**	560	**413**	560	**4**	0	**0**	2	**2**	3
Vilabertran	**130**	98	**124**	98	**124**	98	**0**	0	**0**	0	**6**	0
Viladamat	**820**	1055	**606**	834	**606**	816	**0**	18	**114**	166	**100**	55
Vilafant	**624**	773	**604**	739	**522**	725	**82**	14	**0**	13	**20**	21
Vilajuïga	**993**	1211	**336**	437	**309**	437	**27**	0	**90**	155	**567**	619
Vilamacolum	**555**	552	**544**	550	**535**	550	**9**	0	**0**	0	**11**	2
Vilamalla	**642**	732	**595**	728	**595**	728	**0**	0	**6**	0	**41**	4
Vilamaniscle	**493**	556	**87**	156	**87**	156	**0**	0	**54**	20	**352**	380
Vilanant	**1209**	1127	**479**	472	**479**	472	**0**	0	**338**	393	**392**	262
Vilaür	**677**	439	**366**	214	**366**	214	**0**	0	**309**	222	**2**	3
Alt Penedès	**34769**	40609	**21360**	23765	**21313**	23666	**47**	99	**9839**	12646	**3570**	4198
Avinyonet del Penedès	**1631**	2787	**1263**	1311	**1263**	1311	**0**	0	**361**	1307	**7**	169
Cabanyes, les	**64**	210	**62**	210	**62**	210	**0**	0	**2**	0	**0**	0
Castellví de la Marca	**2181**	2104	**1559**	1522	**1559**	1521	**0**	1	**575**	554	**47**	28
Font-rubí	**2513**	2809	**1887**	1873	**1887**	1873	**0**	0	**561**	785	**65**	151
Gelida	**2029**	2117	**909**	786	**890**	774	**19**	12	**703**	1129	**417**	202
Granada, la	**487**	532	**483**	509	**483**	509	**0**	0	**1**	22	**3**	1
Mediona	**3699**	4351	**1402**	1639	**1402**	1631	**0**	8	**2181**	2085	**116**	627
Olèrdola	**1112**	1566	**803**	920	**803**	920	**0**	0	**163**	271	**146**	375
Pacs del Penedès	**299**	426	**289**	415	**289**	409	**0**	6	**9**	4	**1**	7
Pla del Penedès, el	**740**	993	**629**	857	**629**	857	**0**	0	**80**	120	**31**	16
Pontons	**1685**	1827	**288**	416	**288**	394	**0**	22	**843**	887	**554**	524
Puigdàlber	**29**	183	**28**	179	**28**	179	**0**	0	**0**	1	**1**	3
Sant Cugat Sesgarrigues	**452**	404	**446**	390	**446**	390	**0**	0	**0**	14	**6**	0
Sant Llorenç d'Hortons	**1240**	1310	**1031**	1259	**1031**	1252	**0**	7	**87**	25	**122**	26
Sant Martí Sarroca	**2354**	2919	**1880**	2045	**1880**	2045	**0**	0	**425**	762	**49**	112
Sant Pere de Riudebitlles	**332**	450	**253**	372	**253**	372	**0**	0	**42**	26	**37**	52
Sant Quintí de Mediona	**976**	1193	**457**	598	**454**	595	**3**	3	**428**	384	**91**	211
Sant Sadurní d'Anoia	**1304**	1339	**994**	952	**994**	952	**0**	0	**203**	175	**107**	212
Santa Fe del Penedès	**333**	289	**309**	257	**309**	257	**0**	0	**19**	24	**5**	8
Santa Margarida i els Monjos	**1216**	1294	**765**	817	**750**	815	**15**	2	**61**	88	**390**	389
Subirats	**4125**	4592	**2144**	2274	**2144**	2251	**0**	23	**1595**	1630	**386**	688

2.02 Distribució general de la superfície.

Hectàrees

Municipis	Total 1989	Total 1982	SAU total 1989	SAU total 1982	SAU terres llaurades 1989	SAU terres llaurades 1982	SAU pastures permanents 1989	SAU pastures permanents 1982	Terreny forestal 1989	Terreny forestal 1982	D'altres 1989	D'altres 1982
Torrelavit	**1786**	1611	**1224**	1129	**1224**	1115	**0**	14	**325**	329	**237**	153
Torrelles de Foix	**2725**	3214	**826**	1049	**816**	1048	**10**	1	**1156**	1940	**743**	225
Vilafranca del Penedès	**808**	1202	**804**	1157	**804**	1157	**0**	0	**0**	42	**4**	3
Vilobí del Penedès	**649**	887	**625**	829	**625**	829	**0**	0	**19**	42	**5**	16
Alt Urgell	**109558**	108455	**24819**	17622	**6096**	6924	**18723**	10698	**59318**	55845	**25421**	34988
Alàs i Cerc	**4400**	5251	**650**	885	**101**	798	**549**	87	**2250**	1803	**1500**	2563
Aristot i Toloriu	**3335**	3421	**702**	636	**55**	184	**647**	452	**1002**	1601	**1631**	1184
Arsèguel	**821**	893	**56**	120	**12**	26	**44**	94	**386**	224	**379**	549
Bassella	**4973**	6386	**1689**	1717	**1660**	1717	**29**	0	**2126**	3616	**1158**	1053
Cabó	**5193**	7041	**1145**	830	**395**	364	**750**	466	**2813**	2962	**1235**	3249
Cava	**3224**	919	**289**	44	**18**	3	**271**	41	**2909**	367	**26**	508
Coll de Nargó	**11649**	11090	**2200**	1032	**1131**	826	**1069**	206	**6391**	6235	**3058**	3823
Estamariu	**1863**	2000	**132**	206	**1**	18	**131**	188	**579**	858	**1152**	936
Fígols i Alinyà	**10016**	9893	**440**	2716	**329**	478	**111**	2238	**8553**	2347	**1023**	4830
Josa i Tuixén	**7284**	3378	**2383**	146	**5**	3	**2378**	143	**4009**	1549	**892**	1683
Montferrer i Castellbò	**15132**	12126	**3302**	774	**85**	2	**3217**	772	**9294**	10146	**2536**	1206
Oliana	**2003**	2644	**429**	627	**395**	627	**34**	0	**596**	957	**978**	1060
Organyà	**848**	1219	**276**	555	**114**	137	**162**	418	**191**	110	**381**	554
Peramola	**4907**	5973	**1322**	1061	**1197**	1061	**125**	0	**1964**	2439	**1621**	2473
Ribera d'Urgellet	**7076**	7207	**1738**	1272	**230**	491	**1508**	781	**2041**	2380	**3297**	3555
Seu d'Urgell, la	**816**	763	**608**	501	**83**	53	**525**	448	**181**	79	**27**	183
Valls d'Aguilar, les	**5183**	7163	**1935**	707	**160**	65	**1775**	642	**729**	2889	**2519**	3567
Valls del Valira, les	**12276**	13390	**4647**	3489	**36**	35	**4611**	3454	**7290**	8654	**339**	1247
Vansa i Fórnols, la	**8559**	7698	**876**	304	**89**	36	**787**	268	**6014**	6629	**1669**	765
Alta Ribagorça	**43449**	36221	**25065**	10101	**254**	695	**24811**	9406	**10816**	18279	**7568**	7841
Barruera	**22117**	21149	**16029**	3542	**14**	64	**16015**	3478	**3734**	15682	**2354**	1925
Pont de Suert, el	**15945**	9625	**6684**	3951	**222**	591	**6462**	3360	**5699**	1147	**3562**	4527
Vilaller	**5387**	5447	**2352**	2608	**18**	40	**2334**	2568	**1383**	1450	**1652**	1389
Anoia	**65749**	69594	**30662**	35637	**30214**	35249	**448**	388	**27828**	24491	**7259**	9466
Argençola	**3927**	4586	**1807**	2004	**1806**	2004	**1**	0	**1731**	1840	**389**	742
Bellprat	**2447**	2491	**1062**	1017	**1062**	1017	**0**	0	**1246**	1087	**139**	387
Bruc, el	**3557**	3560	**458**	621	**451**	621	**7**	0	**2698**	2665	**401**	274
Cabrera d'Igualada	**1093**	1107	**281**	453	**281**	453	**0**	0	**728**	504	**84**	150
Calaf	**593**	1002	**541**	707	**541**	707	**0**	0	**36**	256	**16**	39
Calonge de Segarra	**2588**	2509	**1644**	1605	**1644**	1605	**0**	0	**524**	374	**420**	530
Capellades	**106**	59	**13**	31	**13**	31	**0**	0	**79**	22	**14**	6
Carme	**706**	730	**380**	447	**380**	445	**0**	2	**283**	157	**43**	126
Castellfollit de Riubregós	**1842**	2454	**886**	1170	**886**	1170	**0**	0	**417**	331	**539**	953
Castellolí	**1961**	2519	**613**	859	**613**	859	**0**	0	**1248**	1528	**100**	132
Copons	**814**	1104	**414**	586	**414**	586	**0**	0	**339**	188	**61**	330
Hostalets de Pierola, els	**2268**	2994	**1127**	1452	**887**	1452	**240**	0	**932**	846	**209**	696
Igualada	**12**	37	**9**	37	**9**	37	**0**	0	**0**	0	**3**	0
Jorba	**2571**	3147	**965**	1477	**961**	1477	**4**	0	**1113**	1519	**493**	151
Llacuna, la	**4555**	4178	**1421**	2241	**1348**	1934	**73**	307	**1702**	1490	**1432**	447
Masquefa	**911**	744	**449**	562	**446**	562	**3**	0	**170**	32	**292**	150
Molsosa, la	**2723**	2342	**967**	900	**967**	900	**0**	0	**1421**	831	**335**	611
Montmaneu	**1048**	1041	**807**	886	**807**	886	**0**	0	**187**	87	**54**	68
Òdena	**4000**	4402	**2304**	2487	**2297**	2487	**7**	0	**1515**	881	**181**	1034
Orpí	**1112**	1181	**390**	424	**390**	423	**0**	1	**587**	381	**135**	376
Piera	**3706**	3272	**2186**	2522	**2186**	2522	**0**	0	**1313**	580	**207**	170
Pobla de Claramunt, la	**680**	882	**215**	207	**215**	206	**0**	1	**397**	350	**68**	325
Prats de Rei, els	**2353**	2286	**1691**	1510	**1691**	1510	**0**	0	**412**	690	**250**	86
Pujalt	**2748**	2547	**2115**	1957	**2102**	1957	**13**	0	**491**	270	**142**	320
Rubió	**3857**	3542	**1104**	1280	**1039**	1280	**65**	0	**2676**	2126	**77**	136
Sant Martí de Tous	**3209**	2876	**1475**	1469	**1473**	1469	**2**	0	**1262**	1407	**472**	0
Sant Martí Sesgueioles	**249**	798	**223**	590	**223**	590	**0**	0	**6**	121	**20**	87
Sant Pere Sallavinera	**1530**	1655	**890**	1029	**890**	1029	**0**	0	**546**	442	**94**	184

2.02 Distribució general de la superfície.

Hectàrees

Municipis	Total 1989	Total 1982	SAU total 1989	SAU total 1982	SAU terres llaurades 1989	SAU terres llaurades 1982	SAU pastures permanents 1989	SAU pastures permanents 1982	Terreny forestal 1989	Terreny forestal 1982	D'altres 1989	D'altres 1982
Santa Margarida de Montbui	**1737**	2055	**1073**	1423	**1073**	1352	**0**	71	**503**	408	**161**	224
Santa Maria de Miralles	**2086**	2590	**655**	823	**623**	823	**32**	0	**1249**	1440	**182**	327
Torre de Claramunt, la	**788**	971	**451**	786	**450**	780	**1**	6	**300**	171	**37**	14
Vallbona d'Anoia	**130**	191	**55**	112	**55**	112	**0**	0	**57**	75	**18**	4
Veciana	**3541**	3311	**1795**	1594	**1795**	1594	**0**	0	**1562**	1332	**184**	385
Vilanova del Camí	**301**	431	**196**	369	**196**	369	**0**	0	**98**	60	**7**	2
Bages	**106359**	105178	**28305**	28750	**25686**	28645	**2619**	105	**65100**	56532	**12954**	19896
Aguilar de Segarra	**4840**	4082	**1590**	1264	**1506**	1264	**84**	0	**2763**	1320	**487**	1498
Artés	**1305**	1838	**855**	1162	**852**	1162	**3**	0	**328**	449	**122**	227
Avinyó	**5594**	6244	**1324**	1427	**1298**	1427	**26**	0	**3391**	4372	**879**	445
Balsareny	**2105**	3485	**586**	831	**586**	830	**0**	1	**1163**	2310	**356**	344
Calders	**3142**	2668	**661**	666	**661**	666	**0**	0	**2199**	1384	**282**	618
Callús	**953**	1008	**282**	483	**262**	483	**20**	0	**431**	444	**240**	81
Cardona	**4153**	4371	**1443**	1627	**1439**	1627	**4**	0	**2306**	1953	**404**	791
Castellbell i el Vilar	**1278**	2005	**241**	320	**241**	320	**0**	0	**473**	1213	**564**	472
Castellfollit del Boix	**6536**	5134	**1738**	1342	**1353**	1342	**385**	0	**4312**	2234	**486**	1558
Castellgalí	**886**	2154	**219**	553	**213**	545	**6**	8	**609**	1132	**58**	469
Castellnou de Bages	**3057**	2775	**370**	635	**367**	628	**3**	7	**2468**	932	**219**	1208
Estany, l'	**876**	659	**168**	180	**168**	180	**0**	0	**663**	385	**45**	94
Fonollosa	**3758**	4821	**1658**	1980	**1545**	1980	**113**	0	**1394**	1642	**706**	1199
Gaià	**3805**	2355	**630**	590	**546**	589	**84**	1	**2807**	1313	**368**	452
Manresa	**1592**	2195	**1222**	1638	**1204**	1638	**18**	0	**226**	379	**144**	178
Marganell	**1144**	954	**104**	86	**104**	86	**0**	0	**974**	805	**66**	63
Moià	**7579**	6569	**2270**	1668	**1912**	1666	**358**	2	**5009**	3688	**300**	1213
Monistrol de Calders	**1374**	1729	**150**	95	**121**	95	**29**	0	**958**	1460	**266**	174
Monistrol de Montserrat	**440**	136	**48**	17	**48**	17	**0**	0	**173**	28	**219**	91
Mura	**6378**	6048	**59**	101	**20**	49	**39**	52	**4949**	4697	**1370**	1250
Navarcles	**155**	1078	**61**	348	**61**	348	**0**	0	**69**	700	**25**	30
Navàs	**6488**	7295	**1317**	1389	**1287**	1386	**30**	3	**4340**	5012	**831**	894
Pont de Vilomara i Rocafort, el	**1354**	1624	**152**	146	**134**	146	**18**	0	**1168**	1155	**34**	323
Rajadell	**4187**	4365	**1763**	1065	**870**	1065	**893**	0	**1466**	2201	**958**	1099
Sallent	**5280**	2985	**2376**	1809	**2145**	1809	**231**	0	**2321**	914	**583**	262
Sant Feliu Sasserra	**1790**	1768	**610**	627	**608**	627	**2**	0	**1161**	814	**19**	327
Sant Fruitós de Bages	**1097**	1368	**970**	1190	**960**	1190	**10**	0	**94**	130	**33**	48
Sant Joan de Vilatorrada	**1551**	1550	**925**	972	**925**	972	**0**	0	**547**	386	**79**	192
Sant Mateu de Bages	**8783**	9329	**1278**	1403	**1210**	1403	**68**	0	**6162**	6198	**1343**	1728
Sant Salvador de Guardiola	**1843**	2404	**632**	804	**632**	796	**0**	8	**1131**	902	**80**	698
Sant Vicenç de Castellet	**1720**	302	**177**	144	**173**	143	**4**	1	**1207**	113	**336**	45
Santa Maria d'Oló	**6046**	4817	**1158**	761	**969**	739	**189**	22	**4564**	3671	**324**	385
Santpedor	**1085**	1325	**849**	960	**847**	960	**2**	0	**192**	263	**44**	102
Súria	**1712**	1664	**297**	313	**297**	313	**0**	0	**801**	592	**614**	759
Talamanca	**2473**	2074	**122**	154	**122**	154	**0**	0	**2281**	1341	**70**	579
Baix Camp	**45781**	51655	**24035**	26887	**23658**	26649	**377**	238	**14535**	16243	**7211**	8525
Albiol, l'	**1547**	1829	**479**	561	**431**	479	**48**	82	**853**	1002	**215**	266
Aleixar, l'	**1773**	2130	**1406**	1615	**1403**	1615	**3**	0	**206**	305	**161**	210
Alforja	**2358**	2665	**1316**	1546	**1316**	1546	**0**	0	**756**	823	**286**	296
Almoster	**393**	413	**230**	247	**230**	247	**0**	0	**115**	56	**48**	110
Argentera, l'	**830**	706	**156**	184	**155**	184	**1**	0	**459**	385	**215**	137
Borges del Camp, les	**513**	706	**349**	469	**349**	469	**0**	0	**50**	120	**114**	117
Botarell	**975**	648	**862**	605	**862**	605	**0**	0	**20**	4	**93**	39
Cambrils	**2255**	2116	**2176**	2037	**2176**	2037	**0**	0	**16**	28	**63**	51
Capafonts	**533**	649	**130**	189	**130**	188	**0**	1	**323**	362	**80**	98
Castellvell del Camp	**174**	319	**108**	283	**108**	283	**0**	0	**31**	21	**35**	15
Colldejou	**1326**	1445	**210**	306	**210**	182	**0**	124	**917**	939	**199**	200
Duesaigües	**844**	1109	**290**	386	**290**	385	**0**	1	**323**	347	**231**	376
Febró, la	**979**	1165	**50**	72	**50**	65	**0**	7	**773**	639	**156**	454
Maspujols	**177**	243	**125**	211	**125**	211	**0**	0	**36**	18	**16**	14
Mont-roig del Camp	**2957**	3896	**2178**	3007	**2172**	3007	**6**	0	**279**	491	**500**	398

2.02 Distribució general de la superfície.

Hectàrees

Municipis	Total 1989	Total 1982	SAU total 1989	SAU total 1982	SAU terres llaurades 1989	SAU terres llaurades 1982	SAU pastures permanents 1989	SAU pastures permanents 1982	Terreny forestal 1989	Terreny forestal 1982	D'altres 1989	D'altres 1982
Montbrió del Camp	**916**	991	**836**	943	**836**	943	**0**	0	**11**	10	**69**	38
Prades	**2193**	2449	**407**	464	**391**	464	**16**	0	**1367**	1244	**419**	741
Pratdip	**2609**	3472	**788**	594	**562**	594	**226**	0	**1249**	2512	**572**	366
Reus	**3029**	3691	**2357**	3203	**2354**	3201	**3**	2	**21**	46	**651**	442
Riudecanyes	**1118**	1085	**554**	505	**552**	505	**2**	0	**393**	279	**171**	301
Riudecols	**1558**	1611	**1007**	1202	**1007**	1202	**0**	0	**452**	362	**99**	47
Riudoms	**2762**	2544	**2639**	2471	**2618**	2466	**21**	5	**12**	16	**111**	57
Selva del Camp, la	**2678**	2743	**2244**	2329	**2193**	2328	**51**	1	**211**	235	**223**	179
Vandellòs	**7237**	8502	**1370**	1488	**1370**	1488	**0**	0	**4007**	4124	**1860**	2890
Vilanova d'Escornalbou	**1135**	1226	**517**	692	**517**	680	**0**	12	**309**	245	**309**	289
Vilaplana	**2030**	2427	**432**	443	**432**	443	**0**	0	**1345**	1630	**253**	354
Vinyols i els Arcs	**882**	875	**819**	835	**819**	832	**0**	3	**1**	0	**62**	40
Baix Ebre	**77397**	88510	**41588**	47947	**40640**	47929	**948**	18	**15775**	13604	**20034**	26959
Aldea, l' (1)	**1495**	0	**1400**	0	**1396**	0	**4**	0	**2**	0	**93**	0
Aldover	**1427**	1586	**1106**	1354	**1100**	1352	**6**	2	**24**	53	**297**	179
Alfara de Carles	**5044**	5168	**1234**	1051	**705**	1046	**529**	5	**932**	1010	**2878**	3107
Ametlla de Mar, l'	**3967**	5492	**3296**	3532	**3296**	3532	**0**	0	**60**	1169	**611**	791
Benifallet	**3250**	4506	**890**	1596	**889**	1596	**1**	0	**1700**	2499	**660**	411
Camarles	**1730**	1812	**1654**	1787	**1654**	1787	**0**	0	**2**	0	**74**	25
Deltebre	**7676**	7933	**7109**	7693	**7102**	7693	**7**	0	**27**	97	**540**	143
Paüls	**4662**	4720	**1067**	1231	**1059**	1231	**8**	0	**3129**	1470	**466**	2019
Perelló, el	**6610**	10546	**5765**	6210	**5705**	6210	**60**	0	**99**	1215	**746**	3121
Roquetes	**17255**	13627	**5383**	5879	**5124**	5878	**259**	1	**9432**	4641	**2440**	3107
Sant Jaume d'Enveja	**3772**	4466	**3739**	3761	**3738**	3761	**1**	0	**0**	0	**33**	705
Tivenys	**5613**	5853	**950**	1202	**946**	1202	**4**	0	**2**	45	**4661**	4606
Tortosa (1)	**13120**	20259	**6830**	10844	**6763**	10834	**67**	10	**334**	1230	**5956**	8185
Xerta	**1776**	2542	**1165**	1807	**1163**	1807	**2**	0	**32**	175	**579**	560
Baix Empordà	**40370**	47082	**20691**	23899	**20274**	23598	**417**	301	**16484**	17621	**3195**	5562
Albons	**715**	913	**623**	817	**623**	794	**0**	23	**63**	65	**29**	31
Begur	**308**	667	**188**	310	**186**	310	**2**	0	**89**	357	**31**	0
Bellcaire d'Empordà	**697**	849	**649**	803	**631**	763	**18**	40	**21**	24	**27**	22
Bisbal d'Empordà, la	**912**	1419	**545**	754	**545**	754	**0**	0	**342**	602	**25**	63
Calonge	**1996**	2291	**666**	678	**659**	677	**7**	1	**1271**	1526	**59**	87
Castell-Platja d'Aro	**406**	473	**137**	288	**137**	286	**0**	2	**251**	182	**18**	3
Colomers	**488**	466	**275**	270	**275**	270	**0**	0	**207**	192	**6**	4
Corçà	**1056**	1217	**861**	947	**839**	942	**22**	5	**162**	255	**33**	15
Cruïlles,Monells i S.Sadurní H.	**6095**	5414	**1338**	1552	**1301**	1496	**37**	56	**4390**	3506	**367**	356
Foixà	**1357**	1236	**720**	758	**717**	757	**3**	1	**602**	397	**35**	81
Fontanilles	**620**	632	**592**	582	**587**	582	**5**	0	**10**	12	**18**	38
Forallac	**2916**	3807	**1194**	1534	**1185**	1527	**9**	7	**1606**	1784	**116**	489
Garrigoles	**867**	905	**505**	521	**482**	446	**23**	75	**247**	264	**115**	120
Gualta	**479**	679	**447**	617	**444**	611	**3**	6	**11**	53	**21**	9
Jafre	**545**	581	**424**	438	**409**	437	**15**	1	**94**	93	**27**	50
Mont-ras	**335**	439	**268**	356	**268**	356	**0**	0	**67**	83	**0**	0
Palafrugell	**1068**	990	**800**	818	**797**	818	**3**	0	**265**	169	**3**	3
Palamós	**338**	580	**254**	186	**245**	186	**9**	0	**84**	392	**0**	2
Palau-sator	**870**	856	**747**	731	**733**	729	**14**	2	**106**	98	**17**	27
Pals	**1779**	2144	**1190**	1795	**1168**	1792	**22**	3	**510**	345	**79**	4
Parlavà	**474**	620	**459**	591	**459**	588	**0**	3	**15**	27	**0**	2
Pera, la	**948**	901	**622**	600	**622**	595	**0**	5	**317**	276	**9**	25
Regencós	**271**	258	**152**	144	**151**	144	**1**	0	**119**	114	**0**	0
Rupià	**424**	396	**361**	343	**361**	342	**0**	1	**44**	47	**19**	6
Sant Feliu de Guíxols	**308**	272	**226**	91	**75**	91	**151**	0	**53**	145	**29**	36
Santa Cristina d'Aro	**3613**	4033	**545**	419	**539**	416	**6**	3	**3006**	3386	**62**	228
Serra de Daró	**703**	673	**656**	592	**656**	588	**0**	4	**20**	47	**27**	34
Tallada d'Empordà, la	**1079**	1273	**956**	1133	**952**	1076	**4**	57	**83**	102	**40**	38
Torrent	**497**	754	**356**	469	**356**	469	**0**	0	**140**	284	**1**	1

(1) L'Aldea s'ha segregat de Tortosa.

2.02 Distribució general de la superfície.

Hectàrees

Municipis	Total 1989	Total 1982	SAU total 1989	SAU total 1982	SAU terres llaurades 1989	SAU terres llaurades 1982	SAU pastures permanents 1989	SAU pastures permanents 1982	Terreny forestal 1989	Terreny forestal 1982	D'altres 1989	D'altres 1982
Torroella de Montgrí	**4561**	7396	**1527**	1885	**1490**	1885	**37**	0	**1192**	1858	**1842**	3653
Ullà	**494**	594	**388**	487	**384**	482	**4**	5	**11**	26	**95**	81
Ullastret	**650**	690	**603**	646	**597**	645	**6**	1	**31**	19	**16**	25
Ultramort	**322**	371	**309**	356	**309**	356	**0**	0	**6**	6	**7**	9
Vall-llobrega	**247**	159	**108**	120	**108**	120	**0**	0	**137**	39	**2**	0
Verges	**545**	866	**485**	716	**482**	716	**3**	0	**50**	140	**10**	10
Vilopriu	**1387**	1268	**515**	552	**502**	552	**13**	0	**862**	706	**10**	10
Baix Llobregat	**21442**	22667	**7796**	10082	**7172**	9989	**624**	93	**8643**	7758	**5003**	4827
Abrera	**950**	1071	**535**	654	**484**	654	**51**	0	**241**	178	**174**	239
Begues	**3314**	4174	**203**	302	**203**	302	**0**	0	**1250**	1875	**1861**	1997
Castelldefels	**274**	439	**37**	192	**37**	192	**0**	0	**69**	217	**168**	30
Castellví de Rosanes	**830**	809	**126**	270	**126**	270	**0**	0	**500**	396	**204**	143
Cervelló	**1582**	809	**160**	112	**110**	89	**50**	23	**1231**	449	**191**	248
Collbató	**1475**	743	**137**	307	**137**	307	**0**	0	**920**	298	**418**	138
Corbera de Llobregat	**419**	683	**78**	146	**73**	146	**5**	0	**252**	445	**89**	92
Cornellà de Llobregat	**49**	190	**42**	187	**42**	187	**0**	0	**6**	1	**1**	2
Esparreguera	**1186**	1435	**384**	603	**382**	603	**2**	0	**688**	478	**114**	354
Gavà	**551**	609	**445**	456	**429**	456	**16**	0	**36**	125	**70**	28
Martorell	**284**	548	**202**	484	**192**	484	**10**	0	**70**	32	**12**	32
Molins de Rei	**1121**	816	**202**	336	**199**	332	**3**	4	**852**	366	**67**	114
Olesa de Montserrat	**454**	701	**300**	446	**300**	446	**0**	0	**55**	101	**99**	154
Pallejà	**426**	327	**84**	91	**72**	90	**12**	1	**136**	81	**206**	155
Papiol, el	**766**	519	**558**	323	**191**	319	**367**	4	**150**	192	**58**	4
Prat de Llobregat, el	**929**	1002	**748**	921	**739**	905	**9**	16	**21**	31	**160**	50
Sant Andreu de la Barca	**126**	106	**29**	90	**11**	90	**18**	0	**84**	16	**13**	0
Sant Boi de Llobregat	**914**	1270	**844**	1048	**844**	1046	**0**	2	**34**	136	**36**	86
Sant Climent de Llobregat	**879**	764	**318**	380	**318**	379	**0**	1	**407**	270	**154**	114
Sant Esteve Sesrovires	**877**	1062	**669**	813	**615**	787	**54**	26	**131**	206	**77**	43
Sant Feliu de Llobregat	**387**	789	**226**	347	**223**	347	**3**	0	**114**	290	**47**	152
Sant Joan Despí	**139**	166	**138**	166	**138**	166	**0**	0	**0**	0	**1**	0
Sant Vicenç dels Horts	**202**	148	**146**	146	**144**	146	**2**	0	**44**	0	**12**	2
Santa Coloma de Cervelló	**548**	466	**295**	308	**294**	308	**1**	0	**223**	146	**30**	12
Torrelles de Llobregat	**673**	916	**267**	281	**267**	279	**0**	2	**332**	591	**74**	44
Vallirana	**1286**	1399	**43**	116	**43**	106	**0**	10	**764**	788	**479**	495
Viladecans	**801**	706	**580**	557	**559**	553	**21**	4	**33**	50	**188**	99
Baix Penedès	**14247**	16250	**7121**	8496	**7109**	8486	**12**	10	**6137**	5728	**989**	2026
Albinyana	**882**	1386	**552**	720	**551**	720	**1**	0	**299**	533	**31**	133
Arboç, l'	**878**	709	**792**	598	**785**	590	**7**	8	**67**	80	**19**	31
Banyeres del Penedès	**806**	775	**746**	705	**746**	705	**0**	0	**11**	47	**49**	23
Bellvei	**393**	912	**361**	690	**361**	690	**0**	0	**25**	207	**7**	15
Bisbal del Penedès, la	**1895**	2048	**1110**	1190	**1110**	1190	**0**	0	**611**	556	**174**	302
Calafell	**603**	884	**354**	571	**350**	571	**4**	0	**184**	127	**65**	186
Cunit	**382**	402	**141**	222	**141**	220	**0**	2	**123**	78	**118**	102
Llorenç del Penedès	**268**	286	**250**	262	**250**	262	**0**	0	**6**	5	**12**	19
Montmell	**4272**	4595	**627**	677	**627**	677	**0**	0	**3389**	3110	**256**	808
Sant Jaume dels Domenys	**2386**	2148	**1098**	1284	**1098**	1284	**0**	0	**1255**	722	**33**	142
Santa Oliva	**328**	350	**299**	274	**299**	274	**0**	0	**1**	8	**28**	68
Vendrell, el	**1154**	1755	**791**	1303	**791**	1303	**0**	0	**166**	255	**197**	197
Barcelonès	**2609**	1835	**315**	654	**215**	653	**100**	1	**2112**	907	**182**	274
Badalona	**253**	110	**32**	53	**32**	52	**0**	1	**165**	25	**56**	32
Barcelona	**1828**	986	**42**	147	**42**	147	**0**	0	**1780**	836	**6**	3
Esplugues de Llobregat	**33**	6	**5**	5	**5**	5	**0**	0	**25**	0	**3**	1
Hospitalet de Llobregat, l'	**56**	173	**54**	173	**54**	173	**0**	0	**2**	0	**0**	0
Sant Adrià de Besòs	**5**	11	**5**	11	**5**	11	**0**	0	**0**	0	**0**	0
Sant Just Desvern	**399**	536	**177**	260	**77**	260	**100**	0	**132**	38	**90**	238
Santa Coloma de Gramenet	**35**	13	**0**	5	**0**	5	**0**	0	**8**	8	**27**	0

2.02 Distribució general de la superfície.

Hectàrees

Municipis	Total 1989	Total 1982	SAU total 1989	SAU total 1982	SAU terres llaurades 1989	SAU terres llaurades 1982	SAU pastures permanents 1989	SAU pastures permanents 1982	Terreny forestal 1989	Terreny forestal 1982	D'altres 1989	D'altres 1982
Berguedà	**108680**	103546	**21870**	16058	**11569**	12471	**10301**	3587	**65975**	67810	**20835**	19678
Avià	**1658**	2336	**941**	1103	**858**	1083	**83**	20	**597**	837	**120**	396
Bagà	**5097**	3703	**653**	34	**84**	31	**569**	3	**4074**	3669	**370**	0
Berga	**1472**	1592	**320**	511	**270**	511	**50**	0	**650**	647	**502**	434
Borredà	**3637**	4122	**342**	313	**140**	272	**202**	41	**1590**	2839	**1705**	970
Capolat	**4216**	3180	**817**	349	**542**	303	**275**	46	**3150**	2073	**249**	758
Casserres	**2834**	2889	**788**	774	**775**	731	**13**	43	**1874**	1665	**172**	450
Castell de l'Areny	**3025**	2097	**298**	539	**61**	33	**237**	506	**2088**	1206	**639**	352
Castellar de N'Hug	**4319**	4436	**1135**	233	**3**	29	**1132**	204	**2562**	4202	**622**	1
Castellar del Riu	**2392**	2672	**151**	45	**1**	45	**150**	0	**1473**	1904	**768**	723
Cercs	**3471**	3366	**645**	366	**25**	215	**620**	151	**1410**	1582	**1416**	1418
Espunyola, l'	**2795**	2987	**987**	996	**938**	996	**49**	0	**1599**	1563	**209**	428
Fígols de les Mines	**2380**	2913	**695**	562	**47**	61	**648**	501	**1240**	1647	**445**	704
Gironella	**450**	554	**225**	306	**225**	306	**0**	0	**151**	65	**74**	183
Gisclareny	**3673**	3311	**594**	19	**16**	14	**578**	5	**2365**	3240	**714**	52
Gósol	**5011**	513	**1607**	426	**168**	114	**1439**	312	**2619**	24	**785**	63
Guardiola de Berguedà	**6582**	7208	**939**	36	**91**	29	**848**	7	**2897**	5580	**2746**	1592
Montclar	**1687**	2534	**631**	662	**630**	662	**1**	0	**790**	1506	**266**	366
Montmajor	**7084**	7265	**1656**	1466	**1402**	1466	**254**	0	**4653**	4799	**775**	1000
Nou de Berguedà, la	**2692**	2634	**479**	137	**150**	98	**329**	39	**1841**	1718	**372**	779
Olvan	**4321**	3276	**775**	650	**673**	617	**102**	33	**2541**	2152	**1005**	474
Pobla de Lillet, la	**4767**	5408	**517**	445	**127**	21	**390**	424	**3815**	4898	**435**	65
Puig-reig	**4036**	3695	**728**	827	**703**	797	**25**	30	**2583**	1538	**725**	1330
Quar, la	**3579**	3521	**116**	286	**89**	273	**27**	13	**2413**	2625	**1050**	610
Sagàs	**4433**	4220	**787**	1058	**787**	1058	**0**	0	**3050**	2589	**596**	573
Saldes	**5704**	5591	**1542**	141	**61**	96	**1481**	45	**3415**	3021	**747**	2429
Sant Jaume de Frontanyà	**1774**	2062	**233**	72	**32**	28	**201**	44	**790**	1702	**751**	288
Santa Maria de Merlès	**4786**	4372	**1147**	806	**1147**	806	**0**	0	**3068**	2478	**571**	1088
Vallcebre	**2250**	2409	**707**	813	**173**	273	**534**	540	**1079**	994	**464**	602
Vilada	**1352**	1795	**145**	314	**81**	103	**64**	211	**867**	1074	**340**	407
Viver i Serrateix	**7203**	6885	**1270**	1769	**1270**	1400	**0**	369	**4731**	3973	**1202**	1143
Cerdanya	**52361**	52511	**21450**	22574	**3576**	4387	**17874**	18187	**22504**	16455	**8407**	13482
Alp	**4286**	4006	**1911**	1266	**112**	125	**1799**	1141	**2001**	2048	**374**	692
Bellver de Cerdanya	**12525**	11977	**5172**	2839	**980**	1128	**4192**	1711	**5466**	6368	**1887**	2770
Bolvir	**881**	1059	**848**	581	**141**	100	**707**	481	**33**	6	**0**	472
Das	**1192**	1282	**789**	780	**282**	354	**507**	426	**325**	349	**78**	153
Fontanals de Cerdanya	**1829**	1898	**1406**	1248	**386**	414	**1020**	834	**410**	447	**13**	203
Ger	**2448**	2509	**1965**	1661	**81**	129	**1884**	1532	**447**	327	**36**	521
Guils de Cerdanya	**3113**	3435	**512**	1232	**235**	214	**277**	1018	**1894**	599	**707**	1604
Isòvol	**843**	1071	**473**	674	**35**	145	**438**	529	**0**	10	**370**	387
Lles	**9792**	9061	**2080**	2611	**58**	97	**2022**	2514	**5925**	2842	**1787**	3608
Llívia	**1201**	1113	**741**	852	**388**	405	**353**	447	**3**	224	**457**	37
Meranges	**3631**	3675	**1917**	2749	**27**	29	**1890**	2720	**1708**	833	**6**	93
Montellà i Martinet	**4894**	5379	**1023**	2227	**97**	386	**926**	1841	**3021**	1264	**850**	1888
Prats i Sansor	**848**	921	**333**	336	**182**	246	**151**	90	**15**	0	**500**	585
Prullans	**2043**	2050	**1031**	1441	**95**	79	**936**	1362	**760**	351	**252**	258
Puigcerdà	**1184**	1508	**1122**	1237	**413**	466	**709**	771	**60**	184	**2**	87
Urús	**1651**	1567	**127**	840	**64**	70	**63**	770	**436**	603	**1088**	124
Conca de Barberà	**48685**	52655	**29173**	31554	**27998**	31091	**1175**	463	**14953**	17014	**4559**	4087
Barberà de la Conca	**1922**	1682	**1452**	1410	**1452**	1410	**0**	0	**269**	172	**201**	100
Blancafort	**1335**	1781	**1019**	1466	**1016**	1466	**3**	0	**244**	204	**72**	111
Conesa	**2040**	2281	**1291**	1431	**1291**	1431	**0**	0	**623**	718	**126**	132
Espluga de Francolí, l'	**4068**	3242	**2904**	2443	**2904**	2443	**0**	0	**983**	737	**181**	62
Forès	**900**	708	**695**	607	**695**	607	**0**	0	**164**	81	**41**	20
Llorac	**2489**	2525	**1587**	1599	**1587**	1599	**0**	0	**493**	904	**409**	22
Montblanc	**5730**	6942	**2339**	3087	**2323**	3087	**16**	0	**2219**	3444	**1172**	411
Passanant	**1825**	1977	**1484**	1668	**1484**	1668	**0**	0	**206**	195	**135**	114

2.02 Distribució general de la superfície.

Hectàrees

Municipis	Total 1989	Total 1982	SAU total 1989	SAU total 1982	SAU terres llaurades 1989	SAU terres llaurades 1982	SAU pastures permanents 1989	SAU pastures permanents 1982	Terreny forestal 1989	Terreny forestal 1982	D'altres 1989	D'altres 1982
Piles, les	**1833**	1787	**1481**	1422	**1481**	1422	**0**	0	**265**	364	**87**	1
Pira	**727**	970	**636**	925	**636**	925	**0**	0	**62**	34	**29**	11
Rocafort de Queralt	**707**	845	**565**	544	**565**	544	**0**	0	**130**	248	**12**	53
Santa Coloma de Queralt	**2756**	3868	**2174**	3081	**2174**	3081	**0**	0	**482**	770	**100**	17
Santa Perpètua de Gaià	**4854**	6321	**1280**	1535	**1280**	1535	**0**	0	**2948**	4390	**626**	396
Sarral	**4643**	4266	**3718**	3269	**2718**	3259	**1000**	10	**578**	835	**347**	162
Savallà del Comtat	**830**	787	**485**	515	**485**	515	**0**	0	**283**	272	**62**	0
Senan	**719**	457	**405**	271	**405**	271	**0**	0	**247**	174	**67**	12
Solivella	**2182**	2658	**1934**	2353	**1934**	2353	**0**	0	**158**	258	**90**	47
Vallclara	**941**	960	**472**	466	**425**	466	**47**	0	**370**	469	**99**	25
Vilanova de Prades	**1639**	1937	**668**	949	**604**	496	**64**	453	**480**	589	**491**	399
Vilaverd	**807**	903	**119**	160	**118**	160	**1**	0	**591**	201	**97**	542
Vimbodí	**5738**	5758	**2465**	2353	**2421**	2353	**44**	0	**3158**	1955	**115**	1450
Garraf	**13807**	14860	**3832**	4828	**3829**	4825	**3**	3	**6244**	6599	**3731**	3433
Canyelles	**381**	532	**121**	153	**121**	151	**0**	2	**138**	254	**122**	125
Castellet i la Gornal	**2053**	1998	**1342**	1237	**1342**	1237	**0**	0	**640**	705	**71**	56
Cubelles	**358**	569	**278**	370	**277**	369	**1**	1	**54**	84	**26**	115
Olesa de Bonesvalls	**2685**	2611	**174**	136	**174**	136	**0**	0	**1356**	1599	**1155**	876
Olivella	**2598**	2280	**124**	174	**124**	174	**0**	0	**2159**	773	**315**	1333
Sant Pere de Ribes	**2740**	2868	**893**	1378	**893**	1378	**0**	0	**1378**	965	**469**	525
Sitges	**1950**	2268	**163**	290	**163**	290	**0**	0	**409**	1747	**1378**	231
Vilanova i la Geltrú	**1042**	1734	**737**	1090	**735**	1090	**2**	0	**110**	472	**195**	172
Garrigues	**61649**	61820	**45445**	46257	**45407**	46060	**38**	197	**7654**	7849	**8550**	7714
Albagés, l'	**2460**	2404	**1899**	2054	**1899**	2054	**0**	0	**231**	74	**330**	276
Albi, l'	**2548**	1832	**1919**	1356	**1918**	1356	**1**	0	**492**	21	**137**	455
Arbeca	**4904**	3924	**4604**	3784	**4604**	3768	**0**	16	**15**	3	**285**	137
Bellaguarda	**2004**	2196	**1366**	1713	**1359**	1713	**7**	0	**66**	256	**572**	227
Borges Blanques, les	**4891**	4437	**4354**	4270	**4353**	4270	**1**	0	**30**	17	**507**	150
Bovera	**2751**	3023	**1934**	2167	**1934**	2167	**0**	0	**544**	336	**273**	520
Castelldans	**5554**	5748	**4138**	3772	**4138**	3772	**0**	0	**0**	20	**1416**	1956
Cervià de les Garrigues	**2475**	5181	**1775**	3273	**1775**	3273	**0**	0	**443**	1543	**257**	365
Cogul, el	**1372**	1494	**1177**	1329	**1177**	1329	**0**	0	**9**	5	**186**	160
Espluga Calba, l'	**1443**	1526	**1055**	1267	**1055**	1267	**0**	0	**239**	212	**149**	47
Floresta, la	**336**	541	**263**	513	**263**	512	**0**	1	**16**	0	**57**	28
Fulleda	**1146**	611	**501**	299	**501**	299	**0**	0	**535**	276	**110**	36
Granadella, la	**5894**	6491	**4161**	4671	**4161**	4517	**0**	154	**266**	1114	**1467**	706
Granyena de les Garrigues	**1950**	1875	**1696**	1706	**1696**	1706	**0**	0	**6**	22	**248**	147
Juncosa	**6049**	5859	**3710**	3819	**3705**	3819	**5**	0	**1565**	1612	**774**	428
Juneda	**3503**	3378	**2939**	3014	**2939**	3013	**0**	1	**2**	0	**562**	364
Omellons, els	**804**	846	**649**	667	**649**	667	**0**	0	**40**	0	**115**	179
Pobla de Cérvoles, la	**3733**	2222	**2067**	1205	**2043**	1180	**24**	25	**1343**	838	**323**	179
Puiggròs	**584**	471	**557**	469	**557**	469	**0**	0	**0**	0	**27**	2
Soleràs, el	**1012**	1297	**757**	1071	**757**	1071	**0**	0	**21**	29	**234**	197
Tarrés	**1025**	719	**503**	397	**503**	397	**0**	0	**401**	305	**121**	17
Torms, els	**1276**	1238	**882**	927	**882**	927	**0**	0	**254**	188	**140**	123
Vilosell, el	**1277**	1006	**946**	673	**946**	673	**0**	0	**297**	280	**34**	53
Vinaixa	**2658**	3501	**1593**	1841	**1593**	1841	**0**	0	**839**	698	**226**	962
Garrotxa	**66882**	64660	**14215**	10632	**8493**	8972	**5722**	1660	**47281**	43190	**5386**	10838
Argelaguer	**752**	1073	**230**	273	**230**	258	**0**	15	**463**	642	**59**	158
Besalú	**256**	274	**115**	197	**115**	197	**0**	0	**135**	72	**6**	5
Beuda	**2880**	2361	**356**	200	**248**	193	**108**	7	**2301**	1980	**223**	181
Castellfollit de la Roca	**11**	31	**11**	21	**11**	21	**0**	0	**0**	7	**0**	3
Maià de Montcal	**1654**	1533	**664**	691	**649**	691	**15**	0	**957**	814	**33**	28
Mieres	**2024**	2138	**520**	462	**323**	386	**197**	76	**1458**	1425	**46**	251
Montagut	**8939**	9365	**1700**	628	**428**	441	**1272**	187	**6136**	6127	**1103**	2610
Olot	**1679**	1820	**878**	844	**755**	745	**123**	99	**648**	652	**153**	324
Planes d'Hostoles, les	**3466**	3559	**483**	465	**316**	354	**167**	111	**2857**	2346	**126**	748

2.02 Distribució general de la superfície.

Hectàrees

Municipis	Total 1989	Total 1982	SAU total 1989	SAU total 1982	SAU terres llaurades 1989	SAU terres llaurades 1982	SAU pastures permanents 1989	SAU pastures permanents 1982	Terreny forestal 1989	Terreny forestal 1982	D'altres 1989	D'altres 1982
Preses, les	**733**	1282	**213**	304	**149**	269	**64**	35	**483**	900	**37**	78
Riudaura	**2529**	2435	**474**	268	**135**	169	**339**	99	**1754**	1857	**301**	310
Sales de Llierca	**2358**	3087	**99**	152	**81**	139	**18**	13	**1868**	1686	**391**	1249
Sant Aniol de Finestres	**3099**	3641	**445**	536	**353**	428	**92**	108	**2486**	2752	**168**	353
Sant Feliu de Pallerols	**3707**	3401	**714**	422	**318**	302	**396**	120	**2809**	2286	**184**	693
Sant Ferriol	**3745**	2888	**525**	443	**496**	441	**29**	2	**2940**	2012	**280**	433
Sant Jaume de Llierca	**536**	659	**163**	177	**163**	177	**0**	0	**368**	356	**5**	126
Sant Joan les Fonts	**2544**	1641	**785**	379	**329**	324	**456**	55	**1597**	900	**162**	362
Santa Pau	**4530**	4128	**960**	828	**655**	743	**305**	85	**3410**	2844	**160**	456
Tortellà	**830**	1307	**253**	254	**252**	254	**1**	0	**485**	532	**92**	521
Vall d'en Bas, la	**9943**	7872	**2921**	2013	**1677**	1605	**1244**	408	**6233**	5285	**789**	574
Vall de Bianya, la	**10667**	10165	**1706**	1075	**810**	835	**896**	240	**7893**	7715	**1068**	1375
Gironès	**38882**	43118	**13775**	14404	**13587**	14332	**188**	72	**23347**	26267	**1760**	2447
Aiguaviva	**713**	859	**469**	500	**469**	500	**0**	0	**236**	347	**8**	12
Bescanó	**2122**	2137	**832**	742	**826**	729	**6**	13	**1252**	1335	**38**	60
Bordils	**592**	587	**279**	284	**279**	284	**0**	0	**300**	299	**13**	4
Campllong	**638**	707	**533**	594	**517**	594	**16**	0	**73**	107	**32**	6
Canet d'Adri	**3862**	3927	**535**	610	**531**	606	**4**	4	**3184**	2960	**143**	357
Cassà de la Selva	**2965**	3594	**1721**	1479	**1713**	1477	**8**	2	**1021**	2005	**223**	110
Celrà	**886**	1474	**343**	573	**343**	573	**0**	0	**515**	855	**28**	46
Cervià de Ter	**687**	789	**284**	338	**284**	334	**0**	4	**394**	416	**9**	35
Flaçà	**411**	485	**165**	229	**165**	229	**0**	0	**244**	243	**2**	13
Fornells de la Selva	**933**	767	**729**	652	**710**	643	**19**	9	**178**	103	**26**	12
Girona (2)	**1755**	1841	**315**	710	**315**	704	**0**	6	**1347**	974	**93**	157
Juià	**618**	647	**253**	292	**253**	292	**0**	0	**349**	311	**16**	44
Llagostera	**5695**	5999	**1823**	1778	**1817**	1769	**6**	9	**3723**	3611	**149**	610
Llambilles	**1289**	1241	**327**	324	**321**	321	**6**	3	**937**	897	**25**	20
Madremanya	**1020**	1025	**309**	288	**309**	286	**0**	2	**702**	729	**9**	8
Quart	**2083**	3303	**268**	352	**236**	339	**32**	13	**1644**	2844	**171**	107
Salt (2)	**180**	0	**127**	0	**126**	0	**1**	0	**49**	0	**4**	0
Sant Andreu Salou	**419**	497	**321**	369	**299**	368	**22**	1	**81**	117	**17**	11
Sant Gregori	**2969**	3455	**1144**	1298	**1136**	1295	**8**	3	**1707**	2117	**118**	40
Sant Joan de Mollet	**175**	284	**126**	181	**126**	181	**0**	0	**46**	102	**3**	1
Sant Jordi Desvalls	**783**	1367	**501**	552	**501**	552	**0**	0	**269**	807	**13**	8
Sant Julià de Ramis	**1178**	1018	**608**	568	**608**	568	**0**	0	**461**	315	**109**	135
Sant Martí de Llémena	**3876**	4007	**458**	473	**400**	470	**58**	3	**2991**	2892	**427**	642
Sant Martí Vell	**1205**	1407	**236**	250	**236**	250	**0**	0	**928**	1156	**41**	1
Sarrià de Ter (2)	**113**	0	**47**	0	**47**	0	**0**	0	**59**	0	**7**	0
Vilablareix	**432**	337	**329**	253	**328**	253	**1**	0	**88**	76	**15**	8
Viladasens	**1283**	1364	**693**	715	**692**	715	**1**	0	**569**	649	**21**	0
Maresme	**25175**	26673	**5622**	7579	**5153**	7541	**469**	38	**15860**	16921	**3693**	2173
Alella	**789**	552	**235**	291	**235**	291	**0**	0	**179**	140	**375**	121
Arenys de Mar	**213**	419	**112**	291	**112**	291	**0**	0	**51**	122	**50**	6
Arenys de Munt	**1239**	1145	**294**	373	**294**	373	**0**	0	**766**	645	**179**	127
Argentona	**1884**	1905	**277**	390	**245**	380	**32**	10	**1183**	1085	**424**	430
Cabrera de Mar	**578**	414	**237**	252	**237**	252	**0**	0	**169**	121	**172**	41
Cabrils	**285**	322	**41**	65	**32**	65	**9**	0	**205**	253	**39**	4
Caldes d'Estrac	**9**	12	**0**	2	**0**	2	**0**	0	**7**	7	**2**	3
Calella	**377**	561	**117**	178	**117**	177	**0**	1	**146**	234	**114**	149
Canet de Mar	**359**	399	**100**	189	**100**	188	**0**	1	**192**	183	**67**	27
Dosrius	**3622**	3630	**154**	325	**140**	324	**14**	1	**3058**	3165	**410**	140
Malgrat de Mar	**290**	349	**271**	319	**271**	319	**0**	0	**6**	23	**13**	7
Masnou, el	**41**	55	**38**	54	**38**	54	**0**	0	**0**	0	**3**	1
Mataró	**1233**	1158	**375**	818	**375**	812	**0**	6	**351**	226	**507**	114
Montgat	**29**	78	**16**	57	**16**	57	**0**	0	**0**	0	**13**	21
Òrrius	**378**	311	**11**	42	**9**	42	**2**	0	**336**	242	**31**	27
Palafolls	**956**	1130	**396**	480	**395**	480	**1**	0	**440**	567	**120**	83

(2) Salt i Sarrià de Ter s'han segregat de Girona.

2.02 Distribució general de la superfície.

Hectàrees

Municipis	Total 1989	Total 1982	SAU total 1989	SAU total 1982	SAU terres llaurades 1989	SAU terres llaurades 1982	SAU pastures permanents 1989	SAU pastures permanents 1982	Terreny forestal 1989	Terreny forestal 1982	D'altres 1989	D'altres 1982
Pineda de Mar	**383**	505	**186**	334	**186**	327	**0**	7	**109**	96	**88**	75
Premià de Dalt	**329**	396	**55**	101	**55**	101	**0**	0	**245**	243	**29**	52
Premià de Mar	**24**	43	**21**	37	**21**	37	**0**	0	**0**	2	**3**	4
Sant Andreu de Llavaneres	**546**	797	**107**	171	**91**	171	**16**	0	**371**	612	**68**	14
Sant Cebrià de Vallalta	**788**	1170	**112**	252	**112**	252	**0**	0	**643**	854	**33**	64
Sant Iscle de Vallalta	**1551**	1543	**95**	109	**95**	109	**0**	0	**1344**	1335	**112**	99
Sant Pol de Mar	**416**	614	**119**	236	**119**	236	**0**	0	**158**	237	**139**	141
Sant Vicenç de Montalt	**468**	364	**57**	122	**49**	122	**8**	0	**309**	217	**102**	25
Santa Susanna	**717**	1046	**167**	200	**167**	200	**0**	0	**524**	793	**26**	53
Teià	**250**	316	**78**	151	**78**	151	**0**	0	**89**	101	**83**	64
Tiana	**429**	524	**103**	154	**102**	154	**1**	0	**250**	239	**76**	131
Tordera	**6264**	6184	**1578**	1208	**1199**	1203	**379**	5	**4390**	4923	**296**	53
Vilassar de Dalt	**527**	500	**103**	153	**96**	147	**7**	6	**339**	256	**85**	91
Vilassar de Mar	**201**	231	**167**	225	**167**	224	**0**	1	**0**	0	**34**	6
Montsià	**43999**	49551	**28398**	32532	**27643**	31878	**755**	654	**4872**	4644	**10729**	12375
Alcanar	**1408**	1910	**1169**	1752	**1168**	1752	**1**	0	**5**	5	**234**	153
Amposta	**9749**	11172	**8526**	9133	**7859**	8508	**667**	625	**2**	5	**1221**	2034
Freginals	**944**	883	**740**	740	**703**	740	**37**	0	**0**	1	**204**	142
Galera, la	**2118**	2212	**1879**	2175	**1879**	2169	**0**	6	**0**	0	**239**	37
Godall	**1865**	2025	**1558**	1692	**1558**	1692	**0**	0	**1**	4	**306**	329
Mas de Barberans	**7024**	6897	**3375**	3361	**3371**	3361	**4**	0	**69**	287	**3580**	3249
Masdenverge	**738**	704	**656**	677	**653**	676	**3**	1	**1**	1	**81**	26
Sant Carles de la Ràpita	**1118**	3688	**1056**	1212	**1056**	1196	**0**	16	**1**	199	**61**	2277
Santa Bàrbara	**2234**	2197	**2027**	2176	**2025**	2176	**2**	0	**0**	3	**207**	18
Sénia, la	**8431**	9514	**1969**	2590	**1946**	2587	**23**	3	**4785**	4134	**1677**	2790
Ulldecona	**8370**	8349	**5443**	7024	**5425**	7021	**18**	3	**8**	5	**2919**	1320
Noguera	**144833**	144377	**73091**	72653	**68070**	71211	**5021**	1442	**36532**	32787	**35210**	38937
Àger	**14475**	14881	**3441**	3869	**2331**	3866	**1110**	3	**7964**	4809	**3070**	6203
Albesa	**3216**	2802	**3010**	2717	**3004**	2717	**6**	0	**42**	69	**164**	16
Alfarràs	**802**	1008	**685**	814	**573**	763	**112**	51	**9**	166	**108**	28
Algerri	**4623**	5323	**4403**	3886	**3255**	3886	**1148**	0	**41**	91	**179**	1346
Alòs de Balaguer	**1594**	4967	**624**	1707	**614**	487	**10**	1220	**844**	343	**126**	2917
Artesa de Segre	**13747**	12265	**7206**	6692	**7169**	6687	**37**	5	**4477**	1555	**2064**	4018
Avellanes i Santa Linya, les	**9613**	8297	**2728**	2718	**2265**	2718	**463**	0	**5290**	3716	**1595**	1863
Balaguer	**3857**	4114	**3420**	3793	**3346**	3783	**74**	10	**39**	9	**398**	312
Baronia de Rialb, la	**7365**	4447	**2098**	1305	**1822**	1282	**276**	23	**4181**	1911	**1086**	1231
Bellcaire d'Urgell	**3600**	2297	**3554**	2261	**3548**	2261	**6**	0	**0**	6	**46**	30
Bellmunt d'Urgell	**523**	474	**519**	454	**519**	454	**0**	0	**2**	0	**2**	20
Cabanabona	**738**	969	**566**	774	**566**	774	**0**	0	**64**	0	**108**	195
Camarasa	**12893**	13705	**3070**	3354	**3044**	3349	**26**	5	**3051**	3035	**6772**	7316
Castelló de Farfanya	**4260**	4903	**3220**	3227	**3220**	3226	**0**	1	**613**	1579	**427**	97
Cubells	**3232**	3113	**2555**	2386	**2553**	2386	**2**	0	**18**	1	**659**	726
Foradada	**2176**	2474	**1391**	1438	**1391**	1438	**0**	0	**86**	0	**699**	1036
Ivars de Noguera	**2533**	2931	**1197**	935	**647**	935	**550**	0	**45**	884	**1291**	1112
Menàrguens	**1638**	2004	**1575**	1980	**1575**	1980	**0**	0	**1**	4	**62**	20
Montgai	**3054**	2403	**2923**	2403	**2923**	2338	**0**	65	**17**	0	**114**	0
Oliola	**8163**	7528	**4594**	4449	**4574**	4449	**20**	0	**909**	2540	**2660**	539
Os de Balaguer	**15917**	14417	**2098**	2212	**2086**	2207	**12**	5	**5487**	10772	**8332**	1433
Penelles	**2212**	2656	**2089**	2564	**2089**	2564	**0**	0	**11**	0	**112**	92
Ponts	**2298**	1887	**1575**	826	**822**	819	**753**	7	**237**	275	**486**	786
Portella, la	**713**	695	**592**	572	**537**	572	**55**	0	**84**	88	**37**	35
Preixens	**2213**	2236	**2114**	2179	**2105**	2179	**9**	0	**44**	47	**55**	10
Sentiu de Sió, la	**2585**	2985	**2073**	2304	**1854**	2304	**219**	0	**215**	342	**297**	339
Térmens	**2436**	2375	**2355**	2302	**2355**	2302	**0**	0	**3**	13	**78**	60
Tiurana	**568**	821	**266**	296	**226**	295	**40**	1	**226**	397	**76**	128
Torrelameu	**948**	995	**873**	963	**873**	963	**0**	0	**25**	32	**50**	0
Vallfogona de Balaguer	**2313**	2303	**2298**	2237	**2212**	2237	**86**	0	**3**	44	**12**	22
Vilanova de l'Aguda	**4439**	5265	**2234**	2644	**2234**	2614	**0**	30	**878**	12	**1327**	2609

2.02 Distribució general de la superfície.

Hectàrees

Municipis	Total 1989	Total 1982	SAU total 1989	SAU total 1982	SAU terres llaurades 1989	SAU terres llaurades 1982	SAU pastures permanents 1989	SAU pastures permanents 1982	Terreny forestal 1989	Terreny forestal 1982	D'altres 1989	D'altres 1982
Vilanova de Meià	**6089**	6837	**1745**	2392	**1738**	2376	**7**	16	**1626**	47	**2718**	4398
Osona	**103285**	105776	**30983**	29327	**24880**	26794	**6103**	2533	**55487**	50706	**16815**	25743
Alpens	**1060**	1111	**203**	143	**156**	136	**47**	7	**719**	643	**138**	325
Brull, el	**3355**	3909	**272**	794	**224**	404	**48**	390	**2693**	2718	**390**	397
Calldetenes	**380**	539	**350**	343	**332**	343	**18**	0	**8**	51	**22**	145
Centelles	**881**	1381	**436**	755	**385**	755	**51**	0	**245**	507	**200**	119
Collsuspina	**1643**	1222	**352**	343	**322**	341	**30**	2	**920**	451	**371**	428
Espinelves	**1786**	1777	**52**	80	**41**	28	**11**	52	**1445**	1573	**289**	124
Folgueroles	**672**	733	**483**	463	**476**	463	**7**	0	**160**	209	**29**	61
Gurb	**4125**	4399	**2358**	2442	**2247**	2420	**111**	22	**1120**	1099	**647**	858
Hostalets de Balenyà, els	**1206**	1785	**613**	820	**599**	820	**14**	0	**427**	749	**166**	216
Lluçà	**5047**	5072	**1016**	914	**833**	874	**183**	40	**2246**	2031	**1785**	2127
Malla	**846**	1070	**649**	716	**645**	716	**4**	0	**188**	168	**9**	186
Manlleu	**995**	1214	**786**	844	**773**	831	**13**	13	**33**	12	**176**	358
Masies de Roda, les	**1011**	1498	**490**	495	**422**	490	**68**	5	**391**	681	**130**	322
Masies de Voltregà, les	**1631**	1935	**1023**	801	**760**	795	**263**	6	**484**	523	**124**	611
Muntanyola	**4106**	3394	**453**	429	**427**	429	**26**	0	**3010**	2119	**643**	846
Olost	**2415**	2425	**1013**	1239	**972**	877	**41**	362	**1206**	309	**196**	877
Orís	**2833**	2737	**560**	487	**459**	472	**101**	15	**1486**	1146	**787**	1104
Oristà	**6862**	6872	**2807**	2172	**2100**	2172	**707**	0	**3293**	3186	**762**	1514
Perafita	**1919**	1620	**674**	565	**568**	565	**106**	0	**795**	382	**450**	673
Prats de Lluçanès	**1191**	1139	**596**	520	**416**	504	**180**	16	**580**	346	**15**	273
Roda de Ter	**73**	102	**64**	102	**64**	102	**0**	0	**0**	0	**9**	0
Rupit i Pruit	**5474**	3748	**1484**	694	**479**	483	**1005**	211	**3075**	1936	**915**	1118
Sant Agustí de Lluçanès	**1304**	1416	**369**	454	**369**	336	**0**	118	**845**	767	**90**	195
Sant Bartomeu del Grau	**2835**	3266	**682**	753	**682**	753	**0**	0	**1688**	1895	**465**	618
Sant Boi de Lluçanès	**2142**	2025	**924**	652	**561**	481	**363**	171	**1021**	968	**197**	405
Sant Hipòlit de Voltregà	**57**	20	**8**	18	**8**	18	**0**	0	**48**	0	**1**	2
Sant Julià de Vilatorta	**1435**	1381	**373**	303	**337**	303	**36**	0	**821**	932	**241**	146
Sant Martí d'Albars	**1290**	1450	**404**	451	**404**	451	**0**	0	**524**	414	**362**	585
Sant Martí de Centelles	**3157**	2411	**592**	434	**417**	428	**175**	6	**1981**	1537	**584**	440
Sant Pere de Torelló	**5286**	4731	**781**	676	**520**	545	**261**	131	**3391**	2005	**1114**	2050
Sant Sadurní d'Osormort	**2943**	2934	**134**	114	**66**	104	**68**	10	**2510**	1956	**299**	864
Sant Vicenç de Torelló	**521**	428	**221**	223	**203**	215	**18**	8	**115**	32	**185**	173
Santa Cecília de Voltregà	**797**	799	**323**	337	**320**	337	**3**	0	**299**	179	**175**	283
Santa Eugènia de Berga	**443**	659	**338**	414	**319**	414	**19**	0	**57**	115	**48**	130
Santa Eulàlia de Riuprimer	**1030**	1220	**686**	345	**420**	345	**266**	0	**327**	659	**17**	216
Santa Maria de Corcó	**4263**	4949	**1480**	1420	**1110**	1166	**370**	254	**1800**	2055	**983**	1474
Seva	**3030**	2804	**640**	766	**476**	541	**164**	225	**1974**	1869	**416**	169
Sobremunt	**1228**	1120	**186**	245	**181**	226	**5**	19	**882**	446	**160**	429
Sora	**2764**	3190	**419**	449	**390**	397	**29**	52	**1945**	2045	**400**	696
Taradell	**2037**	2336	**1229**	956	**786**	934	**443**	22	**675**	1035	**133**	345
Tavèrnoles	**1627**	1406	**519**	286	**306**	286	**213**	0	**904**	812	**204**	308
Tavertet	**2474**	2803	**597**	313	**252**	198	**345**	115	**1469**	1448	**408**	1042
Tona	**1285**	1289	**614**	696	**614**	667	**0**	29	**539**	452	**132**	141
Torelló	**888**	891	**642**	581	**589**	571	**53**	10	**73**	64	**173**	246
Vic	**1992**	2400	**1527**	1648	**1491**	1640	**36**	8	**352**	436	**113**	316
Viladrau	**4270**	4894	**359**	433	**183**	258	**176**	175	**2846**	3360	**1065**	1101
Vilanova de Sau	**4676**	5272	**202**	199	**176**	160	**26**	39	**3877**	4386	**597**	687
Pallars Jussà	**121039**	112578	**42485**	35453	**21227**	24355	**21258**	11098	**50993**	37749	**27561**	39376
Abella de la Conca	**10049**	9701	**4444**	2216	**735**	416	**3709**	1800	**4355**	2987	**1250**	4498
Castell de Mur	**3928**	6085	**1185**	935	**1111**	935	**74**	0	**1379**	3249	**1364**	1901
Gavet de la Conca	**7722**	8609	**3537**	3287	**3401**	3282	**136**	5	**2167**	3407	**2018**	1915
Isona i Conca Dellà	**13486**	13090	**9817**	8652	**6104**	4435	**3713**	4217	**2973**	2786	**696**	1652
Llimiana	**4174**	3642	**1264**	1650	**1243**	1450	**21**	200	**2378**	1526	**532**	466
Pallars Jussà	**18130**	11091	**5092**	1694	**1848**	1125	**3244**	569	**10221**	5207	**2817**	4190
Pobla de Segur, la	**2856**	2939	**971**	469	**231**	434	**740**	35	**1052**	753	**833**	1717

2.02 Distribució general de la superfície.

Hectàrees

Municipis	Total 1989	Total 1982	SAU total 1989	SAU total 1982	SAU terres llaurades 1989	SAU terres llaurades 1982	SAU pastures permanents 1989	SAU pastures permanents 1982	Terreny forestal 1989	Terreny forestal 1982	D'altres 1989	D'altres 1982
Salàs de Pallars	**1762**	1899	**660**	681	**535**	671	**125**	10	**851**	860	**251**	358
Sant Esteve de la Sarga	**6570**	8257	**1569**	1312	**1255**	912	**314**	400	**4224**	4725	**777**	2220
Sarroca de Bellera	**10341**	4114	**2887**	3260	**107**	40	**2780**	3220	**4861**	116	**2593**	738
Senterada	**4484**	1353	**588**	584	**66**	11	**522**	573	**3057**	113	**839**	656
Talarn	**2324**	2058	**1132**	708	**1132**	698	**0**	10	**1010**	273	**182**	1077
Torre de Cabdella, la	**17478**	14514	**5799**	6031	**110**	6031	**5689**	0	**6032**	1866	**5647**	6617
Tremp	**17735**	25226	**3540**	3974	**3349**	3915	**191**	59	**6433**	9881	**7762**	11371
Pallars Sobirà	**122800**	116586	**59281**	17543	**1966**	2113	**57315**	15430	**42029**	49046	**21490**	49997
Alins	**17303**	18297	**4767**	408	**26**	144	**4741**	264	**5914**	11068	**6622**	6821
Alt Àneu	**18031**	17430	**7081**	5037	**36**	11	**7045**	5026	**6981**	7480	**3969**	4913
Baix Pallars	**11150**	12018	**3506**	1857	**669**	793	**2837**	1064	**4331**	5640	**3313**	4521
Espot	**7689**	2704	**3497**	336	**57**	32	**3440**	304	**2409**	1683	**1783**	685
Esterri d'Àneu	**753**	1332	**329**	948	**41**	55	**288**	893	**252**	270	**172**	114
Esterri de Cardós	**1791**	1778	**890**	128	**43**	6	**847**	122	**601**	1627	**300**	23
Farrera	**5961**	5965	**3115**	171	**15**	62	**3100**	109	**2825**	3070	**21**	2724
Guingueta i Jou, la	**10313**	8953	**6077**	583	**126**	26	**5951**	557	**2737**	3453	**1499**	4917
Lladorre	**14217**	14617	**12402**	352	**11**	14	**12391**	338	**591**	1	**1224**	14264
Llavorsí	**5756**	5292	**1555**	1473	**15**	33	**1540**	1440	**3968**	1493	**233**	2326
Rialp	**5561**	4997	**1533**	268	**133**	127	**1400**	141	**2949**	2814	**1079**	1915
Soriguera	**8713**	8251	**2284**	1465	**123**	233	**2161**	1232	**5564**	4904	**865**	1882
Sort	**9486**	8970	**8317**	3833	**579**	502	**7738**	3331	**777**	296	**392**	4841
Tírvia	**688**	512	**571**	142	**23**	44	**548**	98	**115**	352	**2**	18
Vall de Cardós, la	**5388**	5470	**3357**	542	**69**	31	**3288**	511	**2015**	4895	**16**	33
Pla d'Urgell	**26472**	26490	**25737**	26316	**25696**	26269	**41**	47	**113**	37	**622**	137
Barbens	**833**	638	**831**	638	**831**	638	**0**	0	**0**	0	**2**	0
Bell-lloc d'Urgell	**3025**	2797	**2936**	2779	**2934**	2740	**2**	39	**22**	0	**67**	18
Bellvís	**3933**	3655	**3751**	3640	**3747**	3640	**4**	0	**36**	0	**146**	15
Castellnou de Seana	**1274**	1311	**1247**	1310	**1241**	1310	**6**	0	**0**	0	**27**	1
Fondarella	**439**	329	**429**	329	**429**	328	**0**	1	**0**	0	**10**	0
Golmés	**1261**	1010	**1241**	1010	**1241**	1010	**0**	0	**2**	0	**18**	0
Ivars d'Urgell	**2051**	2461	**2029**	2460	**2028**	2460	**1**	0	**0**	0	**22**	1
Linyola	**2841**	3013	**2832**	3001	**2825**	3001	**7**	0	**0**	0	**9**	12
Miralcamp	**1357**	1522	**1225**	1494	**1225**	1494	**0**	0	**0**	0	**132**	28
Mollerussa	**428**	901	**412**	847	**412**	846	**0**	1	**4**	36	**12**	18
Palau d'Anglesola, el	**1026**	1122	**1010**	1110	**1009**	1110	**1**	0	**0**	0	**16**	12
Poal, el	**771**	1051	**767**	1047	**767**	1047	**0**	0	**0**	0	**4**	4
Sidamon	**773**	787	**757**	772	**754**	772	**3**	0	**0**	1	**16**	14
Torregrossa	**3745**	2740	**3614**	2730	**3597**	2724	**17**	6	**1**	0	**130**	10
Vila-sana	**1367**	1574	**1318**	1570	**1318**	1570	**0**	0	**48**	0	**1**	4
Vilanova de Bellpuig	**1348**	1579	**1338**	1579	**1338**	1579	**0**	0	**0**	0	**10**	0
Pla de l'Estany	**20164**	22010	**8923**	9366	**8759**	9217	**164**	149	**10241**	12051	**1000**	593
Banyoles	**497**	580	**348**	542	**346**	539	**2**	3	**119**	34	**30**	4
Camós	**1131**	1195	**422**	398	**401**	392	**21**	6	**685**	764	**24**	33
Cornellà de Terri	**2161**	2705	**1623**	1948	**1621**	1924	**2**	24	**471**	730	**67**	27
Crespià	**1016**	896	**444**	494	**440**	490	**4**	4	**549**	371	**23**	31
Esponellà	**1126**	1281	**637**	675	**635**	674	**2**	1	**460**	563	**29**	43
Fontcoberta	**1350**	1309	**883**	715	**873**	713	**10**	2	**436**	582	**31**	12
Palol de Revardit	**1521**	1663	**301**	413	**301**	413	**0**	0	**1106**	1211	**114**	39
Porqueres	**2031**	2733	**627**	637	**615**	631	**12**	6	**1357**	2054	**47**	42
Sant Miquel de Campmajor	**2590**	2693	**517**	460	**439**	397	**78**	63	**1825**	2111	**248**	122
Serinyà	**1410**	1685	**504**	558	**498**	518	**6**	40	**723**	994	**183**	133
Vilademuls	**5331**	5270	**2617**	2526	**2590**	2526	**27**	0	**2510**	2637	**204**	107
Priorat	**35910**	41033	**12705**	13938	**12476**	13859	**229**	79	**14818**	14035	**8387**	13060
Arbolí	**2080**	1995	**186**	392	**185**	366	**1**	26	**1344**	978	**550**	625
Bellmunt del Priorat	**641**	706	**195**	302	**195**	302	**0**	0	**220**	171	**226**	233
Bisbal de Falset, la	**1194**	1330	**620**	807	**620**	807	**0**	0	**395**	381	**179**	142

2.02 Distribució general de la superfície.

Hectàrees

Municipis	Total 1989	Total 1982	SAU total 1989	SAU total 1982	SAU terres llaurades 1989	SAU terres llaurades 1982	SAU pastures permanents 1989	SAU pastures permanents 1982	Terreny forestal 1989	Terreny forestal 1982	D'altres 1989	D'altres 1982
Cabassers	**2120**	2851	**816**	864	**799**	864	**17**	0	**1105**	844	**199**	1143
Capçanes	**1823**	2225	**487**	482	**487**	482	**0**	0	**1201**	1423	**135**	320
Cornudella de Montsant	**4664**	5448	**1328**	1368	**1327**	1323	**1**	45	**2268**	2193	**1068**	1887
Falset	**2189**	2144	**1184**	1317	**1184**	1317	**0**	0	**410**	317	**595**	510
Figuera, la	**1052**	1722	**292**	406	**292**	406	**0**	0	**602**	1199	**158**	117
Gratallops	**832**	911	**355**	377	**352**	377	**3**	0	**169**	136	**308**	398
Guiamets, els	**892**	987	**645**	687	**645**	687	**0**	0	**172**	225	**75**	75
Lloà	**408**	703	**146**	244	**146**	244	**0**	0	**140**	200	**122**	259
Marçà	**1346**	1321	**854**	936	**851**	936	**3**	0	**323**	327	**169**	58
Margalef	**1858**	2769	**351**	425	**349**	425	**2**	0	**1349**	1104	**158**	1240
Masroig, el	**1214**	1105	**781**	744	**781**	744	**0**	0	**265**	237	**168**	124
Molar, el	**1525**	1973	**612**	717	**612**	715	**0**	2	**688**	925	**225**	331
Morera de Montsant, la	**3195**	3139	**474**	380	**358**	380	**116**	0	**1244**	451	**1477**	2308
Poboleda	**998**	1181	**366**	511	**366**	511	**0**	0	**234**	195	**398**	475
Porrera	**2137**	2394	**833**	729	**754**	729	**79**	0	**521**	474	**783**	1191
Pradell	**1635**	1295	**690**	511	**690**	509	**0**	2	**614**	540	**331**	244
Torre de Fontaubella, la	**363**	470	**74**	124	**74**	124	**0**	0	**217**	163	**72**	183
Torroja del Priorat	**618**	944	**145**	207	**145**	207	**0**	0	**174**	340	**299**	397
Ulldemolins	**2317**	2571	**893**	994	**886**	990	**7**	4	**944**	1000	**480**	577
Vilella Alta, la	**446**	507	**194**	222	**194**	222	**0**	0	**106**	123	**146**	162
Vilella Baixa, la	**363**	342	**184**	192	**184**	192	**0**	0	**113**	89	**66**	61
Ribera d'Ebre	**53128**	60493	**24099**	27145	**23965**	27142	**134**	3	**17528**	17304	**11501**	16044
Ascó	**3748**	4787	**2548**	2817	**2547**	2817	**1**	0	**346**	1117	**854**	853
Benissanet	**1707**	2443	**999**	1192	**995**	1192	**4**	0	**241**	458	**467**	793
Flix	**6389**	6963	**3405**	3716	**3404**	3716	**1**	0	**462**	1453	**2522**	1794
Garcia	**3600**	2712	**1229**	1088	**1229**	1088	**0**	0	**1842**	480	**529**	1144
Ginestar	**1245**	1284	**955**	1110	**955**	1110	**0**	0	**35**	27	**255**	147
Miravet	**1959**	2514	**1023**	1252	**1017**	1252	**6**	0	**154**	474	**782**	788
Móra d'Ebre	**3106**	3623	**1908**	2300	**1908**	2300	**0**	0	**721**	598	**477**	725
Móra la Nova	**943**	1403	**791**	1086	**790**	1086	**1**	0	**44**	138	**108**	179
Palma d'Ebre, la	**2889**	3289	**1799**	1918	**1799**	1918	**0**	0	**827**	576	**263**	795
Rasquera	**6106**	5888	**2036**	2273	**1982**	2273	**54**	0	**3845**	2856	**225**	759
Riba-roja d'Ebre	**4415**	4855	**2016**	2035	**2011**	2034	**5**	1	**631**	833	**1768**	1987
Tivissa	**14194**	17579	**3856**	4499	**3808**	4499	**48**	0	**7782**	7984	**2556**	5096
Torre de l'Espanyol, la	**1678**	2464	**851**	1317	**843**	1315	**8**	2	**476**	306	**351**	841
Vinebre	**1149**	689	**683**	542	**677**	542	**6**	0	**122**	4	**344**	143
Ripollès	**100378**	94502	**44887**	32090	**2721**	3487	**42166**	28603	**44717**	36607	**10774**	25805
Campdevànol	**3356**	3058	**1026**	172	**105**	126	**921**	46	**1725**	1411	**605**	1475
Campelles	**1448**	1623	**324**	605	**60**	201	**264**	404	**1068**	840	**56**	178
Camprodon	**9661**	10370	**3510**	782	**163**	136	**3347**	646	**5132**	5342	**1019**	4246
Gombrèn	**4131**	4796	**1119**	791	**41**	41	**1078**	750	**2393**	2567	**619**	1438
Llanars	**2341**	2418	**2150**	305	**43**	70	**2107**	235	**174**	37	**17**	2076
Llosses, les	**7557**	8676	**1766**	1003	**291**	379	**1475**	624	**4995**	5545	**796**	2128
Molló	**4082**	3911	**2301**	2462	**62**	340	**2239**	2122	**1729**	1039	**52**	410
Montesquiu	**560**	405	**97**	66	**47**	51	**50**	15	**442**	283	**21**	56
Ogassa	**4391**	4608	**2506**	2133	**56**	131	**2450**	2002	**1434**	1206	**451**	1269
Palmerola	**1913**	1744	**314**	107	**35**	63	**279**	44	**1163**	1026	**436**	611
Pardines	**2622**	2790	**1675**	1393	**57**	68	**1618**	1325	**741**	430	**206**	967
Planoles	**1838**	1797	**878**	889	**20**	71	**858**	818	**734**	632	**226**	276
Queralbs	**9519**	9250	**6522**	8953	**98**	188	**6424**	8765	**1327**	144	**1670**	153
Ribes de Freser	**6899**	4262	**2953**	1396	**161**	222	**2792**	1174	**2625**	1856	**1321**	1010
Ripoll	**5166**	5287	**1840**	881	**497**	270	**1343**	611	**2735**	3166	**591**	1240
Sant Joan de les Abadesses	**3923**	3877	**999**	409	**330**	246	**669**	163	**2214**	1965	**710**	1503
Sant Pau de Seguries	**756**	846	**292**	330	**53**	132	**239**	198	**457**	408	**7**	108
Sant Quirze de Besora	**547**	608	**423**	152	**195**	91	**228**	61	**117**	248	**7**	208
Santa Maria de Besora	**1902**	2360	**404**	209	**97**	147	**307**	62	**1295**	1708	**203**	443
Setcases	**4523**	4585	**1058**	1794	**11**	20	**1047**	1774	**3448**	1722	**17**	1069
Toses	**6359**	4801	**3331**	2942	**41**	74	**3290**	2868	**2589**	1207	**439**	652

2.02 Distribució general de la superfície.

Hectàrees

Municipis	Total 1989	Total 1982	SAU total 1989	SAU total 1982	SAU terres llaurades 1989	SAU terres llaurades 1982	SAU pastures permanents 1989	SAU pastures permanents 1982	Terreny forestal 1989	Terreny forestal 1982	D'altres 1989	D'altres 1982
Vallfogona de Ripollès	**3932**	3632	**841**	1057	**93**	151	**748**	906	**2726**	2157	**365**	418
Vidrà	**4304**	2840	**1743**	795	**98**	175	**1645**	620	**2382**	1017	**179**	1028
Vilallonga de Ter	**8648**	5958	**6815**	2464	**67**	94	**6748**	2370	**1072**	651	**761**	2843
Segarra	**60821**	66266	**44733**	50519	**44614**	50512	**119**	7	**10140**	7475	**5948**	8272
Biosca	**5827**	6410	**1504**	2054	**1492**	2054	**12**	0	**3155**	2608	**1168**	1748
Cervera	**3586**	4970	**3273**	4709	**3273**	4709	**0**	0	**73**	7	**240**	254
Estaràs	**1632**	1727	**1392**	1412	**1383**	1412	**9**	0	**157**	131	**83**	184
Granyanella	**1962**	1860	**1668**	1719	**1668**	1719	**0**	0	**49**	0	**245**	141
Granyena de Segarra	**1437**	1386	**1238**	1242	**1238**	1240	**0**	2	**33**	82	**166**	62
Guissona	**1321**	1658	**1241**	1587	**1241**	1584	**0**	3	**66**	19	**14**	52
Ivorra	**1153**	1386	**1023**	1076	**960**	1076	**63**	0	**78**	0	**52**	310
Massoteres	**2316**	2582	**1937**	2147	**1933**	2146	**4**	1	**203**	133	**176**	302
Montoliu de Segarra	**2259**	2704	**1964**	2286	**1958**	2286	**6**	0	**169**	0	**126**	418
Oluges, les	**1431**	1670	**1277**	1508	**1277**	1508	**0**	0	**80**	9	**74**	153
Plans de Sió, els	**4516**	4228	**4319**	4083	**4319**	4083	**0**	0	**61**	60	**136**	85
Ribera d'Ondara	**4249**	4708	**3796**	3991	**3796**	3991	**0**	0	**215**	63	**238**	654
Sanaüja	**2433**	3035	**1299**	1751	**1274**	1751	**25**	0	**409**	0	**725**	1284
Sant Guim de Freixenet	**2367**	3023	**1911**	2728	**1911**	2728	**0**	0	**329**	262	**127**	33
Sant Guim de la Plana	**1287**	1299	**1132**	1169	**1132**	1169	**0**	0	**136**	59	**19**	71
Sant Ramon	**1986**	2912	**1837**	2688	**1837**	2688	**0**	0	**95**	90	**54**	134
Talavera	**3187**	3687	**2847**	3323	**2847**	3323	**0**	0	**240**	191	**100**	173
Tarroja de Segarra	**565**	700	**543**	688	**543**	688	**0**	0	**11**	3	**11**	9
Torà	**8359**	6980	**3288**	2556	**3288**	2556	**0**	0	**3807**	2749	**1264**	1675
Torreflor	**8156**	8367	**6794**	7273	**6794**	7272	**0**	1	**640**	567	**722**	527
Vallfogona de Riucorb	**792**	974	**450**	529	**450**	529	**0**	0	**134**	442	**208**	3
Segrià	**98567**	103957	**83749**	90207	**82464**	89921	**1285**	286	**4682**	3004	**10136**	10746
Aitona	**3504**	3350	**2745**	3258	**2742**	3256	**3**	2	**241**	0	**518**	92
Alamús, els	**1407**	1475	**1383**	1436	**1383**	1436	**0**	0	**0**	7	**24**	32
Albatàrrec	**746**	889	**596**	724	**596**	724	**0**	0	**4**	7	**146**	158
Alcanó	**1969**	1871	**1696**	1653	**1696**	1652	**0**	1	**0**	0	**273**	218
Alcarràs	**9951**	7592	**8925**	7217	**8857**	7205	**68**	12	**18**	23	**1008**	352
Alcoletge	**1175**	1243	**1080**	1140	**1072**	1140	**8**	0	**13**	13	**82**	90
Alfés	**2428**	2100	**2301**	2100	**2301**	2100	**0**	0	**0**	0	**127**	0
Alguaire	**4203**	4543	**3928**	4188	**3904**	4188	**24**	0	**0**	3	**275**	352
Almacelles	**3793**	3663	**3573**	3579	**3552**	3574	**21**	5	**49**	0	**171**	84
Almatret	**2274**	1978	**1502**	1296	**1502**	1296	**0**	0	**598**	271	**174**	411
Almenar	**5798**	6394	**5104**	5509	**5094**	5509	**10**	0	**339**	440	**355**	445
Alpicat	**5328**	6250	**4866**	5440	**4866**	5406	**0**	34	**109**	466	**353**	344
Artesa de Lleida	**1719**	1903	**1399**	1612	**1389**	1611	**10**	1	**17**	0	**303**	291
Aspa	**854**	939	**680**	772	**674**	770	**6**	2	**0**	1	**174**	166
Benavent de Segrià	**666**	811	**612**	790	**604**	790	**8**	0	**4**	0	**50**	21
Corbins	**1630**	1785	**1322**	1492	**1322**	1492	**0**	0	**127**	147	**181**	146
Granja d'Escarp, la	**3082**	3123	**1535**	1465	**1135**	1465	**400**	0	**972**	128	**575**	1530
Llardecans	**5168**	4932	**4064**	3704	**4064**	3704	**0**	0	**497**	346	**607**	882
Lleida	**14367**	15615	**12755**	14067	**12539**	13981	**216**	86	**220**	96	**1392**	1452
Maials	**3827**	7705	**3113**	6328	**3111**	6328	**2**	0	**549**	5	**165**	1372
Massalcoreig	**998**	1047	**724**	820	**724**	820	**0**	0	**0**	0	**274**	227
Montoliu de Lleida	**604**	651	**476**	532	**476**	532	**0**	0	**0**	0	**128**	119
Puigverd de Lleida	**931**	1080	**880**	1038	**840**	1038	**40**	0	**2**	0	**49**	42
Rosselló	**712**	586	**559**	530	**559**	530	**0**	0	**89**	1	**64**	55
Sarroca de Lleida	**3081**	3202	**2552**	2640	**2552**	2640	**0**	0	**0**	0	**529**	562
Seròs	**4524**	4657	**3224**	3111	**3183**	3068	**41**	43	**691**	749	**609**	797
Soses	**1968**	1738	**1667**	1593	**1667**	1582	**0**	11	**42**	61	**259**	84
Sudanell	**516**	1063	**432**	1005	**432**	947	**0**	58	**22**	58	**62**	0
Sunyer	**1190**	1545	**1018**	1523	**1018**	1523	**0**	0	**0**	10	**172**	12
Torre-serona	**472**	517	**447**	516	**447**	516	**0**	0	**0**	0	**25**	1
Torrebesses	**2122**	2721	**1660**	2421	**1645**	2421	**15**	0	**29**	35	**433**	265

2.02 Distribució general de la superfície.

Hectàrees

Municipis	Total 1989	Total 1982	SAU total 1989	SAU total 1982	SAU terres llaurades 1989	SAU terres llaurades 1982	SAU pastures permanents 1989	SAU pastures permanents 1982	Terreny forestal 1989	Terreny forestal 1982	D'altres 1989	D'altres 1982
Torrefarrera	**2002**	1789	**1860**	1775	**1835**	1757	**25**	18	**5**	1	**137**	13
Torres de Segre	**3488**	2962	**3164**	2830	**2776**	2830	**388**	0	**40**	126	**284**	6
Vilanova de la Barca	**1496**	1615	**1367**	1480	**1367**	1480	**0**	0	**5**	10	**124**	125
Vilanova de Segrià	**574**	623	**540**	623	**540**	610	**0**	13	**0**	0	**34**	0
Selva	**66379**	75851	**10793**	13250	**10080**	12608	**713**	642	**51833**	56218	**3753**	6383
Amer (3)	**2303**	4066	**284**	606	**241**	540	**43**	66	**1914**	3397	**105**	63
Anglès	**1239**	1371	**241**	272	**234**	232	**7**	40	**944**	1008	**54**	91
Arbúcies	**7527**	7815	**263**	577	**248**	500	**15**	77	**6894**	6620	**370**	618
Blanes	**380**	599	**197**	335	**195**	335	**2**	0	**172**	236	**11**	28
Breda	**293**	299	**140**	180	**135**	156	**5**	24	**73**	97	**80**	22
Brunyola	**3202**	3378	**996**	1033	**977**	1028	**19**	5	**2026**	2281	**180**	64
Caldes de Malavella	**3882**	4002	**1278**	1557	**1187**	1518	**91**	39	**2512**	2353	**92**	92
Cellera de Ter, la	**566**	835	**162**	138	**130**	135	**32**	3	**341**	496	**63**	201
Fogars de Tordera	**2702**	2526	**155**	138	**155**	138	**0**	0	**2367**	2386	**180**	2
Hostalric	**91**	125	**24**	29	**24**	27	**0**	2	**49**	92	**18**	4
Lloret de Mar	**382**	441	**37**	69	**36**	69	**1**	0	**343**	372	**2**	0
Maçanet de la Selva	**3335**	3488	**908**	889	**903**	853	**5**	36	**2272**	1989	**155**	610
Massanes	**2397**	2035	**175**	280	**175**	279	**0**	1	**2164**	1671	**58**	84
Osor	**3461**	4349	**36**	92	**36**	88	**0**	4	**3124**	3385	**301**	872
Riells i Viabrea	**1280**	1594	**163**	205	**99**	135	**64**	70	**1085**	1264	**32**	125
Riudarenes	**3376**	4201	**461**	446	**452**	433	**9**	13	**2702**	3025	**213**	730
Riudellots de la Selva	**1039**	1057	**861**	879	**858**	864	**3**	15	**145**	178	**33**	0
Sant Feliu de Buixalleu	**4436**	5511	**510**	693	**487**	675	**23**	18	**3701**	4693	**225**	125
Sant Hilari Sacalm	**6453**	6860	**273**	322	**193**	250	**80**	72	**5682**	5659	**498**	879
Sant Julià del Llor i Bonmatí (3)	**542**	0	**98**	0	**97**	0	**1**	0	**420**	0	**24**	0
Santa Coloma de Farners	**6042**	7140	**589**	642	**424**	628	**165**	14	**5393**	6088	**60**	410
Sils	**1605**	2188	**682**	1009	**657**	920	**25**	89	**831**	1163	**92**	16
Susqueda	**3093**	4416	**107**	116	**25**	66	**82**	50	**2169**	3376	**817**	924
Tossa de Mar	**1330**	1483	**25**	73	**25**	73	**0**	0	**1299**	1410	**6**	0
Vidreres	**3365**	3538	**716**	838	**689**	837	**27**	1	**2634**	2279	**15**	421
Vilobí d'Onyar	**2058**	2534	**1412**	1832	**1398**	1829	**14**	3	**577**	700	**69**	2
Solsonès	**90438**	90523	**22348**	22603	**20219**	20520	**2129**	2083	**49631**	44003	**18459**	23917
Castellar de la Ribera	**4184**	4378	**1296**	1529	**1295**	1529	**1**	0	**2450**	2312	**438**	537
Clariana de Cardener	**2767**	3205	**811**	763	**810**	698	**1**	65	**1769**	1867	**187**	575
Coma i la Pedra, la	**5645**	5868	**391**	1778	**161**	387	**230**	1391	**3299**	3959	**1955**	131
Guixers	**7335**	6604	**1125**	789	**337**	368	**788**	421	**5147**	3603	**1063**	2212
Lladurs	**14444**	12766	**2560**	1262	**2383**	1182	**177**	80	**7586**	6991	**4298**	4513
Llobera	**2864**	3094	**1641**	1539	**1641**	1539	**0**	0	**1015**	1066	**208**	489
Navès	**12956**	14469	**1966**	1317	**1742**	1203	**224**	114	**9202**	8841	**1788**	4311
Odèn	**11477**	9803	**1681**	1262	**1160**	1262	**521**	0	**4765**	4042	**5031**	4499
Olius	**4763**	4487	**2120**	2003	**1980**	2003	**140**	0	**2321**	1760	**322**	724
Pinell de Solsonès	**9057**	7444	**3233**	2648	**3208**	2648	**25**	0	**4269**	2517	**1555**	2279
Pinós	**9570**	9520	**3064**	3609	**3064**	3609	**0**	0	**5179**	4297	**1327**	1614
Riner	**4435**	4366	**1703**	1754	**1703**	1754	**0**	0	**2525**	1541	**207**	1071
Sant Llorenç de Morunys	**177**	296	**106**	155	**84**	143	**22**	12	**27**	40	**44**	101
Solsona	**764**	4223	**651**	2195	**651**	2195	**0**	0	**77**	1167	**36**	861
Tarragonès	**20084**	22130	**13513**	16206	**13469**	16198	**44**	8	**2006**	3567	**4565**	2357
Altafulla	**330**	351	**249**	286	**249**	286	**0**	0	**17**	8	**64**	57
Bonastre	**1426**	1175	**616**	511	**616**	511	**0**	0	**335**	564	**475**	100
Catllar, el	**1855**	1876	**1318**	1150	**1318**	1150	**0**	0	**307**	434	**230**	292
Constantí	**2711**	2317	**2451**	2036	**2451**	2035	**0**	1	**21**	39	**239**	242
Creixell	**660**	794	**167**	200	**167**	200	**0**	0	**8**	528	**485**	66
Garidells, els	**161**	205	**147**	193	**147**	193	**0**	0	**2**	5	**12**	7
Morell, el	**394**	284	**359**	266	**359**	266	**0**	0	**6**	1	**29**	17
Nou de Gaià, la	**359**	391	**311**	289	**311**	289	**0**	0	**10**	48	**38**	54
Pallaresos, els	**340**	357	**200**	215	**198**	215	**2**	0	**100**	85	**40**	57
Perafort	**729**	759	**593**	648	**593**	648	**0**	0	**24**	38	**112**	73

(3) Sant Julià del Llor i Bonmatí s'ha segregat d'Amer.

2.02 Distribució general de la superfície.

Hectàrees

Municipis	Total 1989	Total 1982	SAU total 1989	SAU total 1982	SAU terres llaurades 1989	SAU terres llaurades 1982	SAU pastures permanents 1989	SAU pastures permanents 1982	Terreny forestal 1989	Terreny forestal 1982	D'altres 1989	D'altres 1982
Pobla de Mafumet, la	**204**	257	**134**	219	**134**	219	**0**	0	**11**	0	**59**	38
Pobla de Montornès, la	**796**	862	**508**	744	**508**	744	**0**	0	**190**	97	**98**	21
Renau	**729**	371	**265**	299	**265**	296	**0**	3	**38**	58	**426**	14
Riera de Gaià, la	**767**	801	**537**	570	**537**	570	**0**	0	**72**	56	**158**	175
Roda de Barà	**668**	746	**258**	485	**258**	485	**0**	0	**46**	79	**364**	182
Salomó	**622**	1573	**496**	767	**496**	767	**0**	0	**92**	542	**34**	264
Secuita, la	**1132**	1404	**1000**	1339	**1000**	1339	**0**	0	**58**	45	**74**	20
Tarragona	**1504**	1929	**707**	1277	**706**	1273	**1**	4	**361**	549	**436**	103
Torredembarra	**278**	483	**225**	444	**225**	444	**0**	0	**21**	26	**32**	13
Vespella	**1103**	1293	**678**	763	**678**	763	**0**	0	**212**	223	**213**	307
Vila-seca i Salou	**2629**	3016	**1646**	2627	**1605**	2627	**41**	0	**69**	141	**914**	248
Vilallonga del Camp	**687**	886	**648**	878	**648**	878	**0**	0	**6**	1	**33**	7
Terra Alta	**60805**	67940	**29544**	32918	**29516**	32913	**28**	5	**26573**	20385	**4688**	14637
Arnes	**3999**	3775	**1091**	1446	**1063**	1441	**28**	5	**2083**	808	**825**	1521
Batea	**9857**	11463	**6290**	6642	**6290**	6642	**0**	0	**3413**	4740	**154**	81
Bot	**3037**	4306	**1939**	2513	**1939**	2513	**0**	0	**802**	164	**296**	1629
Caseres	**2373**	1759	**1374**	901	**1374**	901	**0**	0	**811**	583	**188**	275
Corbera d'Ebre	**4676**	4947	**3080**	3188	**3080**	3188	**0**	0	**1117**	1347	**479**	412
Fatarella, la	**4657**	4832	**2143**	2394	**2143**	2394	**0**	0	**2392**	1819	**122**	619
Gandesa	**5619**	7876	**3020**	3519	**3020**	3519	**0**	0	**2223**	3763	**376**	594
Horta de Sant Joan	**9438**	10413	**2914**	3559	**2914**	3559	**0**	0	**5974**	2845	**550**	4009
Pinell de Brai, el	**5651**	6516	**1894**	2171	**1894**	2171	**0**	0	**3584**	1369	**173**	2976
Pobla de Massaluca, la	**3780**	4207	**1934**	2422	**1934**	2422	**0**	0	**1050**	1209	**796**	576
Prat de Comte	**2247**	2674	**449**	521	**449**	521	**0**	0	**1312**	1293	**486**	860
Vilalba dels Arcs	**5471**	5172	**3416**	3642	**3416**	3642	**0**	0	**1812**	445	**243**	1085
Urgell	**46556**	48165	**42736**	44894	**42674**	44873	**62**	21	**1532**	1478	**2288**	1793
Agramunt	**6231**	5787	**5377**	5048	**5374**	5045	**3**	3	**172**	399	**682**	340
Anglesola	**1954**	2296	**1921**	2296	**1921**	2296	**0**	0	**6**	0	**27**	0
Belianes	**1703**	1513	**1657**	1489	**1657**	1489	**0**	0	**24**	2	**22**	22
Bellpuig	**2450**	2246	**2381**	2221	**2367**	2221	**14**	0	**7**	4	**62**	21
Castellserà	**1471**	1658	**1320**	1523	**1320**	1523	**0**	0	**17**	8	**134**	127
Ciutadilla	**1115**	1280	**1014**	1185	**1014**	1185	**0**	0	**98**	76	**3**	19
Fuliola, la	**1217**	1128	**1205**	1125	**1205**	1125	**0**	0	**1**	1	**11**	2
Guimerà	**1888**	2058	**1792**	1840	**1792**	1828	**0**	12	**59**	90	**37**	128
Maldà	**2117**	1901	**1751**	1692	**1751**	1692	**0**	0	**170**	34	**196**	175
Montornès de Segarra	**1101**	1246	**907**	1012	**907**	1012	**0**	0	**61**	0	**133**	234
Nalec	**611**	614	**542**	557	**542**	557	**0**	0	**9**	42	**60**	15
Omells de Na Gaia, els	**1075**	1065	**725**	759	**719**	754	**6**	5	**239**	245	**111**	61
Ossó de Sió	**2115**	1986	**2031**	1930	**2031**	1930	**0**	0	**40**	6	**44**	50
Preixana	**1653**	1656	**1626**	1604	**1605**	1604	**21**	0	**9**	5	**18**	47
Puigverd d'Agramunt	**1689**	1559	**1538**	1554	**1531**	1554	**7**	0	**42**	4	**109**	1
Sant Martí de Riucorb	**2812**	3278	**2632**	3007	**2632**	3007	**0**	0	**107**	83	**73**	188
Tàrrega	**7205**	8234	**6929**	8230	**6929**	8229	**0**	1	**52**	4	**224**	0
Tornabous	**1827**	1663	**1753**	1631	**1753**	1631	**0**	0	**0**	0	**74**	32
Vallbona de les Monges	**2260**	2627	**1673**	1884	**1673**	1884	**0**	0	**406**	475	**181**	268
Verdú	**2974**	3290	**2899**	3236	**2888**	3236	**11**	0	**13**	0	**62**	54
Vilagrassa	**1088**	1080	**1063**	1071	**1063**	1071	**0**	0	**0**	0	**25**	9
Val d'Aran	**59601**	62037	**43017**	40915	**73**	128	**42944**	40787	**13657**	20705	**2927**	417
Arres	**1025**	1012	**276**	121	**1**	3	**275**	118	**663**	891	**86**	0
Bausen	**1461**	1594	**1198**	45	**1**	3	**1197**	42	**255**	1536	**8**	13
Bòrdes, es	**1268**	2373	**537**	1202	**1**	2	**536**	1200	**480**	1146	**251**	25
Bossòst	**2230**	2782	**908**	1558	**7**	31	**901**	1527	**888**	955	**434**	269
Canejan	**4320**	4161	**2434**	44	**1**	3	**2433**	41	**1052**	4068	**834**	49
Les	**1950**	2027	**655**	95	**17**	21	**638**	74	**586**	1886	**709**	46
Naut Aran	**25538**	25437	**21163**	25434	**14**	22	**21149**	25412	**4375**	1	**0**	2
Vielha e Mijaran	**20437**	21215	**15103**	12284	**26**	42	**15077**	12242	**4740**	8918	**594**	13

2.02 Distribució general de la superfície.

Hectàrees

Municipis	Total 1989	Total 1982	SAU total 1989	SAU total 1982	SAU terres llaurades 1989	SAU terres llaurades 1982	SAU pastures permanents 1989	SAU pastures permanents 1982	Terreny forestal 1989	Terreny forestal 1982	D'altres 1989	D'altres 1982
Vilamòs	**1372**	1436	**743**	132	**5**	1	**738**	131	**618**	1304	**11**	0
Vallès Occidental	**24965**	34594	**7939**	11476	**7735**	11432	**204**	44	**14019**	19313	**3007**	3805
Barberà del Vallès	**120**	56	**106**	53	**106**	53	**0**	0	**10**	1	**4**	2
Caldes de Montbui	**1834**	3568	**676**	1259	**673**	1259	**3**	0	**1097**	2251	**61**	58
Castellar del Vallès	**2359**	2371	**385**	410	**384**	410	**1**	0	**1825**	1904	**149**	57
Castellbisbal	**1055**	1545	**497**	531	**425**	515	**72**	16	**244**	415	**314**	599
Cerdanyola del Vallès	**1285**	2032	**365**	549	**344**	549	**21**	0	**856**	1093	**64**	390
Gallifa	**1244**	1428	**48**	91	**48**	91	**0**	0	**1081**	1084	**115**	253
Matadepera	**738**	1004	**47**	80	**47**	80	**0**	0	**598**	875	**93**	49
Montcada i Reixac	**362**	538	**305**	297	**305**	297	**0**	0	**33**	0	**24**	241
Palau de Plegamans	**724**	1055	**509**	814	**509**	814	**0**	0	**206**	239	**9**	2
Polinyà	**394**	688	**358**	459	**358**	459	**0**	0	**34**	214	**2**	15
Rellinars	**1393**	1684	**61**	31	**36**	31	**25**	0	**881**	1242	**451**	411
Ripollet	**10**	106	**9**	101	**9**	101	**0**	0	**0**	2	**1**	3
Rubí	**554**	909	**448**	742	**447**	742	**1**	0	**76**	167	**30**	0
Sabadell	**799**	1853	**560**	1414	**558**	1414	**2**	0	**206**	387	**33**	52
Sant Cugat del Vallès	**1301**	1981	**538**	831	**538**	831	**0**	0	**756**	1132	**7**	18
Sant Llorenç Savall	**2570**	2852	**106**	131	**106**	131	**0**	0	**1909**	2407	**555**	314
Sant Quirze del Vallès	**624**	793	**122**	270	**122**	270	**0**	0	**389**	518	**113**	5
Santa Perpètua de Mogoda	**747**	738	**686**	719	**686**	719	**0**	0	**50**	7	**11**	12
Sentmenat	**1153**	1715	**571**	736	**571**	736	**0**	0	**535**	934	**47**	45
Terrassa	**2835**	3366	**956**	1355	**911**	1327	**45**	28	**1757**	1770	**122**	241
Ullastrell	**444**	582	**130**	273	**130**	273	**0**	0	**90**	88	**224**	221
Vacarisses	**1452**	2809	**310**	96	**297**	96	**13**	0	**748**	2128	**394**	585
Viladecavalls	**968**	921	**146**	234	**125**	234	**21**	0	**638**	455	**184**	232
Vallès Oriental	**57502**	61273	**13804**	16173	**12449**	14715	**1355**	1458	**39470**	38760	**4228**	6340
Aiguafreda	**917**	886	**11**	59	**11**	59	**0**	0	**799**	435	**107**	392
Ametlla del Vallès, l'	**880**	667	**441**	405	**441**	393	**0**	12	**385**	223	**54**	39
Bigues i Riells	**1073**	1455	**285**	328	**285**	326	**0**	2	**615**	925	**173**	202
Campins	**423**	558	**68**	74	**65**	73	**3**	1	**332**	359	**23**	125
Canovelles	**263**	317	**226**	282	**226**	282	**0**	0	**36**	21	**1**	14
Cànoves	**3322**	3222	**602**	525	**590**	521	**12**	4	**2694**	2522	**26**	175
Cardedeu	**756**	966	**438**	736	**438**	728	**0**	8	**315**	209	**3**	21
Castellcir	**3223**	3198	**424**	745	**382**	325	**42**	420	**2339**	2179	**460**	274
Castellterçol	**2763**	2782	**975**	503	**375**	503	**600**	0	**1477**	1831	**311**	448
Fogars de Montclús	**4999**	3100	**410**	306	**217**	250	**193**	56	**4178**	2347	**411**	447
Franqueses del Vallès, les	**1501**	2042	**1168**	1370	**1165**	1370	**3**	0	**315**	618	**18**	54
Garriga, la	**750**	1372	**239**	320	**239**	320	**0**	0	**452**	978	**59**	74
Granera	**1523**	1689	**254**	122	**129**	122	**125**	0	**1111**	1135	**158**	432
Granollers	**405**	773	**390**	693	**378**	692	**12**	1	**11**	42	**4**	38
Gualba	**2068**	1824	**164**	172	**116**	161	**48**	11	**1659**	1236	**245**	416
Llagosta, la	**22**	62	**0**	40	**0**	40	**0**	0	**22**	12	**0**	10
Lliçà d'Amunt	**1207**	1330	**789**	748	**789**	748	**0**	0	**382**	525	**36**	57
Lliçà de Vall	**236**	359	**180**	245	**180**	245	**0**	0	**53**	110	**3**	4
Llinars del Vallès	**1692**	2357	**483**	693	**475**	683	**8**	10	**1170**	1548	**39**	116
Martorelles	**128**	227	**70**	141	**70**	138	**0**	3	**2**	80	**56**	6
Mollet del Vallès	**645**	420	**458**	405	**458**	405	**0**	0	**186**	5	**1**	10
Montmany-Figaró	**1350**	1355	**81**	72	**75**	39	**6**	33	**1165**	1117	**104**	166
Montmeló	**34**	85	**31**	85	**31**	85	**0**	0	**2**	0	**1**	0
Montornès del Vallès (4)	**245**	826	**152**	319	**145**	319	**7**	0	**87**	389	**6**	118
Montseny	**2155**	2345	**208**	135	**158**	126	**50**	9	**1655**	1743	**292**	467
Parets del Vallès	**264**	403	**259**	385	**259**	385	**0**	0	**4**	16	**1**	2
Roca del Vallès, la (4)	**2681**	3782	**1182**	1561	**1176**	1552	**6**	9	**1448**	2200	**51**	21
Sant Antoni de Vilamajor	**776**	978	**467**	554	**467**	537	**0**	17	**280**	388	**29**	36
Sant Celoni	**5956**	5898	**463**	1129	**287**	590	**176**	539	**5216**	4677	**277**	92
Sant Esteve de Palautordera	**642**	743	**235**	279	**226**	276	**9**	3	**393**	461	**14**	3
Sant Feliu de Codines	**858**	952	**133**	155	**133**	155	**0**	0	**601**	606	**124**	191

(4) Vilanova del Vallès s'ha segregat de Montornès del Vallès i la Roca del Vallès.

2.02 Distribució general de la superfície.

Hectàrees

Municipis	Total 1989	Total 1982	SAU total 1989	SAU total 1982	SAU terres llaurades 1989	SAU terres llaurades 1982	SAU pastures permanents 1989	SAU pastures permanents 1982	Terreny forestal 1989	Terreny forestal 1982	D'altres 1989	D'altres 1982
Sant Fost de Campsentelles	**541**	676	**79**	116	**79**	114	**0**	2	**116**	201	**346**	359
Sant Pere de Vilamajor	**2388**	2567	**324**	419	**323**	416	**1**	3	**1863**	1893	**201**	255
Sant Quirze Safaja	**1816**	2464	**141**	124	**141**	124	**0**	0	**1653**	1768	**22**	572
Santa Eulàlia de Ronçana	**1006**	909	**649**	636	**649**	636	**0**	0	**312**	244	**45**	29
Santa Maria de Martorelles	**364**	424	**43**	50	**43**	50	**0**	0	**175**	344	**146**	30
Santa Maria de Palautordera	**1012**	1140	**468**	535	**458**	532	**10**	3	**485**	566	**59**	39
Tagamanent	**2196**	3211	**39**	350	**9**	39	**30**	311	**2028**	2572	**129**	289
Vallgorguina	**2406**	1775	**141**	147	**136**	146	**5**	1	**2100**	1346	**165**	282
Vallromanes	**411**	604	**109**	156	**105**	156	**4**	0	**276**	429	**26**	19
Vilalba Sasserra	**523**	530	**64**	54	**60**	54	**4**	0	**459**	460	**0**	16
Vilanova del Vallès (4)	**1082**	0	**461**	0	**460**	0	**1**	0	**619**	0	**2**	0
Catalunya	**2471426**	2562983	**1106614**	1089486	**836790**	936689	**269824**	152797	**981277**	952067	**383535**	521430

(4) Vilanova del Vallès s'ha segregat de Montornès del Vallès i la Roca del Vallès.

2.03 Nombre d'expotacions censades amb ramaderia i sense ramaderia.

Municipis	Total 1989	Total 1982	Amb ramaderia: total 1989	Amb ramaderia: total 1982	Amb ramaderia: amb terres 1989	Amb ramaderia: amb terres 1982	Amb ramaderia: sense terres 1989	Amb ramaderia: sense terres 1982	Sense ramaderia 1989	Sense ramaderia 1982
Alt Camp	**3186**	3367	**376**	448	**349**	419	**27**	29	**2810**	2919
Aiguamúrcia	**149**	127	**43**	9	**37**	9	**6**	0	**106**	118
Alcover	**366**	452	**35**	58	**33**	54	**2**	4	**331**	394
Alió	**44**	53	**12**	7	**11**	6	**1**	1	**32**	46
Bràfim	**62**	57	**10**	14	**9**	12	**1**	2	**52**	43
Cabra del Camp	**107**	121	**28**	43	**23**	38	**5**	5	**79**	78
Figuerola del Camp	**84**	87	**12**	12	**12**	12	**0**	0	**72**	75
Masllorenç	**23**	34	**7**	18	**5**	18	**2**	0	**16**	16
Masó, la	**66**	95	**4**	5	**4**	5	**0**	0	**62**	90
Milà, el	**61**	73	**5**	9	**4**	9	**1**	0	**56**	64
Mont-ral	**50**	48	**7**	3	**7**	3	**0**	0	**43**	45
Montferri	**75**	93	**10**	11	**10**	11	**0**	0	**65**	82
Nulles	**49**	55	**8**	9	**8**	9	**0**	0	**41**	46
Pla de Santa Maria, el	**181**	183	**22**	33	**21**	27	**1**	6	**159**	150
Pont d'Armentera, el	**69**	44	**8**	5	**7**	5	**1**	0	**61**	39
Puigpelat	**67**	77	**13**	10	**12**	10	**1**	0	**54**	67
Querol	**50**	97	**19**	9	**19**	7	**0**	2	**31**	88
Riba, la	**46**	31	**3**	1	**3**	1	**0**	0	**43**	30
Rodonyà	**45**	45	**6**	26	**5**	23	**1**	3	**39**	19
Rourell, el	**43**	48	**3**	1	**3**	1	**0**	0	**40**	47
Vallmoll	**153**	157	**6**	11	**6**	11	**0**	0	**147**	146
Valls	**1060**	1002	**72**	85	**70**	83	**2**	2	**988**	917
Vila-rodona	**189**	226	**15**	16	**12**	14	**3**	2	**174**	210
Vilabella	**147**	162	**28**	53	**28**	51	**0**	2	**119**	109
Alt Empordà	**4478**	5279	**1580**	2494	**1553**	2464	**27**	30	**2898**	2785
Agullana	**93**	95	**22**	48	**22**	48	**0**	0	**71**	47
Albanyà	**65**	69	**14**	21	**13**	19	**1**	2	**51**	48
Armentera, l'	**54**	62	**21**	31	**19**	29	**2**	2	**33**	31
Avinyonet de Puigventós	**35**	33	**23**	30	**23**	30	**0**	0	**12**	3
Bàscara	**72**	82	**45**	65	**43**	65	**2**	0	**27**	17
Biure	**48**	85	**9**	20	**9**	20	**0**	0	**39**	65
Boadella d'Empordà	**70**	75	**14**	15	**14**	14	**0**	1	**56**	60
Borrassà	**64**	99	**29**	63	**27**	58	**2**	5	**35**	36
Cabanelles	**79**	90	**38**	58	**38**	58	**0**	0	**41**	32
Cabanes	**117**	155	**59**	101	**58**	101	**1**	0	**58**	54
Cadaqués	**40**	16	**0**	4	**0**	4	**0**	0	**40**	12
Cantallops	**87**	86	**20**	25	**20**	25	**0**	0	**67**	61
Capmany	**113**	135	**10**	11	**10**	9	**0**	2	**103**	124
Castelló d'Empúries	**123**	157	**74**	111	**69**	110	**5**	1	**49**	46
Cistella	**68**	83	**32**	46	**32**	46	**0**	0	**36**	37
Colera	**45**	44	**3**	4	**3**	3	**0**	1	**42**	40
Darnius	**78**	147	**11**	46	**11**	46	**0**	0	**67**	101
Escala, l'	**22**	33	**12**	17	**12**	17	**0**	0	**10**	16
Espolla	**78**	86	**15**	17	**15**	17	**0**	0	**63**	69
Far d'Empordà, el	**51**	54	**32**	43	**31**	43	**1**	0	**19**	11
Figueres	**65**	83	**35**	50	**35**	50	**0**	0	**30**	33
Fortià	**44**	58	**30**	41	**30**	41	**0**	0	**14**	17
Garrigàs	**80**	99	**35**	65	**34**	65	**1**	0	**45**	34
Garriguella	**139**	145	**14**	43	**14**	43	**0**	0	**125**	102
Jonquera, la	**96**	118	**18**	12	**17**	11	**1**	1	**78**	106
Lladó	**54**	63	**31**	45	**31**	45	**0**	0	**23**	18
Llançà	**168**	226	**10**	14	**10**	14	**0**	0	**158**	212
Llers	**61**	121	**17**	41	**17**	41	**0**	0	**44**	80
Maçanet de Cabrenys	**87**	83	**28**	41	**28**	39	**0**	2	**59**	42
Masarac	**53**	58	**40**	51	**40**	51	**0**	0	**13**	7
Mollet de Peralada	**32**	42	**17**	20	**16**	20	**1**	0	**15**	22
Navata	**85**	82	**44**	67	**44**	65	**0**	2	**41**	15

2.03 Nombre d'expotacions censades amb ramaderia i sense ramaderia.

Municipis	Total 1989	Total 1982	Amb ramaderia: total 1989	Amb ramaderia: total 1982	Amb ramaderia: amb terres 1989	Amb ramaderia: amb terres 1982	Amb ramaderia: sense terres 1989	Amb ramaderia: sense terres 1982	Sense ramaderia 1989	Sense ramaderia 1982
Ordis	**49**	60	**29**	41	**29**	40	**0**	1	**20**	19
Palau de Santa Eulàlia	**35**	44	**13**	18	**13**	18	**0**	0	**22**	26
Palau-saverdera	**123**	153	**40**	64	**39**	64	**1**	0	**83**	89
Pau	**59**	72	**25**	44	**24**	44	**1**	0	**34**	28
Pedret i Marzà	**39**	39	**19**	33	**18**	32	**1**	1	**20**	6
Peralada	**144**	136	**98**	111	**98**	111	**0**	0	**46**	25
Pont de Molins	**45**	55	**7**	17	**7**	17	**0**	0	**38**	38
Pontós	**53**	54	**30**	38	**30**	38	**0**	0	**23**	16
Port de la Selva, el	**86**	82	**0**	0	**0**	0	**0**	0	**86**	82
Portbou	**11**	4	**4**	0	**3**	0	**1**	0	**7**	4
Rabós	**66**	70	**9**	20	**9**	20	**0**	0	**57**	50
Riumors	**35**	40	**28**	37	**27**	37	**1**	0	**7**	3
Roses	**114**	100	**7**	9	**7**	9	**0**	0	**107**	91
Sant Climent Sescebes	**77**	61	**33**	27	**33**	27	**0**	0	**44**	34
Sant Llorenç de la Muga	**61**	73	**9**	18	**9**	18	**0**	0	**52**	55
Sant Miquel de Fluvià	**18**	31	**12**	15	**12**	15	**0**	0	**6**	16
Sant Mori	**51**	63	**12**	24	**10**	24	**2**	0	**39**	39
Sant Pere Pescador	**93**	131	**14**	26	**14**	26	**0**	0	**79**	105
Santa Llogaia d'Àlguema	**17**	18	**12**	17	**12**	17	**0**	0	**5**	1
Saus	**44**	70	**18**	45	**18**	45	**0**	0	**26**	25
Selva de Mar, la	**46**	50	**1**	0	**1**	0	**0**	0	**45**	50
Siurana	**29**	29	**27**	27	**27**	27	**0**	0	**2**	2
Terrades	**97**	116	**20**	32	**20**	31	**0**	1	**77**	84
Torroella de Fluvià	**53**	74	**30**	59	**30**	59	**0**	0	**23**	15
Vajol, la	**9**	13	**1**	5	**1**	5	**0**	0	**8**	8
Ventalló	**145**	169	**72**	118	**71**	116	**1**	2	**73**	51
Vila-sacra	**38**	59	**25**	54	**25**	54	**0**	0	**13**	5
Vilabertran	**54**	42	**16**	25	**15**	24	**1**	1	**38**	17
Viladamat	**56**	73	**36**	59	**36**	58	**0**	1	**20**	14
Vilafant	**49**	75	**29**	58	**29**	58	**0**	0	**20**	17
Vilajuïga	**109**	125	**14**	44	**13**	44	**1**	0	**95**	81
Vilamacolum	**36**	47	**27**	42	**27**	42	**0**	0	**9**	5
Vilamalla	**38**	61	**23**	53	**23**	49	**0**	4	**15**	8
Vilamaniscle	**50**	52	**1**	4	**1**	4	**0**	0	**49**	48
Vilanant	**56**	49	**30**	34	**30**	34	**0**	0	**26**	15
Vilaür	**27**	25	**7**	10	**7**	10	**0**	0	**20**	15
Alt Penedès	**3142**	3690	**509**	1632	**488**	1612	**21**	20	**2633**	2058
Avinyonet del Penedès	**147**	170	**12**	86	**12**	86	**0**	0	**135**	84
Cabanyes, les	**14**	35	**6**	23	**6**	23	**0**	0	**8**	12
Castellví de la Marca	**190**	191	**57**	73	**56**	73	**1**	0	**133**	118
Font-rubí	**268**	281	**42**	191	**42**	190	**0**	1	**226**	90
Gelida	**143**	155	**15**	33	**12**	30	**3**	3	**128**	122
Granada, la	**84**	98	**9**	18	**8**	18	**1**	0	**75**	80
Mediona	**164**	200	**16**	30	**13**	27	**3**	3	**148**	170
Olèrdola	**92**	119	**14**	48	**13**	48	**1**	0	**78**	71
Pacs del Penedès	**40**	61	**19**	32	**19**	31	**0**	1	**21**	29
Pla del Penedès, el	**114**	143	**7**	102	**7**	102	**0**	0	**107**	41
Pontons	**28**	30	**8**	15	**8**	15	**0**	0	**20**	15
Puigdàlber	**8**	24	**0**	20	**0**	20	**0**	0	**8**	4
Sant Cugat Sesgarrigues	**74**	81	**7**	48	**7**	48	**0**	0	**67**	33
Sant Llorenç d'Hortons	**104**	106	**10**	13	**10**	13	**0**	0	**94**	93
Sant Martí Sarroca	**278**	336	**71**	253	**71**	251	**0**	2	**207**	83
Sant Pere de Riudebitlles	**80**	133	**16**	13	**14**	11	**2**	2	**64**	120
Sant Quintí de Mediona	**149**	192	**14**	39	**11**	36	**3**	3	**135**	153
Sant Sadurní d'Anoia	**107**	140	**7**	16	**5**	16	**2**	0	**100**	124
Santa Fe del Penedès	**36**	37	**3**	28	**3**	28	**0**	0	**33**	9
Santa Margarida i els Monjos	**112**	137	**17**	77	**16**	76	**1**	1	**95**	60
Subirats	**331**	382	**40**	159	**37**	157	**3**	2	**291**	223

2.03 Nombre d'expotacions censades amb ramaderia i sense ramaderia.

Municipis	Total 1989	Total 1982	Amb ramaderia: total 1989	Amb ramaderia: total 1982	Amb ramaderia: amb terres 1989	Amb ramaderia: amb terres 1982	Amb ramaderia: sense terres 1989	Amb ramaderia: sense terres 1982	Sense ramaderia 1989	Sense ramaderia 1982
Torrelavit	**192**	156	**19**	44	**19**	42	**0**	2	**173**	112
Torrelles de Foix	**119**	158	**37**	93	**37**	93	**0**	0	**82**	65
Vilafranca del Penedès	**163**	207	**22**	95	**21**	95	**1**	0	**141**	112
Vilobí del Penedès	**105**	118	**41**	83	**41**	83	**0**	0	**64**	35
Alt Urgell	**1277**	1721	**935**	1148	**923**	1112	**12**	36	**342**	573
Alàs i Cerc	**63**	130	**50**	80	**50**	80	**0**	0	**13**	50
Aristot i Toloriu	**45**	52	**38**	38	**38**	38	**0**	0	**7**	14
Arsèguel	**18**	23	**13**	18	**13**	18	**0**	0	**5**	5
Bassella	**75**	90	**47**	59	**47**	58	**0**	1	**28**	31
Cabó	**41**	41	**32**	27	**31**	27	**1**	0	**9**	14
Cava	**16**	10	**13**	6	**13**	6	**0**	0	**3**	4
Coll de Nargó	**165**	190	**107**	138	**105**	136	**2**	2	**58**	52
Estamariu	**27**	26	**25**	23	**24**	23	**1**	0	**2**	3
Fígols i Alinyà	**82**	112	**69**	81	**69**	66	**0**	15	**13**	31
Josa i Tuixén	**23**	32	**16**	25	**14**	23	**2**	2	**7**	7
Montferrer i Castellbò	**108**	160	**83**	79	**82**	79	**1**	0	**25**	81
Oliana	**97**	123	**56**	74	**53**	73	**3**	1	**41**	49
Organyà	**54**	83	**33**	52	**33**	37	**0**	15	**21**	31
Peramola	**74**	91	**47**	63	**47**	63	**0**	0	**27**	28
Ribera d'Urgellet	**121**	190	**101**	132	**101**	132	**0**	0	**20**	58
Seu d'Urgell, la	**60**	94	**53**	73	**53**	73	**0**	0	**7**	21
Valls d'Aguilar, les	**46**	78	**36**	47	**36**	47	**0**	0	**10**	31
Valls del Valira, les	**113**	145	**84**	103	**84**	103	**0**	0	**29**	42
Vansa i Fórnols, la	**49**	51	**32**	30	**30**	30	**2**	0	**17**	21
Alta Ribagorça	**266**	256	**165**	162	**163**	158	**2**	4	**101**	94
Barruera	**97**	102	**67**	70	**66**	67	**1**	3	**30**	32
Pont de Suert, el	**101**	94	**58**	59	**57**	58	**1**	1	**43**	35
Vilaller	**68**	60	**40**	33	**40**	33	**0**	0	**28**	27
Anoia	**2252**	2419	**655**	931	**614**	908	**41**	23	**1597**	1488
Argençola	**83**	100	**25**	32	**25**	31	**0**	1	**58**	68
Bellprat	**50**	49	**11**	12	**11**	12	**0**	0	**39**	37
Bruc, el	**51**	62	**18**	26	**16**	26	**2**	0	**33**	36
Cabrera d'Igualada	**28**	30	**7**	1	**7**	1	**0**	0	**21**	29
Calaf	**37**	46	**20**	16	**10**	14	**10**	2	**17**	30
Calonge de Segarra	**65**	64	**33**	28	**31**	26	**2**	2	**32**	36
Capellades	**20**	27	**3**	3	**3**	2	**0**	1	**17**	24
Carme	**64**	91	**9**	7	**8**	7	**1**	0	**55**	84
Castellfollit de Riubregós	**53**	52	**19**	28	**19**	27	**0**	1	**34**	24
Castellolí	**55**	66	**18**	40	**18**	40	**0**	0	**37**	26
Copons	**58**	65	**8**	5	**8**	5	**0**	0	**50**	60
Hostalets de Pierola, els	**75**	79	**16**	16	**14**	16	**2**	0	**59**	63
Igualada	**8**	10	**3**	3	**3**	3	**0**	0	**5**	7
Jorba	**82**	90	**30**	52	**28**	52	**2**	0	**52**	38
Llacuna, la	**164**	86	**19**	30	**16**	30	**3**	0	**145**	56
Masquefa	**53**	53	**11**	17	**10**	15	**1**	2	**42**	36
Molsosa, la	**30**	32	**18**	23	**18**	23	**0**	0	**12**	9
Montmaneu	**46**	54	**12**	19	**12**	19	**0**	0	**34**	35
Òdena	**186**	234	**74**	114	**74**	110	**0**	4	**112**	120
Orpí	**49**	50	**5**	17	**5**	17	**0**	0	**44**	33
Piera	**198**	214	**36**	126	**33**	126	**3**	0	**162**	88
Pobla de Claramunt, la	**70**	88	**20**	4	**20**	4	**0**	0	**50**	84
Prats de Rei, els	**75**	92	**29**	51	**27**	48	**2**	3	**46**	41
Pujalt	**54**	64	**33**	33	**32**	33	**1**	0	**21**	31
Rubió	**54**	51	**16**	42	**16**	42	**0**	0	**38**	9
Sant Martí de Tous	**138**	147	**36**	27	**34**	25	**2**	2	**102**	120
Sant Martí Sesgueioles	**14**	31	**7**	11	**7**	11	**0**	0	**7**	20
Sant Pere Sallavinera	**37**	52	**19**	27	**19**	25	**0**	2	**18**	25

2.03 Nombre d'expotacions censades amb ramaderia i sense ramaderia.

Municipis	Total 1989	Total 1982	Amb ramaderia total 1989	Amb ramaderia total 1982	Amb ramaderia amb terres 1989	Amb ramaderia amb terres 1982	Amb ramaderia sense terres 1989	Amb ramaderia sense terres 1982	Sense ramaderia 1989	Sense ramaderia 1982
Santa Margarida de Montbui	**95**	104	**33**	54	**29**	52	**4**	2	**62**	50
Santa Maria de Miralles	**57**	49	**8**	17	**7**	17	**1**	0	**49**	32
Torre de Claramunt, la	**55**	49	**20**	5	**20**	5	**0**	0	**35**	44
Vallbona d'Anoia	**33**	29	**11**	8	**9**	8	**2**	0	**22**	21
Veciana	**87**	83	**19**	31	**18**	30	**1**	1	**68**	52
Vilanova del Camí	**28**	26	**9**	6	**7**	6	**2**	0	**19**	20
Bages	**3037**	3429	**1581**	1786	**1471**	1699	**110**	87	**1456**	1643
Aguilar de Segarra	**83**	82	**38**	43	**38**	43	**0**	0	**45**	39
Artés	**128**	203	**49**	80	**42**	78	**7**	2	**79**	123
Avinyó	**127**	176	**56**	112	**53**	104	**3**	8	**71**	64
Balsareny	**123**	140	**63**	45	**59**	41	**4**	4	**60**	95
Calders	**95**	96	**51**	49	**47**	49	**4**	0	**44**	47
Callús	**28**	35	**10**	24	**10**	24	**0**	0	**18**	11
Cardona	**142**	135	**110**	120	**100**	116	**10**	4	**32**	15
Castellbell i el Vilar	**105**	142	**28**	14	**27**	13	**1**	1	**77**	128
Castellfollit del Boix	**85**	104	**50**	62	**50**	62	**0**	0	**35**	42
Castellgalí	**69**	75	**31**	35	**31**	34	**0**	1	**38**	40
Castellnou de Bages	**21**	44	**7**	24	**7**	24	**0**	0	**14**	20
Estany, l'	**40**	39	**18**	23	**16**	23	**2**	0	**22**	16
Fonollosa	**158**	196	**93**	95	**89**	90	**4**	5	**65**	101
Gaià	**51**	54	**29**	24	**27**	24	**2**	0	**22**	30
Manresa	**350**	367	**197**	217	**184**	217	**13**	0	**153**	150
Marganell	**25**	29	**12**	17	**11**	17	**1**	0	**13**	12
Moià	**197**	227	**89**	126	**77**	113	**12**	13	**108**	101
Monistrol de Calders	**51**	44	**14**	11	**13**	8	**1**	3	**37**	33
Monistrol de Montserrat	**21**	12	**3**	2	**3**	2	**0**	0	**18**	10
Mura	**35**	41	**5**	9	**5**	9	**0**	0	**30**	32
Navarcles	**44**	54	**22**	36	**21**	33	**1**	3	**22**	18
Navàs	**80**	128	**58**	65	**52**	45	**6**	20	**22**	63
Pont de Vilomara i Rocafort, el	**62**	34	**18**	20	**17**	20	**1**	0	**44**	14
Rajadell	**68**	65	**36**	30	**35**	30	**1**	0	**32**	35
Sallent	**114**	108	**60**	54	**59**	52	**1**	2	**54**	54
Sant Feliu Sasserra	**56**	87	**40**	54	**36**	52	**4**	2	**16**	33
Sant Fruitós de Bages	**117**	75	**72**	44	**67**	43	**5**	1	**45**	31
Sant Joan de Vilatorrada	**54**	69	**39**	53	**35**	53	**4**	0	**15**	16
Sant Mateu de Bages	**112**	107	**65**	56	**56**	56	**9**	0	**47**	51
Sant Salvador de Guardiola	**60**	51	**42**	30	**40**	28	**2**	2	**18**	21
Sant Vicenç de Castellet	**33**	22	**18**	16	**18**	15	**0**	1	**15**	6
Santa Maria d'Oló	**107**	118	**55**	61	**55**	60	**0**	1	**52**	57
Santpedor	**106**	120	**62**	68	**57**	66	**5**	2	**44**	52
Súria	**68**	126	**35**	58	**29**	46	**6**	12	**33**	68
Talamanca	**22**	24	**6**	9	**5**	9	**1**	0	**16**	15
Baix Camp	**6374**	6830	**529**	1034	**487**	1014	**42**	20	**5845**	5796
Albiol, l'	**57**	68	**5**	12	**5**	12	**0**	0	**52**	56
Aleixar, l'	**254**	274	**11**	43	**9**	43	**2**	0	**243**	231
Alforja	**412**	455	**23**	38	**21**	38	**2**	0	**389**	417
Almoster	**85**	103	**10**	10	**10**	8	**0**	2	**75**	93
Argentera, l'	**51**	59	**7**	7	**7**	7	**0**	0	**44**	52
Borges del Camp, les	**220**	315	**18**	35	**15**	31	**3**	4	**202**	280
Botarell	**158**	122	**17**	15	**15**	15	**2**	0	**141**	107
Cambrils	**425**	352	**41**	81	**38**	81	**3**	0	**384**	271
Capafonts	**49**	64	**0**	8	**0**	8	**0**	0	**49**	56
Castellvell del Camp	**43**	60	**7**	6	**6**	5	**1**	1	**36**	54
Colldejou	**57**	57	**4**	4	**4**	4	**0**	0	**53**	53
Duesaigües	**86**	113	**11**	19	**10**	19	**1**	0	**75**	94
Febró, la	**45**	47	**1**	2	**1**	2	**0**	0	**44**	45
Maspujols	**73**	80	**1**	8	**1**	8	**0**	0	**72**	72
Mont-roig del Camp	**401**	479	**24**	34	**19**	32	**5**	2	**377**	445

2.03 Nombre d'expotacions censades amb ramaderia i sense ramaderia.

Municipis	Total 1989	Total 1982	Amb ramaderia total 1989	Amb ramaderia total 1982	Amb ramaderia amb terres 1989	Amb ramaderia amb terres 1982	Amb ramaderia sense terres 1989	Amb ramaderia sense terres 1982	Sense ramaderia 1989	Sense ramaderia 1982
Montbrió del Camp	**221**	208	**14**	24	**12**	23	**2**	1	**207**	184
Prades	**201**	270	**16**	35	**15**	34	**1**	1	**185**	235
Pratdip	**137**	181	**12**	11	**11**	9	**1**	2	**125**	170
Reus	**938**	1060	**124**	261	**113**	260	**11**	1	**814**	799
Riudecanyes	**202**	197	**18**	17	**17**	17	**1**	0	**184**	180
Riudecols	**171**	178	**10**	5	**9**	4	**1**	1	**161**	173
Riudoms	**693**	643	**38**	127	**38**	126	**0**	1	**655**	516
Selva del Camp, la	**643**	658	**60**	105	**59**	105	**1**	0	**583**	553
Vandellòs	**327**	363	**18**	51	**15**	48	**3**	3	**309**	312
Vilanova d'Escornalbou	**134**	138	**13**	26	**13**	25	**0**	1	**121**	112
Vilaplana	**108**	128	**4**	20	**3**	20	**1**	0	**104**	108
Vinyols i els Arcs	**183**	158	**22**	30	**21**	30	**1**	0	**161**	128
Baix Ebre	**9720**	10586	**1261**	2610	**1232**	2601	**29**	9	**8459**	7976
Aldea, l' (1)	**404**	0	**117**	0	**117**	0	**0**	0	**287**	0
Aldover	**315**	371	**52**	91	**49**	91	**3**	0	**263**	280
Alfara de Carles	**98**	149	**28**	32	**28**	32	**0**	0	**70**	117
Ametlla de Mar, l'	**898**	746	**47**	50	**47**	49	**0**	1	**851**	696
Benifallet	**240**	252	**25**	72	**25**	72	**0**	0	**215**	180
Camarles	**433**	486	**34**	50	**32**	48	**2**	2	**399**	436
Deltebre	**1148**	1260	**290**	606	**288**	604	**2**	2	**858**	654
Paüls	**209**	237	**94**	117	**94**	117	**0**	0	**115**	120
Perelló, el	**1333**	1416	**89**	201	**83**	200	**6**	1	**1244**	1215
Roquetes	**1202**	1087	**97**	205	**94**	205	**3**	0	**1105**	882
Sant Jaume d'Enveja	**547**	701	**77**	385	**73**	384	**4**	1	**470**	316
Tivenys	**231**	239	**45**	44	**45**	44	**0**	0	**186**	195
Tortosa (1)	**2301**	3187	**232**	686	**227**	684	**5**	2	**2069**	2501
Xerta	**361**	455	**34**	71	**30**	71	**4**	0	**327**	384
Baix Empordà	**2446**	2893	**1189**	1855	**1168**	1841	**21**	14	**1257**	1038
Albons	**66**	80	**37**	53	**37**	53	**0**	0	**29**	27
Begur	**28**	40	**12**	31	**11**	31	**1**	0	**16**	9
Bellcaire d'Empordà	**53**	66	**29**	51	**29**	51	**0**	0	**24**	15
Bisbal d'Empordà, la	**72**	89	**40**	66	**38**	66	**2**	0	**32**	23
Calonge	**190**	202	**48**	91	**48**	91	**0**	0	**142**	111
Castell-Platja d'Aro	**45**	69	**26**	62	**26**	60	**0**	2	**19**	7
Colomers	**26**	37	**11**	20	**11**	20	**0**	0	**15**	17
Corçà	**82**	88	**60**	75	**57**	75	**3**	0	**22**	13
Cruïlles,Monells i S.Sadurní H.	**132**	138	**78**	107	**78**	107	**0**	0	**54**	31
Foixà	**85**	96	**36**	62	**35**	62	**1**	0	**49**	34
Fontanilles	**31**	37	**23**	28	**22**	28	**1**	0	**8**	9
Forallac	**134**	174	**72**	133	**72**	133	**0**	0	**62**	41
Garrigoles	**52**	52	**17**	31	**17**	31	**0**	0	**35**	21
Gualta	**55**	52	**26**	41	**26**	40	**0**	1	**29**	11
Jafre	**49**	57	**17**	31	**17**	31	**0**	0	**32**	26
Mont-ras	**33**	32	**26**	25	**25**	25	**1**	0	**7**	7
Palafrugell	**71**	89	**50**	65	**48**	65	**2**	0	**21**	24
Palamós	**41**	45	**22**	13	**22**	13	**0**	0	**19**	32
Palau-sator	**47**	53	**31**	49	**31**	49	**0**	0	**16**	4
Pals	**135**	156	**60**	139	**60**	139	**0**	0	**75**	17
Parlavà	**36**	45	**34**	42	**32**	41	**2**	1	**2**	3
Pera, la	**94**	91	**50**	59	**48**	57	**2**	2	**44**	32
Regencós	**24**	32	**14**	19	**14**	19	**0**	0	**10**	13
Rupià	**44**	41	**16**	25	**16**	23	**0**	2	**28**	16
Sant Feliu de Guíxols	**63**	87	**11**	20	**11**	20	**0**	0	**52**	67
Santa Cristina d'Aro	**61**	82	**22**	36	**22**	35	**0**	1	**39**	46
Serra de Daró	**44**	54	**22**	41	**21**	41	**1**	0	**22**	13
Tallada d'Empordà, la	**90**	84	**50**	66	**50**	64	**0**	2	**40**	18
Torrent	**25**	32	**16**	29	**16**	29	**0**	0	**9**	3

(1) L'Aldea s'ha segregat de Tortosa.

2.03 Nombre d'expotacions censades amb ramaderia i sense ramaderia.

Municipis	Total 1989	Total 1982	Amb ramaderia total 1989	Amb ramaderia total 1982	Amb ramaderia amb terres 1989	Amb ramaderia amb terres 1982	Amb ramaderia sense terres 1989	Amb ramaderia sense terres 1982	Sense ramaderia 1989	Sense ramaderia 1982
Torroella de Montgrí	**207**	271	**73**	88	**71**	88	**2**	0	**134**	183
Ullà	**65**	83	**20**	55	**19**	54	**1**	1	**45**	28
Ullastret	**44**	39	**39**	38	**39**	38	**0**	0	**5**	1
Ultramort	**25**	32	**16**	30	**15**	29	**1**	1	**9**	2
Vall-llobrega	**23**	29	**13**	10	**13**	10	**0**	0	**10**	19
Verges	**126**	167	**47**	85	**46**	85	**1**	0	**79**	82
Vilopriu	**48**	72	**25**	39	**25**	38	**0**	1	**23**	33
Baix Llobregat	**2661**	3212	**326**	555	**240**	523	**86**	32	**2335**	2657
Abrera	**57**	68	**11**	16	**11**	16	**0**	0	**46**	52
Begues	**45**	86	**7**	42	**7**	41	**0**	1	**38**	44
Castelldefels	**54**	126	**3**	8	**2**	8	**1**	0	**51**	118
Castellví de Rosanes	**39**	39	**1**	7	**1**	7	**0**	0	**38**	32
Cervelló	**41**	28	**5**	3	**4**	3	**1**	0	**36**	25
Collbató	**42**	52	**5**	8	**5**	8	**0**	0	**37**	44
Corbera de Llobregat	**51**	63	**8**	14	**7**	14	**1**	0	**43**	49
Cornellà de Llobregat	**41**	90	**8**	9	**6**	5	**2**	4	**33**	81
Esparreguera	**93**	68	**26**	18	**15**	18	**11**	0	**67**	50
Gavà	**185**	154	**36**	7	**16**	6	**20**	1	**149**	147
Martorell	**63**	110	**9**	18	**3**	18	**6**	0	**54**	92
Molins de Rei	**152**	197	**16**	10	**15**	10	**1**	0	**136**	187
Olesa de Montserrat	**187**	208	**14**	15	**10**	14	**4**	1	**173**	193
Pallejà	**63**	68	**6**	8	**6**	8	**0**	0	**57**	60
Papiol, el	**86**	84	**10**	13	**8**	5	**2**	8	**76**	71
Prat de Llobregat, el	**178**	297	**64**	99	**60**	90	**4**	9	**114**	198
Sant Andreu de la Barca	**9**	22	**2**	10	**2**	10	**0**	0	**7**	12
Sant Boi de Llobregat	**230**	285	**15**	60	**7**	59	**8**	1	**215**	225
Sant Climent de Llobregat	**159**	153	**12**	3	**7**	3	**5**	0	**147**	150
Sant Esteve Sesrovires	**103**	116	**13**	39	**9**	37	**4**	2	**90**	77
Sant Feliu de Llobregat	**134**	221	**7**	20	**6**	18	**1**	2	**127**	201
Sant Joan Despí	**94**	109	**5**	14	**5**	14	**0**	0	**89**	95
Sant Vicenç dels Horts	**95**	74	**13**	5	**6**	5	**7**	0	**82**	69
Santa Coloma de Cervelló	**127**	134	**5**	25	**2**	22	**3**	3	**122**	109
Torrelles de Llobregat	**106**	110	**4**	54	**4**	54	**0**	0	**102**	56
Vallirana	**28**	25	**4**	10	**2**	10	**2**	0	**24**	15
Viladecans	**199**	225	**17**	20	**14**	20	**3**	0	**182**	205
Baix Penedès	**1202**	1386	**175**	434	**158**	424	**17**	10	**1027**	952
Albinyana	**93**	109	**17**	21	**14**	21	**3**	0	**76**	88
Arboç, l'	**106**	151	**11**	37	**11**	37	**0**	0	**95**	114
Banyeres del Penedès	**101**	117	**11**	18	**8**	16	**3**	2	**90**	99
Bellvei	**65**	106	**8**	17	**6**	16	**2**	1	**57**	89
Bisbal del Penedès, la	**214**	220	**29**	69	**25**	67	**4**	2	**185**	151
Calafell	**111**	146	**19**	122	**19**	122	**0**	0	**92**	24
Cunit	**14**	25	**3**	22	**3**	22	**0**	0	**11**	3
Llorenç del Penedès	**44**	48	**13**	19	**12**	18	**1**	1	**31**	29
Montmell	**60**	64	**9**	17	**9**	17	**0**	0	**51**	47
Sant Jaume dels Domenys	**151**	163	**26**	46	**25**	42	**1**	4	**125**	117
Santa Oliva	**98**	82	**11**	9	**11**	9	**0**	0	**87**	73
Vendrell, el	**145**	155	**18**	37	**15**	37	**3**	0	**127**	118
Barcelonès	**127**	228	**40**	25	**18**	22	**22**	3	**87**	203
Badalona	**33**	34	**9**	13	**6**	13	**3**	0	**24**	21
Barcelona	**35**	108	**6**	4	**4**	4	**2**	0	**29**	104
Esplugues de Llobregat	**3**	9	**1**	0	**0**	0	**1**	0	**2**	9
Hospitalet de Llobregat, l'	**33**	38	**16**	1	**1**	1	**15**	0	**17**	37
Sant Adrià de Besòs	**4**	10	**1**	5	**0**	2	**1**	3	**3**	5
Sant Just Desvern	**17**	27	**7**	2	**7**	2	**0**	0	**10**	25
Santa Coloma de Gramenet	**2**	2	**0**	0	**0**	0	**0**	0	**2**	2

2.03 Nombre d'expotacions censades amb ramaderia i sense ramaderia.

Municipis	Total		Amb ramaderia: total		Amb ramaderia: amb terres		Amb ramaderia: sense terres		Sense ramaderia	
	1989	1982	1989	1982	1989	1982	1989	1982	1989	1982
Berguedà	**1691**	1798	**926**	1053	**872**	1007	**54**	46	**765**	745
Avià	**146**	173	**90**	108	**81**	99	**9**	9	**56**	65
Bagà	**26**	12	**21**	7	**19**	7	**2**	0	**5**	5
Berga	**97**	110	**61**	66	**59**	65	**2**	1	**36**	44
Borredà	**62**	88	**22**	33	**21**	31	**1**	2	**40**	55
Capolat	**35**	38	**17**	14	**17**	14	**0**	0	**18**	24
Casserres	**92**	132	**59**	90	**56**	78	**3**	12	**33**	42
Castell de l'Areny	**21**	14	**9**	10	**9**	10	**0**	0	**12**	4
Castellar de N'Hug	**37**	14	**10**	6	**8**	6	**2**	0	**27**	8
Castellar del Riu	**27**	25	**4**	3	**4**	3	**0**	0	**23**	22
Cercs	**50**	51	**18**	16	**17**	15	**1**	1	**32**	35
Espunyola, l'	**84**	90	**59**	56	**57**	56	**2**	0	**25**	34
Fígols de les Mines	**17**	18	**8**	9	**8**	9	**0**	0	**9**	9
Gironella	**68**	94	**44**	72	**43**	68	**1**	4	**24**	22
Gisclareny	**21**	8	**3**	6	**3**	6	**0**	0	**18**	2
Gósol	**40**	43	**31**	40	**31**	40	**0**	0	**9**	3
Guardiola de Berguedà	**58**	9	**31**	7	**29**	7	**2**	0	**27**	2
Montclar	**47**	60	**28**	26	**28**	26	**0**	0	**19**	34
Montmajor	**109**	139	**70**	84	**69**	84	**1**	0	**39**	55
Nou de Berguedà, la	**33**	43	**21**	31	**20**	28	**1**	3	**12**	12
Olvan	**56**	61	**41**	48	**36**	42	**5**	6	**15**	13
Pobla de Lillet, la	**52**	18	**36**	14	**32**	14	**4**	0	**16**	4
Puig-reig	**86**	93	**47**	74	**40**	74	**7**	0	**39**	19
Quar, la	**22**	30	**12**	9	**10**	7	**2**	2	**10**	21
Sagàs	**49**	57	**29**	34	**27**	34	**2**	0	**20**	23
Saldes	**65**	74	**24**	23	**24**	22	**0**	1	**41**	51
Sant Jaume de Frontanyà	**15**	16	**8**	5	**7**	5	**1**	0	**7**	11
Santa Maria de Merlès	**65**	74	**40**	39	**40**	37	**0**	2	**25**	35
Vallcebre	**117**	105	**27**	44	**26**	44	**1**	0	**90**	61
Vilada	**39**	40	**18**	32	**16**	29	**2**	3	**21**	8
Viver i Serrateix	**55**	69	**38**	47	**35**	47	**3**	0	**17**	22
Cerdanya	**538**	693	**461**	572	**453**	553	**8**	19	**77**	121
Alp	**21**	23	**11**	16	**10**	13	**1**	3	**10**	7
Bellver de Cerdanya	**115**	141	**95**	119	**93**	109	**2**	10	**20**	22
Bolvir	**26**	42	**23**	33	**23**	32	**0**	1	**3**	9
Das	**21**	31	**20**	28	**20**	28	**0**	0	**1**	3
Fontanals de Cerdanya	**26**	36	**23**	30	**23**	30	**0**	0	**3**	6
Ger	**31**	41	**30**	38	**30**	38	**0**	0	**1**	3
Guils de Cerdanya	**27**	44	**24**	34	**22**	33	**2**	1	**3**	10
Isòvol	**30**	40	**28**	36	**28**	36	**0**	0	**2**	4
Lles	**61**	68	**55**	58	**55**	57	**0**	1	**6**	10
Llívia	**30**	32	**25**	28	**24**	27	**1**	1	**5**	4
Meranges	**17**	17	**13**	15	**13**	15	**0**	0	**4**	2
Montellà i Martinet	**37**	50	**29**	38	**28**	38	**1**	0	**8**	12
Prats i Sansor	**14**	12	**13**	9	**13**	9	**0**	0	**1**	3
Prullans	**30**	50	**25**	33	**25**	32	**0**	1	**5**	17
Puigcerdà	**44**	55	**40**	47	**39**	46	**1**	1	**4**	8
Urús	**8**	11	**7**	10	**7**	10	**0**	0	**1**	1
Conca de Barberà	**2673**	2852	**174**	340	**156**	323	**18**	17	**2499**	2512
Barberà de la Conca	**194**	113	**6**	2	**6**	2	**0**	0	**188**	111
Blancafort	**82**	89	**10**	13	**10**	13	**0**	0	**72**	76
Conesa	**89**	90	**3**	12	**1**	11	**2**	1	**86**	78
Espluga de Francolí, l'	**351**	478	**26**	37	**25**	34	**1**	3	**325**	441
Forès	**33**	19	**6**	2	**5**	2	**1**	0	**27**	17
Llorac	**54**	90	**8**	3	**7**	1	**1**	2	**46**	87
Montblanc	**394**	324	**18**	51	**16**	50	**2**	1	**376**	273
Passanant	**52**	44	**7**	4	**6**	4	**1**	0	**45**	40

2.03 Nombre d'expotacions censades amb ramaderia i sense ramaderia.

Municipis	Total		Amb ramaderia: total		Amb ramaderia: amb terres		Amb ramaderia: sense terres		Sense ramaderia	
	1989	1982	**1989**	1982	**1989**	1982	**1989**	1982	**1989**	1982
Piles, les	**79**	101	**16**	19	**16**	18	**0**	1	**63**	82
Pira	**82**	52	**4**	3	**0**	3	**4**	0	**78**	49
Rocafort de Queralt	**48**	63	**0**	11	**0**	11	**0**	0	**48**	52
Santa Coloma de Queralt	**118**	184	**11**	36	**10**	32	**1**	4	**107**	148
Santa Perpètua de Gaià	**88**	123	**10**	20	**8**	19	**2**	1	**78**	103
Sarral	**263**	303	**12**	39	**12**	39	**0**	0	**251**	264
Savallà del Comtat	**30**	30	**4**	3	**3**	3	**1**	0	**26**	27
Senan	**46**	20	**2**	1	**2**	0	**0**	1	**44**	19
Solivella	**193**	205	**6**	10	**5**	10	**1**	0	**187**	195
Vallclara	**65**	63	**4**	5	**4**	4	**0**	1	**61**	58
Vilanova de Prades	**58**	72	**3**	25	**3**	25	**0**	0	**55**	47
Vilaverd	**116**	122	**6**	9	**6**	9	**0**	0	**110**	113
Vimbodí	**238**	267	**12**	35	**11**	33	**1**	2	**226**	232
Garraf	**756**	858	**95**	236	**92**	232	**3**	4	**661**	622
Canyelles	**61**	66	**4**	6	**4**	5	**0**	1	**57**	60
Castellet i la Gornal	**166**	155	**22**	52	**22**	51	**0**	1	**144**	103
Cubelles	**57**	71	**6**	14	**5**	13	**1**	1	**51**	57
Olesa de Bonesvalls	**65**	69	**3**	11	**2**	11	**1**	0	**62**	58
Olivella	**20**	17	**0**	4	**0**	4	**0**	0	**20**	13
Sant Pere de Ribes	**114**	127	**14**	39	**13**	38	**1**	1	**100**	88
Sitges	**66**	91	**7**	25	**7**	25	**0**	0	**59**	66
Vilanova i la Geltrú	**207**	262	**39**	85	**39**	85	**0**	0	**168**	177
Garrigues	**4015**	4016	**682**	842	**653**	831	**29**	11	**3333**	3174
Albagés, l'	**113**	125	**17**	11	**16**	10	**1**	1	**96**	114
Albi, l'	**199**	185	**23**	11	**22**	10	**1**	1	**176**	174
Arbeca	**440**	416	**128**	122	**119**	119	**9**	3	**312**	294
Bellaguarda	**88**	104	**14**	12	**12**	12	**2**	0	**74**	92
Borges Blanques, les	**581**	549	**59**	82	**55**	82	**4**	0	**522**	467
Bovera	**109**	124	**13**	30	**12**	30	**1**	0	**96**	94
Castelldans	**257**	271	**62**	115	**62**	111	**0**	4	**195**	156
Cervià de les Garrigues	**145**	229	**16**	15	**16**	15	**0**	0	**129**	214
Cogul, el	**113**	125	**14**	33	**13**	33	**1**	0	**99**	92
Espluga Calba, l'	**111**	91	**27**	24	**27**	24	**0**	0	**84**	67
Floresta, la	**38**	66	**5**	2	**5**	2	**0**	0	**33**	64
Fulleda	**58**	29	**6**	6	**6**	6	**0**	0	**52**	23
Granadella, la	**309**	284	**38**	56	**36**	56	**2**	0	**271**	228
Granyena de les Garrigues	**99**	94	**10**	9	**9**	8	**1**	1	**89**	85
Juncosa	**239**	229	**61**	78	**59**	78	**2**	0	**178**	151
Juneda	**371**	367	**90**	101	**87**	101	**3**	0	**281**	266
Omellons, els	**60**	59	**14**	11	**14**	10	**0**	1	**46**	48
Pobla de Cérvoles, la	**172**	124	**21**	14	**20**	14	**1**	0	**151**	110
Puiggròs	**91**	93	**21**	17	**21**	17	**0**	0	**70**	76
Soleràs, el	**64**	85	**8**	36	**8**	36	**0**	0	**56**	49
Tarrés	**47**	30	**3**	0	**3**	0	**0**	0	**44**	30
Torms, els	**53**	52	**7**	18	**6**	18	**1**	0	**46**	34
Vilosell, el	**81**	65	**12**	22	**12**	22	**0**	0	**69**	43
Vinaixa	**177**	220	**13**	17	**13**	17	**0**	0	**164**	203
Garrotxa	**2139**	2254	**1232**	1458	**1216**	1428	**16**	30	**907**	796
Argelaguer	**34**	39	**17**	16	**17**	15	**0**	1	**17**	23
Besalú	**29**	27	**5**	12	**5**	12	**0**	0	**24**	15
Beuda	**49**	22	**17**	12	**17**	12	**0**	0	**32**	10
Castellfollit de la Roca	**1**	3	**1**	2	**1**	2	**0**	0	**0**	1
Maià de Montcal	**68**	80	**38**	51	**37**	51	**1**	0	**30**	29
Mieres	**77**	87	**45**	62	**43**	59	**2**	3	**32**	25
Montagut	**188**	156	**88**	68	**88**	67	**0**	1	**100**	88
Olot	**178**	187	**124**	132	**123**	132	**1**	0	**54**	55
Planes d'Hostoles, les	**104**	175	**53**	118	**52**	115	**1**	3	**51**	57

2.03 Nombre d'expotacions censades amb ramaderia i sense ramaderia.

Municipis	Total 1989	Total 1982	Amb ramaderia: total 1989	Amb ramaderia: total 1982	Amb ramaderia: amb terres 1989	Amb ramaderia: amb terres 1982	Amb ramaderia: sense terres 1989	Amb ramaderia: sense terres 1982	Sense ramaderia 1989	Sense ramaderia 1982
Preses, les	**78**	89	**45**	67	**45**	67	**0**	0	**33**	22
Riudaura	**69**	74	**31**	41	**31**	39	**0**	2	**38**	33
Sales de Llierca	**29**	32	**12**	11	**12**	11	**0**	0	**17**	21
Sant Aniol de Finestres	**56**	68	**34**	46	**34**	45	**0**	1	**22**	22
Sant Feliu de Pallerols	**79**	109	**46**	64	**45**	58	**1**	6	**33**	45
Sant Ferriol	**75**	54	**28**	29	**28**	29	**0**	0	**47**	25
Sant Jaume de Llierca	**33**	32	**16**	19	**16**	19	**0**	0	**17**	13
Sant Joan les Fonts	**126**	98	**71**	61	**68**	60	**3**	1	**55**	37
Santa Pau	**214**	220	**118**	138	**116**	135	**2**	3	**96**	82
Tortellà	**41**	49	**24**	30	**24**	30	**0**	0	**17**	19
Vall d'en Bas, la	**419**	450	**308**	352	**306**	344	**2**	8	**111**	98
Vall de Bianya, la	**192**	203	**111**	127	**108**	126	**3**	1	**81**	76
Gironès	**2326**	2722	**1282**	1626	**1251**	1602	**31**	24	**1044**	1096
Aiguaviva	**45**	52	**30**	39	**27**	38	**3**	1	**15**	13
Bescanó	**167**	219	**83**	148	**75**	136	**8**	12	**84**	71
Bordils	**81**	75	**38**	34	**37**	34	**1**	0	**43**	41
Campllong	**49**	53	**39**	44	**37**	43	**2**	1	**10**	9
Canet d'Adri	**116**	138	**61**	80	**61**	79	**0**	1	**55**	58
Cassà de la Selva	**179**	189	**136**	153	**134**	152	**2**	1	**43**	36
Celrà	**100**	185	**41**	99	**41**	99	**0**	0	**59**	86
Cervià de Ter	**86**	96	**36**	38	**33**	37	**3**	1	**50**	58
Flaçà	**41**	39	**28**	27	**27**	27	**1**	0	**13**	12
Fornells de la Selva	**58**	58	**37**	52	**37**	52	**0**	0	**21**	6
Girona (2)	**117**	217	**37**	75	**37**	74	**0**	1	**80**	142
Juià	**52**	58	**27**	33	**27**	33	**0**	0	**25**	25
Llagostera	**186**	188	**137**	141	**136**	141	**1**	0	**49**	47
Llambilles	**105**	107	**57**	59	**55**	58	**2**	1	**48**	48
Madremanya	**48**	54	**28**	29	**28**	29	**0**	0	**20**	25
Quart	**103**	131	**32**	48	**30**	46	**2**	2	**71**	83
Salt (2)	**52**	0	**17**	0	**16**	0	**1**	0	**35**	0
Sant Andreu Salou	**33**	38	**29**	33	**29**	33	**0**	0	**4**	5
Sant Gregori	**230**	308	**139**	213	**138**	213	**1**	0	**91**	95
Sant Joan de Mollet	**31**	41	**23**	31	**23**	31	**0**	0	**8**	10
Sant Jordi Desvalls	**99**	134	**36**	53	**36**	52	**0**	1	**63**	81
Sant Julià de Ramis	**100**	118	**45**	63	**43**	62	**2**	1	**55**	55
Sant Martí de Llémena	**93**	94	**52**	55	**51**	55	**1**	0	**41**	39
Sant Martí Vell	**60**	50	**35**	27	**35**	26	**0**	1	**25**	23
Sarrià de Ter (2)	**13**	0	**6**	0	**6**	0	**0**	0	**7**	0
Vilablareix	**36**	38	**22**	26	**22**	26	**0**	0	**14**	12
Viladasens	**46**	42	**31**	26	**30**	26	**1**	0	**15**	16
Maresme	**4206**	3947	**648**	1120	**612**	1109	**36**	11	**3558**	2827
Alella	**132**	129	**8**	37	**8**	36	**0**	1	**124**	92
Arenys de Mar	**81**	123	**21**	35	**20**	35	**1**	0	**60**	88
Arenys de Munt	**225**	186	**27**	29	**26**	29	**1**	0	**198**	157
Argentona	**289**	219	**66**	98	**62**	95	**4**	3	**223**	121
Cabrera de Mar	**252**	136	**40**	26	**37**	25	**3**	1	**212**	110
Cabrils	**71**	54	**3**	2	**1**	2	**2**	0	**68**	52
Caldes d'Estrac	**2**	5	**0**	1	**0**	1	**0**	0	**2**	4
Calella	**186**	232	**27**	42	**27**	42	**0**	0	**159**	190
Canet de Mar	**96**	118	**5**	23	**4**	23	**1**	0	**91**	95
Dosrius	**332**	213	**23**	70	**22**	69	**1**	1	**309**	143
Malgrat de Mar	**146**	202	**3**	62	**3**	62	**0**	0	**143**	140
Masnou, el	**29**	31	**6**	13	**6**	13	**0**	0	**23**	18
Mataró	**400**	276	**60**	104	**53**	104	**7**	0	**340**	172
Montgat	**13**	34	**2**	13	**2**	13	**0**	0	**11**	21
Òrrius	**48**	17	**3**	4	**3**	4	**0**	0	**45**	13
Palafolls	**195**	221	**45**	105	**43**	105	**2**	0	**150**	116

(2) Salt i Sarrià de Ter s'han segregat de Girona.

2.03 Nombre d'expotacions censades amb ramaderia i sense ramaderia.

Municipis	Total 1989	Total 1982	Amb ramaderia total 1989	Amb ramaderia total 1982	Amb ramaderia amb terres 1989	Amb ramaderia amb terres 1982	Amb ramaderia sense terres 1989	Amb ramaderia sense terres 1982	Sense ramaderia 1989	Sense ramaderia 1982
Pineda de Mar	**121**	167	**30**	69	**28**	69	**2**	0	**91**	98
Premià de Dalt	**72**	77	**4**	16	**4**	16	**0**	0	**68**	61
Premià de Mar	**17**	23	**3**	6	**3**	6	**0**	0	**14**	17
Sant Andreu de Llavaneres	**124**	79	**6**	28	**6**	28	**0**	0	**118**	51
Sant Cebrià de Vallalta	**90**	111	**20**	38	**20**	38	**0**	0	**70**	73
Sant Iscle de Vallalta	**116**	133	**18**	2	**17**	2	**1**	0	**98**	131
Sant Pol de Mar	**131**	200	**11**	10	**11**	10	**0**	0	**120**	190
Sant Vicenç de Montalt	**101**	51	**6**	17	**6**	17	**0**	0	**95**	34
Santa Susanna	**120**	185	**23**	8	**23**	8	**0**	0	**97**	177
Teià	**98**	86	**12**	20	**9**	16	**3**	4	**86**	66
Tiana	**68**	86	**7**	48	**6**	48	**1**	0	**61**	38
Tordera	**421**	349	**129**	150	**123**	150	**6**	0	**292**	199
Vilassar de Dalt	**142**	96	**21**	27	**20**	26	**1**	1	**121**	69
Vilassar de Mar	**88**	108	**19**	17	**19**	17	**0**	0	**69**	91
Montsià	**5968**	6992	**455**	1075	**435**	1064	**20**	11	**5513**	5917
Alcanar	**434**	692	**42**	231	**39**	231	**3**	0	**392**	461
Amposta	**1583**	1906	**103**	310	**96**	301	**7**	9	**1480**	1596
Freginals	**155**	169	**3**	6	**3**	6	**0**	0	**152**	163
Galera, la	**268**	318	**29**	15	**29**	15	**0**	0	**239**	303
Godall	**213**	249	**18**	31	**17**	30	**1**	1	**195**	218
Mas de Barberans	**423**	453	**29**	48	**29**	47	**0**	1	**394**	405
Masdenverge	**227**	267	**38**	43	**34**	43	**4**	0	**189**	224
Sant Carles de la Ràpita	**486**	494	**28**	74	**27**	74	**1**	0	**458**	420
Santa Bàrbara	**303**	370	**16**	25	**16**	25	**0**	0	**287**	345
Sénia, la	**543**	670	**48**	94	**44**	94	**4**	0	**495**	576
Ulldecona	**1333**	1404	**101**	198	**101**	198	**0**	0	**1232**	1206
Noguera	**4209**	4530	**1730**	2395	**1643**	2332	**87**	63	**2479**	2135
Àger	**140**	213	**71**	74	**69**	64	**2**	10	**69**	139
Albesa	**256**	278	**62**	106	**59**	106	**3**	0	**194**	172
Alfarràs	**149**	203	**39**	72	**36**	71	**3**	1	**110**	131
Algerri	**131**	136	**71**	92	**65**	87	**6**	5	**60**	44
Alòs de Balaguer	**41**	46	**10**	36	**10**	36	**0**	0	**31**	10
Artesa de Segre	**296**	295	**137**	123	**135**	123	**2**	0	**159**	172
Avellanes i Santa Linya, les	**152**	184	**68**	125	**67**	123	**1**	2	**84**	59
Balaguer	**261**	269	**100**	158	**88**	148	**12**	10	**161**	111
Baronia de Rialb, la	**63**	44	**34**	32	**34**	32	**0**	0	**29**	12
Bellcaire d'Urgell	**184**	178	**100**	88	**89**	88	**11**	0	**84**	90
Bellmunt d'Urgell	**31**	36	**21**	27	**18**	26	**3**	1	**10**	9
Cabanabona	**20**	20	**10**	10	**8**	10	**2**	0	**10**	10
Camarasa	**213**	207	**54**	54	**54**	53	**0**	1	**159**	153
Castelló de Farfanya	**182**	144	**41**	71	**40**	71	**1**	0	**141**	73
Cubells	**116**	81	**64**	40	**63**	40	**1**	0	**52**	41
Foradada	**58**	60	**21**	24	**21**	24	**0**	0	**37**	36
Ivars de Noguera	**62**	89	**12**	65	**12**	59	**0**	6	**50**	24
Menàrguens	**125**	150	**36**	82	**35**	82	**1**	0	**89**	68
Montgai	**160**	204	**109**	118	**101**	114	**8**	4	**51**	86
Oliola	**103**	143	**38**	57	**38**	57	**0**	0	**65**	86
Os de Balaguer	**182**	182	**48**	102	**46**	99	**2**	3	**134**	80
Penelles	**124**	143	**65**	104	**61**	97	**4**	7	**59**	39
Ponts	**89**	90	**28**	38	**28**	38	**0**	0	**61**	52
Portella, la	**119**	104	**24**	46	**22**	46	**2**	0	**95**	58
Preixens	**125**	138	**60**	81	**51**	76	**9**	5	**65**	57
Sentiu de Sió, la	**85**	101	**58**	46	**56**	42	**2**	4	**27**	55
Térmens	**199**	223	**65**	157	**60**	156	**5**	1	**134**	66
Tiurana	**31**	37	**15**	27	**15**	27	**0**	0	**16**	10
Torrelameu	**117**	113	**50**	85	**50**	85	**0**	0	**67**	28
Vallfogona de Balaguer	**149**	156	**109**	125	**103**	122	**6**	3	**40**	31
Vilanova de l'Aguda	**76**	94	**44**	43	**43**	43	**1**	0	**32**	51

2.03 Nombre d'expotacions censades amb ramaderia i sense ramaderia.

Municipis	Total 1989	Total 1982	Amb ramaderia total 1989	Amb ramaderia total 1982	Amb ramaderia amb terres 1989	Amb ramaderia amb terres 1982	Amb ramaderia sense terres 1989	Amb ramaderia sense terres 1982	Sense ramaderia 1989	Sense ramaderia 1982
Vilanova de Meià	**170**	169	**66**	87	**66**	87	**0**	0	**104**	82
Osona	**3201**	3983	**2316**	2972	**2165**	2804	**151**	168	**885**	1011
Alpens	**16**	29	**6**	21	**6**	21	**0**	0	**10**	8
Brull, el	**59**	84	**23**	41	**22**	39	**1**	2	**36**	43
Calldetenes	**58**	46	**48**	44	**42**	44	**6**	0	**10**	2
Centelles	**77**	151	**55**	135	**55**	133	**0**	2	**22**	16
Collsuspina	**41**	40	**24**	26	**23**	25	**1**	1	**17**	14
Espinelves	**33**	33	**7**	15	**7**	15	**0**	0	**26**	18
Folgueroles	**71**	95	**61**	78	**54**	76	**7**	2	**10**	17
Gurb	**233**	228	**186**	185	**181**	184	**5**	1	**47**	43
Hostalets de Balenyà, els	**61**	71	**48**	61	**45**	61	**3**	0	**13**	10
Lluçà	**62**	76	**35**	38	**35**	38	**0**	0	**27**	38
Malla	**46**	48	**38**	43	**36**	43	**2**	0	**8**	5
Manlleu	**143**	178	**111**	153	**88**	125	**23**	28	**32**	25
Masies de Roda, les	**85**	92	**73**	79	**51**	62	**22**	17	**12**	13
Masies de Voltregà, les	**110**	133	**92**	109	**83**	101	**9**	8	**18**	24
Muntanyola	**53**	53	**42**	36	**42**	36	**0**	0	**11**	17
Olost	**64**	81	**46**	62	**44**	62	**2**	0	**18**	19
Orís	**53**	54	**35**	39	**34**	39	**1**	0	**18**	15
Oristà	**132**	159	**95**	117	**94**	117	**1**	0	**37**	42
Perafita	**47**	56	**29**	33	**29**	33	**0**	0	**18**	23
Prats de Lluçanès	**46**	71	**35**	44	**32**	43	**3**	1	**11**	27
Roda de Ter	**33**	54	**28**	52	**20**	38	**8**	14	**5**	2
Rupit i Pruit	**62**	81	**39**	50	**38**	49	**1**	1	**23**	31
Sant Agustí de Lluçanès	**20**	30	**16**	26	**16**	26	**0**	0	**4**	4
Sant Bartomeu del Grau	**63**	96	**42**	63	**41**	63	**1**	0	**21**	33
Sant Boi de Lluçanès	**45**	55	**35**	49	**33**	47	**2**	2	**10**	6
Sant Hipòlit de Voltregà	**14**	17	**11**	17	**6**	10	**5**	7	**3**	0
Sant Julià de Vilatorta	**63**	89	**40**	50	**37**	50	**3**	0	**23**	39
Sant Martí d'Albars	**36**	45	**27**	28	**27**	28	**0**	0	**9**	17
Sant Martí de Centelles	**53**	60	**26**	31	**25**	31	**1**	0	**27**	29
Sant Pere de Torelló	**95**	122	**62**	85	**60**	83	**2**	2	**33**	37
Sant Sadurní d'Osormort	**34**	36	**15**	16	**13**	16	**2**	0	**19**	20
Sant Vicenç de Torelló	**49**	54	**36**	41	**35**	41	**1**	0	**13**	13
Santa Cecília de Voltregà	**43**	41	**37**	37	**36**	37	**1**	0	**6**	4
Santa Eugènia de Berga	**42**	48	**36**	41	**34**	40	**2**	1	**6**	7
Santa Eulàlia de Riuprimer	**40**	53	**32**	38	**28**	38	**4**	0	**8**	15
Santa Maria de Corcó	**150**	211	**109**	149	**109**	144	**0**	5	**41**	62
Seva	**71**	117	**49**	96	**46**	74	**3**	22	**22**	21
Sobremunt	**23**	26	**11**	15	**11**	15	**0**	0	**12**	11
Sora	**41**	49	**31**	38	**31**	38	**0**	0	**10**	11
Taradell	**136**	279	**113**	203	**108**	160	**5**	43	**23**	76
Tavèrnoles	**40**	44	**21**	31	**19**	31	**2**	0	**19**	13
Tavertet	**31**	37	**14**	21	**14**	21	**0**	0	**17**	16
Tona	**100**	75	**86**	66	**82**	66	**4**	0	**14**	9
Torelló	**100**	129	**83**	109	**80**	106	**3**	3	**17**	20
Vic	**202**	213	**176**	190	**165**	188	**11**	2	**26**	23
Viladrau	**61**	64	**30**	38	**27**	34	**3**	4	**31**	26
Vilanova de Sau	**64**	80	**22**	33	**21**	33	**1**	0	**42**	47
Pallars Jussà	**1484**	1717	**846**	1022	**831**	1017	**15**	5	**638**	695
Abella de la Conca	**41**	44	**31**	26	**29**	25	**2**	1	**10**	18
Castell de Mur	**90**	73	**40**	45	**40**	45	**0**	0	**50**	28
Gavet de la Conca	**167**	181	**76**	99	**75**	98	**1**	1	**91**	82
Isona i Conca Dellà	**260**	311	**180**	175	**172**	172	**8**	3	**80**	136
Llimiana	**73**	90	**18**	40	**18**	40	**0**	0	**55**	50
Pallars Jussà	**114**	110	**80**	81	**80**	81	**0**	0	**34**	29
Pobla de Segur, la	**77**	147	**49**	80	**49**	80	**0**	0	**28**	67

2.03 Nombre d'expotacions censades amb ramaderia i sense ramaderia.

Municipis	Total		Amb ramaderia: total		Amb ramaderia: amb terres		Amb ramaderia: sense terres		Sense ramaderia	
	1989	1982	1989	1982	1989	1982	1989	1982	1989	1982
Salàs de Pallars	102	132	49	61	49	61	0	0	53	71
Sant Esteve de la Sarga	68	66	23	24	23	24	0	0	45	42
Sarroca de Bellera	43	27	27	24	26	24	1	0	16	3
Senterada	28	20	17	20	17	20	0	0	11	0
Talarn	110	103	58	58	58	58	0	0	52	45
Torre de Cabdella, la	80	90	65	70	65	70	0	0	15	20
Tremp	231	323	133	219	130	219	3	0	98	104
Pallars Sobirà	876	1031	548	703	537	703	11	0	328	328
Alins	52	91	44	74	44	74	0	0	8	17
Alt Àneu	66	76	50	67	50	67	0	0	16	9
Baix Pallars	106	122	56	82	55	82	1	0	50	40
Espot	43	42	17	36	14	36	3	0	26	6
Esterri d'Àneu	39	50	20	39	19	39	1	0	19	11
Esterri de Cardós	11	16	10	10	10	10	0	0	1	6
Farrera	25	21	18	14	18	14	0	0	7	7
Guingueta i Jou, la	69	70	43	57	43	57	0	0	26	13
Lladorre	54	57	27	30	27	30	0	0	27	27
Llavorsí	41	29	31	23	31	23	0	0	10	6
Rialp	62	65	45	37	43	37	2	0	17	28
Soriguera	65	78	45	50	45	50	0	0	20	28
Sort	154	183	87	103	83	103	4	0	67	80
Tírvia	16	24	8	23	8	23	0	0	8	1
Vall de Cardós, la	73	107	47	58	47	58	0	0	26	49
Pla d'Urgell	2778	2937	926	1253	864	1209	62	44	1852	1684
Barbens	60	50	16	31	15	31	1	0	44	19
Bell-lloc d'Urgell	214	226	80	94	76	85	4	9	134	132
Bellvís	444	474	122	107	121	107	1	0	322	367
Castellnou de Seana	169	157	64	56	61	56	3	0	105	101
Fondarella	45	26	7	7	5	7	2	0	38	19
Golmés	194	164	37	93	35	89	2	4	157	71
Ivars d'Urgell	231	256	108	160	97	153	11	7	123	96
Linyola	253	279	154	181	139	170	15	11	99	98
Miralcamp	167	185	42	89	39	88	3	1	125	96
Mollerussa	45	61	13	19	12	19	1	0	32	42
Palau d'Anglesola, el	134	169	32	103	28	103	4	0	102	66
Poal, el	94	164	28	62	23	59	5	3	66	102
Sidamon	57	78	26	53	25	53	1	0	31	25
Torregrossa	403	312	126	107	118	98	8	9	277	205
Vila-sana	132	157	45	61	44	61	1	0	87	96
Vilanova de Bellpuig	136	179	26	30	26	30	0	0	110	149
Pla de l'Estany	1013	1168	730	897	718	880	12	17	283	271
Banyoles	78	122	57	95	56	95	1	0	21	27
Camós	79	75	53	56	53	55	0	1	26	19
Cornellà de Terri	200	260	151	219	143	210	8	9	49	41
Crespià	52	50	37	34	36	34	1	0	15	16
Esponellà	88	89	62	68	61	67	1	1	26	21
Fontcoberta	55	63	47	47	47	47	0	0	8	16
Palol de Revardit	56	69	37	49	37	48	0	1	19	20
Porqueres	108	114	74	77	74	77	0	0	34	37
Sant Miquel de Campmajor	63	77	45	52	44	50	1	2	18	25
Serinyà	46	48	32	26	32	26	0	0	14	22
Vilademuls	188	201	135	174	135	171	0	3	53	27
Priorat	2917	3325	319	505	311	494	8	11	2598	2820
Arbolí	71	69	7	6	7	6	0	0	64	63
Bellmunt del Priorat	98	109	10	32	10	32	0	0	88	77
Bisbal de Falset, la	52	88	3	8	3	8	0	0	49	80

2.03 Nombre d'expotacions censades amb ramaderia i sense ramaderia.

Municipis	Total 1989	Total 1982	Amb ramaderia: total 1989	Amb ramaderia: total 1982	Amb ramaderia: amb terres 1989	Amb ramaderia: amb terres 1982	Amb ramaderia: sense terres 1989	Amb ramaderia: sense terres 1982	Sense ramaderia 1989	Sense ramaderia 1982
Cabassers	**95**	150	**8**	28	**8**	28	**0**	0	**87**	122
Capçanes	**124**	134	**11**	27	**10**	26	**1**	1	**113**	107
Cornudella de Montsant	**265**	283	**23**	27	**21**	25	**2**	2	**242**	256
Falset	**377**	390	**74**	60	**74**	60	**0**	0	**303**	330
Figuera, la	**80**	130	**10**	12	**10**	12	**0**	0	**70**	118
Gratallops	**120**	129	**15**	9	**13**	7	**2**	2	**105**	120
Guiamets, els	**111**	112	**8**	29	**8**	29	**0**	0	**103**	83
Lloà	**51**	92	**10**	4	**10**	4	**0**	0	**41**	88
Marçà	**218**	227	**20**	28	**20**	28	**0**	0	**198**	199
Margalef	**48**	85	**1**	10	**1**	9	**0**	1	**47**	75
Masroig, el	**170**	167	**10**	8	**10**	8	**0**	0	**160**	159
Molar, el	**152**	177	**4**	15	**4**	15	**0**	0	**148**	162
Morera de Montsant, la	**124**	121	**15**	19	**15**	19	**0**	0	**109**	102
Poboleda	**135**	188	**17**	36	**17**	36	**0**	0	**118**	152
Porrera	**124**	155	**9**	28	**9**	26	**0**	2	**115**	127
Pradell	**155**	130	**15**	29	**15**	28	**0**	1	**140**	101
Torre de Fontaubella, la	**37**	39	**0**	5	**0**	5	**0**	0	**37**	34
Torroja del Priorat	**76**	86	**10**	6	**10**	6	**0**	0	**66**	80
Ulldemolins	**118**	143	**18**	42	**15**	41	**3**	1	**100**	101
Vilella Alta, la	**57**	60	**15**	23	**15**	22	**0**	1	**42**	37
Vilella Baixa, la	**59**	61	**6**	14	**6**	14	**0**	0	**53**	47
Ribera d'Ebre	**3823**	4408	**440**	952	**430**	934	**10**	18	**3383**	3456
Ascó	**305**	364	**62**	124	**62**	124	**0**	0	**243**	240
Benissanet	**183**	203	**29**	82	**28**	80	**1**	2	**154**	121
Flix	**576**	661	**27**	93	**27**	91	**0**	2	**549**	568
Garcia	**239**	230	**21**	33	**21**	33	**0**	0	**218**	197
Ginestar	**199**	207	**17**	50	**17**	50	**0**	0	**182**	157
Miravet	**204**	255	**28**	33	**28**	31	**0**	2	**176**	222
Móra d'Ebre	**357**	408	**38**	65	**37**	63	**1**	2	**319**	343
Móra la Nova	**162**	199	**20**	40	**19**	36	**1**	4	**142**	159
Palma d'Ebre, la	**144**	185	**10**	26	**9**	24	**1**	2	**134**	159
Rasquera	**275**	296	**65**	151	**63**	150	**2**	1	**210**	145
Riba-roja d'Ebre	**296**	372	**29**	23	**28**	23	**1**	0	**267**	349
Tivissa	**676**	750	**51**	135	**48**	133	**3**	2	**625**	615
Torre de l'Espanyol, la	**106**	177	**33**	73	**33**	72	**0**	1	**73**	104
Vinebre	**101**	101	**10**	24	**10**	24	**0**	0	**91**	77
Ripollès	**1180**	1461	**804**	856	**760**	835	**44**	21	**376**	605
Campdevànol	**57**	70	**43**	46	**43**	46	**0**	0	**14**	24
Campelles	**15**	26	**12**	19	**12**	19	**0**	0	**3**	7
Camprodon	**117**	118	**63**	60	**63**	60	**0**	0	**54**	58
Gombrèn	**46**	55	**21**	17	**21**	17	**0**	0	**25**	38
Llanars	**60**	66	**47**	39	**45**	38	**2**	1	**13**	27
Llosses, les	**66**	107	**49**	48	**47**	48	**2**	0	**17**	59
Molló	**62**	74	**42**	56	**42**	56	**0**	0	**20**	18
Montesquiu	**11**	6	**7**	6	**5**	6	**2**	0	**4**	0
Ogassa	**54**	69	**28**	38	**26**	36	**2**	2	**26**	31
Palmerola	**12**	18	**6**	7	**6**	7	**0**	0	**6**	11
Pardines	**27**	38	**21**	22	**21**	22	**0**	0	**6**	16
Planoles	**13**	14	**12**	12	**11**	12	**1**	0	**1**	2
Queralbs	**23**	35	**21**	23	**20**	22	**1**	1	**2**	12
Ribes de Freser	**36**	93	**30**	56	**28**	55	**2**	1	**6**	37
Ripoll	**118**	170	**78**	64	**74**	64	**4**	0	**40**	106
Sant Joan de les Abadesses	**145**	150	**91**	83	**83**	81	**8**	2	**54**	67
Sant Pau de Seguries	**42**	49	**33**	31	**28**	30	**5**	1	**9**	18
Sant Quirze de Besora	**31**	37	**20**	30	**14**	20	**6**	10	**11**	7
Santa Maria de Besora	**45**	44	**32**	29	**28**	28	**4**	1	**13**	15
Setcases	**30**	29	**24**	27	**23**	26	**1**	1	**6**	2
Toses	**38**	38	**22**	23	**22**	23	**0**	0	**16**	15

2.03 Nombre d'expotacions censades amb ramaderia i sense ramaderia.

Municipis	Total 1989	Total 1982	Amb ramaderia total 1989	Amb ramaderia total 1982	Amb ramaderia amb terres 1989	Amb ramaderia amb terres 1982	Amb ramaderia sense terres 1989	Amb ramaderia sense terres 1982	Sense ramaderia 1989	Sense ramaderia 1982
Vallfogona de Ripollès	**44**	69	**35**	46	**34**	45	**1**	1	**9**	23
Vidrà	**20**	24	**13**	19	**13**	19	**0**	0	**7**	5
Vilallonga de Ter	**68**	62	**54**	55	**51**	55	**3**	0	**14**	7
Segarra	**1628**	2036	**668**	854	**611**	775	**57**	79	**960**	1182
Biosca	**72**	95	**44**	53	**42**	53	**2**	0	**28**	42
Cervera	**183**	250	**49**	34	**44**	34	**5**	0	**134**	216
Estaràs	**48**	48	**26**	27	**24**	27	**2**	0	**22**	21
Granyanella	**51**	47	**12**	8	**10**	7	**2**	1	**39**	39
Granyena de Segarra	**45**	41	**9**	10	**8**	10	**1**	0	**36**	31
Guissona	**50**	60	**23**	33	**18**	33	**5**	0	**27**	27
Ivorra	**36**	51	**29**	20	**28**	7	**1**	13	**7**	31
Massoteres	**51**	60	**20**	37	**20**	36	**0**	1	**31**	23
Montoliu de Segarra	**58**	65	**14**	22	**12**	22	**2**	0	**44**	43
Oluges, les	**48**	61	**23**	14	**19**	8	**4**	6	**25**	47
Plans de Sió, els	**129**	120	**51**	59	**49**	57	**2**	2	**78**	61
Ribera d'Ondara	**111**	143	**26**	48	**26**	23	**0**	25	**85**	95
Sanaüja	**100**	82	**27**	31	**25**	31	**2**	0	**73**	51
Sant Guim de Freixenet	**75**	150	**40**	65	**28**	45	**12**	20	**35**	85
Sant Guim de la Plana	**36**	46	**32**	38	**30**	38	**2**	0	**4**	8
Sant Ramon	**63**	98	**39**	70	**37**	66	**2**	4	**24**	28
Talavera	**69**	74	**31**	61	**31**	60	**0**	1	**38**	13
Tarroja de Segarra	**24**	32	**17**	10	**17**	7	**0**	3	**7**	22
Torà	**158**	168	**43**	67	**38**	65	**5**	2	**115**	101
Torreflor	**157**	235	**107**	141	**100**	141	**7**	0	**50**	94
Vallfogona de Riucorb	**64**	110	**6**	6	**5**	5	**1**	1	**58**	104
Segrià	**8146**	8589	**1859**	3362	**1808**	3333	**51**	29	**6287**	5227
Aitona	**296**	317	**27**	51	**26**	49	**1**	2	**269**	266
Alamús, els	**120**	116	**44**	41	**44**	41	**0**	0	**76**	75
Albatàrrec	**102**	96	**8**	8	**6**	8	**2**	0	**94**	88
Alcanó	**80**	73	**9**	10	**9**	10	**0**	0	**71**	63
Alcarràs	**556**	461	**228**	338	**222**	337	**6**	1	**328**	123
Alcoletge	**143**	128	**25**	28	**20**	27	**5**	1	**118**	100
Alfés	**80**	76	**14**	18	**14**	18	**0**	0	**66**	58
Alguaire	**447**	484	**108**	177	**108**	172	**0**	5	**339**	307
Almacelles	**348**	342	**125**	141	**124**	140	**1**	1	**223**	201
Almatret	**90**	80	**30**	45	**27**	43	**3**	2	**60**	35
Almenar	**511**	522	**181**	320	**176**	319	**5**	1	**330**	202
Alpicat	**368**	408	**128**	214	**127**	214	**1**	0	**240**	194
Artesa de Lleida	**139**	169	**20**	63	**19**	63	**1**	0	**119**	106
Aspa	**37**	45	**7**	17	**7**	17	**0**	0	**30**	28
Benavent de Segrià	**125**	131	**36**	46	**36**	45	**0**	1	**89**	85
Corbins	**197**	240	**17**	84	**16**	82	**1**	2	**180**	156
Granja d'Escarp, la	**143**	154	**11**	20	**11**	20	**0**	0	**132**	134
Llardecans	**196**	181	**30**	27	**29**	27	**1**	0	**166**	154
Lleida	**1742**	1946	**368**	1017	**361**	1014	**7**	3	**1374**	929
Maials	**160**	291	**35**	68	**31**	64	**4**	4	**125**	223
Massalcoreig	**148**	142	**15**	27	**14**	27	**1**	0	**133**	115
Montoliu de Lleida	**42**	50	**2**	28	**1**	27	**1**	1	**40**	22
Puigverd de Lleida	**138**	155	**24**	64	**23**	64	**1**	0	**114**	91
Rosselló	**177**	178	**23**	40	**23**	39	**0**	1	**154**	138
Sarroca de Lleida	**137**	143	**43**	41	**43**	41	**0**	0	**94**	102
Seròs	**316**	335	**61**	84	**61**	83	**0**	1	**255**	251
Soses	**256**	214	**52**	41	**52**	40	**0**	1	**204**	173
Sudanell	**104**	152	**4**	14	**3**	14	**1**	0	**100**	138
Sunyer	**56**	64	**13**	9	**8**	7	**5**	2	**43**	55
Torre-serona	**62**	66	**20**	17	**20**	17	**0**	0	**42**	49
Torrebesses	**105**	139	**14**	19	**14**	19	**0**	0	**91**	120

2.03 Nombre d'expotacions censades amb ramaderia i sense ramaderia.

Municipis	Total 1989	Total 1982	Amb ramaderia: total 1989	Amb ramaderia: total 1982	Amb ramaderia: amb terres 1989	Amb ramaderia: amb terres 1982	Amb ramaderia: sense terres 1989	Amb ramaderia: sense terres 1982	Sense ramaderia 1989	Sense ramaderia 1982
Torrefarrera	**152**	156	**14**	41	**13**	41	**1**	0	**138**	115
Torres de Segre	**289**	248	**56**	76	**56**	76	**0**	0	**233**	172
Vilanova de la Barca	**165**	164	**33**	90	**30**	90	**3**	0	**132**	74
Vilanova de Segrià	**119**	123	**34**	38	**34**	38	**0**	0	**85**	85
Selva	**2603**	3457	**957**	1546	**929**	1514	**28**	32	**1646**	1911
Amer (3)	**132**	209	**44**	84	**43**	79	**1**	5	**88**	125
Anglès	**67**	70	**25**	43	**24**	43	**1**	0	**42**	27
Arbúcies	**361**	515	**41**	162	**36**	159	**5**	3	**320**	353
Blanes	**64**	132	**11**	32	**10**	31	**1**	1	**53**	100
Breda	**60**	72	**23**	34	**23**	34	**0**	0	**37**	38
Brunyola	**129**	132	**58**	75	**58**	75	**0**	0	**71**	57
Caldes de Malavella	**183**	236	**78**	119	**76**	119	**2**	0	**105**	117
Cellera de Ter, la	**67**	77	**22**	55	**20**	54	**2**	1	**45**	22
Fogars de Tordera	**93**	99	**24**	31	**24**	31	**0**	0	**69**	68
Hostalric	**18**	31	**1**	4	**1**	4	**0**	0	**17**	27
Lloret de Mar	**26**	50	**4**	6	**3**	6	**1**	0	**22**	44
Maçanet de la Selva	**142**	240	**75**	110	**73**	106	**2**	4	**67**	130
Massanes	**98**	122	**30**	43	**28**	43	**2**	0	**68**	79
Osor	**31**	66	**7**	32	**7**	29	**0**	3	**24**	34
Riells i Viabrea	**52**	64	**18**	20	**18**	20	**0**	0	**34**	44
Riudarenes	**152**	186	**45**	69	**44**	69	**1**	0	**107**	117
Riudellots de la Selva	**73**	100	**59**	81	**59**	78	**0**	3	**14**	19
Sant Feliu de Buixalleu	**173**	198	**65**	81	**65**	81	**0**	0	**108**	117
Sant Hilari Sacalm	**59**	86	**18**	39	**18**	32	**0**	7	**41**	47
Sant Julià del Llor i Bonmatí (3)	**38**	0	**10**	0	**10**	0	**0**	0	**28**	0
Santa Coloma de Farners	**159**	230	**49**	83	**47**	83	**2**	0	**110**	147
Sils	**132**	184	**66**	99	**65**	98	**1**	1	**66**	85
Susqueda	**28**	40	**7**	11	**5**	9	**2**	2	**21**	29
Tossa de Mar	**34**	56	**6**	8	**6**	7	**0**	1	**28**	48
Vidreres	**97**	112	**64**	93	**64**	93	**0**	0	**33**	19
Vilobí d'Onyar	**135**	150	**107**	132	**102**	131	**5**	1	**28**	18
Solsonès	**998**	1097	**627**	733	**582**	705	**45**	28	**371**	364
Castellar de la Ribera	**45**	44	**32**	35	**32**	35	**0**	0	**13**	9
Clariana de Cardener	**37**	38	**25**	28	**24**	28	**1**	0	**12**	10
Coma i la Pedra, la	**93**	121	**38**	107	**35**	103	**3**	4	**55**	14
Guixers	**76**	91	**37**	36	**37**	36	**0**	0	**39**	55
Lladurs	**80**	75	**50**	38	**49**	36	**1**	2	**30**	37
Llobera	**55**	53	**41**	41	**38**	41	**3**	0	**14**	12
Navès	**98**	80	**59**	37	**55**	37	**4**	0	**39**	43
Odèn	**99**	87	**60**	53	**58**	52	**2**	1	**39**	34
Olius	**68**	65	**50**	45	**42**	44	**8**	1	**18**	20
Pinell de Solsonès	**75**	96	**50**	55	**50**	54	**0**	1	**25**	41
Pinós	**88**	97	**61**	73	**58**	73	**3**	0	**27**	24
Riner	**62**	67	**40**	44	**39**	44	**1**	0	**22**	23
Sant Llorenç de Morunys	**30**	34	**21**	29	**16**	28	**5**	1	**9**	5
Solsona	**92**	149	**63**	112	**49**	94	**14**	18	**29**	37
Tarragonès	**3110**	3200	**178**	343	**160**	310	**18**	33	**2932**	2857
Altafulla	**72**	75	**3**	4	**3**	3	**0**	1	**69**	71
Bonastre	**98**	108	**9**	13	**8**	12	**1**	1	**89**	95
Catllar, el	**153**	158	**12**	26	**12**	26	**0**	0	**141**	132
Constantí	**552**	494	**26**	35	**24**	34	**2**	1	**526**	459
Creixell	**36**	31	**3**	2	**3**	2	**0**	0	**33**	29
Garidells, els	**31**	41	**5**	12	**5**	12	**0**	0	**26**	29
Morell, el	**102**	99	**0**	5	**0**	5	**0**	0	**102**	94
Nou de Gaià, la	**34**	34	**2**	5	**1**	3	**1**	2	**32**	29
Pallaresos, els	**24**	35	**2**	7	**2**	7	**0**	0	**22**	28
Perafort	**85**	74	**9**	25	**8**	24	**1**	1	**76**	49

(3) Sant Julià del Llor i Bonmatí s'ha segregat d'Amer.

2.03 Nombre d'expotacions censades amb ramaderia i sense ramaderia.

Municipis	Total		Amb ramaderia: total		Amb ramaderia: amb terres		Amb ramaderia: sense terres		Sense ramaderia	
	1989	1982	**1989**	1982	**1989**	1982	**1989**	1982	**1989**	1982
Pobla de Mafumet, la	**60**	84	**1**	8	**1**	4	**0**	4	**59**	76
Pobla de Montornès, la	**123**	121	**8**	21	**7**	21	**1**	0	**115**	100
Renau	**29**	29	**1**	10	**1**	10	**0**	0	**28**	19
Riera de Gaià, la	**130**	137	**12**	12	**12**	11	**0**	1	**118**	125
Roda de Barà	**77**	86	**9**	18	**8**	15	**1**	3	**68**	68
Salomó	**74**	98	**11**	14	**8**	11	**3**	3	**63**	84
Secuita, la	**88**	97	**12**	7	**10**	6	**2**	1	**76**	90
Tarragona	**275**	311	**17**	23	**15**	14	**2**	9	**258**	288
Torredembarra	**79**	95	**3**	16	**1**	14	**2**	2	**76**	79
Vespella	**91**	88	**7**	12	**7**	12	**0**	0	**84**	76
Vila-seca i Salou	**713**	691	**21**	54	**19**	50	**2**	4	**692**	637
Vilallonga del Camp	**184**	214	**5**	14	**5**	14	**0**	0	**179**	200
Terra Alta	**3127**	3460	**787**	1369	**778**	1351	**9**	18	**2340**	2091
Arnes	**128**	153	**21**	35	**21**	34	**0**	1	**107**	118
Batea	**487**	539	**112**	261	**110**	261	**2**	0	**375**	278
Bot	**200**	241	**96**	164	**96**	159	**0**	5	**104**	77
Caseres	**129**	98	**39**	52	**39**	52	**0**	0	**90**	46
Corbera d'Ebre	**294**	345	**37**	102	**35**	99	**2**	3	**257**	243
Fatarella, la	**203**	223	**127**	156	**127**	155	**0**	1	**76**	67
Gandesa	**422**	485	**65**	158	**64**	156	**1**	2	**357**	327
Horta de Sant Joan	**465**	505	**85**	164	**82**	160	**3**	4	**380**	341
Pinell de Brai, el	**268**	317	**45**	84	**44**	83	**1**	1	**223**	233
Pobla de Massaluca, la	**137**	146	**24**	34	**24**	34	**0**	0	**113**	112
Prat de Comte	**111**	127	**27**	61	**27**	61	**0**	0	**84**	66
Vilalba dels Arcs	**283**	281	**109**	98	**109**	97	**0**	1	**174**	183
Urgell	**2778**	2882	**937**	1135	**882**	1094	**55**	41	**1841**	1747
Agramunt	**248**	214	**109**	91	**101**	86	**8**	5	**139**	123
Anglesola	**182**	203	**88**	114	**82**	111	**6**	3	**94**	89
Belianes	**101**	108	**31**	28	**29**	28	**2**	0	**70**	80
Bellpuig	**312**	246	**67**	88	**61**	85	**6**	3	**245**	158
Castellserà	**161**	171	**85**	99	**84**	99	**1**	0	**76**	72
Ciutadilla	**45**	64	**20**	13	**19**	11	**1**	2	**25**	51
Fuliola, la	**122**	144	**50**	83	**47**	76	**3**	7	**72**	61
Guimerà	**90**	95	**10**	52	**10**	52	**0**	0	**80**	43
Maldà	**126**	101	**23**	7	**23**	7	**0**	0	**103**	94
Montornès de Segarra	**28**	34	**15**	17	**15**	17	**0**	0	**13**	17
Nalec	**32**	36	**3**	13	**3**	13	**0**	0	**29**	23
Omells de Na Gaia, els	**42**	34	**16**	14	**16**	14	**0**	0	**26**	20
Ossó de Sió	**57**	53	**35**	20	**30**	19	**5**	1	**22**	33
Preixana	**114**	121	**36**	75	**34**	75	**2**	0	**78**	46
Puigverd d'Agramunt	**81**	71	**45**	56	**38**	53	**7**	3	**36**	15
Sant Martí de Riucorb	**177**	202	**53**	103	**50**	98	**3**	5	**124**	99
Tàrrega	**392**	470	**87**	117	**84**	113	**3**	4	**305**	353
Tornabous	**156**	141	**83**	75	**78**	70	**5**	5	**73**	66
Vallbona de les Monges	**100**	138	**23**	4	**23**	3	**0**	1	**77**	134
Verdú	**138**	164	**30**	54	**29**	52	**1**	2	**108**	110
Vilagrassa	**74**	72	**28**	12	**26**	12	**2**	0	**46**	60
Val d'Aran	**373**	347	**260**	251	**259**	251	**1**	0	**113**	96
Arres	**9**	12	**7**	8	**7**	8	**0**	0	**2**	4
Bausen	**15**	15	**14**	14	**14**	14	**0**	0	**1**	1
Bòrdes, es	**47**	38	**24**	10	**24**	10	**0**	0	**23**	28
Bossòst	**61**	64	**26**	37	**26**	37	**0**	0	**35**	27
Canejan	**26**	30	**16**	24	**16**	24	**0**	0	**10**	6
Les	**18**	24	**17**	20	**17**	20	**0**	0	**1**	4
Naut Aran	**71**	59	**52**	48	**52**	48	**0**	0	**19**	11
Vielha e Mijaran	**110**	91	**92**	80	**91**	80	**1**	0	**18**	11

2.03 Nombre d'expotacions censades amb ramaderia i sense ramaderia.

Municipis	Total 1989	Total 1982	Amb ramaderia total 1989	Amb ramaderia total 1982	Amb ramaderia amb terres 1989	Amb ramaderia amb terres 1982	Amb ramaderia sense terres 1989	Amb ramaderia sense terres 1982	Sense ramaderia 1989	Sense ramaderia 1982
Vilamòs	**16**	14	**12**	10	**12**	10	**0**	0	**4**	4
Vallès Occidental	**1519**	2190	**584**	767	**516**	737	**68**	30	**935**	1423
Barberà del Vallès	**14**	12	**8**	10	**7**	9	**1**	1	**6**	2
Caldes de Montbui	**176**	313	**75**	65	**68**	63	**7**	2	**101**	248
Castellar del Vallès	**92**	57	**23**	9	**23**	9	**0**	0	**69**	48
Castellbisbal	**122**	89	**23**	23	**21**	22	**2**	1	**99**	66
Cerdanyola del Vallès	**62**	112	**23**	32	**15**	25	**8**	7	**39**	80
Gallifa	**23**	20	**6**	5	**6**	5	**0**	0	**17**	15
Matadepera	**18**	16	**5**	11	**4**	11	**1**	0	**13**	5
Montcada i Reixac	**41**	49	**20**	25	**15**	24	**5**	1	**21**	24
Palau de Plegamans	**74**	132	**48**	105	**44**	103	**4**	2	**26**	27
Polinyà	**45**	57	**16**	31	**16**	30	**0**	1	**29**	26
Rellinars	**39**	45	**7**	7	**6**	7	**1**	0	**32**	38
Ripollet	**13**	33	**4**	18	**3**	16	**1**	2	**9**	15
Rubí	**54**	60	**23**	11	**18**	10	**5**	1	**31**	49
Sabadell	**91**	184	**49**	104	**42**	101	**7**	3	**42**	80
Sant Cugat del Vallès	**69**	197	**25**	69	**17**	66	**8**	3	**44**	128
Sant Llorenç Savall	**41**	35	**18**	14	**18**	14	**0**	0	**23**	21
Sant Quirze del Vallès	**25**	46	**7**	11	**6**	11	**1**	0	**18**	35
Santa Perpètua de Mogoda	**117**	144	**49**	85	**46**	83	**3**	2	**68**	59
Sentmenat	**139**	178	**46**	52	**43**	51	**3**	1	**93**	126
Terrassa	**99**	225	**52**	4	**44**	4	**8**	0	**47**	221
Ullastrell	**78**	99	**22**	38	**22**	36	**0**	2	**56**	61
Vacarisses	**35**	44	**9**	6	**8**	5	**1**	1	**26**	38
Viladecavalls	**52**	43	**26**	32	**24**	32	**2**	0	**26**	11
Vallès Oriental	**3312**	4039	**1378**	2217	**1303**	2151	**75**	66	**1934**	1822
Aiguafreda	**11**	10	**4**	5	**4**	5	**0**	0	**7**	5
Ametlla del Vallès, l'	**111**	118	**41**	51	**40**	51	**1**	0	**70**	67
Bigues i Riells	**138**	147	**57**	69	**48**	69	**9**	0	**81**	78
Campins	**38**	46	**12**	17	**12**	17	**0**	0	**26**	29
Canovelles	**46**	63	**30**	41	**27**	40	**3**	1	**16**	22
Cànoves	**137**	141	**52**	76	**47**	76	**5**	0	**85**	65
Cardedeu	**73**	114	**30**	69	**27**	66	**3**	3	**43**	45
Castellcir	**34**	40	**17**	25	**15**	22	**2**	3	**17**	15
Castellterçol	**64**	89	**38**	58	**32**	51	**6**	7	**26**	31
Fogars de Montclús	**93**	101	**40**	50	**40**	50	**0**	0	**53**	51
Franqueses del Vallès, les	**169**	226	**114**	175	**108**	158	**6**	17	**55**	51
Garriga, la	**67**	84	**22**	33	**20**	33	**2**	0	**45**	51
Granera	**21**	33	**5**	11	**5**	11	**0**	0	**16**	22
Granollers	**113**	196	**72**	150	**71**	148	**1**	2	**41**	46
Gualba	**80**	108	**22**	56	**22**	56	**0**	0	**58**	52
Llagosta, la	**3**	6	**1**	4	**1**	3	**0**	1	**2**	2
Lliçà d'Amunt	**152**	142	**71**	105	**69**	104	**2**	1	**81**	37
Lliçà de Vall	**41**	51	**26**	40	**26**	40	**0**	0	**15**	11
Llinars del Vallès	**114**	162	**52**	117	**50**	117	**2**	0	**62**	45
Martorelles	**30**	45	**11**	14	**10**	10	**1**	4	**19**	31
Mollet del Vallès	**50**	61	**28**	43	**28**	43	**0**	0	**22**	18
Montmany-Figaró	**36**	53	**7**	12	**7**	12	**0**	0	**29**	41
Montmeló	**13**	23	**8**	19	**8**	19	**0**	0	**5**	4
Montornès del Vallès (4)	**67**	116	**18**	48	**17**	48	**1**	0	**49**	68
Montseny	**54**	65	**33**	35	**32**	34	**1**	1	**21**	30
Parets del Vallès	**64**	87	**36**	50	**33**	46	**3**	4	**28**	37
Roca del Vallès, la (4)	**239**	333	**97**	198	**89**	197	**8**	1	**142**	135
Sant Antoni de Vilamajor	**76**	109	**46**	85	**44**	85	**2**	0	**30**	24
Sant Celoni	**214**	275	**30**	67	**30**	62	**0**	5	**184**	208
Sant Esteve de Palautordera	**89**	114	**48**	71	**47**	68	**1**	3	**41**	43
Sant Feliu de Codines	**63**	78	**13**	22	**13**	21	**0**	1	**50**	56

(4) Vilanova del Vallès s'ha segregat de Montornès del Vallès i la Roca del Vallès.

2.03 Nombre d'expotacions censades amb ramaderia i sense ramaderia.

			Amb ramaderia							
	Total		total		amb terres		sense terres		Sense ramaderia	
Municipis	**1989**	1982	**1989**	1982	**1989**	1982	**1989**	1982	**1989**	1982
Sant Fost de Campsentelles	**40**	60	**13**	30	**11**	19	**2**	11	**27**	30
Sant Pere de Vilamajor	**102**	110	**47**	55	**46**	55	**1**	0	**55**	55
Sant Quirze Safaja	**28**	31	**7**	13	**7**	12	**0**	1	**21**	18
Santa Eulàlia de Ronçana	**139**	131	**65**	81	**57**	81	**8**	0	**74**	50
Santa Maria de Martorelles	**24**	31	**4**	3	**4**	3	**0**	0	**20**	28
Santa Maria de Palautordera	**156**	205	**59**	110	**58**	110	**1**	0	**97**	95
Tagamanent	**20**	23	**3**	3	**2**	3	**1**	0	**17**	20
Vallgorguina	**138**	139	**41**	59	**40**	59	**1**	0	**97**	80
Vallromanes	**43**	58	**19**	38	**19**	38	**0**	0	**24**	20
Vilalba Sasserra	**15**	15	**6**	9	**6**	9	**0**	0	**9**	6
Vilanova del Vallès (4)	**107**	0	**33**	0	**31**	0	**2**	0	**74**	0
Catalunya	**113555**	127285	**32170**	47568	**30691**	46375	**1479**	1193	**81385**	79717

(4) Vilanova del Vallès s'ha segregat de Montornès del Vallès i la Roca del Vallès.

2.04 Ramaderia. Nombre de caps de bestiar. (1/4).

	Bovins									
	vaques				d'altres					
	de llet		d'altres		de 24 mesos i més		de 12 a menys de 24 mesos		menys de 12 mesos	
Municipis	**1989**	1982	**1989**	1982	**1989**	1982	**1989**	1982	**1989**	1982
Alt Camp	**40**	51	**0**	355	**0**	1	**6**	12	**1172**	180
Aiguamúrcia	**0**	0	**0**	0	**0**	0	**0**	0	**0**	0
Alcover	**1**	0	**0**	5	**0**	1	**6**	10	**0**	0
Alió	**0**	0	**0**	0	**0**	0	**0**	0	**0**	0
Bràfim	**0**	0	**0**	0	**0**	0	**0**	0	**145**	0
Cabra del Camp	**0**	0	**0**	0	**0**	0	**0**	0	**650**	100
Figuerola del Camp	**0**	0	**0**	0	**0**	0	**0**	0	**0**	0
Masllorenç	**0**	0	**0**	0	**0**	0	**0**	0	**0**	0
Masó, la	**0**	0	**0**	0	**0**	0	**0**	0	**0**	0
Milà, el	**0**	0	**0**	0	**0**	0	**0**	0	**0**	0
Mont-ral	**0**	6	**0**	0	**0**	0	**0**	0	**17**	0
Montferri	**0**	0	**0**	0	**0**	0	**0**	1	**0**	0
Nulles	**0**	0	**0**	0	**0**	0	**0**	0	**0**	0
Pla de Santa Maria, el	**0**	0	**0**	0	**0**	0	**0**	1	**0**	0
Pont d'Armentera, el	**0**	0	**0**	0	**0**	0	**0**	0	**0**	0
Puigpelat	**0**	0	**0**	0	**0**	0	**0**	0	**0**	0
Querol	**0**	0	**0**	0	**0**	0	**0**	0	**0**	0
Riba, la	**0**	0	**0**	0	**0**	0	**0**	0	**0**	0
Rodonyà	**0**	0	**0**	350	**0**	0	**0**	0	**240**	0
Rourell, el	**0**	0	**0**	0	**0**	0	**0**	0	**0**	0
Vallmoll	**0**	0	**0**	0	**0**	0	**0**	0	**0**	0
Valls	**1**	5	**0**	0	**0**	0	**0**	0	**120**	80
Vila-rodona	**38**	40	**0**	0	**0**	0	**0**	0	**0**	0
Vilabella	**0**	0	**0**	0	**0**	0	**0**	0	**0**	0
Alt Empordà	**12098**	12539	**2647**	2113	**1453**	2524	**3308**	3030	**22564**	11209
Agullana	**55**	49	**47**	16	**10**	500	**26**	0	**46**	5
Albanyà	**17**	21	**133**	108	**19**	10	**5**	17	**21**	159
Armentera, l'	**0**	16	**0**	0	**0**	0	**0**	0	**0**	0
Avinyonet de Puigventós	**221**	140	**26**	17	**4**	1	**42**	18	**154**	134
Bàscara	**162**	282	**3**	0	**15**	66	**294**	121	**733**	120
Biure	**4**	42	**0**	1	**0**	0	**0**	0	**140**	45
Boadella d'Empordà	**6**	21	**0**	0	**0**	0	**5**	0	**15**	0
Borrassà	**109**	160	**15**	0	**417**	17	**452**	19	**710**	926
Cabanelles	**306**	377	**30**	13	**16**	40	**63**	25	**73**	50
Cabanes	**335**	303	**34**	15	**5**	42	**60**	21	**2267**	777
Cadaqués	**0**	0	**0**	20	**0**	0	**0**	0	**0**	0
Cantallops	**65**	97	**48**	5	**1**	0	**4**	0	**116**	102
Capmany	**0**	34	**7**	4	**0**	6	**0**	6	**40**	7
Castelló d'Empúries	**840**	982	**1256**	225	**42**	118	**253**	346	**520**	808
Cistella	**691**	426	**18**	0	**6**	126	**137**	5	**640**	19
Colera	**0**	0	**0**	0	**0**	0	**0**	0	**0**	0
Darnius	**4**	50	**14**	122	**1**	137	**0**	134	**3**	182
Escala, l'	**162**	77	**36**	56	**10**	10	**37**	18	**82**	36
Espolla	**0**	0	**0**	250	**210**	25	**120**	0	**50**	0
Far d'Empordà, el	**347**	295	**29**	22	**21**	30	**47**	44	**475**	44
Figueres	**451**	418	**6**	2	**76**	24	**143**	599	**610**	402
Fortià	**177**	146	**12**	100	**2**	1	**5**	27	**1648**	654
Garrigàs	**222**	342	**0**	22	**4**	41	**33**	100	**380**	388
Garriguella	**109**	72	**0**	20	**22**	10	**27**	0	**10**	350
Jonquera, la	**22**	81	**235**	296	**6**	90	**33**	5	**12**	0
Lladó	**385**	205	**29**	0	**91**	6	**74**	26	**452**	36
Llançà	**0**	0	**0**	0	**0**	0	**0**	0	**0**	10
Llers	**163**	135	**6**	24	**13**	12	**51**	17	**60**	17
Maçanet de Cabrenys	**34**	60	**6**	44	**0**	1	**0**	29	**19**	7
Masarac	**254**	178	**0**	0	**66**	46	**55**	21	**692**	12
Mollet de Peralada	**49**	15	**3**	0	**0**	5	**50**	84	**131**	111
Navata	**407**	342	**96**	4	**43**	41	**51**	47	**887**	255

2.04 Ramaderia. Nombre de caps de bestiar. (1/4).

	Bovins									
	vaques				d'altres					
	de llet		d'altres		de 24 mesos i més		de 12 a menys de 24 mesos		menys de 12 mesos	
Municipis	**1989**	1982	**1989**	1982	**1989**	1982	**1989**	1982	**1989**	1982
Ordis	**376**	307	**1**	4	**86**	6	**147**	64	**130**	238
Palau de Santa Eulàlia	**134**	143	**36**	0	**0**	33	**0**	22	**135**	50
Palau-saverdera	**178**	139	**0**	48	**7**	34	**66**	61	**55**	61
Pau	**223**	213	**0**	17	**12**	4	**18**	30	**110**	24
Pedret i Marzà	**291**	289	**97**	56	**2**	23	**0**	35	**530**	568
Peralada	**1767**	1540	**292**	93	**37**	259	**438**	231	**1152**	559
Pont de Molins	**0**	30	**0**	0	**0**	0	**0**	0	**400**	5
Pontós	**143**	112	**0**	53	**1**	5	**46**	0	**456**	345
Port de la Selva, el	**0**	0	**0**	0	**0**	0	**0**	0	**0**	0
Portbou	**0**	0	**0**	0	**0**	0	**0**	0	**0**	0
Rabós	**38**	43	**27**	25	**4**	16	**18**	1	**570**	15
Riumors	**251**	351	**0**	100	**9**	34	**59**	94	**807**	241
Roses	**0**	13	**20**	68	**27**	0	**0**	8	**6**	36
Sant Climent Sescebes	**0**	10	**0**	0	**0**	0	**0**	0	**96**	0
Sant Llorenç de la Muga	**48**	45	**0**	3	**8**	1	**6**	4	**7**	8
Sant Miquel de Fluvià	**121**	40	**5**	0	**5**	2	**0**	0	**131**	0
Sant Mori	**36**	49	**0**	0	**0**	1	**15**	0	**25**	76
Sant Pere Pescador	**15**	132	**10**	4	**8**	38	**17**	10	**280**	148
Santa Llogaia d'Àlguema	**26**	16	**0**	3	**1**	1	**0**	0	**37**	2
Saus	**150**	204	**0**	16	**0**	0	**63**	2	**80**	67
Selva de Mar, la	**0**	0	**0**	0	**0**	0	**0**	0	**50**	0
Siurana	**245**	295	**0**	15	**20**	34	**48**	1	**406**	153
Terrades	**125**	127	**0**	19	**2**	189	**26**	27	**834**	49
Torroella de Fluvià	**386**	600	**0**	10	**22**	65	**0**	27	**492**	358
Vajol, la	**0**	0	**0**	0	**0**	0	**0**	0	**0**	0
Ventalló	**195**	374	**12**	21	**1**	31	**14**	43	**817**	91
Vila-sacra	**152**	349	**0**	105	**2**	39	**43**	35	**581**	211
Vilabertran	**73**	34	**0**	1	**1**	6	**8**	0	**242**	204
Viladamat	**209**	461	**14**	46	**28**	72	**48**	56	**96**	125
Vilafant	**213**	227	**0**	0	**3**	28	**28**	57	**503**	305
Vilajuïga	**2**	21	**0**	3	**0**	0	**0**	0	**554**	710
Vilamacolum	**376**	301	**0**	9	**22**	89	**64**	210	**887**	0
Vilamalla	**116**	317	**0**	3	**7**	55	**11**	215	**319**	404
Vilamaniscle	**0**	0	**0**	0	**0**	0	**0**	0	**0**	0
Vilanant	**420**	314	**9**	3	**5**	44	**41**	57	**790**	491
Vilaür	**192**	77	**35**	2	**33**	10	**17**	11	**0**	9
Alt Penedès	**241**	166	**2**	262	**58**	68	**151**	512	**2772**	2356
Avinyonet del Penedès	**0**	4	**0**	0	**0**	1	**122**	0	**0**	75
Cabanyes, les	**0**	0	**0**	0	**0**	0	**0**	0	**0**	0
Castellví de la Marca	**0**	0	**0**	0	**0**	0	**12**	0	**608**	89
Font-rubí	**15**	2	**0**	4	**0**	0	**0**	0	**62**	118
Gelida	**0**	0	**0**	0	**0**	0	**0**	30	**14**	80
Granada, la	**30**	8	**0**	0	**15**	0	**0**	0	**50**	50
Mediona	**0**	0	**0**	0	**0**	0	**0**	0	**50**	945
Olèrdola	**0**	1	**0**	0	**0**	0	**6**	1	**0**	0
Pacs del Penedès	**0**	0	**0**	0	**0**	0	**0**	10	**5**	0
Pla del Penedès, el	**0**	1	**0**	0	**0**	0	**0**	0	**0**	203
Pontons	**0**	0	**0**	0	**0**	0	**0**	0	**0**	0
Puigdàlber	**0**	0	**0**	0	**0**	0	**0**	0	**0**	0
Sant Cugat Sesgarrigues	**0**	0	**0**	0	**0**	0	**0**	0	**0**	0
Sant Llorenç d'Hortons	**0**	0	**0**	207	**0**	0	**0**	425	**800**	0
Sant Martí Sarroca	**35**	36	**2**	1	**2**	0	**0**	20	**300**	291
Sant Pere de Riudebitlles	**0**	0	**0**	0	**0**	0	**0**	0	**0**	0
Sant Quintí de Mediona	**13**	19	**0**	0	**1**	1	**5**	7	**12**	44
Sant Sadurní d'Anoia	**0**	0	**0**	0	**0**	0	**0**	0	**0**	0
Santa Fe del Penedès	**0**	0	**0**	0	**0**	0	**0**	0	**0**	0
Santa Margarida i els Monjos	**12**	0	**0**	0	**0**	4	**0**	0	**115**	30
Subirats	**50**	6	**0**	0	**2**	0	**0**	0	**0**	16

2.04 Ramaderia. Nombre de caps de bestiar. (1/4).

	Bovins									
	vaques				d'altres					
	de llet		d'altres		de 24 mesos i més		de 12 a menys de 24 mesos		menys de 12 mesos	
Municipis	1989	1982	1989	1982	1989	1982	1989	1982	1989	1982
Torrelavit	1	0	0	0	0	4	0	0	52	30
Torrelles de Foix	35	7	0	0	37	0	6	2	4	15
Vilafranca del Penedès	30	67	0	0	0	0	0	5	240	150
Vilobí del Penedès	20	15	0	50	1	58	0	12	460	220
Alt Urgell	9900	8512	1427	692	1445	1308	1902	1042	4174	2070
Alàs i Cerc	694	696	29	201	127	1	166	37	194	166
Aristot i Toloriu	212	277	64	38	113	17	34	41	67	29
Arsèguel	82	68	0	0	6	1	14	2	9	6
Bassella	248	119	1	0	39	11	36	3	38	1
Cabó	425	279	99	31	24	108	109	0	78	0
Cava	139	44	46	6	46	1	31	4	33	10
Coll de Nargó	431	269	153	48	27	58	145	16	104	185
Estamariu	241	195	37	1	37	41	61	30	47	11
Fígols i Alinyà	226	295	63	113	36	18	51	15	199	0
Josa i Tuixén	112	182	30	0	10	0	20	18	657	654
Montferrer i Castellbò	1309	1036	87	34	138	223	313	103	232	32
Oliana	276	165	21	0	11	16	39	54	282	134
Organyà	362	343	0	38	20	131	54	0	42	350
Peramola	421	287	4	7	16	8	66	92	64	55
Ribera d'Urgellet	2116	1686	133	42	373	346	349	312	1702	130
Seu d'Urgell, la	1329	1137	86	34	232	81	230	145	217	228
Valls d'Aguilar, les	533	473	269	66	72	103	78	67	72	21
Valls del Valira, les	621	760	297	33	102	113	85	102	116	58
Vansa i Fórnols, la	123	201	8	0	16	31	21	1	21	0
Alta Ribagorça	101	209	1917	1617	55	52	313	68	658	130
Barruera	1	65	721	594	9	17	86	22	47	38
Pont de Suert, el	92	141	903	803	36	29	186	35	582	69
Vilaller	8	3	293	220	10	6	41	11	29	23
Anoia	305	177	63	43	94	28	103	231	5149	2041
Argençola	0	0	0	0	0	0	0	5	0	0
Bellprat	0	0	0	0	0	0	0	0	0	0
Bruc, el	25	0	0	0	1	12	16	0	0	0
Cabrera d'Igualada	0	0	0	0	0	4	0	200	0	0
Calaf	60	0	0	0	1	0	62	0	20	0
Calonge de Segarra	23	30	0	0	8	10	2	4	6	11
Capellades	0	0	0	0	0	0	0	0	0	25
Carme	0	0	0	0	0	0	0	0	0	0
Castellfollit de Riubregós	0	5	0	12	0	0	0	12	0	0
Castellolí	0	0	0	0	0	0	0	0	0	0
Copons	0	0	0	0	0	0	0	0	0	0
Hostalets de Pierola, els	0	0	0	0	0	0	0	0	0	0
Igualada	0	14	0	0	0	0	0	0	0	4
Jorba	0	0	0	0	0	0	0	0	0	0
Llacuna, la	20	0	20	0	0	0	0	0	175	0
Masquefa	24	20	0	0	1	0	0	0	4020	1610
Molsosa, la	0	0	0	0	0	0	0	0	190	0
Montmaneu	0	0	0	0	0	0	0	0	0	0
Òdena	0	0	0	0	0	0	0	0	288	75
Orpí	0	0	0	0	0	0	0	0	0	0
Piera	0	5	0	0	0	0	0	0	120	2
Pobla de Claramunt, la	30	7	0	0	1	0	17	3	10	13
Prats de Rei, els	2	3	0	0	0	0	0	0	0	3
Pujalt	0	0	0	0	0	0	0	0	0	0
Rubió	2	0	0	0	0	0	0	0	5	20
Sant Martí de Tous	0	0	0	0	0	0	0	0	160	229
Sant Martí Sesgueioles	8	27	0	0	8	0	0	0	7	20
Sant Pere Sallavinera	0	0	0	0	0	0	0	0	0	0

2.04 Ramaderia. Nombre de caps de bestiar. (1/4).

	Bovins									
	vaques				d'altres					
	de llet		d'altres		de 24 mesos i més		de 12 a menys de 24 mesos		menys de 12 mesos	
Municipis	**1989**	1982	**1989**	1982	**1989**	1982	**1989**	1982	**1989**	1982
Santa Margarida de Montbui	**88**	63	**0**	31	**73**	2	**0**	7	**6**	2
Santa Maria de Miralles	**0**	0	**0**	0	**0**	0	**0**	0	**0**	0
Torre de Claramunt, la	**0**	0	**0**	0	**0**	0	**0**	0	**0**	17
Vallbona d'Anoia	**0**	0	**0**	0	**0**	0	**0**	0	**0**	0
Veciana	**0**	0	**20**	0	**0**	0	**0**	0	**120**	0
Vilanova del Camí	**23**	3	**23**	0	**1**	0	**6**	0	**22**	10
Bages	**1920**	1648	**630**	228	**378**	633	**2434**	1077	**23826**	12453
Aguilar de Segarra	**0**	0	**0**	0	**0**	0	**0**	0	**20**	0
Artés	**46**	111	**0**	0	**10**	16	**60**	7	**2197**	2097
Avinyó	**152**	182	**10**	0	**11**	51	**78**	9	**946**	524
Balsareny	**74**	69	**1**	2	**0**	6	**6**	15	**707**	244
Calders	**48**	52	**10**	8	**0**	11	**14**	0	**609**	374
Callús	**0**	0	**0**	0	**0**	0	**0**	0	**268**	50
Cardona	**25**	11	**70**	27	**4**	0	**0**	0	**1863**	562
Castellbell i el Vilar	**0**	0	**0**	0	**0**	0	**0**	0	**0**	0
Castellfollit del Boix	**0**	9	**8**	0	**1**	0	**0**	0	**283**	54
Castellgalí	**20**	18	**0**	0	**1**	0	**0**	13	**402**	110
Castellnou de Bages	**0**	0	**15**	0	**4**	0	**0**	0	**39**	0
Estany, l'	**28**	35	**63**	0	**14**	78	**31**	18	**120**	41
Fonollosa	**14**	16	**12**	0	**0**	0	**0**	130	**1579**	915
Gaià	**79**	62	**48**	2	**3**	6	**6**	14	**1026**	404
Manresa	**52**	190	**0**	0	**0**	2	**23**	56	**2076**	1583
Marganell	**0**	3	**0**	0	**0**	0	**0**	0	**600**	80
Moià	**427**	297	**221**	72	**198**	297	**279**	347	**667**	712
Monistrol de Calders	**0**	0	**6**	0	**1**	0	**0**	0	**0**	15
Monistrol de Montserrat	**2**	0	**0**	0	**0**	0	**0**	0	**13**	0
Mura	**0**	0	**0**	2	**0**	0	**0**	0	**0**	10
Navarcles	**0**	11	**0**	0	**0**	0	**0**	0	**0**	100
Navàs	**12**	16	**0**	3	**0**	0	**0**	25	**393**	111
Pont de Vilomara i Rocafort, el	**0**	8	**12**	0	**6**	10	**32**	10	**40**	15
Rajadell	**1**	0	**0**	0	**0**	4	**0**	101	**588**	110
Sallent	**293**	74	**6**	6	**23**	38	**1444**	1	**1560**	1535
Sant Feliu Sasserra	**169**	222	**53**	29	**47**	43	**173**	13	**154**	54
Sant Fruitós de Bages	**164**	33	**0**	0	**8**	1	**39**	20	**1602**	420
Sant Joan de Vilatorrada	**18**	22	**0**	5	**0**	0	**0**	0	**393**	408
Sant Mateu de Bages	**19**	10	**24**	0	**7**	0	**1**	0	**2099**	887
Sant Salvador de Guardiola	**31**	23	**0**	0	**0**	0	**0**	0	**235**	68
Sant Vicenç de Castellet	**0**	1	**0**	2	**0**	0	**0**	0	**375**	0
Santa Maria d'Oló	**213**	117	**56**	70	**38**	68	**248**	30	**403**	10
Santpedor	**33**	50	**15**	0	**2**	1	**0**	238	**2369**	848
Súria	**0**	4	**0**	0	**0**	0	**0**	30	**200**	12
Talamanca	**0**	2	**0**	0	**0**	1	**0**	0	**0**	100
Baix Camp	**24**	90	**0**	1	**21**	7	**0**	76	**1308**	679
Albiol, l'	**0**	0	**0**	0	**0**	0	**0**	50	**0**	150
Aleixar, l'	**0**	0	**0**	0	**0**	0	**0**	0	**0**	0
Alforja	**0**	7	**0**	0	**0**	0	**0**	2	**0**	0
Almoster	**0**	0	**0**	0	**0**	0	**0**	0	**0**	0
Argentera, l'	**0**	0	**0**	0	**0**	2	**0**	0	**0**	0
Borges del Camp, les	**0**	0	**0**	0	**0**	0	**0**	0	**0**	0
Botarell	**0**	0	**0**	0	**0**	0	**0**	0	**700**	250
Cambrils	**0**	0	**0**	0	**0**	0	**0**	0	**0**	0
Capafonts	**0**	0	**0**	0	**0**	0	**0**	0	**0**	0
Castellvell del Camp	**0**	0	**0**	0	**0**	0	**0**	0	**0**	0
Colldejou	**0**	0	**0**	0	**0**	0	**0**	0	**0**	0
Duesaigües	**0**	0	**0**	0	**0**	0	**0**	0	**0**	0
Febró, la	**0**	0	**0**	0	**0**	0	**0**	0	**0**	0
Maspujols	**0**	0	**0**	0	**0**	0	**0**	0	**0**	0
Mont-roig del Camp	**0**	0	**0**	0	**0**	0	**0**	0	**0**	0

2.04 Ramaderia. Nombre de caps de bestiar. (1/4).

Municipis	Bovins									
	vaques				d'altres					
	de llet		d'altres		de 24 mesos i més		de 12 a menys de 24 mesos		menys de 12 mesos	
	1989	1982	**1989**	1982	**1989**	1982	**1989**	1982	**1989**	1982
Montbrió del Camp	**0**	0	**0**	0	**0**	0	**0**	0	**0**	0
Prades	**0**	0	**0**	0	**0**	0	**0**	0	**0**	0
Pratdip	**0**	0	**0**	0	**0**	0	**0**	0	**0**	0
Reus	**24**	39	**0**	0	**21**	3	**0**	24	**600**	269
Riudecanyes	**0**	0	**0**	0	**0**	0	**0**	0	**0**	0
Riudecols	**0**	0	**0**	0	**0**	0	**0**	0	**0**	0
Riudoms	**0**	32	**0**	1	**0**	1	**0**	0	**8**	0
Selva del Camp, la	**0**	12	**0**	0	**0**	1	**0**	0	**0**	10
Vandellòs	**0**	0	**0**	0	**0**	0	**0**	0	**0**	0
Vilanova d'Escornalbou	**0**	0	**0**	0	**0**	0	**0**	0	**0**	0
Vilaplana	**0**	0	**0**	0	**0**	0	**0**	0	**0**	0
Vinyols i els Arcs	**0**	0	**0**	0	**0**	0	**0**	0	**0**	0
Baix Ebre	**802**	829	**267**	336	**265**	711	**602**	689	**1933**	1712
Aldea, l' (1)	**22**	0	**5**	0	**0**	0	**6**	0	**612**	0
Aldover	**0**	8	**0**	0	**0**	30	**30**	32	**120**	0
Alfara de Carles	**0**	0	**195**	125	**48**	25	**75**	50	**125**	0
Ametlla de Mar, l'	**1**	0	**1**	2	**40**	30	**13**	0	**0**	0
Benifallet	**10**	10	**0**	0	**0**	0	**0**	0	**10**	8
Camarles	**35**	36	**0**	0	**0**	20	**111**	23	**107**	27
Deltebre	**93**	117	**9**	7	**31**	42	**170**	24	**328**	792
Paüls	**0**	0	**0**	0	**0**	0	**0**	0	**0**	0
Perelló, el	**5**	20	**0**	10	**1**	30	**0**	11	**127**	80
Roquetes	**177**	57	**25**	0	**101**	10	**25**	13	**42**	20
Sant Jaume d'Enveja	**32**	53	**10**	3	**1**	4	**45**	80	**77**	88
Tivenys	**0**	8	**0**	0	**0**	0	**0**	6	**0**	14
Tortosa (1)	**427**	517	**12**	189	**43**	519	**127**	449	**385**	673
Xerta	**0**	3	**10**	0	**0**	1	**0**	1	**0**	10
Baix Empordà	**6699**	8367	**249**	1017	**496**	1203	**1794**	1739	**11913**	5774
Albons	**156**	166	**0**	9	**4**	18	**44**	40	**275**	122
Begur	**50**	95	**0**	35	**6**	6	**4**	6	**8**	54
Bellcaire d'Empordà	**150**	203	**63**	59	**23**	98	**154**	33	**74**	14
Bisbal d'Empordà, la	**152**	207	**0**	14	**9**	13	**7**	22	**1011**	255
Calonge	**71**	142	**0**	3	**0**	22	**25**	11	**0**	0
Castell-Platja d'Aro	**56**	186	**0**	23	**0**	26	**13**	42	**16**	15
Colomers	**62**	100	**0**	0	**0**	20	**0**	1	**8**	0
Corçà	**310**	395	**46**	12	**38**	32	**161**	56	**452**	260
Cruïlles,Monells i S.Sadurní H.	**550**	584	**10**	217	**53**	30	**100**	201	**3232**	710
Foixà	**373**	294	**0**	15	**1**	76	**104**	6	**194**	83
Fontanilles	**320**	280	**0**	27	**24**	1	**75**	48	**193**	303
Forallac	**373**	417	**15**	33	**42**	23	**286**	147	**554**	384
Garrigoles	**43**	65	**0**	4	**9**	42	**0**	35	**362**	31
Gualta	**12**	54	**0**	4	**0**	2	**0**	11	**235**	1064
Jafre	**90**	173	**0**	22	**0**	26	**21**	41	**335**	233
Mont-ras	**91**	234	**14**	0	**2**	28	**15**	10	**42**	31
Palafrugell	**368**	512	**21**	22	**20**	161	**86**	3	**205**	79
Palamós	**66**	56	**0**	4	**8**	1	**28**	0	**37**	0
Palau-sator	**353**	345	**0**	6	**43**	20	**88**	22	**68**	97
Pals	**279**	547	**0**	132	**40**	12	**19**	38	**176**	90
Parlavà	**364**	420	**23**	62	**0**	44	**103**	185	**138**	366
Pera, la	**286**	267	**11**	22	**1**	19	**74**	57	**120**	124
Regencós	**21**	99	**0**	0	**0**	4	**1**	0	**21**	37
Rupià	**18**	133	**0**	14	**0**	3	**3**	23	**620**	290
Sant Feliu de Guíxols	**0**	0	**0**	0	**0**	0	**0**	0	**0**	105
Santa Cristina d'Aro	**173**	167	**9**	3	**11**	30	**46**	17	**114**	58
Serra de Daró	**60**	196	**13**	33	**2**	70	**19**	45	**1786**	2
Tallada d'Empordà, la	**783**	616	**0**	69	**45**	132	**165**	245	**459**	211
Torrent	**59**	146	**0**	25	**0**	2	**6**	31	**157**	189

(1) L'Aldea s'ha segregat de Tortosa.

2.04 Ramaderia. Nombre de caps de bestiar. (1/4).

Municipis	Bovins									
	vaques				d'altres					
	de llet		d'altres		de 24 mesos i més		de 12 a menys de 24 mesos		menys de 12 mesos	
	1989	1982	**1989**	1982	**1989**	1982	**1989**	1982	**1989**	1982
Torroella de Montgrí	**265**	328	**0**	116	**11**	32	**41**	44	**347**	233
Ullà	**109**	78	**2**	21	**9**	2	**28**	10	**321**	70
Ullastret	**249**	225	**21**	5	**32**	55	**47**	57	**45**	20
Ultramort	**170**	262	**0**	0	**0**	56	**18**	180	**155**	28
Vall-llobrega	**19**	46	**0**	4	**0**	12	**0**	2	**0**	5
Verges	**163**	271	**0**	1	**56**	78	**13**	67	**53**	91
Vilopriu	**35**	58	**1**	1	**7**	7	**0**	3	**100**	120
Baix Llobregat	**298**	426	**8**	6	**24**	118	**553**	930	**2343**	885
Abrera	**221**	212	**0**	0	**24**	105	**19**	471	**1236**	35
Begues	**3**	6	**0**	0	**0**	0	**0**	0	**0**	0
Castelldefels	**0**	0	**0**	0	**0**	0	**3**	0	**0**	0
Castellví de Rosanes	**0**	0	**0**	0	**0**	0	**0**	0	**0**	0
Cervelló	**0**	0	**0**	0	**0**	0	**0**	0	**0**	0
Collbató	**0**	0	**0**	0	**0**	0	**0**	0	**0**	0
Corbera de Llobregat	**0**	0	**0**	0	**0**	0	**0**	0	**0**	0
Cornellà de Llobregat	**12**	44	**0**	0	**0**	3	**4**	0	**2**	14
Esparreguera	**0**	0	**0**	0	**0**	0	**0**	0	**150**	110
Gavà	**7**	9	**0**	0	**0**	3	**3**	0	**0**	30
Martorell	**0**	0	**0**	0	**0**	0	**0**	0	**0**	0
Molins de Rei	**0**	14	**0**	0	**0**	0	**0**	0	**0**	0
Olesa de Montserrat	**0**	0	**0**	0	**0**	0	**0**	0	**0**	10
Pallejà	**0**	0	**0**	0	**0**	0	**0**	0	**0**	0
Papiol, el	**0**	0	**0**	0	**0**	5	**0**	33	**0**	40
Prat de Llobregat, el	**12**	55	**0**	6	**0**	2	**0**	401	**95**	101
Sant Andreu de la Barca	**0**	0	**0**	0	**0**	0	**0**	0	**0**	0
Sant Boi de Llobregat	**0**	19	**0**	0	**0**	0	**0**	15	**0**	0
Sant Climent de Llobregat	**3**	0	**0**	0	**0**	0	**516**	0	**39**	0
Sant Esteve Sesrovires	**8**	0	**0**	0	**0**	0	**0**	0	**0**	0
Sant Feliu de Llobregat	**0**	5	**0**	0	**0**	0	**0**	9	**0**	0
Sant Joan Despí	**18**	0	**0**	0	**0**	0	**0**	0	**0**	0
Sant Vicenç dels Horts	**0**	14	**0**	0	**0**	0	**0**	0	**118**	48
Santa Coloma de Cervelló	**0**	30	**0**	0	**0**	0	**0**	0	**0**	17
Torrelles de Llobregat	**0**	0	**0**	0	**0**	0	**0**	0	**700**	450
Vallirana	**0**	0	**0**	0	**0**	0	**0**	0	**0**	0
Viladecans	**14**	18	**8**	0	**0**	0	**8**	1	**3**	30
Baix Penedès	**24**	28	**0**	3	**0**	70	**336**	16	**959**	740
Albinyana	**0**	0	**0**	0	**0**	0	**0**	16	**150**	85
Arboç, l'	**4**	10	**0**	0	**0**	70	**0**	0	**2**	0
Banyeres del Penedès	**0**	0	**0**	0	**0**	0	**0**	0	**0**	4
Bellvei	**0**	1	**0**	0	**0**	0	**0**	0	**200**	1
Bisbal del Penedès, la	**0**	0	**0**	0	**0**	0	**0**	0	**7**	16
Calafell	**0**	8	**0**	0	**0**	0	**0**	0	**0**	0
Cunit	**0**	6	**0**	3	**0**	0	**0**	0	**0**	0
Llorenç del Penedès	**0**	2	**0**	0	**0**	0	**0**	0	**0**	0
Montmell	**20**	0	**0**	0	**0**	0	**16**	0	**0**	4
Sant Jaume dels Domenys	**0**	0	**0**	0	**0**	0	**0**	0	**250**	250
Santa Oliva	**0**	0	**0**	0	**0**	0	**320**	0	**350**	380
Vendrell, el	**0**	1	**0**	0	**0**	0	**0**	0	**0**	0
Barcelonès	**109**	33	**0**	0	**49**	0	**12**	0	**3**	17
Badalona	**15**	0	**0**	0	**0**	0	**0**	0	**0**	0
Barcelona	**0**	17	**0**	0	**0**	0	**0**	0	**0**	0
Esplugues de Llobregat	**0**	0	**0**	0	**0**	0	**0**	0	**0**	0
Hospitalet de Llobregat, l'	**87**	0	**0**	0	**49**	0	**12**	0	**1**	17
Sant Adrià de Besòs	**7**	16	**0**	0	**0**	0	**0**	0	**2**	0
Sant Just Desvern	**0**	0	**0**	0	**0**	0	**0**	0	**0**	0
Santa Coloma de Gramenet	**0**	0	**0**	0	**0**	0	**0**	0	**0**	0

2.04 Ramaderia. Nombre de caps de bestiar. (1/4).

	Bovins									
	vaques				d'altres					
	de llet		d'altres		de 24 mesos i més		de 12 a menys de 24 mesos		menys de 12 mesos	
Municipis	1989	1982	1989	1982	1989	1982	1989	1982	1989	1982
Berguedà	**3892**	2838	**3559**	1477	**549**	727	**1296**	1264	**7430**	3292
Avià	**961**	410	**243**	93	**10**	107	**233**	67	**387**	238
Bagà	**22**	9	**134**	35	**9**	0	**15**	0	**65**	0
Berga	**235**	201	**112**	60	**68**	6	**90**	15	**308**	86
Borredà	**185**	130	**39**	0	**6**	74	**60**	8	**66**	0
Capolat	**50**	4	**332**	165	**13**	2	**2**	5	**46**	59
Casserres	**194**	184	**208**	40	**121**	66	**158**	13	**298**	163
Castell de l'Areny	**0**	0	**147**	67	**4**	19	**3**	1	**28**	5
Castellar de N'Hug	**0**	5	**64**	21	**1**	0	**0**	0	**7**	0
Castellar del Riu	**23**	25	**42**	20	**0**	0	**0**	0	**5**	14
Cercs	**8**	37	**75**	79	**1**	0	**8**	0	**13**	0
Espunyola, l'	**71**	86	**127**	32	**88**	1	**29**	1	**340**	166
Fígols de les Mines	**0**	0	**56**	79	**3**	0	**72**	0	**15**	15
Gironella	**56**	61	**70**	0	**0**	7	**0**	11	**266**	199
Gisclareny	**0**	13	**30**	26	**2**	0	**10**	0	**12**	0
Gósol	**249**	343	**107**	25	**12**	64	**14**	1	**82**	0
Guardiola de Berguedà	**20**	10	**265**	42	**22**	0	**32**	0	**47**	0
Montclar	**260**	96	**56**	0	**4**	0	**45**	3	**304**	38
Montmajor	**65**	115	**45**	0	**1**	0	**43**	0	**1685**	450
Nou de Berguedà, la	**20**	22	**124**	136	**22**	41	**22**	2	**39**	27
Olvan	**238**	172	**109**	41	**18**	33	**47**	1044	**1031**	92
Pobla de Lillet, la	**77**	49	**488**	180	**16**	0	**19**	0	**66**	0
Puig-reig	**40**	38	**50**	10	**28**	36	**21**	2	**541**	25
Quar, la	**40**	14	**58**	11	**2**	0	**1**	0	**36**	0
Sagàs	**297**	370	**74**	20	**45**	14	**82**	0	**237**	748
Saldes	**32**	23	**82**	38	**4**	0	**29**	0	**39**	2
Sant Jaume de Frontanyà	**0**	0	**235**	137	**10**	19	**0**	0	**51**	0
Santa Maria de Merlès	**404**	208	**64**	6	**28**	20	**179**	54	**800**	874
Vallcebre	**46**	70	**28**	11	**6**	2	**3**	1	**28**	13
Vilada	**13**	20	**75**	23	**3**	7	**2**	5	**11**	6
Viver i Serrateix	**286**	123	**20**	80	**2**	209	**77**	31	**577**	72
Cerdanya	**7877**	8341	**2514**	2461	**1541**	1182	**1613**	1541	**2796**	2108
Alp	**102**	123	**59**	65	**17**	28	**2**	19	**20**	13
Bellver de Cerdanya	**1312**	1635	**457**	304	**308**	208	**317**	297	**1232**	958
Bolvir	**596**	555	**54**	65	**125**	17	**105**	154	**110**	118
Das	**335**	352	**71**	94	**64**	64	**66**	74	**43**	72
Fontanals de Cerdanya	**644**	905	**173**	117	**177**	66	**115**	169	**121**	133
Ger	**752**	583	**126**	142	**167**	63	**149**	100	**102**	179
Guils de Cerdanya	**420**	348	**151**	223	**29**	7	**112**	83	**30**	83
Isòvol	**592**	568	**29**	122	**31**	85	**152**	103	**20**	104
Lles	**643**	572	**308**	281	**109**	57	**73**	49	**118**	38
Llívia	**264**	572	**381**	247	**25**	121	**99**	119	**151**	128
Meranges	**111**	119	**20**	12	**21**	20	**15**	31	**30**	16
Montellà i Martinet	**338**	408	**94**	173	**62**	45	**84**	48	**321**	20
Prats i Sansor	**141**	178	**82**	19	**60**	1	**44**	36	**20**	11
Prullans	**421**	433	**239**	261	**125**	170	**43**	73	**67**	92
Puigcerdà	**1090**	903	**261**	327	**219**	213	**224**	160	**400**	126
Urús	**116**	87	**9**	9	**2**	17	**13**	26	**11**	17
Conca de Barberà	**143**	122	**0**	2	**10**	12	**36**	45	**1256**	532
Barberà de la Conca	**0**	0	**0**	0	**0**	0	**0**	0	**0**	0
Blancafort	**0**	0	**0**	0	**0**	0	**0**	0	**210**	90
Conesa	**0**	0	**0**	0	**0**	0	**0**	0	**0**	0
Espluga de Francolí, l'	**18**	12	**0**	0	**0**	1	**26**	7	**199**	150
Forès	**0**	0	**0**	0	**0**	0	**0**	0	**0**	0
Llorac	**0**	0	**0**	0	**0**	0	**0**	0	**0**	0
Montblanc	**0**	0	**0**	0	**0**	0	**0**	8	**22**	40
Passanant	**0**	0	**0**	0	**0**	0	**0**	0	**0**	0

2.04 Ramaderia. Nombre de caps de bestiar. (1/4).

Municipis	Bovins									
	vaques				d'altres					
	de llet		d'altres		de 24 mesos i més		de 12 a menys de 24 mesos		menys de 12 mesos	
	1989	1982	**1989**	1982	**1989**	1982	**1989**	1982	**1989**	1982
Piles, les	**110**	82	**0**	0	**10**	11	**10**	0	**10**	72
Pira	**0**	0	**0**	0	**0**	0	**0**	0	**0**	0
Rocafort de Queralt	**0**	0	**0**	0	**0**	0	**0**	0	**0**	0
Santa Coloma de Queralt	**0**	12	**0**	2	**0**	0	**0**	0	**400**	110
Santa Perpètua de Gaià	**0**	1	**0**	0	**0**	0	**0**	0	**115**	70
Sarral	**0**	0	**0**	0	**0**	0	**0**	0	**300**	0
Savallà del Comtat	**0**	0	**0**	0	**0**	0	**0**	0	**0**	0
Senan	**0**	0	**0**	0	**0**	0	**0**	0	**0**	0
Solivella	**0**	0	**0**	0	**0**	0	**0**	0	**0**	0
Vallclara	**0**	0	**0**	0	**0**	0	**0**	0	**0**	0
Vilanova de Prades	**0**	0	**0**	0	**0**	0	**0**	0	**0**	0
Vilaverd	**15**	15	**0**	0	**0**	0	**0**	0	**0**	0
Vimbodí	**0**	0	**0**	0	**0**	0	**0**	30	**0**	0
Garraf	**32**	156	**1**	14	**8**	7	**40**	9	**2076**	1276
Canyelles	**1**	0	**0**	0	**0**	0	**0**	0	**1**	0
Castellet i la Gornal	**0**	0	**0**	0	**0**	0	**40**	0	**0**	100
Cubelles	**7**	5	**0**	6	**7**	7	**0**	1	**0**	2
Olesa de Bonesvalls	**0**	0	**0**	0	**0**	0	**0**	0	**0**	0
Olivella	**0**	0	**0**	0	**0**	0	**0**	0	**0**	0
Sant Pere de Ribes	**13**	24	**1**	8	**0**	0	**0**	0	**8**	0
Sitges	**0**	0	**0**	0	**0**	0	**0**	0	**0**	0
Vilanova i la Geltrú	**11**	127	**0**	0	**1**	0	**0**	8	**2067**	1174
Garrigues	**1090**	536	**20**	126	**25**	66	**642**	242	**11143**	2432
Albagés, l'	**12**	0	**0**	0	**0**	0	**0**	0	**310**	0
Albi, l'	**0**	0	**0**	60	**0**	0	**0**	0	**100**	0
Arbeca	**194**	144	**2**	27	**1**	65	**313**	113	**661**	0
Bellaguarda	**0**	0	**0**	0	**0**	0	**250**	0	**220**	0
Borges Blanques, les	**412**	274	**0**	17	**5**	0	**20**	100	**685**	195
Bovera	**0**	0	**0**	0	**0**	0	**0**	0	**100**	0
Castelldans	**42**	36	**0**	22	**1**	1	**3**	0	**17**	5
Cervià de les Garrigues	**5**	0	**0**	0	**0**	0	**0**	0	**2**	0
Cogul, el	**0**	2	**0**	0	**0**	0	**0**	0	**0**	0
Espluga Calba, l'	**0**	12	**0**	0	**0**	0	**0**	4	**1000**	203
Floresta, la	**0**	0	**0**	0	**0**	0	**0**	0	**100**	0
Fulleda	**0**	0	**0**	0	**0**	0	**0**	0	**0**	60
Granadella, la	**0**	0	**0**	0	**0**	0	**0**	0	**1065**	565
Granyena de les Garrigues	**0**	0	**0**	0	**0**	0	**0**	0	**125**	0
Juncosa	**0**	6	**0**	0	**0**	0	**0**	0	**3744**	993
Juneda	**345**	47	**3**	0	**3**	0	**50**	25	**1818**	406
Omellons, els	**0**	0	**0**	0	**0**	0	**0**	0	**0**	0
Pobla de Cérvoles, la	**0**	0	**0**	0	**0**	0	**0**	0	**0**	0
Puiggròs	**80**	15	**15**	0	**15**	0	**6**	0	**901**	5
Soleràs, el	**0**	0	**0**	0	**0**	0	**0**	0	**120**	0
Tarrés	**0**	0	**0**	0	**0**	0	**0**	0	**50**	0
Torms, els	**0**	0	**0**	0	**0**	0	**0**	0	**125**	0
Vilosell, el	**0**	0	**0**	0	**0**	0	**0**	0	**0**	0
Vinaixa	**0**	0	**0**	0	**0**	0	**0**	0	**0**	0
Garrotxa	**6536**	6759	**2600**	1771	**993**	550	**2112**	1751	**8460**	5794
Argelaguer	**103**	60	**6**	8	**0**	1	**2**	7	**52**	5
Besalú	**12**	52	**0**	0	**0**	4	**6**	53	**2**	31
Beuda	**45**	31	**54**	36	**4**	0	**3**	4	**26**	9
Castellfollit de la Roca	**20**	25	**0**	0	**0**	0	**6**	0	**0**	6
Maià de Montcal	**251**	268	**50**	0	**9**	61	**27**	0	**584**	609
Mieres	**231**	280	**120**	78	**98**	11	**53**	89	**135**	34
Montagut	**208**	218	**167**	150	**6**	21	**122**	74	**87**	477
Olot	**785**	839	**176**	123	**89**	37	**248**	242	**870**	415
Planes d'Hostoles, les	**132**	180	**182**	153	**46**	52	**165**	11	**64**	89

2.04 Ramaderia. Nombre de caps de bestiar. (1/4).

Municipis	Bovins									
	vaques				d'altres					
	de llet		d'altres		de 24 mesos i més		de 12 a menys de 24 mesos		menys de 12 mesos	
	1989	1982	**1989**	1982	**1989**	1982	**1989**	1982	**1989**	1982
Preses, les	**145**	255	**36**	22	**1**	8	**2**	40	**320**	492
Riudaura	**100**	132	**150**	130	**11**	30	**25**	99	**154**	290
Sales de Llierca	**15**	7	**61**	23	**5**	3	**0**	3	**10**	1
Sant Aniol de Finestres	**186**	258	**82**	73	**7**	8	**7**	253	**229**	113
Sant Feliu de Pallerols	**253**	226	**143**	80	**6**	18	**540**	28	**73**	181
Sant Ferriol	**320**	244	**10**	10	**9**	10	**19**	171	**514**	13
Sant Jaume de Llierca	**66**	74	**1**	3	**1**	1	**11**	24	**23**	82
Sant Joan les Fonts	**428**	417	**63**	106	**86**	9	**101**	30	**636**	112
Santa Pau	**979**	855	**80**	84	**190**	2	**124**	73	**1216**	633
Tortellà	**106**	90	**2**	6	**12**	9	**18**	10	**47**	32
Vall d'en Bas, la	**1207**	1327	**805**	448	**353**	83	**386**	287	**1833**	1025
Vall de Bianya, la	**944**	921	**412**	238	**60**	182	**247**	253	**1585**	1145
Gironès	**8172**	7690	**452**	980	**763**	1171	**1776**	2330	**11221**	9275
Aiguaviva	**398**	315	**0**	86	**74**	33	**20**	90	**436**	121
Bescanó	**760**	470	**59**	44	**120**	73	**270**	469	**646**	491
Bordils	**94**	142	**9**	12	**1**	24	**16**	32	**60**	12
Campllong	**633**	546	**5**	7	**54**	142	**110**	215	**201**	134
Canet d'Adri	**336**	378	**45**	59	**82**	42	**21**	147	**100**	86
Cassà de la Selva	**1443**	1044	**164**	64	**167**	239	**328**	136	**2217**	2209
Celrà	**41**	114	**6**	0	**2**	18	**6**	161	**536**	22
Cervià de Ter	**100**	191	**8**	0	**5**	3	**14**	4	**205**	110
Flaçà	**81**	110	**0**	7	**4**	11	**11**	1	**27**	6
Fornells de la Selva	**344**	303	**10**	64	**9**	68	**81**	34	**104**	123
Girona (2)	**86**	312	**12**	26	**0**	15	**20**	35	**35**	120
Juià	**87**	62	**0**	12	**26**	14	**56**	12	**29**	21
Llagostera	**1526**	1243	**45**	231	**125**	66	**342**	145	**2047**	3255
Llambilles	**124**	139	**12**	24	**1**	11	**20**	4	**161**	153
Madremanya	**139**	139	**10**	41	**5**	24	**39**	30	**65**	33
Quart	**26**	95	**10**	40	**0**	2	**0**	4	**15**	28
Salt (2)	**68**	0	**0**	0	**8**	0	**0**	0	**66**	0
Sant Andreu Salou	**149**	232	**4**	4	**0**	25	**19**	211	**1224**	647
Sant Gregori	**506**	667	**18**	97	**27**	79	**47**	63	**792**	830
Sant Joan de Mollet	**142**	85	**0**	5	**10**	2	**32**	16	**266**	48
Sant Jordi Desvalls	**245**	203	**2**	11	**28**	115	**46**	17	**80**	1
Sant Julià de Ramis	**59**	71	**16**	40	**6**	18	**8**	211	**271**	87
Sant Martí de Llémena	**307**	341	**3**	62	**5**	65	**33**	82	**598**	269
Sant Martí Vell	**59**	44	**4**	18	**2**	2	**16**	5	**50**	35
Sarrià de Ter (2)	**29**	0	**1**	0	**0**	0	**0**	0	**14**	0
Vilablareix	**191**	226	**9**	8	**1**	26	**20**	41	**82**	132
Viladasens	**199**	218	**0**	18	**1**	54	**201**	165	**894**	302
Maresme	**2097**	1895	**168**	85	**170**	295	**318**	596	**5086**	8129
Alella	**0**	0	**0**	0	**0**	0	**0**	0	**0**	0
Arenys de Mar	**10**	30	**0**	0	**0**	0	**0**	0	**281**	2
Arenys de Munt	**32**	68	**0**	0	**2**	3	**0**	75	**738**	577
Argentona	**22**	153	**0**	0	**1**	39	**0**	41	**162**	242
Cabrera de Mar	**3**	3	**0**	6	**4**	0	**31**	15	**234**	520
Cabrils	**0**	0	**0**	0	**0**	0	**0**	0	**50**	0
Caldes d'Estrac	**0**	0	**0**	0	**0**	0	**0**	0	**0**	0
Calella	**13**	20	**0**	3	**1**	0	**0**	1	**0**	12
Canet de Mar	**0**	9	**0**	0	**0**	0	**0**	200	**300**	150
Dosrius	**115**	124	**12**	0	**1**	14	**26**	75	**26**	822
Malgrat de Mar	**0**	2	**0**	0	**0**	0	**0**	2	**0**	2
Masnou, el	**0**	1	**0**	0	**0**	0	**0**	0	**100**	150
Mataró	**14**	19	**13**	0	**1**	0	**0**	8	**416**	1420
Montgat	**0**	1	**0**	0	**0**	0	**0**	0	**0**	0
Òrrius	**0**	0	**0**	0	**0**	0	**0**	0	**0**	0
Palafolls	**119**	90	**0**	0	**0**	19	**30**	58	**361**	126

(2) Salt i Sarrià de Ter s'han segregat de Girona.

2.04 Ramaderia. Nombre de caps de bestiar. (1/4).

	Bovins									
	vaques				d'altres					
	de llet		d'altres		de 24 mesos i més		de 12 a menys de 24 mesos		menys de 12 mesos	
Municipis	**1989**	1982	**1989**	1982	**1989**	1982	**1989**	1982	**1989**	1982
Pineda de Mar	**261**	49	**0**	0	**1**	1	**0**	6	**33**	36
Premià de Dalt	**0**	2	**0**	0	**0**	0	**0**	0	**80**	56
Premià de Mar	**0**	0	**0**	0	**0**	0	**0**	0	**0**	0
Sant Andreu de Llavaneres	**0**	0	**0**	0	**0**	0	**0**	0	**0**	0
Sant Cebrià de Vallalta	**10**	38	**0**	10	**0**	20	**0**	8	**0**	606
Sant Iscle de Vallalta	**0**	0	**0**	0	**0**	0	**0**	0	**0**	0
Sant Pol de Mar	**0**	2	**0**	0	**0**	2	**0**	3	**0**	0
Sant Vicenç de Montalt	**0**	2	**0**	0	**0**	0	**0**	0	**80**	200
Santa Susanna	**0**	50	**0**	0	**0**	1	**0**	0	**0**	0
Teià	**0**	0	**0**	0	**0**	0	**0**	0	**0**	0
Tiana	**0**	3	**0**	0	**0**	0	**0**	1	**0**	0
Tordera	**1423**	1177	**115**	66	**158**	196	**229**	74	**2104**	3063
Vilassar de Dalt	**45**	31	**6**	0	**1**	0	**2**	14	**121**	6
Vilassar de Mar	**30**	21	**22**	0	**0**	0	**0**	15	**0**	139
Montsià	**368**	404	**27**	33	**29**	261	**165**	112	**1536**	298
Alcanar	**0**	3	**0**	0	**0**	6	**36**	63	**0**	0
Amposta	**247**	282	**16**	28	**25**	156	**119**	41	**81**	238
Freginals	**0**	0	**0**	0	**0**	0	**0**	0	**0**	0
Galera, la	**0**	0	**0**	0	**0**	0	**0**	0	**0**	47
Godall	**0**	0	**0**	0	**0**	0	**0**	0	**77**	0
Mas de Barberans	**0**	0	**0**	4	**0**	0	**0**	0	**0**	0
Masdenverge	**0**	0	**0**	0	**0**	0	**0**	0	**950**	6
Sant Carles de la Ràpita	**87**	53	**0**	1	**3**	61	**10**	2	**28**	4
Santa Bàrbara	**20**	0	**3**	0	**1**	6	**0**	0	**150**	0
Sénia, la	**0**	2	**0**	0	**0**	0	**0**	5	**0**	3
Ulldecona	**14**	64	**8**	0	**0**	32	**0**	1	**250**	0
Noguera	**4201**	2950	**539**	228	**571**	655	**1963**	1055	**22314**	5466
Àger	**6**	7	**0**	0	**0**	0	**0**	3	**0**	10
Albesa	**87**	1	**0**	0	**1**	0	**150**	0	**865**	396
Alfarràs	**2**	31	**6**	0	**0**	3	**28**	50	**403**	12
Algerri	**28**	10	**0**	0	**0**	0	**0**	30	**572**	0
Alòs de Balaguer	**0**	0	**0**	0	**0**	0	**0**	0	**0**	0
Artesa de Segre	**0**	8	**0**	40	**50**	36	**0**	0	**403**	0
Avellanes i Santa Linya, les	**0**	0	**0**	0	**0**	30	**0**	0	**0**	30
Balaguer	**491**	307	**96**	0	**60**	163	**587**	41	**3220**	1031
Baronia de Rialb, la	**7**	0	**18**	6	**0**	0	**0**	0	**167**	3
Bellcaire d'Urgell	**228**	195	**0**	0	**0**	11	**45**	64	**971**	595
Bellmunt d'Urgell	**18**	19	**3**	0	**0**	0	**0**	8	**6**	12
Cabanabona	**0**	13	**0**	0	**0**	1	**0**	0	**50**	0
Camarasa	**28**	22	**36**	0	**10**	10	**21**	5	**304**	12
Castelló de Farfanya	**16**	0	**3**	0	**4**	0	**6**	0	**1001**	450
Cubells	**0**	0	**0**	0	**0**	0	**0**	0	**540**	40
Foradada	**0**	0	**0**	0	**0**	0	**0**	0	**0**	0
Ivars de Noguera	**0**	4	**0**	0	**0**	0	**0**	0	**0**	16
Menàrguens	**99**	55	**1**	13	**14**	0	**9**	0	**619**	218
Montgai	**158**	101	**18**	20	**0**	3	**0**	34	**3692**	359
Oliola	**0**	0	**0**	68	**0**	2	**0**	0	**788**	197
Os de Balaguer	**24**	27	**50**	0	**0**	5	**140**	0	**500**	246
Penelles	**375**	244	**0**	10	**0**	3	**21**	60	**412**	502
Ponts	**33**	30	**0**	0	**33**	0	**24**	0	**272**	0
Portella, la	**30**	27	**0**	0	**0**	0	**0**	0	**604**	18
Preixens	**2**	3	**0**	0	**0**	5	**0**	0	**890**	0
Sentiu de Sió, la	**10**	149	**0**	0	**0**	3	**0**	0	**827**	559
Térmens	**929**	558	**70**	8	**10**	59	**125**	276	**1641**	434
Tiurana	**7**	53	**0**	0	**0**	61	**0**	0	**58**	11
Torrelameu	**10**	28	**3**	8	**0**	0	**0**	6	**729**	1
Vallfogona de Balaguer	**1491**	927	**152**	5	**388**	229	**757**	450	**1689**	291
Vilanova de l'Aguda	**0**	0	**82**	50	**0**	0	**30**	1	**330**	0

2.04 Ramaderia. Nombre de caps de bestiar. (1/4).

Municipis	Bovins									
	vaques				d'altres					
	de llet		d'altres		de 24 mesos i més		de 12 a menys de 24 mesos		menys de 12 mesos	
	1989	1982	**1989**	1982	**1989**	1982	**1989**	1982	**1989**	1982
Vilanova de Meià	**122**	131	**1**	0	**1**	31	**20**	27	**761**	23
Osona	**21744**	16129	**3753**	4644	**2485**	5550	**7706**	8182	**41959**	18649
Alpens	**44**	51	**63**	254	**7**	36	**8**	17	**18**	47
Brull, el	**220**	171	**22**	10	**22**	128	**73**	35	**378**	80
Calldetenes	**494**	404	**3**	0	**16**	61	**133**	146	**689**	256
Centelles	**231**	253	**33**	0	**60**	162	**0**	25	**264**	0
Collsuspina	**167**	117	**83**	28	**83**	103	**37**	11	**154**	75
Espinelves	**0**	5	**3**	15	**0**	12	**0**	0	**1**	5
Folgueroles	**588**	406	**9**	8	**126**	103	**225**	82	**413**	169
Gurb	**2577**	1300	**123**	363	**129**	264	**1317**	967	**4744**	2226
Hostalets de Balenyà, els	**406**	302	**0**	2	**169**	83	**48**	257	**340**	370
Lluçà	**139**	214	**156**	29	**29**	73	**21**	26	**57**	50
Malla	**721**	573	**0**	53	**5**	76	**319**	188	**1448**	492
Manlleu	**1213**	890	**15**	147	**8**	702	**317**	56	**2999**	1248
Masies de Roda, les	**707**	556	**58**	8	**9**	176	**179**	92	**878**	333
Masies de Voltregà, les	**776**	569	**115**	318	**7**	436	**303**	1680	**2028**	91
Muntanyola	**260**	176	**70**	0	**120**	41	**41**	64	**383**	160
Olost	**498**	214	**111**	120	**74**	182	**291**	284	**839**	14
Orís	**503**	358	**8**	20	**62**	127	**163**	110	**229**	329
Oristà	**871**	568	**129**	100	**25**	94	**267**	298	**2000**	263
Perafita	**120**	158	**334**	162	**58**	45	**83**	43	**2312**	2477
Prats de Lluçanès	**279**	234	**68**	0	**3**	175	**214**	168	**1643**	54
Roda de Ter	**92**	118	**0**	2	**2**	39	**15**	47	**305**	37
Rupit i Pruit	**657**	646	**286**	383	**60**	0	**154**	266	**391**	0
Sant Agustí de Lluçanès	**334**	291	**215**	100	**44**	152	**143**	15	**217**	607
Sant Bartomeu del Grau	**599**	385	**180**	64	**73**	129	**229**	296	**879**	1416
Sant Boi de Lluçanès	**367**	476	**464**	275	**4**	166	**132**	47	**640**	975
Sant Hipòlit de Voltregà	**0**	6	**0**	0	**0**	0	**0**	95	**175**	0
Sant Julià de Vilatorta	**393**	241	**16**	0	**74**	92	**64**	36	**197**	152
Sant Martí d'Albars	**119**	92	**0**	8	**17**	96	**46**	0	**52**	0
Sant Martí de Centelles	**206**	201	**50**	84	**126**	47	**0**	124	**1167**	541
Sant Pere de Torelló	**191**	181	**18**	173	**114**	168	**137**	95	**610**	243
Sant Sadurní d'Osormort	**47**	38	**55**	44	**9**	27	**21**	12	**43**	3
Sant Vicenç de Torelló	**316**	229	**21**	33	**9**	66	**88**	74	**259**	226
Santa Cecília de Voltregà	**556**	275	**25**	63	**4**	49	**115**	83	**691**	97
Santa Eugènia de Berga	**384**	350	**24**	10	**48**	100	**79**	84	**1019**	266
Santa Eulàlia de Riuprimer	**323**	149	**12**	8	**0**	41	**176**	128	**687**	178
Santa Maria de Corcó	**1303**	999	**152**	1095	**310**	11	**634**	638	**1580**	0
Seva	**253**	194	**76**	10	**22**	259	**126**	10	**759**	226
Sobremunt	**116**	120	**23**	0	**1**	31	**27**	0	**14**	30
Sora	**398**	301	**170**	76	**125**	195	**139**	63	**348**	281
Taradell	**757**	671	**40**	2	**33**	205	**228**	212	**1150**	1055
Tavèrnoles	**327**	332	**88**	40	**5**	44	**87**	153	**1269**	506
Tavertet	**369**	116	**94**	310	**13**	0	**97**	66	**322**	6
Tona	**439**	342	**4**	3	**21**	73	**207**	264	**1033**	294
Torelló	**714**	515	**105**	207	**174**	181	**253**	105	**1787**	630
Vic	**1387**	1081	**231**	1	**118**	255	**415**	625	**4403**	1917
Viladrau	**149**	147	**0**	13	**49**	42	**28**	62	**116**	188
Vilanova de Sau	**134**	114	**1**	3	**18**	3	**27**	33	**29**	36
Pallars Jussà	**640**	756	**453**	1480	**1192**	254	**358**	961	**3514**	2487
Abella de la Conca	**0**	2	**3**	0	**0**	0	**0**	0	**2**	0
Castell de Mur	**8**	5	**0**	0	**0**	0	**1**	0	**107**	4
Gavet de la Conca	**3**	1	**0**	0	**0**	0	**0**	0	**2**	0
Isona i Conca Dellà	**67**	40	**0**	19	**10**	0	**15**	8	**435**	8
Llimiana	**0**	0	**0**	0	**0**	0	**0**	0	**0**	0
Pallars Jussà	**10**	26	**125**	78	**2**	4	**1**	36	**34**	19
Pobla de Segur, la	**16**	51	**0**	205	**31**	57	**0**	660	**1190**	600

2.04 Ramaderia. Nombre de caps de bestiar. (1/4).

	Bovins									
	vaques				d'altres					
	de llet		d'altres		de 24 mesos i més		de 12 a menys de 24 mesos		menys de 12 mesos	
Municipis	**1989**	1982	**1989**	1982	**1989**	1982	**1989**	1982	**1989**	1982
Salàs de Pallars	**23**	36	**22**	10	**0**	0	**7**	0	**914**	1061
Sant Esteve de la Sarga	**15**	12	**0**	50	**2**	10	**4**	0	**5**	30
Sarroca de Bellera	**40**	40	**7**	140	**311**	61	**47**	75	**87**	7
Senterada	**78**	75	**8**	64	**123**	8	**16**	0	**39**	11
Talarn	**66**	76	**0**	15	**18**	1	**18**	33	**12**	26
Torre de Cabdella, la	**228**	280	**284**	895	**545**	93	**174**	119	**508**	247
Tremp	**86**	112	**4**	4	**150**	20	**75**	30	**179**	474
Pallars Sobirà	**2417**	3558	**2468**	2374	**371**	269	**1026**	410	**1580**	846
Alins	**342**	473	**148**	168	**52**	62	**55**	2	**94**	0
Alt Àneu	**84**	83	**329**	575	**26**	8	**61**	82	**82**	66
Baix Pallars	**307**	376	**105**	123	**42**	41	**100**	44	**446**	506
Espot	**3**	20	**94**	231	**28**	12	**61**	39	**63**	51
Esterri d'Àneu	**28**	61	**118**	115	**62**	8	**47**	29	**11**	42
Esterri de Cardós	**79**	95	**37**	23	**23**	9	**19**	0	**17**	0
Farrera	**45**	124	**125**	49	**33**	0	**30**	0	**43**	0
Guingueta i Jou, la	**110**	140	**391**	429	**28**	28	**106**	82	**137**	92
Lladorre	**25**	37	**99**	113	**12**	12	**17**	2	**28**	0
Llavorsí	**40**	107	**74**	39	**2**	0	**40**	0	**62**	0
Rialp	**121**	229	**114**	29	**3**	29	**57**	20	**62**	22
Soriguera	**413**	530	**224**	115	**7**	12	**130**	48	**130**	37
Sort	**618**	953	**478**	249	**22**	20	**259**	57	**352**	30
Tírvia	**67**	99	**53**	51	**21**	1	**12**	0	**19**	0
Vall de Cardós, la	**135**	231	**79**	65	**10**	27	**32**	5	**34**	0
Pla d'Urgell	**3641**	2336	**230**	122	**138**	312	**994**	992	**12879**	4456
Barbens	**0**	22	**0**	2	**0**	0	**15**	0	**240**	29
Bell-lloc d'Urgell	**320**	233	**35**	9	**1**	1	**76**	10	**1563**	931
Bellvís	**484**	369	**0**	29	**15**	56	**126**	494	**1236**	524
Castellnou de Seana	**204**	64	**0**	0	**0**	30	**9**	107	**1601**	348
Fondarella	**68**	89	**10**	11	**1**	1	**43**	51	**50**	29
Golmés	**202**	77	**0**	0	**6**	106	**0**	19	**880**	24
Ivars d'Urgell	**211**	232	**0**	10	**0**	26	**23**	153	**2471**	746
Linyola	**934**	475	**0**	4	**8**	22	**234**	90	**2494**	946
Miralcamp	**20**	4	**0**	0	**0**	0	**0**	0	**12**	3
Mollerussa	**82**	178	**5**	0	**20**	33	**24**	25	**138**	12
Palau d'Anglesola, el	**64**	84	**100**	0	**20**	0	**30**	10	**17**	150
Poal, el	**35**	32	**0**	0	**0**	0	**12**	3	**3**	4
Sidamon	**106**	76	**24**	24	**0**	5	**3**	17	**148**	135
Torregrossa	**409**	236	**56**	29	**0**	9	**54**	5	**1562**	475
Vila-sana	**421**	118	**0**	0	**65**	8	**318**	8	**426**	100
Vilanova de Bellpuig	**81**	47	**0**	4	**2**	15	**27**	0	**38**	0
Pla de l'Estany	**5262**	5596	**201**	693	**362**	743	**1022**	876	**9547**	5851
Banyoles	**224**	281	**4**	28	**11**	35	**61**	318	**388**	37
Camós	**467**	409	**5**	28	**86**	0	**35**	12	**1037**	484
Cornellà de Terri	**1211**	1358	**68**	100	**165**	369	**164**	13	**2675**	2886
Crespià	**134**	210	**18**	9	**1**	37	**42**	70	**55**	69
Esponellà	**345**	439	**26**	42	**7**	15	**122**	168	**730**	331
Fontcoberta	**650**	464	**21**	11	**11**	53	**126**	83	**961**	16
Palol de Revardit	**133**	195	**2**	9	**17**	134	**6**	1	**227**	285
Porqueres	**307**	347	**17**	7	**8**	37	**64**	143	**766**	384
Sant Miquel de Campmajor	**247**	266	**26**	48	**20**	25	**42**	18	**1038**	431
Serinyà	**145**	140	**7**	0	**27**	16	**18**	38	**200**	172
Vilademuls	**1399**	1487	**7**	411	**9**	22	**342**	12	**1470**	756
Priorat	**16**	30	**0**	0	**1**	25	**190**	0	**576**	358
Arbolí	**0**	0	**0**	0	**0**	0	**0**	0	**0**	0
Bellmunt del Priorat	**0**	0	**0**	0	**0**	0	**0**	0	**0**	0
Bisbal de Falset, la	**0**	0	**0**	0	**0**	0	**190**	0	**0**	0

2.04 Ramaderia. Nombre de caps de bestiar. (1/4).

	Bovins									
	vaques				d'altres					
	de llet		d'altres		de 24 mesos i més		de 12 a menys de 24 mesos		menys de 12 mesos	
Municipis	**1989**	1982	**1989**	1982	**1989**	1982	**1989**	1982	**1989**	1982
Cabassers	**0**	0	**0**	0	**0**	0	**0**	0	**0**	0
Capçanes	**0**	0	**0**	0	**0**	0	**0**	0	**0**	0
Cornudella de Montsant	**0**	0	**0**	0	**0**	0	**0**	0	**0**	0
Falset	**16**	30	**0**	0	**1**	25	**0**	0	**14**	350
Figuera, la	**0**	0	**0**	0	**0**	0	**0**	0	**112**	0
Gratallops	**0**	0	**0**	0	**0**	0	**0**	0	**0**	8
Guiamets, els	**0**	0	**0**	0	**0**	0	**0**	0	**0**	0
Lloà	**0**	0	**0**	0	**0**	0	**0**	0	**0**	0
Marçà	**0**	0	**0**	0	**0**	0	**0**	0	**50**	0
Margalef	**0**	0	**0**	0	**0**	0	**0**	0	**0**	0
Masroig, el	**0**	0	**0**	0	**0**	0	**0**	0	**0**	0
Molar, el	**0**	0	**0**	0	**0**	0	**0**	0	**0**	0
Morera de Montsant, la	**0**	0	**0**	0	**0**	0	**0**	0	**0**	0
Poboleda	**0**	0	**0**	0	**0**	0	**0**	0	**0**	0
Porrera	**0**	0	**0**	0	**0**	0	**0**	0	**0**	0
Pradell	**0**	0	**0**	0	**0**	0	**0**	0	**400**	0
Torre de Fontaubella, la	**0**	0	**0**	0	**0**	0	**0**	0	**0**	0
Torroja del Priorat	**0**	0	**0**	0	**0**	0	**0**	0	**0**	0
Ulldemolins	**0**	0	**0**	0	**0**	0	**0**	0	**0**	0
Vilella Alta, la	**0**	0	**0**	0	**0**	0	**0**	0	**0**	0
Vilella Baixa, la	**0**	0	**0**	0	**0**	0	**0**	0	**0**	0
Ribera d'Ebre	**0**	49	**11**	3	**11**	10	**309**	45	**252**	29
Ascó	**0**	0	**0**	0	**2**	0	**5**	38	**8**	8
Benissanet	**0**	5	**0**	0	**0**	10	**0**	1	**0**	3
Flix	**0**	8	**0**	0	**0**	0	**140**	6	**0**	0
Garcia	**0**	15	**6**	0	**0**	0	**0**	0	**42**	0
Ginestar	**0**	0	**0**	0	**0**	0	**0**	0	**0**	0
Miravet	**0**	0	**0**	0	**0**	0	**0**	0	**0**	0
Móra d'Ebre	**0**	0	**0**	0	**0**	0	**0**	0	**0**	0
Móra la Nova	**0**	0	**0**	0	**0**	0	**0**	0	**0**	0
Palma d'Ebre, la	**0**	10	**5**	0	**0**	0	**0**	0	**10**	18
Rasquera	**0**	3	**0**	0	**0**	0	**0**	0	**0**	0
Riba-roja d'Ebre	**0**	8	**0**	3	**0**	0	**0**	0	**0**	0
Tivissa	**0**	0	**0**	0	**9**	0	**164**	0	**0**	0
Torre de l'Espanyol, la	**0**	0	**0**	0	**0**	0	**0**	0	**192**	0
Vinebre	**0**	0	**0**	0	**0**	0	**0**	0	**0**	0
Ripollès	**3506**	3397	**9855**	8275	**1147**	719	**1084**	1476	**2738**	1794
Campdevànol	**68**	103	**438**	285	**19**	44	**56**	59	**163**	83
Campelles	**231**	264	**20**	33	**35**	3	**27**	90	**43**	67
Camprodon	**19**	114	**914**	1153	**72**	23	**48**	4	**102**	34
Gombrèn	**34**	29	**244**	257	**14**	10	**1**	17	**32**	15
Llanars	**38**	24	**496**	506	**59**	32	**49**	49	**129**	49
Llosses, les	**231**	186	**872**	453	**80**	36	**72**	70	**252**	232
Molló	**21**	52	**876**	968	**48**	28	**57**	57	**129**	105
Montesquiu	**27**	34	**18**	10	**3**	3	**17**	15	**14**	15
Ogassa	**26**	18	**465**	439	**14**	49	**8**	82	**59**	88
Palmerola	**8**	13	**30**	90	**1**	0	**0**	0	**15**	2
Pardines	**110**	30	**390**	515	**18**	14	**15**	3	**62**	14
Planoles	**63**	92	**89**	47	**6**	7	**12**	23	**11**	8
Queralbs	**48**	87	**510**	291	**23**	41	**10**	18	**19**	11
Ribes de Freser	**442**	406	**316**	178	**61**	81	**135**	133	**172**	75
Ripoll	**321**	170	**423**	326	**92**	23	**76**	59	**130**	0
Sant Joan de les Abadesses	**869**	771	**455**	129	**184**	106	**36**	166	**345**	214
Sant Pau de Seguries	**186**	274	**107**	67	**6**	7	**41**	82	**163**	73
Sant Quirze de Besora	**42**	65	**17**	0	**3**	29	**57**	83	**61**	56
Santa Maria de Besora	**145**	167	**192**	103	**65**	41	**13**	32	**166**	147
Setcases	**0**	0	**671**	661	**18**	28	**16**	127	**51**	159
Toses	**150**	71	**300**	342	**45**	19	**29**	13	**22**	106

2.04 Ramaderia. Nombre de caps de bestiar. (1/4).

Municipis	Bovins									
	vaques				d'altres					
	de llet		d'altres		de 24 mesos i més		de 12 a menys de 24 mesos		menys de 12 mesos	
	1989	1982	**1989**	1982	**1989**	1982	**1989**	1982	**1989**	1982
Vallfogona de Ripollès	**424**	392	**220**	135	**39**	12	**34**	93	**240**	195
Vidrà	**3**	33	**553**	290	**106**	34	**192**	31	**185**	9
Vilallonga de Ter	**0**	2	**1239**	997	**136**	49	**83**	170	**173**	37
Segarra	**28**	42	**0**	0	**221**	90	**52**	12	**6445**	1843
Biosca	**1**	1	**0**	0	**0**	0	**0**	0	**0**	70
Cervera	**18**	0	**0**	0	**1**	0	**0**	0	**157**	40
Estaràs	**0**	0	**0**	0	**0**	0	**0**	0	**0**	0
Granyanella	**0**	0	**0**	0	**0**	0	**0**	0	**20**	0
Granyena de Segarra	**0**	0	**0**	0	**0**	0	**0**	0	**0**	0
Guissona	**0**	0	**0**	0	**0**	90	**0**	0	**380**	100
Ivorra	**0**	0	**0**	0	**0**	0	**0**	0	**200**	50
Massoteres	**5**	0	**0**	0	**0**	0	**0**	0	**945**	430
Montoliu de Segarra	**0**	0	**0**	0	**0**	0	**0**	0	**130**	0
Oluges, les	**0**	0	**0**	0	**0**	0	**0**	0	**0**	0
Plans de Sió, els	**0**	0	**0**	0	**0**	0	**0**	0	**580**	260
Ribera d'Ondara	**0**	0	**0**	0	**0**	0	**0**	0	**0**	0
Sanaüja	**0**	2	**0**	0	**0**	0	**0**	0	**100**	25
Sant Guim de Freixenet	**0**	0	**0**	0	**0**	0	**0**	0	**0**	0
Sant Guim de la Plana	**0**	0	**0**	0	**0**	0	**0**	0	**960**	200
Sant Ramon	**0**	39	**0**	0	**0**	0	**0**	0	**800**	105
Talavera	**0**	0	**0**	0	**0**	0	**40**	12	**15**	225
Tarroja de Segarra	**0**	0	**0**	0	**0**	0	**0**	0	**233**	0
Torà	**4**	0	**0**	0	**220**	0	**12**	0	**704**	105
Torreflor	**0**	0	**0**	0	**0**	0	**0**	0	**1221**	233
Vallfogona de Riucorb	**0**	0	**0**	0	**0**	0	**0**	0	**0**	0
Segrià	**5721**	4552	**440**	1183	**1411**	1006	**3104**	1514	**53083**	11339
Aitona	**70**	52	**0**	60	**60**	1	**70**	0	**180**	33
Alamús, els	**248**	92	**4**	0	**0**	0	**30**	23	**377**	117
Albatàrrec	**7**	6	**0**	0	**0**	0	**7**	0	**150**	5
Alcanó	**0**	0	**0**	0	**0**	0	**0**	0	**430**	0
Alcarràs	**266**	130	**23**	72	**1**	0	**330**	151	**13913**	2395
Alcoletge	**14**	64	**0**	828	**0**	0	**45**	0	**334**	0
Alfés	**25**	24	**0**	0	**1**	145	**50**	4	**1501**	329
Alguaire	**150**	381	**77**	10	**17**	80	**427**	72	**2981**	745
Almacelles	**913**	513	**50**	0	**21**	9	**96**	70	**8106**	1570
Almatret	**0**	0	**0**	0	**0**	0	**0**	0	**0**	0
Almenar	**178**	157	**0**	0	**0**	43	**290**	76	**1090**	73
Alpicat	**679**	605	**5**	94	**1**	7	**333**	277	**4878**	734
Artesa de Lleida	**225**	172	**0**	0	**51**	5	**100**	0	**230**	100
Aspa	**0**	0	**0**	0	**40**	0	**0**	0	**230**	0
Benavent de Segrià	**3**	24	**0**	9	**0**	5	**0**	1	**268**	110
Corbins	**11**	43	**0**	0	**0**	0	**0**	0	**902**	6
Granja d'Escarp, la	**0**	0	**0**	0	**0**	0	**0**	0	**0**	0
Llardecans	**0**	0	**0**	0	**0**	0	**0**	250	**40**	500
Lleida	**2227**	1834	**261**	60	**1213**	185	**1120**	392	**4264**	2250
Maials	**0**	0	**0**	0	**0**	0	**0**	0	**151**	0
Massalcoreig	**0**	8	**0**	0	**0**	0	**0**	0	**300**	90
Montoliu de Lleida	**0**	0	**0**	0	**0**	0	**0**	0	**0**	0
Puigverd de Lleida	**63**	28	**0**	17	**1**	2	**13**	0	**0**	130
Rosselló	**50**	13	**0**	2	**0**	0	**0**	94	**730**	98
Sarroca de Lleida	**0**	15	**0**	0	**0**	0	**0**	0	**1764**	653
Seròs	**0**	1	**0**	0	**0**	9	**0**	19	**739**	672
Soses	**164**	82	**0**	10	**1**	5	**15**	0	**3341**	190
Sudanell	**0**	8	**0**	0	**0**	0	**0**	4	**800**	0
Sunyer	**0**	0	**0**	0	**0**	0	**0**	0	**552**	100
Torre-serona	**0**	0	**0**	0	**0**	200	**0**	50	**900**	0
Torrebesses	**0**	0	**0**	0	**0**	0	**0**	0	**1229**	160

2.04 Ramaderia. Nombre de caps de bestiar. (1/4).

	Bovins									
	vaques				d'altres					
	de llet		d'altres		de 24 mesos i més		de 12 a menys de 24 mesos		menys de 12 mesos	
Municipis	**1989**	1982	**1989**	1982	**1989**	1982	**1989**	1982	**1989**	1982
Torrefarrera	**114**	8	**0**	7	**0**	0	**0**	5	**90**	104
Torres de Segre	**187**	214	**0**	10	**4**	221	**48**	25	**807**	99
Vilanova de la Barca	**127**	59	**20**	0	**0**	0	**130**	1	**1581**	76
Vilanova de Segrià	**0**	19	**0**	4	**0**	89	**0**	0	**225**	0
Selva	**6769**	7852	**424**	745	**499**	706	**1233**	1813	**6489**	7617
Amer (3)	**85**	178	**17**	41	**5**	12	**29**	31	**39**	32
Anglès	**170**	182	**7**	0	**1**	3	**50**	0	**11**	46
Arbúcies	**93**	234	**2**	38	**6**	32	**24**	49	**6**	148
Blanes	**83**	111	**0**	0	**0**	6	**13**	35	**363**	388
Breda	**156**	182	**6**	53	**47**	14	**25**	37	**53**	56
Brunyola	**100**	230	**85**	81	**21**	56	**1**	1	**868**	537
Caldes de Malavella	**906**	923	**32**	142	**4**	0	**201**	211	**1567**	1341
Cellera de Ter, la	**93**	116	**36**	3	**0**	0	**7**	11	**284**	110
Fogars de Tordera	**49**	73	**0**	8	**3**	5	**7**	6	**248**	76
Hostalric	**0**	42	**0**	0	**0**	0	**0**	5	**0**	0
Lloret de Mar	**0**	6	**0**	0	**0**	0	**0**	0	**0**	0
Maçanet de la Selva	**1138**	893	**4**	14	**28**	62	**180**	192	**495**	440
Massanes	**155**	121	**4**	12	**17**	1	**26**	11	**306**	182
Osor	**10**	2	**0**	26	**0**	9	**0**	13	**0**	437
Riells i Viabrea	**131**	116	**13**	2	**5**	9	**5**	17	**54**	91
Riudarenes	**249**	339	**12**	4	**12**	90	**48**	119	**60**	10
Riudellots de la Selva	**793**	776	**5**	5	**79**	209	**177**	86	**260**	394
Sant Feliu de Buixalleu	**317**	383	**12**	39	**2**	40	**27**	100	**111**	267
Sant Hilari Sacalm	**28**	61	**0**	13	**0**	0	**3**	20	**0**	185
Sant Julià del Llor i Bonmatí (3)	**29**	0	**36**	0	**0**	0	**0**	0	**157**	0
Santa Coloma de Farners	**121**	277	**5**	0	**2**	52	**1**	299	**396**	526
Sils	**445**	713	**10**	31	**25**	4	**68**	92	**66**	517
Susqueda	**0**	0	**126**	122	**3**	8	**14**	54	**30**	8
Tossa de Mar	**10**	21	**3**	1	**0**	0	**1**	0	**10**	3
Vidreres	**470**	640	**0**	0	**41**	92	**79**	71	**227**	660
Vilobí d'Onyar	**1138**	1233	**9**	110	**198**	2	**247**	353	**878**	1163
Solsonès	**602**	476	**2006**	875	**291**	162	**237**	660	**7690**	3858
Castellar de la Ribera	**0**	1	**0**	0	**0**	0	**0**	0	**592**	80
Clariana de Cardener	**3**	3	**67**	29	**40**	1	**15**	10	**641**	64
Coma i la Pedra, la	**5**	86	**20**	22	**0**	2	**0**	82	**100**	51
Guixers	**90**	22	**266**	126	**106**	11	**19**	136	**204**	25
Lladurs	**6**	2	**227**	33	**25**	0	**0**	80	**672**	93
Llobera	**16**	33	**42**	0	**0**	1	**0**	10	**605**	0
Navès	**33**	17	**99**	22	**20**	1	**117**	9	**506**	82
Odèn	**32**	15	**218**	113	**56**	13	**24**	209	**322**	102
Olius	**108**	88	**382**	315	**21**	10	**0**	0	**473**	146
Pinell de Solsonès	**213**	33	**0**	96	**4**	3	**62**	25	**600**	581
Pinós	**8**	65	**63**	0	**2**	6	**0**	75	**1561**	80
Riner	**3**	9	**614**	3	**1**	0	**0**	0	**975**	825
Sant Llorenç de Morunys	**20**	18	**8**	0	**0**	1	**0**	0	**14**	0
Solsona	**65**	84	**0**	116	**16**	113	**0**	24	**425**	1729
Tarragonès	**52**	345	**0**	40	**42**	12	**17**	311	**784**	770
Altafulla	**0**	0	**0**	0	**0**	0	**0**	50	**0**	0
Bonastre	**0**	0	**0**	0	**0**	0	**0**	0	**0**	0
Catllar, el	**0**	0	**0**	0	**0**	0	**0**	0	**0**	0
Constantí	**1**	9	**0**	0	**0**	2	**2**	0	**13**	0
Creixell	**0**	0	**0**	0	**0**	0	**0**	0	**0**	0
Garidells, els	**0**	0	**0**	0	**0**	0	**0**	0	**0**	0
Morell, el	**0**	0	**0**	0	**0**	0	**0**	0	**0**	0
Nou de Gaià, la	**0**	0	**0**	0	**0**	0	**0**	0	**0**	0
Pallaresos, els	**0**	0	**0**	0	**0**	0	**0**	0	**0**	0
Perafort	**0**	0	**0**	0	**0**	0	**0**	0	**0**	0

(3) Sant Julià del Llor i Bonmatí s'ha segregat d'Amer.

2.04 Ramaderia. Nombre de caps de bestiar. (1/4).

Municipis	Bovins									
	vaques				d'altres					
	de llet		d'altres		de 24 mesos i més		de 12 a menys de 24 mesos		menys de 12 mesos	
	1989	1982	**1989**	1982	**1989**	1982	**1989**	1982	**1989**	1982
Pobla de Mafumet, la	**0**	0	**0**	0	**0**	0	**0**	0	**0**	24
Pobla de Montornès, la	**20**	10	**0**	0	**5**	1	**0**	0	**0**	0
Renau	**0**	0	**0**	0	**0**	0	**0**	0	**0**	0
Riera de Gaià, la	**0**	0	**0**	0	**0**	0	**0**	0	**150**	120
Roda de Barà	**0**	0	**0**	0	**0**	0	**0**	0	**0**	8
Salomó	**0**	0	**0**	0	**0**	0	**0**	0	**0**	0
Secuita, la	**0**	0	**0**	0	**0**	0	**0**	0	**0**	0
Tarragona	**0**	0	**0**	0	**0**	0	**0**	100	**0**	0
Torredembarra	**0**	1	**0**	0	**0**	0	**0**	0	**0**	44
Vespella	**0**	0	**0**	0	**36**	0	**0**	0	**500**	400
Vila-seca i Salou	**31**	325	**0**	40	**1**	9	**15**	161	**121**	174
Vilallonga del Camp	**0**	0	**0**	0	**0**	0	**0**	0	**0**	0
Terra Alta	**0**	19	**0**	1	**4**	304	**100**	1	**860**	2
Arnes	**0**	0	**0**	0	**0**	0	**0**	0	**0**	0
Batea	**0**	0	**0**	0	**0**	300	**0**	0	**0**	0
Bot	**0**	7	**0**	0	**0**	0	**0**	0	**0**	0
Caseres	**0**	0	**0**	0	**0**	0	**0**	0	**0**	0
Corbera d'Ebre	**0**	0	**0**	0	**0**	0	**0**	0	**0**	0
Fatarella, la	**0**	0	**0**	0	**0**	0	**0**	0	**0**	0
Gandesa	**0**	0	**0**	0	**0**	0	**0**	0	**200**	0
Horta de Sant Joan	**0**	12	**0**	1	**4**	4	**100**	1	**520**	2
Pinell de Brai, el	**0**	0	**0**	0	**0**	0	**0**	0	**0**	0
Pobla de Massaluca, la	**0**	0	**0**	0	**0**	0	**0**	0	**0**	0
Prat de Comte	**0**	0	**0**	0	**0**	0	**0**	0	**0**	0
Vilalba dels Arcs	**0**	0	**0**	0	**0**	0	**0**	0	**140**	0
Urgell	**499**	434	**0**	13	**91**	55	**203**	210	**13267**	4686
Agramunt	**60**	19	**0**	0	**60**	0	**111**	0	**1456**	602
Anglesola	**11**	34	**0**	5	**6**	0	**0**	0	**538**	40
Belianes	**0**	10	**0**	0	**0**	0	**0**	0	**700**	260
Bellpuig	**72**	48	**0**	0	**0**	10	**0**	0	**1190**	978
Castellserà	**28**	146	**0**	0	**0**	45	**1**	0	**224**	102
Ciutadilla	**0**	0	**0**	0	**0**	0	**0**	0	**0**	0
Fuliola, la	**30**	22	**0**	0	**0**	0	**0**	130	**1707**	515
Guimerà	**0**	0	**0**	0	**0**	0	**0**	0	**0**	0
Maldà	**0**	0	**0**	0	**0**	0	**0**	0	**20**	0
Montornès de Segarra	**0**	0	**0**	0	**0**	0	**0**	0	**0**	0
Nalec	**0**	0	**0**	0	**0**	0	**0**	0	**0**	0
Omells de Na Gaia, els	**0**	0	**0**	0	**0**	0	**0**	0	**620**	375
Ossó de Sió	**0**	0	**0**	0	**0**	0	**0**	0	**600**	0
Preixana	**0**	0	**0**	0	**0**	0	**0**	0	**742**	966
Puigverd d'Agramunt	**90**	0	**0**	0	**11**	0	**25**	0	**270**	0
Sant Martí de Riucorb	**0**	4	**0**	0	**0**	0	**0**	70	**1270**	460
Tàrrega	**110**	61	**0**	0	**0**	0	**50**	0	**1583**	200
Tornabous	**70**	75	**0**	8	**14**	0	**13**	10	**1295**	84
Vallbona de les Monges	**0**	0	**0**	0	**0**	0	**0**	0	**0**	0
Verdú	**1**	0	**0**	0	**0**	0	**0**	0	**910**	100
Vilagrassa	**27**	15	**0**	0	**0**	0	**3**	0	**142**	4
Val d'Aran	**4**	97	**751**	1227	**8**	20	**35**	20	**185**	228
Arres	**0**	3	**17**	40	**0**	2	**1**	1	**2**	0
Bausen	**0**	0	**55**	84	**0**	2	**4**	0	**14**	0
Bòrdes, es	**0**	0	**19**	29	**0**	0	**0**	0	**5**	4
Bossòst	**0**	16	**47**	107	**0**	3	**1**	3	**9**	42
Canejan	**0**	7	**28**	47	**2**	1	**0**	0	**16**	0
Les	**0**	19	**71**	80	**0**	2	**0**	1	**14**	3
Naut Aran	**0**	30	**241**	356	**1**	6	**12**	5	**60**	96
Vielha e Mijaran	**4**	22	**266**	450	**4**	4	**16**	10	**65**	83

2.04 Ramaderia. Nombre de caps de bestiar. (1/4).

Municipis	Bovins									
	vaques				d'altres					
	de llet		d'altres		de 24 mesos i més		de 12 a menys de 24 mesos		menys de 12 mesos	
	1989	1982	**1989**	1982	**1989**	1982	**1989**	1982	**1989**	1982
Vilamòs	**0**	0	**7**	34	**1**	0	**1**	0	**0**	0
Vallès Occidental	**1972**	1662	**194**	384	**110**	106	**357**	302	**6555**	4482
Barberà del Vallès	**10**	51	**0**	0	**0**	2	**1**	0	**103**	13
Caldes de Montbui	**265**	143	**9**	0	**52**	24	**79**	78	**324**	10
Castellar del Vallès	**20**	54	**1**	0	**0**	0	**20**	3	**164**	63
Castellbisbal	**0**	0	**0**	0	**0**	0	**0**	0	**700**	0
Cerdanyola del Vallès	**15**	74	**0**	0	**0**	1	**0**	9	**100**	0
Gallifa	**126**	72	**0**	0	**0**	0	**45**	2	**45**	71
Matadepera	**0**	34	**0**	30	**0**	0	**0**	0	**0**	10
Montcada i Reixac	**111**	66	**0**	14	**0**	22	**0**	0	**11**	25
Palau de Plegamans	**364**	451	**0**	112	**35**	14	**117**	82	**241**	205
Polinyà	**133**	85	**0**	0	**7**	0	**1**	0	**381**	268
Rellinars	**0**	0	**0**	0	**0**	0	**0**	0	**0**	0
Ripollet	**0**	30	**4**	2	**0**	8	**0**	6	**6**	0
Rubí	**5**	14	**0**	0	**0**	4	**4**	0	**132**	20
Sabadell	**71**	247	**13**	15	**1**	0	**0**	52	**100**	663
Sant Cugat del Vallès	**5**	45	**0**	8	**0**	2	**0**	8	**201**	558
Sant Llorenç Savall	**20**	12	**0**	0	**0**	0	**0**	0	**13**	30
Sant Quirze del Vallès	**30**	45	**4**	63	**1**	0	**0**	0	**45**	0
Santa Perpètua de Mogoda	**17**	67	**130**	20	**2**	20	**5**	60	**844**	299
Sentmenat	**25**	28	**3**	0	**7**	0	**6**	2	**2290**	1794
Terrassa	**79**	12	**30**	0	**1**	0	**7**	0	**555**	4
Ullastrell	**0**	2	**0**	0	**0**	0	**0**	0	**0**	9
Vacarisses	**11**	0	**0**	0	**1**	0	**0**	0	**116**	60
Viladecavalls	**665**	130	**0**	120	**3**	9	**72**	0	**184**	380
Vallès Oriental	**9528**	7970	**378**	509	**1775**	1938	**7023**	5220	**25939**	19013
Aiguafreda	**0**	4	**6**	0	**0**	0	**0**	0	**160**	200
Ametlla del Vallès, l'	**155**	139	**30**	27	**0**	74	**149**	78	**2097**	890
Bigues i Riells	**118**	122	**20**	13	**12**	7	**8**	957	**3402**	1556
Campins	**7**	46	**0**	0	**1**	1	**0**	6	**2**	0
Canovelles	**91**	76	**0**	2	**6**	33	**609**	22	**214**	999
Cànoves	**294**	341	**1**	10	**16**	22	**106**	60	**391**	175
Cardedeu	**1095**	453	**0**	4	**427**	4	**756**	34	**86**	1126
Castellcir	**186**	84	**33**	30	**32**	42	**36**	29	**128**	129
Castellterçol	**96**	123	**96**	28	**36**	89	**18**	36	**764**	270
Fogars de Montclús	**170**	174	**0**	1	**12**	3	**31**	89	**359**	132
Franqueses del Vallès, les	**1112**	905	**0**	32	**139**	61	**2926**	288	**1024**	3009
Garriga, la	**204**	84	**0**	0	**94**	0	**493**	32	**13**	392
Granera	**24**	21	**0**	6	**15**	2	**4**	7	**19**	10
Granollers	**248**	244	**12**	8	**7**	57	**323**	70	**363**	231
Gualba	**75**	108	**51**	12	**19**	16	**19**	60	**2**	200
Llagosta, la	**0**	36	**0**	0	**0**	4	**0**	4	**0**	0
Lliçà d'Amunt	**573**	408	**38**	0	**74**	32	**62**	35	**375**	399
Lliçà de Vall	**20**	63	**0**	6	**6**	8	**0**	0	**6**	61
Llinars del Vallès	**403**	417	**8**	19	**1**	71	**136**	352	**3536**	2072
Martorelles	**18**	11	**0**	0	**0**	0	**0**	1	**16**	10
Mollet del Vallès	**67**	127	**3**	2	**15**	30	**4**	16	**132**	162
Montmany-Figaró	**0**	20	**0**	2	**10**	28	**28**	1	**0**	0
Montmeló	**58**	79	**0**	0	**5**	12	**0**	28	**0**	35
Montornès del Vallès (4)	**23**	51	**2**	0	**0**	0	**0**	28	**10**	24
Montseny	**153**	163	**0**	0	**6**	43	**27**	33	**24**	23
Parets del Vallès	**121**	151	**0**	0	**20**	77	**14**	227	**239**	10
Roca del Vallès, la (4)	**880**	755	**0**	29	**41**	148	**308**	981	**1037**	2154
Sant Antoni de Vilamajor	**766**	456	**18**	0	**32**	609	**218**	53	**1903**	795
Sant Celoni	**295**	354	**0**	174	**65**	23	**19**	116	**135**	346
Sant Esteve de Palautordera	**369**	478	**0**	0	**17**	159	**27**	68	**419**	253
Sant Feliu de Codines	**36**	31	**0**	36	**18**	2	**0**	1	**387**	265

(4) Vilanova del Vallès s'ha segregat de Montornès del Vallès i la Roca del Vallès.

2.04 Ramaderia. Nombre de caps de bestiar. (1/4).

	Bovins									
	vaques				d'altres					
	de llet		d'altres		de 24 mesos i més		de 12 a menys de 24 mesos		menys de 12 mesos	
Municipis	**1989**	1982	**1989**	1982	**1989**	1982	**1989**	1982	**1989**	1982
Sant Fost de Campsentelles	**4**	14	**0**	0	**0**	4	**0**	1	**0**	306
Sant Pere de Vilamajor	**588**	394	**6**	0	**40**	55	**166**	56	**2240**	905
Sant Quirze Safaja	**42**	19	**21**	7	**35**	8	**0**	13	**48**	25
Santa Eulàlia de Ronçana	**394**	338	**0**	0	**28**	172	**108**	1016	**4320**	1324
Santa Maria de Martorelles	**0**	0	**0**	0	**0**	0	**0**	1	**0**	0
Santa Maria de Palautordera	**476**	445	**0**	11	**484**	13	**376**	71	**26**	473
Tagamanent	**0**	0	**30**	50	**0**	2	**20**	38	**0**	0
Vallgorguina	**229**	141	**2**	0	**35**	0	**0**	309	**29**	0
Vallromanes	**10**	20	**0**	0	**0**	15	**0**	0	**0**	0
Vilalba Sasserra	**89**	75	**1**	0	**24**	12	**15**	3	**0**	52
Vilanova del Vallès (4)	**39**	0	**0**	0	**3**	0	**17**	0	**2033**	0
Catalunya	**129370**	120066	**38254**	36418	**19156**	23930	**46525**	41372	**346434**	167156

(4) Vilanova del Vallès s'ha segregat de Montornès del Vallès i la Roca del Vallès.

2.04 Ramaderia. Nombre de caps de bestiar. (2/4).

Municipis	Ovins: ovelles 1989	Ovins: ovelles 1982	Ovins: d'altres 1989	Ovins: d'altres 1982	Cabrum: cabres mares 1989	Cabrum: cabres mares 1982	Cabrum: d'altres 1989	Cabrum: d'altres 1982	Conilles mares 1989	Conilles mares 1982
Alt Camp	**7827**	5634	**3031**	2169	**537**	396	**92**	102	**4792**	2187
Aiguamúrcia	**926**	100	**409**	70	**88**	8	**0**	0	**811**	0
Alcover	**534**	749	**207**	300	**27**	41	**3**	5	**0**	124
Alió	**685**	404	**346**	76	**56**	2	**24**	0	**6**	0
Bràfim	**570**	200	**239**	140	**0**	0	**0**	0	**330**	145
Cabra del Camp	**960**	580	**472**	321	**69**	55	**22**	27	**1011**	427
Figuerola del Camp	**206**	0	**15**	0	**15**	0	**4**	0	**525**	1
Masllorenç	**640**	0	**115**	0	**10**	0	**1**	0	**4**	0
Masó, la	**0**	160	**180**	0	**0**	0	**0**	0	**0**	0
Milà, el	**0**	20	**100**	0	**0**	0	**0**	0	**0**	0
Mont-ral	**0**	0	**0**	0	**20**	191	**1**	45	**59**	0
Montferri	**0**	60	**92**	0	**3**	0	**0**	0	**5**	17
Nulles	**0**	180	**0**	60	**0**	0	**0**	0	**0**	0
Pla de Santa Maria, el	**1248**	662	**108**	281	**60**	25	**11**	11	**5**	176
Pont d'Armentera, el	**0**	0	**0**	0	**0**	0	**0**	0	**292**	0
Puigpelat	**0**	0	**0**	0	**0**	0	**0**	0	**183**	15
Querol	**340**	406	**0**	194	**124**	0	**0**	0	**21**	0
Riba, la	**40**	0	**3**	0	**4**	0	**1**	0	**2**	0
Rodonyà	**0**	70	**0**	70	**0**	15	**0**	0	**2**	122
Rourell, el	**0**	0	**0**	0	**0**	0	**0**	0	**0**	0
Vallmoll	**20**	43	**0**	4	**1**	0	**0**	0	**100**	117
Valls	**630**	1136	**244**	500	**48**	41	**20**	7	**684**	911
Vila-rodona	**598**	464	**101**	24	**12**	16	**5**	7	**450**	0
Vilabella	**430**	400	**400**	129	**0**	2	**0**	0	**302**	132
Alt Empordà	**49045**	44447	**15393**	11899	**2111**	1616	**387**	437	**9113**	14898
Agullana	**387**	585	**265**	43	**62**	47	**3**	20	**159**	169
Albanyà	**0**	110	**0**	40	**64**	15	**5**	9	**41**	128
Armentera, l'	**413**	470	**163**	35	**14**	0	**7**	0	**105**	180
Avinyonet de Puigventós	**940**	930	**495**	225	**2**	6	**0**	0	**21**	144
Bàscara	**1440**	650	**311**	200	**11**	2	**2**	0	**265**	886
Biure	**985**	400	**30**	90	**31**	0	**1**	0	**0**	13
Boadella d'Empordà	**900**	425	**0**	12	**0**	20	**0**	7	**168**	135
Borrassà	**390**	742	**172**	62	**6**	10	**1**	1	**12**	335
Cabanelles	**1298**	530	**240**	55	**57**	24	**3**	3	**687**	474
Cabanes	**1173**	1500	**1339**	1431	**34**	30	**1**	3	**224**	125
Cadaqués	**0**	0	**0**	0	**0**	0	**0**	0	**0**	12
Cantallops	**0**	250	**200**	30	**0**	0	**0**	0	**500**	35
Capmany	**40**	365	**0**	16	**2**	23	**0**	6	**465**	284
Castelló d'Empúries	**4796**	3275	**1276**	1715	**110**	25	**16**	0	**27**	251
Cistella	**474**	1070	**192**	125	**11**	58	**4**	13	**124**	295
Colera	**0**	0	**0**	0	**0**	0	**0**	0	**2**	0
Darnius	**560**	628	**128**	384	**64**	170	**3**	78	**12**	403
Escala, l'	**1235**	1000	**674**	140	**8**	3	**2**	0	**150**	108
Espolla	**400**	400	**269**	35	**101**	82	**75**	4	**672**	150
Far d'Empordà, el	**997**	700	**423**	140	**70**	50	**15**	20	**22**	112
Figueres	**1686**	1805	**585**	54	**117**	16	**15**	1	**240**	434
Fortià	**273**	725	**65**	0	**0**	2	**0**	1	**210**	254
Garrigàs	**992**	2880	**351**	1307	**8**	152	**4**	34	**189**	239
Garriguella	**385**	290	**15**	22	**10**	294	**1**	1	**0**	86
Jonquera, la	**0**	336	**0**	160	**96**	5	**13**	132	**84**	81
Lladó	**1031**	550	**133**	265	**16**	23	**6**	6	**11**	188
Llançà	**0**	0	**0**	0	**30**	2	**0**	0	**12**	374
Llers	**1975**	1010	**200**	164	**54**	0	**0**	0	**430**	511
Maçanet de Cabrenys	**280**	375	**136**	123	**246**	74	**58**	9	**206**	204
Masarac	**1191**	1607	**528**	190	**11**	63	**2**	3	**152**	268
Mollet de Peralada	**612**	200	**296**	110	**18**	0	**1**	0	**160**	103
Navata	**300**	860	**59**	119	**14**	11	**3**	7	**310**	702

2.04 Ramaderia. Nombre de caps de bestiar. (2/4).

Municipis	Ovins: ovelles 1989	Ovins: ovelles 1982	Ovins: d'altres 1989	Ovins: d'altres 1982	Cabrum: cabres mares 1989	Cabrum: cabres mares 1982	Cabrum: d'altres 1989	Cabrum: d'altres 1982	Conilles mares 1989	Conilles mares 1982
Ordis	**741**	130	**31**	40	**94**	8	**2**	1	**292**	387
Palau de Santa Eulàlia	**852**	600	**372**	501	**20**	2	**10**	0	**0**	98
Palau-saverdera	**1537**	830	**909**	39	**90**	25	**20**	7	**28**	313
Pau	**845**	598	**199**	20	**27**	0	**1**	0	**35**	102
Pedret i Marzà	**630**	1440	**418**	470	**3**	3	**0**	0	**570**	568
Peralada	**3940**	3600	**1298**	528	**36**	6	**5**	10	**34**	277
Pont de Molins	**0**	600	**0**	0	**5**	4	**0**	0	**0**	10
Pontós	**800**	1567	**104**	740	**2**	7	**0**	4	**103**	188
Port de la Selva, el	**0**	0	**0**	0	**0**	0	**0**	0	**0**	0
Portbou	**73**	0	**39**	0	**25**	0	**1**	0	**0**	0
Rabós	**280**	210	**50**	36	**1**	1	**1**	0	**0**	15
Riumors	**704**	530	**130**	44	**18**	10	**5**	5	**203**	45
Roses	**380**	545	**180**	0	**69**	60	**11**	0	**0**	0
Sant Climent Sescebes	**588**	0	**168**	0	**102**	0	**34**	0	**156**	336
Sant Llorenç de la Muga	**0**	0	**0**	0	**23**	0	**2**	0	**39**	77
Sant Miquel de Fluvià	**0**	3	**0**	0	**0**	0	**0**	0	**50**	66
Sant Mori	**0**	250	**370**	55	**3**	0	**0**	0	**0**	229
Sant Pere Pescador	**80**	340	**37**	0	**0**	0	**0**	0	**0**	80
Santa Llogaia d'Alguema	**160**	200	**45**	0	**0**	1	**0**	0	**3**	90
Saus	**808**	245	**92**	35	**10**	8	**2**	0	**300**	268
Selva de Mar, la	**0**	0	**0**	0	**0**	0	**0**	0	**0**	0
Siurana	**940**	610	**255**	70	**0**	17	**0**	6	**17**	61
Terrades	**1245**	450	**396**	85	**27**	22	**6**	0	**8**	228
Torroella de Fluvià	**1430**	2730	**74**	570	**30**	18	**7**	5	**84**	257
Vajol, la	**0**	50	**0**	2	**4**	4	**1**	1	**0**	78
Ventalló	**2227**	1073	**469**	429	**0**	5	**0**	0	**514**	538
Vila-sacra	**20**	0	**1**	0	**0**	0	**0**	0	**32**	200
Vilabertran	**60**	0	**25**	0	**0**	0	**0**	0	**6**	28
Viladamat	**875**	798	**183**	350	**7**	14	**1**	0	**106**	281
Vilafant	**1273**	950	**217**	70	**29**	0	**2**	0	**477**	262
Vilajuïga	**0**	0	**0**	0	**147**	49	**23**	8	**241**	808
Vilamacolum	**1030**	500	**5**	68	**10**	0	**1**	0	**3**	70
Vilamalla	**1181**	630	**698**	435	**26**	39	**10**	29	**16**	990
Vilamaniscle	**270**	0	**6**	0	**30**	0	**1**	0	**0**	0
Vilanant	**923**	300	**77**	20	**6**	106	**0**	3	**121**	212
Vilaür	**0**	0	**0**	0	**0**	0	**0**	0	**15**	53
Alt Penedès	**11449**	8066	**18076**	9669	**276**	395	**102**	86	**6126**	15876
Avinyonet del Penedès	**400**	210	**0**	80	**6**	92	**0**	12	**61**	326
Cabanyes, les	**0**	0	**0**	0	**0**	0	**0**	0	**205**	386
Castellví de la Marca	**1670**	1045	**2000**	905	**0**	0	**0**	0	**725**	711
Font-rubí	**460**	220	**103**	0	**12**	2	**1**	0	**381**	2091
Gelida	**1258**	490	**455**	175	**55**	2	**13**	0	**33**	173
Granada, la	**0**	0	**1**	0	**0**	0	**0**	0	**320**	306
Mediona	**666**	1007	**245**	4	**12**	18	**4**	45	**870**	648
Olèrdola	**1755**	0	**75**	0	**25**	43	**1**	0	**103**	279
Pacs del Penedès	**0**	60	**270**	0	**3**	0	**0**	0	**575**	603
Pla del Penedès, el	**140**	175	**70**	120	**0**	9	**0**	1	**0**	747
Pontons	**0**	0	**0**	0	**0**	0	**70**	0	**29**	65
Puigdàlber	**0**	0	**0**	0	**0**	4	**0**	0	**0**	133
Sant Cugat Sesgarrigues	**0**	0	**0**	0	**11**	3	**0**	0	**324**	326
Sant Llorenç d'Hortons	**0**	0	**5000**	0	**0**	0	**0**	0	**274**	436
Sant Martí Sarroca	**460**	472	**8940**	4372	**3**	22	**0**	1	**642**	2377
Sant Pere de Riudebitlles	**550**	500	**190**	300	**12**	15	**1**	0	**32**	83
Sant Quintí de Mediona	**600**	803	**239**	660	**37**	10	**8**	1	**350**	619
Sant Sadurní d'Anoia	**0**	20	**65**	0	**0**	0	**0**	0	**0**	94
Santa Fe del Penedès	**0**	0	**0**	0	**0**	8	**0**	0	**0**	212
Santa Margarida i els Monjos	**2010**	680	**33**	0	**60**	8	**1**	0	**192**	957
Subirats	**570**	1510	**108**	340	**13**	97	**1**	15	**248**	1214

2.04 Ramaderia. Nombre de caps de bestiar. (2/4).

Municipis	Ovins: ovelles 1989	Ovins: ovelles 1982	Ovins: d'altres 1989	Ovins: d'altres 1982	Cabrum: cabres mares 1989	Cabrum: cabres mares 1982	Cabrum: d'altres 1989	Cabrum: d'altres 1982	Conilles mares 1989	Conilles mares 1982
Torrelavit	**410**	100	**152**	42	**10**	4	**1**	1	**77**	484
Torrelles de Foix	**360**	670	**65**	346	**12**	33	**1**	4	**176**	722
Vilafranca del Penedès	**140**	60	**65**	2325	**0**	11	**0**	6	**147**	1077
Vilobí del Penedès	**0**	44	**0**	0	**5**	14	**0**	0	**362**	807
Alt Urgell	**20568**	10407	**5060**	2990	**1357**	299	**286**	90	**5247**	7511
Alàs i Cerc	**492**	452	**146**	195	**10**	19	**0**	0	**187**	331
Aristot i Toloriu	**289**	100	**59**	60	**103**	0	**11**	0	**127**	212
Arsèguel	**0**	0	**0**	0	**0**	0	**0**	0	**61**	72
Bassella	**3120**	530	**732**	151	**145**	26	**41**	5	**322**	747
Cabó	**1519**	307	**359**	107	**37**	0	**2**	0	**250**	64
Cava	**0**	0	**0**	0	**0**	0	**0**	0	**14**	10
Coll de Nargó	**2852**	2670	**678**	799	**252**	40	**79**	25	**386**	781
Estamariu	**90**	0	**36**	0	**12**	0	**6**	0	**48**	89
Fígols i Alinyà	**1064**	870	**701**	15	**206**	77	**55**	22	**539**	596
Josa i Tuixén	**329**	72	**83**	38	**16**	0	**1**	0	**41**	196
Montferrer i Castellbò	**2266**	866	**488**	50	**80**	49	**29**	0	**589**	791
Oliana	**1470**	200	**220**	300	**22**	30	**0**	15	**179**	285
Organyà	**699**	1100	**153**	505	**78**	4	**6**	0	**853**	495
Peramola	**807**	262	**180**	2	**106**	6	**8**	0	**202**	337
Ribera d'Urgellet	**882**	1130	**338**	461	**26**	4	**12**	0	**497**	852
Seu d'Urgell, la	**0**	20	**0**	0	**0**	0	**0**	0	**182**	405
Valls d'Aguilar, les	**2801**	997	**309**	32	**156**	36	**10**	23	**68**	164
Valls del Valira, les	**973**	455	**267**	275	**30**	0	**11**	0	**328**	549
Vansa i Fórnols, la	**915**	376	**311**	0	**78**	8	**15**	0	**374**	535
Alta Ribagorça	**19085**	18458	**3547**	3122	**252**	236	**17**	42	**354**	169
Barruera	**9100**	10666	**1339**	1783	**25**	107	**2**	27	**81**	59
Pont de Suert, el	**9022**	6259	**2110**	1097	**209**	99	**15**	15	**123**	87
Vilaller	**963**	1533	**98**	242	**18**	30	**0**	0	**150**	23
Anoia	**15968**	8542	**4123**	4242	**1853**	554	**199**	265	**14530**	9216
Argençola	**697**	360	**16**	60	**29**	14	**2**	2	**483**	289
Bellprat	**9**	162	**0**	0	**27**	0	**2**	0	**132**	110
Bruc, el	**430**	0	**60**	0	**66**	2	**2**	0	**85**	218
Cabrera d'Igualada	**244**	0	**34**	0	**0**	0	**0**	0	**23**	0
Calaf	**434**	355	**422**	63	**29**	17	**5**	1	**1413**	224
Calonge de Segarra	**695**	645	**75**	50	**90**	39	**10**	11	**1126**	319
Capellades	**180**	6	**48**	0	**0**	0	**0**	0	**602**	0
Carme	**54**	0	**30**	0	**16**	0	**5**	0	**13**	24
Castellfollit de Riubregós	**230**	157	**19**	22	**20**	7	**2**	0	**81**	117
Castellolí	**100**	175	**39**	0	**75**	25	**14**	0	**144**	336
Copons	**104**	130	**3**	0	**6**	0	**0**	90	**235**	20
Hostalets de Pierola, els	**786**	0	**221**	0	**177**	0	**23**	0	**576**	123
Igualada	**0**	0	**0**	0	**0**	0	**0**	0	**10**	35
Jorba	**587**	65	**37**	37	**145**	5	**7**	3	**86**	470
Llacuna, la	**650**	100	**25**	40	**0**	2	**0**	0	**278**	307
Masquefa	**0**	0	**0**	0	**0**	0	**0**	0	**2340**	404
Molsosa, la	**210**	100	**27**	100	**5**	4	**0**	0	**635**	397
Montmaneu	**0**	0	**0**	0	**0**	0	**0**	0	**18**	32
Òdena	**1010**	1065	**640**	1470	**48**	37	**7**	15	**661**	974
Orpí	**0**	0	**0**	0	**10**	4	**3**	0	**25**	141
Piera	**245**	0	**0**	0	**328**	13	**35**	11	**1168**	1536
Pobla de Claramunt, la	**91**	0	**4**	0	**80**	0	**1**	0	**222**	17
Prats de Rei, els	**1011**	430	**285**	0	**19**	5	**1**	0	**461**	575
Pujalt	**509**	160	**74**	25	**33**	5	**3**	0	**835**	369
Rubió	**1200**	290	**31**	125	**45**	16	**3**	5	**102**	500
Sant Martí de Tous	**333**	57	**6**	0	**23**	30	**10**	0	**239**	127
Sant Martí Sesgueioles	**0**	750	**0**	24	**4**	10	**0**	23	**36**	129
Sant Pere Sallavinera	**0**	500	**0**	205	**7**	15	**1**	0	**347**	316

2.04 Ramaderia. Nombre de caps de bestiar. (2/4).

Municipis	Ovins: ovelles 1989	Ovins: ovelles 1982	Ovins: d'altres 1989	Ovins: d'altres 1982	Cabrum: cabres mares 1989	Cabrum: cabres mares 1982	Cabrum: d'altres 1989	Cabrum: d'altres 1982	Conilles mares 1989	Conilles mares 1982
Santa Margarida de Montbui	**2610**	2395	**1319**	1450	**66**	234	**13**	99	**138**	338
Santa Maria de Miralles	**235**	0	**97**	0	**40**	4	**17**	0	**122**	299
Torre de Claramunt, la	**788**	320	**310**	99	**17**	18	**2**	0	**1225**	23
Vallbona d'Anoia	**700**	0	**74**	0	**300**	0	**27**	0	**18**	23
Veciana	**757**	100	**9**	450	**123**	45	**3**	5	**633**	408
Vilanova del Camí	**1069**	220	**218**	22	**25**	3	**1**	0	**18**	16
Bages	**24269**	13420	**11716**	8996	**2770**	1182	**833**	296	**23639**	26475
Aguilar de Segarra	**365**	300	**180**	0	**30**	0	**19**	0	**921**	894
Artés	**610**	510	**219**	310	**73**	30	**1**	0	**318**	436
Avinyó	**1265**	866	**126**	94	**33**	53	**2**	13	**797**	1497
Balsareny	**148**	770	**280**	173	**46**	13	**17**	5	**896**	415
Calders	**2004**	275	**95**	12	**144**	16	**17**	3	**1679**	546
Callús	**304**	300	**38**	0	**14**	2	**2**	0	**52**	193
Cardona	**1518**	691	**598**	825	**231**	117	**73**	35	**2705**	2747
Castellbell i el Vilar	**5**	0	**1**	0	**156**	0	**4**	0	**163**	93
Castellfollit del Boix	**1481**	1602	**205**	613	**176**	59	**15**	0	**1113**	1079
Castellgalí	**134**	57	**29**	3	**45**	20	**10**	0	**156**	737
Castellnou de Bages	**0**	200	**0**	30	**9**	50	**1**	2	**31**	490
Estany, l'	**390**	0	**27**	0	**25**	12	**4**	0	**223**	273
Fonollosa	**690**	690	**629**	423	**40**	15	**20**	6	**791**	1194
Gaià	**588**	98	**283**	2	**89**	14	**44**	0	**765**	534
Manresa	**1122**	643	**1919**	265	**46**	132	**276**	0	**1868**	2069
Marganell	**0**	0	**2000**	1507	**2**	5	**0**	0	**231**	73
Moià	**2232**	1499	**689**	3552	**171**	89	**41**	4	**1381**	2420
Monistrol de Calders	**160**	0	**4**	0	**36**	0	**3**	0	**19**	110
Monistrol de Montserrat	**0**	0	**0**	0	**0**	0	**0**	0	**6**	10
Mura	**0**	160	**0**	94	**4**	7	**0**	1	**12**	24
Navarcles	**121**	415	**9**	0	**25**	0	**1**	0	**142**	269
Navàs	**1769**	475	**606**	59	**234**	13	**109**	11	**1710**	1655
Pont de Vilomara i Rocafort, el	**45**	200	**223**	0	**10**	0	**1**	0	**30**	393
Rajadell	**407**	370	**2**	10	**64**	9	**4**	12	**921**	792
Sallent	**2005**	1060	**327**	400	**68**	25	**23**	9	**860**	1252
Sant Feliu Sasserra	**505**	134	**41**	3	**12**	0	**4**	0	**382**	1346
Sant Fruitós de Bages	**864**	0	**405**	0	**22**	0	**7**	0	**691**	519
Sant Joan de Vilatorrada	**422**	0	**101**	12	**103**	0	**29**	0	**282**	509
Sant Mateu de Bages	**837**	0	**616**	0	**200**	0	**37**	0	**2005**	1918
Sant Salvador de Guardiola	**117**	0	**3**	0	**31**	7	**13**	0	**331**	40
Sant Vicenç de Castellet	**476**	150	**12**	0	**282**	10	**9**	1	**319**	229
Santa Maria d'Oló	**1242**	320	**133**	62	**219**	403	**39**	132	**827**	642
Santpedor	**2261**	915	**1750**	100	**73**	24	**6**	1	**724**	479
Súria	**182**	600	**166**	435	**57**	37	**2**	6	**265**	537
Talamanca	**0**	120	**0**	12	**0**	20	**0**	55	**23**	61
Baix Camp	**9685**	5056	**2071**	1387	**1791**	1025	**107**	105	**9422**	10539
Albiol, l'	**0**	219	**0**	0	**343**	4	**15**	0	**8**	21
Aleixar, l'	**90**	210	**27**	2	**289**	65	**21**	0	**7**	170
Alforja	**0**	0	**0**	0	**127**	0	**3**	0	**572**	142
Almoster	**0**	25	**0**	0	**0**	25	**0**	0	**24**	225
Argentera, l'	**150**	0	**125**	0	**0**	0	**0**	0	**0**	25
Borges del Camp, les	**532**	200	**0**	35	**29**	0	**0**	0	**850**	2655
Botarell	**320**	0	**30**	0	**10**	0	**1**	0	**225**	2
Cambrils	**1160**	550	**363**	484	**22**	4	**2**	1	**1444**	743
Capafonts	**0**	0	**0**	0	**0**	0	**0**	0	**0**	25
Castellvell del Camp	**400**	160	**30**	0	**0**	0	**0**	0	**13**	100
Colldejou	**0**	25	**0**	0	**260**	80	**0**	0	**0**	0
Duesaigües	**196**	16	**126**	0	**4**	20	**0**	0	**300**	0
Febró, la	**250**	85	**6**	83	**20**	3	**1**	1	**0**	3
Maspujols	**0**	0	**0**	0	**0**	0	**0**	0	**0**	6
Mont-roig del Camp	**942**	810	**0**	0	**97**	22	**10**	0	**20**	0

2.04 Ramaderia. Nombre de caps de bestiar. (2/4).

Municipis	Ovins: ovelles 1989	Ovins: ovelles 1982	Ovins: d'altres 1989	Ovins: d'altres 1982	Cabrum: cabres mares 1989	Cabrum: cabres mares 1982	Cabrum: d'altres 1989	Cabrum: d'altres 1982	Conilles mares 1989	Conilles mares 1982
Montbrió del Camp	**408**	550	**133**	200	**13**	22	**1**	0	**75**	0
Prades	**0**	30	**0**	12	**22**	10	**1**	0	**89**	305
Pratdip	**6**	70	**0**	20	**180**	205	**3**	9	**102**	450
Reus	**2280**	1026	**1080**	150	**66**	155	**16**	15	**3282**	4116
Riudecanyes	**250**	0	**0**	20	**3**	0	**3**	0	**190**	30
Riudecols	**200**	10	**30**	3	**17**	65	**0**	28	**300**	0
Riudoms	**800**	525	**80**	12	**10**	46	**1**	0	**1100**	930
Selva del Camp, la	**501**	36	**21**	150	**41**	0	**1**	0	**479**	128
Vandellòs	**200**	296	**20**	100	**236**	272	**22**	50	**13**	178
Vilanova d'Escornalbou	**1000**	140	**0**	116	**0**	22	**0**	1	**50**	191
Vilaplana	**0**	73	**0**	0	**0**	5	**0**	0	**250**	39
Vinyols i els Arcs	**0**	0	**0**	0	**2**	0	**6**	0	**29**	55
Baix Ebre	**14559**	9656	**5045**	2075	**1505**	1467	**145**	166	**10799**	6179
Aldea, l' (1)	**2550**	0	**843**	0	**102**	0	**2**	0	**320**	0
Aldover	**1137**	218	**452**	57	**88**	22	**11**	5	**447**	385
Alfara de Carles	**1131**	302	**181**	22	**55**	219	**7**	5	**125**	250
Ametlla de Mar, l'	**239**	304	**55**	55	**102**	81	**1**	70	**806**	602
Benifallet	**422**	128	**191**	16	**90**	57	**22**	0	**370**	51
Camarles	**31**	323	**7**	80	**0**	0	**0**	1	**2**	27
Deltebre	**514**	317	**153**	61	**8**	19	**0**	5	**696**	1052
Paüls	**128**	255	**170**	0	**68**	44	**11**	0	**238**	275
Perelló, el	**654**	1262	**403**	178	**93**	132	**0**	13	**1912**	990
Roquetes	**1499**	1107	**932**	74	**70**	39	**40**	30	**3014**	1252
Sant Jaume d'Enveja	**929**	701	**80**	591	**15**	43	**2**	11	**0**	108
Tivenys	**388**	267	**41**	7	**387**	336	**17**	0	**4**	0
Tortosa (1)	**4537**	4232	**1403**	898	**399**	433	**30**	25	**2450**	824
Xerta	**400**	240	**134**	36	**28**	42	**2**	1	**415**	363
Baix Empordà	**26774**	21614	**9145**	6531	**1834**	1089	**598**	226	**3733**	14595
Albons	**448**	900	**38**	283	**26**	15	**2**	0	**318**	440
Begur	**254**	290	**5**	35	**54**	0	**1**	0	**3**	1063
Bellcaire d'Empordà	**305**	840	**113**	75	**0**	0	**0**	0	**62**	133
Bisbal d'Empordà, la	**1363**	996	**320**	343	**120**	61	**35**	1	**55**	284
Calonge	**166**	286	**4**	5	**6**	10	**0**	2	**160**	292
Castell-Platja d'Aro	**45**	1034	**14**	128	**0**	2	**0**	0	**91**	413
Colomers	**940**	400	**164**	100	**0**	2	**0**	0	**6**	36
Corçà	**1774**	1189	**157**	748	**259**	80	**62**	6	**217**	598
Cruïlles,Monells i S.Sadurní H.	**2988**	2418	**953**	816	**158**	142	**210**	43	**433**	969
Foixà	**600**	360	**0**	107	**48**	17	**5**	1	**154**	527
Fontanilles	**1185**	400	**1219**	14	**4**	18	**3**	4	**4**	126
Forallac	**1487**	902	**232**	99	**92**	279	**1**	16	**127**	726
Garrigoles	**680**	1160	**357**	313	**7**	15	**2**	7	**9**	554
Gualta	**28**	250	**0**	55	**0**	64	**0**	39	**0**	126
Jafre	**528**	385	**7**	73	**17**	4	**0**	0	**15**	45
Mont-ras	**297**	350	**350**	60	**227**	0	**97**	0	**8**	827
Palafrugell	**194**	630	**57**	80	**13**	0	**8**	44	**167**	1111
Palamós	**690**	65	**265**	140	**4**	0	**1**	0	**54**	0
Palau-sator	**640**	230	**240**	52	**177**	53	**26**	26	**7**	131
Pals	**325**	0	**197**	0	**17**	0	**1**	0	**4**	1088
Parlavà	**250**	220	**0**	45	**0**	2	**5**	0	**105**	255
Pera, la	**210**	350	**77**	91	**64**	27	**44**	6	**501**	917
Regencós	**497**	240	**232**	70	**5**	0	**1**	0	**8**	75
Rupià	**675**	230	**255**	0	**4**	7	**0**	3	**298**	160
Sant Feliu de Guíxols	**127**	0	**35**	0	**6**	3	**1**	0	**30**	79
Santa Cristina d'Aro	**50**	238	**0**	15	**30**	0	**0**	0	**28**	141
Serra de Daró	**820**	450	**290**	250	**82**	83	**3**	7	**15**	444
Tallada d'Empordà, la	**1386**	920	**650**	292	**1**	4	**0**	0	**42**	229
Torrent	**260**	350	**105**	50	**80**	0	**23**	0	**10**	235

(1) L'Aldea s'ha segregat de Tortosa.

2.04 Ramaderia. Nombre de caps de bestiar. (2/4).

Municipis	Ovins: ovelles 1989	Ovins: ovelles 1982	Ovins: d'altres 1989	Ovins: d'altres 1982	Cabrum: cabres mares 1989	Cabrum: cabres mares 1982	Cabrum: d'altres 1989	Cabrum: d'altres 1982	Conilles mares 1989	Conilles mares 1982
Torroella de Montgrí	**2208**	1835	**485**	642	**42**	57	**0**	0	**142**	702
Ullà	**666**	580	**291**	396	**8**	11	**3**	8	**3**	113
Ullastret	**970**	520	**371**	443	**131**	55	**26**	10	**239**	227
Ultramort	**920**	170	**411**	40	**25**	53	**1**	0	**8**	482
Vall-llobrega	**0**	46	**0**	9	**64**	6	**16**	2	**15**	102
Verges	**1541**	1355	**887**	446	**36**	0	**2**	0	**353**	639
Vilopriu	**1257**	1025	**364**	216	**27**	19	**19**	1	**42**	306
Baix Llobregat	**11110**	4117	**6105**	849	**1674**	441	**480**	39	**3214**	3485
Abrera	**0**	60	**40**	0	**0**	0	**0**	3	**216**	179
Begues	**0**	0	**0**	0	**50**	9	**2**	0	**368**	392
Castelldefels	**0**	0	**0**	0	**0**	2	**0**	0	**0**	155
Castellví de Rosanes	**0**	12	**0**	10	**0**	0	**0**	0	**30**	78
Cervelló	**80**	150	**2020**	0	**27**	0	**1**	0	**558**	250
Collbató	**0**	3	**0**	0	**0**	3	**0**	0	**407**	41
Corbera de Llobregat	**62**	0	**6**	0	**9**	5	**1**	1	**537**	73
Cornellà de Llobregat	**0**	0	**0**	0	**0**	0	**0**	0	**0**	0
Esparreguera	**911**	0	**233**	1	**206**	30	**45**	6	**326**	93
Gavà	**821**	0	**153**	0	**167**	2	**18**	0	**40**	2
Martorell	**287**	330	**44**	150	**346**	61	**56**	0	**8**	73
Molins de Rei	**460**	38	**120**	0	**105**	0	**17**	0	**5**	650
Olesa de Montserrat	**15**	10	**3**	0	**99**	0	**28**	0	**0**	6
Pallejà	**290**	0	**80**	0	**9**	2	**1**	0	**2**	7
Papiol, el	**645**	282	**225**	50	**75**	28	**7**	1	**10**	44
Prat de Llobregat, el	**3065**	2430	**706**	572	**215**	93	**112**	13	**106**	352
Sant Andreu de la Barca	**398**	0	**53**	0	**0**	2	**0**	0	**3**	53
Sant Boi de Llobregat	**550**	30	**146**	0	**146**	2	**63**	0	**6**	178
Sant Climent de Llobregat	**0**	0	**0**	0	**72**	0	**92**	0	**13**	4
Sant Esteve Sesrovires	**151**	187	**1589**	41	**32**	14	**10**	1	**70**	587
Sant Feliu de Llobregat	**697**	299	**52**	17	**17**	89	**1**	5	**50**	29
Sant Joan Despí	**560**	0	**16**	0	**0**	0	**0**	0	**3**	8
Sant Vicenç dels Horts	**556**	84	**56**	0	**57**	22	**18**	0	**424**	5
Santa Coloma de Cervelló	**360**	190	**121**	8	**22**	31	**2**	0	**0**	79
Torrelles de Llobregat	**0**	0	**0**	0	**0**	0	**0**	0	**0**	111
Vallirana	**17**	12	**0**	0	**0**	45	**0**	5	**12**	21
Viladecans	**1185**	0	**442**	0	**20**	1	**6**	4	**20**	15
Baix Penedès	**6358**	4557	**460**	1651	**523**	340	**104**	87	**1484**	3171
Albinyana	**304**	0	**16**	200	**15**	0	**2**	0	**666**	0
Arboç, l'	**548**	695	**0**	565	**60**	29	**1**	10	**12**	153
Banyeres del Penedès	**250**	0	**0**	0	**0**	0	**0**	0	**420**	340
Bellvei	**282**	300	**7**	55	**5**	0	**0**	0	**28**	0
Bisbal del Penedès, la	**1123**	1070	**104**	266	**182**	26	**7**	7	**47**	188
Calafell	**515**	182	**0**	166	**5**	18	**0**	15	**1**	1726
Cunit	**10**	110	**0**	12	**0**	10	**0**	7	**10**	248
Llorenç del Penedès	**316**	0	**101**	0	**117**	80	**12**	0	**8**	38
Montmell	**255**	260	**0**	0	**30**	34	**0**	0	**269**	189
Sant Jaume dels Domenys	**1460**	890	**0**	177	**45**	81	**74**	47	**12**	155
Santa Oliva	**765**	300	**32**	210	**51**	2	**2**	0	**0**	2
Vendrell, el	**530**	750	**200**	0	**13**	60	**6**	1	**11**	132
Barcelonès	**471**	125	**73**	0	**194**	35	**12**	0	**66**	235
Badalona	**255**	125	**7**	0	**190**	35	**12**	0	**4**	64
Barcelona	**0**	0	**0**	0	**0**	0	**0**	0	**40**	105
Esplugues de Llobregat	**0**	0	**0**	0	**0**	0	**0**	0	**0**	0
Hospitalet de Llobregat, l'	**16**	0	**2**	0	**3**	0	**0**	0	**10**	12
Sant Adrià de Besòs	**0**	0	**0**	0	**0**	0	**0**	0	**4**	4
Sant Just Desvern	**200**	0	**64**	0	**1**	0	**0**	0	**8**	50
Santa Coloma de Gramenet	**0**	0	**0**	0	**0**	0	**0**	0	**0**	0

2.04 Ramaderia. Nombre de caps de bestiar. (2/4).

Municipis	Ovins: ovelles 1989	Ovins: ovelles 1982	Ovins: d'altres 1989	Ovins: d'altres 1982	Cabrum: cabres mares 1989	Cabrum: cabres mares 1982	Cabrum: d'altres 1989	Cabrum: d'altres 1982	Conilles mares 1989	Conilles mares 1982
Berguedà	**14691**	8269	**6569**	1943	**2445**	773	**478**	200	**16063**	20103
Avià	**855**	235	**325**	10	**111**	31	**2**	17	**1891**	1958
Bagà	**573**	0	**733**	0	**149**	0	**38**	0	**72**	0
Berga	**241**	1109	**450**	38	**85**	48	**31**	25	**1211**	1722
Borredà	**500**	311	**112**	29	**96**	7	**13**	0	**105**	190
Capolat	**0**	257	**0**	2	**25**	21	**14**	5	**300**	102
Casserres	**293**	360	**20**	112	**92**	65	**3**	10	**1576**	2412
Castell de l'Areny	**434**	270	**108**	94	**113**	16	**19**	3	**56**	72
Castellar de N'Hug	**2153**	0	**782**	0	**0**	0	**0**	0	**8**	0
Castellar del Riu	**0**	20	**0**	0	**23**	2	**7**	0	**39**	10
Cercs	**142**	152	**16**	270	**114**	42	**2**	26	**44**	156
Espunyola, l'	**2404**	720	**507**	260	**204**	62	**33**	18	**2194**	1707
Fígols de les Mines	**70**	200	**62**	0	**5**	0	**7**	0	**6**	48
Gironella	**460**	470	**347**	156	**62**	50	**2**	5	**675**	996
Gisclareny	**0**	0	**0**	100	**20**	0	**4**	0	**21**	0
Gósol	**125**	235	**74**	49	**32**	10	**5**	1	**152**	437
Guardiola de Berguedà	**597**	0	**279**	0	**69**	0	**11**	0	**114**	0
Montclar	**382**	320	**273**	0	**24**	27	**20**	0	**498**	1062
Montmajor	**491**	745	**176**	259	**104**	116	**22**	43	**2545**	3235
Nou de Berguedà, la	**245**	15	**68**	1	**198**	48	**29**	18	**124**	271
Olvan	**910**	100	**372**	20	**96**	33	**31**	0	**506**	639
Pobla de Lillet, la	**391**	150	**218**	0	**110**	0	**15**	0	**45**	0
Puig-reig	**566**	80	**145**	10	**268**	14	**98**	0	**634**	1006
Quar, la	**168**	150	**55**	0	**44**	10	**5**	0	**99**	90
Sagàs	**505**	150	**272**	20	**40**	44	**13**	0	**793**	938
Saldes	**760**	688	**338**	130	**7**	0	**2**	0	**335**	334
Sant Jaume de Frontanyà	**0**	110	**0**	0	**15**	4	**1**	0	**218**	71
Santa Maria de Merlès	**628**	550	**274**	200	**32**	39	**9**	16	**751**	645
Vallcebre	**355**	650	**437**	68	**27**	10	**2**	8	**190**	650
Vilada	**6**	50	**4**	0	**123**	20	**1**	5	**71**	178
Viver i Serrateix	**437**	172	**122**	115	**157**	54	**39**	0	**790**	1174
Cerdanya	**5242**	3751	**2466**	2460	**364**	131	**129**	25	**1312**	2987
Alp	**430**	600	**213**	90	**6**	2	**1**	0	**37**	54
Bellver de Cerdanya	**986**	821	**746**	253	**82**	63	**40**	5	**322**	671
Bolvir	**627**	100	**411**	52	**41**	3	**33**	0	**39**	94
Das	**150**	230	**32**	61	**4**	7	**0**	5	**17**	157
Fontanals de Cerdanya	**420**	134	**190**	807	**26**	0	**7**	0	**85**	121
Ger	**654**	255	**412**	189	**8**	23	**5**	6	**64**	107
Guils de Cerdanya	**32**	156	**22**	20	**9**	0	**0**	0	**113**	78
Isòvol	**175**	0	**19**	0	**12**	1	**0**	2	**90**	299
Lles	**162**	130	**24**	0	**64**	0	**12**	0	**98**	436
Llívia	**168**	11	**173**	137	**7**	0	**2**	0	**65**	101
Meranges	**687**	480	**103**	138	**0**	2	**0**	0	**37**	100
Montellà i Martinet	**420**	264	**46**	60	**54**	9	**18**	0	**71**	235
Prats i Sansor	**235**	0	**29**	0	**23**	6	**2**	0	**78**	66
Prullans	**74**	170	**0**	280	**0**	6	**0**	2	**60**	282
Puigcerdà	**22**	400	**46**	373	**28**	9	**9**	5	**119**	129
Urús	**0**	0	**0**	0	**0**	0	**0**	0	**17**	57
Conca de Barberà	**5651**	4263	**1063**	2071	**804**	465	**163**	155	**1446**	3590
Barberà de la Conca	**0**	0	**0**	0	**0**	0	**0**	0	**134**	50
Blancafort	**252**	325	**3**	203	**95**	13	**4**	2	**92**	22
Conesa	**170**	200	**36**	60	**4**	2	**0**	0	**0**	31
Espluga de Francolí, l'	**247**	156	**142**	40	**0**	167	**0**	50	**27**	20
Forès	**370**	0	**4**	0	**28**	0	**2**	0	**104**	0
Llorac	**200**	0	**32**	250	**310**	0	**117**	0	**20**	0
Montblanc	**420**	767	**80**	314	**25**	85	**0**	36	**300**	64
Passanant	**205**	125	**55**	100	**14**	0	**1**	0	**7**	150

2.04 Ramaderia. Nombre de caps de bestiar. (2/4).

Municipis	Ovins: ovelles 1989	Ovins: ovelles 1982	Ovins: d'altres 1989	Ovins: d'altres 1982	Cabrum: cabres mares 1989	Cabrum: cabres mares 1982	Cabrum: d'altres 1989	Cabrum: d'altres 1982	Conilles mares 1989	Conilles mares 1982
Piles, les	**200**	62	**41**	7	**12**	0	**9**	1	**198**	139
Pira	**206**	0	**74**	0	**16**	0	**1**	0	**0**	0
Rocafort de Queralt	**0**	0	**0**	0	**0**	0	**0**	0	**0**	29
Santa Coloma de Queralt	**0**	330	**0**	133	**0**	18	**0**	0	**27**	98
Santa Perpètua de Gaià	**287**	300	**86**	5	**0**	3	**0**	0	**329**	92
Sarral	**1525**	1008	**413**	343	**65**	95	**13**	19	**1**	104
Savallà del Comtat	**200**	0	**14**	0	**10**	0	**1**	0	**0**	14
Senan	**15**	0	**9**	0	**15**	0	**6**	0	**0**	0
Solivella	**0**	50	**0**	12	**0**	0	**0**	0	**7**	40
Vallclara	**120**	0	**10**	0	**50**	41	**2**	27	**200**	70
Vilanova de Prades	**302**	490	**0**	164	**32**	8	**0**	8	**0**	33
Vilaverd	**170**	0	**3**	0	**16**	10	**3**	0	**0**	8
Vimbodí	**762**	450	**61**	440	**112**	23	**4**	12	**0**	2626
Garraf	**3680**	3109	**4170**	811	**290**	434	**53**	7	**611**	1737
Canyelles	**0**	100	**0**	60	**4**	3	**3**	5	**238**	17
Castellet i la Gornal	**513**	260	**600**	144	**44**	72	**0**	0	**270**	369
Cubelles	**400**	200	**0**	0	**0**	2	**0**	0	**6**	26
Olesa de Bonesvalls	**0**	0	**0**	200	**0**	8	**0**	0	**0**	24
Olivella	**0**	0	**0**	0	**0**	0	**0**	0	**0**	11
Sant Pere de Ribes	**1112**	747	**464**	36	**216**	120	**45**	0	**53**	164
Sitges	**235**	292	**16**	21	**6**	96	**5**	0	**17**	189
Vilanova i la Geltrú	**1420**	1510	**3090**	350	**20**	133	**0**	2	**27**	937
Garrigues	**12523**	8889	**6106**	3502	**833**	331	**145**	60	**9220**	5181
Albagés, l'	**314**	0	**24**	0	**0**	0	**0**	0	**0**	260
Albi, l'	**84**	0	**32**	50	**9**	0	**7**	0	**3056**	810
Arbeca	**1050**	0	**371**	0	**10**	12	**5**	0	**1466**	40
Bellaguarda	**80**	180	**42**	55	**6**	0	**25**	0	**415**	438
Borges Blanques, les	**2432**	2280	**1068**	1221	**143**	101	**24**	3	**615**	874
Bovera	**351**	516	**29**	75	**41**	62	**3**	27	**203**	97
Castelldans	**2734**	1137	**1270**	647	**46**	8	**15**	7	**569**	211
Cervià de les Garrigues	**0**	0	**0**	0	**40**	0	**1**	0	**595**	340
Cogul, el	**138**	166	**45**	308	**2**	12	**2**	2	**402**	39
Espluga Calba, l'	**363**	260	**82**	60	**34**	20	**16**	4	**343**	271
Floresta, la	**0**	0	**0**	0	**0**	0	**0**	0	**0**	0
Fulleda	**225**	115	**126**	0	**0**	0	**0**	0	**16**	13
Granadella, la	**1052**	2036	**513**	5	**20**	39	**4**	3	**418**	220
Granyena de les Garrigues	**860**	170	**33**	200	**21**	4	**2**	0	**4**	25
Juncosa	**440**	471	**23**	97	**57**	18	**3**	2	**109**	490
Juneda	**185**	250	**2117**	126	**376**	4	**36**	2	**224**	446
Omellons, els	**260**	0	**46**	150	**0**	0	**0**	0	**29**	18
Pobla de Cérvoles, la	**990**	610	**85**	159	**10**	10	**1**	0	**180**	18
Puiggròs	**500**	450	**200**	260	**2**	2	**1**	0	**173**	229
Soleràs, el	**0**	0	**0**	0	**0**	26	**0**	7	**50**	76
Tarrés	**0**	0	**0**	0	**0**	0	**0**	0	**14**	0
Torms, els	**465**	248	**0**	89	**16**	13	**0**	3	**0**	114
Vilosell, el	**0**	0	**0**	0	**0**	0	**0**	0	**9**	57
Vinaixa	**0**	0	**0**	0	**0**	0	**0**	0	**330**	95
Garrotxa	**18749**	11560	**4946**	4472	**1693**	842	**328**	246	**8300**	10280
Argelaguer	**294**	508	**73**	0	**9**	0	**4**	0	**50**	28
Besalú	**0**	60	**0**	30	**4**	2	**0**	10	**15**	118
Beuda	**1459**	312	**265**	241	**72**	20	**14**	0	**31**	56
Castellfollit de la Roca	**0**	0	**0**	0	**0**	0	**0**	0	**2**	9
Maià de Montcal	**920**	1035	**448**	66	**0**	4	**0**	2	**94**	190
Mieres	**73**	220	**16**	80	**137**	94	**22**	99	**384**	754
Montagut	**1165**	565	**115**	79	**306**	268	**54**	23	**297**	80
Olot	**1629**	850	**470**	123	**40**	6	**8**	2	**647**	838
Planes d'Hostoles, les	**1981**	1150	**44**	374	**165**	31	**7**	10	**106**	900

2.04 Ramaderia. Nombre de caps de bestiar. (2/4).

Municipis	Ovins: ovelles 1989	Ovins: ovelles 1982	Ovins: d'altres 1989	Ovins: d'altres 1982	Cabrum: cabres mares 1989	Cabrum: cabres mares 1982	Cabrum: d'altres 1989	Cabrum: d'altres 1982	Conilles mares 1989	Conilles mares 1982
Preses, les	**540**	410	**3**	537	**28**	5	**1**	0	**230**	269
Riudaura	**890**	650	**427**	416	**94**	88	**20**	13	**300**	372
Sales de Llierca	**210**	200	**3**	15	**11**	0	**3**	0	**72**	80
Sant Aniol de Finestres	**1249**	589	**275**	158	**44**	2	**3**	0	**64**	211
Sant Feliu de Pallerols	**405**	376	**3**	22	**74**	31	**5**	2	**740**	1027
Sant Ferriol	**820**	40	**150**	271	**74**	10	**9**	0	**182**	262
Sant Jaume de Llierca	**0**	0	**0**	0	**0**	6	**0**	0	**56**	76
Sant Joan les Fonts	**527**	93	**852**	30	**113**	19	**7**	15	**438**	476
Santa Pau	**1174**	790	**404**	167	**62**	73	**20**	14	**1242**	1316
Tortellà	**910**	650	**187**	200	**38**	4	**24**	0	**31**	57
Vall d'en Bas, la	**2829**	1394	**795**	871	**216**	47	**52**	20	**1571**	2240
Vall de Bianya, la	**1674**	1668	**416**	792	**206**	132	**75**	36	**1748**	921
Gironès	**10635**	5076	**3355**	1067	**682**	339	**122**	156	**6307**	9949
Aiguaviva	**165**	0	**818**	2	**8**	1	**1**	0	**220**	196
Bescanó	**832**	225	**248**	1	**22**	34	**2**	14	**380**	836
Bordils	**8**	0	**7**	0	**0**	11	**0**	4	**495**	320
Campllong	**0**	0	**0**	1	**6**	6	**0**	1	**102**	176
Canet d'Adri	**510**	340	**179**	34	**27**	19	**0**	0	**287**	408
Cassà de la Selva	**1279**	362	**538**	69	**250**	14	**6**	2	**346**	701
Celrà	**350**	72	**155**	88	**6**	17	**4**	0	**357**	737
Cervià de Ter	**330**	116	**8**	4	**0**	0	**0**	0	**108**	307
Flaçà	**376**	350	**39**	38	**6**	6	**5**	0	**232**	455
Fornells de la Selva	**30**	0	**0**	0	**12**	13	**1**	0	**95**	156
Girona (2)	**290**	320	**66**	0	**0**	27	**0**	48	**58**	402
Juià	**250**	0	**126**	0	**83**	0	**26**	0	**94**	153
Llagostera	**1784**	240	**261**	155	**32**	32	**7**	21	**591**	1018
Llambilles	**91**	0	**19**	0	**61**	19	**23**	13	**414**	354
Madremanya	**271**	550	**92**	123	**32**	52	**14**	21	**269**	168
Quart	**155**	0	**26**	0	**18**	0	**4**	0	**59**	101
Salt (2)	**475**	0	**75**	0	**19**	0	**1**	0	**0**	0
Sant Andreu Salou	**850**	150	**6**	34	**0**	13	**0**	0	**72**	201
Sant Gregori	**203**	360	**188**	250	**35**	9	**16**	1	**201**	823
Sant Joan de Mollet	**0**	0	**0**	0	**0**	4	**0**	0	**301**	481
Sant Jordi Desvalls	**0**	200	**0**	50	**0**	0	**0**	0	**38**	185
Sant Julià de Ramis	**585**	233	**113**	82	**15**	1	**5**	3	**451**	497
Sant Martí de Llémena	**308**	4	**107**	7	**7**	56	**0**	27	**105**	328
Sant Martí Vell	**540**	300	**182**	0	**18**	0	**5**	0	**365**	484
Sarrià de Ter (2)	**0**	0	**0**	0	**0**	0	**0**	0	**115**	0
Vilablareix	**450**	654	**8**	33	**7**	0	**0**	0	**63**	148
Viladasens	**503**	600	**94**	96	**18**	5	**2**	1	**489**	314
Maresme	**5647**	2812	**1475**	2018	**790**	235	**121**	100	**5450**	6451
Alella	**7**	16	**9**	0	**4**	9	**4**	8	**16**	312
Arenys de Mar	**510**	9	**10**	0	**30**	12	**0**	2	**213**	325
Arenys de Munt	**446**	200	**154**	0	**37**	5	**4**	0	**96**	123
Argentona	**920**	80	**138**	59	**14**	17	**1**	0	**855**	924
Cabrera de Mar	**4**	0	**0**	9	**0**	0	**0**	0	**360**	112
Cabrils	**425**	0	**25**	0	**17**	0	**1**	0	**40**	60
Caldes d'Estrac	**0**	0	**0**	0	**0**	0	**0**	0	**0**	0
Calella	**0**	0	**200**	100	**2**	20	**1**	0	**37**	98
Canet de Mar	**0**	225	**0**	0	**0**	1	**0**	1	**0**	193
Dosrius	**150**	425	**50**	73	**6**	9	**0**	1	**156**	354
Malgrat de Mar	**0**	0	**0**	1	**0**	0	**0**	0	**3**	350
Masnou, el	**0**	4	**0**	0	**0**	2	**0**	0	**3**	50
Mataró	**111**	627	**93**	800	**379**	26	**57**	2	**81**	752
Montgat	**0**	0	**0**	0	**0**	0	**0**	0	**12**	103
Òrrius	**0**	0	**0**	50	**0**	0	**0**	0	**254**	43
Palafolls	**929**	800	**310**	188	**33**	9	**4**	1	**75**	765

(2) Salt i Sarrià de Ter s'han segregat de Girona.

2.04 Ramaderia. Nombre de caps de bestiar. (2/4).

Municipis	Ovins: ovelles 1989	Ovins: ovelles 1982	Ovins: d'altres 1989	Ovins: d'altres 1982	Cabrum: cabres mares 1989	Cabrum: cabres mares 1982	Cabrum: d'altres 1989	Cabrum: d'altres 1982	Conilles mares 1989	Conilles mares 1982
Pineda de Mar	**264**	122	**6**	12	**0**	23	**2**	51	**58**	213
Premià de Dalt	**0**	0	**0**	0	**1**	7	**2**	0	**23**	153
Premià de Mar	**0**	0	**0**	0	**0**	0	**0**	0	**4**	22
Sant Andreu de Llavaneres	**0**	0	**0**	275	**0**	0	**0**	0	**1015**	85
Sant Cebrià de Vallalta	**0**	0	**0**	50	**4**	2	**3**	4	**16**	97
Sant Iscle de Vallalta	**3**	0	**4**	0	**1**	0	**1**	0	**742**	35
Sant Pol de Mar	**0**	0	**0**	0	**0**	0	**0**	0	**278**	29
Sant Vicenç de Montalt	**0**	0	**0**	0	**0**	0	**0**	0	**5**	48
Santa Susanna	**6**	0	**9**	0	**0**	6	**0**	0	**76**	29
Teià	**0**	30	**0**	2	**0**	3	**0**	0	**39**	134
Tiana	**70**	10	**0**	250	**80**	16	**20**	20	**355**	150
Tordera	**1690**	80	**466**	0	**161**	0	**20**	0	**411**	556
Vilassar de Dalt	**74**	181	**0**	130	**11**	64	**0**	0	**158**	277
Vilassar de Mar	**38**	3	**1**	19	**10**	4	**1**	10	**69**	59
Montsià	**7742**	6315	**1795**	2691	**572**	501	**37**	280	**8293**	3672
Alcanar	**380**	236	**59**	4	**20**	5	**0**	13	**418**	614
Amposta	**2366**	2512	**705**	800	**138**	99	**29**	17	**1190**	699
Freginals	**0**	150	**0**	33	**0**	4	**0**	0	**0**	7
Galera, la	**303**	290	**100**	105	**14**	22	**0**	2	**1760**	343
Godall	**100**	190	**234**	18	**23**	20	**0**	2	**683**	459
Mas de Barberans	**675**	768	**20**	305	**51**	88	**2**	31	**202**	62
Masdenverge	**533**	445	**136**	420	**13**	13	**2**	7	**1220**	17
Sant Carles de la Ràpita	**604**	310	**43**	50	**10**	1	**1**	0	**450**	0
Santa Bàrbara	**138**	442	**54**	5	**3**	8	**0**	0	**250**	12
Sénia, la	**907**	584	**135**	43	**257**	178	**0**	5	**1434**	417
Ulldecona	**1736**	388	**309**	908	**43**	63	**3**	203	**686**	1042
Noguera	**52775**	40652	**10901**	10743	**5483**	2242	**680**	343	**13474**	13282
Àger	**5551**	5598	**1920**	1013	**683**	320	**121**	16	**369**	207
Albesa	**980**	840	**122**	336	**3**	9	**0**	1	**242**	370
Alfarràs	**330**	457	**50**	47	**27**	12	**0**	3	**111**	934
Algerri	**894**	600	**177**	362	**46**	16	**5**	0	**507**	236
Alòs de Balaguer	**1070**	200	**56**	0	**1450**	970	**166**	200	**0**	118
Artesa de Segre	**1565**	1259	**422**	418	**307**	14	**90**	44	**720**	200
Avellanes i Santa Linya, les	**3350**	2172	**942**	547	**240**	51	**50**	14	**1302**	733
Balaguer	**2359**	2455	**1181**	666	**482**	67	**46**	19	**1434**	687
Baronia de Rialb, la	**1892**	990	**273**	240	**227**	48	**26**	4	**69**	220
Bellcaire d'Urgell	**2496**	250	**364**	40	**0**	4	**0**	0	**834**	280
Bellmunt d'Urgell	**0**	0	**0**	0	**0**	0	**0**	0	**0**	0
Cabanabona	**0**	0	**0**	0	**0**	0	**0**	0	**10**	40
Camarasa	**3250**	2410	**1202**	778	**179**	11	**41**	0	**214**	7
Castelló de Farfanya	**1160**	1120	**202**	688	**12**	0	**1**	0	**100**	119
Cubells	**885**	950	**205**	250	**97**	0	**9**	0	**283**	137
Foradada	**1080**	0	**371**	0	**18**	0	**2**	0	**67**	263
Ivars de Noguera	**514**	297	**248**	18	**0**	0	**0**	0	**10**	275
Menàrguens	**1177**	1462	**405**	198	**5**	0	**0**	0	**17**	294
Montgai	**1466**	1715	**56**	650	**165**	13	**23**	1	**1510**	497
Oliola	**1434**	730	**111**	71	**32**	20	**1**	20	**107**	350
Os de Balaguer	**3515**	3103	**335**	519	**17**	44	**1**	15	**339**	436
Penelles	**887**	2590	**309**	1051	**8**	8	**1**	0	**373**	965
Ponts	**230**	0	**0**	0	**39**	0	**1**	0	**43**	204
Portella, la	**480**	650	**230**	110	**0**	0	**0**	0	**350**	162
Preixens	**820**	625	**128**	100	**55**	0	**15**	0	**2762**	2856
Sentiu de Sió, la	**1288**	1960	**362**	200	**37**	6	**17**	0	**243**	100
Térmens	**937**	3242	**0**	1347	**161**	3	**0**	0	**252**	491
Tiurana	**40**	0	**0**	0	**110**	0	**0**	0	**17**	103
Torrelameu	**380**	180	**125**	36	**0**	0	**0**	0	**180**	358
Vallfogona de Balaguer	**9438**	3667	**764**	948	**5**	18	**3**	6	**675**	1225
Vilanova de l'Aguda	**900**	575	**22**	5	**59**	0	**5**	0	**126**	40

2.04 Ramaderia. Nombre de caps de bestiar. (2/4).

Municipis	Ovins: ovelles 1989	Ovins: ovelles 1982	Ovins: d'altres 1989	Ovins: d'altres 1982	Cabrum: cabres mares 1989	Cabrum: cabres mares 1982	Cabrum: d'altres 1989	Cabrum: d'altres 1982	Conilles mares 1989	Conilles mares 1982
Vilanova de Meià	**2407**	555	**319**	105	**1019**	608	**56**	0	**208**	375
Osona	**38305**	14871	**23006**	6500	**2624**	931	**578**	250	**28722**	44280
Alpens	**0**	0	**0**	0	**0**	40	**0**	18	**103**	392
Brull, el	**685**	460	**338**	42	**366**	106	**144**	41	**292**	654
Calldetenes	**0**	100	**0**	0	**6**	0	**2**	0	**1430**	905
Centelles	**124**	0	**53**	0	**55**	12	**7**	0	**707**	2383
Collsuspina	**318**	133	**88**	21	**0**	7	**0**	0	**152**	188
Espinelves	**0**	0	**0**	0	**10**	0	**7**	0	**25**	59
Folgueroles	**580**	170	**109**	25	**39**	50	**1**	20	**713**	765
Gurb	**2682**	475	**5359**	268	**72**	22	**20**	3	**2886**	2714
Hostalets de Balenyà, els	**1470**	630	**410**	170	**47**	17	**20**	5	**584**	823
Lluçà	**650**	304	**78**	235	**0**	0	**0**	0	**196**	40
Malla	**540**	0	**52**	0	**9**	4	**1**	0	**247**	664
Manlleu	**1270**	260	**855**	367	**99**	6	**21**	0	**1867**	1609
Masies de Roda, les	**269**	0	**446**	600	**29**	22	**6**	0	**541**	769
Masies de Voltregà, les	**785**	355	**433**	440	**32**	15	**3**	8	**588**	1606
Muntanyola	**593**	75	**2841**	4	**315**	7	**114**	1	**305**	485
Olost	**1391**	200	**675**	80	**45**	0	**5**	0	**326**	714
Oris	**1197**	340	**520**	212	**32**	17	**6**	0	**557**	706
Oristà	**2115**	300	**433**	100	**63**	8	**13**	72	**1176**	6255
Perafita	**1245**	690	**774**	159	**15**	5	**4**	2	**243**	542
Prats de Lluçanès	**1220**	250	**691**	330	**98**	4	**7**	1	**264**	133
Roda de Ter	**65**	250	**16**	30	**4**	0	**1**	0	**74**	454
Rupit i Pruit	**1415**	300	**926**	75	**62**	53	**26**	0	**267**	385
Sant Agustí de Lluçanès	**0**	142	**0**	45	**0**	21	**0**	9	**339**	660
Sant Bartomeu del Grau	**1542**	580	**1175**	179	**36**	103	**5**	38	**442**	1069
Sant Boi de Lluçanès	**384**	470	**115**	127	**22**	14	**1**	2	**288**	530
Sant Hipòlit de Voltregà	**0**	0	**0**	80	**0**	0	**0**	0	**39**	76
Sant Julià de Vilatorta	**185**	0	**98**	200	**46**	10	**2**	1	**1724**	788
Sant Martí d'Albars	**300**	300	**60**	50	**0**	0	**0**	0	**462**	100
Sant Martí de Centelles	**705**	248	**208**	42	**10**	19	**0**	2	**154**	436
Sant Pere de Torelló	**1772**	1004	**555**	850	**135**	110	**10**	3	**240**	637
Sant Sadurní d'Osormort	**58**	12	**2**	0	**24**	20	**10**	1	**646**	387
Sant Vicenç de Torelló	**280**	580	**184**	60	**37**	10	**6**	0	**880**	731
Santa Cecília de Voltregà	**354**	0	**154**	0	**15**	0	**1**	0	**299**	580
Santa Eugènia de Berga	**0**	175	**0**	0	**106**	3	**14**	0	**503**	694
Santa Eulàlia de Riuprimer	**627**	130	**173**	0	**16**	2	**1**	0	**159**	521
Santa Maria de Corcó	**2972**	1615	**1213**	735	**78**	23	**7**	0	**819**	1645
Seva	**997**	305	**679**	91	**90**	6	**26**	1	**309**	1606
Sobremunt	**90**	0	**30**	0	**0**	0	**0**	0	**56**	207
Sora	**339**	685	**209**	43	**80**	52	**3**	4	**223**	477
Taradell	**784**	682	**178**	126	**59**	38	**11**	4	**651**	2362
Tavèrnoles	**270**	200	**479**	73	**143**	40	**28**	12	**116**	761
Tavertet	**4170**	0	**21**	60	**4**	0	**0**	0	**19**	143
Tona	**358**	0	**190**	0	**88**	8	**14**	0	**1047**	896
Torelló	**620**	506	**1050**	208	**6**	16	**0**	1	**826**	1174
Vic	**1036**	780	**475**	69	**125**	1	**4**	0	**4505**	3890
Viladrau	**1538**	985	**554**	279	**58**	20	**19**	1	**281**	412
Vilanova de Sau	**310**	180	**107**	25	**48**	20	**8**	0	**152**	253
Pallars Jussà	**49081**	31372	**16030**	8263	**3429**	846	**493**	206	**3060**	4460
Abella de la Conca	**2521**	1235	**759**	62	**45**	0	**4**	0	**139**	15
Castell de Mur	**931**	735	**18**	114	**282**	2	**32**	0	**110**	197
Gavet de la Conca	**5068**	1820	**578**	176	**1423**	50	**3**	21	**289**	454
Isona i Conca Dellà	**8432**	5351	**3387**	140	**281**	35	**34**	0	**906**	468
Llimiana	**1130**	455	**37**	54	**10**	1	**0**	0	**94**	166
Pallars Jussà	**7492**	4469	**3465**	1732	**379**	102	**51**	10	**341**	477
Pobla de Segur, la	**521**	1060	**367**	390	**42**	168	**17**	59	**181**	430

2.04 Ramaderia. Nombre de caps de bestiar. (2/4).

Municipis	Ovins: ovelles 1989	Ovins: ovelles 1982	Ovins: d'altres 1989	Ovins: d'altres 1982	Cabrum: cabres mares 1989	Cabrum: cabres mares 1982	Cabrum: d'altres 1989	Cabrum: d'altres 1982	Conilles mares 1989	Conilles mares 1982
Salàs de Pallars	**1000**	1150	**495**	330	**2**	25	**1**	4	**92**	186
Sant Esteve de la Sarga	**1878**	1000	**286**	222	**38**	37	**2**	3	**79**	78
Sarroca de Bellera	**4659**	3410	**2870**	702	**66**	134	**7**	11	**83**	123
Senterada	**630**	620	**532**	170	**193**	4	**77**	0	**45**	121
Talarn	**300**	322	**29**	353	**10**	2	**4**	20	**136**	215
Torre de Cabdella, la	**3641**	2547	**1481**	1483	**116**	82	**27**	11	**240**	511
Tremp	**10878**	7198	**1726**	2335	**542**	204	**234**	67	**325**	1019
Pallars Sobirà	**24081**	18635	**8683**	6202	**1464**	443	**214**	70	**1740**	4517
Alins	**1712**	0	**52**	0	**110**	0	**3**	0	**153**	406
Alt Àneu	**1892**	880	**330**	217	**43**	23	**4**	5	**107**	315
Baix Pallars	**5095**	3131	**2573**	2208	**267**	92	**48**	46	**177**	482
Espot	**604**	1466	**660**	195	**29**	55	**4**	0	**23**	177
Esterri d'Àneu	**155**	1634	**205**	565	**9**	29	**11**	5	**54**	167
Esterri de Cardós	**728**	251	**82**	0	**17**	0	**0**	0	**93**	83
Farrera	**366**	0	**91**	0	**108**	0	**25**	0	**50**	95
Guingueta i Jou, la	**758**	340	**801**	329	**66**	20	**10**	0	**49**	409
Lladorre	**712**	542	**169**	123	**154**	72	**9**	0	**84**	105
Llavorsí	**592**	0	**179**	0	**81**	0	**24**	0	**256**	118
Rialp	**3473**	2755	**1139**	653	**220**	50	**35**	6	**182**	286
Soriguera	**1486**	2000	**930**	326	**225**	80	**29**	3	**234**	373
Sort	**4796**	5488	**1226**	1526	**61**	21	**10**	2	**31**	973
Tírvia	**120**	0	**35**	0	**0**	0	**0**	0	**41**	135
Vall de Cardós, la	**1592**	148	**211**	60	**74**	1	**2**	3	**206**	393
Pla d'Urgell	**20835**	13185	**9807**	2894	**128**	80	**32**	21	**3641**	4293
Barbens	**300**	150	**100**	150	**0**	4	**0**	3	**39**	119
Bell-lloc d'Urgell	**1522**	1295	**823**	230	**31**	0	**9**	0	**177**	242
Bellvís	**5368**	2542	**1951**	921	**56**	0	**21**	0	**822**	164
Castellnou de Seana	**0**	0	**0**	0	**0**	0	**0**	0	**34**	79
Fondarella	**20**	100	**1**	52	**4**	0	**0**	0	**2**	8
Golmés	**170**	215	**224**	0	**7**	0	**1**	0	**0**	403
Ivars d'Urgell	**4045**	2140	**615**	109	**0**	16	**0**	6	**903**	477
Linyola	**4790**	1950	**4386**	577	**5**	5	**0**	2	**319**	819
Miralcamp	**2155**	2490	**159**	175	**3**	52	**0**	9	**100**	359
Mollerussa	**70**	40	**22**	20	**0**	0	**0**	0	**203**	77
Palau d'Anglesola, el	**0**	730	**0**	265	**12**	0	**1**	0	**25**	372
Poal, el	**0**	0	**0**	0	**0**	0	**0**	0	**400**	549
Sidamon	**390**	50	**760**	35	**3**	3	**0**	1	**65**	225
Torregrossa	**1450**	943	**733**	360	**7**	0	**0**	0	**330**	290
Vila-sana	**555**	400	**33**	0	**0**	0	**0**	0	**157**	80
Vilanova de Bellpuig	**0**	140	**0**	0	**0**	0	**0**	0	**65**	30
Pla de l'Estany	**8232**	4408	**8616**	4548	**1011**	199	**269**	127	**5207**	8436
Banyoles	**330**	248	**796**	572	**16**	10	**9**	14	**285**	948
Camós	**1104**	530	**377**	135	**58**	7	**10**	2	**162**	365
Cornellà de Terri	**264**	150	**1610**	374	**21**	37	**4**	6	**1345**	2271
Crespià	**175**	60	**132**	15	**190**	0	**88**	0	**175**	281
Esponellà	**919**	340	**409**	75	**31**	4	**12**	0	**595**	801
Fontcoberta	**540**	400	**390**	3000	**149**	12	**46**	6	**304**	476
Palol de Revardit	**215**	110	**0**	64	**16**	11	**4**	1	**162**	369
Porqueres	**575**	360	**793**	58	**86**	2	**18**	0	**326**	492
Sant Miquel de Campmajor	**508**	30	**1720**	50	**151**	81	**28**	97	**504**	212
Serinyà	**991**	1180	**434**	0	**23**	9	**2**	0	**78**	23
Vilademuls	**2611**	1000	**1955**	205	**270**	26	**48**	1	**1271**	2198
Priorat	**3059**	2073	**629**	592	**673**	574	**74**	100	**2241**	1112
Arbolí	**0**	110	**0**	0	**34**	12	**1**	0	**16**	150
Bellmunt del Priorat	**0**	100	**0**	150	**0**	0	**0**	0	**0**	0
Bisbal de Falset, la	**0**	0	**0**	0	**8**	0	**1**	0	**200**	66

2.04 Ramaderia. Nombre de caps de bestiar. (2/4).

Municipis	Ovins: ovelles 1989	Ovins: ovelles 1982	Ovins: d'altres 1989	Ovins: d'altres 1982	Cabrum: cabres mares 1989	Cabrum: cabres mares 1982	Cabrum: d'altres 1989	Cabrum: d'altres 1982	Conilles mares 1989	Conilles mares 1982
Cabassers	**129**	17	**28**	11	**0**	70	**0**	1	**353**	71
Capçanes	**50**	56	**0**	0	**1**	11	**2**	0	**600**	5
Cornudella de Montsant	**600**	350	**84**	202	**73**	39	**4**	0	**433**	0
Falset	**137**	132	**131**	0	**48**	2	**11**	0	**42**	2
Figuera, la	**0**	0	**0**	0	**0**	0	**0**	0	**10**	0
Gratallops	**35**	0	**0**	0	**24**	10	**0**	0	**0**	3
Guiamets, els	**85**	146	**2**	5	**26**	4	**1**	0	**350**	113
Lloà	**0**	0	**0**	0	**0**	0	**0**	0	**0**	3
Marçà	**195**	212	**104**	25	**27**	45	**8**	9	**6**	281
Margalef	**0**	130	**0**	0	**0**	20	**0**	0	**0**	0
Masroig, el	**160**	0	**60**	0	**18**	0	**8**	0	**6**	0
Molar, el	**0**	0	**0**	0	**0**	0	**0**	0	**0**	0
Morera de Montsant, la	**508**	260	**114**	177	**151**	35	**3**	43	**5**	14
Poboleda	**0**	0	**0**	0	**0**	4	**0**	0	**91**	37
Porrera	**655**	160	**12**	22	**138**	36	**4**	2	**0**	33
Pradell	**0**	0	**0**	0	**0**	0	**0**	0	**22**	0
Torre de Fontaubella, la	**0**	0	**0**	0	**0**	40	**0**	0	**0**	0
Torroja del Priorat	**0**	100	**0**	0	**0**	50	**0**	0	**26**	5
Ulldemolins	**505**	300	**94**	0	**45**	66	**31**	0	**26**	272
Vilella Alta, la	**0**	0	**0**	0	**80**	114	**0**	33	**55**	31
Vilella Baixa, la	**0**	0	**0**	0	**0**	16	**0**	12	**0**	26
Ribera d'Ebre	**10179**	7219	**1110**	2325	**3624**	2184	**230**	323	**1872**	2986
Ascó	**229**	140	**21**	112	**26**	6	**1**	0	**201**	124
Benissanet	**776**	888	**0**	48	**83**	71	**7**	10	**6**	131
Flix	**1353**	1225	**43**	823	**187**	152	**71**	16	**115**	150
Garcia	**377**	37	**65**	1	**34**	9	**4**	0	**2**	50
Ginestar	**322**	63	**85**	0	**24**	10	**1**	0	**230**	258
Miravet	**599**	746	**0**	11	**36**	22	**0**	6	**423**	302
Móra d'Ebre	**1241**	1011	**44**	195	**139**	44	**53**	10	**462**	739
Móra la Nova	**1445**	772	**148**	160	**443**	9	**11**	0	**0**	319
Palma d'Ebre, la	**100**	0	**0**	200	**0**	0	**0**	0	**0**	20
Rasquera	**489**	437	**4**	127	**1505**	972	**8**	72	**225**	383
Riba-roja d'Ebre	**872**	487	**61**	232	**22**	227	**0**	1	**6**	68
Tivissa	**810**	875	**26**	411	**1112**	649	**72**	208	**188**	241
Torre de l'Espanyol, la	**940**	528	**370**	5	**1**	3	**0**	0	**7**	201
Vinebre	**626**	10	**243**	0	**12**	10	**2**	0	**7**	0
Ripollès	**18718**	12491	**4272**	5864	**1667**	621	**152**	104	**3573**	5452
Campdevànol	**1160**	922	**72**	115	**137**	42	**15**	5	**179**	210
Campelles	**106**	43	**13**	2	**2**	2	**0**	0	**25**	78
Camprodon	**978**	725	**170**	0	**418**	100	**57**	1	**113**	746
Gombrèn	**1122**	630	**275**	30	**41**	29	**1**	3	**51**	93
Llanars	**146**	55	**24**	185	**11**	0	**28**	0	**131**	97
Llosses, les	**280**	618	**101**	541	**286**	76	**8**	11	**296**	382
Molló	**633**	106	**109**	3	**33**	21	**4**	3	**91**	279
Montesquiu	**0**	0	**0**	0	**18**	10	**2**	8	**19**	38
Ogassa	**506**	1713	**606**	455	**36**	31	**0**	9	**45**	799
Palmerola	**250**	50	**50**	31	**7**	15	**0**	1	**261**	33
Pardines	**1100**	290	**66**	108	**11**	17	**3**	0	**103**	0
Planoles	**31**	0	**1**	1	**19**	0	**0**	0	**77**	103
Queralbs	**1640**	1390	**96**	351	**9**	3	**0**	0	**9**	6
Ribes de Freser	**1125**	1251	**244**	728	**80**	89	**13**	24	**82**	237
Ripoll	**1555**	730	**283**	172	**176**	32	**10**	1	**273**	109
Sant Joan de les Abadesses	**715**	187	**145**	279	**74**	30	**2**	14	**180**	380
Sant Pau de Seguries	**40**	200	**27**	120	**29**	5	**2**	0	**86**	197
Sant Quirze de Besora	**100**	60	**1360**	1160	**20**	3	**0**	0	**159**	573
Santa Maria de Besora	**446**	246	**0**	756	**16**	15	**1**	9	**873**	438
Setcases	**260**	190	**60**	0	**1**	0	**0**	0	**19**	67
Toses	**4641**	1855	**341**	547	**86**	40	**2**	4	**58**	149

2.04 Ramaderia. Nombre de caps de bestiar. (2/4).

Municipis	Ovins: ovelles 1989	Ovins: ovelles 1982	Ovins: d'altres 1989	Ovins: d'altres 1982	Cabrum: cabres mares 1989	Cabrum: cabres mares 1982	Cabrum: d'altres 1989	Cabrum: d'altres 1982	Conilles mares 1989	Conilles mares 1982
Vallfogona de Ripollès	**530**	500	**74**	158	**54**	42	**2**	8	**256**	312
Vidrà	**885**	480	**70**	118	**97**	19	**2**	3	**58**	83
Vilallonga de Ter	**469**	250	**85**	4	**6**	0	**0**	0	**129**	43
Segarra	**7424**	7830	**4789**	4816	**912**	173	**264**	30	**5808**	8352
Biosca	**1126**	370	**71**	50	**138**	30	**3**	0	**348**	713
Cervera	**970**	600	**434**	100	**56**	0	**12**	0	**791**	154
Estaràs	**284**	0	**26**	0	**10**	0	**1**	0	**483**	310
Granyanella	**0**	0	**0**	0	**0**	0	**0**	0	**5**	6
Granyena de Segarra	**520**	250	**95**	136	**10**	4	**5**	0	**9**	13
Guissona	**525**	200	**18**	0	**11**	0	**2**	11	**124**	195
Ivorra	**0**	0	**0**	0	**0**	0	**0**	0	**79**	0
Massoteres	**180**	1365	**5**	0	**4**	4	**1**	1	**124**	308
Montoliu de Segarra	**180**	100	**80**	52	**193**	4	**111**	0	**124**	56
Oluges, les	**450**	0	**260**	0	**0**	0	**0**	0	**265**	0
Plans de Sió, els	**0**	430	**1750**	1210	**0**	4	**0**	0	**349**	511
Ribera d'Ondara	**550**	970	**79**	247	**18**	22	**2**	1	**75**	1520
Sanaüja	**520**	250	**6**	55	**60**	20	**2**	6	**143**	84
Sant Guim de Freixenet	**200**	410	**4**	559	**126**	0	**23**	0	**412**	332
Sant Guim de la Plana	**0**	200	**0**	0	**0**	0	**0**	0	**273**	761
Sant Ramon	**449**	580	**24**	125	**13**	16	**0**	7	**253**	600
Talavera	**302**	505	**228**	175	**58**	3	**7**	4	**149**	389
Tarroja de Segarra	**0**	150	**0**	84	**0**	3	**0**	0	**335**	144
Torà	**415**	750	**26**	23	**45**	60	**2**	0	**574**	784
Torreflor	**753**	700	**1683**	2000	**170**	3	**93**	0	**833**	1472
Vallfogona de Riucorb	**0**	0	**0**	0	**0**	0	**0**	0	**60**	0
Segrià	**59259**	42870	**21750**	16829	**937**	673	**130**	55	**6873**	9860
Aitona	**2190**	1725	**274**	592	**75**	6	**3**	8	**0**	127
Alamús, els	**1020**	700	**0**	100	**0**	0	**0**	0	**54**	0
Albatàrrec	**0**	0	**0**	2	**61**	0	**1**	0	**75**	329
Alcanó	**0**	0	**0**	100	**0**	0	**0**	0	**0**	0
Alcarràs	**16745**	6484	**6122**	4347	**76**	87	**34**	19	**57**	654
Alcoletge	**820**	1260	**29**	20	**5**	0	**19**	0	**16**	31
Alfés	**0**	0	**0**	0	**0**	0	**0**	0	**0**	11
Alguaire	**1388**	2298	**500**	1064	**0**	17	**0**	0	**2631**	522
Almacelles	**2794**	1989	**439**	7	**171**	105	**2**	0	**625**	334
Almatret	**600**	283	**0**	122	**47**	51	**0**	2	**0**	71
Almenar	**5836**	6035	**834**	1729	**62**	100	**1**	6	**460**	1080
Alpicat	**2114**	2225	**103**	6	**26**	19	**4**	1	**564**	625
Artesa de Lleida	**0**	695	**0**	220	**0**	0	**0**	0	**3**	141
Aspa	**580**	0	**320**	0	**0**	0	**0**	0	**0**	36
Benavent de Segrià	**300**	0	**7000**	4000	**0**	1	**0**	0	**194**	73
Corbins	**500**	350	**260**	60	**0**	0	**0**	0	**0**	325
Granja d'Escarp, la	**400**	330	**14**	30	**250**	3	**50**	0	**80**	17
Llardecans	**260**	550	**156**	230	**3**	0	**1**	0	**250**	92
Lleida	**8056**	5701	**1561**	1536	**22**	111	**0**	5	**1626**	4648
Maials	**1155**	1148	**512**	148	**50**	21	**2**	2	**4**	69
Massalcoreig	**0**	0	**0**	0	**0**	19	**0**	0	**0**	6
Montoliu de Lleida	**200**	240	**120**	10	**0**	0	**0**	0	**0**	77
Puigverd de Lleida	**796**	1049	**0**	254	**0**	0	**0**	0	**0**	139
Rosselló	**240**	565	**13**	31	**7**	0	**0**	0	**50**	0
Sarroca de Lleida	**2246**	1690	**942**	480	**0**	13	**0**	0	**0**	0
Seròs	**2335**	1390	**609**	381	**38**	65	**12**	9	**0**	42
Soses	**2970**	1001	**70**	120	**4**	4	**0**	0	**84**	8
Sudanell	**174**	75	**150**	27	**0**	0	**0**	0	**0**	62
Sunyer	**780**	525	**528**	16	**2**	0	**0**	0	**0**	3
Torre-serona	**520**	0	**107**	0	**20**	0	**1**	0	**0**	4
Torrebesses	**230**	620	**36**	240	**2**	10	**0**	0	**0**	23

2.04 Ramaderia. Nombre de caps de bestiar. (2/4).

Municipis	Ovins: ovelles 1989	Ovins: ovelles 1982	Ovins: d'altres 1989	Ovins: d'altres 1982	Cabrum: cabres mares 1989	Cabrum: cabres mares 1982	Cabrum: d'altres 1989	Cabrum: d'altres 1982	Conilles mares 1989	Conilles mares 1982
Torrefarrera	**650**	560	**0**	10	**4**	2	**0**	0	**0**	73
Torres de Segre	**1800**	1886	**746**	190	**12**	28	**0**	0	**0**	19
Vilanova de la Barca	**670**	1316	**0**	657	**0**	11	**0**	3	**40**	174
Vilanova de Segrià	**890**	180	**305**	100	**0**	0	**0**	0	**60**	45
Selva	**11383**	5667	**4052**	3013	**629**	663	**141**	120	**6205**	10507
Amer (3)	**356**	150	**22**	250	**18**	58	**3**	0	**169**	409
Anglès	**562**	53	**223**	0	**20**	0	**2**	0	**620**	273
Arbúcies	**1390**	1030	**410**	457	**39**	31	**1**	3	**1018**	1384
Blanes	**200**	170	**66**	69	**0**	0	**0**	2	**53**	61
Breda	**110**	60	**6**	69	**6**	0	**1**	1	**41**	57
Brunyola	**1212**	150	**223**	65	**100**	1	**21**	0	**198**	838
Caldes de Malavella	**1514**	744	**618**	149	**53**	38	**5**	4	**173**	524
Cellera de Ter, la	**170**	400	**0**	205	**10**	1	**0**	0	**23**	329
Fogars de Tordera	**0**	200	**0**	237	**0**	0	**0**	16	**51**	120
Hostalric	**0**	0	**0**	0	**0**	0	**0**	0	**0**	7
Lloret de Mar	**0**	0	**0**	0	**0**	0	**0**	0	**7**	0
Maçanet de la Selva	**1755**	40	**1018**	91	**40**	53	**10**	30	**615**	1144
Massanes	**50**	44	**60**	34	**1**	19	**0**	6	**609**	216
Osor	**0**	0	**0**	0	**70**	0	**60**	0	**31**	262
Riells i Viabrea	**215**	156	**0**	12	**0**	2	**0**	3	**52**	72
Riudarenes	**280**	1	**184**	3	**46**	28	**14**	10	**367**	371
Riudellots de la Selva	**155**	174	**46**	46	**15**	25	**3**	9	**208**	255
Sant Feliu de Buixalleu	**319**	158	**17**	42	**8**	326	**3**	6	**132**	284
Sant Hilari Sacalm	**650**	440	**353**	260	**14**	4	**0**	1	**29**	510
Sant Julià del Llor i Bonmatí (3)	**0**	0	**0**	0	**0**	0	**0**	0	**7**	0
Santa Coloma de Farners	**484**	227	**169**	375	**20**	3	**8**	0	**617**	761
Sils	**24**	0	**11**	0	**0**	0	**0**	0	**229**	614
Susqueda	**650**	450	**225**	109	**0**	0	**0**	0	**6**	75
Tossa de Mar	**0**	0	**0**	0	**0**	0	**0**	0	**350**	356
Vidreres	**691**	230	**159**	306	**5**	2	**1**	14	**276**	661
Vilobí d'Onyar	**596**	790	**242**	234	**164**	72	**9**	15	**324**	924
Solsonès	**23740**	19289	**6009**	5819	**2021**	1372	**317**	161	**13010**	17725
Castellar de la Ribera	**494**	810	**40**	230	**29**	16	**1**	0	**850**	572
Clariana de Cardener	**334**	15	**51**	10	**37**	0	**6**	0	**511**	634
Coma i la Pedra, la	**3220**	5593	**706**	2444	**61**	437	**11**	12	**234**	3711
Guixers	**1299**	2267	**182**	1153	**297**	146	**46**	58	**327**	449
Lladurs	**6279**	875	**1931**	0	**242**	26	**48**	0	**1025**	1003
Llobera	**386**	70	**29**	0	**74**	15	**16**	0	**1853**	1080
Navès	**1941**	350	**333**	15	**184**	26	**42**	5	**1721**	1019
Odèn	**2706**	1269	**463**	113	**212**	86	**26**	24	**922**	856
Olius	**2459**	1135	**1695**	68	**306**	36	**66**	6	**1060**	1421
Pinell de Solsonès	**1200**	400	**156**	0	**105**	46	**7**	0	**978**	1349
Pinós	**1091**	310	**153**	35	**133**	21	**8**	11	**1071**	1115
Riner	**1000**	900	**131**	780	**80**	49	**21**	36	**1264**	1415
Sant Llorenç de Morunys	**523**	145	**126**	36	**105**	12	**8**	0	**176**	350
Solsona	**808**	5150	**13**	935	**156**	456	**11**	9	**1018**	2751
Tarragonès	**6003**	6287	**1425**	1933	**268**	281	**45**	52	**1624**	2607
Altafulla	**6**	300	**26**	155	**0**	0	**0**	0	**0**	16
Bonastre	**250**	85	**44**	153	**4**	2	**1**	0	**3**	80
Catllar, el	**65**	220	**19**	0	**12**	8	**1**	0	**35**	48
Constantí	**1196**	515	**243**	98	**70**	4	**17**	0	**269**	119
Creixell	**0**	0	**0**	0	**0**	0	**0**	0	**0**	0
Garidells, els	**0**	50	**0**	0	**0**	2	**0**	0	**130**	114
Morell, el	**0**	0	**0**	0	**0**	0	**0**	0	**0**	83
Nou de Gaià, la	**132**	165	**30**	44	**0**	14	**0**	1	**0**	110
Pallaresos, els	**0**	0	**0**	0	**50**	0	**0**	0	**0**	45
Perafort	**700**	200	**50**	75	**40**	10	**1**	0	**0**	161

(3) Sant Julià del Llor i Bonmatí s'ha segregat d'Amer.

2.04 Ramaderia. Nombre de caps de bestiar. (2/4).

Municipis	Ovins: ovelles 1989	Ovins: ovelles 1982	Ovins: d'altres 1989	Ovins: d'altres 1982	Cabrum: cabres mares 1989	Cabrum: cabres mares 1982	Cabrum: d'altres 1989	Cabrum: d'altres 1982	Conilles mares 1989	Conilles mares 1982
Pobla de Mafumet, la	**0**	560	**0**	102	**0**	8	**0**	1	**0**	0
Pobla de Montornès, la	**110**	102	**0**	77	**3**	4	**0**	0	**0**	27
Renau	**0**	1	**0**	0	**0**	10	**0**	2	**0**	34
Riera de Gaià, la	**0**	0	**12**	0	**0**	42	**0**	0	**9**	2
Roda de Barà	**20**	124	**60**	71	**5**	121	**0**	25	**0**	200
Salomó	**120**	235	**0**	25	**0**	0	**0**	0	**770**	728
Secuita, la	**326**	15	**44**	60	**0**	0	**0**	0	**0**	102
Tarragona	**1460**	623	**510**	337	**77**	22	**25**	0	**8**	30
Torredembarra	**233**	372	**17**	105	**0**	6	**0**	8	**0**	6
Vespella	**125**	200	**0**	50	**0**	0	**0**	0	**150**	220
Vila-seca i Salou	**1260**	2325	**370**	576	**7**	28	**0**	15	**250**	482
Vilallonga del Camp	**0**	195	**0**	5	**0**	0	**0**	0	**0**	0
Terra Alta	**9887**	6311	**1637**	1417	**2680**	1268	**66**	85	**6080**	8597
Arnes	**745**	439	**293**	0	**205**	225	**21**	0	**83**	150
Batea	**1852**	690	**229**	500	**232**	261	**12**	57	**693**	1537
Bot	**301**	347	**71**	6	**53**	57	**7**	0	**333**	808
Caseres	**207**	287	**36**	0	**230**	282	**9**	2	**280**	190
Corbera d'Ebre	**256**	140	**112**	0	**20**	0	**2**	0	**1260**	606
Fatarella, la	**637**	262	**91**	29	**31**	57	**4**	2	**223**	526
Gandesa	**944**	709	**155**	74	**59**	82	**4**	22	**990**	1118
Horta de Sant Joan	**2335**	2466	**143**	389	**539**	144	**5**	1	**1738**	2705
Pinell de Brai, el	**1408**	135	**19**	240	**1284**	145	**0**	0	**120**	328
Pobla de Massaluca, la	**7**	0	**0**	3	**0**	0	**0**	0	**43**	169
Prat de Comte	**420**	336	**427**	110	**3**	13	**0**	1	**23**	197
Vilalba dels Arcs	**775**	500	**61**	66	**24**	2	**2**	0	**294**	263
Urgell	**17132**	9947	**5101**	5484	**600**	260	**137**	86	**6482**	7438
Agramunt	**3828**	1348	**1232**	482	**87**	41	**29**	5	**1148**	602
Anglesola	**4063**	870	**1175**	245	**40**	28	**26**	12	**338**	826
Belianes	**0**	250	**0**	110	**0**	0	**0**	0	**1669**	100
Bellpuig	**564**	720	**115**	375	**4**	0	**1**	0	**105**	191
Castellserà	**2050**	1514	**566**	648	**31**	28	**5**	2	**163**	458
Ciutadilla	**0**	0	**0**	0	**0**	0	**0**	0	**30**	25
Fuliola, la	**1552**	1150	**785**	552	**14**	0	**3**	0	**271**	8
Guimerà	**300**	125	**0**	30	**0**	3	**0**	0	**103**	130
Maldà	**380**	0	**149**	0	**78**	0	**27**	0	**2**	500
Montornès de Segarra	**0**	0	**0**	0	**0**	0	**0**	0	**172**	56
Nalec	**0**	0	**0**	0	**0**	2	**0**	1	**0**	60
Omells de Na Gaia, els	**250**	75	**50**	28	**10**	25	**3**	1	**1**	305
Ossó de Sió	**18**	0	**5**	0	**12**	0	**4**	0	**873**	972
Preixana	**500**	0	**0**	80	**0**	0	**0**	0	**391**	565
Puigverd d'Agramunt	**1004**	595	**303**	40	**34**	35	**9**	7	**324**	217
Sant Martí de Riucorb	**250**	1250	**50**	270	**30**	2	**0**	28	**20**	728
Tàrrega	**1094**	700	**225**	2200	**196**	80	**8**	30	**269**	883
Tornabous	**462**	400	**258**	112	**29**	3	**16**	0	**340**	477
Vallbona de les Monges	**117**	150	**43**	2	**10**	3	**0**	0	**67**	65
Verdú	**640**	800	**133**	310	**16**	5	**2**	0	**54**	270
Vilagrassa	**60**	0	**12**	0	**9**	5	**4**	0	**142**	0
Val d'Aran	**3701**	2284	**956**	638	**339**	211	**42**	22	**466**	535
Arres	**134**	72	**31**	8	**16**	7	**1**	0	**15**	25
Bausen	**0**	50	**0**	0	**42**	29	**4**	1	**34**	83
Bòrdes, es	**362**	132	**126**	39	**0**	0	**0**	0	**48**	0
Bossòst	**15**	742	**50**	296	**26**	12	**8**	10	**55**	0
Canejan	**397**	120	**194**	47	**27**	12	**4**	1	**32**	72
Les	**661**	354	**211**	93	**44**	83	**9**	8	**36**	47
Naut Aran	**273**	0	**27**	0	**64**	10	**8**	0	**80**	30
Vielha e Mijaran	**1567**	674	**296**	155	**86**	50	**7**	2	**153**	253

2.04 Ramaderia. Nombre de caps de bestiar. (2/4).

Municipis	Ovins: ovelles 1989	Ovins: ovelles 1982	Ovins: d'altres 1989	Ovins: d'altres 1982	Cabrum: cabres mares 1989	Cabrum: cabres mares 1982	Cabrum: d'altres 1989	Cabrum: d'altres 1982	Conilles mares 1989	Conilles mares 1982
Vilamòs	**292**	140	**21**	0	**34**	8	**1**	0	**13**	25
Vallès Occidental	**17560**	6636	**6979**	4815	**1654**	575	**382**	52	**8540**	4719
Barberà del Vallès	**108**	110	**7**	3	**1**	0	**0**	0	**13**	44
Caldes de Montbui	**1643**	0	**480**	150	**201**	100	**33**	0	**777**	72
Castellar del Vallès	**1250**	335	**1033**	55	**60**	0	**24**	0	**90**	0
Castellbisbal	**484**	300	**553**	0	**34**	5	**8**	2	**374**	140
Cerdanyola del Vallès	**581**	8	**270**	2700	**44**	58	**12**	5	**160**	141
Gallifa	**0**	0	**0**	50	**0**	0	**0**	0	**6**	0
Matadepera	**300**	0	**317**	500	**13**	0	**0**	0	**17**	34
Montcada i Reixac	**1099**	240	**534**	152	**314**	1	**76**	1	**145**	30
Palau de Plegamans	**810**	651	**276**	101	**16**	44	**2**	1	**837**	651
Polinyà	**977**	1225	**442**	100	**21**	38	**29**	0	**50**	318
Rellinars	**350**	0	**0**	0	**62**	0	**2**	0	**6**	54
Ripollet	**2**	200	**1**	50	**0**	0	**0**	0	**0**	60
Rubí	**1057**	150	**358**	0	**95**	0	**93**	0	**548**	200
Sabadell	**968**	188	**525**	71	**137**	45	**26**	9	**1282**	1090
Sant Cugat del Vallès	**463**	790	**153**	407	**124**	100	**6**	3	**126**	586
Sant Llorenç Savall	**230**	400	**0**	20	**18**	30	**0**	0	**533**	206
Sant Quirze del Vallès	**0**	0	**0**	0	**4**	0	**1**	0	**14**	26
Santa Perpètua de Mogoda	**4263**	859	**890**	79	**36**	30	**2**	2	**631**	403
Sentmenat	**836**	575	**313**	260	**10**	13	**1**	12	**167**	207
Terrassa	**1891**	550	**236**	112	**367**	0	**57**	0	**2518**	10
Ullastrell	**0**	0	**0**	0	**60**	61	**10**	13	**154**	250
Vacarisses	**0**	0	**0**	0	**10**	0	**0**	0	**41**	0
Viladecavalls	**248**	55	**591**	5	**27**	50	**0**	4	**51**	197
Vallès Oriental	**19595**	8901	**5913**	6989	**1692**	920	**516**	148	**17136**	18276
Aiguafreda	**60**	0	**1**	0	**10**	25	**2**	0	**5**	84
Ametlla del Vallès, l'	**163**	30	**1004**	0	**80**	0	**0**	0	**1690**	1922
Bigues i Riells	**792**	230	**82**	20	**20**	4	**1**	0	**3669**	1080
Campins	**0**	0	**0**	0	**18**	12	**7**	0	**35**	74
Canovelles	**830**	265	**0**	42	**7**	2	**1**	0	**44**	240
Cànoves	**1029**	10	**20**	20	**54**	4	**40**	0	**407**	348
Cardedeu	**430**	2	**40**	77	**0**	1	**0**	0	**146**	280
Castellcir	**2235**	417	**51**	42	**92**	50	**12**	4	**289**	196
Castellterçol	**530**	505	**77**	64	**121**	78	**3**	20	**143**	322
Fogars de Montclús	**674**	0	**291**	288	**42**	23	**3**	30	**349**	321
Franqueses del Vallès, les	**108**	42	**2**	12	**14**	7	**0**	5	**1680**	1490
Garriga, la	**0**	366	**0**	241	**50**	65	**100**	4	**191**	231
Granera	**0**	0	**0**	0	**0**	0	**0**	0	**38**	85
Granollers	**462**	105	**723**	256	**30**	31	**0**	3	**778**	2438
Gualba	**341**	62	**51**	1	**34**	6	**11**	0	**272**	252
Llagosta, la	**0**	0	**0**	0	**0**	0	**0**	0	**0**	0
Lliçà d'Amunt	**1129**	1190	**107**	430	**5**	30	**1**	0	**539**	475
Lliçà de Vall	**526**	350	**217**	75	**54**	15	**9**	7	**98**	163
Llinars del Vallès	**1384**	830	**436**	2535	**75**	10	**4**	6	**246**	1119
Martorelles	**0**	0	**0**	0	**26**	0	**5**	0	**34**	65
Mollet del Vallès	**930**	348	**359**	606	**28**	15	**23**	2	**183**	271
Montmany-Figaró	**330**	10	**35**	2	**27**	3	**3**	1	**10**	58
Montmeló	**60**	15	**2**	0	**16**	0	**6**	0	**63**	387
Montornès del Vallès (4)	**40**	0	**18**	101	**120**	6	**24**	3	**209**	129
Montseny	**565**	572	**125**	250	**133**	160	**4**	0	**73**	98
Parets del Vallès	**416**	25	**216**	83	**16**	0	**10**	3	**376**	269
Roca del Vallès, la (4)	**1084**	761	**438**	276	**28**	42	**6**	3	**1782**	1101
Sant Antoni de Vilamajor	**460**	196	**45**	4	**10**	89	**3**	2	**382**	649
Sant Celoni	**137**	0	**59**	200	**0**	2	**0**	25	**50**	308
Sant Esteve de Palautordera	**556**	150	**130**	3	**0**	3	**0**	0	**861**	341
Sant Feliu de Codines	**200**	0	**0**	25	**0**	0	**0**	0	**36**	180

(4) Vilanova del Vallès s'ha segregat de Montornès del Vallès i la Roca del Vallès.

2.04 Ramaderia. Nombre de caps de bestiar. (2/4).

Municipis	Ovins: ovelles 1989	Ovins: ovelles 1982	Ovins: d'altres 1989	Ovins: d'altres 1982	Cabrum: cabres mares 1989	Cabrum: cabres mares 1982	Cabrum: d'altres 1989	Cabrum: d'altres 1982	Conilles mares 1989	Conilles mares 1982
Sant Fost de Campsentelles	**602**	335	**119**	134	**20**	19	**3**	1	**13**	136
Sant Pere de Vilamajor	**561**	380	**75**	99	**178**	25	**36**	1	**264**	306
Sant Quirze Safaja	**230**	230	**33**	2	**26**	15	**0**	1	**60**	169
Santa Eulàlia de Ronçana	**755**	140	**38**	0	**9**	3	**0**	0	**503**	1399
Santa Maria de Martorelles	**0**	0	**1**	0	**61**	0	**59**	0	**4**	68
Santa Maria de Palautordera	**860**	1125	**694**	771	**0**	6	**0**	0	**428**	303
Tagamanent	**0**	130	**0**	2	**10**	155	**7**	27	**30**	6
Vallgorguina	**436**	80	**55**	328	**9**	4	**7**	0	**486**	586
Vallromanes	**414**	0	**337**	0	**209**	10	**126**	0	**513**	279
Vilalba Sasserra	**150**	0	**0**	0	**0**	0	**0**	0	**54**	48
Vilanova del Vallès (4)	**116**	0	**32**	0	**60**	0	**0**	0	**103**	0
Catalunya	**702677**	469071	**257455**	176299	**56985**	27642	**9700**	5525	**285275**	355920

(4) Vilanova del Vallès s'ha segregat de Montornès del Vallès i la Roca del Vallès.

2.04 Ramaderia. Nombre de caps de bestiar. (3/4).

	Porcins									
	truges									
	mares		per a reposició de 50 i més kg		garrins de menys de 20 kg		d'altres		Ruscs (nombre)	
Municipis	1989	1982	1989	1982	1989	1982	1989	1982	1989	1982
Alt Camp	**4128**	4447	**288**	2703	**7900**	10690	**41109**	31015	**256**	378
Aiguamúrcia	**220**	225	**16**	26	**800**	385	**1283**	975	**40**	0
Alcover	**890**	991	**90**	115	**1780**	3221	**7328**	5366	**6**	50
Alió	**85**	100	**40**	0	**80**	400	**1450**	500	**4**	0
Bràfim	**384**	300	**14**	20	**895**	550	**3839**	2649	**0**	0
Cabra del Camp	**176**	172	**7**	21	**125**	235	**1539**	1592	**0**	3
Figuerola del Camp	**205**	23	**20**	0	**400**	300	**3308**	316	**0**	0
Masllorenç	**0**	60	**0**	0	**0**	0	**0**	300	**0**	0
Masó, la	**0**	0	**0**	70	**0**	0	**850**	800	**0**	0
Milà, el	**0**	0	**0**	0	**0**	0	**700**	400	**0**	0
Mont-ral	**0**	0	**0**	0	**0**	0	**100**	70	**0**	0
Montferri	**80**	0	**0**	0	**0**	0	**700**	480	**0**	0
Nulles	**0**	33	**0**	3	**0**	30	**2250**	1754	**0**	0
Pla de Santa Maria, el	**168**	32	**0**	30	**200**	250	**702**	107	**200**	300
Pont d'Armentera, el	**0**	0	**0**	0	**0**	500	**0**	0	**0**	0
Puigpelat	**400**	466	**30**	80	**450**	1075	**1939**	3172	**0**	0
Querol	**0**	61	**0**	100	**0**	80	**240**	124	**0**	25
Riba, la	**0**	0	**0**	0	**0**	0	**0**	0	**0**	0
Rodonyà	**0**	20	**0**	31	**0**	60	**300**	381	**6**	0
Rourell, el	**100**	108	**0**	0	**0**	300	**0**	4	**0**	0
Vallmoll	**0**	157	**0**	75	**0**	100	**1755**	357	**0**	0
Valls	**774**	1308	**71**	2108	**2220**	1950	**4410**	2851	**0**	0
Vila-rodona	**154**	145	**0**	12	**345**	654	**2566**	1477	**0**	0
Vilabella	**492**	246	**0**	12	**605**	600	**5850**	7340	**0**	0
Alt Empordà	**13932**	16647	**1282**	4184	**27301**	27493	**119535**	60674	**1041**	1088
Agullana	**0**	2	**0**	16	**0**	30	**1413**	58	**0**	0
Albanyà	**9**	63	**4**	32	**18**	80	**15**	112	**6**	28
Armentera, l'	**87**	201	**2**	0	**114**	118	**1337**	80	**0**	0
Avinyonet de Puigventós	**206**	254	**44**	6	**307**	216	**537**	49	**0**	31
Bàscara	**564**	530	**6**	70	**400**	1100	**4149**	2944	**0**	0
Biure	**99**	130	**0**	0	**8**	37	**8**	750	**0**	0
Boadella d'Empordà	**163**	0	**0**	0	**328**	0	**2759**	1829	**0**	0
Borrassà	**353**	628	**20**	800	**618**	876	**9423**	8162	**0**	0
Cabanelles	**629**	347	**65**	151	**2214**	978	**2797**	161	**0**	19
Cabanes	**606**	881	**70**	48	**629**	295	**11598**	6088	**0**	0
Cadaqués	**0**	0	**0**	0	**0**	0	**0**	0	**0**	0
Cantallops	**730**	292	**100**	55	**1120**	650	**3209**	16	**0**	0
Capmany	**0**	97	**0**	160	**0**	142	**0**	107	**2**	30
Castelló d'Empúries	**206**	350	**19**	41	**322**	509	**2463**	640	**0**	0
Cistella	**610**	663	**63**	120	**918**	1025	**1134**	183	**15**	48
Colera	**0**	0	**0**	0	**0**	0	**0**	0	**22**	160
Darnius	**6**	85	**0**	70	**3**	356	**149**	481	**0**	89
Escala, l'	**15**	48	**2**	0	**30**	222	**1107**	15	**0**	0
Espolla	**180**	150	**20**	0	**400**	800	**3459**	507	**160**	0
Far d'Empordà, el	**201**	199	**12**	2	**251**	242	**1165**	197	**0**	0
Figueres	**190**	280	**0**	427	**277**	111	**185**	629	**0**	0
Fortià	**549**	363	**160**	0	**954**	0	**1250**	209	**0**	0
Garrigàs	**397**	646	**32**	88	**976**	1120	**1577**	3013	**0**	8
Garriguella	**14**	28	**0**	26	**0**	4	**11**	15	**240**	100
Jonquera, la	**60**	0	**15**	0	**120**	0	**10**	7	**0**	0
Lladó	**643**	409	**99**	76	**1329**	247	**3155**	841	**0**	10
Llançà	**0**	14	**0**	0	**0**	0	**0**	103	**0**	0
Llers	**49**	39	**0**	39	**0**	104	**3331**	748	**0**	6
Maçanet de Cabrenys	**0**	0	**0**	0	**0**	3	**525**	752	**3**	3
Masarac	**201**	490	**107**	41	**233**	151	**5116**	2571	**1**	0
Mollet de Peralada	**136**	222	**22**	951	**332**	560	**2092**	3	**0**	0
Navata	**434**	710	**58**	5	**881**	1055	**2555**	2715	**4**	13

2.04 Ramaderia. Nombre de caps de bestiar. (3/4).

	Porcins									
	truges									
	mares		per a reposició de 50 i més kg		garrins de menys de 20 kg		d'altres		Ruscs (nombre)	
Municipis	1989	1982	1989	1982	1989	1982	1989	1982	1989	1982
Ordis	134	203	0	8	2	459	2462	554	0	1
Palau de Santa Eulàlia	78	65	0	25	170	82	3	327	0	0
Palau-saverdera	83	63	0	0	170	1857	3618	38	100	25
Pau	13	31	0	31	38	22	11	25	0	0
Pedret i Marzà	183	247	39	34	419	514	1353	1466	0	0
Peralada	707	678	53	98	3154	516	3104	1270	0	0
Pont de Molins	0	8	0	0	0	0	1600	3	0	0
Pontós	239	346	0	227	5	442	932	363	0	35
Port de la Selva, el	0	0	0	0	0	0	0	0	0	0
Portbou	0	0	0	0	0	0	0	0	141	0
Rabós	81	30	0	0	720	2	116	707	0	0
Riumors	191	373	7	11	501	816	2969	2018	0	3
Roses	3	10	0	0	0	0	1	2	173	150
Sant Climent Sescebes	180	170	6	0	437	193	797	1227	0	0
Sant Llorenç de la Muga	66	46	10	0	132	6	212	133	3	11
Sant Miquel de Fluvià	43	55	0	7	105	45	3	10	0	0
Sant Mori	544	382	0	38	1762	335	2026	2422	0	0
Sant Pere Pescador	286	310	20	0	810	0	1025	500	0	0
Santa Llogaia d'Alguema	11	90	0	4	0	12	6	20	0	0
Saus	125	185	10	0	130	114	3338	319	0	3
Selva de Mar, la	0	0	0	0	0	0	0	0	0	0
Siurana	313	244	18	0	564	427	2353	22	0	0
Terrades	251	107	44	13	499	167	1520	1258	0	13
Torroella de Fluvià	397	908	0	58	0	2342	1414	1650	10	0
Vajol, la	0	0	0	0	0	0	0	2	0	0
Ventalló	1058	997	45	108	2398	2158	15268	6878	0	0
Vila-sacra	209	305	17	6	421	108	827	1500	0	0
Vilabertran	46	82	0	0	60	0	338	749	0	0
Viladamat	89	362	15	55	169	624	1503	297	0	0
Vilafant	69	109	0	40	179	195	532	383	0	0
Vilajuïga	6	12	0	6	9	0	710	655	161	0
Vilamacolum	550	914	0	47	400	2162	1907	662	0	0
Vilamalla	269	470	22	103	700	1576	1525	722	0	0
Vilamaniscle	100	130	0	20	100	250	5	5	0	300
Vilanant	236	519	56	21	389	938	1522	490	0	2
Vilaür	35	75	0	0	76	100	6	12	0	0
Alt Penedès	1203	1831	59	1428	1823	2466	10988	8365	269	229
Avinyonet del Penedès	2	112	0	0	0	50	400	286	0	0
Cabanyes, les	0	0	0	0	0	0	0	3	0	0
Castellví de la Marca	42	53	18	74	27	0	1593	1435	0	0
Font-rubí	86	42	0	10	138	0	559	1566	0	0
Gelida	0	100	0	300	2	0	0	354	37	175
Granada, la	2	0	0	0	0	120	100	37	0	0
Mediona	137	184	7	116	205	525	1208	8	0	0
Olèrdola	0	0	0	0	0	0	0	31	0	0
Pacs del Penedès	14	68	0	0	0	115	720	534	0	0
Pla del Penedès, el	140	48	0	32	350	160	1290	53	0	0
Pontons	4	0	0	2	0	0	1	2	0	0
Puigdàlber	0	60	0	311	0	150	0	3	0	0
Sant Cugat Sesgarrigues	0	30	0	0	0	0	0	161	0	0
Sant Llorenç d'Hortons	0	0	0	0	1	0	450	60	0	0
Sant Martí Sarroca	64	251	0	0	75	164	906	1197	0	37
Sant Pere de Riudebitlles	0	28	0	0	0	0	2	1	0	0
Sant Quintí de Mediona	125	135	10	5	140	84	678	626	0	0
Sant Sadurní d'Anoia	0	50	0	520	0	0	1300	0	0	0
Santa Fe del Penedès	43	34	0	3	0	0	32	152	0	0
Santa Margarida i els Monjos	156	234	0	0	0	5	24	2	0	0
Subirats	0	4	0	0	0	0	200	74	220	0

2.04 Ramaderia. Nombre de caps de bestiar. (3/4).

Municipis	Porcins: truges: mares 1989	1982	truges: per a reposició de 50 i més kg 1989	1982	garrins de menys de 20 kg 1989	1982	d'altres 1989	1982	Ruscs (nombre) 1989	1982
Torrelavit	**0**	0	**0**	0	**0**	0	**1**	0	**0**	0
Torrelles de Foix	**93**	147	**24**	19	**160**	421	**937**	1210	**0**	17
Vilafranca del Penedès	**91**	122	**0**	6	**250**	392	**15**	43	**0**	0
Vilobí del Penedès	**204**	129	**0**	30	**475**	280	**572**	527	**12**	0
Alt Urgell	**2420**	1537	**98**	133	**4038**	2882	**10954**	3472	**726**	542
Alàs i Cerc	**6**	19	**0**	0	**25**	0	**61**	4	**20**	5
Aristot i Toloriu	**0**	0	**0**	3	**0**	0	**467**	2	**58**	0
Arsèguel	**0**	0	**0**	0	**0**	0	**7**	0	**2**	0
Bassella	**508**	234	**22**	2	**963**	421	**2645**	835	**0**	8
Cabó	**0**	11	**0**	0	**0**	0	**26**	2	**8**	0
Cava	**0**	0	**0**	0	**0**	0	**13**	0	**19**	0
Coll de Nargó	**242**	196	**29**	14	**441**	436	**933**	227	**456**	461
Estamariu	**0**	2	**0**	0	**0**	0	**27**	0	**0**	3
Fígols i Alinyà	**102**	243	**7**	10	**102**	50	**722**	647	**0**	15
Josa i Tuixén	**0**	0	**0**	0	**0**	0	**7**	8	**10**	25
Montferrer i Castellbò	**486**	9	**15**	0	**768**	0	**2385**	101	**64**	0
Oliana	**147**	163	**14**	0	**150**	680	**945**	527	**32**	10
Organyà	**28**	98	**5**	17	**2**	214	**29**	304	**0**	0
Peramola	**271**	358	**6**	0	**127**	1029	**694**	623	**33**	15
Ribera d'Urgellet	**505**	52	**0**	47	**1295**	52	**1592**	109	**2**	0
Seu d'Urgell, la	**114**	135	**0**	0	**150**	0	**270**	3	**0**	0
Valls d'Aguilar, les	**0**	2	**0**	13	**0**	0	**33**	11	**0**	0
Valls del Valira, les	**11**	15	**0**	27	**15**	0	**74**	38	**11**	0
Vansa i Fórnols, la	**0**	0	**0**	0	**0**	0	**24**	31	**11**	0
Alta Ribagorça	**0**	50	**0**	0	**0**	30	**159**	40	**12**	0
Barruera	**0**	0	**0**	0	**0**	0	**0**	17	**0**	0
Pont de Suert, el	**0**	50	**0**	0	**0**	30	**159**	23	**9**	0
Vilaller	**0**	0	**0**	0	**0**	0	**0**	0	**3**	0
Anoia	**6073**	4911	**587**	1508	**14880**	12623	**42506**	31855	**568**	202
Argençola	**175**	79	**18**	25	**180**	140	**896**	707	**0**	0
Bellprat	**410**	59	**20**	0	**928**	60	**2895**	1382	**15**	0
Bruc, el	**4**	11	**0**	40	**11**	1	**61**	15	**50**	0
Cabrera d'Igualada	**0**	0	**0**	0	**0**	0	**0**	0	**0**	0
Calaf	**547**	338	**58**	13	**1408**	585	**2241**	3443	**50**	6
Calonge de Segarra	**425**	371	**45**	245	**962**	1197	**3030**	1967	**0**	2
Capellades	**0**	0	**0**	0	**0**	0	**0**	0	**0**	0
Carme	**0**	50	**0**	0	**0**	50	**0**	1	**0**	0
Castellfollit de Riubregós	**252**	453	**34**	21	**566**	460	**2373**	2010	**6**	0
Castellolí	**16**	28	**0**	3	**51**	60	**13**	142	**2**	1
Copons	**130**	25	**10**	0	**300**	50	**740**	170	**0**	0
Hostalets de Pierola, els	**0**	2	**0**	7	**2**	0	**3**	0	**0**	0
Igualada	**10**	0	**5**	0	**22**	0	**1**	0	**0**	0
Jorba	**237**	183	**35**	10	**270**	580	**3023**	1960	**26**	6
Llacuna, la	**100**	157	**0**	10	**180**	160	**562**	153	**0**	0
Masquefa	**40**	260	**11**	68	**25**	240	**222**	2036	**6**	0
Molsosa, la	**707**	335	**90**	35	**2109**	0	**3976**	2031	**0**	0
Montmaneu	**165**	110	**8**	0	**325**	130	**3950**	1820	**2**	0
Òdena	**336**	316	**10**	714	**891**	2926	**3027**	2101	**25**	15
Orpí	**210**	110	**10**	0	**500**	190	**1638**	369	**0**	1
Piera	**80**	93	**0**	137	**200**	212	**1050**	703	**15**	0
Pobla de Claramunt, la	**0**	0	**0**	0	**0**	2	**5**	20	**5**	0
Prats de Rei, els	**182**	183	**19**	21	**404**	144	**550**	892	**100**	120
Pujalt	**657**	524	**118**	43	**2543**	2829	**3328**	2035	**0**	0
Rubió	**287**	130	**0**	15	**513**	270	**1038**	1467	**0**	40
Sant Martí de Tous	**149**	184	**2**	14	**367**	0	**1452**	1529	**12**	0
Sant Martí Sesgueioles	**27**	15	**3**	0	**43**	240	**604**	773	**0**	0
Sant Pere Sallavinera	**560**	547	**69**	87	**1400**	1615	**2425**	1662	**9**	4

2.04 Ramaderia. Nombre de caps de bestiar. (3/4).

	Porcins									
	truges									
	mares		per a reposició de 50 i més kg		garrins de menys de 20 kg		d'altres		Ruscs (nombre)	
Municipis	1989	1982	1989	1982	1989	1982	1989	1982	1989	1982
Santa Margarida de Montbui	**131**	101	**22**	0	**235**	332	**161**	191	**150**	0
Santa Maria de Miralles	**0**	12	**0**	0	**0**	150	**550**	108	**0**	7
Torre de Claramunt, la	**0**	0	**0**	0	**0**	0	**0**	0	**4**	0
Vallbona d'Anoia	**0**	0	**0**	0	**0**	0	**0**	0	**85**	0
Veciana	**218**	235	**0**	0	**415**	0	**2683**	2162	**6**	0
Vilanova del Camí	**18**	0	**0**	0	**30**	0	**9**	6	**0**	0
Bages	**20483**	13309	**2215**	12748	**42433**	29143	**142327**	94689	**860**	6564
Aguilar de Segarra	**264**	253	**7**	59	**690**	112	**2532**	1078	**30**	0
Artés	**593**	499	**0**	32	**455**	1747	**4222**	5076	**0**	0
Avinyó	**1749**	1535	**45**	10076	**680**	1700	**7442**	6686	**0**	28
Balsareny	**272**	111	**32**	53	**487**	210	**3673**	1920	**5**	0
Calders	**386**	298	**36**	36	**76**	474	**2572**	1467	**0**	23
Callús	**263**	140	**55**	0	**345**	55	**1985**	881	**0**	0
Cardona	**1716**	744	**189**	206	**4017**	925	**19180**	10951	**12**	2
Castellbell i el Vilar	**55**	76	**0**	0	**10**	0	**808**	2372	**0**	0
Castellfollit del Boix	**324**	176	**44**	0	**602**	303	**1339**	1273	**5**	12
Castellgalí	**143**	177	**20**	3	**265**	370	**1056**	1300	**0**	5368
Castellnou de Bages	**150**	262	**13**	45	**243**	701	**607**	1397	**0**	0
Estany, l'	**46**	52	**0**	17	**43**	146	**702**	230	**1**	0
Fonollosa	**514**	621	**19**	47	**1327**	1553	**6534**	4729	**29**	18
Gaià	**568**	201	**55**	12	**816**	290	**5084**	1087	**11**	16
Manresa	**1440**	1033	**616**	764	**4043**	2484	**6784**	7023	**19**	0
Marganell	**42**	98	**5**	10	**62**	80	**343**	580	**0**	0
Moià	**2680**	2238	**231**	160	**6793**	5455	**16730**	14542	**503**	590
Monistrol de Calders	**164**	170	**15**	20	**165**	309	**902**	7	**0**	0
Monistrol de Montserrat	**0**	0	**0**	60	**0**	0	**4**	0	**10**	0
Mura	**15**	19	**0**	48	**30**	80	**1**	144	**0**	10
Navarcles	**325**	340	**80**	70	**640**	572	**1372**	1269	**0**	0
Navàs	**1780**	467	**84**	0	**2200**	185	**15496**	6954	**103**	0
Pont de Vilomara i Rocafort, el	**36**	34	**0**	0	**48**	211	**238**	303	**0**	0
Rajadell	**152**	112	**16**	35	**335**	145	**1632**	428	**51**	52
Sallent	**1241**	300	**47**	572	**2164**	2080	**6185**	3100	**0**	10
Sant Feliu Sasserra	**701**	536	**108**	50	**1496**	910	**2910**	940	**6**	0
Sant Fruitós de Bages	**1009**	446	**127**	72	**2001**	815	**8859**	3075	**13**	0
Sant Joan de Vilatorrada	**168**	241	**20**	9	**210**	368	**2445**	1386	**0**	0
Sant Mateu de Bages	**959**	507	**124**	0	**1935**	1835	**5400**	4578	**21**	0
Sant Salvador de Guardiola	**709**	154	**12**	90	**7364**	1610	**2572**	2271	**4**	0
Sant Vicenç de Castellet	**67**	7	**0**	25	**0**	0	**304**	98	**0**	0
Santa Maria d'Oló	**770**	486	**95**	149	**908**	1504	**1482**	1224	**37**	410
Santpedor	**930**	689	**99**	13	**1593**	1471	**8582**	5248	**0**	0
Súria	**222**	211	**21**	0	**290**	323	**2120**	1016	**0**	25
Talamanca	**30**	76	**0**	15	**100**	120	**230**	56	**0**	0
Baix Camp	**9512**	9230	**2122**	5763	**16083**	17975	**43626**	36990	**301**	260
Albiol, l'	**0**	14	**0**	0	**0**	0	**0**	123	**0**	0
Aleixar, l'	**142**	139	**0**	156	**440**	290	**2**	303	**0**	0
Alforja	**310**	365	**0**	10	**0**	350	**1000**	5628	**10**	0
Almoster	**0**	0	**0**	0	**0**	0	**160**	650	**7**	0
Argentera, l'	**125**	0	**0**	0	**0**	0	**350**	105	**0**	0
Borges del Camp, les	**80**	130	**0**	390	**510**	450	**3**	681	**0**	7
Botarell	**617**	350	**349**	80	**1610**	400	**2847**	1152	**0**	0
Cambrils	**810**	923	**130**	100	**1730**	1916	**5281**	2343	**30**	0
Capafonts	**0**	0	**0**	0	**0**	0	**0**	0	**0**	0
Castellvell del Camp	**0**	0	**0**	0	**0**	0	**0**	0	**0**	0
Colldejou	**0**	0	**0**	0	**0**	0	**0**	0	**0**	0
Duesaigües	**0**	0	**0**	0	**0**	0	**3**	300	**10**	0
Febró, la	**0**	0	**0**	0	**0**	0	**0**	0	**0**	0
Maspujols	**0**	23	**0**	0	**0**	0	**100**	19	**0**	0
Mont-roig del Camp	**480**	620	**0**	880	**0**	350	**3250**	0	**12**	0

2.04 Ramaderia. Nombre de caps de bestiar. (3/4).

	Porcins									
	truges									
	mares		per a reposició de 50 i més kg		garrins de menys de 20 kg		d'altres		Ruscs (nombre)	
Municipis	1989	1982	1989	1982	1989	1982	1989	1982	1989	1982
Montbrió del Camp	**20**	187	**0**	660	**0**	1700	**410**	19	**0**	0
Prades	**180**	200	**20**	15	**600**	400	**1000**	865	**200**	200
Pratdip	**70**	14	**630**	0	**0**	50	**0**	2	**8**	10
Reus	**1689**	2786	**142**	964	**2215**	5226	**6840**	8441	**0**	0
Riudecanyes	**215**	35	**200**	12	**700**	100	**430**	852	**6**	0
Riudecols	**0**	0	**0**	0	**700**	0	**0**	200	**3**	0
Riudoms	**1135**	1025	**28**	801	**2308**	1099	**5490**	5672	**0**	0
Selva del Camp, la	**1394**	1112	**561**	630	**2020**	2120	**10298**	7847	**4**	4
Vandellòs	**75**	20	**0**	0	**100**	50	**204**	50	**8**	0
Vilanova d'Escornalbou	**1305**	775	**0**	270	**1600**	1604	**3507**	918	**0**	4
Vilaplana	**45**	25	**0**	12	**0**	80	**200**	150	**3**	32
Vinyols i els Arcs	**820**	487	**62**	783	**1550**	1790	**2251**	670	**0**	3
Baix Ebre	**5260**	3510	**3324**	4440	**12484**	12848	**28028**	17901	**3028**	2925
Aldea, l' (1)	**18**	0	**0**	0	**2**	0	**604**	0	**0**	0
Aldover	**75**	42	**0**	6	**548**	43	**1006**	1363	**40**	58
Alfara de Carles	**109**	100	**10**	0	**165**	200	**1179**	400	**0**	28
Ametlla de Mar, l'	**93**	58	**10**	0	**150**	150	**251**	0	**193**	379
Benifallet	**300**	6	**0**	0	**0**	20	**1800**	1141	**0**	14
Camarles	**1**	0	**0**	0	**200**	0	**1098**	25	**0**	7
Deltebre	**778**	756	**8**	62	**480**	1731	**570**	1798	**0**	0
Paüls	**0**	200	**0**	0	**0**	0	**206**	0	**333**	15
Perelló, el	**598**	111	**14**	10	**515**	65	**2301**	1030	**2275**	1886
Roquetes	**275**	411	**28**	2872	**380**	327	**406**	349	**54**	100
Sant Jaume d'Enveja	**120**	31	**0**	31	**150**	200	**606**	208	**0**	0
Tivenys	**18**	90	**0**	0	**0**	50	**1**	4	**0**	200
Tortosa (1)	**2725**	1487	**3254**	1431	**9594**	9663	**16920**	11577	**133**	232
Xerta	**150**	218	**0**	28	**300**	399	**1080**	6	**0**	6
Baix Empordà	**9503**	10594	**1270**	1362	**16531**	17884	**51943**	32726	**633**	611
Albons	**813**	584	**100**	82	**2157**	1222	**2577**	443	**0**	0
Begur	**0**	74	**0**	0	**0**	105	**1**	0	**0**	0
Bellcaire d'Empordà	**190**	286	**15**	31	**319**	510	**536**	66	**0**	0
Bisbal d'Empordà, la	**211**	169	**2**	17	**471**	231	**1370**	424	**0**	0
Calonge	**2**	19	**0**	0	**3**	78	**9**	19	**0**	116
Castell-Platja d'Aro	**6**	71	**0**	12	**0**	143	**14**	32	**3**	0
Colomers	**118**	97	**0**	0	**186**	151	**610**	14	**3**	0
Corçà	**358**	353	**54**	18	**538**	848	**1313**	1201	**2**	1
Cruïlles,Monells i S.Sadurní H.	**1039**	740	**250**	125	**1819**	1536	**2257**	1531	**39**	11
Foixà	**348**	294	**12**	7	**501**	469	**1419**	722	**0**	0
Fontanilles	**118**	142	**2**	61	**80**	190	**51**	3	**0**	0
Forallac	**768**	738	**11**	30	**875**	1549	**6628**	4811	**12**	13
Garrigoles	**92**	223	**5**	48	**145**	197	**1099**	788	**0**	0
Gualta	**556**	342	**30**	50	**400**	931	**2815**	2033	**400**	118
Jafre	**295**	273	**0**	14	**600**	172	**2211**	1216	**0**	0
Mont-ras	**224**	5	**32**	12	**394**	14	**104**	7	**0**	0
Palafrugell	**62**	5	**10**	1	**89**	6	**1201**	526	**0**	100
Palamós	**10**	2	**0**	0	**19**	0	**16**	0	**0**	0
Palau-sator	**137**	276	**258**	3	**683**	350	**810**	1967	**0**	0
Pals	**402**	1245	**34**	56	**1058**	1436	**2935**	486	**0**	0
Parlavà	**803**	657	**16**	93	**1310**	1118	**2271**	1682	**0**	1
Pera, la	**230**	198	**6**	5	**329**	353	**2304**	2064	**0**	23
Regencós	**4**	205	**0**	0	**4**	530	**3**	2	**0**	0
Rupià	**143**	120	**9**	0	**140**	201	**3453**	1149	**0**	0
Sant Feliu de Guíxols	**0**	1	**0**	0	**0**	0	**0**	120	**0**	100
Santa Cristina d'Aro	**0**	1	**0**	11	**0**	38	**8**	3	**10**	10
Serra de Daró	**59**	192	**5**	0	**68**	385	**1627**	449	**4**	0
Tallada d'Empordà, la	**1195**	1575	**330**	191	**2407**	3221	**5806**	6027	**60**	25
Torrent	**20**	116	**0**	1	**0**	327	**4**	0	**0**	0

(1) L'Aldea s'ha segregat de Tortosa.

2.04 Ramaderia. Nombre de caps de bestiar. (3/4).

Municipis	Porcins: truges: mares 1989	1982	truges: per a reposició de 50 i més kg 1989	1982	garrins de menys de 20 kg 1989	1982	d'altres 1989	1982	Ruscs (nombre) 1989	1982
Torroella de Montgrí	**43**	293	**18**	0	**10**	47	**636**	38	**0**	0
Ullà	**116**	179	**20**	6	**289**	193	**927**	28	**0**	0
Ullastret	**288**	181	**32**	71	**552**	231	**232**	72	**0**	1
Ultramort	**511**	458	**10**	401	**560**	200	**3034**	1954	**0**	0
Vall-llobrega	**0**	13	**0**	0	**0**	0	**122**	135	**0**	45
Verges	**220**	252	**9**	3	**274**	544	**2826**	1589	**0**	0
Vilopriu	**122**	215	**0**	13	**251**	358	**714**	1125	**100**	47
Baix Llobregat	**1089**	700	**125**	389	**2182**	1645	**2603**	5290	**111**	156
Abrera	**0**	0	**0**	0	**0**	0	**0**	169	**0**	0
Begues	**0**	0	**0**	4	**0**	0	**0**	3	**0**	0
Castelldefels	**7**	0	**7**	0	**25**	100	**0**	0	**0**	0
Castellví de Rosanes	**0**	0	**0**	0	**0**	0	**0**	0	**0**	0
Cervelló	**0**	0	**0**	0	**0**	0	**6**	0	**0**	0
Collbató	**0**	0	**0**	0	**0**	0	**0**	0	**0**	50
Corbera de Llobregat	**25**	0	**0**	4	**0**	0	**3**	9	**0**	1
Cornellà de Llobregat	**0**	0	**0**	0	**0**	0	**0**	0	**0**	0
Esparreguera	**4**	12	**6**	0	**12**	74	**3**	138	**4**	0
Gavà	**481**	75	**70**	110	**798**	215	**895**	270	**15**	0
Martorell	**10**	70	**0**	130	**7**	300	**1**	909	**0**	0
Molins de Rei	**0**	0	**0**	0	**0**	0	**300**	700	**0**	0
Olesa de Montserrat	**180**	64	**0**	96	**300**	240	**602**	1767	**15**	102
Pallejà	**0**	3	**0**	0	**0**	0	**0**	0	**0**	0
Papiol, el	**11**	155	**20**	20	**300**	320	**5**	5	**0**	0
Prat de Llobregat, el	**55**	60	**0**	10	**0**	160	**400**	200	**0**	0
Sant Andreu de la Barca	**0**	0	**0**	0	**0**	0	**0**	0	**0**	0
Sant Boi de Llobregat	**15**	24	**2**	0	**20**	50	**80**	90	**20**	3
Sant Climent de Llobregat	**36**	0	**0**	0	**21**	0	**1**	0	**0**	0
Sant Esteve Sesrovires	**93**	55	**10**	0	**200**	40	**271**	540	**57**	0
Sant Feliu de Llobregat	**0**	2	**0**	0	**0**	8	**3**	1	**0**	0
Sant Joan Despí	**0**	0	**0**	0	**0**	0	**0**	0	**0**	0
Sant Vicenç dels Horts	**8**	0	**0**	0	**6**	0	**24**	0	**0**	0
Santa Coloma de Cervelló	**0**	110	**0**	0	**0**	98	**0**	386	**0**	0
Torrelles de Llobregat	**0**	0	**0**	0	**0**	0	**0**	0	**0**	0
Vallirana	**0**	0	**0**	0	**0**	0	**0**	100	**0**	0
Viladecans	**164**	70	**10**	15	**493**	40	**9**	3	**0**	0
Baix Penedès	**3475**	2968	**3010**	1701	**6411**	5223	**9018**	12109	**0**	170
Albinyana	**141**	93	**0**	6	**0**	95	**1**	484	**0**	0
Arboç, l'	**0**	0	**0**	40	**0**	0	**0**	0	**0**	0
Banyeres del Penedès	**650**	260	**0**	162	**1641**	290	**7**	931	**0**	0
Bellvei	**900**	1420	**3000**	500	**1800**	2500	**60**	3915	**0**	0
Bisbal del Penedès, la	**32**	14	**0**	0	**0**	80	**1111**	392	**0**	0
Calafell	**0**	26	**0**	2	**0**	2	**0**	12	**0**	70
Cunit	**0**	15	**0**	1	**0**	0	**0**	0	**0**	0
Llorenç del Penedès	**1389**	732	**0**	990	**900**	1966	**5974**	2612	**0**	0
Montmell	**40**	120	**0**	0	**100**	0	**202**	193	**0**	100
Sant Jaume dels Domenys	**305**	218	**10**	0	**1970**	250	**1362**	2700	**0**	0
Santa Oliva	**18**	30	**0**	0	**0**	40	**101**	470	**0**	0
Vendrell, el	**0**	40	**0**	0	**0**	0	**200**	400	**0**	0
Barcelonès	**105**	128	**115**	0	**60**	365	**641**	33	**0**	6
Badalona	**0**	8	**15**	0	**0**	15	**0**	33	**0**	6
Barcelona	**0**	0	**0**	0	**0**	0	**0**	0	**0**	0
Esplugues de Llobregat	**0**	0	**0**	0	**0**	0	**0**	0	**0**	0
Hospitalet de Llobregat, l'	**105**	0	**100**	0	**60**	0	**641**	0	**0**	0
Sant Adrià de Besòs	**0**	120	**0**	0	**0**	350	**0**	0	**0**	0
Sant Just Desvern	**0**	0	**0**	0	**0**	0	**0**	0	**0**	0
Santa Coloma de Gramenet	**0**	0	**0**	0	**0**	0	**0**	0	**0**	0

2.04 Ramaderia. Nombre de caps de bestiar. (3/4).

	Porcins									
	truges									
	mares		per a reposició de 50 i més kg		garrins de menys de 20 kg		d'altres		Ruscs (nombre)	
Municipis	1989	1982	1989	1982	1989	1982	1989	1982	1989	1982
Berguedà	**14047**	9194	**780**	12785	**25997**	18853	**67776**	38167	**310**	231
Avià	**1192**	808	**20**	10	**1357**	1378	**5759**	5623	**0**	0
Bagà	**0**	0	**0**	0	**0**	0	**11**	0	**0**	0
Berga	**133**	233	**9**	0	**156**	334	**332**	1069	**9**	0
Borredà	**0**	37	**0**	0	**0**	325	**2616**	2090	**0**	0
Capolat	**53**	40	**0**	0	**60**	0	**826**	573	**2**	0
Casserres	**1339**	1250	**15**	53	**2384**	2312	**4503**	3537	**20**	0
Castell de l'Areny	**0**	0	**0**	200	**0**	0	**2**	9	**1**	0
Castellar de N'Hug	**0**	0	**0**	0	**0**	0	**0**	0	**0**	0
Castellar del Riu	**7**	5	**0**	0	**10**	10	**362**	0	**0**	0
Cercs	**60**	6	**0**	0	**50**	0	**1004**	0	**13**	0
Espunyola, l'	**777**	467	**23**	15	**818**	1048	**4543**	2025	**7**	0
Fígols de les Mines	**100**	100	**0**	26	**70**	200	**223**	208	**0**	0
Gironella	**1280**	462	**72**	40	**2751**	1104	**1394**	2071	**7**	20
Gisclareny	**0**	0	**0**	0	**0**	0	**2**	0	**0**	0
Gósol	**0**	0	**0**	0	**0**	0	**18**	48	**54**	62
Guardiola de Berguedà	**6**	0	**0**	0	**38**	0	**622**	0	**98**	0
Montclar	**293**	146	**19**	0	**701**	1159	**3856**	1270	**0**	8
Montmajor	**1428**	1071	**50**	462	**2608**	4102	**16088**	7089	**53**	47
Nou de Berguedà, la	**5**	22	**0**	0	**0**	30	**253**	214	**0**	0
Olvan	**1007**	343	**92**	1512	**2038**	455	**2705**	141	**2**	0
Pobla de Lillet, la	**1**	10	**0**	0	**0**	0	**819**	0	**2**	0
Puig-reig	**1236**	655	**160**	239	**2458**	1569	**7428**	4840	**4**	5
Quar, la	**1083**	1119	**53**	8037	**2510**	0	**245**	1	**0**	0
Sagàs	**1385**	918	**97**	1956	**3498**	1421	**2241**	1	**0**	0
Saldes	**0**	0	**0**	80	**0**	250	**15**	258	**10**	80
Sant Jaume de Frontanyà	**0**	0	**0**	0	**0**	0	**1**	4	**0**	0
Santa Maria de Merlès	**378**	235	**40**	0	**625**	447	**4208**	1148	**9**	0
Vallcebre	**0**	5	**0**	2	**0**	5	**883**	741	**7**	6
Vilada	**158**	115	**4**	8	**150**	254	**914**	174	**0**	3
Viver i Serrateix	**2126**	1147	**126**	145	**3715**	2450	**5903**	5033	**12**	0
Cerdanya	**1121**	1175	**96**	474	**2335**	1538	**4459**	2381	**160**	213
Alp	**160**	171	**16**	4	**400**	22	**10**	4	**1**	1
Bellver de Cerdanya	**266**	609	**0**	2	**495**	929	**652**	2069	**23**	4
Bolvir	**2**	24	**0**	178	**0**	20	**17**	2	**6**	3
Das	**15**	44	**3**	10	**35**	7	**7**	1	**0**	0
Fontanals de Cerdanya	**1**	35	**1**	0	**2**	9	**24**	76	**1**	0
Ger	**6**	13	**0**	4	**22**	26	**16**	45	**13**	0
Guils de Cerdanya	**10**	56	**0**	48	**4**	80	**273**	0	**0**	0
Isòvol	**8**	32	**0**	48	**13**	35	**28**	16	**0**	0
Lles	**0**	0	**0**	12	**0**	15	**33**	11	**0**	0
Llívia	**150**	4	**50**	125	**300**	200	**270**	23	**0**	0
Meranges	**0**	0	**0**	0	**0**	4	**18**	18	**1**	0
Montellà i Martinet	**10**	47	**0**	10	**10**	42	**44**	0	**8**	0
Prats i Sansor	**33**	22	**0**	3	**33**	1	**19**	13	**0**	0
Prullans	**0**	0	**0**	17	**0**	5	**20**	0	**0**	0
Puigcerdà	**460**	103	**25**	13	**1021**	136	**3024**	103	**107**	200
Urús	**0**	15	**1**	0	**0**	7	**4**	0	**0**	5
Conca de Barberà	**3021**	3680	**411**	7477	**6762**	6735	**18969**	9373	**43**	55
Barberà de la Conca	**279**	0	**0**	0	**809**	0	**2050**	300	**0**	0
Blancafort	**14**	47	**0**	0	**0**	160	**3**	4	**0**	0
Conesa	**0**	0	**0**	0	**0**	0	**0**	1	**0**	0
Espluga de Francolí, l'	**662**	1050	**140**	5040	**1540**	2803	**3555**	43	**10**	22
Forès	**0**	0	**0**	0	**0**	0	**0**	50	**0**	0
Llorac	**640**	320	**10**	45	**1120**	1000	**2408**	820	**9**	0
Montblanc	**300**	629	**0**	62	**859**	1650	**990**	1528	**24**	0
Passanant	**50**	0	**15**	0	**80**	0	**310**	130	**0**	0

2.04 Ramaderia. Nombre de caps de bestiar. (3/4).

Municipis	Porcins: truges: mares 1989	mares 1982	per a reposició de 50 i més kg 1989	per a reposició 1982	garrins de menys de 20 kg 1989	garrins 1982	d'altres 1989	d'altres 1982	Ruscs (nombre) 1989	Ruscs 1982
Piles, les	**57**	23	**10**	0	**64**	20	**1134**	316	**0**	0
Pira	**0**	0	**0**	0	**0**	0	**0**	0	**0**	0
Rocafort de Queralt	**0**	0	**0**	0	**0**	0	**0**	300	**0**	0
Santa Coloma de Queralt	**320**	565	**200**	45	**450**	270	**2107**	2189	**0**	0
Santa Perpètua de Gaià	**72**	85	**0**	0	**80**	0	**1012**	744	**0**	0
Sarral	**120**	166	**15**	692	**200**	200	**1100**	509	**0**	8
Savallà del Comtat	**30**	0	**0**	0	**0**	0	**530**	50	**0**	0
Senan	**0**	0	**0**	0	**0**	0	**0**	0	**0**	0
Solivella	**16**	0	**0**	0	**26**	0	**22**	122	**0**	0
Vallclara	**0**	0	**0**	0	**0**	0	**0**	2	**0**	0
Vilanova de Prades	**4**	5	**15**	23	**15**	10	**0**	3	**0**	0
Vilaverd	**125**	120	**0**	20	**400**	220	**450**	552	**0**	0
Vimbodí	**332**	670	**6**	1550	**1119**	402	**3298**	1710	**0**	25
Garraf	**344**	188	**18**	1897	**527**	807	**2602**	2125	**3**	0
Canyelles	**0**	0	**0**	100	**0**	0	**6**	0	**0**	0
Castellet i la Gornal	**0**	0	**0**	1191	**150**	0	**1850**	500	**0**	0
Cubelles	**40**	14	**0**	30	**0**	0	**0**	0	**0**	0
Olesa de Bonesvalls	**10**	12	**0**	3	**14**	36	**0**	6	**0**	0
Olivella	**0**	0	**0**	0	**0**	0	**0**	8	**0**	0
Sant Pere de Ribes	**141**	105	**18**	0	**234**	415	**120**	186	**3**	0
Sitges	**0**	0	**0**	0	**0**	0	**0**	0	**0**	0
Vilanova i la Geltrú	**153**	57	**0**	573	**129**	356	**626**	1425	**0**	0
Garrigues	**10085**	4318	**4537**	18129	**29550**	8936	**140138**	56356	**437**	314
Albagés, l'	**0**	110	**0**	0	**0**	0	**2830**	699	**1**	0
Albi, l'	**592**	37	**5**	0	**1530**	70	**1749**	980	**0**	0
Arbeca	**1567**	834	**225**	16144	**2592**	0	**39651**	6723	**0**	0
Bellaguarda	**0**	30	**0**	0	**0**	50	**1335**	800	**0**	0
Borges Blanques, les	**1211**	396	**35**	760	**7395**	1098	**15523**	6995	**48**	11
Bovera	**165**	0	**350**	0	**840**	700	**1404**	0	**0**	0
Castelldans	**36**	67	**0**	15	**615**	335	**5481**	3483	**0**	0
Cervià de les Garrigues	**20**	0	**2**	0	**0**	0	**72**	650	**8**	0
Cogul, el	**90**	96	**0**	61	**1820**	126	**4**	985	**1**	0
Espluga Calba, l'	**200**	100	**0**	0	**300**	430	**4250**	3714	**0**	0
Floresta, la	**100**	100	**20**	0	**400**	0	**936**	707	**0**	0
Fulleda	**20**	60	**0**	0	**100**	100	**24**	3	**0**	0
Granadella, la	**767**	248	**220**	84	**1612**	346	**7207**	4384	**0**	0
Granyena de les Garrigues	**40**	0	**6**	0	**45**	200	**1600**	0	**0**	0
Juncosa	**188**	213	**0**	0	**110**	664	**2044**	1838	**0**	42
Juneda	**2912**	1758	**74**	450	**4615**	3157	**38750**	15273	**50**	0
Omellons, els	**0**	0	**0**	0	**0**	0	**1691**	715	**0**	0
Pobla de Cérvoles, la	**903**	0	**3500**	0	**3500**	0	**22**	0	**104**	50
Puiggròs	**412**	95	**10**	15	**456**	240	**6142**	4039	**0**	0
Soleràs, el	**0**	20	**0**	0	**0**	1150	**585**	1149	**0**	26
Tarrés	**850**	0	**50**	0	**2500**	0	**7235**	0	**0**	0
Torms, els	**0**	0	**0**	0	**1100**	0	**0**	0	**25**	0
Vilosell, el	**12**	24	**40**	600	**20**	70	**653**	1004	**200**	185
Vinaixa	**0**	130	**0**	0	**0**	200	**950**	2215	**0**	0
Garrotxa	**4611**	4686	**210**	751	**6522**	11398	**44741**	26684	**455**	425
Argelaguer	**15**	26	**0**	0	**8**	0	**20**	32	**0**	0
Besalú	**9**	34	**0**	0	**18**	57	**24**	95	**0**	6
Beuda	**107**	14	**60**	0	**10**	8	**359**	10	**0**	7
Castellfollit de la Roca	**0**	5	**0**	0	**0**	0	**0**	2	**0**	0
Maià de Montcal	**265**	489	**14**	2	**401**	396	**967**	1531	**3**	0
Mieres	**183**	245	**0**	21	**357**	879	**1758**	1777	**48**	0
Montagut	**515**	308	**2**	35	**645**	2018	**6326**	1656	**2**	15
Olot	**260**	315	**14**	179	**260**	401	**1589**	74	**38**	0
Planes d'Hostoles, les	**277**	174	**0**	26	**526**	279	**2903**	1824	**0**	95

2.04 Ramaderia. Nombre de caps de bestiar. (3/4).

Municipis	Porcins: truges: mares 1989	1982	truges: per a reposició de 50 i més kg 1989	1982	garrins de menys de 20 kg 1989	1982	d'altres 1989	1982	Ruscs (nombre) 1989	1982
Preses, les	**115**	158	**0**	21	**15**	343	**1325**	1595	**0**	0
Riudaura	**75**	71	**9**	1	**140**	689	**875**	436	**0**	8
Sales de Llierca	**9**	31	**2**	0	**0**	0	**709**	1104	**0**	0
Sant Aniol de Finestres	**108**	124	**35**	25	**59**	260	**1926**	1717	**18**	14
Sant Feliu de Pallerols	**85**	136	**0**	15	**20**	440	**205**	596	**60**	63
Sant Ferriol	**138**	110	**12**	5	**80**	284	**1083**	928	**6**	10
Sant Jaume de Llierca	**106**	103	**0**	0	**24**	209	**2535**	407	**0**	0
Sant Joan les Fonts	**275**	184	**2**	27	**88**	345	**1663**	815	**131**	57
Santa Pau	**680**	523	**3**	50	**1050**	991	**5994**	2914	**71**	0
Tortellà	**27**	53	**0**	0	**25**	30	**2368**	1593	**1**	0
Vall d'en Bas, la	**1041**	1102	**56**	159	**2174**	2700	**10890**	7039	**61**	72
Vall de Bianya, la	**321**	481	**1**	185	**622**	1069	**1222**	539	**16**	78
Gironès	**9466**	8846	**608**	1146	**17548**	15514	**81994**	33207	**304**	426
Aiguaviva	**338**	142	**150**	0	**1000**	88	**1232**	553	**25**	7
Bescanó	**520**	538	**2**	2	**1200**	1065	**2232**	2490	**25**	52
Bordils	**70**	17	**0**	96	**132**	1339	**1926**	230	**0**	0
Campllong	**515**	132	**0**	15	**700**	474	**3393**	1685	**0**	0
Canet d'Adri	**360**	417	**27**	61	**521**	909	**651**	296	**0**	34
Cassà de la Selva	**503**	661	**13**	25	**1003**	812	**5703**	4205	**86**	22
Celrà	**46**	416	**14**	8	**166**	1020	**777**	1545	**0**	10
Cervià de Ter	**346**	531	**28**	84	**713**	638	**1651**	4704	**35**	15
Flaçà	**169**	161	**5**	45	**317**	412	**818**	665	**53**	12
Fornells de la Selva	**370**	250	**22**	10	**201**	467	**463**	1533	**0**	0
Girona (2)	**59**	86	**4**	14	**100**	9	**161**	1030	**0**	0
Juià	**62**	71	**4**	16	**87**	174	**25**	117	**0**	0
Llagostera	**422**	677	**0**	222	**432**	1332	**3184**	3533	**4**	10
Llambilles	**223**	260	**44**	0	**659**	480	**4914**	2047	**0**	5
Madremanya	**47**	138	**11**	15	**109**	305	**334**	170	**0**	30
Quart	**897**	544	**26**	20	**1062**	1173	**1473**	3761	**0**	3
Salt (2)	**1**	0	**0**	0	**0**	0	**327**	0	**0**	0
Sant Andreu Salou	**291**	48	**50**	0	**1039**	125	**1391**	455	**1**	10
Sant Gregori	**397**	753	**52**	183	**644**	503	**4932**	1686	**0**	50
Sant Joan de Mollet	**22**	23	**0**	0	**67**	10	**1658**	622	**0**	0
Sant Jordi Desvalls	**277**	978	**18**	0	**586**	0	**1310**	90	**0**	1
Sant Julià de Ramis	**979**	236	**110**	0	**2367**	1036	**36745**	308	**0**	0
Sant Martí de Llémena	**1324**	1159	**5**	80	**1890**	992	**2006**	453	**75**	145
Sant Martí Vell	**244**	141	**10**	0	**651**	16	**1007**	970	**0**	0
Sarrià de Ter (2)	**0**	0	**0**	0	**0**	0	**0**	0	**0**	0
Vilablareix	**21**	32	**0**	0	**25**	80	**454**	28	**0**	7
Viladasens	**963**	435	**13**	250	**1877**	2055	**3227**	31	**0**	13
Maresme	**1689**	1238	**155**	167	**2434**	3180	**9677**	4516	**389**	167
Alella	**0**	59	**0**	0	**0**	195	**0**	1	**0**	0
Arenys de Mar	**100**	25	**20**	0	**0**	120	**1**	0	**10**	12
Arenys de Munt	**6**	4	**0**	0	**20**	188	**30**	0	**120**	0
Argentona	**36**	130	**0**	29	**0**	137	**59**	627	**0**	23
Cabrera de Mar	**10**	10	**0**	0	**35**	500	**56**	440	**0**	0
Cabrils	**0**	0	**0**	0	**0**	0	**0**	0	**0**	0
Caldes d'Estrac	**0**	0	**0**	0	**0**	0	**0**	0	**0**	5
Calella	**0**	136	**0**	20	**0**	380	**4**	7	**0**	0
Canet de Mar	**0**	0	**0**	0	**0**	0	**0**	0	**100**	0
Dosrius	**0**	8	**0**	8	**0**	124	**385**	14	**6**	0
Malgrat de Mar	**0**	0	**0**	0	**0**	2	**2**	0	**0**	0
Masnou, el	**0**	0	**0**	0	**0**	0	**0**	0	**0**	0
Mataró	**217**	304	**34**	0	**100**	20	**512**	2050	**2**	0
Montgat	**0**	0	**0**	0	**0**	0	**0**	0	**0**	2
Òrrius	**0**	0	**0**	0	**0**	0	**0**	0	**0**	5
Palafolls	**12**	0	**0**	3	**0**	4	**802**	130	**7**	0

(2) Salt i Sarrià de Ter s'han segregat de Girona.

2.04 Ramaderia. Nombre de caps de bestiar. (3/4).

Municipis	Porcins: truges: mares 1989	1982	truges: per a reposició de 50 i més kg 1989	1982	garrins de menys de 20 kg 1989	1982	d'altres 1989	1982	Ruscs (5) (nombre) 1989	1982
Pineda de Mar	**11**	10	**0**	5	**60**	70	**105**	5	**0**	81
Premià de Dalt	**0**	9	**0**	0	**0**	30	**0**	2	**0**	0
Premià de Mar	**0**	0	**0**	0	**0**	0	**0**	0	**0**	0
Sant Andreu de Llavaneres	**0**	0	**0**	0	**0**	0	**0**	0	**0**	28
Sant Cebrià de Vallalta	**0**	0	**0**	2	**0**	0	**2**	5	**0**	0
Sant Iscle de Vallalta	**200**	35	**20**	0	**600**	25	**12**	2	**0**	0
Sant Pol de Mar	**0**	0	**0**	0	**0**	1	**0**	0	**0**	0
Sant Vicenç de Montalt	**0**	6	**0**	10	**0**	0	**0**	70	**0**	1
Santa Susanna	**0**	0	**0**	0	**0**	0	**4**	0	**0**	0
Teià	**0**	0	**0**	0	**0**	0	**0**	2	**124**	10
Tiana	**0**	0	**0**	8	**0**	2	**0**	0	**0**	0
Tordera	**1076**	399	**81**	82	**1604**	1072	**7700**	1068	**20**	0
Vilassar de Dalt	**21**	103	**0**	0	**15**	310	**3**	93	**0**	0
Vilassar de Mar	**0**	0	**0**	0	**0**	0	**0**	0	**0**	0
Montsià	**2607**	1628	**1363**	7409	**4998**	3395	**61298**	22105	**113**	550
Alcanar	**375**	0	**60**	0	**975**	0	**600**	0	**0**	80
Amposta	**1239**	534	**621**	1747	**2658**	845	**10756**	4157	**1**	20
Freginals	**0**	0	**0**	0	**0**	0	**0**	0	**0**	0
Galera, la	**0**	0	**140**	0	**0**	0	**5843**	0	**0**	0
Godall	**280**	0	**0**	100	**0**	0	**2490**	2050	**0**	0
Mas de Barberans	**0**	100	**0**	300	**0**	0	**0**	1	**50**	60
Masdenverge	**0**	0	**0**	1800	**0**	0	**12608**	5053	**0**	0
Sant Carles de la Ràpita	**53**	251	**5**	272	**100**	0	**1002**	500	**1**	0
Santa Bàrbara	**50**	6	**0**	160	**0**	0	**1925**	6	**0**	0
Sénia, la	**207**	0	**0**	0	**0**	0	**9581**	2220	**0**	225
Ulldecona	**403**	737	**537**	3030	**1265**	2550	**16493**	8118	**61**	165
Noguera	**31821**	18449	**6182**	6686	**66300**	36015	**288530**	143534	**1033**	106630
Àger	**932**	853	**28**	125	**2240**	1330	**5194**	3547	**227**	235
Albesa	**948**	1295	**61**	78	**1857**	2573	**9813**	7317	**0**	0
Alfarràs	**287**	228	**13**	316	**758**	1327	**14830**	6602	**0**	0
Algerri	**1521**	918	**4056**	318	**3221**	1321	**7329**	1321	**0**	41
Alòs de Balaguer	**80**	4	**0**	1	**120**	0	**800**	0	**0**	74
Artesa de Segre	**5016**	812	**426**	695	**11568**	2150	**36889**	8300	**300**	103396
Avellanes i Santa Linya, les	**1099**	790	**89**	203	**2984**	2547	**5774**	3372	**249**	194
Balaguer	**1121**	998	**172**	0	**3994**	140	**11486**	6654	**0**	60
Baronia de Rialb, la	**1318**	373	**0**	0	**2288**	851	**6928**	314	**4**	32
Bellcaire d'Urgell	**1684**	489	**0**	17	**2787**	0	**24044**	13637	**0**	0
Bellmunt d'Urgell	**424**	334	**2**	50	**792**	1583	**5171**	2324	**0**	0
Cabanabona	**41**	94	**0**	0	**62**	180	**3414**	1612	**0**	0
Camarasa	**1330**	174	**65**	627	**3042**	2384	**3386**	1813	**125**	300
Castelló de Farfanya	**821**	711	**319**	32	**301**	635	**7187**	2058	**90**	0
Cubells	**601**	123	**7**	0	**1171**	29	**13679**	6618	**0**	0
Foradada	**971**	570	**39**	0	**2890**	84	**7064**	1470	**0**	0
Ivars de Noguera	**100**	366	**2**	155	**70**	637	**343**	33	**0**	3
Menàrguens	**692**	888	**72**	165	**1412**	1497	**3758**	3793	**0**	0
Montgai	**855**	702	**30**	0	**1548**	1283	**27256**	20061	**0**	1500
Oliola	**1979**	1515	**30**	457	**5174**	4433	**9203**	5791	**0**	0
Os de Balaguer	**964**	473	**20**	82	**1365**	733	**6810**	2659	**0**	677
Penelles	**1087**	895	**2**	82	**2439**	1637	**6157**	8513	**17**	8
Ponts	**362**	263	**14**	0	**491**	0	**9766**	8450	**0**	0
Portella, la	**465**	519	**44**	8	**930**	1235	**4745**	2356	**0**	0
Preixens	**994**	611	**20**	0	**2016**	1095	**15195**	7382	**0**	0
Sentiu de Sió, la	**682**	259	**5**	3040	**1124**	70	**3143**	403	**15**	24
Térmens	**1261**	343	**28**	0	**3164**	567	**12268**	4039	**6**	0
Tiurana	**187**	216	**20**	37	**276**	426	**832**	313	**0**	0
Torrelameu	**266**	407	**5**	26	**725**	1204	**2608**	904	**0**	8
Vallfogona de Balaguer	**1560**	963	**473**	157	**1647**	2241	**11016**	9216	**0**	42
Vilanova de l'Aguda	**1258**	696	**100**	12	**2333**	1050	**6240**	848	**0**	0

(5) La validesa de la dada del nombre de ruscs a Artesa de Segre en el cens agrari de 1982 sembla limitada a causa dels resultats obtinguts en l'actual cens.

2.04 Ramaderia. Nombre de caps de bestiar. (3/4).

Municipis	Porcins: truges: mares 1989	mares 1982	per a reposició de 50 i més kg 1989	per a reposició de 50 i més kg 1982	garrins de menys de 20 kg 1989	garrins de menys de 20 kg 1982	d'altres 1989	d'altres 1982	Ruscs (nombre) 1989	Ruscs (nombre) 1982
Vilanova de Meià	**915**	567	**40**	3	**1511**	773	**6202**	1814	**0**	36
Osona	**55625**	36726	**9133**	6857	**133699**	78034	**279167**	152151	**1578**	595
Alpens	**0**	9	**0**	2	**0**	20	**1300**	327	**0**	2
Brull, el	**260**	253	**33**	222	**489**	672	**976**	422	**100**	55
Calldetenes	**991**	701	**160**	26	**2101**	1212	**4915**	2546	**125**	0
Centelles	**232**	584	**22**	10	**440**	209	**1529**	977	**0**	0
Collsuspina	**673**	390	**99**	316	**1735**	922	**3760**	2201	**0**	0
Espinelves	**85**	109	**0**	0	**100**	288	**774**	230	**7**	0
Folgueroles	**1837**	1364	**190**	352	**6891**	5644	**8926**	3509	**0**	0
Gurb	**5482**	1430	**543**	1799	**12233**	6328	**27246**	11636	**248**	29
Hostalets de Balenyà, els	**579**	507	**51**	0	**1005**	812	**3503**	2568	**0**	3
Lluçà	**292**	188	**15**	20	**387**	557	**1288**	1439	**0**	0
Malla	**1114**	605	**99**	32	**1924**	1563	**7742**	3328	**0**	50
Manlleu	**3680**	2424	**421**	170	**7714**	2718	**17696**	8471	**22**	0
Masies de Roda, les	**1553**	1290	**175**	13	**3329**	2400	**7312**	5518	**0**	5
Masies de Voltregà, les	**7498**	3927	**1055**	55	**18440**	6560	**42655**	23046	**0**	12
Muntanyola	**915**	381	**100**	2	**1835**	605	**4748**	1078	**0**	10
Olost	**1490**	1274	**103**	120	**3320**	3170	**5441**	2460	**0**	0
Orís	**1712**	1085	**678**	131	**2802**	1722	**8340**	3703	**45**	27
Oristà	**2381**	825	**203**	197	**6826**	1026	**7957**	2468	**0**	0
Perafita	**1081**	586	**104**	40	**4715**	1085	**4822**	3636	**4**	0
Prats de Lluçanès	**1208**	616	**169**	10	**2340**	2800	**5770**	3112	**0**	39
Roda de Ter	**193**	298	**2**	21	**314**	783	**648**	1011	**0**	0
Rupit i Pruit	**281**	236	**5**	0	**79**	498	**96**	673	**7**	0
Sant Agustí de Lluçanès	**241**	190	**21**	11	**815**	358	**778**	250	**0**	8
Sant Bartomeu del Grau	**1855**	843	**205**	243	**3851**	1694	**7185**	3167	**0**	19
Sant Boi de Lluçanès	**949**	685	**114**	42	**2858**	1479	**2748**	2705	**1**	10
Sant Hipòlit de Voltregà	**433**	402	**14**	396	**608**	615	**1754**	1997	**0**	0
Sant Julià de Vilatorta	**642**	371	**134**	110	**1033**	268	**2013**	912	**0**	27
Sant Martí d'Albars	**551**	257	**39**	0	**980**	145	**3229**	1724	**0**	0
Sant Martí de Centelles	**156**	159	**14**	76	**393**	236	**163**	1098	**0**	31
Sant Pere de Torelló	**981**	969	**43**	67	**1985**	1892	**6039**	3763	**300**	21
Sant Sadurní d'Osormort	**17**	21	**0**	50	**0**	7	**1386**	687	**20**	15
Sant Vicenç de Torelló	**231**	376	**32**	45	**414**	707	**1021**	1147	**10**	3
Santa Cecília de Voltregà	**1540**	347	**166**	591	**2968**	1641	**7374**	2303	**425**	0
Santa Eugènia de Berga	**865**	415	**124**	10	**2561**	2845	**4985**	1154	**0**	2
Santa Eulàlia de Riuprimer	**759**	713	**72**	100	**1077**	1213	**2878**	1471	**0**	13
Santa Maria de Corcó	**1136**	3486	**2701**	111	**8917**	7886	**22678**	15493	**0**	10
Seva	**510**	412	**50**	30	**1032**	1075	**2066**	651	**2**	15
Sobremunt	**78**	58	**2**	0	**130**	87	**4**	119	**0**	0
Sora	**855**	395	**69**	22	**1758**	966	**3122**	1615	**27**	0
Taradell	**1802**	1650	**238**	697	**3999**	3356	**6848**	6034	**5**	6
Tavèrnoles	**654**	495	**149**	94	**1543**	661	**2029**	2492	**20**	9
Tavertet	**507**	320	**39**	0	**2145**	702	**3431**	1890	**0**	0
Tona	**2375**	988	**189**	0	**5845**	1100	**7009**	3132	**20**	0
Torelló	**1201**	1288	**121**	172	**2757**	2229	**4428**	3322	**0**	24
Vic	**3436**	2458	**333**	401	**6448**	4279	**16695**	9731	**170**	150
Viladrau	**128**	236	**18**	48	**311**	803	**895**	666	**0**	0
Vilanova de Sau	**186**	110	**19**	3	**252**	196	**965**	269	**20**	0
Pallars Jussà	**11243**	7239	**1032**	741	**22866**	6101	**29650**	13722	**561**	906
Abella de la Conca	**944**	621	**65**	0	**1757**	500	**2737**	2001	**4**	0
Castell de Mur	**569**	327	**12**	7	**568**	195	**418**	271	**12**	36
Gavet de la Conca	**600**	412	**10**	92	**2435**	87	**2048**	33	**0**	146
Isona i Conca Dellà	**5128**	3136	**825**	60	**10715**	820	**17086**	8191	**46**	0
Llimiana	**63**	80	**7**	37	**55**	522	**1107**	20	**9**	8
Pallars Jussà	**878**	289	**19**	0	**2130**	39	**1928**	231	**70**	9
Pobla de Segur, la	**518**	159	**14**	117	**929**	598	**1485**	1630	**20**	2

2.04 Ramaderia. Nombre de caps de bestiar. (3/4).

Municipis	Porcins: truges: mares 1989	mares 1982	per a reposició de 50 i més kg 1989	per a reposició 1982	garrins de menys de 20 kg 1989	garrins 1982	d'altres 1989	d'altres 1982	Ruscs (nombre) 1989	Ruscs 1982
Salàs de Pallars	**486**	591	**10**	61	**755**	1222	**533**	24	**0**	2
Sant Esteve de la Sarga	**56**	62	**4**	23	**30**	50	**1**	5	**18**	73
Sarroca de Bellera	**118**	0	**0**	0	**400**	0	**15**	0	**0**	0
Senterada	**40**	34	**0**	10	**100**	47	**708**	2	**7**	0
Talarn	**548**	193	**33**	72	**889**	301	**637**	90	**0**	4
Torre de Cabdella, la	**278**	118	**0**	30	**333**	253	**84**	9	**20**	0
Tremp	**1017**	1217	**33**	232	**1770**	1467	**863**	1215	**355**	626
Pallars Sobirà	**1091**	792	**40**	152	**2926**	1005	**724**	187	**46**	55
Alins	**0**	5	**2**	0	**0**	0	**0**	0	**6**	0
Alt Àneu	**0**	1	**0**	0	**0**	0	**0**	0	**14**	0
Baix Pallars	**563**	337	**0**	13	**2044**	969	**523**	115	**8**	40
Espot	**0**	0	**0**	0	**0**	0	**6**	0	**0**	9
Esterri d'Àneu	**0**	3	**0**	1	**0**	0	**4**	0	**0**	0
Esterri de Cardós	**0**	0	**0**	3	**0**	0	**15**	0	**0**	0
Farrera	**0**	3	**0**	5	**0**	0	**0**	3	**0**	0
Guingueta i Jou, la	**0**	0	**0**	0	**0**	0	**11**	0	**0**	0
Lladorre	**0**	0	**0**	0	**0**	0	**0**	0	**0**	0
Llavorsí	**0**	4	**0**	7	**0**	0	**11**	0	**2**	0
Rialp	**221**	164	**21**	74	**440**	3	**70**	7	**8**	0
Soriguera	**42**	88	**2**	32	**52**	0	**53**	6	**4**	0
Sort	**265**	176	**15**	11	**390**	33	**29**	52	**0**	0
Tírvia	**0**	1	**0**	3	**0**	0	**0**	2	**0**	0
Vall de Cardós, la	**0**	10	**0**	3	**0**	0	**2**	2	**4**	6
Pla d'Urgell	**9390**	6799	**1093**	12278	**19782**	16245	**212557**	131255	**20**	47
Barbens	**185**	189	**0**	22	**435**	190	**1720**	2236	**0**	0
Bell-lloc d'Urgell	**302**	297	**22**	39	**641**	42	**14188**	7693	**0**	0
Bellvís	**686**	282	**420**	23	**1443**	241	**10956**	8893	**0**	10
Castellnou de Seana	**1217**	225	**47**	22	**2580**	80	**16455**	8527	**0**	0
Fondarella	**12**	0	**0**	0	**12**	0	**1**	130	**0**	0
Golmés	**60**	135	**0**	0	**120**	200	**10726**	5663	**0**	1
Ivars d'Urgell	**1850**	1567	**9**	283	**3481**	332	**20752**	21542	**20**	30
Linyola	**1452**	1359	**194**	119	**2791**	2326	**11212**	9867	**0**	0
Miralcamp	**580**	484	**30**	0	**1400**	552	**23775**	16458	**0**	0
Mollerussa	**75**	7	**0**	800	**150**	2630	**2083**	0	**0**	0
Palau d'Anglesola, el	**457**	423	**19**	7	**900**	709	**12265**	10799	**0**	6
Poal, el	**120**	398	**11**	2643	**253**	1319	**7234**	5393	**0**	0
Sidamon	**251**	212	**102**	10	**450**	1234	**3496**	4060	**0**	0
Torregrossa	**1798**	366	**216**	0	**4584**	0	**58142**	28446	**0**	0
Vila-sana	**324**	765	**21**	5910	**535**	100	**8220**	1548	**0**	0
Vilanova de Bellpuig	**21**	90	**2**	2400	**7**	6290	**11332**	0	**0**	0
Pla de l'Estany	**6755**	5872	**1226**	733	**12538**	16148	**69972**	36000	**145**	30
Banyoles	**309**	334	**108**	246	**598**	757	**815**	1136	**0**	0
Camós	**709**	353	**20**	22	**1006**	1133	**10304**	2346	**0**	0
Cornellà de Terri	**1534**	1734	**424**	114	**3129**	3721	**17482**	13724	**5**	1
Crespià	**309**	195	**29**	65	**549**	419	**4842**	2975	**20**	12
Esponellà	**344**	449	**39**	52	**636**	820	**6921**	4402	**3**	2
Fontcoberta	**411**	380	**52**	57	**732**	5101	**7906**	193	**2**	0
Palol de Revardit	**145**	188	**1**	11	**204**	632	**1261**	1806	**80**	8
Porqueres	**494**	525	**82**	43	**1184**	710	**1770**	1202	**6**	0
Sant Miquel de Campmajor	**991**	452	**60**	27	**1275**	843	**6931**	2857	**0**	0
Serinyà	**208**	109	**55**	2	**424**	265	**1939**	654	**13**	3
Vilademuls	**1301**	1153	**356**	94	**2801**	1747	**9801**	4705	**16**	4
Priorat	**534**	487	**36**	520	**766**	1486	**7262**	2005	**540**	236
Arbolí	**0**	8	**0**	0	**0**	0	**0**	0	**8**	0
Bellmunt del Priorat	**0**	0	**0**	0	**0**	0	**0**	0	**0**	125
Bisbal de Falset, la	**0**	0	**0**	0	**0**	0	**0**	0	**0**	0

2.04 Ramaderia. Nombre de caps de bestiar. (3/4).

Municipis	Porcins: truges: mares 1989	mares 1982	per a reposició de 50 i més kg 1989	per a reposició 1982	garrins de menys de 20 kg 1989	garrins 1982	d'altres 1989	d'altres 1982	Ruscs (nombre) 1989	Ruscs 1982
Cabassers	**0**	0	**0**	0	**0**	0	**0**	5	**0**	63
Capçanes	**0**	0	**0**	0	**0**	0	**0**	0	**72**	0
Cornudella de Montsant	**137**	82	**0**	0	**116**	255	**2816**	122	**24**	0
Falset	**310**	22	**21**	0	**550**	190	**2237**	1310	**16**	0
Figuera, la	**0**	0	**0**	0	**0**	0	**1400**	0	**0**	0
Gratallops	**0**	180	**0**	20	**0**	500	**0**	7	**0**	0
Guiamets, els	**0**	0	**0**	0	**0**	0	**0**	0	**124**	8
Lloà	**0**	0	**0**	0	**0**	0	**0**	0	**0**	0
Marçà	**80**	25	**15**	0	**100**	160	**804**	2	**17**	0
Margalef	**0**	0	**0**	0	**0**	60	**0**	550	**15**	0
Masroig, el	**0**	0	**0**	0	**0**	0	**1**	0	**0**	0
Molar, el	**0**	0	**0**	0	**0**	0	**0**	0	**0**	0
Morera de Montsant, la	**7**	25	**0**	0	**0**	10	**1**	2	**82**	3
Poboleda	**0**	20	**0**	100	**0**	30	**0**	1	**0**	0
Porrera	**0**	0	**0**	0	**0**	0	**0**	0	**0**	3
Pradell	**0**	125	**0**	0	**0**	280	**0**	6	**71**	0
Torre de Fontaubella, la	**0**	0	**0**	0	**0**	0	**0**	0	**0**	0
Torroja del Priorat	**0**	0	**0**	0	**0**	0	**0**	0	**0**	0
Ulldemolins	**0**	0	**0**	400	**0**	1	**3**	0	**61**	0
Vilella Alta, la	**0**	0	**0**	0	**0**	0	**0**	0	**50**	34
Vilella Baixa, la	**0**	0	**0**	0	**0**	0	**0**	0	**0**	0
Ribera d'Ebre	**2806**	2973	**216**	840	**4290**	13549	**20115**	15500	**157**	1080
Ascó	**0**	2	**1**	3	**0**	0	**0**	9	**102**	97
Benissanet	**807**	547	**7**	14	**170**	6436	**964**	914	**0**	2
Flix	**0**	80	**0**	7	**0**	900	**700**	307	**0**	28
Garcia	**180**	30	**0**	0	**260**	0	**1334**	750	**0**	10
Ginestar	**340**	334	**90**	575	**1000**	200	**1650**	454	**0**	25
Miravet	**290**	312	**0**	27	**0**	1170	**2670**	2607	**0**	0
Móra d'Ebre	**302**	600	**38**	69	**1160**	2260	**1944**	4071	**0**	0
Móra la Nova	**220**	244	**25**	0	**700**	250	**1670**	2094	**0**	0
Palma d'Ebre, la	**352**	72	**15**	20	**520**	300	**2354**	300	**0**	3
Rasquera	**10**	69	**0**	95	**0**	119	**0**	1	**0**	517
Riba-roja d'Ebre	**110**	88	**20**	0	**80**	300	**1850**	417	**0**	5
Tivissa	**50**	3	**0**	0	**50**	14	**0**	24	**1**	338
Torre de l'Espanyol, la	**145**	340	**20**	0	**350**	800	**4729**	2852	**50**	55
Vinebre	**0**	252	**0**	30	**0**	800	**250**	700	**4**	0
Ripollès	**1865**	2179	**227**	1780	**3158**	3940	**14777**	5908	**257**	211
Campdevànol	**40**	46	**0**	4	**0**	89	**2000**	111	**0**	12
Campelles	**0**	22	**0**	29	**0**	58	**23**	30	**0**	2
Camprodon	**17**	67	**0**	542	**43**	30	**1508**	0	**13**	0
Gombrèn	**0**	15	**0**	0	**0**	30	**17**	49	**10**	12
Llanars	**44**	50	**0**	21	**64**	70	**247**	10	**9**	10
Llosses, les	**44**	73	**0**	17	**31**	346	**900**	105	**15**	4
Molló	**30**	135	**0**	233	**95**	195	**187**	27	**4**	20
Montesquiu	**150**	73	**0**	4	**397**	60	**327**	6	**0**	0
Ogassa	**0**	12	**0**	70	**0**	45	**122**	123	**100**	33
Palmerola	**20**	3	**0**	0	**23**	0	**62**	13	**0**	0
Pardines	**2**	2	**1**	12	**3**	8	**40**	0	**0**	0
Planoles	**2**	0	**0**	0	**0**	0	**2**	9	**0**	0
Queralbs	**30**	0	**0**	6	**0**	0	**210**	0	**0**	0
Ribes de Freser	**0**	16	**0**	142	**0**	61	**12**	24	**0**	45
Ripoll	**109**	198	**10**	28	**191**	331	**1049**	537	**1**	15
Sant Joan de les Abadesses	**423**	451	**0**	74	**761**	962	**1767**	1286	**0**	48
Sant Pau de Seguries	**15**	269	**0**	182	**17**	327	**1958**	1211	**15**	0
Sant Quirze de Besora	**114**	132	**0**	150	**430**	440	**505**	265	**4**	0
Santa Maria de Besora	**564**	264	**34**	4	**670**	477	**2993**	1625	**65**	3
Setcases	**0**	0	**0**	0	**0**	0	**17**	0	**0**	0
Toses	**1**	11	**1**	0	**6**	0	**16**	20	**0**	0

2.04 Ramaderia. Nombre de caps de bestiar. (3/4).

Municipis	Porcins: truges: mares 1989	mares 1982	per a reposició de 50 i més kg 1989	per a reposició de 50 i més kg 1982	garrins de menys de 20 kg 1989	garrins de menys de 20 kg 1982	d'altres 1989	d'altres 1982	Ruscs (nombre) 1989	Ruscs (nombre) 1982
Vallfogona de Ripollès	**87**	123	**7**	22	**89**	252	**306**	411	**1**	2
Vidrà	**122**	132	**24**	235	**330**	139	**450**	12	**0**	0
Vilallonga de Ter	**51**	85	**150**	5	**8**	20	**59**	34	**20**	5
Segarra	**8283**	6495	**533**	2924	**14798**	29725	**114018**	77362	**383**	512
Biosca	**834**	706	**12**	175	**1400**	1214	**3671**	1703	**3**	10
Cervera	**363**	68	**22**	350	**677**	1790	**3564**	3098	**0**	0
Estaràs	**361**	279	**31**	0	**930**	1384	**4911**	2187	**0**	0
Granyanella	**117**	60	**3**	300	**180**	201	**3175**	300	**125**	180
Granyena de Segarra	**0**	0	**0**	0	**0**	0	**1343**	1195	**0**	0
Guissona	**204**	74	**15**	0	**342**	100	**1062**	1111	**0**	0
Ivorra	**1096**	503	**42**	0	**2192**	7545	**10764**	10470	**0**	0
Massoteres	**303**	312	**0**	0	**0**	575	**5508**	2290	**0**	2
Montoliu de Segarra	**0**	0	**0**	1500	**0**	1	**3774**	1322	**50**	0
Oluges, les	**115**	79	**30**	0	**146**	975	**3271**	1656	**70**	0
Plans de Sió, els	**599**	675	**60**	39	**1158**	1193	**14585**	9149	**0**	0
Ribera d'Ondara	**485**	669	**42**	0	**979**	9785	**4300**	7458	**0**	250
Sanaüja	**274**	171	**0**	5	**291**	0	**4845**	2178	**0**	4
Sant Guim de Freixenet	**547**	648	**20**	50	**832**	1035	**9421**	8937	**0**	30
Sant Guim de la Plana	**157**	54	**31**	0	**498**	60	**7549**	4269	**2**	0
Sant Ramon	**588**	433	**28**	15	**1380**	1617	**6532**	4315	**120**	0
Talavera	**367**	280	**20**	250	**883**	347	**4333**	1949	**0**	14
Tarroja de Segarra	**50**	114	**10**	0	**45**	191	**1268**	675	**0**	0
Torà	**880**	727	**42**	240	**1392**	884	**5856**	3708	**0**	12
Torreflor	**898**	573	**125**	0	**1473**	608	**13736**	8550	**13**	10
Vallfogona de Riucorb	**45**	70	**0**	0	**0**	220	**550**	842	**0**	0
Segrià	**31993**	31322	**7645**	8154	**43309**	74981	**453735**	331603	**792**	1048
Aitona	**608**	419	**0**	540	**400**	1518	**6717**	2096	**0**	0
Alamús, els	**413**	267	**0**	0	**0**	0	**13637**	9085	**0**	0
Albatàrrec	**63**	9	**7**	503	**30**	0	**1803**	0	**0**	0
Alcanó	**0**	0	**0**	0	**0**	450	**573**	0	**0**	0
Alcarràs	**7284**	4507	**279**	113	**11229**	10027	**56425**	29946	**0**	182
Alcoletge	**125**	295	**740**	0	**40**	110	**4824**	4898	**0**	0
Alfés	**15**	10	**0**	0	**0**	3320	**3421**	1	**0**	0
Alguaire	**705**	1296	**0**	53	**0**	1185	**29080**	21840	**0**	3
Almacelles	**1533**	1804	**972**	50	**1105**	1620	**26572**	27626	**0**	0
Almatret	**0**	16	**0**	0	**0**	3551	**14914**	8691	**160**	0
Almenar	**4423**	4995	**448**	115	**9927**	13764	**51531**	60260	**200**	430
Alpicat	**2372**	1757	**25**	70	**1700**	2045	**33550**	28480	**0**	0
Artesa de Lleida	**620**	90	**0**	168	**650**	20	**3308**	4552	**0**	0
Aspa	**53**	50	**5**	410	**80**	0	**302**	3	**0**	0
Benavent de Segrià	**667**	915	**528**	189	**1090**	1198	**9590**	8124	**0**	0
Corbins	**503**	384	**40**	22	**865**	725	**2026**	2721	**0**	10
Granja d'Escarp, la	**0**	25	**0**	0	**0**	800	**4050**	2590	**0**	0
Llardecans	**978**	188	**3**	1250	**400**	5972	**9558**	203	**0**	0
Lleida	**3416**	7933	**3353**	2175	**6317**	14000	**48977**	27327	**0**	26
Maials	**761**	834	**415**	531	**2067**	1749	**1356**	2629	**100**	0
Massalcoreig	**300**	123	**0**	20	**400**	140	**6829**	8243	**0**	0
Montoliu de Lleida	**0**	0	**0**	0	**0**	0	**360**	304	**0**	0
Puigverd de Lleida	**60**	121	**10**	323	**830**	80	**8953**	8095	**0**	0
Rosselló	**343**	417	**0**	10	**100**	200	**3683**	2240	**0**	0
Sarroca de Lleida	**434**	330	**0**	0	**680**	631	**12506**	9403	**2**	0
Seròs	**1250**	1281	**5**	658	**2370**	5829	**14748**	8920	**330**	397
Soses	**3043**	2087	**90**	0	**400**	100	**26704**	15117	**0**	0
Sudanell	**0**	0	**0**	0	**0**	890	**1650**	600	**0**	0
Sunyer	**0**	0	**0**	0	**0**	0	**4900**	3570	**0**	0
Torre-serona	**208**	65	**0**	550	**12**	40	**6031**	1795	**0**	0
Torrebesses	**0**	0	**0**	0	**0**	1060	**1200**	300	**0**	0

2.04 Ramaderia. Nombre de caps de bestiar. (3/4).

Municipis	Porcins: truges: mares 1989	mares 1982	per a reposició de 50 i més kg 1989	per a reposició de 50 i més kg 1982	garrins de menys de 20 kg 1989	garrins de menys de 20 kg 1982	d'altres 1989	d'altres 1982	Ruscs (nombre) 1989	Ruscs (nombre) 1982
Torrefarrera	**70**	204	**0**	0	**345**	340	**3514**	1062	**0**	0
Torres de Segre	**462**	230	**85**	220	**912**	566	**16741**	11012	**0**	0
Vilanova de la Barca	**951**	475	**640**	26	**1060**	1351	**9736**	12699	**0**	0
Vilanova de Segrià	**333**	195	**0**	158	**300**	1700	**13966**	7171	**0**	0
Selva	**6480**	3957	**1270**	410	**13348**	8287	**46557**	21576	**486**	889
Amer (3)	**112**	472	**4**	42	**35**	1457	**4105**	4579	**16**	0
Anglès	**495**	188	**20**	0	**420**	1659	**2433**	13	**150**	0
Arbúcies	**249**	19	**0**	0	**19**	7	**921**	565	**33**	98
Blanes	**0**	140	**0**	30	**0**	200	**400**	608	**0**	0
Breda	**0**	2	**0**	0	**0**	0	**15**	27	**0**	4
Brunyola	**130**	129	**19**	98	**201**	389	**2646**	559	**0**	0
Caldes de Malavella	**199**	152	**323**	30	**592**	155	**458**	789	**23**	16
Cellera de Ter, la	**36**	104	**0**	0	**0**	80	**117**	1478	**0**	0
Fogars de Tordera	**97**	60	**12**	0	**150**	100	**506**	11	**0**	0
Hostalric	**83**	1	**10**	0	**140**	0	**450**	0	**0**	0
Lloret de Mar	**0**	0	**0**	0	**0**	0	**2**	0	**12**	0
Maçanet de la Selva	**178**	248	**30**	67	**2**	449	**4274**	1532	**0**	0
Massanes	**400**	43	**100**	10	**0**	226	**1013**	516	**40**	174
Osor	**0**	39	**0**	12	**0**	76	**0**	122	**0**	0
Riells i Viabrea	**0**	0	**0**	0	**0**	0	**9**	22	**1**	28
Riudarenes	**3003**	523	**600**	41	**9006**	1080	**16016**	2082	**0**	61
Riudellots de la Selva	**471**	297	**64**	0	**775**	413	**3547**	2259	**2**	26
Sant Feliu de Buixalleu	**3**	21	**0**	0	**0**	40	**649**	1581	**72**	118
Sant Hilari Sacalm	**184**	415	**10**	23	**236**	443	**167**	1181	**5**	34
Sant Julià del Llor i Bonmatí (3)	**98**	0	**10**	0	**128**	0	**402**	0	**0**	0
Santa Coloma de Farners	**8**	328	**0**	11	**9**	5	**108**	2	**22**	0
Sils	**0**	25	**0**	0	**0**	3	**676**	308	**0**	0
Susqueda	**104**	170	**5**	22	**210**	681	**401**	73	**0**	233
Tossa de Mar	**0**	30	**0**	0	**0**	100	**0**	100	**60**	50
Vidreres	**20**	121	**0**	7	**0**	19	**523**	91	**1**	0
Vilobí d'Onyar	**610**	430	**63**	17	**1425**	705	**6719**	3078	**49**	47
Solsonès	**9975**	5054	**2281**	572	**24270**	10978	**53545**	26407	**255**	82
Castellar de la Ribera	**430**	231	**217**	15	**277**	479	**5137**	2052	**19**	0
Clariana de Cardener	**237**	132	**27**	19	**601**	170	**1440**	337	**1**	0
Coma i la Pedra, la	**22**	29	**0**	1	**40**	0	**61**	351	**19**	32
Guixers	**38**	38	**0**	2	**63**	108	**107**	49	**10**	1
Lladurs	**420**	222	**17**	13	**991**	246	**2707**	445	**15**	0
Llobera	**713**	293	**21**	0	**1125**	618	**819**	769	**22**	0
Navès	**846**	192	**26**	10	**2648**	382	**3672**	1046	**6**	2
Odèn	**370**	200	**13**	34	**558**	310	**2428**	377	**9**	6
Olius	**960**	648	**167**	51	**2107**	1653	**5253**	4792	**75**	0
Pinell de Solsonès	**438**	323	**39**	0	**673**	909	**2068**	2302	**24**	5
Pinós	**743**	497	**34**	27	**2824**	1262	**10104**	4180	**33**	18
Riner	**244**	329	**58**	28	**397**	910	**5131**	3151	**3**	8
Sant Llorenç de Morunys	**635**	560	**0**	122	**1540**	1507	**50**	90	**0**	10
Solsona	**3879**	1360	**1662**	250	**10426**	2424	**14568**	6466	**19**	0
Tarragonès	**2070**	2606	**503**	1596	**4666**	5017	**10068**	6487	**0**	104
Altafulla	**27**	8	**8**	0	**90**	0	**2**	0	**0**	0
Bonastre	**100**	0	**0**	0	**500**	0	**604**	370	**0**	4
Catllar, el	**62**	50	**40**	0	**200**	0	**426**	100	**0**	0
Constantí	**130**	266	**0**	411	**800**	961	**2298**	1031	**0**	0
Creixell	**0**	0	**0**	0	**0**	0	**0**	0	**0**	0
Garidells, els	**0**	10	**0**	0	**0**	45	**0**	1	**0**	0
Morell, el	**0**	0	**0**	0	**0**	0	**0**	0	**0**	0
Nou de Gaià, la	**0**	0	**0**	0	**0**	0	**0**	0	**0**	0
Pallaresos, els	**0**	0	**0**	0	**0**	0	**0**	0	**0**	0
Perafort	**0**	0	**0**	0	**0**	0	**0**	0	**0**	0

(3) Sant Julià del Llor i Bonmatí s'ha segregat d'Amer.

2.04 Ramaderia. Nombre de caps de bestiar. (3/4).

	Porcins									
	truges									
	mares		per a reposició de 50 i més kg		garrins de menys de 20 kg		d'altres		Ruscs (nombre)	
Municipis	**1989**	1982	**1989**	1982	**1989**	1982	**1989**	1982	**1989**	1982
Pobla de Mafumet, la	**0**	41	**0**	0	**0**	80	**0**	68	**0**	0
Pobla de Montornès, la	**0**	10	**0**	25	**0**	0	**0**	0	**0**	100
Renau	**150**	45	**400**	7	**400**	100	**400**	2055	**0**	0
Riera de Gaià, la	**125**	45	**15**	6	**125**	172	**452**	3	**0**	0
Roda de Barà	**156**	270	**0**	10	**850**	694	**769**	222	**0**	0
Salomó	**0**	70	**0**	0	**0**	500	**440**	525	**0**	0
Secuita, la	**40**	0	**0**	0	**100**	0	**3192**	800	**0**	0
Tarragona	**0**	0	**0**	30	**0**	100	**0**	110	**0**	0
Torredembarra	**470**	410	**40**	882	**1100**	10	**650**	9	**0**	0
Vespella	**0**	200	**0**	200	**0**	650	**0**	820	**0**	0
Vila-seca i Salou	**90**	126	**0**	25	**1**	85	**813**	318	**0**	0
Vilallonga del Camp	**720**	1055	**0**	0	**500**	1620	**22**	55	**0**	0
Terra Alta	**613**	3437	**655**	2952	**1893**	3764	**6726**	6771	**39**	654
Arnes	**0**	0	**0**	0	**0**	0	**1700**	0	**0**	60
Batea	**0**	0	**653**	2	**0**	0	**1300**	918	**4**	9
Bot	**0**	25	**0**	0	**1310**	10	**0**	1651	**7**	25
Caseres	**0**	1	**0**	0	**583**	374	**0**	0	**0**	20
Corbera d'Ebre	**0**	4	**0**	0	**0**	0	**0**	585	**0**	47
Fatarella, la	**0**	4	**0**	0	**0**	0	**18**	30	**9**	86
Gandesa	**0**	920	**0**	1800	**0**	3070	**0**	382	**0**	40
Horta de Sant Joan	**328**	439	**0**	50	**0**	310	**2200**	2590	**4**	5
Pinell de Brai, el	**250**	2000	**0**	1100	**0**	0	**1200**	400	**0**	205
Pobla de Massaluca, la	**35**	1	**0**	0	**0**	0	**100**	0	**13**	0
Prat de Comte	**0**	0	**0**	0	**0**	0	**200**	200	**0**	125
Vilalba dels Arcs	**0**	43	**2**	0	**0**	0	**8**	15	**2**	32
Urgell	**13839**	8036	**810**	2904	**28436**	21030	**167014**	94001	**203**	124
Agramunt	**3692**	873	**64**	10	**11782**	1080	**24210**	14275	**29**	12
Anglesola	**788**	485	**116**	53	**1659**	894	**4618**	3019	**35**	0
Belianes	**390**	353	**0**	715	**115**	600	**8332**	5175	**0**	0
Bellpuig	**628**	489	**230**	42	**1159**	1729	**20721**	9189	**0**	0
Castellserà	**1749**	1235	**146**	166	**4676**	2085	**8430**	7802	**0**	0
Ciutadilla	**225**	215	**0**	12	**230**	226	**1852**	1336	**0**	0
Fuliola, la	**514**	918	**46**	43	**1211**	1184	**7240**	5149	**0**	0
Guimerà	**4**	0	**0**	0	**10**	2	**617**	447	**0**	0
Maldà	**155**	109	**0**	100	**180**	0	**5311**	2080	**37**	0
Montornès de Segarra	**30**	12	**0**	0	**70**	1	**2**	11	**8**	0
Nalec	**0**	0	**0**	0	**0**	0	**920**	362	**0**	50
Omells de Na Gaia, els	**238**	100	**0**	0	**0**	370	**3602**	2406	**0**	0
Ossó de Sió	**1446**	45	**90**	3	**2185**	49	**19496**	5284	**0**	0
Preixana	**412**	410	**0**	1427	**646**	2401	**6393**	2786	**0**	5
Puigverd d'Agramunt	**1366**	786	**46**	121	**1260**	9458	**4156**	3975	**0**	0
Sant Martí de Riucorb	**266**	232	**0**	0	**700**	40	**20580**	12922	**0**	0
Tàrrega	**783**	1024	**0**	2	**370**	77	**12026**	6611	**60**	22
Tornabous	**773**	546	**41**	210	**1991**	707	**8492**	6443	**28**	35
Vallbona de les Monges	**190**	94	**0**	0	**50**	77	**937**	4	**0**	0
Verdú	**50**	60	**31**	0	**40**	50	**4233**	2955	**0**	0
Vilagrassa	**140**	50	**0**	0	**102**	0	**4846**	1770	**6**	0
Val d'Aran	**0**	5	**0**	0	**0**	0	**29**	42	**0**	20
Arres	**0**	0	**0**	0	**0**	0	**4**	0	**0**	1
Bausen	**0**	0	**0**	0	**0**	0	**0**	0	**0**	0
Bòrdes, es	**0**	0	**0**	0	**0**	0	**0**	0	**0**	0
Bossòst	**0**	0	**0**	0	**0**	0	**0**	16	**0**	0
Canejan	**0**	0	**0**	0	**0**	0	**1**	0	**0**	0
Les	**0**	0	**0**	0	**0**	0	**2**	0	**0**	5
Naut Aran	**0**	0	**0**	0	**0**	0	**4**	0	**0**	0
Vielha e Mijaran	**0**	5	**0**	0	**0**	0	**18**	26	**0**	13

2.04 Ramaderia. Nombre de caps de bestiar. (3/4).

Municipis	Porcins: truges: mares 1989	1982	truges: per a reposició de 50 i més kg 1989	1982	garrins de menys de 20 kg 1989	1982	d'altres 1989	1982	Ruscs (nombre) 1989	1982
Vilamòs	**0**	0	**0**	0	**0**	0	**0**	0	**0**	1
Vallès Occidental	**7101**	4590	**777**	346	**12846**	6693	**24024**	22645	**157**	240
Barberà del Vallès	**0**	0	**0**	0	**0**	27	**2**	0	**0**	0
Caldes de Montbui	**2774**	797	**404**	20	**4363**	1344	**7938**	5936	**17**	0
Castellar del Vallès	**99**	70	**5**	10	**117**	90	**354**	400	**35**	0
Castellbisbal	**193**	18	**30**	0	**425**	150	**954**	242	**3**	0
Cerdanyola del Vallès	**79**	1349	**0**	15	**15**	372	**401**	1398	**0**	2
Gallifa	**90**	63	**0**	0	**350**	200	**506**	500	**0**	0
Matadepera	**0**	20	**0**	20	**0**	80	**4**	36	**0**	0
Montcada i Reixac	**8**	11	**0**	11	**30**	10	**21**	23	**0**	0
Palau de Plegamans	**255**	297	**35**	42	**383**	630	**672**	1388	**55**	0
Polinyà	**92**	130	**15**	21	**12**	430	**11**	334	**4**	0
Rellinars	**24**	20	**0**	0	**55**	60	**3**	124	**0**	0
Ripollet	**0**	0	**0**	0	**0**	0	**0**	0	**0**	0
Rubí	**133**	0	**20**	0	**331**	0	**8**	0	**0**	0
Sabadell	**250**	470	**38**	22	**345**	764	**233**	2099	**0**	10
Sant Cugat del Vallès	**59**	20	**0**	25	**130**	144	**310**	195	**10**	200
Sant Llorenç Savall	**210**	125	**0**	0	**250**	50	**1618**	1598	**0**	8
Sant Quirze del Vallès	**0**	27	**0**	0	**0**	0	**4**	2	**0**	0
Santa Perpètua de Mogoda	**1048**	859	**110**	135	**2556**	1766	**6146**	4493	**0**	12
Sentmenat	**928**	250	**55**	20	**2394**	361	**3124**	1285	**8**	4
Terrassa	**713**	0	**61**	0	**980**	125	**1491**	4	**25**	0
Ullastrell	**1**	0	**0**	0	**2**	0	**2**	194	**0**	1
Vacarisses	**45**	37	**4**	5	**108**	90	**7**	34	**0**	0
Viladecavalls	**100**	27	**0**	0	**0**	0	**215**	2360	**0**	3
Vallès Oriental	**7991**	8431	**1365**	832	**13508**	13364	**38256**	31447	**765**	654
Aiguafreda	**135**	150	**0**	5	**350**	545	**605**	375	**0**	2
Ametlla del Vallès, l'	**458**	582	**17**	30	**920**	0	**125**	922	**30**	0
Bigues i Riells	**342**	473	**0**	92	**690**	320	**1777**	2507	**0**	10
Campins	**0**	6	**0**	0	**0**	0	**4**	8	**0**	0
Canovelles	**331**	295	**85**	23	**357**	522	**921**	221	**0**	0
Cànoves	**306**	307	**826**	30	**725**	557	**527**	1254	**2**	0
Cardedeu	**134**	124	**0**	22	**760**	30	**1215**	1051	**0**	0
Castellcir	**288**	312	**0**	3	**137**	1	**2371**	2609	**10**	0
Castellterçol	**259**	323	**11**	31	**469**	598	**1572**	854	**236**	414
Fogars de Montclús	**7**	27	**1**	0	**8**	0	**362**	33	**153**	83
Franqueses del Vallès, les	**909**	897	**143**	141	**2345**	2461	**3389**	4586	**0**	19
Garriga, la	**131**	80	**10**	0	**235**	76	**215**	427	**0**	0
Granera	**19**	21	**0**	0	**11**	5	**27**	29	**10**	0
Granollers	**310**	438	**0**	50	**460**	657	**409**	778	**66**	0
Gualba	**13**	13	**0**	0	**10**	0	**32**	43	**0**	17
Llagosta, la	**0**	0	**0**	0	**0**	0	**0**	10	**0**	0
Lliçà d'Amunt	**666**	599	**73**	36	**1099**	1066	**1569**	1849	**0**	2
Lliçà de Vall	**172**	295	**0**	8	**311**	458	**112**	275	**0**	4
Llinars del Vallès	**141**	179	**12**	0	**200**	361	**1537**	1449	**0**	20
Martorelles	**5**	44	**0**	0	**0**	57	**1**	154	**0**	0
Mollet del Vallès	**95**	90	**0**	7	**207**	171	**45**	21	**0**	4
Montmany-Figaró	**12**	15	**7**	16	**30**	80	**125**	189	**0**	0
Montmeló	**20**	47	**0**	0	**58**	0	**5**	53	**0**	0
Montornès del Vallès (4)	**200**	122	**0**	30	**600**	356	**1010**	55	**0**	0
Montseny	**0**	7	**0**	0	**0**	0	**115**	95	**1**	14
Parets del Vallès	**143**	375	**6**	99	**342**	1125	**1287**	247	**0**	0
Roca del Vallès, la (4)	**71**	663	**4**	5	**222**	862	**1302**	867	**54**	15
Sant Antoni de Vilamajor	**726**	593	**5**	0	**1291**	957	**3571**	2752	**4**	0
Sant Celoni	**0**	6	**0**	2	**0**	0	**3**	407	**108**	0
Sant Esteve de Palautordera	**6**	6	**0**	6	**8**	0	**883**	236	**7**	0
Sant Feliu de Codines	**284**	112	**0**	5	**350**	120	**1685**	1617	**0**	0

(4) Vilanova del Vallès s'ha segregat de Montornès del Vallès i la Roca del Vallès.

2.04 Ramaderia. Nombre de caps de bestiar. (3/4).

	Porcins									
	truges									
	mares		per a reposició de 50 i més kg		garrins de menys de 20 kg		d'altres		Ruscs (5) (nombre)	
Municipis	**1989**	1982	**1989**	1982	**1989**	1982	**1989**	1982	**1989**	1982
Sant Fost de Campsentelles	**28**	11	**1**	0	**45**	26	**386**	289	**18**	10
Sant Pere de Vilamajor	**1281**	518	**0**	137	**372**	906	**8791**	2276	**0**	35
Sant Quirze Safaja	**38**	26	**0**	0	**56**	53	**6**	14	**40**	0
Santa Eulàlia de Ronçana	**294**	386	**26**	24	**776**	490	**1146**	1628	**0**	0
Santa Maria de Martorelles	**0**	0	**0**	0	**0**	0	**0**	0	**0**	0
Santa Maria de Palautordera	**5**	211	**121**	30	**0**	504	**302**	1074	**0**	2
Tagamanent	**0**	0	**0**	0	**0**	0	**0**	0	**0**	3
Vallgorguina	**106**	59	**5**	0	**0**	0	**700**	15	**0**	0
Vallromanes	**16**	19	**0**	0	**39**	0	**101**	173	**10**	0
Vilalba Sasserra	**0**	0	**2**	0	**0**	0	**0**	5	**0**	0
Vilanova del Vallès (4)	**40**	0	**10**	0	**25**	0	**23**	0	**16**	0
Catalunya	**333649**	260264	**57697**	137871	**672198**	557985	**2771817**	1648676	**17436**	129629

(4) Vilanova del Vallès s'ha segregat de Montornès del Vallès i la Roca del Vallès.

(5) La validesa de la dada del nombre de ruscs en el cens agrari de 1982 sembla limitada a causa dels resultats obtinguts en l'actual cens.

2.04 Ramaderia. Nombre de caps de bestiar. (4/4).

	Aviram (en milers)						Equins			
	gallines		pollastres i galls		d'altres		caballí		d'altres	
Municipis	1989	1982	1989	1982	1989	1982	1989	1982	1989	1982
Alt Camp	**140**	215	**911**	963	**228**	90	**27**	14	**23**	53
Aiguamúrcia	**0**	1	**31**	5	**7**	0	**4**	0	**2**	0
Alcover	**39**	13	**78**	101	**90**	0	**2**	2	**2**	9
Alió	**0**	0	**59**	9	**0**	0	**0**	0	**0**	0
Bràfim	**10**	0	**0**	8	**3**	17	**0**	0	**0**	0
Cabra del Camp	**15**	63	**83**	17	**3**	9	**9**	0	**0**	10
Figuerola del Camp	**0**	0	**0**	0	**0**	30	**0**	0	**2**	7
Masllorenç	**0**	3	**24**	0	**0**	0	**0**	0	**0**	1
Masó, la	**0**	0	**144**	380	**0**	0	**0**	0	**0**	0
Milà, el	**0**	0	**10**	34	**3**	2	**0**	0	**0**	1
Mont-ral	**3**	0	**0**	13	**0**	0	**0**	2	**1**	2
Montferri	**0**	0	**11**	13	**19**	0	**0**	0	**0**	0
Nulles	**0**	0	**66**	35	**0**	0	**0**	3	**0**	0
Pla de Santa Maria, el	**0**	0	**38**	25	**23**	0	**0**	0	**2**	7
Pont d'Armentera, el	**0**	0	**0**	0	**0**	0	**1**	0	**0**	0
Puigpelat	**41**	41	**9**	10	**0**	0	**0**	0	**0**	0
Querol	**0**	0	**0**	0	**0**	0	**1**	0	**1**	0
Riba, la	**0**	0	**0**	0	**0**	0	**0**	0	**0**	1
Rodonyà	**0**	0	**3**	8	**0**	0	**0**	0	**0**	0
Rourell, el	**0**	9	**5**	0	**1**	0	**0**	0	**0**	0
Vallmoll	**15**	8	**34**	30	**0**	2	**0**	0	**0**	0
Valls	**13**	34	**156**	136	**0**	12	**10**	7	**13**	8
Vila-rodona	**4**	23	**39**	24	**58**	18	**0**	0	**0**	1
Vilabella	**0**	20	**121**	115	**21**	0	**0**	0	**0**	6
Alt Empordà	**34**	96	**671**	462	**176**	73	**324**	129	**210**	268
Agullana	**0**	1	**0**	0	**0**	0	**1**	1	**7**	6
Albanyà	**0**	0	**0**	0	**0**	0	**4**	1	**6**	4
Armentera, l'	**0**	0	**0**	0	**0**	0	**0**	0	**0**	1
Avinyonet de Puigventós	**0**	0	**3**	7	**0**	0	**19**	7	**3**	5
Bàscara	**0**	1	**42**	73	**16**	13	**2**	2	**0**	4
Biure	**0**	0	**0**	0	**0**	0	**2**	7	**1**	3
Boadella d'Empordà	**0**	0	**0**	8	**0**	0	**0**	1	**0**	1
Borrassà	**0**	1	**0**	9	**0**	0	**0**	0	**0**	6
Cabanelles	**0**	6	**7**	4	**0**	0	**14**	1	**2**	5
Cabanes	**5**	5	**35**	30	**7**	0	**21**	8	**2**	10
Cadaqués	**0**	0	**0**	0	**0**	0	**0**	0	**0**	0
Cantallops	**0**	0	**0**	0	**0**	0	**11**	8	**5**	12
Capmany	**7**	0	**1**	0	**0**	0	**0**	0	**1**	1
Castelló d'Empúries	**0**	2	**89**	1	**0**	1	**15**	13	**1**	5
Cistella	**3**	0	**8**	0	**0**	0	**0**	0	**1**	4
Colera	**0**	0	**0**	0	**0**	0	**0**	0	**0**	0
Darnius	**0**	2	**0**	0	**0**	1	**1**	8	**2**	18
Escala, l'	**0**	0	**0**	0	**0**	0	**17**	0	**2**	0
Espolla	**0**	1	**0**	0	**0**	0	**0**	0	**1**	5
Far d'Empordà, el	**3**	3	**0**	0	**2**	0	**2**	3	**1**	8
Figueres	**0**	9	**7**	8	**0**	0	**3**	2	**0**	3
Fortià	**0**	13	**5**	1	**0**	0	**14**	11	**3**	4
Garrigàs	**0**	1	**23**	9	**1**	0	**0**	1	**1**	8
Garriguella	**0**	0	**0**	0	**0**	0	**0**	0	**1**	3
Jonquera, la	**0**	0	**0**	0	**0**	0	**0**	1	**0**	2
Lladó	**10**	6	**1**	8	**25**	7	**0**	0	**1**	5
Llançà	**0**	1	**0**	0	**0**	0	**2**	0	**0**	5
Llers	**0**	0	**0**	0	**0**	0	**5**	6	**1**	9
Maçanet de Cabrenys	**0**	0	**0**	0	**0**	0	**7**	0	**2**	6
Masarac	**0**	0	**56**	30	**0**	0	**0**	0	**1**	6
Mollet de Peralada	**0**	0	**2**	8	**0**	0	**0**	0	**0**	1
Navata	**0**	1	**0**	0	**52**	0	**11**	9	**0**	3

2.04 Ramaderia. Nombre de caps de bestiar. (4/4).

Municipis	Aviram (en milers) gallines 1989	gallines 1982	pollastres i galls 1989	pollastres i galls 1982	d'altres 1989	d'altres 1982	Equins caballí 1989	caballí 1982	d'altres 1989	d'altres 1982
Ordis	**0**	7	**12**	17	**0**	0	**2**	0	**0**	2
Palau de Santa Eulàlia	**0**	0	**0**	13	**0**	0	**0**	2	**0**	3
Palau-saverdera	**0**	4	**30**	10	**0**	0	**2**	5	**3**	16
Pau	**0**	0	**43**	0	**0**	2	**12**	2	**1**	10
Pedret i Marzà	**0**	0	**0**	0	**0**	1	**0**	0	**0**	1
Peralada	**1**	1	**2**	0	**0**	0	**24**	7	**2**	8
Pont de Molins	**0**	0	**41**	75	**0**	0	**0**	0	**1**	3
Pontós	**0**	0	**0**	0	**1**	0	**6**	0	**0**	3
Port de la Selva, el	**0**	0	**0**	0	**0**	0	**0**	0	**0**	0
Portbou	**0**	0	**0**	0	**0**	0	**0**	0	**0**	0
Rabós	**0**	0	**6**	0	**0**	0	**2**	1	**0**	2
Riumors	**0**	3	**0**	0	**3**	6	**0**	0	**0**	2
Roses	**0**	0	**0**	0	**0**	0	**0**	0	**0**	3
Sant Climent Sescebes	**0**	0	**1**	0	**0**	0	**99**	0	**147**	0
Sant Llorenç de la Muga	**0**	0	**0**	0	**0**	0	**4**	0	**0**	4
Sant Miquel de Fluvià	**0**	10	**1**	0	**5**	0	**0**	0	**1**	2
Sant Mori	**0**	2	**6**	3	**6**	0	**0**	0	**0**	2
Sant Pere Pescador	**0**	0	**0**	0	**0**	0	**0**	0	**0**	1
Santa Llogaia d'Àlguema	**0**	0	**0**	0	**0**	0	**0**	1	**0**	0
Saus	**0**	0	**3**	0	**0**	41	**0**	4	**0**	4
Selva de Mar, la	**0**	0	**0**	0	**0**	0	**0**	0	**0**	0
Siurana	**0**	0	**22**	0	**0**	0	**3**	0	**0**	2
Terrades	**0**	0	**10**	10	**0**	0	**1**	2	**3**	4
Torroella de Fluvià	**0**	1	**46**	32	**0**	0	**2**	2	**0**	0
Vajol, la	**0**	0	**0**	0	**0**	0	**0**	0	**0**	0
Ventalló	**1**	2	**107**	68	**28**	0	**3**	6	**0**	5
Vila-sacra	**0**	1	**5**	9	**0**	0	**8**	0	**0**	7
Vilabertran	**0**	6	**1**	0	**9**	0	**0**	0	**1**	5
Viladamat	**0**	1	**0**	0	**0**	0	**2**	0	**0**	2
Vilafant	**0**	2	**56**	12	**9**	0	**3**	4	**1**	6
Vilajuïga	**0**	0	**0**	0	**0**	0	**0**	1	**3**	4
Vilamacolum	**4**	0	**0**	0	**0**	0	**0**	0	**0**	1
Vilamalla	**0**	1	**0**	1	**0**	1	**0**	2	**2**	9
Vilamaniscle	**0**	0	**0**	0	**0**	0	**0**	0	**0**	2
Vilanant	**0**	2	**0**	16	**12**	0	**0**	0	**0**	2
Vilaür	**0**	0	**0**	0	**0**	0	**0**	0	**0**	0
Alt Penedès	**189**	221	**813**	814	**197**	147	**62**	131	**9**	63
Avinyonet del Penedès	**0**	1	**15**	7	**0**	0	**0**	0	**0**	0
Cabanyes, les	**1**	1	**0**	0	**0**	0	**0**	1	**0**	1
Castellví de la Marca	**70**	31	**97**	104	**70**	49	**0**	1	**1**	1
Font-rubi	**24**	22	**165**	139	**30**	18	**1**	4	**0**	4
Gelida	**0**	3	**0**	0	**0**	1	**0**	0	**1**	1
Granada, la	**0**	1	**12**	12	**3**	0	**0**	2	**1**	3
Mediona	**3**	74	**63**	73	**0**	12	**11**	0	**1**	2
Olèrdola	**74**	0	**9**	1	**0**	0	**0**	0	**0**	4
Pacs del Penedès	**0**	0	**31**	21	**0**	3	**0**	0	**0**	0
Pla del Penedès, el	**0**	0	**9**	10	**0**	0	**0**	2	**0**	1
Pontons	**0**	0	**0**	0	**0**	0	**1**	0	**1**	4
Puigdàlber	**0**	0	**0**	1	**0**	0	**0**	0	**0**	0
Sant Cugat Sesgarrigues	**0**	1	**0**	0	**0**	0	**0**	0	**0**	2
Sant Llorenç d'Hortons	**0**	0	**0**	0	**0**	0	**27**	7	**0**	0
Sant Martí Sarroca	**10**	53	**137**	178	**41**	35	**4**	3	**1**	8
Sant Pere de Riudebitlles	**1**	1	**30**	21	**0**	1	**3**	1	**1**	0
Sant Quintí de Mediona	**1**	1	**19**	20	**0**	0	**0**	2	**0**	1
Sant Sadurní d'Anoia	**5**	3	**0**	0	**0**	3	**2**	2	**1**	0
Santa Fe del Penedès	**0**	0	**2**	18	**0**	0	**0**	2	**0**	0
Santa Margarida i els Monjos	**0**	22	**26**	9	**20**	0	**0**	3	**0**	4
Subirats	**0**	1	**33**	25	**0**	0	**2**	101	**0**	6

2.04 Ramaderia. Nombre de caps de bestiar. (4/4).

Municipis	Aviram (en milers) gallines 1989	gallines 1982	pollastres i galls 1989	pollastres i galls 1982	d'altres 1989	d'altres 1982	Equins caballí 1989	caballí 1982	d'altres 1989	d'altres 1982
Torrelavit	0	0	10	21	5	1	0	0	0	4
Torrelles de Foix	0	1	25	34	0	21	0	0	0	11
Vilafranca del Penedès	0	1	50	26	28	3	11	0	0	5
Vilobí del Penedès	0	4	80	94	0	0	0	0	1	1
Alt Urgell	15	9	86	51	0	0	586	85	97	235
Alàs i Cerc	0	0	0	0	0	0	1	5	3	6
Aristot i Toloriu	0	0	0	0	0	0	22	8	5	0
Arsèguel	0	0	0	0	0	0	0	4	0	0
Bassella	0	1	0	0	0	0	0	2	0	12
Cabó	0	0	0	0	0	0	9	0	2	15
Cava	0	0	0	0	0	0	53	0	1	1
Coll de Nargó	1	1	20	21	0	0	1	1	19	53
Estamariu	0	0	0	0	0	0	1	0	6	2
Fígols i Alinyà	0	1	20	0	0	0	3	7	18	43
Josa i Tuixén	0	0	0	0	0	0	0	3	1	7
Montferrer i Castellbò	1	1	45	0	0	0	74	0	0	7
Oliana	0	1	0	0	0	0	5	1	5	6
Organyà	0	0	0	20	0	0	0	5	11	16
Peramola	11	1	1	10	0	0	0	0	3	16
Ribera d'Urgellet	1	1	0	0	0	0	328	3	9	14
Seu d'Urgell, la	0	1	0	0	0	0	2	1	0	0
Valls d'Aguilar, les	0	0	0	0	0	0	1	10	1	10
Valls del Valira, les	1	1	0	0	0	0	69	34	9	24
Vansa i Fórnols, la	0	0	0	0	0	0	17	1	4	3
Alta Ribagorça	0	0	0	0	0	0	94	39	16	43
Barruera	0	0	0	0	0	0	25	16	14	24
Pont de Suert, el	0	0	0	0	0	0	51	7	1	11
Vilaller	0	0	0	0	0	0	18	16	1	8
Anoia	269	152	349	265	59	63	170	71	6	33
Argençola	0	1	18	7	0	0	2	0	0	0
Bellprat	80	0	0	0	35	40	1	0	0	0
Bruc, el	0	1	0	0	0	0	2	2	2	0
Cabrera d'Igualada	0	0	0	0	0	0	0	0	0	0
Calaf	22	39	30	15	1	0	2	0	0	0
Calonge de Segarra	0	2	0	0	0	0	0	0	0	0
Capellades	0	0	0	0	0	0	0	0	0	0
Carme	0	0	0	0	0	0	0	0	0	0
Castellfollit de Riubregós	15	4	27	0	0	0	0	42	0	0
Castellolí	0	1	0	0	0	0	0	1	0	1
Copons	0	0	0	0	0	0	0	0	0	0
Hostalets de Pierola, els	0	0	0	0	0	0	5	1	0	1
Igualada	2	0	0	0	0	0	0	0	1	0
Jorba	0	3	0	1	0	11	2	6	0	2
Llacuna, la	21	3	1	1	0	5	0	0	0	7
Masquefa	0	5	0	0	0	0	20	1	1	0
Molsosa, la	1	1	6	0	0	0	0	0	0	1
Montmaneu	79	38	0	0	0	0	0	0	0	0
Òdena	2	9	20	70	0	1	9	13	1	9
Orpí	0	0	0	1	0	0	0	0	0	1
Piera	0	4	81	108	0	4	1	2	0	4
Pobla de Claramunt, la	0	2	0	0	0	0	1	0	0	0
Prats de Rei, els	3	2	9	19	0	0	0	1	0	0
Pujalt	5	12	22	19	0	0	0	0	0	1
Rubió	1	4	7	6	0	0	23	2	0	2
Sant Martí de Tous	1	1	3	0	0	0	1	0	0	2
Sant Martí Sesgueioles	0	1	50	0	0	0	0	0	0	0
Sant Pere Sallavinera	1	4	0	0	2	0	0	0	0	0

2.04 Ramaderia. Nombre de caps de bestiar. (4/4).

Municipis	Aviram (en milers) gallines 1989	gallines 1982	pollastres i galls 1989	pollastres i galls 1982	d'altres 1989	d'altres 1982	Equins caballí 1989	caballí 1982	d'altres 1989	d'altres 1982
Santa Margarida de Montbui	**0**	1	**21**	18	**0**	0	**100**	0	**1**	0
Santa Maria de Miralles	**9**	5	**1**	0	**0**	0	**0**	0	**0**	0
Torre de Claramunt, la	**0**	0	**0**	0	**0**	0	**1**	0	**0**	0
Vallbona d'Anoia	**0**	0	**0**	0	**0**	0	**0**	0	**0**	1
Veciana	**26**	8	**45**	0	**21**	2	**0**	0	**0**	1
Vilanova del Camí	**1**	1	**8**	0	**0**	0	**0**	0	**0**	0
Bages	**181**	147	**793**	628	**88**	16	**210**	89	**83**	112
Aguilar de Segarra	**0**	1	**0**	0	**0**	0	**1**	0	**0**	0
Artés	**0**	1	**69**	55	**6**	0	**14**	7	**0**	2
Avinyó	**1**	6	**7**	4	**0**	0	**0**	0	**5**	9
Balsareny	**0**	0	**95**	40	**0**	0	**1**	1	**1**	6
Calders	**0**	2	**58**	85	**50**	0	**3**	3	**1**	4
Callús	**0**	1	**1**	6	**0**	0	**0**	10	**1**	0
Cardona	**4**	5	**12**	6	**0**	0	**7**	1	**3**	7
Castellbell i el Vilar	**7**	0	**20**	13	**0**	3	**1**	2	**0**	0
Castellfollit del Boix	**2**	3	**0**	0	**0**	0	**4**	0	**2**	3
Castellgalí	**0**	3	**19**	3	**0**	0	**0**	0	**1**	1
Castellnou de Bages	**0**	3	**0**	0	**0**	1	**0**	2	**0**	0
Estany, l'	**0**	0	**0**	0	**0**	0	**5**	1	**6**	6
Fonollosa	**9**	8	**20**	19	**0**	0	**1**	0	**4**	3
Gaià	**1**	0	**0**	0	**0**	1	**1**	1	**0**	1
Manresa	**20**	35	**33**	49	**0**	0	**62**	16	**15**	12
Marganell	**4**	21	**0**	0	**0**	0	**15**	8	**0**	0
Moià	**31**	7	**32**	21	**0**	0	**4**	8	**5**	14
Monistrol de Calders	**0**	6	**51**	56	**0**	0	**2**	0	**0**	0
Monistrol de Montserrat	**0**	0	**0**	0	**0**	0	**0**	0	**0**	0
Mura	**2**	0	**0**	0	**0**	1	**0**	0	**0**	1
Navarcles	**0**	0	**15**	18	**0**	0	**6**	0	**1**	3
Navàs	**1**	1	**116**	22	**0**	0	**12**	1	**8**	10
Pont de Vilomara i Rocafort, el	**0**	1	**0**	0	**0**	0	**0**	0	**0**	1
Rajadell	**1**	1	**20**	0	**0**	0	**5**	0	**1**	2
Sallent	**13**	5	**51**	118	**0**	2	**5**	5	**6**	3
Sant Feliu Sasserra	**0**	7	**6**	0	**0**	0	**1**	2	**4**	4
Sant Fruitós de Bages	**4**	1	**21**	4	**27**	0	**11**	2	**4**	3
Sant Joan de Vilatorrada	**1**	2	**0**	0	**0**	0	**2**	0	**0**	3
Sant Mateu de Bages	**1**	1	**65**	92	**0**	0	**7**	1	**6**	1
Sant Salvador de Guardiola	**2**	3	**13**	10	**0**	4	**10**	0	**4**	0
Sant Vicenç de Castellet	**0**	0	**20**	0	**0**	0	**1**	1	**1**	2
Santa Maria d'Oló	**0**	1	**9**	3	**0**	1	**20**	15	**1**	3
Santpedor	**1**	14	**13**	1	**0**	0	**7**	0	**2**	6
Súria	**76**	8	**27**	3	**0**	0	**2**	0	**1**	2
Talamanca	**0**	0	**0**	0	**5**	3	**0**	2	**0**	0
Baix Camp	**1034**	1490	**1600**	1182	**437**	797	**70**	98	**54**	280
Albiol, l'	**0**	0	**0**	0	**0**	0	**1**	30	**2**	25
Aleixar, l'	**0**	7	**53**	43	**1**	12	**4**	2	**0**	13
Alforja	**0**	78	**102**	72	**7**	24	**2**	1	**5**	15
Almoster	**0**	25	**42**	26	**25**	8	**0**	0	**0**	0
Argentera, l'	**30**	0	**148**	97	**0**	0	**0**	0	**0**	0
Borges del Camp, les	**5**	43	**9**	24	**61**	37	**0**	1	**0**	4
Botarell	**53**	38	**139**	106	**8**	0	**0**	0	**0**	2
Cambrils	**104**	110	**66**	41	**86**	52	**3**	2	**6**	15
Capafonts	**0**	0	**0**	0	**0**	0	**0**	0	**0**	6
Castellvell del Camp	**4**	3	**30**	12	**0**	0	**0**	0	**1**	0
Colldejou	**0**	0	**30**	0	**0**	0	**0**	0	**5**	3
Duesaigües	**0**	15	**58**	38	**0**	0	**0**	0	**3**	13
Febró, la	**0**	0	**0**	0	**0**	0	**0**	0	**1**	0
Maspujols	**0**	0	**20**	0	**0**	0	**0**	0	**0**	2
Mont-roig del Camp	**84**	74	**84**	48	**20**	27	**0**	45	**1**	7

2.04 Ramaderia. Nombre de caps de bestiar. (4/4).

Municipis	Aviram (en milers) gallines 1989	gallines 1982	pollastres i galls 1989	pollastres i galls 1982	d'altres 1989	d'altres 1982	Equins caballi 1989	caballi 1982	d'altres 1989	d'altres 1982
Montbrió del Camp	**10**	40	**120**	17	**0**	0	**0**	0	**2**	9
Prades	**43**	25	**26**	25	**12**	21	**3**	0	**7**	24
Pratdip	**5**	9	**28**	32	**0**	0	**0**	0	**1**	0
Reus	**352**	647	**257**	183	**84**	251	**18**	13	**3**	17
Riudecanyes	**29**	5	**55**	48	**0**	19	**0**	0	**1**	4
Riudecols	**0**	15	**30**	28	**10**	0	**0**	0	**3**	0
Riudoms	**274**	67	**55**	45	**25**	177	**20**	1	**0**	31
Selva del Camp, la	**0**	45	**71**	118	**18**	15	**4**	3	**8**	42
Vandellòs	**10**	146	**26**	28	**0**	31	**0**	0	**1**	30
Vilanova d'Escornalbou	**14**	72	**97**	94	**80**	122	**0**	0	**2**	11
Vilaplana	**0**	0	**0**	0	**0**	0	**0**	0	**1**	1
Vinyols i els Arcs	**17**	26	**54**	57	**0**	1	**15**	0	**1**	6
Baix Ebre	**608**	917	**2694**	1831	**871**	690	**123**	209	**135**	376
Aldea, l' (1)	**19**	0	**179**	0	**23**	0	**14**	0	**11**	0
Aldover	**0**	0	**225**	112	**20**	0	**4**	5	**7**	18
Alfara de Carles	**0**	0	**142**	85	**12**	0	**0**	0	**1**	4
Ametlla de Mar, l'	**0**	5	**7**	7	**0**	0	**5**	2	**7**	16
Benifallet	**10**	1	**23**	0	**0**	0	**1**	0	**6**	33
Camarles	**0**	0	**167**	0	**5**	0	**3**	4	**1**	4
Deltebre	**9**	83	**300**	192	**2**	7	**20**	32	**9**	27
Paüls	**0**	1	**51**	87	**0**	0	**1**	41	**44**	43
Perelló, el	**10**	3	**321**	93	**0**	1	**7**	20	**17**	54
Roquetes	**20**	87	**308**	203	**282**	184	**5**	5	**1**	18
Sant Jaume d'Enveja	**0**	3	**168**	1	**0**	3	**26**	20	**0**	25
Tivenys	**0**	0	**42**	95	**0**	0	**1**	0	**14**	0
Tortosa (1)	**540**	679	**606**	788	**505**	467	**35**	47	**15**	123
Xerta	**0**	55	**155**	168	**22**	28	**1**	33	**2**	11
Baix Empordà	**41**	72	**487**	203	**13**	13	**188**	249	**31**	178
Albons	**0**	1	**0**	0	**0**	0	**5**	0	**2**	2
Begur	**0**	1	**0**	0	**0**	0	**0**	3	**0**	2
Bellcaire d'Empordà	**0**	1	**6**	1	**0**	0	**5**	1	**2**	7
Bisbal d'Empordà, la	**0**	1	**14**	1	**0**	0	**7**	55	**1**	9
Calonge	**1**	2	**0**	1	**0**	0	**0**	4	**0**	10
Castell-Platja d'Aro	**1**	1	**0**	0	**0**	0	**0**	5	**2**	4
Colomers	**0**	0	**0**	0	**0**	0	**0**	0	**2**	2
Corçà	**1**	1	**57**	2	**1**	1	**0**	31	**0**	12
Cruïlles,Monells i S.Sadurní H.	**3**	6	**155**	50	**0**	1	**3**	19	**2**	19
Foixà	**0**	1	**50**	31	**0**	0	**0**	3	**0**	7
Fontanilles	**0**	0	**23**	0	**1**	0	**0**	2	**1**	1
Forallac	**0**	2	**0**	2	**0**	0	**5**	54	**4**	23
Garrigoles	**0**	0	**0**	1	**0**	0	**0**	3	**0**	2
Gualta	**1**	1	**0**	1	**0**	1	**3**	2	**0**	3
Jafre	**0**	1	**9**	6	**0**	0	**0**	0	**0**	2
Mont-ras	**1**	0	**0**	6	**0**	0	**1**	1	**1**	2
Palafrugell	**0**	11	**21**	5	**10**	0	**33**	27	**1**	2
Palamós	**1**	0	**0**	0	**0**	0	**4**	7	**0**	0
Palau-sator	**0**	1	**0**	1	**0**	10	**5**	2	**0**	6
Pals	**1**	6	**10**	2	**0**	0	**4**	2	**2**	5
Parlavà	**5**	1	**3**	11	**0**	0	**0**	1	**0**	2
Pera, la	**3**	1	**6**	1	**0**	0	**1**	6	**1**	5
Regencós	**0**	0	**0**	0	**0**	0	**1**	0	**0**	0
Rupià	**0**	0	**20**	7	**0**	0	**0**	1	**0**	1
Sant Feliu de Guíxols	**0**	0	**0**	0	**0**	0	**0**	3	**0**	0
Santa Cristina d'Aro	**0**	1	**0**	0	**0**	0	**74**	1	**0**	1
Serra de Daró	**0**	1	**0**	7	**0**	0	**0**	0	**0**	3
Tallada d'Empordà, la	**0**	1	**0**	11	**0**	0	**0**	3	**1**	5
Torrent	**0**	1	**13**	0	**0**	0	**18**	0	**1**	1

(1) L'Aldea s'ha segregat de Tortosa.

2.04 Ramaderia. Nombre de caps de bestiar. (4/4).

Municipis	Aviram (en milers) gallines 1989	gallines 1982	pollastres i galls 1989	pollastres i galls 1982	d'altres 1989	d'altres 1982	Equins caballi 1989	caballi 1982	d'altres 1989	d'altres 1982
Torroella de Montgrí	1	1	57	21	0	0	7	8	5	10
Ullà	0	1	16	13	0	0	1	2	0	2
Ullastret	0	0	1	0	0	0	0	1	0	0
Ultramort	8	10	0	0	0	0	0	1	0	7
Vall-llobrega	0	0	0	0	0	0	0	0	0	1
Verges	14	17	26	22	0	0	4	1	3	18
Vilopriu	0	0	0	0	1	0	7	0	0	2
Baix Llobregat	45	58	44	90	45	72	397	103	14	73
Abrera	0	5	0	0	0	0	4	0	0	0
Begues	0	1	0	0	0	0	3	2	0	3
Castelldefels	0	1	0	0	0	0	2	1	0	2
Castellví de Rosanes	0	0	0	0	0	0	2	0	0	0
Cervelló	0	0	0	0	0	1	0	0	0	0
Collbató	0	1	0	0	0	0	1	0	0	1
Corbera de Llobregat	0	0	0	0	0	0	0	11	0	2
Cornellà de Llobregat	0	2	1	0	0	0	2	5	0	0
Esparreguera	1	1	2	0	0	0	18	0	1	3
Gavà	5	0	0	0	0	0	85	0	0	0
Martorell	0	0	0	0	0	0	14	2	0	5
Molins de Rei	10	3	0	0	30	3	22	3	0	1
Olesa de Montserrat	0	0	0	0	0	0	7	12	0	7
Pallejà	0	0	0	0	0	0	0	0	0	1
Papiol, el	0	3	0	0	0	0	2	4	0	0
Prat de Llobregat, el	7	6	3	4	0	4	78	37	6	22
Sant Andreu de la Barca	0	0	0	0	0	0	0	0	0	0
Sant Boi de Llobregat	0	1	0	0	0	0	6	8	2	7
Sant Climent de Llobregat	18	2	0	0	0	0	0	0	0	2
Sant Esteve Sesrovires	2	4	21	1	0	0	7	2	0	2
Sant Feliu de Llobregat	0	19	0	0	0	10	66	10	0	3
Sant Joan Despí	0	3	0	0	0	0	0	0	0	0
Sant Vicenç dels Horts	2	0	0	0	0	0	8	2	4	4
Santa Coloma de Cervelló	0	0	0	0	1	2	0	0	0	2
Torrelles de Llobregat	0	6	0	0	0	0	0	1	0	4
Vallirana	0	0	17	85	14	52	0	0	0	1
Viladecans	0	0	0	0	0	0	70	3	1	1
Baix Penedès	78	76	110	174	130	229	32	10	11	54
Albinyana	0	5	10	12	0	0	0	0	0	0
Arboç, l'	0	1	0	5	10	0	3	2	2	5
Banyeres del Penedès	24	0	7	14	61	24	3	0	0	0
Bellvei	0	8	0	9	1	0	0	0	1	0
Bisbal del Penedès, la	11	0	33	40	50	0	5	0	1	20
Calafell	4	7	0	0	0	0	4	0	3	15
Cunit	0	2	0	0	0	0	0	0	0	3
Llorenç del Penedès	31	22	3	4	5	180	6	5	1	1
Montmell	1	9	0	0	0	0	0	0	0	2
Sant Jaume dels Domenys	0	13	47	54	3	22	0	0	0	0
Santa Oliva	7	5	10	10	0	3	0	0	0	1
Vendrell, el	0	4	0	26	0	0	11	3	3	7
Barcelonès	12	0	0	0	1	3	99	65	0	1
Badalona	0	0	0	0	1	3	11	3	0	0
Barcelona	0	0	0	0	0	0	50	60	0	0
Esplugues de Llobregat	0	0	0	0	0	0	3	0	0	0
Hospitalet de Llobregat, l'	0	0	0	0	0	0	34	0	0	1
Sant Adrià de Besòs	0	0	0	0	0	0	0	0	0	0
Sant Just Desvern	12	0	0	0	0	0	1	2	0	0
Santa Coloma de Gramenet	0	0	0	0	0	0	0	0	0	0

2.04 Ramaderia. Nombre de caps de bestiar. (4/4).

	Aviram (en milers)						Equins			
	gallines		pollastres i galls		d'altres		caballí		d'altres	
Municipis	1989	1982	1989	1982	1989	1982	1989	1982	1989	1982
Berguedà	**8**	13	**86**	73	**0**	0	**200**	101	**59**	113
Avià	**1**	1	**0**	1	**0**	0	**5**	14	**4**	8
Bagà	**0**	0	**0**	0	**0**	0	**23**	0	**0**	0
Berga	**1**	1	**0**	0	**0**	0	**7**	4	**6**	5
Borredà	**0**	0	**0**	0	**0**	0	**0**	1	**1**	1
Capolat	**1**	0	**0**	0	**0**	0	**0**	2	**1**	2
Casserres	**0**	1	**6**	0	**0**	0	**1**	0	**1**	9
Castell de l'Areny	**0**	0	**0**	0	**0**	0	**1**	2	**0**	2
Castellar de N'Hug	**0**	0	**0**	0	**0**	0	**11**	0	**0**	3
Castellar del Riu	**0**	0	**0**	0	**0**	0	**0**	0	**0**	0
Cercs	**0**	0	**30**	0	**0**	0	**19**	6	**0**	6
Espunyola, l'	**1**	1	**1**	30	**0**	0	**8**	2	**1**	9
Fígols de les Mines	**0**	1	**0**	0	**0**	0	**8**	2	**0**	0
Gironella	**0**	1	**0**	0	**0**	0	**1**	5	**1**	5
Gisclareny	**0**	0	**0**	0	**0**	0	**15**	0	**0**	2
Gósol	**0**	0	**0**	0	**0**	0	**0**	21	**1**	9
Guardiola de Berguedà	**0**	0	**0**	0	**0**	0	**2**	0	**0**	2
Montclar	**0**	0	**0**	0	**0**	0	**3**	0	**1**	2
Montmajor	**1**	0	**1**	0	**0**	0	**1**	1	**0**	6
Nou de Berguedà, la	**0**	0	**0**	0	**0**	0	**17**	1	**0**	2
Olvan	**1**	1	**0**	0	**0**	0	**4**	2	**37**	8
Pobla de Lillet, la	**0**	0	**0**	0	**0**	0	**67**	18	**0**	4
Puig-reig	**0**	2	**18**	10	**0**	0	**0**	3	**0**	5
Quar, la	**0**	0	**0**	0	**0**	0	**2**	1	**1**	3
Sagàs	**0**	1	**0**	0	**0**	0	**1**	3	**1**	2
Saldes	**0**	0	**0**	0	**0**	0	**1**	0	**0**	0
Sant Jaume de Frontanyà	**0**	0	**0**	0	**0**	0	**1**	0	**0**	0
Santa Maria de Merlès	**2**	1	**0**	30	**0**	0	**1**	2	**0**	3
Vallcebre	**0**	1	**0**	0	**0**	0	**0**	0	**0**	7
Vilada	**0**	0	**0**	0	**0**	0	**1**	10	**3**	4
Viver i Serrateix	**0**	1	**30**	2	**0**	0	**0**	1	**0**	4
Cerdanya	**11**	19	**0**	0	**0**	4	**1196**	848	**32**	19
Alp	**0**	0	**0**	0	**0**	0	**12**	14	**0**	0
Bellver de Cerdanya	**10**	17	**0**	0	**0**	0	**191**	97	**4**	1
Bolvir	**0**	0	**0**	0	**0**	0	**104**	78	**0**	0
Das	**0**	0	**0**	0	**0**	0	**33**	33	**0**	1
Fontanals de Cerdanya	**0**	0	**0**	0	**0**	0	**21**	15	**0**	2
Ger	**0**	0	**0**	0	**0**	0	**107**	51	**0**	1
Guils de Cerdanya	**0**	0	**0**	0	**0**	0	**44**	34	**0**	0
Isòvol	**0**	0	**0**	0	**0**	0	**30**	44	**0**	0
Lles	**0**	0	**0**	0	**0**	0	**93**	67	**1**	2
Llívia	**0**	0	**0**	0	**0**	0	**50**	32	**5**	0
Meranges	**0**	0	**0**	0	**0**	0	**16**	0	**2**	2
Montellà i Martinet	**0**	0	**0**	0	**0**	0	**131**	34	**0**	0
Prats i Sansor	**0**	0	**0**	0	**0**	0	**41**	43	**7**	0
Prullans	**0**	1	**0**	0	**0**	0	**110**	78	**0**	8
Puigcerdà	**1**	1	**0**	0	**0**	4	**213**	228	**13**	2
Urús	**0**	0	**0**	0	**0**	0	**0**	0	**0**	0
Conca de Barberà	**150**	486	**211**	343	**80**	167	**24**	5	**14**	57
Barberà de la Conca	**4**	0	**0**	0	**2**	0	**0**	0	**0**	0
Blancafort	**0**	0	**20**	103	**0**	0	**0**	0	**1**	2
Conesa	**0**	0	**0**	12	**4**	0	**0**	0	**0**	2
Espluga de Francolí, l'	**17**	14	**18**	0	**0**	43	**6**	0	**5**	3
Forès	**0**	0	**0**	0	**0**	0	**0**	0	**0**	1
Llorac	**0**	0	**0**	0	**0**	0	**0**	0	**0**	0
Montblanc	**63**	233	**42**	70	**9**	39	**4**	3	**1**	14
Passanant	**2**	0	**40**	0	**0**	0	**0**	0	**0**	0

2.04 Ramaderia. Nombre de caps de bestiar. (4/4).

Municipis	Aviram (en milers) gallines 1989	gallines 1982	pollastres i galls 1989	pollastres i galls 1982	d'altres 1989	d'altres 1982	Equins caballi 1989	caballi 1982	d'altres 1989	d'altres 1982
Piles, les	**0**	29	**34**	30	**18**	0	**6**	0	**0**	0
Pira	**25**	25	**0**	0	**7**	0	**0**	0	**0**	2
Rocafort de Queralt	**0**	1	**0**	0	**0**	1	**0**	0	**0**	2
Santa Coloma de Queralt	**21**	158	**0**	0	**40**	78	**0**	0	**0**	1
Santa Perpètua de Gaià	**0**	1	**0**	0	**0**	0	**0**	0	**2**	0
Sarral	**18**	15	**0**	12	**0**	0	**0**	0	**2**	6
Savallà del Comtat	**0**	0	**0**	0	**0**	0	**0**	0	**0**	0
Senan	**0**	0	**6**	15	**0**	0	**0**	0	**0**	0
Solivella	**0**	5	**21**	21	**0**	0	**6**	0	**2**	2
Vallclara	**0**	0	**0**	10	**0**	0	**0**	0	**0**	1
Vilanova de Prades	**0**	0	**0**	0	**0**	0	**0**	0	**0**	15
Vilaverd	**0**	0	**0**	0	**0**	0	**0**	0	**1**	0
Vimbodí	**0**	5	**30**	70	**0**	6	**2**	2	**0**	6
Garraf	**80**	137	**60**	62	**15**	12	**163**	174	**7**	26
Canyelles	**0**	0	**0**	0	**0**	0	**0**	0	**0**	1
Castellet i la Gornal	**10**	3	**11**	14	**15**	12	**0**	0	**1**	0
Cubelles	**0**	0	**4**	0	**0**	0	**0**	0	**0**	2
Olesa de Bonesvalls	**0**	0	**20**	15	**0**	0	**0**	0	**0**	3
Olivella	**0**	0	**0**	0	**0**	0	**0**	0	**0**	3
Sant Pere de Ribes	**1**	1	**0**	0	**0**	0	**34**	10	**0**	2
Sitges	**0**	0	**15**	1	**0**	0	**103**	62	**0**	3
Vilanova i la Geltrú	**69**	133	**10**	32	**0**	0	**26**	102	**6**	12
Garrigues	**452**	223	**1073**	976	**1258**	944	**7**	1	**20**	73
Albagés, l'	**0**	0	**108**	52	**22**	0	**0**	0	**0**	0
Albi, l'	**0**	0	**29**	27	**0**	0	**0**	0	**0**	1
Arbeca	**150**	37	**157**	204	**141**	159	**1**	0	**3**	2
Bellaguarda	**12**	18	**27**	26	**28**	0	**0**	0	**0**	1
Borges Blanques, les	**11**	13	**29**	30	**24**	290	**1**	0	**1**	4
Bovera	**0**	0	**30**	10	**0**	5	**0**	0	**0**	2
Castelldans	**37**	33	**69**	16	**2**	0	**1**	0	**4**	11
Cervià de les Garrigues	**0**	0	**18**	51	**12**	0	**0**	0	**1**	0
Cogul, el	**0**	0	**34**	0	**0**	0	**0**	0	**0**	4
Espluga Calba, l'	**5**	4	**21**	0	**10**	22	**0**	1	**3**	6
Floresta, la	**50**	0	**0**	0	**0**	0	**0**	0	**0**	0
Fulleda	**0**	0	**10**	0	**12**	0	**0**	0	**0**	2
Granadella, la	**14**	1	**102**	173	**0**	0	**0**	0	**0**	7
Granyena de les Garrigues	**26**	0	**1**	10	**8**	0	**0**	0	**0**	0
Juncosa	**0**	5	**132**	107	**3**	0	**1**	0	**0**	7
Juneda	**32**	48	**103**	36	**847**	437	**3**	0	**2**	0
Omellons, els	**34**	28	**33**	30	**130**	22	**0**	0	**0**	2
Pobla de Cérvoles, la	**0**	0	**6**	0	**0**	0	**0**	0	**1**	9
Puiggròs	**8**	0	**17**	25	**8**	8	**0**	0	**2**	0
Soleràs, el	**11**	0	**66**	53	**0**	0	**0**	0	**0**	1
Tarrés	**0**	0	**4**	0	**0**	0	**0**	0	**1**	0
Torms, els	**0**	0	**34**	27	**0**	0	**0**	0	**0**	0
Vilosell, el	**62**	36	**4**	47	**8**	0	**0**	0	**2**	6
Vinaixa	**0**	0	**39**	52	**3**	1	**0**	0	**0**	8
Garrotxa	**46**	133	**198**	251	**20**	128	**311**	307	**118**	185
Argelaguer	**0**	15	**0**	5	**0**	0	**0**	1	**1**	1
Besalú	**0**	0	**0**	0	**0**	0	**0**	2	**1**	0
Beuda	**0**	0	**0**	0	**0**	0	**12**	3	**1**	3
Castellfollit de la Roca	**0**	0	**0**	0	**0**	0	**0**	0	**0**	0
Maià de Montcal	**0**	101	**0**	0	**0**	120	**0**	1	**0**	0
Mieres	**0**	1	**24**	9	**3**	1	**5**	1	**1**	11
Montagut	**1**	0	**16**	0	**1**	0	**30**	18	**3**	3
Olot	**2**	2	**36**	1	**0**	1	**52**	17	**24**	26
Planes d'Hostoles, les	**1**	1	**0**	1	**0**	0	**7**	35	**15**	6

2.04 Ramaderia. Nombre de caps de bestiar. (4/4).

Municipis	Aviram (en milers) gallines 1989	gallines 1982	pollastres i galls 1989	pollastres i galls 1982	d'altres 1989	d'altres 1982	Equins caballí 1989	caballí 1982	d'altres 1989	d'altres 1982
Preses, les	**15**	1	**0**	0	**0**	0	**5**	4	**0**	14
Riudaura	**0**	1	**0**	0	**0**	0	**3**	5	**8**	8
Sales de Llierca	**0**	0	**0**	0	**0**	0	**4**	0	**1**	1
Sant Aniol de Finestres	**0**	1	**0**	1	**0**	0	**5**	3	**1**	3
Sant Feliu de Pallerols	**1**	2	**60**	94	**0**	0	**8**	1	**1**	5
Sant Ferriol	**5**	0	**1**	5	**13**	0	**5**	12	**0**	1
Sant Jaume de Llierca	**0**	0	**0**	0	**0**	0	**0**	2	**2**	0
Sant Joan les Fonts	**1**	1	**1**	0	**0**	1	**10**	5	**9**	18
Santa Pau	**1**	2	**1**	2	**0**	1	**19**	34	**5**	23
Tortellà	**12**	0	**27**	28	**0**	0	**9**	4	**0**	4
Vall d'en Bas, la	**4**	3	**27**	102	**2**	3	**75**	94	**30**	42
Vall de Bianya, la	**3**	2	**5**	3	**1**	1	**62**	65	**15**	16
Gironès	**111**	86	**375**	321	**63**	32	**145**	117	**22**	132
Aiguaviva	**0**	1	**0**	0	**0**	0	**6**	2	**1**	1
Bescanó	**26**	3	**110**	57	**1**	8	**33**	5	**3**	4
Bordils	**0**	0	**4**	9	**0**	0	**0**	0	**0**	0
Campllong	**2**	3	**0**	1	**0**	0	**2**	5	**0**	0
Canet d'Adri	**1**	7	**1**	13	**6**	0	**10**	5	**1**	13
Cassà de la Selva	**18**	18	**1**	2	**6**	1	**21**	8	**0**	10
Celrà	**1**	1	**0**	5	**1**	0	**2**	12	**1**	7
Cervià de Ter	**22**	0	**15**	77	**39**	0	**3**	1	**0**	4
Flaçà	**0**	0	**18**	0	**0**	0	**0**	0	**0**	1
Fornells de la Selva	**1**	1	**7**	7	**0**	0	**4**	2	**1**	7
Girona (2)	**0**	1	**0**	5	**0**	0	**1**	11	**1**	4
Juià	**0**	0	**0**	1	**0**	0	**1**	5	**1**	3
Llagostera	**2**	3	**1**	2	**0**	1	**13**	12	**2**	16
Llambilles	**1**	1	**1**	7	**4**	1	**0**	2	**1**	2
Madremanya	**0**	0	**6**	0	**0**	0	**2**	4	**0**	5
Quart	**0**	1	**0**	13	**0**	0	**3**	4	**0**	6
Salt (2)	**0**	0	**0**	0	**0**	0	**6**	0	**0**	0
Sant Andreu Salou	**0**	0	**35**	30	**0**	0	**0**	0	**0**	0
Sant Gregori	**1**	1	**25**	23	**0**	16	**21**	26	**4**	13
Sant Joan de Mollet	**0**	1	**2**	12	**0**	2	**2**	3	**0**	2
Sant Jordi Desvalls	**7**	7	**4**	12	**0**	0	**0**	1	**0**	4
Sant Julià de Ramis	**29**	34	**14**	0	**0**	0	**0**	0	**1**	10
Sant Martí de Llémena	**0**	1	**8**	6	**0**	0	**10**	5	**3**	15
Sant Martí Vell	**0**	1	**82**	30	**0**	0	**3**	0	**1**	0
Sarrià de Ter (2)	**0**	0	**0**	0	**0**	0	**0**	0	**0**	0
Vilablareix	**0**	1	**4**	3	**0**	0	**2**	4	**1**	3
Viladasens	**0**	0	**37**	6	**6**	3	**0**	0	**0**	2
Maresme	**50**	173	**48**	111	**4**	35	**230**	330	**43**	94
Alella	**0**	2	**0**	0	**0**	1	**2**	0	**0**	3
Arenys de Mar	**3**	1	**9**	25	**0**	0	**0**	11	**0**	2
Arenys de Munt	**11**	10	**0**	0	**0**	0	**16**	1	**0**	2
Argentona	**1**	13	**0**	1	**3**	3	**58**	105	**1**	7
Cabrera de Mar	**10**	12	**0**	0	**0**	0	**14**	4	**0**	0
Cabrils	**0**	0	**0**	0	**0**	0	**2**	0	**0**	0
Caldes d'Estrac	**0**	0	**0**	0	**0**	0	**0**	0	**0**	0
Calella	**0**	1	**0**	0	**0**	5	**0**	21	**1**	0
Canet de Mar	**0**	4	**0**	0	**0**	0	**1**	3	**0**	1
Dosrius	**0**	61	**0**	1	**1**	0	**14**	3	**3**	3
Malgrat de Mar	**0**	1	**0**	0	**0**	0	**5**	7	**0**	1
Masnou, el	**0**	0	**0**	0	**0**	0	**0**	0	**0**	2
Mataró	**11**	0	**0**	1	**0**	6	**13**	44	**2**	14
Montgat	**0**	0	**0**	0	**0**	0	**1**	1	**0**	0
Òrrius	**0**	0	**0**	0	**0**	0	**0**	0	**0**	0
Palafolls	**0**	2	**0**	1	**0**	0	**3**	18	**1**	9

(2) Salt i Sarrià de Ter s'han segregat de Girona.

2.04 Ramaderia. Nombre de caps de bestiar. (4/4).

Municipis	Aviram (en milers) gallines 1989	gallines 1982	pollastres i galls 1989	pollastres i galls 1982	d'altres 1989	d'altres 1982	Equins caballi 1989	caballi 1982	d'altres 1989	d'altres 1982
Pineda de Mar	0	1	0	0	0	0	4	0	1	1
Premià de Dalt	0	0	0	0	0	1	0	4	0	1
Premià de Mar	0	0	0	0	0	0	0	0	0	0
Sant Andreu de Llavaneres	0	1	0	0	0	0	7	2	0	2
Sant Cebrià de Vallalta	0	1	0	0	0	0	0	1	0	2
Sant Iscle de Vallalta	3	0	0	0	0	0	1	0	0	0
Sant Pol de Mar	0	0	0	0	0	0	0	1	0	0
Sant Vicenç de Montalt	0	0	0	0	0	0	1	1	1	2
Santa Susanna	2	1	1	0	0	0	40	15	30	15
Teià	2	4	0	0	0	0	0	0	0	0
Tiana	1	8	0	46	0	0	1	5	0	10
Tordera	2	47	38	36	0	13	39	39	2	16
Vilassar de Dalt	3	2	0	0	0	0	2	1	0	1
Vilassar de Mar	1	1	0	0	0	6	6	43	1	0
Montsià	272	621	1853	1430	759	310	81	130	15	154
Alcanar	30	1	204	85	39	143	0	11	7	36
Amposta	144	321	130	133	135	32	39	80	2	32
Freginals	0	0	0	0	0	0	25	0	0	1
Galera, la	0	1	163	0	86	1	0	0	0	2
Godall	9	0	45	55	81	7	0	0	0	12
Mas de Barberans	0	0	108	15	25	12	5	1	0	12
Masdenverge	9	16	102	93	0	3	8	2	1	3
Sant Carles de la Ràpita	0	40	97	134	65	15	2	25	1	17
Santa Bàrbara	0	11	60	76	15	0	0	1	0	2
Sénia, la	20	8	413	344	15	62	1	1	0	13
Ulldecona	60	223	531	495	298	35	1	9	4	24
Noguera	199	121	1352	933	284	109	36	132	7	69
Àger	1	0	0	20	0	0	1	0	0	1
Albesa	11	9	10	32	0	6	0	0	0	1
Alfarràs	0	1	80	13	30	0	2	0	0	0
Algerri	0	1	18	0	43	0	0	21	2	2
Alòs de Balaguer	0	0	8	0	0	0	0	0	0	1
Artesa de Segre	0	51	253	136	2	5	0	0	0	0
Avellanes i Santa Linya, les	0	2	19	26	0	0	0	0	2	28
Balaguer	0	2	83	73	0	0	0	7	0	1
Baronia de Rialb, la	33	0	0	0	0	0	0	0	0	2
Bellcaire d'Urgell	0	0	94	97	19	0	8	0	0	0
Bellmunt d'Urgell	0	0	6	6	30	0	0	0	0	0
Cabanabona	0	0	6	0	20	0	0	0	0	0
Camarasa	0	0	50	5	0	0	1	1	0	1
Castelló de Farfanya	0	1	0	0	0	0	5	0	0	1
Cubells	0	1	42	0	4	0	0	0	0	0
Foradada	0	0	64	11	0	0	0	0	0	0
Ivars de Noguera	0	1	0	0	0	0	0	0	0	0
Menàrguens	0	4	0	0	3	0	1	0	0	0
Montgai	4	11	78	53	4	29	7	0	0	3
Oliola	125	0	111	85	60	0	0	0	0	0
Os de Balaguer	0	11	60	30	0	0	0	0	0	13
Penelles	0	8	44	0	6	11	7	101	0	0
Ponts	0	0	9	14	0	0	1	0	0	0
Portella, la	0	0	30	33	0	0	0	0	0	0
Preixens	19	9	36	8	27	5	0	0	0	1
Sentiu de Sió, la	0	0	26	45	0	0	0	0	0	0
Térmens	0	1	25	65	36	13	1	0	0	2
Tiurana	0	0	0	0	0	0	0	0	2	9
Torrelameu	0	1	5	0	0	0	2	0	0	1
Vallfogona de Balaguer	6	6	81	117	0	40	0	2	1	1
Vilanova de l'Aguda	0	0	54	34	0	0	0	0	0	0

2.04 Ramaderia. Nombre de caps de bestiar. (4/4).

Municipis	Aviram (en milers)						Equins			
	galiines		pollastres i galls		d'altres		caballí		d'altres	
	1989	1982	**1989**	1982	**1989**	1982	**1989**	1982	**1989**	1982
Vilanova de Meià	**0**	1	**60**	30	**0**	0	**0**	0	**0**	1
Osona	**58**	96	**347**	166	**24**	9	**298**	414	**119**	311
Alpens	**0**	0	**0**	0	**0**	0	**0**	2	**1**	5
Brull, el	**0**	1	**0**	0	**0**	0	**18**	7	**1**	2
Calldetenes	**0**	0	**0**	0	**0**	0	**1**	2	**1**	0
Centelles	**7**	2	**24**	7	**0**	0	**26**	28	**6**	11
Collsuspina	**7**	3	**0**	0	**0**	0	**1**	0	**7**	5
Espinelves	**0**	0	**0**	0	**0**	0	**0**	0	**0**	0
Folgueroles	**0**	1	**0**	0	**0**	0	**3**	8	**9**	16
Gurb	**2**	15	**12**	2	**1**	1	**6**	16	**3**	11
Hostalets de Balenyà, els	**11**	2	**80**	5	**0**	0	**4**	3	**1**	6
Lluçà	**0**	0	**0**	0	**0**	0	**6**	0	**1**	0
Malla	**15**	1	**0**	0	**0**	0	**6**	2	**0**	1
Manlleu	**5**	10	**1**	5	**0**	0	**27**	23	**5**	20
Masies de Roda, les	**0**	2	**42**	43	**0**	0	**16**	13	**0**	5
Masies de Voltregà, les	**0**	3	**0**	8	**0**	0	**1**	11	**2**	8
Muntanyola	**0**	0	**0**	0	**0**	0	**3**	2	**4**	8
Olost	**0**	1	**0**	1	**0**	0	**2**	0	**1**	0
Orís	**0**	1	**0**	0	**0**	0	**5**	5	**2**	5
Oristà	**1**	1	**40**	20	**0**	0	**3**	3	**1**	12
Perafita	**0**	2	**0**	0	**0**	0	**3**	37	**2**	12
Prats de Lluçanès	**0**	0	**0**	0	**0**	0	**4**	2	**0**	2
Roda de Ter	**0**	1	**0**	3	**0**	0	**1**	6	**0**	5
Rupit i Pruit	**0**	1	**0**	0	**0**	0	**11**	31	**5**	11
Sant Agustí de Lluçanès	**0**	1	**15**	0	**0**	0	**0**	1	**0**	5
Sant Bartomeu del Grau	**0**	1	**0**	1	**0**	1	**2**	11	**1**	9
Sant Boi de Lluçanès	**0**	1	**0**	0	**0**	0	**3**	44	**0**	7
Sant Hipòlit de Voltregà	**0**	0	**0**	13	**0**	0	**0**	0	**0**	2
Sant Julià de Vilatorta	**0**	1	**0**	0	**0**	0	**10**	5	**0**	4
Sant Martí d'Albars	**0**	0	**0**	0	**0**	0	**0**	0	**0**	0
Sant Martí de Centelles	**0**	1	**0**	0	**0**	0	**4**	5	**5**	9
Sant Pere de Torelló	**1**	1	**20**	0	**0**	0	**2**	7	**4**	10
Sant Sadurní d'Osormort	**0**	0	**0**	0	**0**	0	**8**	2	**2**	2
Sant Vicenç de Torelló	**0**	1	**0**	0	**0**	0	**6**	21	**3**	11
Santa Cecília de Voltregà	**0**	0	**0**	0	**0**	0	**0**	2	**1**	1
Santa Eugènia de Berga	**0**	1	**0**	0	**0**	0	**6**	9	**0**	2
Santa Eulàlia de Riuprimer	**0**	1	**7**	5	**0**	0	**0**	1	**2**	3
Santa Maria de Corcó	**0**	23	**8**	3	**22**	0	**11**	12	**5**	13
Seva	**0**	2	**0**	1	**0**	1	**7**	4	**3**	10
Sobremunt	**0**	0	**0**	0	**0**	0	**2**	1	**1**	7
Sora	**0**	1	**0**	0	**0**	0	**0**	16	**1**	7
Taradell	**1**	2	**26**	20	**0**	0	**17**	9	**9**	15
Tavèrnoles	**0**	1	**0**	0	**0**	0	**7**	1	**1**	2
Tavertet	**0**	0	**0**	0	**0**	0	**2**	0	**0**	1
Tona	**1**	1	**23**	10	**0**	0	**3**	7	**7**	15
Torelló	**1**	1	**1**	1	**0**	1	**47**	20	**2**	7
Vic	**6**	8	**48**	18	**1**	5	**8**	30	**12**	13
Viladrau	**0**	1	**0**	0	**0**	0	**1**	4	**3**	5
Vilanova de Sau	**0**	0	**0**	0	**0**	0	**5**	1	**5**	6
Pallars Jussà	**12**	10	**130**	61	**13**	0	**204**	146	**49**	116
Abella de la Conca	**0**	0	**0**	0	**0**	0	**0**	0	**0**	1
Castell de Mur	**0**	1	**0**	7	**0**	0	**0**	0	**0**	4
Gavet de la Conca	**1**	1	**0**	0	**0**	0	**0**	0	**2**	13
Isona i Conca Dellà	**1**	1	**97**	20	**0**	0	**2**	6	**3**	9
Llimiana	**0**	0	**0**	0	**0**	0	**0**	0	**0**	6
Pallars Jussà	**7**	1	**0**	0	**13**	0	**1**	0	**6**	25
Pobla de Segur, la	**0**	1	**0**	0	**0**	0	**1**	0	**1**	4

2.04 Ramaderia. Nombre de caps de bestiar. (4/4).

Municipis	Aviram (en milers) gallines 1989	gallines 1982	pollastres i galls 1989	pollastres i galls 1982	d'altres 1989	d'altres 1982	Equins caballí 1989	caballí 1982	d'altres 1989	d'altres 1982
Salàs de Pallars	**0**	1	**0**	0	**0**	0	**31**	25	**2**	13
Sant Esteve de la Sarga	**0**	0	**0**	0	**0**	0	**0**	31	**20**	0
Sarroca de Bellera	**0**	0	**0**	0	**0**	0	**51**	18	**3**	6
Senterada	**0**	0	**0**	0	**0**	0	**67**	5	**2**	4
Talarn	**1**	1	**33**	33	**0**	0	**10**	2	**3**	6
Torre de Cabdella, la	**1**	1	**0**	0	**0**	0	**37**	43	**5**	10
Tremp	**1**	2	**0**	1	**0**	0	**4**	16	**2**	15
Pallars Sobirà	**2**	7	**0**	0	**0**	0	**805**	581	**73**	249
Alins	**0**	1	**0**	0	**0**	0	**19**	83	**2**	30
Alt Àneu	**0**	1	**0**	0	**0**	0	**125**	103	**5**	21
Baix Pallars	**1**	1	**0**	0	**0**	0	**19**	53	**5**	30
Espot	**0**	0	**0**	0	**0**	0	**7**	6	**5**	15
Esterri d'Àneu	**0**	0	**0**	0	**0**	0	**33**	34	**0**	5
Esterri de Cardós	**0**	0	**0**	0	**0**	0	**14**	8	**5**	2
Farrera	**0**	0	**0**	0	**0**	0	**60**	9	**4**	9
Guingueta i Jou, la	**0**	1	**0**	0	**0**	0	**154**	102	**5**	20
Lladorre	**0**	0	**0**	0	**0**	0	**30**	9	**7**	19
Llavorsí	**0**	0	**0**	0	**0**	0	**26**	8	**6**	11
Rialp	**0**	0	**0**	0	**0**	0	**32**	28	**7**	17
Soriguera	**1**	1	**0**	0	**0**	0	**81**	30	**6**	18
Sort	**0**	1	**0**	0	**0**	0	**127**	88	**11**	24
Tírvia	**0**	0	**0**	0	**0**	0	**1**	3	**1**	9
Vall de Cardós, la	**0**	1	**0**	0	**0**	0	**77**	17	**4**	19
Pla d'Urgell	**22**	60	**564**	837	**719**	929	**15**	7	**2**	8
Barbens	**0**	0	**10**	0	**15**	0	**0**	0	**0**	1
Bell-lloc d'Urgell	**0**	0	**0**	0	**0**	0	**0**	0	**0**	0
Bellvís	**0**	0	**95**	87	**149**	4	**0**	0	**1**	3
Castellnou de Seana	**0**	12	**21**	17	**191**	200	**6**	0	**0**	0
Fondarella	**0**	0	**0**	0	**0**	0	**4**	4	**0**	1
Golmés	**0**	0	**24**	26	**72**	30	**0**	0	**1**	0
Ivars d'Urgell	**0**	2	**57**	104	**54**	0	**0**	2	**0**	0
Linyola	**9**	1	**45**	135	**21**	43	**0**	0	**0**	1
Miralcamp	**3**	15	**24**	18	**13**	10	**5**	0	**0**	0
Mollerussa	**2**	0	**0**	4	**0**	0	**0**	0	**0**	1
Palau d'Anglesola, el	**0**	5	**22**	20	**6**	3	**0**	0	**0**	0
Poal, el	**0**	0	**147**	194	**0**	162	**0**	0	**0**	1
Sidamon	**0**	0	**0**	13	**18**	60	**0**	0	**0**	0
Torregrossa	**0**	3	**81**	89	**44**	129	**0**	1	**0**	0
Vila-sana	**8**	11	**20**	93	**131**	278	**0**	0	**0**	0
Vilanova de Bellpuig	**0**	11	**18**	37	**5**	10	**0**	0	**0**	0
Pla de l'Estany	**344**	143	**295**	201	**491**	70	**149**	124	**45**	167
Banyoles	**1**	11	**5**	10	**1**	0	**4**	6	**5**	25
Camós	**18**	0	**33**	16	**0**	29	**38**	34	**8**	16
Cornellà de Terri	**7**	68	**77**	91	**43**	18	**10**	13	**7**	28
Crespià	**0**	0	**0**	1	**15**	0	**7**	2	**2**	4
Esponellà	**16**	0	**2**	13	**0**	9	**1**	4	**1**	3
Fontcoberta	**0**	1	**5**	0	**0**	0	**42**	1	**7**	16
Palol de Revardit	**58**	1	**31**	17	**29**	3	**3**	4	**2**	13
Porqueres	**11**	1	**19**	28	**4**	0	**18**	7	**4**	22
Sant Miquel de Campmajor	**159**	32	**0**	2	**7**	7	**22**	21	**6**	10
Serinyà	**31**	0	**100**	9	**390**	0	**1**	26	**0**	2
Vilademuls	**43**	29	**23**	14	**2**	4	**3**	6	**3**	28
Priorat	**31**	19	**559**	421	**12**	29	**24**	12	**129**	338
Arbolí	**0**	0	**0**	0	**0**	0	**0**	0	**1**	3
Bellmunt del Priorat	**0**	0	**0**	0	**0**	0	**1**	0	**9**	30
Bisbal de Falset, la	**0**	0	**0**	0	**0**	0	**0**	0	**0**	5

2.04 Ramaderia. Nombre de caps de bestiar. (4/4).

Municipis	Aviram (en milers) gallines 1989	gallines 1982	pollastres i galls 1989	pollastres i galls 1982	d'altres 1989	d'altres 1982	Equins caballí 1989	caballí 1982	d'altres 1989	d'altres 1982
Cabassers	**10**	0	**92**	79	**0**	0	**0**	0	**2**	11
Capçanes	**0**	0	**0**	0	**0**	0	**0**	1	**1**	22
Cornudella de Montsant	**0**	0	**18**	34	**0**	0	**1**	2	**6**	17
Falset	**6**	19	**36**	18	**0**	14	**7**	4	**14**	38
Figuera, la	**0**	0	**15**	7	**0**	0	**0**	0	**4**	10
Gratallops	**0**	0	**55**	10	**0**	9	**0**	0	**12**	1
Guiamets, els	**0**	0	**6**	4	**0**	0	**0**	0	**2**	11
Lloà	**15**	0	**0**	0	**4**	0	**0**	0	**9**	3
Marçà	**0**	0	**71**	93	**0**	0	**6**	0	**5**	15
Margalef	**0**	0	**0**	4	**0**	6	**0**	0	**0**	4
Masroig, el	**0**	0	**0**	0	**0**	0	**0**	0	**6**	8
Molar, el	**0**	0	**0**	27	**0**	0	**2**	0	**3**	14
Morera de Montsant, la	**0**	0	**20**	0	**0**	0	**1**	0	**7**	12
Poboleda	**0**	0	**0**	0	**0**	0	**3**	3	**12**	30
Porrera	**0**	0	**0**	0	**0**	0	**1**	0	**4**	21
Pradell	**0**	0	**74**	35	**4**	0	**0**	0	**4**	25
Torre de Fontaubella, la	**0**	0	**0**	0	**0**	0	**0**	0	**0**	4
Torroja del Priorat	**0**	0	**15**	10	**0**	0	**2**	0	**6**	4
Ulldemolins	**0**	0	**157**	100	**4**	0	**0**	2	**3**	19
Vilella Alta, la	**0**	0	**0**	0	**0**	0	**0**	0	**13**	21
Vilella Baixa, la	**0**	0	**0**	0	**0**	0	**0**	0	**6**	10
Ribera d'Ebre	**56**	84	**511**	778	**38**	155	**33**	13	**168**	466
Ascó	**0**	0	**0**	12	**0**	0	**3**	3	**39**	102
Benissanet	**0**	0	**11**	116	**0**	0	**0**	3	**0**	12
Flix	**0**	0	**72**	33	**0**	0	**0**	0	**6**	22
Garcia	**19**	0	**44**	13	**6**	9	**0**	0	**9**	22
Ginestar	**0**	1	**60**	38	**0**	0	**0**	0	**7**	30
Miravet	**0**	0	**48**	25	**20**	0	**7**	1	**3**	12
Móra d'Ebre	**0**	8	**48**	37	**0**	0	**1**	1	**5**	23
Móra la Nova	**0**	11	**0**	40	**12**	5	**5**	0	**15**	10
Palma d'Ebre, la	**0**	2	**82**	70	**0**	100	**0**	0	**0**	12
Rasquera	**0**	1	**0**	0	**0**	0	**9**	3	**36**	86
Riba-roja d'Ebre	**0**	0	**0**	8	**0**	0	**8**	0	**12**	5
Tivissa	**0**	0	**4**	208	**0**	0	**0**	0	**21**	77
Torre de l'Espanyol, la	**37**	25	**122**	153	**0**	25	**0**	1	**10**	35
Vinebre	**0**	36	**20**	25	**0**	16	**0**	1	**5**	18
Ripollès	**4**	11	**1**	2	**1**	1	**982**	562	**68**	108
Campdevànol	**1**	1	**1**	0	**0**	0	**19**	7	**8**	8
Campelles	**0**	0	**0**	0	**0**	0	**38**	10	**0**	0
Camprodon	**1**	1	**0**	0	**0**	0	**58**	30	**6**	5
Gombrèn	**0**	0	**0**	0	**0**	0	**33**	13	**0**	3
Llanars	**0**	1	**0**	0	**0**	0	**35**	8	**4**	3
Llosses, les	**1**	1	**0**	0	**0**	0	**27**	22	**3**	3
Molló	**0**	1	**0**	0	**0**	0	**102**	55	**2**	5
Montesquiu	**0**	0	**0**	0	**0**	0	**0**	0	**0**	3
Ogassa	**0**	1	**0**	1	**0**	1	**5**	10	**0**	1
Palmerola	**0**	0	**0**	0	**0**	0	**3**	0	**0**	3
Pardines	**0**	0	**0**	0	**0**	0	**5**	0	**1**	2
Planoles	**0**	0	**0**	0	**0**	0	**7**	39	**0**	0
Queralbs	**0**	0	**0**	0	**0**	0	**147**	111	**0**	0
Ribes de Freser	**0**	1	**0**	0	**0**	0	**49**	22	**1**	11
Ripoll	**1**	0	**0**	0	**0**	0	**94**	17	**12**	11
Sant Joan de les Abadesses	**0**	1	**0**	0	**1**	0	**54**	37	**12**	22
Sant Pau de Seguries	**0**	0	**0**	0	**0**	0	**5**	14	**7**	6
Sant Quirze de Besora	**0**	1	**0**	0	**0**	0	**0**	0	**0**	5
Santa Maria de Besora	**0**	0	**0**	0	**0**	0	**5**	3	**3**	4
Setcases	**0**	0	**0**	0	**0**	0	**23**	37	**0**	0
Toses	**0**	0	**0**	0	**0**	0	**209**	75	**2**	0

2.04 Ramaderia. Nombre de caps de bestiar. (4/4).

Municipis	Aviram (en milers) gallines 1989	gallines 1982	pollastres i galls 1989	pollastres i galls 1982	d'altres 1989	d'altres 1982	Equins caballí 1989	caballí 1982	d'altres 1989	d'altres 1982
Vallfogona de Ripollès	**0**	1	**0**	1	**0**	0	**5**	16	**4**	11
Vidrà	**0**	0	**0**	0	**0**	0	**4**	1	**1**	2
Vilallonga de Ter	**0**	1	**0**	0	**0**	0	**55**	35	**2**	0
Segarra	**276**	569	**1028**	828	**379**	328	**18**	8	**0**	11
Biosca	**0**	1	**48**	82	**100**	60	**0**	0	**0**	0
Cervera	**15**	0	**22**	47	**20**	43	**1**	0	**0**	3
Estaràs	**3**	2	**0**	0	**0**	0	**0**	0	**0**	0
Granyanella	**17**	0	**4**	0	**22**	40	**0**	0	**0**	0
Granyena de Segarra	**0**	0	**6**	6	**0**	0	**0**	0	**0**	3
Guissona	**0**	1	**21**	41	**0**	0	**0**	0	**0**	1
Ivorra	**50**	30	**10**	3	**0**	2	**0**	0	**0**	0
Massoteres	**0**	1	**6**	4	**0**	0	**0**	0	**0**	0
Montoliu de Segarra	**0**	13	**38**	44	**0**	4	**0**	1	**0**	0
Oluges, les	**0**	0	**107**	100	**120**	0	**0**	0	**0**	0
Plans de Sió, els	**34**	101	**86**	59	**10**	63	**0**	0	**0**	0
Ribera d'Ondara	**25**	41	**45**	110	**12**	33	**0**	0	**0**	0
Sanaüja	**7**	1	**156**	29	**0**	0	**0**	0	**0**	0
Sant Guim de Freixenet	**107**	170	**202**	143	**15**	42	**0**	0	**0**	1
Sant Guim de la Plana	**7**	7	**0**	2	**31**	28	**0**	0	**0**	0
Sant Ramon	**0**	2	**33**	39	**12**	0	**0**	0	**0**	0
Talavera	**0**	184	**48**	54	**0**	2	**15**	3	**0**	1
Tarroja de Segarra	**5**	1	**41**	12	**0**	0	**0**	0	**0**	0
Torà	**0**	1	**3**	13	**34**	11	**0**	1	**0**	2
Torreflor	**6**	3	**138**	32	**3**	0	**2**	3	**0**	0
Vallfogona de Riucorb	**0**	10	**14**	8	**0**	0	**0**	0	**0**	0
Segrià	**162**	178	**1911**	1752	**568**	381	**545**	22	**1**	53
Aitona	**15**	15	**0**	0	**19**	0	**0**	2	**0**	0
Alamús, els	**0**	1	**24**	0	**186**	204	**0**	0	**0**	0
Albatàrrec	**0**	0	**25**	0	**0**	0	**0**	0	**0**	0
Alcanó	**0**	0	**29**	73	**0**	0	**0**	0	**0**	0
Alcarràs	**2**	4	**174**	105	**39**	0	**24**	3	**0**	2
Alcoletge	**0**	14	**55**	118	**3**	3	**0**	0	**0**	0
Alfés	**0**	0	**8**	8	**0**	0	**0**	0	**0**	2
Alguaire	**0**	1	**98**	103	**20**	0	**0**	0	**0**	0
Almacelles	**3**	8	**212**	118	**0**	23	**500**	0	**0**	1
Almatret	**48**	44	**1**	0	**0**	0	**0**	0	**0**	1
Almenar	**0**	3	**86**	45	**0**	0	**1**	2	**0**	3
Alpicat	**8**	1	**1**	13	**0**	0	**1**	0	**0**	3
Artesa de Lleida	**0**	0	**49**	20	**10**	0	**1**	0	**0**	3
Aspa	**0**	0	**0**	0	**20**	10	**0**	0	**0**	0
Benavent de Segrià	**0**	0	**164**	167	**40**	0	**0**	0	**0**	0
Corbins	**0**	0	**0**	34	**3**	0	**2**	0	**0**	3
Granja d'Escarp, la	**0**	0	**22**	23	**0**	0	**0**	0	**0**	0
Llardecans	**27**	13	**170**	110	**0**	0	**0**	0	**0**	0
Lleida	**23**	20	**241**	205	**10**	1	**3**	2	**0**	6
Maials	**0**	1	**27**	26	**0**	0	**0**	0	**1**	12
Massalcoreig	**0**	0	**0**	0	**0**	0	**0**	0	**0**	0
Montoliu de Lleida	**0**	0	**0**	0	**0**	0	**0**	0	**0**	0
Puigverd de Lleida	**0**	0	**20**	23	**0**	0	**1**	3	**0**	3
Rosselló	**0**	0	**60**	24	**0**	0	**8**	0	**0**	1
Sarroca de Lleida	**0**	0	**0**	0	**0**	0	**0**	0	**0**	0
Seròs	**6**	5	**69**	45	**0**	18	**0**	8	**0**	4
Soses	**12**	40	**57**	0	**64**	0	**2**	0	**0**	1
Sudanell	**0**	0	**0**	0	**0**	0	**0**	0	**0**	0
Sunyer	**0**	0	**0**	0	**31**	0	**0**	0	**0**	0
Torre-serona	**0**	5	**157**	307	**0**	0	**0**	0	**0**	0
Torrebesses	**0**	0	**45**	67	**0**	0	**0**	0	**0**	5

2.04 Ramaderia. Nombre de caps de bestiar. (4/4).

Municipis	Aviram (en milers) gallines 1989	gallines 1982	pollastres i galls 1989	pollastres i galls 1982	d'altres 1989	d'altres 1982	Equins caballi 1989	caballi 1982	d'altres 1989	d'altres 1982
Torrefarrera	**18**	0	**0**	15	**0**	42	**0**	0	**0**	0
Torres de Segre	**0**	0	**37**	27	**113**	51	**2**	2	**0**	2
Vilanova de la Barca	**0**	1	**0**	0	**0**	21	**0**	0	**0**	1
Vilanova de Segrià	**0**	2	**80**	76	**10**	8	**0**	0	**0**	0
Selva	**42**	43	**184**	160	**7**	10	**139**	219	**25**	122
Amer (3)	**1**	6	**18**	4	**0**	0	**1**	8	**2**	6
Anglès	**32**	0	**4**	3	**0**	0	**0**	5	**0**	1
Arbúcies	**0**	3	**0**	1	**0**	1	**1**	6	**1**	9
Blanes	**0**	1	**0**	0	**0**	0	**17**	6	**0**	1
Breda	**0**	0	**0**	0	**0**	0	**0**	0	**0**	13
Brunyola	**1**	1	**80**	88	**0**	0	**42**	62	**0**	11
Caldes de Malavella	**1**	2	**1**	1	**0**	0	**3**	11	**5**	3
Cellera de Ter, la	**0**	14	**11**	13	**3**	0	**0**	4	**0**	8
Fogars de Tordera	**0**	0	**0**	0	**0**	0	**21**	4	**3**	4
Hostalric	**0**	0	**20**	0	**0**	0	**0**	0	**0**	0
Lloret de Mar	**0**	0	**0**	0	**0**	0	**10**	1	**1**	3
Maçanet de la Selva	**1**	2	**1**	2	**0**	0	**6**	7	**0**	10
Massanes	**0**	1	**0**	1	**0**	0	**0**	2	**2**	6
Osor	**0**	2	**12**	11	**0**	8	**0**	0	**0**	0
Riells i Viabrea	**0**	0	**0**	0	**0**	0	**0**	0	**0**	3
Riudarenes	**1**	1	**0**	1	**0**	0	**3**	15	**3**	5
Riudellots de la Selva	**1**	1	**1**	6	**0**	0	**7**	5	**0**	1
Sant Feliu de Buixalleu	**0**	1	**1**	1	**1**	1	**6**	3	**0**	7
Sant Hilari Sacalm	**0**	0	**0**	4	**0**	0	**1**	2	**0**	4
Sant Julià del Llor i Bonmatí (3)	**0**	0	**0**	0	**3**	0	**0**	0	**1**	0
Santa Coloma de Farners	**1**	1	**0**	10	**0**	0	**0**	9	**4**	1
Sils	**1**	1	**8**	10	**0**	0	**6**	7	**0**	8
Susqueda	**0**	1	**0**	0	**0**	0	**0**	0	**0**	0
Tossa de Mar	**0**	0	**0**	0	**0**	0	**0**	1	**0**	1
Vidreres	**1**	2	**1**	1	**0**	0	**13**	5	**3**	12
Vilobí d'Onyar	**1**	3	**26**	3	**0**	0	**2**	56	**0**	5
Solsonès	**15**	18	**360**	476	**15**	25	**132**	50	**90**	152
Castellar de la Ribera	**0**	1	**0**	0	**0**	0	**1**	0	**0**	5
Clariana de Cardener	**0**	0	**30**	0	**0**	0	**1**	1	**3**	2
Coma i la Pedra, la	**0**	2	**0**	0	**0**	0	**2**	1	**0**	24
Guixers	**0**	1	**0**	0	**0**	0	**22**	6	**7**	15
Lladurs	**0**	0	**40**	25	**0**	0	**8**	1	**8**	11
Llobera	**6**	1	**0**	2	**0**	0	**12**	0	**2**	1
Navès	**1**	1	**30**	0	**0**	0	**3**	2	**27**	6
Odèn	**1**	1	**0**	0	**0**	0	**7**	2	**19**	52
Olius	**5**	6	**30**	32	**0**	0	**61**	0	**3**	1
Pinell de Solsonès	**1**	1	**44**	8	**0**	0	**0**	3	**2**	2
Pinós	**0**	1	**0**	30	**0**	0	**6**	1	**0**	2
Riner	**0**	1	**0**	7	**0**	0	**1**	0	**0**	0
Sant Llorenç de Morunys	**0**	0	**0**	0	**0**	0	**1**	0	**1**	5
Solsona	**1**	2	**186**	372	**15**	25	**7**	33	**18**	26
Tarragonès	**266**	328	**771**	403	**241**	193	**40**	115	**3**	43
Altafulla	**0**	0	**0**	0	**3**	0	**3**	0	**0**	0
Bonastre	**3**	3	**69**	4	**14**	0	**0**	0	**1**	4
Catllar, el	**20**	0	**72**	41	**0**	0	**0**	2	**0**	0
Constantí	**24**	46	**31**	5	**87**	84	**1**	1	**0**	10
Creixell	**0**	0	**50**	16	**0**	0	**0**	0	**1**	1
Garidells, els	**34**	121	**25**	9	**0**	18	**0**	0	**0**	1
Morell, el	**0**	0	**0**	0	**0**	0	**0**	0	**0**	0
Nou de Gaià, la	**0**	4	**0**	0	**0**	0	**1**	0	**0**	1
Pallaresos, els	**0**	0	**8**	28	**0**	0	**2**	0	**0**	0
Perafort	**139**	29	**65**	36	**6**	0	**0**	0	**0**	2

(3) Sant Julià del Llor i Bonmatí s'ha segregat d'Amer.

2.04 Ramaderia. Nombre de caps de bestiar. (4/4).

Municipis	Aviram (en milers) gallines 1989	gallines 1982	pollastres i galls 1989	pollastres i galls 1982	d'altres 1989	d'altres 1982	Equins caballí 1989	caballí 1982	d'altres 1989	d'altres 1982
Pobla de Mafumet, la	0	26	0	1	35	15	0	0	0	0
Pobla de Montornès, la	0	0	32	18	0	17	0	1	0	3
Renau	0	0	0	10	0	0	0	0	0	1
Riera de Gaià, la	0	0	34	18	0	5	1	0	0	4
Roda de Barà	0	1	49	21	14	12	0	0	0	0
Salomó	0	0	59	37	0	0	0	0	0	0
Secuita, la	0	0	196	69	0	0	0	0	0	0
Tarragona	2	16	0	4	5	8	22	106	0	1
Torredembarra	0	20	0	15	0	0	0	0	0	4
Vespella	0	0	27	1	0	0	0	1	1	4
Vila-seca i Salou	44	62	40	52	6	9	10	3	0	6
Vilallonga del Camp	0	0	14	18	71	25	0	1	0	1
Terra Alta	26	24	744	1825	229	138	13	16	150	578
Arnes	0	0	135	51	0	0	0	0	1	20
Batea	0	1	85	47	202	100	0	0	4	25
Bot	0	0	0	0	0	0	2	1	28	94
Caseres	7	0	15	83	0	8	0	1	7	6
Corbera d'Ebre	0	0	0	0	0	0	0	3	17	80
Fatarella, la	1	1	0	0	0	0	0	5	40	113
Gandesa	0	21	22	55	27	30	2	3	14	63
Horta de Sant Joan	17	1	111	195	0	0	6	1	5	20
Pinell de Brai, el	0	0	310	1101	0	0	2	0	6	37
Pobla de Massaluca, la	0	0	21	12	0	0	0	0	3	13
Prat de Comte	0	0	22	281	0	0	0	0	5	20
Vilalba dels Arcs	1	0	23	0	0	0	1	2	20	87
Urgell	216	185	1189	1084	305	372	37	1	2	18
Agramunt	4	6	200	114	3	29	0	0	0	1
Anglesola	25	11	48	93	22	8	12	0	1	0
Belianes	10	56	76	39	59	12	0	0	0	0
Bellpuig	35	27	46	77	98	95	5	0	0	1
Castellserà	0	0	115	47	35	101	2	0	0	0
Ciutadilla	0	0	67	44	30	25	0	0	0	0
Fuliola, la	0	0	17	20	0	0	3	0	0	0
Guimerà	0	1	66	51	0	0	0	0	0	8
Maldà	30	6	58	7	8	0	0	0	0	0
Montornès de Segarra	0	0	32	14	0	0	0	0	0	1
Nalec	0	0	0	0	0	0	0	0	1	2
Omells de Na Gaia, els	0	0	99	51	17	0	0	0	0	0
Ossó de Sió	26	0	69	16	0	10	0	0	0	0
Preixana	24	12	9	10	2	0	0	0	0	1
Puigverd d'Agramunt	0	19	19	199	0	20	1	0	0	1
Sant Martí de Riucorb	4	16	161	141	15	51	0	0	0	3
Tàrrega	12	2	58	112	0	0	12	0	0	0
Tornabous	45	28	14	12	16	20	1	0	0	0
Vallbona de les Monges	0	0	0	0	0	0	0	0	0	0
Verdú	0	1	0	1	0	0	0	0	0	0
Vilagrassa	1	0	35	36	0	1	1	1	0	0
Val d'Aran	1	1	0	0	0	0	239	191	38	62
Arres	0	0	0	0	0	0	2	0	3	0
Bausen	0	0	0	0	0	0	14	10	14	11
Bòrdes, es	0	0	0	0	0	0	1	1	3	4
Bossòst	0	0	0	0	0	0	6	3	0	0
Canejan	0	0	0	0	0	0	10	13	1	2
Les	0	0	0	0	0	0	14	18	0	0
Naut Aran	0	0	0	0	0	0	83	55	5	19
Vielha e Mijaran	1	1	0	0	0	0	107	91	10	25

2.04 Ramaderia. Nombre de caps de bestiar. (4/4).

Municipis	Aviram (en milers) gallines 1989	gallines 1982	pollastres i galls 1989	pollastres i galls 1982	d'altres 1989	d'altres 1982	Equins caballi 1989	caballi 1982	d'altres 1989	d'altres 1982
Vilamòs	**0**	0	**0**	0	**0**	0	**2**	0	**2**	1
Vallès Occidental	**330**	353	**82**	247	**56**	161	**471**	278	**33**	62
Barberà del Vallès	**0**	8	**0**	0	**0**	4	**28**	6	**0**	1
Caldes de Montbui	**101**	61	**61**	56	**8**	18	**38**	7	**1**	1
Castellar del Vallès	**0**	1	**0**	0	**0**	0	**22**	3	**3**	1
Castellbisbal	**64**	50	**0**	0	**0**	12	**4**	1	**2**	7
Cerdanyola del Vallès	**3**	7	**0**	101	**0**	0	**133**	9	**0**	1
Gallifa	**10**	13	**0**	0	**3**	6	**4**	2	**0**	0
Matadepera	**0**	0	**0**	0	**0**	0	**0**	0	**0**	2
Montcada i Reixac	**24**	25	**0**	5	**14**	5	**6**	0	**0**	1
Palau de Plegamans	**1**	10	**0**	30	**2**	0	**3**	13	**3**	9
Polinyà	**4**	14	**0**	1	**1**	0	**39**	15	**4**	3
Rellinars	**0**	0	**0**	0	**0**	0	**1**	0	**1**	0
Ripollet	**0**	20	**0**	15	**0**	0	**2**	6	**0**	2
Rubí	**0**	0	**0**	0	**0**	1	**10**	0	**1**	0
Sabadell	**10**	16	**1**	0	**0**	1	**13**	54	**3**	6
Sant Cugat del Vallès	**10**	45	**0**	1	**0**	90	**35**	81	**3**	2
Sant Llorenç Savall	**13**	18	**10**	16	**0**	0	**5**	0	**2**	0
Sant Quirze del Vallès	**0**	0	**1**	14	**0**	0	**2**	2	**0**	0
Santa Perpètua de Mogoda	**4**	3	**9**	6	**0**	0	**33**	75	**1**	8
Sentmenat	**7**	9	**0**	1	**3**	2	**23**	2	**1**	1
Terrassa	**26**	0	**0**	0	**0**	0	**61**	1	**2**	1
Ullastrell	**51**	50	**0**	0	**0**	0	**0**	1	**3**	9
Vacarisses	**2**	2	**0**	1	**0**	0	**0**	0	**0**	0
Viladecavalls	**0**	1	**0**	0	**25**	22	**9**	0	**3**	7
Vallès Oriental	**124**	175	**198**	210	**78**	58	**316**	456	**40**	205
Aiguafreda	**0**	0	**0**	0	**0**	0	**0**	0	**0**	1
Ametlla del Vallès, l'	**0**	8	**0**	2	**5**	0	**24**	56	**1**	2
Bigues i Riells	**1**	14	**40**	10	**0**	8	**27**	31	**0**	5
Campins	**0**	0	**0**	0	**0**	0	**1**	7	**0**	4
Canovelles	**2**	1	**6**	18	**0**	1	**2**	13	**0**	3
Cànoves	**0**	1	**11**	8	**0**	0	**9**	12	**2**	9
Cardedeu	**0**	1	**0**	0	**0**	0	**3**	11	**0**	1
Castellcir	**0**	1	**13**	16	**0**	0	**10**	6	**0**	2
Castellterçol	**3**	4	**0**	0	**0**	0	**12**	7	**7**	10
Fogars de Montclús	**1**	1	**0**	0	**0**	0	**3**	2	**2**	10
Franqueses del Vallès, les	**3**	9	**3**	14	**6**	3	**37**	34	**4**	11
Garriga, la	**2**	1	**5**	0	**0**	0	**5**	8	**0**	2
Granera	**0**	0	**0**	0	**0**	1	**0**	0	**1**	1
Granollers	**9**	5	**1**	2	**7**	9	**5**	28	**1**	5
Gualba	**0**	1	**0**	0	**0**	0	**1**	1	**1**	9
Llagosta, la	**2**	3	**0**	0	**1**	1	**0**	0	**0**	0
Lliçà d'Amunt	**1**	4	**0**	18	**18**	1	**32**	45	**0**	4
Lliçà de Vall	**1**	3	**0**	0	**0**	0	**20**	19	**0**	3
Llinars del Vallès	**1**	3	**8**	10	**0**	0	**34**	11	**1**	6
Martorelles	**4**	26	**0**	10	**0**	7	**0**	0	**0**	1
Mollet del Vallès	**1**	4	**25**	0	**0**	1	**2**	20	**0**	8
Montmany-Figaró	**0**	0	**0**	0	**0**	0	**0**	1	**0**	1
Montmeló	**0**	2	**0**	0	**0**	0	**1**	6	**0**	3
Montornès del Vallès (4)	**0**	2	**0**	0	**0**	0	**2**	5	**2**	2
Montseny	**1**	1	**0**	0	**0**	0	**1**	1	**2**	8
Parets del Vallès	**1**	3	**0**	0	**0**	0	**4**	8	**0**	2
Roca del Vallès, la (4)	**1**	17	**28**	27	**1**	8	**26**	36	**2**	10
Sant Antoni de Vilamajor	**3**	3	**0**	4	**0**	0	**7**	3	**1**	6
Sant Celoni	**0**	0	**0**	0	**0**	0	**1**	1	**1**	13
Sant Esteve de Palautordera	**1**	1	**0**	1	**0**	0	**3**	4	**4**	14
Sant Feliu de Codines	**1**	2	**0**	1	**0**	0	**0**	2	**1**	2

(4) Vilanova del Vallès s'ha segregat de Montornès del Vallès i la Roca del Vallès.

2.04 Ramaderia. Nombre de caps de bestiar. (4/4).

Municipis	Aviram (en milers) gallines 1989	gallines 1982	pollastres i galls 1989	pollastres i galls 1982	d'altres 1989	d'altres 1982	Equins caballí 1989	caballí 1982	d'altres 1989	d'altres 1982
Sant Fost de Campsentelles	**5**	19	**16**	6	**0**	12	**1**	2	**1**	3
Sant Pere de Vilamajor	**73**	11	**15**	26	**12**	0	**3**	11	**1**	5
Sant Quirze Safaja	**0**	0	**0**	0	**0**	0	**0**	3	**1**	1
Santa Eulàlia de Ronçana	**5**	20	**26**	36	**19**	2	**3**	5	**1**	3
Santa Maria de Martorelles	**0**	0	**0**	0	**0**	0	**0**	1	**0**	1
Santa Maria de Palautordera	**0**	2	**0**	1	**0**	0	**31**	27	**1**	23
Tagamanent	**0**	0	**0**	0	**0**	0	**0**	0	**0**	1
Vallgorguina	**0**	1	**1**	0	**0**	4	**0**	17	**1**	9
Vallromanes	**1**	1	**0**	0	**0**	0	**5**	12	**0**	0
Vilalba Sasserra	**0**	0	**0**	0	**0**	0	**0**	0	**0**	1
Vilanova del Vallès (4)	**1**	0	**0**	0	**9**	0	**1**	0	**1**	0
Catalunya	**6012**	7769	**22688**	20614	**7904**	6793	**9235**	6652	**2061**	5760

(4) Vilanova del Vallès s'ha segregat de Montornès del Vallès i la Roca del Vallès.

Identificadors municipals.

Nom del municipi	Comarca	Pro-víncia	Nom del municipi	Comarca	Pro-víncia
Abella de la Conca	Pallars Jussà	L	Ametlla del Vallès, l'	Vallès Oriental	B
Abrera	Baix Llobregat	B	Amposta	Montsià	T
Àger	Noguera	L	Anglès	Selva	G
Agramunt	Urgell	L	Anglesola	Urgell	L
Aguilar de Segarra	Bages	B	Arbeca	Garrigues	L
Agullana	Alt Empordà	G	Arboç, l'	Baix Penedès	T
Aiguafreda	Vallès Oriental	B	Arbolí	Priorat	T
Aiguamúrcia	Alt Camp	T	Arbúcies	Selva	G
Aiguaviva	Gironès	G	Arenys de Mar	Maresme	B
Aitona	Segrià	L	Arenys de Munt	Maresme	B
Alamús, els	Segrià	L	Argelaguer	Garrotxa	G
Alàs i Cerc	Alt Urgell	L	Argençola	Anoia	B
Albagés, l'	Garrigues	L	Argentera, l'	Baix Camp	T
Albanyà	Alt Empordà	G	Argentona	Maresme	B
Albatàrrec	Segrià	L	Armentera, l'	Alt Empordà	G
Albesa	Noguera	L	Arnes	Terra Alta	T
Albi, l'	Garrigues	L	Arres	Val d'Aran	L
Albinyana	Baix Penedès	T	Arsèguel	Alt Urgell	L
Albiol, l'	Baix Camp	T	Artés	Bages	B
Albons	Baix Empordà	G	Artesa de Lleida	Segrià	L
Alcanar	Montsià	T	Artesa de Segre	Noguera	L
Alcanó	Segrià	L	Ascó	Ribera d'Ebre	T
Alcarràs	Segrià	L	Aspa	Segrià	L
Alcoletge	Segrià	L	Avellanes i Santa Linya, les	Noguera	L
Alcover	Alt Camp	T	Avià	Berguedà	B
Aldea, l'	Baix Ebre	T	Avinyó	Bages	B
Aldover	Baix Ebre	T	Avinyonet de Puigventós	Alt Empordà	G
Aleixar, l'	Baix Camp	T	Avinyonet del Penedès	Alt Penedès	B
Alella	Maresme	B	Badalona	Barcelonès	B
Alfara de Carles	Baix Ebre	T	Bagà	Berguedà	B
Alfarràs	Noguera	L	Baix Pallars	Pallars Sobirà	L
Alfés	Segrià	L	Balaguer	Noguera	L
Alforja	Baix Camp	T	Balsareny	Bages	B
Algerri	Noguera	L	Banyeres del Penedès	Baix Penedès	T
Alguaire	Segrià	L	Banyoles	Pla de l'Estany	G
Alins	Pallars Sobirà	L	Barbens	Pla d'Urgell	L
Alió	Alt Camp	T	Barberà de la Conca	Conca de Barberà	T
Almacelles	Segrià	L	Barberà del Vallès	Vallès Occidental	B
Almatret	Segrià	L	Barcelona	Barcelonès	B
Almenar	Segrià	L	Baronia de Rialb, la	Noguera	L
Almoster	Baix Camp	T	Barruera	Alta Ribagorça	L
Alòs de Balaguer	Noguera	L	Bàscara	Alt Empordà	G
Alp	Cerdanya	G	Bassella	Alt Urgell	L
Alpens	Osona	B	Batea	Terra Alta	T
Alpicat	Segrià	L	Bausen	Val d'Aran	L
Alt Àneu	Pallars Sobirà	L	Begues	Baix Llobregat	B
Altafulla	Tarragonès	T	Begur	Baix Empordà	G
Amer	Selva	G	Belianes	Urgell	L
Ametlla de Mar, l'	Baix Ebre	T	Bell-lloc d'Urgell	Pla d'Urgell	L

Identificadors municipals.

Nom del municipi	Comarca	Pro-víncia	Nom del municipi	Comarca	Pro-víncia
Bellaguarda	Garrigues	L	Cabra del Camp	Alt Camp	T
Bellcaire d'Empordà	Baix Empordà	G	Cabrera d'Igualada	Anoia	B
Bellcaire d'Urgell	Noguera	L	Cabrera de Mar	Maresme	B
Bellmunt d'Urgell	Noguera	L	Cabrils	Maresme	B
Bellmunt del Priorat	Priorat	T	Cadaqués	Alt Empordà	G
Bellprat	Anoia	B	Calaf	Anoia	B
Bellpuig	Urgell	L	Calafell	Baix Penedès	T
Bellvei	Baix Penedès	T	Calders	Bages	B
Bellver de Cerdanya	Cerdanya	L	Caldes d'Estrac	Maresme	B
Bellvís	Pla d'Urgell	L	Caldes de Malavella	Selva	G
Benavent de Segrià	Segrià	L	Caldes de Montbui	Vallès Occidental	B
Benifallet	Baix Ebre	T	Calella	Maresme	B
Benissanet	Ribera d'Ebre	T	Calldetenes	Osona	B
Berga	Berguedà	B	Callús	Bages	B
Besalú	Garrotxa	G	Calonge	Baix Empordà	G
Bescanó	Gironès	G	Calonge de Segarra	Anoia	B
Beuda	Garrotxa	G	Camarasa	Noguera	L
Bigues i Riells	Vallès Oriental	B	Camarles	Baix Ebre	T
Biosca	Segarra	L	Cambrils	Baix Camp	T
Bisbal d'Empordà, la	Baix Empordà	G	Camós	Pla de l'Estany	G
Bisbal de Falset, la	Priorat	T	Campdevànol	Ripollès	G
Bisbal del Penedès, la	Baix Penedès	T	Campelles	Ripollès	G
Biure	Alt Empordà	G	Campins	Vallès Oriental	B
Blancafort	Conca de Barberà	T	Campllong	Gironès	G
Blanes	Selva	G	Camprodon	Ripollès	G
Boadella d'Empordà	Alt Empordà	G	Canejan	Val d'Aran	L
Bolvir	Cerdanya	G	Canet d'Adri	Gironès	G
Bonastre	Tarragonès	T	Canet de Mar	Maresme	B
Bòrdes, es	Val d'Aran	L	Canovelles	Vallès Oriental	B
Bordils	Gironès	G	Cànoves i Samalús	Vallès Oriental	B
Borges Blanques, les	Garrigues	L	Cantallops	Alt Empordà	G
Borges del Camp, les	Baix Camp	T	Canyelles	Garraf	B
Borrassà	Alt Empordà	G	Capafonts	Baix Camp	T
Borredà	Berguedà	B	Capçanes	Priorat	T
Bossòst	Val d'Aran	L	Capellades	Anoia	B
Bot	Terra Alta	T	Capmany	Alt Empordà	G
Botarell	Baix Camp	T	Capolat	Berguedà	B
Bovera	Garrigues	L	Cardedeu	Vallès Oriental	B
Bràfim	Alt Camp	T	Cardona	Bages	B
Breda	Selva	G	Carme	Anoia	B
Bruc, el	Anoia	B	Caseres	Terra Alta	T
Brull, el	Osona	B	Cassà de la Selva	Gironès	G
Brunyola	Selva	G	Casserres	Berguedà	B
Cabacés	Priorat	T	Castell de l'Areny	Berguedà	B
Cabanabona	Noguera	L	Castell de Mur	Pallars Jussà	L
Cabanelles	Alt Empordà	G	Castell-Platja d'Aro	Baix Empordà	G
Cabanes	Alt Empordà	G	Castellar de la Ribera	Solsonès	L
Cabanyes, les	Alt Penedès	B	Castellar de N'Hug	Berguedà	B
Cabó	Alt Urgell	L	Castellar del Riu	Berguedà	B

Identificadors municipals.

Nom del municipi	Comarca	Pro-víncia	Nom del municipi	Comarca	Pro-víncia
Castellar del Vallès	Vallès Occidental	B	Corçà	Baix Empordà	G
Castellbell i el Vilar	Bages	B	Cornellà de Llobregat	Baix Llobregat	B
Castellbisbal	Vallès Occidental	B	Cornellà del Terri	Pla de l'Estany	G
Castellcir	Vallès Oriental	B	Cornudella de Montsant	Priorat	T
Castelldans	Garrigues	L	Creixell	Tarragonès	T
Castelldefels	Baix Llobregat	B	Crespià	Pla de l'Estany	G
Castellet i la Gornal	Garraf	B	Cruïlles, Monells i		
Castellfollit de la Roca	Garrotxa	G	Sant Sadurní de l'Heura	Baix Empordà	G
Castellfollit de Riubregós	Anoia	B	Cubelles	Garraf	B
Castellfollit del Boix	Bages	B	Cubells	Noguera	L
Castellgalí	Bages	B	Cunit	Baix Penedès	T
Castellnou de Bages	Bages	B	Darnius	Alt Empordà	G
Castellnou de Seana	Pla d'Urgell	L	Das	Cerdanya	G
Castelló d'Empúries	Alt Empordà	G	Deltebre	Baix Ebre	T
Castelló de Farfanya	Noguera	L	Dosrius	Maresme	B
Castellolí	Anoia	B	Duesaigües	Baix Camp	T
Castellserà	Urgell	L	Escala, l'	Alt Empordà	G
Castellterçol	Vallès Oriental	B	Esparreguera	Baix Llobregat	B
Castellvell del Camp	Baix Camp	T	Espinelves	Osona	G
Castellví de la Marca	Alt Penedès	B	Espluga Calba, l'	Garrigues	L
Castellví de Rosanes	Baix Llobregat	B	Espluga de Francolí, l'	Conca de Barberà	T
Catllar, el	Tarragonès	T	Esplugues de Llobregat	Barcelonès	B
Cava	Alt Urgell	L	Espolla	Alt Empordà	G
Cellera de Ter, la	Selva	G	Esponellà	Pla de l'Estany	G
Celrà	Gironès	G	Espot	Pallars Sobirà	L
Centelles	Osona	B	Espunyola, l'	Berguedà	B
Cercs	Berguedà	B	Estamariu	Alt Urgell	L
Cerdanyola del Vallès	Vallès Occidental	B	Estany, l'	Bages	B
Cervelló	Baix Llobregat	B	Estaràs	Segarra	L
Cervera	Segarra	L	Esterri d'Àneu	Pallars Sobirà	L
Cervià de les Garrigues	Garrigues	L	Esterri de Cardós	Pallars Sobirà	L
Cervià de Ter	Gironès	G	Falset	Priorat	T
Cistella	Alt Empordà	G	Far d'Empordà, el	Alt Empordà	G
Ciutadilla	Urgell	L	Farrera	Pallars Sobirà	L
Clariana de Cardener	Solsonès	L	Fatarella, la	Terra Alta	T
Cogul, el	Garrigues	L	Febró, la	Baix Camp	T
Colera	Alt Empordà	G	Fígols	Berguedà	B
Coll de Nargó	Alt Urgell	L	Fígols i Alinyà	Alt Urgell	L
Collbató	Baix Llobregat	B	Figuera, la	Priorat	T
Colldejou	Baix Camp	T	Figueres	Alt Empordà	G
Collsuspina	Osona	B	Figuerola del Camp	Alt Camp	T
Colomers	Baix Empordà	G	Flaçà	Gironès	G
Coma i la Pedra, la	Solsonès	L	Flix	Ribera d'Ebre	T
Conesa	Conca de Barberà	T	Floresta, la	Garrigues	L
Constantí	Tarragonès	T	Fogars de Montclús	Vallès Oriental	B
Copons	Anoia	B	Fogars de Tordera	Selva	B
Corbera d'Ebre	Terra Alta	T	Foixà	Baix Empordà	G
Corbera de Llobregat	Baix Llobregat	B	Folgueroles	Osona	B
Corbins	Segrià	L	Fondarella	Pla d'Urgell	L

Identificadors municipals.

Nom del municipi	Comarca	Pro-víncia	Nom del municipi	Comarca	Pro-víncia
Fonollosa	Bages	B	Guils de Cerdanya	Cerdanya	G
Font-rubí	Alt Penedès	B	Guimerà	Urgell	L
Fontanals de Cerdanya	Cerdanya	G	Guingueta d'Aneu, la	Pallars Sobirà	L
Fontanilles	Baix Empordà	G	Guissona	Segarra	L
Fontcoberta	Pla de l'Estany	G	Guixers	Solsonès	L
Foradada	Noguera	L	Gurb	Osona	B
Forallac	Baix Empordà	G	Horta de Sant Joan	Terra Alta	T
Forès	Conca de Barberà	T	Hospitalet de Llobregat, l'	Barcelonès	B
Fornells de la Selva	Gironès	G	Hostalets de Balenyà, els	Osona	B
Fortià	Alt Empordà	G	Hostalets de Pierola, els	Anoia	B
Franqueses del Vallès, les	Vallès Oriental	B	Hostalric	Selva	G
Freginals	Montsià	T	Igualada	Anoia	B
Fuliola, la	Urgell	L	Isona i Conca Dellà	Pallars Jussà	L
Fulleda	Garrigues	L	Isòvol	Cerdanya	G
Gaià	Bages	B	Ivars d'Urgell	Pla d'Urgell	L
Galera, la	Montsià	T	Ivars de Noguera	Noguera	L
Gallifa	Vallès Occidental	B	Ivorra	Segarra	L
Gandesa	Terra Alta	T	Jafre	Baix Empordà	G
Garcia	Ribera d'Ebre	T	Jonquera, la	Alt Empordà	G
Garidells, els	Tarragonès	T	Jorba	Anoia	B
Garriga, la	Vallès Oriental	B	Josa i Tuixén	Alt Urgell	L
Garrigàs	Alt Empordà	G	Juià	Gironès	G
Garrigoles	Baix Empordà	G	Juncosa	Garrigues	L
Garriguella	Alt Empordà	G	Juneda	Garrigues	L
Gavà	Baix Llobregat	B	Les	Val d'Aran	L
Gavet de la Conca	Pallars Jussà	L	Linyola	Pla d'Urgell	L
Gelida	Alt Penedès	B	Llacuna, la	Anoia	B
Ger	Cerdanya	G	Lladó	Alt Empordà	G
Ginestar	Ribera d'Ebre	T	Lladorre	Pallars Sobirà	L
Girona	Gironès	G	Lladurs	Solsonès	L
Gironella	Berguedà	B	Llagosta, la	Vallès Oriental	B
Gisclareny	Berguedà	B	Llagostera	Gironès	G
Godall	Montsià	T	Llambilles	Gironès	G
Golmés	Pla d'Urgell	L	Llanars	Ripollès	G
Gombrèn	Ripollès	G	Llançà	Alt Empordà	G
Gósol	Berguedà	L	Llardecans	Segrià	L
Granada, la	Alt Penedès	B	Llavorsí	Pallars Sobirà	L
Granadella, la	Garrigues	L	Lleida	Segrià	L
Granera	Vallès Oriental	B	Llers	Alt Empordà	G
Granja d'Escarp, la	Segrià	L	Lles	Cerdanya	L
Granollers	Vallès Oriental	B	Lliçà d'Amunt	Vallès Oriental	B
Granyanella	Segarra	L	Lliçà de Vall	Vallès Oriental	B
Granyena de les Garrigues	Garrigues	L	Llimiana	Pallars Jussà	L
Granyena de Segarra	Segarra	L	Llinars del Vallès	Vallès Oriental	B
Gratallops	Priorat	T	Llívia	Cerdanya	G
Gualba	Vallès Oriental	B	Lloar, el	Priorat	T
Gualta	Baix Empordà	G	Llobera	Solsonès	L
Guardiola de Berguedà	Berguedà	B	Llorac	Conca de Barberà	T
Guiamets, els	Priorat	T	Llorenç del Penedès	Baix Penedès	T

Identificadors municipals.

Nom del municipi	Comarca	Pro-víncia	Nom del municipi	Comarca	Pro-víncia
Lloret de Mar	Selva	G	Monistrol de Calders	Bages	B
Llosses, les	Ripollès	G	Monistrol de Montserrat	Bages	B
Lluçà	Osona	B	Mont-ral	Alt Camp	T
Maçanet de Cabrenys	Alt Empordà	G	Mont-ras	Baix Empordà	G
Maçanet de la Selva	Selva	G	Mont-roig del Camp	Baix Camp	T
Madremanya	Gironès	G	Montagut	Garrotxa	G
Maià de Montcal	Garrotxa	G	Montblanc	Conca de Barberà	T
Maials	Segrià	L	Montbrió del Camp	Baix Camp	T
Maldà	Urgell	L	Montcada i Reixac	Vallès Occidental	B
Malgrat de Mar	Maresme	B	Montclar	Berguedà	B
Malla	Osona	B	Montellà i Martinet	Cerdanya	L
Manlleu	Osona	B	Montesquiu	Ripollès	B
Manresa	Bages	B	Montferrer i Castellbó	Alt Urgell	L
Marçà	Priorat	T	Montferri	Alt Camp	T
Margalef	Priorat	T	Montgai	Noguera	L
Marganell	Bages	B	Montgat	Maresme	B
Martorell	Baix Llobregat	B	Montmajor	Berguedà	B
Martorelles	Vallès Oriental	B	Montmaneu	Anoia	B
Mas de Barberans	Montsià	T	Montmany-Figaró	Vallès Oriental	B
Masarac	Alt Empordà	G	Montmell,el	Baix Penedès	T
Masdenverge	Montsià	T	Montmeló	Vallès Oriental	B
Masies de Roda, les	Osona	B	Montoliu de Lleida	Segrià	L
Masies de Voltregà, les	Osona	B	Montoliu de Segarra	Segarra	L
Masllorenç	Alt Camp	T	Montornès de Segarra	Urgell	L
Masnou, el	Maresme	B	Montornès del Vallès	Vallès Oriental	B
Masó, la	Alt Camp	T	Montseny	Vallès Oriental	B
Maspujols	Baix Camp	T	Móra d'Ebre	Ribera d'Ebre	T
Masquefa	Anoia	B	Móra la Nova	Ribera d'Ebre	T
Masroig, el	Priorat	T	Morell, el	Tarragonès	T
Massalcoreig	Segrià	L	Morera de Montsant, la	Priorat	T
Massanes	Selva	G	Muntanyola	Osona	B
Massoteres	Segarra	L	Mura	Bages	B
Matadepera	Vallès Occidental	B	Nalec	Urgell	L
Mataró	Maresme	B	Naut Aran	Val d'Aran	L
Mediona	Alt Penedès	B	Navarcles	Bages	B
Menàrguens	Noguera	L	Navàs	Bages	B
Meranges	Cerdanya	G	Navata	Alt Empordà	G
Mieres	Garrotxa	G	Navès	Solsonès	L
Milà, el	Alt Camp	T	Nou de Berguedà, la	Berguedà	B
Miralcamp	Pla d'Urgell	L	Nou de Gaià, la	Tarragonès	T
Miravet	Ribera d'Ebre	T	Nulles	Alt Camp	T
Moià	Bages	B	Odèn	Solsonès	L
Molar, el	Priorat	T	Òdena	Anoia	B
Molins de Rei	Baix Llobregat	B	Ogassa	Ripollès	G
Mollerussa	Pla d'Urgell	L	Olèrdola	Alt Penedès	B
Mollet de Peralada	Alt Empordà	G	Olesa de Bonesvalls	Garraf	B
Mollet del Vallès	Vallès Oriental	B	Olesa de Montserrat	Baix Llobregat	B
Molló	Ripollès	G	Oliana	Alt Urgell	L
Molsosa, la	Anoia	L	Oliola	Noguera	L

Identificadors municipals.

Nom del municipi	Comarca	Pro-víncia	Nom del municipi	Comarca	Pro-víncia
Olius	Solsonès	L	Piles, les	Conca de Barberà	T
Olivella	Garraf	B	Pineda de Mar	Maresme	B
Olost	Osona	B	Pinell de Brai, el	Terra Alta	T
Olot	Garrotxa	G	Pinell de Solsonès	Solsonès	L
Oluges, les	Segarra	L	Pinós	Solsonès	L
Olvan	Berguedà	B	Pira	Conca de Barberà	T
Omellons, els	Garrigues	L	Pla de Santa Maria, el	Alt Camp	T
Omells de Na Gaia, els	Urgell	L	Pla del Penedès, el	Alt Penedès	B
Ordis	Alt Empordà	G	Planes d'Hostoles, les	Garrotxa	G
Organyà	Alt Urgell	L	Planoles	Ripollès	G
Orís	Osona	B	Plans de Sió, els	Segarra	L
Oristà	Osona	B	Poal, el	Pla d'Urgell	L
Orpí	Anoia	B	Pobla de Cérvoles, la	Garrigues	L
Òrrius	Maresme	B	Pobla de Claramunt, la	Anoia	B
Os de Balaguer	Noguera	L	Pobla de Lillet, la	Berguedà	B
Osor	Selva	G	Pobla de Mafumet, la	Tarragonès	T
Ossó de Sió	Urgell	L	Pobla de Massaluca, la	Terra Alta	T
Pacs del Penedès	Alt Penedès	B	Pobla de Montornès, la	Tarragonès	T
Palafolls	Maresme	B	Pobla de Segur, la	Pallars Jussà	L
Palafrugell	Baix Empordà	G	Poboleda	Priorat	T
Palamós	Baix Empordà	G	Polinyà	Vallès Occidental	B
Palau d'Anglesola, el	Pla d'Urgell	L	Pont d'Armentera, el	Alt Camp	T
Palau de Plegamans	Vallès Occidental	B	Pont de Bar, el	Alt Urgell	L
Palau de Santa Eulàlia	Alt Empordà	G	Pont de Molins	Alt Empordà	G
Palau-sator	Baix Empordà	G	Pont de Suert, el	Alta Ribagorça	L
Palau-saverdera	Alt Empordà	G	Pont de Vilomara i Rocafort, el	Bages	B
Pallaresos, els	Tarragonès	T	Pontons	Alt Penedès	B
Pallars Jussà	Pallars Jussà	L	Pontós	Alt Empordà	G
Pallejà	Baix Llobregat	B	Ponts	Noguera	L
Palma d'Ebre, la	Ribera d'Ebre	T	Porqueres	Pla de l'Estany	G
Palmerola	Ripollès	G	Porrera	Priorat	T
Palol de Revardit	Pla de l'Estany	G	Port de la Selva, el	Alt Empordà	G
Pals	Baix Empordà	G	Portbou	Alt Empordà	G
Papiol, el	Baix Llobregat	B	Portella, la	Noguera	L
Pardines	Ripollès	G	Pradell de la Teixeta	Priorat	T
Parets del Vallès	Vallès Oriental	B	Prades	Baix Camp	T
Parlavà	Baix Empordà	G	Prat de Comte	Terra Alta	T
Passanant	Conca de Barberà	T	Prat de Llobregat, el	Baix Llobregat	B
Pau	Alt Empordà	G	Pratdip	Baix Camp	T
Paüls	Baix Ebre	T	Prats de Lluçanès	Osona	B
Pedret i Marzà	Alt Empordà	G	Prats de Rei, els	Anoia	B
Penelles	Noguera	L	Prats i Sansor	Cerdanya	L
Pera, la	Baix Empordà	G	Preixana	Urgell	L
Perafita	Osona	B	Preixens	Noguera	L
Perafort	Tarragonès	T	Premià de Dalt	Maresme	B
Peralada	Alt Empordà	G	Premià de Mar	Maresme	B
Peramola	Alt Urgell	L	Preses, les	Garrotxa	G
Perelló, el	Baix Ebre	T	Prullans	Cerdanya	L
Piera	Anoia	B			

Identificadors municipals.

Nom del municipi	Comarca	Pro-víncia	Nom del municipi	Comarca	Pro-víncia
Puig-reig	Berguedà	B	Rupit i Pruit	Osona	B
Puigcerdà	Cerdanya	G	Sabadell	Vallès Occidental	B
Puigdàlber	Alt Penedès	B	Sagàs	Berguedà	B
Puiggròs	Garrigues	L	Salàs de Pallars	Pallars Jussà	L
Puigpelat	Alt Camp	T	Saldes	Berguedà	B
Puigverd d'Agramunt	Urgell	L	Sales de Llierca	Garrotxa	G
Puigverd de Lleida	Segrià	L	Sallent	Bages	B
Pujalt	Anoia	B	Salomó	Tarragonès	T
Quar, la	Berguedà	B	Salt	Gironès	G
Quart	Gironès	G	Sanaüja	Segarra	L
Queralbs	Ripollès	G	Sant Adrià de Besòs	Barcelonès	B
Querol	Alt Camp	T	Sant Agustí de Lluçanès	Osona	B
Rabós	Alt Empordà	G	Sant Andreu de la Barca	Baix Llobregat	B
Rajadell	Bages	B	Sant Andreu de Llavaneres	Maresme	B
Rasquera	Ribera d'Ebre	T	Sant Andreu Salou	Gironès	G
Regencós	Baix Empordà	G	Sant Aniol de Finestres	Garrotxa	G
Rellinars	Vallès Occidental	B	Sant Antoni de Vilamajor	Vallès Oriental	B
Renau	Tarragonès	T	Sant Bartomeu del Grau	Osona	B
Reus	Baix Camp	T	Sant Boi de Llobregat	Baix Llobregat	B
Rialp	Pallars Sobirà	L	Sant Boi de Lluçanès	Osona	B
Riba, la	Alt Camp	T	Sant Carles de la Ràpita	Montsià	T
Riba-roja d'Ebre	Ribera d'Ebre	T	Sant Cebrià de Vallalta	Maresme	B
Ribera d'Ondara	Segarra	L	Sant Celoni	Vallès Oriental	B
Ribera d'Urgellet	Alt Urgell	L	Sant Climent de Llobregat	Baix Llobregat	B
Ribes de Freser	Ripollès	G	Sant Climent Sescebes	Alt Empordà	G
Riells i Viabrea	Selva	G	Sant Cugat del Vallès	Vallès Occidental	B
Riera de Gaià, la	Tarragonès	T	Sant Cugat Sesgarrigues	Alt Penedès	B
Riner	Solsonès	L	Sant Esteve de la Sarga	Pallars Jussà	L
Ripoll	Ripollès	G	Sant Esteve de Palautordera	Vallès Oriental	B
Ripollet	Vallès Occidental	B	Sant Esteve Sesrovires	Baix Llobregat	B
Riudarenes	Selva	G	Sant Feliu de Buixalleu	Selva	G
Riudaura	Garrotxa	G	Sant Feliu de Codines	Vallès Oriental	B
Riudecanyes	Baix Camp	T	Sant Feliu de Guíxols	Baix Empordà	G
Riudecols	Baix Camp	T	Sant Feliu de Llobregat	Baix Llobregat	B
Riudellots de la Selva	Selva	G	Sant Feliu de Pallerols	Garrotxa	G
Riudoms	Baix Camp	T	Sant Feliu Sasserra	Bages	B
Riumors	Alt Empordà	G	Sant Ferriol	Garrotxa	G
Roca del Vallès, la	Vallès Oriental	B	Sant Fost de Campsentelles	Vallès Oriental	B
Rocafort de Queralt	Conca de Barberà	T	Sant Fruitós de Bages	Bages	B
Roda de Barà	Tarragonès	T	Sant Gregori	Gironès	G
Roda de Ter	Osona	B	Sant Guim de Freixenet	Segarra	L
Rodonyà	Alt Camp	T	Sant Guim de la Plana	Segarra	L
Roquetes	Baix Ebre	T	Sant Hilari Sacalm	Selva	G
Roses	Alt Empordà	G	Sant Hipòlit de Voltregà	Osona	B
Rosselló	Segrià	L	Sant Iscle de Vallalta	Maresme	B
Rourell, el	Alt Camp	T	Sant Jaume d'Enveja	Baix Ebre	T
Rubí	Vallès Occidental	B	Sant Jaume de Frontanyà	Berguedà	B
Rubió	Anoia	B	Sant Jaume de Llierca	Garrotxa	G
Rupià	Baix Empordà	G	Sant Jaume dels Domenys	Baix Penedès	T

Identificadors municipals.

Nom del municipi	Comarca	Pro-víncia	Nom del municipi	Comarca	Pro-víncia
Sant Joan de les Abadesses	Ripollès	G	Santa Coloma de Farners	Selva	G
Sant Joan de Mollet	Gironès	G	Santa Coloma de Gramenet	Barcelonès	B
Sant Joan de Vilatorrada	Bages	B	Santa Coloma de Queralt	Conca de Barberà	T
Sant Joan Despí	Baix Llobregat	B	Santa Cristina d'Aro	Baix Empordà	G
Sant Joan les Fonts	Garrotxa	G	Santa Eugènia de Berga	Osona	B
Sant Jordi Desvalls	Gironès	G	Santa Eulàlia de Riuprimer	Osona	B
Sant Julià de Ramis	Gironès	G	Santa Eulàlia de Ronçana	Vallès Oriental	B
Sant Julià de Vilatorta	Osona	B	Santa Fe del Penedès	Alt Penedès	B
Sant Julià del Llor i Bonmatí	Selva	G	Santa Llogaia d'Àlguema	Alt Empordà	G
Sant Just Desvern	Barcelonès	B	Santa Margarida de Montbui	Anoia	B
Sant Llorenç d'Hortons	Alt Penedès	B	Santa Margarida i els Monjos	Alt Penedès	B
Sant Llorenç de la Muga	Alt Empordà	G	Santa Maria d'Oló	Bages	B
Sant Llorenç de Morunys	Solsonès	L	Santa Maria de Besora	Ripollès	B
Sant Llorenç Savall	Vallès Occidental	B	Santa Maria de Corcó	Osona	B
Sant Martí d'Albars	Osona	B	Santa Maria de Martorelles	Vallès Oriental	B
Sant Martí de Centelles	Osona	B	Santa Maria de Merlès	Berguedà	B
Sant Martí de Llémena	Gironès	G	Santa Maria de Miralles	Anoia	B
Sant Martí de Riucorb	Urgell	L	Santa Maria de Palautordera	Vallès Oriental	B
Sant Martí de Tous	Anoia	B	Santa Oliva	Baix Penedès	T
Sant Martí Sarroca	Alt Penedès	B	Santa Pau	Garrotxa	G
Sant Martí Sesgueioles	Anoia	B	Santa Perpètua de Gaià	Conca de Barberà	T
Sant Martí Vell	Gironès	G	Santa Perpètua de Mogoda	Vallès Occidental	B
Sant Mateu de Bages	Bages	B	Santa Susanna	Maresme	B
Sant Miquel de Campmajor	Pla de l'Estany	G	Santpedor	Bages	B
Sant Miquel de Fluvià	Alt Empordà	G	Sarral	Conca de Barberà	T
Sant Mori	Alt Empordà	G	Sarrià de Ter	Gironès	G
Sant Pau de Seguries	Ripollès	G	Sarroca de Bellera	Pallars Jussà	L
Sant Pere de Ribes	Garraf	B	Sarroca de Lleida	Segrià	L
Sant Pere de Riudebitlles	Alt Penedès	B	Saus	Alt Empordà	G
Sant Pere de Torelló	Osona	B	Savallà del Comtat	Conca de Barberà	T
Sant Pere de Vilamajor	Vallès Oriental	B	Secuita, la	Tarragonès	T
Sant Pere Pescador	Alt Empordà	G	Selva de Mar, la	Alt Empordà	G
Sant Pere Sallavinera	Anoia	B	Selva del Camp, la	Baix Camp	T
Sant Pol de Mar	Maresme	B	Senan	Conca de Barberà	T
Sant Quintí de Mediona	Alt Penedès	B	Sénia, la	Montsià	T
Sant Quirze de Besora	Ripollès	B	Senterada	Pallars Jussà	L
Sant Quirze del Vallès	Vallès Occidental	B	Sentiu de Sió, la	Noguera	L
Sant Quirze Safaja	Vallès Oriental	B	Sentmenat	Vallès Occidental	B
Sant Ramon	Segarra	L	Serinyà	Pla de l'Estany	G
Sant Sadurní d'Anoia	Alt Penedès	B	Seròs	Segrià	L
Sant Sadurní d'Osormort	Osona	B	Serra de Daró	Baix Empordà	G
Sant Salvador de Guardiola	Bages	B	Setcases	Ripollès	G
Sant Vicenç de Castellet	Bages	B	Seu d'Urgell, la	Alt Urgell	L
Sant Vicenç de Montalt	Maresme	B	Seva	Osona	B
Sant Vicenç de Torelló	Osona	B	Sidamon	Pla d'Urgell	L
Sant Vicenç dels Horts	Baix Llobregat	B	Sils	Selva	G
Santa Bàrbara	Montsià	T	Sitges	Garraf	B
Santa Cecília de Voltregà	Osona	B	Siurana	Alt Empordà	G
Santa Coloma de Cervelló	Baix Llobregat	B	Sobremunt	Osona	B

Identificadors municipals.

Nom del municipi	Comarca	Pro-víncia	Nom del municipi	Comarca	Pro-víncia
Soleràs, el	Garrigues	L	Torrelameu	Noguera	L
Solivella	Conca de Barberà	T	Torrelavit	Alt Penedès	B
Solsona	Solsonès	L	Torrelles de Foix	Alt Penedès	B
Sora	Osona	B	Torrelles de Llobregat	Baix Llobregat	B
Soriguera	Pallars Sobirà	L	Torrent	Baix Empordà	G
Sort	Pallars Sobirà	L	Torres de Segre	Segrià	L
Soses	Segrià	L	Torroella de Fluvià	Alt Empordà	G
Subirats	Alt Penedès	B	Torroella de Montgrí	Baix Empordà	G
Sudanell	Segrià	L	Torroja del Priorat	Priorat	T
Sunyer	Segrià	L	Tortellà	Garrotxa	G
Súria	Bages	B	Tortosa	Baix Ebre	T
Susqueda	Selva	G	Toses	Ripollès	G
Tagamanent	Vallès Oriental	B	Tossa de Mar	Selva	G
Talamanca	Bages	B	Tremp	Pallars Jussà	L
Talarn	Pallars Jussà	L	Ullà	Baix Empordà	G
Talavera	Segarra	L	Ullastrell	Vallès Occidental	B
Tallada d'Empordà, la	Baix Empordà	G	Ullastret	Baix Empordà	G
Taradell	Osona	B	Ulldecona	Montsià	T
Tarragona	Tarragonès	T	Ulldemolins	Priorat	T
Tàrrega	Urgell	L	Ultramort	Baix Empordà	G
Tarrés	Garrigues	L	Urús	Cerdanya	G
Tarroja de Segarra	Segarra	L	Vacarisses	Vallès Occidental	B
Tavèrnoles	Osona	B	Vajol, la	Alt Empordà	G
Tavertet	Osona	B	Vall d'en Bas, la	Garrotxa	G
Teià	Maresme	B	Vall de Bianya, la	Garrotxa	G
Térmens	Noguera	L	Vall de Cardós	Pallars Sobirà	L
Terrades	Alt Empordà	G	Vall-llobrega	Baix Empordà	G
Terrassa	Vallès Occidental	B	Vallbona d'Anoia	Anoia	B
Tiana	Maresme	B	Vallbona de les Monges	Urgell	L
Tírvia	Pallars Sobirà	L	Vallcebre	Berguedà	B
Tiurana	Noguera	L	Vallclara	Conca de Barberà	T
Tivenys	Baix Ebre	T	Vallfogona de Balaguer	Noguera	L
Tivissa	Ribera d'Ebre	T	Vallfogona de Ripollès	Ripollès	G
Tona	Osona	B	Vallfogona de Riucorb	Segarra	T
Torà	Segarra	L	Vallgorguina	Vallès Oriental	B
Tordera	Maresme	B	Vallirana	Baix Llobregat	B
Torelló	Osona	B	Vallmoll	Alt Camp	T
Torms, els	Garrigues	L	Vallromanes	Vallès Oriental	B
Tornabous	Urgell	L	Valls	Alt Camp	T
Torre de Cabdella, la	Pallars Jussà	L	Valls d'Aguilar, les	Alt Urgell	L
Torre de Claramunt, la	Anoia	B	Valls del Valira, les	Alt Urgell	L
Torre de Fontaubella, la	Priorat	T	Vandellòs	Baix Camp	T
Torre de l'Espanyol, la	Ribera d'Ebre	T	Vansa i Fórnols, la	Alt Urgell	L
Torre-serona	Segrià	L	Veciana	Anoia	B
Torrebesses	Segrià	L	Vendrell, el	Baix Penedès	T
Torredembarra	Tarragonès	T	Ventalló	Alt Empordà	G
Torrefarrera	Segrià	L	Verdú	Urgell	L
Torreflor	Segarra	L	Verges	Baix Empordà	G
Torregrossa	Pla d'Urgell	L	Vespella	Tarragonès	T

Identificadors municipals.

Nom del municipi	Comarca	Pro-víncia	Nom del municipi	Comarca	Pro-víncia
Vic	Osona	B	Vilamòs	Val d'Aran	L
Vidrà	Ripollès	G	Vilanant	Alt Empordà	G
Vidreres	Selva	G	Vilanova d'Escornalbou	Baix Camp	T
Vielha e Mijaran	Val d'Aran	L	Vilanova de Bellpuig	Pla d'Urgell	L
Vila-rodona	Alt Camp	T	Vilanova de l'Aguda	Noguera	L
Vila-sacra	Alt Empordà	G	Vilanova de la Barca	Segrià	L
Vila-sana	Pla d'Urgell	L	Vilanova de Meià	Noguera	L
Vila-seca i Salou	Tarragonès	T	Vilanova de Prades	Conca de Barberà	T
Vilabella	Alt Camp	T	Vilanova de Sau	Osona	B
Vilabertran	Alt Empordà	G	Vilanova de Segrià	Segrià	L
Vilablareix	Gironès	G	Vilanova del Camí	Anoia	B
Vilada	Berguedà	B	Vilanova del Vallès	Vallès Oriental	B
Viladamat	Alt Empordà	G	Vilanova i la Geltrú	Garraf	B
Viladasens	Gironès	G	Vilaplana	Baix Camp	T
Viladecans	Baix Llobregat	B	Vilassar de Dalt	Maresme	B
Viladecavalls	Vallès Occidental	B	Vilassar de Mar	Maresme	B
Vilademuls	Pla de l'Estany	G	Vilaür	Alt Empordà	G
Viladrau	Osona	G	Vilaverd	Conca de Barberà	T
Vilafant	Alt Empordà	G	Vilella Alta, la	Priorat	T
Vilafranca del Penedès	Alt Penedès	B	Vilella Baixa, la	Priorat	T
Vilagrassa	Urgell	L	Vilobí d'Onyar	Selva	G
Vilajuïga	Alt Empordà	G	Vilobí del Penedès	Alt Penedès	B
Vilalba dels Arcs	Terra Alta	T	Vilopriu	Baix Empordà	G
Vilalba Sasserra	Vallès Oriental	B	Vilosell, el	Garrigues	L
Vilaller	Alta Ribagorça	L	Vimbodí	Conca de Barberà	T
Vilallonga de Ter	Ripollès	G	Vinaixa	Garrigues	L
Vilallonga del Camp	Tarragonès	T	Vinebre	Ribera d'Ebre	T
Vilamacolum	Alt Empordà	G	Vinyols i els Arcs	Baix Camp	T
Vilamalla	Alt Empordà	G	Viver i Serrateix	Berguedà	B
Vilamaniscle	Alt Empordà	G	Xerta	Baix Ebre	T