Estadística Econòmica

Cens agrari 1999
Monografies comarcals:
6. Comarques Centrals

Anoia
Bages
Berguedà
Osona
Solsonès

Generalitat de Catalunya
Institut d'Estadística de Catalunya

© Generalitat de Catalunya
Institut d'Estadística de Catalunya (Idescat)
Via Laietana, 58
08003 Barcelona
http://www.idescat.es
a/e: idescat@idescat.es
1a. edició: Barcelona, novembre 2002
Dipòsit legal: B-49.437-2002

PAPER ECOLÒGIC

Presentació

L'Institut d'Estadística de Catalunya (Idescat) ha realitzat el Cens agrari corresponent a l'any 1999. Aquest Cens s'ha dut a terme a tots els països de la Unió Europea per tal de tenir informació actualitzada i comparable dels seus estats membres amb la finalitat de ser utilitzada com a element bàsic a l'hora de dissenyar la política agrària comuna. L'Idescat ha elaborat íntegrament aquest Cens a Catalunya mitjançant un conveni de col·laboració amb l'INE, responsable de fer-ne l'execució per al conjunt de l'Estat. D'aquesta manera es dóna continuïtat a les sèries estadístiques relatives a les característiques bàsiques de les explotacions agràries de Catalunya a partir de l'anterior Cens agrari de 1989 i les posteriors enquestes d'estructura de les explotacions agràries dels anys 1993, 1995 i 1997 dutes a terme per l'Idescat.

En el procés d'elaboració del Cens agrari, l'Idescat ha comptat amb la col·laboració del Departament d'Agricultura, Ramaderia i Pesca, que ha proporcionat el suport de la seva xarxa territorial d'oficines per tal de realitzar la recollida de dades. L'Idescat també ha tingut el suport dels ajuntaments de Catalunya, que han facilitat locals per a la realització de les entrevistes als titulars de les explotacions agràries. Els resultats que es presenten responen a l'explotació de les dades oficials. Aquests resultats desagregats per municipis i comarques estan disponibles al web de l'Idescat www.idescat.es.

L'Institut d'Estadística de Catalunya ha publicat ja els tres volums en els quals es recopilen sistemàticament les dades del Cens. La sèrie de publicacions es completa ara amb la corresponent a les monografies comarcals, agrupades segons la divisió del Pla territorial general de Catalunya. Aquestes monografies recopilen per a cada comarca les dades bàsiques del Cens pel que fa a aprofitament de la terra, ramaderia, maquinària, mà d'obra, marge brut i orientació tecnicoeconòmica, així com l'estructura del sector agrari a la comarca.

Finalment vull expressar el meu agraïment als organismes que han prestat el seu suport per a l'elaboració d'aquesta estadística, així com als titulars de les explotacions agràries que han col·laborat amb la seva resposta als qüestionaris, i a totes les persones que han fet possible l'elaboració del Cens agrari de 1999.

Barcelona, octubre del 2002

Jordi Oliveres i Prats
Director de l'Institut d'Estadística de Catalunya

Índex

Presentació 3

Notes metodològiques 7
1. Objectius 7
2. Àmbits d'aplicació 7
3. Conceptes i definicions 7
4. Notes explicatives 18
5. Abast de les dades 20
6. Classificació de les explotacions segons la seva orientació tecnicoeconòmica 20

1. Estructura del sector agrari a la comarca de l'Anoia
Localització de la comarca i els municipis 24
Dades bàsiques de l'Anoia 26
Gràfics 28
Municipis de l'Anoia. Principals variables i indicadors 30
Taules
1.01 Nombre d'explotacions i superfície censada segons les principals classificacions 32
1.02 Nombre d'explotacions segons marge brut i orientació tecnicoeconòmica 34
1.03 Superfície agrícola utilitzada (SAU) segons marge brut i orientació tecnicoeconòmica 37
1.04 Marge brut de les explotacions segons marge brut i orientació tecnicoeconòmica 40
1.05 Característiques principals de les explotacions segons el marge brut 43

2. Estructura del sector agrari a la comarca del Bages
Localització de la comarca i els municipis 50
Dades bàsiques del Bages 52
Gràfics 54
Municipis del Bages. Principals variables i indicadors 56
Taules
2.01 Nombre d'explotacions i superfície censada segons les principals classificacions 58
2.02 Nombre d'explotacions segons marge brut i orientació tecnicoeconòmica 60
2.03 Superfície agrícola utilitzada (SAU) segons marge brut i orientació tecnicoeconòmica 63
2.04 Marge brut de les explotacions segons marge brut i orientació tecnicoeconòmica 66
2.05 Característiques principals de les explotacions segons el marge brut 69

3. Estructura del sector agrari a la comarca del Berguedà
Localització de la comarca i els municipis 76
Dades bàsiques del Berguedà 78
Gràfics 80
Municipis del Berguedà. Principals variables i indicadors 82
Taules
3.01 Nombre d'explotacions i superfície censada segons les principals classificacions 84
3.02 Nombre d'explotacions segons marge brut i orientació tecnicoeconòmica 86
3.03 Superfície agrícola utilitzada (SAU) segons marge brut i orientació tecnicoeconòmica 89
3.04 Marge brut de les explotacions segons marge brut i orientació tecnicoeconòmica 92
3.05 Característiques principals de les explotacions segons el marge brut 95

4. Estructura del sector agrari a la comarca d'Osona
Localització de la comarca i els municipis 102
Dades bàsiques d'Osona 104
Gràfics 106
Municipis d'Osona. Principals variables i indicadors 108
Taules
4.01 Nombre d'explotacions i superfície censada segons les principals classificacions 112
4.02 Nombre d'explotacions segons marge brut i orientació tecnicoeconòmica 114
4.03 Superfície agrícola utilitzada (SAU) segons marge brut i orientació tecnicoeconòmica 117
4.04 Marge brut de les explotacions segons marge brut i orientació tecnicoeconòmica 120
4.05 Característiques principals de les explotacions segons el marge brut 123

5. Estructura del sector agrari a la comarca del Solsonès
Localització de la comarca i els municipis 130
Dades bàsiques del Solsonès 132
Gràfics 134
Municipis del Solsonès. Principals variables i indicadors 136
Taules
5.01 Nombre d'explotacions i superfície censada segons les principals classificacions 138
5.02 Nombre d'explotacions segons marge brut i orientació tecnicoeconòmica 140
5.03 Superfície agrícola utilitzada (SAU) segons marge brut i orientació tecnicoeconòmica 143
5.04 Marge brut de les explotacions segons marge brut i orientació tecnicoeconòmica 146
5.05 Característiques principals de les explotacions segons el marge brut 149

Notes metodològiques

El Cens agrari és una operació estadística periòdica a gran escala, patrocinada per l'Estat per a la recollida, l'elaboració i la publicació d'informació, en gran part quantitativa, de l'estructura del sector agrari. S'utilitza l'explotació agrària com a unitat elemental d'informació.

A Catalunya, el Cens agrari de 1999 l'ha dut a terme l'Institut d'Estadística de Catalunya (Idescat) del Departament d'Economia i Finances de la Generalitat de Catalunya amb la col·laboració del Departament d'Agricultura, Ramaderia i Pesca de la Generalitat de Catalunya (DARP), gràcies a la signatura d'un conveni amb l'Instituto Nacional de Estadística (INE).

1. Objectius

El Cens agrari 1999 té com a objectius fonamentals els següents:

Avaluar la situació del sector agrari espanyol i seguir la seva evolució estructural, així com obtenir resultats comparables entre tots els estats membres de la Unió Europea.

Obtenir un marc o directori d'explotacions agràries que serveixi per a l'elaboració de dissenys mostrals d'enquestes agràries sectorials.

Acomplir amb la normativa legal fixada per la Unió Europea en els diferents reglaments del Consell, així com atendre els requeriments estadístics nacionals i altres sol·licituds internacionals d'informació estadística respecte del sector agrari.

El nou Cens agrari, manté, en línies generals, l'esquema de l'últim cens, cosa que permet un millor estudi de l'evolució de l'agricultura i la comparabilitat de les sèries.

2. Àmbits d'aplicació

Àmbit geogràfic: la investigació s'estén a tot el territori de l'Estat que comprèn les cinquanta províncies peninsulars i insulars, Ceuta i Melilla.

Àmbit temporal: la informació censal es refereix a l'any de posada en cultiu corresponent a la collita de 1999, és a dir, la campanya agrícola compresa entre l'1 d'octubre de 1998 i el 30 de setembre de 1999, tret de la ramaderia i la maquinària de propietat exclusiva de l'explotació, per a les quals la data de referència és el dia de l'entrevista.

Àmbit poblacional: la població investigada en el Cens agrari comprèn les explotacions agràries existents en el territori de l'Estat, el 30 de setembre de 1999, sigui quina sigui la persona física o jurídica que actuï com a titular i la destinació que es doni a la producció agrària.

Període de recollida de les dades: el període de recollida de la informació comença l'1 d'octubre i acaba el 31 de desembre de 1999.

3. Conceptes i definicions

Explotació agrària
Unitat de caràcter agrari (conjunt de terres i/o bestiar), sota una gestió única, situada en un emplaçament geogràfic determinat, i que utilitza els mateixos mitjans de producció (maquinària i mà d'obra).

Casos especials:

Es considera com una sola explotació sempre que hi hagi una gestió única:

Una explotació que hagi estat repartida a nom de diverses persones per raons fiscals o altres.

Dues o més explotacions que constituïen anteriorment explotacions independents i que s'hagin integrat sota la direcció d'un sol titular.

Finques o parcel·les situades en diferents termes municipals pròxims, que exploti un mateix titular, amb els mateixos mitjans de producció.

Se censaran, en l'explotació que correspongui, les terres utilitzades anteriorment amb finalitats agràries i que, continuant amb vocació agrària, no han estat explotades durant el període de referència censal. Així mateix, s'hi recolliran les terres no llaurades fins i tot en el cas que el seu únic aprofitament sigui la caça (vedat de caça). També se censaran les explotacions exclusivament forestals.

S'inclouen també les explotacions ramaderes, les explotacions agrícoles d'instituts d'investigació, comunitats religioses, escoles, etc.

Se censaran les explotacions on, encara que no es dugui a terme activitat agrícola o ramadera, es rebi subvenció de la Unió Europea.

Se censaran igualment les muntanyes i pastures comunals d'ajuntaments i comunitats de veïns.

No es consideren explotacions agràries:

Els picadors, les quadres i els terrenys utilitzats per a l'exercici dels cavalls de curses.

Les gosseres.

Els comerços d'animals, escorxadors i altres (sense cria).

Les explotacions d'animals de tir o treball, si la unitat no es dedica a la seva cria.

Els parcs zoològics, les almàixeres d'animals per a la pelleteria i la repoblació cinegètica i d'espècies com gossos, gats, aus ornamentals, etc.

Els terrenys parcel·lats que en el dia de l'entrevista estiguin urbanitzats o s'hi estiguin iniciant treballs d'urbanització.

Les empreses de serveis agraris.

Explotació agrària amb terres
Es considera explotació agrària amb terres aquella on la superfície total, en una o diverses parcel·les encara que no siguin contigües, sigui igual o superior a 0,1 ha.

S'inclouen, també, les explotacions que sols tenen xampinyó o altres bolets o fongs encara que la seva superfície no arribi a 0,1 ha.

Explotació agrària sense terres
S'entén per explotació agrària sense terres aquella que amb menys de 0,1 ha posseeix en total un o més caps de ramat boví; dos o més caps entre ramat cavallí, mular o asiní; sis o més caps entre ramat oví o cabrum; dos o més caps de ramat porcí; cinquanta o més aus entre gallines, galls dindi, ànecs, oques, pintades, coloms, guatlles, faisans i perdius criades en captivitat; trenta o més conilles mares; deu o més ruscos. Aquest ramat pot trobar-se en zones rurals o urbanes.

Adscripció de l'explotació
Una explotació agrària es considera, a efectes censals, situada en el municipi on es troba la major part de les terres o, en cas de dubte, on radiqui l'edifici únic o principal de l'explotació.

Les explotacions agràries sense terres es consideren adscrites al municipi en què el titular tingui declarat el seu bestiar o, a falta de declaració, en el municipi on radiquin les instal·lacions ramaderes.

Titular de l'explotació
Es designa com a titular de l'explotació la persona física o jurídica que, actuant amb llibertat i autonomia, assumeix el risc econòmic d'una explotació agrària, és a dir, assumeix la responsabilitat de la marxa econòmica o financera i el risc dels resultats de l'explotació. L'explotació la pot dirigir el titular mateix o una altra persona, i és independent del règim de tinença de la terra (en propietat, en arrendament, en parceria, etc).

Personalitat jurídica del titular
Les diferents categories de personalitat o de condició jurídica que es consideren són les següents:

Persona física. El titular es considera persona física quan és una persona individual o un grup de persones individuals (germans, cohereus, etc.) que exploten en comú un proindivís o una altra agrupació de terres o bestiar, sense haver formalitzat legalment una societat o agrupació. Quan en una explotació dues o més persones individuals comparteixen la titularitat, a efectes d'identificació només se'n fa constar una d'acord amb els següents criteris de preferència:

1. La persona que dirigeixi l'explotació o tingui una major participació en la gestió.
2. La persona que tingui una major participació en les responsabilitats financeres o econòmiques.
3. La més gran d'edat.

Persona jurídica. Són persones jurídiques les corporacions, associacions i fundacions d'interès públic reconegudes per la llei i les associacions d'interès particular (privades), siguin civils, mercantils o industrials, a les quals la llei concedeix personalitat pròpia, independentment de la de cada un dels seus associats.

A efectes censals es tenen en compte les següents:

Societat mercantil: Es considera com a tal aquella agrupació de persones, el contracte de societat de les quals està documentat en escriptura pública i aquesta escriptura està inscrita en el Registre Mercantil. Les societats es classifiquen en societat anònima, de responsabilitat limitada, col·lectiva i comanditària.

Entitat pública: En aquest cas la titularitat correspon a alguna de les diferents administracions públiques (central, autonòmica o local).

Cooperativa de producció: És una agrupació que, sotmetent-se als principis i disposicions de la Llei general de cooperatives i a les seves normes de desenvolupament, es dedica a l'obtenció de productes agraris en règim d'empresa en comú.

Societat agrària de transformació (SAT): És una societat civil de finalitat econòmica social per a la producció, transformació i comercialització de productes agrícoles, ramaders o forestals, degudament inscrita en el registre corresponent.

Un altra condició jurídica: S'inclou en aquest apartat qualsevol altra persona jurídica no classificada en els apartats anteriors: comunitat de béns (CB), societat civil (SC o SCP), o comunitat religiosa que tinguin al seu càrrec una explotació agrària.

Cap de l'explotació
És la persona responsable de la gestió corrent i quotidiana de l'explotació agrària. El cap de l'explotació coincideix generalment amb el titular. En cas de no coincidir, s'especifica si és un membre de la família del titular o una altra persona assalariada. Cada explotació, física o jurídica, té un únic cap d'explotació.

Règim de tinença de la terra
És la forma jurídica sota la qual actua el titular en les explotacions agràries amb terres. Una mateixa explotació pot estar constituïda per terres sota diferents formes de tinença:

Terres en propietat. Són aquelles sobre les quals el titular té dret de propietat, amb títol escrit o sense

i les que han estat explotades pacíficament i ininterrompudament pel titular com a mínim durant trenta anys, sense pagament de renda. També s'inclouen en aquest grup les terres en usdefruit.

No s'inclouen en aquest grup ni en l'explotació les terres propietat del titular cedides a tercers. En les explotacions on el titular és una comunitat municipal o veïnal, no formen part d'aquesta les terres que, en la campanya de referència, han estat donades en sorts o en arrendament.

Terres en arrendament. Una terra es porta en arrendament si el titular gaudeix dels aprofitaments d'aquesta mitjançant el pagament d'un cànon o renda, independentment dels resultats de l'explotació, ja sigui en metàl·lic, en espècie o en totes dues coses alhora.

Terres en parceria. Són aquelles terres propietat d'una tercera persona, cedides temporalment al parcer a canvi del pagament d'un tant per cent del producte obtingut o el seu equivalent en efectiu. La quantia del pagament depèn de les condicions locals, el tipus d'empresa i l'aportació del propietari.

Terres sota altres règims de tinença. S'inclouen en aquest apartat les terres no incloses en cap dels règims anteriors: les explotades per cessió gratuïta, en fideïcomís, en litigi, en precari, en censos, en emprius, en règim comunal donades en sorts o arrendament.

Superfície regada de l'explotació
És la superfície de totes les parcel·les que, durant l'any censal, ha estat efectivament regada almenys un cop. Segons el mètode de regatge, es classifica en:

Reg per aspersió: Les plantes reben l'aigua en forma de pluja artificial.

Reg localitzat: Es condueix l'aigua en el sòl mitjançant emissors localitzats, controlant per a cada planta la quantitat d'aigua subministrada (degoteig, microaspersió, exsudació, etc.).

Reg per gravetat: L'aigua s'aplica sobre la parcel·la fent que s'escorri o circuli per sobre (a peu, a manta, etc.).

Reg per altres mètodes: Qualsevol altre mètode diferent dels considerats en els tres apartats anteriors.

Parcel·la
Es considera parcel·la o vedat rodó tota l'extensió de terra que està sota un sol límit, és a dir, vorejada de terreny, edificis o aigües que no pertanyin a l'explotació.

Superfície total
La superfície total de l'explotació està constituïda per la superfície de totes les parcel·les que la integren, independentment de quin sigui el règim de tinença. S'exclouen les superfícies propietat del titular però cedides a terceres persones.

Superfície agrícola utilitzada (SAU)
És el conjunt de la superfície de les terres llaurades i les terres per a pastures permanents. Les terres llaurades comprenen els conreus herbacis, els guarets, les hortes familiars i les terres dedicades a conreus llenyosos.

Terres de secà i de regadiu
Les terres llaurades i les terres per a pastures permanents es classifiquen, al seu torn, en terres de secà i de regadiu, d'acord amb les definicions següents:

Terres de secà. Són les que, durant el període de referència del Cens, no han rebut més aigua que la de la pluja.

Terres de regadiu. Les que, durant el període de referència del Cens, han rebut aigua per mitjà d'un

procediment establert per l'home, sense tenir en compte la durada o la quantitat dels regs, fins i tot si van ser de forma eventual.

Els guarets s'han inclòs, en tots els casos, en els conreus herbacis de secà, mentre que les hortes familiars s'han inclòs en els conreus herbacis de regadiu.

Aprofitament de la terra

La superfície total de cada explotació agrària amb terres es classifica en tres grans grups, segons el seu aprofitament: terres llaurades, terres per a pastures permanents i altres terres. Les terres corresponents als dos primers grups es poden classificar també en terres de secà i de regadiu.

En tots aquests grups s'inclouen tant la superfície de conreu pur com la part proporcional en cas de conreus associats i el conreu principal en cas de conreus successius.

Conreus associats. Són conreus que coexisteixen intercalats sobre una mateixa parcel·la o terreny de cultiu en el curs de la campanya agrícola, durant tot o part del cicle vegetatiu i els productes dels quals es recullen per separat. En aquests conreus la superfície s'assigna proporcionalment a l'ús del sòl, per a cadascun dels conreus que formen l'associació.

No es considera conreu associat la barreja de cereals o conreus mixtos, els productes dels quals no es recullen per separat i que es consideren com a conreu únic.

Conreus successius. Són els que se succeeixen en una mateixa superfície en el decurs de la campanya agrícola i es recullen per separat. En aquests conreus la superfície total s'adjudica al conreu principal, considerant com a tal el de major valor de producció i, si no hi ha diferència sensible, aquell que hagi ocupat el sòl la major part del temps.

Terres llaurades

Són les terres que reben assistència cultural sigui quin sigui el seu aprofitament i la data en què s'hagi fet dins de l'any agrícola. Aquesta assistència cultural és la que s'efectua amb aixada, arada, rascle, etc. No entren dins d'aquesta categoria les tasques d'estendre adob, passar rodet, etc., practicades a les prades permanents. Es consideren els següents tipus de conreus en les terres llaurades:

Conreus herbacis. Són plantes la part aèria de les quals té consistència herbàcia. En aquest epígraf s'inclouen també les superfícies ocupades per guarets i hortes familiars.

Cereals per a gra: Són aquells cereals la destinació principal dels quals és el consum humà o animal del gra format i sec. També s'inclouen les barreges de cereals com, per exemple, el mestall (barreja de blat i sègol). Se n'exclouen els cereals recol·lectats per a consum en verd, ja que aquests tenen la consideració de conreus farratgers. S'inclouen els dedicats a la producció de llavor.

Lleguminoses per a gra: S'inclouen aquelles lleguminoses la destinació principal de les quals és el consum humà o animal del gra format i sec. Si s'escurça el cicle vegetatiu per fer un aprofitament en verd, aquestes lleguminoses es registren en el grup de les hortalisses quan es tracti de consum humà, o en conreus farratgers, si la destinació fos el consum animal. S'hi inclouen les dedicades a la producció de llavor.

Patata: S'inclouen les patates conreades en terrenys de conreu i en conreu hortícola. S'hi inclouen també les superfícies dedicades a la producció de patates de sembra.

Conreus industrials: Són conreus herbacis el producte dels quals necessita, perquè se'n faci un ús final, un procés industrial previ. Dins d'aquests s'inclouen les llavors de plantes oleaginoses com gira-sol, safrà bord, colza, soia, cacauet i altres.

Conreus farratgers: Són conreus la destinació exclusiva dels quals és l'alimentació ramadera, que es poden consumir en verd o sotmesos a algun procés de conservació com ensitjat o fenificat. Se n'exclouen els dedicats a la producció de llavor. Els altres farratges verds anuals comprenen: gramínies, cols, carbasses i cards farratgers, entre altres. I els farratges verds plurianuals: trèvol, trepadella, sulla, prades polifítiques.

Hortalisses: Espècies destinades al consum humà que tenen un caràcter hortícola, com poden ser tomàquets, melons, pèsols verds, mongetes verdes, faves verdes, maduixes, espàrrecs, blat de moro dolç, etc. Se n'exclou la patata. Es distingeixen les superfícies conreades en terreny de conreu, en conreu hortícola i en hivernacle.

Flors i plantes ornamentals: Cal distingir-ne dues formes de conreu: a l'aire lliure i/o amb protecció baixa, i en hivernacle.

Llavors i plàntules destinades a la venda: Se n'exclouen els cereals, lleguminoses per a gra, patates de sembra i plantes oleaginoses, les quals s'han d'incloure en els apartats dels conreus corresponents. Les llavors i plàntules per a les necessitats pròpies de l'explotació s'inclouen també en els epígrafs dels conreus corresponents.

Altres conreus herbacis: Dins d'aquest apartat es consideren les superfícies de tots aquells conreus herbacis que no s'incloguin en algun dels apartats anteriors i que existeixin a l'explotació.

Guarets: Són terres que han estat en descans durant el curs de la campanya, sense cap conreu, però que han rebut algunes feines. S'inclouen les terres sembrades per a adob en verd. Els guarets es consignen sempre en secà.

Hortes familiars: Són superfícies on es conreen productes agraris hortofructícoles (inclosa la patata), destinats principalment a l'autoconsum en l'explotació. Les hortes familiars es consignen en regadiu i la seva superfície ha de ser inferior a 5 àrees (500 m^2).

Conreus llenyosos. Es tracta de plantes la part aèria de les quals té consistència llenyosa; ocupen la terra durant períodes llargs i no necessiten ser trasplantats després de cada collita. S'exclouen els arbres forestals i els seus planters.

Es poden presentar sobre la superfície, en plantació regular o en disseminat. En la plantació regular els arbres es presenten en una distribució ordenada o geomètrica, més o menys perfecta, amb una densitat superior a quaranta arbres per hectàrea i, almenys, amb dues fileres paral·leles.
Als arbres en disseminat se'ls aplica el mateix tractament que als conreus associats, i s'anota en l'epígraf corresponent tant la superfície en conreu pur com la part proporcional en disseminat.

Cítrics: Dins l'apartat "altres" s'hi inclourien l'aranja, la llima dolça, etc.

Fruiters originaris de clima temperat: Dins l'apartat "altres" s'hi inclourien la nectarina, el codonyer, el nesprer, l'atzeroler, el magraner, el caqui, la morera, la gerdera, la grosella, etc.

Fruiters originaris de clima subtropical: S'inclouen el plataner, alvocater, xirimoier, kiwi i altres com la pinya, papaia, guaiaba, mango, litxi, magraneta, figuera de moro, palmera datilera, etc.

Fruiters de fruits secs: L'apartat "altres" inclou el pistatxo, el castanyer, etc.

Oliverar: Inclou les dues destinacions de l'oliva: la de taula i la d'almàssera.

Vinya: D'acord amb la destinació del raïm, es distingeix entre el raïm de taula i per a panses, i el raïm per a vinificació. I d'aquest, es diferencien aquelles varietats de raïm destinades a la producció de vins de qualitat, en regions determinades acollides a la normativa legal corresponent al vi amb denominació d'origen, de les dedicades a la producció d'altres vins.

Planters: Són les plantes llenyoses joves conreades a l'aire lliure i destinades a ser trasplantades. Inclouen: els planters de vinya, les vinyes mares de portaempelts i altres planters de conreus llenyosos.

Conreus llenyosos en hivernacle: Inclouen les espècies llenyoses que durant tot o part del cicle vegetatiu hagin estat sota armadures visitables, fixes o mòbils, amb tancament total o parcial, amb elements de climatització o sense.

Altres conreus permanents: S'inclouen tots els conreus permanents a l'aire lliure que hi hagi en l'explotació i no hagin estat inclosos en les rúbriques anteriors; per exemple, tàperes, pita, moreres, vimeteres, garrofers, etc.

Terres per a pastures permanents
Són terres no incloses en la rotació de cultius, dedicades de forma permanent (cinc anys o més) a la producció d'herba. Es consideren els tipus:

Prats o prades permanents. Terres dedicades permanentment a la producció d'herba, característiques de zones amb un cert grau d'humitat, l'aprofitament prioritari de les quals es fa mitjançant la sega. S'exclouen els conreus farratgers, pel fet d'estar inclosos dins dels conreus herbacis.

Altres superfícies utilitzades per a pastures. Altres terrenys no inclosos en prats o prades permanents que s'utilitzen com a pastures per al bestiar. S'inclouen les deveses de pastures i també l'erm i el matoll quan sobre d'aquests s'ha realitzat algun aprofitament ramader.

Altres terres
Són aquelles terres que, tot i trobar-se en l'explotació, no formen part del que denominem superfície agrícola utilitzada (SAU). Es pot distingir dins de les altres terres:

Espècies arbòries forestals. Són superfícies cobertes d'espècies arbòries que no són utilitzades amb finalitat agrícola principalment o amb altres finalitats diferents de les forestals. S'inclouen les pollancredes a l'interior o a l'exterior dels boscos, les muntanyes de castanyers i nogueres destinades a la producció de fusta, les plantacions d'arbres de nadal i els planters forestals, que es troben en boscos i es destinen a necessitats de l'explotació.

S'inclouen també les superfícies cobertes d'arbres o arbustos forestals amb una funció principal protectora, les línies d'arbres fora dels boscos i els límits arbrats que per la seva importància es consideri convenient incloure en la superfície arbòria.

Les superfícies amb arbres es classifiquen segons les espècies que les componen en:

Frondoses o planifolis: Superfícies forestals cobertes per arbres de fulla ampla com eucaliptus, alzinars, rouredes, etc, almenys en un 75%.

Resinoses o coníferes: Superfícies forestals cobertes per arbres de fulles aciculars o de fulles en forma d'escata com pins, ginebres, avets, etc., almenys en un 75%.

Mixtes: Superfícies forestals sense predomini, no incloses en cap dels dos apartats anteriors.

També es classifiquen segons la destinació que es dóna a la seva producció en:

Comercials: La seva producció es destina principalment a la venda com a fusta, llenya o altres productes forestals amb una finalitat lucrativa amb independència de la periodicitat amb què s'efectuï la venda.

No comercials: La seva producció es destina principalment al consum propi o s'utilitzen per a la conservació del medi ambient, la protecció del terreny o com a límit entre explotacions.

Les superfícies temporalment rases per tall o crema s'inclouen en el concepte corresponent a l'espècie que abans hi havia.

Erm. Terreny que es caracteritza perquè té un rendiment escàs, perquè no s'hi fa cap tipus de feina i perquè no proporciona cap aprofitament ramader.

Espartar. Terreny amb població principal d'espart o albardí que no es recull. En cas d'haver-se'n obtingut algun rendiment, aquestes superfícies s'inclouen en el concepte de conreus llenyosos.

Matoll. Terreny amb predomini d'arbustos espontanis: estepa, bruc, argelaga, ginesta, romaní, farigola, margalló, garric, bàlec, llentiscle, etc.

Altres superfícies. S'inclouen en aquest apartat aquelles terres que, formant part de la superfície total de l'explotació, no són SAU ni pertanyen a cap dels apartats anteriors:

Superfícies cultivables no llaurades: Són superfícies que, essent agrícoles, no han estat utilitzades per raons econòmiques, socials o d'altres de característiques semblants i no entren en l'alternança de cultius. Aquestes superfícies poden ser utilitzades de nou amb els mitjans normalment disponibles en l'explotació.

Altres terres: Són superfícies que sense ser utilitzades directament per a la producció vegetal, són necessàries per a l'explotació (sòl ocupat per construccions, quadres, eres, etc.) i les superfícies que no són aptes per a la producció agrícola, és a dir, aquelles superfícies que únicament es podrien conrear amb l'ajut d'uns mitjans molt poderosos que no es troben normalment a l'explotació (ermassos, pedreres, etc.).

Ramaderia

Tenen cabuda en aquest apartat els animals existents a l'explotació el dia de l'entrevista, incloent-hi el bestiar transhumant i el bestiar en règim d'integració o contracte. Es considera règim d'integració tota mena de contracte que impliqui una dependència en els subministraments (animals, pinsos, etc.) i en la venda. Inclou, per tant, la integració vertical, amb empreses privades, i la integració horitzontal o cooperativa.

Les espècies i classificacions dels animals que es consideren en el Cens són les següents:

Bovins

Vaques. Bovins femelles que han parit. S'inclouen les de menys de dos anys si han parit.

Vaques de llet: Vaques que, per raó de la seva raça o aptitud, es tenen exclusivament o principalment per a la producció de llet destinada al consum humà o a la seva transformació en productes lactis. S'hi inclouen les vaques de llet de rebuig, és a dir, les vaques destinades a l'escorxador després de la darrera lactància.

Altres vaques: Vaques que, per la seva raça o aptitud, es destinen exclusivament o principalment a la producció de vedells, la producció làctia de les quals es fa servir bàsicament per a l'alimentació de les seves cries. S'hi inclouen les vaques de treball i altres vaques de rebuig destinades a l'escorxador.

Altres bovins de 24 mesos i més.

Mascles: S'inclouen els sementals, els bous de labor i altres mascles d'edat superior a dos anys.

Braves: S'inclouen els bovins femelles de dos o més anys que no han parit mai, encara que el dia de l'entrevista estiguin prenyades.

Bovins de 12 a menys de 24 mesos. En les femelles, s'exclouen les que han parit.

Bovins de menys de 12 mesos.

Ovins

Ovelles mares. Són les femelles de l'espècie ovina que han parit com a mínim una vegada. S'inclouen també en aquest epígraf les ovelles mares destinades a rebuig.

Borregues per a reposició. Són les femelles de l'espècie ovina que no han parit, la finalitat de les quals és reemplaçar o incrementar el ramat de mares.

Altres ovins. Els animals joves d'ambdós sexes, de llet, recentals i pasquals, la destinació dels quals és el sacrifici, així com els sementals i mascles castrats.

Cabrum

Cabres mares. Són les femelles de bestiar cabrum que han parit, si més no una vegada, i les cabres mares destinades a rebuig.

Cabres per a reposició. Són femelles de bestiar cabrum que no han parit, la finalitat de les quals és reemplaçar o bé incrementar el ramat de mares.

Altres cabrums. Els animals joves de tots dos sexes, cabrits i cabres destinats a ser sacrificats, així com els sementals i els mascles castrats.

Porcins

Truges mares. Són les femelles utilitzades per a la reproducció que ja han parit. Una vegada han deixat

d'alletar els garrins i es destinen a sacrifici (com a rebuigs), han de ser comptabilitzades en l'apartat "altres porcins".

Truges per a reposició de 50 kg i més. Són femelles que no han parit, la finalitat de les quals és reemplaçar o incrementar el grup de mares, essent el seu pes viu com a mínim de 50 kg.

Garrins de menys de 20 kg. Porcs mascles o femelles el pes viu dels quals és inferior a 20 kg, independentment de la seva destinació posterior.

Altres porcins. Comprèn els animals que no s'han inclòs en els apartats anteriors: verros, animals d'engreix de tots dos sexes el pes viu dels quals és superior a 20 kg i reproductors destinats a rebuig (mascles i femelles).

Equins

Cavalls. Comprèn tots els animals de l'espècie cavallí, sigui quina sigui l'edat, sexe, raça o aptitud: reproductors, sella, treball, competicions i altres.

Mules. S'inclouen tots els animals, mules i ases somerins, sigui quina sigui l'edat o aptitud.

Ases. Comprèn tots els animals de l'espècie asiní, sigui quina sigui la seva edat, sexe, raça, o aptitud.

Aviram

Gallines. Comprèn totes les femelles a partir de l'edat de començament de la posta, els ous de les quals es destinen al consum o a la reproducció.

Polletes destinades a pondre. Són animals joves de l'espècie gallina, femelles, que encara no han iniciat la posta.

Pollastres i galls. S'inclouen els broiler i la resta de pollastres criats per a la producció de carn, ja sigui en fase de cria o d'engreix, els galls i pollets mascles destinats a la reproducció, sigui quin sigui el pes, la raça i l'edat.

Galls dindi, ànecs, oques i pintades. Comprèn totes aquestes aus sigui quin sigui el pes, l'edat i la destinació.

Estruços. Comprèn totes aquestes aus sigui quin sigui el pes, l'edat i la destinació.

Altres avirams. Comprèn coloms, guatlles, faisans i perdius criats en captivitat, sigui quin sigui el pes, l'edat i la destinació.

Conilles mares

Femelles que han parit com a mínim una vegada.

Ruscos

S'inclouen tots els ruscos tant mòbils com fixos, sigui quin sigui el seu format.

Altres animals

Recull tots aquells animals de caça criats en captivitat que no s'hagin inclòs en els apartats anteriors i que pertanyin a l'explotació. No inclou els animals de companyia.

Règim de tinença de la ramaderia

És la forma juridicocivil sota la qual actua el titular de l'explotació en el desenvolupament de la seva activitat ramadera. La tinença pot ser:

En propietat. És aquell bestiar sobre el qual el titular té dret de propietat i que, per tant, compra i ven lliurement sense cap tipus de dependència ni relació contractual amb una empresa mercantil o cooperativa.

En contracte d'integració. Quan l'activitat ramadera de l'explotació es regeix per un contracte d'integració, escrit o no, entre el titular de l'explotació que aporta el seu treball i les seves instal·lacions i una empresa mercantil o cooperativa que és la propietària del bestiar o estableix condicions d'exclusivitat en la compra dels productes necessaris (pinsos, medicaments, etc.) i/o en la venda del bestiar esmentat.

Integració cooperativa: Modalitat de contracte d'integració entre l'explotació i una empresa cooperativa o SAT de la qual el titular és soci. S'anomena també integració horitzontal. S'inclouran en aquest concepte tant la pura prestació de serveis per part del ramader, com aquells casos en què si bé el bestiar és de la seva propietat (normalment finançat per la cooperativa) hi ha un contracte que regeix les condicions en què es desenvolupa l'activitat i n'estableix unes clàusules d'exclusivitat en les compres i les vendes.

Integració no cooperativa: Modalitat de contracte d'integració entre l'explotació i una empresa mercantil (no cooperativa o SAT). S'anomena també **integració vertical.**

Mà d'obra agrària en l'explotació

La mà d'obra agrària està constituïda per totes les persones que hagin superat l'edat d'escolaritat obligatòria (com a mínim 17 anys) i que hagin realitzat treballs agraris durant el període comprès entre l'1-10-98 i el 30-9-99.

Es considera **treball agrari** tota activitat humana que contribueix als resultats econòmics de l'explotació agrària. Comprèn: qualsevol treball d'organització i gestió (compres, vendes, comptabilitat), els treballs per a la sembra, conreu i recol·lecció de les collites, els treballs destinats al ramat (preparació i distribució dels aliments, munyida, assistència, etc.), treballs d'emmagatzematge i condicionament (ensitjar, batre, empaquetar) i feines de manteniment d'edificis, maquinària i instal·lacions. Les feines de transport pròpies de l'explotació només es consideren si són efectuades per la mà d'obra de la mateixa explotació.

No es consideren feines agràries de l'explotació les feines domèstiques dutes a terme pel titular, membres de la família o per personal assalariat no familiar (empleats domèstics), les feines de fabricació de productes derivats de l'explotació com ara formatges o embotits, i la feina feta per compte d'altri o en règim d'ajuda mútua (per exemple, l'efectuada per treballadors d'una empresa de serveis agraris o de cooperatives).

Mà d'obra familiar. Aquesta característica sols es recull de les explotacions agràries on el titular sigui persona física. Es considera mà d'obra familiar el titular, el seu cònjuge i els altres membres de la família, sempre que facin feines agràries per a l'explotació, sigui de forma contínua o eventual, i com a assalariats o no assalariats.

Es consideren altres membres de la família del titular els ascendents, descendents i altres parents, incloses les persones emparentades per matrimoni o adopció, independentment del fet que visquin a l'explotació o no.

De cadascuna de les persones que constitueixen la mà d'obra familiar es recullen les següents dades individuals: relació amb el titular, sexe, edat, si és el cap de l'explotació, el nombre de jornades completes i/o parcials treballades en l'explotació, si rep regularment algun tipus de remuneració per la feina feta en aquesta explotació i si ha exercit alguna altra activitat lucrativa. La dedicació d'aquestes persones a l'explotació pot ser:

Sols a l'explotació: quan no han exercit cap altra activitat lucrativa

Principalment a l'explotació: quan han exercit una altra activitat lucrativa, però han dedicat a l'explotació la major part de la jornada laboral.

Secundàriament a l'explotació: quan la major part de la jornada laboral es duu a terme fora de l'explotació agrària.

Mà d'obra no familiar o assalariada. Està constituida per persones diferents del titular i membres de la família, les quals treballen a l'explotació i reben a canvi de la seva feina, diners, espècies o ambdues coses alhora. Comprèn:

Assalariats fixos: són aquells la prestació dels quals és continuada al llarg de l'any. Es recull el nombre de persones contractades, classificades per sexe, edat i intervals de jornades completes, o el seu equivalent, treballades en l'explotació. Inclou també el cap d'explotació, quan aquest no figura en la mà d'obra familiar.

Les equivalències entre jornades treballades i el percentatge de temps anual de treball d'una persona dedicada a temps complet, és:

menys de 57 jornades, correspon		menys del 25% de temps anual
de 57 a menys de 114 jornades, correspon	del 25% a	menys del 50% de temps anual
de 114 a menys de 171 jornades, correspon	del 50% a	menys del 75% de temps anual
de 171 a menys de 228 jornades, correspon	del 75% a	menys del 100% de temps anual
de 228 i més jornades, correspon	al 100%	de temps anual

Una jornada parcial es computa com la meitat d'una de completa.

Assalariats eventuals: són aquells treballadors vinculats a l'explotació per contracte de caràcter eventual o sense contracte, la prestació dels quals en l'explotació és de caràcter esporàdic o de temporada per a determinades feines agrícoles. Se'n recull el nombre de jornades completes treballades, segons el sexe dels treballadors.

Tipologia de les explotacions: la dimensió econòmica i l'orientació tecnicoeconòmica

Les explotacions agràries es classifiquen, en la tipologia comunitària, segons el seu marge brut, per tal de determinar-ne la dimensió econòmica i l'orientació tecnicoeconòmica dominant en l'explotació. Aquestes variables tenen com a finalitat l'agrupació de les explotacions d'acord amb criteris econòmics, per fer-les comparables amb les de la resta de països de la Unió Europea.

El marge brut d'una explotació. És la diferència entre el valor monetari de la producció bruta total i el valor de certs costos directes inherents a aquesta producció.

Davant la impossibilitat d'obtenir directament aquest saldo individualment per a cada explotació, s'utilitza una mesura indirecta de marge brut, mitjançant el càlcul d'un coeficient normalitzat en l'àmbit de la comunitat autònoma, denominat **marge brut estàndard** (MBS) per a cada una de les activitats de l'explotació, entenent-se per activitat cada tipus de conreu o tipus de bestiar.

Aquests coeficients, que determinen l'MBS de cada activitat, es basen en dades mitjanes calculades sobre un període de referència de tres anys i es concreten en uns valors unitaris (per hectàrea, per a cada tipus de conreu, i per cap, per a cada tipus de bestiar). Per al Cens de 1999, el període de referència dels MBS correspon a la mitjana dels anys 1995, 1996 i 1997.

Per a cada explotació el marge brut d'una certa activitat es calcula multiplicant la seva dimensió física, hectàrees o caps de bestiar segons els casos, pel coeficient corresponent. La suma dels marges bruts de totes les activitats de l'explotació dóna el **marge brut total** (MBT) d'aquesta explotació.

Cal assenyalar que el procediment esmentat no és gaire precís pel que fa a la determinació individual de la dimensió econòmica de les explotacions, però resulta adient per efectuar la classificació posterior segons la seva orientació tecnicoeconòmica. En aquest sentit, cal tenir en compte que sols contribueixen a l'MBT d'una explotació les seves característiques ramaderes i les superfícies que constitueixen la SAU, a excepció dels guarets, les hortes familiars i altres conreus d'escassa importància. Així doncs, no contribueixen a l'MBT les superfícies d'altres terres, entre aquestes particularment les espècies arbòries forestals.

L'MBT d'una explotació constitueix la seva dimensió econòmica, i aquesta s'expressa en unes unitats de mesura comunitària que s'anomenen unitats de dimensió europea (UDE).

Una explotació té una dimensió econòmica d'una UDE si el seu MBT és de 1.200 ecus, que equival aproximadament a 1.205 euros.

L'orientació tecnicoeconòmica (OTE) d'una explotació. La classifica segons l'orientació dominant en el sistema de producció de l'explotació, d'acord amb les seves diferents activitats.

La seva finalitat és agrupar les explotacions agràries en classes disjuntes, relativament homogènies, basant-se en la proporció relativa de l'MBT que hi aporta cada cultiu i cada espècie de ramat.

Aquesta tipologia s'ha creat com a eina d'anàlisi estadística per tal de respondre a les necessitats de la política agrària i permet:

L'anàlisi de la situació de les explotacions basada en criteris econòmics.

La possibilitat de comparar la situació de les explotacions entre les diferents classes de la tipologia i els diferents estrats, entre les diferents regions de la Unió Europea i en els diferents períodes de temps.

Poder relacionar la dimensió econòmica de les explotacions amb la seva dimensió física i amb el treball.

Les diferents classes que componen la tipologia de les explotacions segons la seva OTE, s'estructuren en diferents nivells de desagregació, segons s'indiquen en el punt 6 d'aquestes notes (vegeu la Classificació de les explotacions segons la seva orientació tecnicoeconòmica).

4. Notes explicatives

Explotacions
Quan el total d'una taula se subdivideix en diferents categories, la suma del nombre d'explotacions pot ser igual o més gran que el total, ja que una mateixa explotació pot aparèixer en més d'una columna.

Superfície
Les superfícies de les terres i els cultius s'expressen en hectàrees "ha" i, en alguns casos particulars, en "àrees".

Quan el total d'una taula se subdivideix en diferents categories, la suma de les superfícies haurà de coincidir amb el total. Es donen petites diferències en sumar per files o per columnes les superfícies d'una taula; això és degut a l'arrodoniment de les àrees en passar-les a hectàrees, un cop efectuada l'agregació de les dades individuals que es van recollir en el qüestionari expressades en hectàrees i àrees. En algun cas el zero expressa una superfície superior a 0 i inferior a 0,5 hectàrees.

Ramaderia
Les dades de ramaderia són expressades de dues maneres:

El bestiar en nombre de "caps", a excepció dels ruscos, que s'expressen en unitats.

En unitats ramaderes (UR), que s'obtenen aplicant un coeficient a cadascuna de les espècies i tipus per poder així presentar en una mateixa unitat d'equivalència les diferents espècies. Aquests coeficients són:

Vaques de llet: 1; altres vaques: 0,8; bovins mascles de 24 mesos i més: 1; vaques braves de 24 mesos i més: 0,8; bovins de 12 a menys de 24 mesos: 0,7; bovins de menys de 12 mesos: 0,4; ovins: 0,1; cabrum: 0,1; truges: 0,5; truges per a reposició: 0,5; garrins: 0,027; altres porcins: 0,3; equins: 0,8; gallines: 0,014; polletes destinades a pondre: 0,014; pollastres i galls: 0,007; galls dindi, ànecs, oques i pintades: 0,03; altres tipus d'aviram: 0,03; conilles mares: 0,02. S'han d'exceptuar els ruscos i els estruços, que no es converteixen a UR.

Treball
Les dades de treball en l'explotació s'expressen en nombre de persones, nombre de jornades treballades o en unitats de treball any (UTA). Una UTA equival al treball que fa una persona a temps complet durant un any (228 jornades i més).

L'equivalència entre les jornades laborals i les UTA és:

de 0 a menys de 57	jornades, correspon	0 a 0,24	UTA
de 57 a menys de 114	jornades, correspon	0,25 a 0,49	UTA
de 114 a menys de 171	jornades, correspon	0,50 a 0,74	UTA
de 171 a menys de 228	jornades, correspon	0,75 a 0,99	UTA
de 228 i més	jornades, correspon	1	UTA

Dimensió econòmica
La dimensió econòmica d'una explotació agrària és determinada pel seu marge brut total (MBT), expressat en unitats de mesura comunitàries, que s'anomenen **unitats de dimensió europea** (UDE).

Només es tenen en compte, per al càlcul del marge brut d'una explotació, les seves característiques ramaderes i les superfícies que constitueixen la SAU, i no es considera la superfície de cap tipus d'espècie arbòria forestal ni les altres terres (erm, espartar, matoll...).

Orientació tecnicoeconòmica (OTE)
L'orientació tecnicoeconòmica d'una explotació agrària és determinada per la proporció relativa de l'MBT que hi aporta cada cultiu i cada espècie de ramat.

La classificació de les explotacions agràries segons l'orientació que domina en la seva producció va ser modificada, per exigències comunitàries, a partir de 1995, en l'apartat d'agricultura general, i es van establir les OTE 13 i 14 en substitució de les OTE 11 i 12.

En la definició de les OTE ramaderes amb animals herbívors hi intervenen els marges bruts referents a les terres per a pastures permanents que, tot i que formen part de les terres que es comptabilitzen dins la SAU, no intervenen, en canvi, en la definició de les OTE pròpiament agrícoles.

Això comporta que aquelles explotacions que tenen predomini d'aquests tipus de terres, tot i que poden no posseir ramaderia, apareguin dins el còmput d'explotacions amb orientació ramadera, principalment dins el grup d'OTE 44 i també en els 71, 81 i 82. (Vegeu la Classificació de les explotacions segons la seva orientació tecnicoeconòmica.)

Diferències de conceptes entre els censos de 1989 i 1999
A l'hora de comparar les dades d'aquest Cens amb les del 1989, cal tenir presents algunes diferències conceptuals i de disseny del qüestionari, que en limiten la comparació i són bàsicament les següents:

Explotació agrària amb terres:
1989. No s'inclou cap explotació amb una superfície inferior a 0,1 hectàrees.
1999. S'inclouen, també, les explotacions que sols tenen xampinyó o altres bolets o fongs encara que la seva superfície no arribi a 0,1 hectàrees.

Personalitat jurídica:
1989. Les societats agràries de transformació (SAT) estan incloses dins d'altres condicions jurídiques.
1999. Es diferencien les SAT.

Unitats ramaderes (UR):
1989. El coeficient per convertir les vaques braves de 24 mesos i més a unitats ramaderes (UR) és 0,5, el dels equins és 0,6 i el de les conilles mares 0,015.
1999. El coeficient per convertir les vaques braves de 24 mesos i més a unitats ramaderes (UR) és 0,8, el dels equins és 0,8 i el de les conilles mares 0,02.

Altres avirams:
1989. Comprèn guatlles, coloms, pintades, faisans i perdius criades en captivitat, sigui quin sigui el pes, l'edat i la destinació.
1999. Comprèn guatlles, coloms, faisans i perdius criades en captivitat, sigui quin sigui el pes, l'edat i la destinació.

Unitat de treball any (UTA):
1989. 1 UTA equival a 275 jornades completes o més.
1999. 1 UTA equival a 228 jornades completes o més.

Marge brut total (MBT):
1989. Una explotació té una dimensió econòmica d'una UDE si el seu MBT és de 1.200 ecus, que equivalia aproximadament a 960 euros.
1999. Una explotació té una dimensió econòmica d'una UDE si el seu MBT és de 1.200 ecus, que equival aproximadament a 1.205 euros.

5. Abast de les dades

L'arxiu estadístic creat per l'Institut d'Estadística de Catalunya conté la totalitat de les dades referents a les explotacions agràries catalanes. Les dades que es presenten són el resultat de la tabulació de l'arxiu esmentat sense haver-se procedit a cap mena de tractament mostral. En els qüestionaris amb manca de dada en algun codi, s'ha assignat un valor vàlid, segons uns criteris lògics específics per a cada variable tractada, en el marc d'una jerarquia d'imputacions per a cada un dels camps.

Les dades es presenten d'acord amb la divisió comarcal vigent en la data de referència del Cens agrari (1 d'octubre de 1999). L'agrupació de comarques en els set volums de què consten les monografies s'ha fet d'acord amb les àrees funcionals de planificació aprovades en el Pla territorial general de Catalunya (Llei 1/1995), incorporant, però, la modificació (Llei 24/2001) que reconeix l'Àmbit de l'Alt Pirineu i Aran com a nova àrea funcional, que modifica, per tant, els anteriors Àmbits de Ponent i de les Comarques Centrals, tot i ser una modificació posterior a la data de referència del Cens.

La informació cartogràfica de base utilitzada per a l'eleboració dels mapes comarcals i municipals procedeix de l'Institut Cartogràfic de Catalunya.

6. Classificació de les explotacions segons la seva orientació tecnicoeconòmica

1. Agricultura general

13. Cereals, oleaginoses i lleguminoses
    - 131. Cereals (llevat de l'arròs), oleaginoses i lleguminoses
    - 132. Arròs
    - 133. Cereals i arròs, oleaginoses i lleguminoses
14. Conreus agrícoles diversos
    - 141. Arrels i tubercles
    - 142. Cereals, arrels i tubercles
    - 143. Hortalisses fresques en terrenys de conreu
    - 144. Altres conreus agrícoles diversos
        - 1441. Tabac
        - 1442. Cotó
        - 1443. Conreus herbacis combinats

2. Horticultura (horta i flors)

20. Horticultura (horta i flors)
    - 201. Hortalisses
        - 2011. En conreu hortícola
        - 2012. En hivernacle
        - 2013. Conreus mixtos
    - 202. Flors i plantes ornamentals
        - 2021. A l'aire lliure
        - 2022. En hivernacle
        - 2023. Conreus mixtos
    - 203. Horticultura i conreus diversos
        - 2031. A l'aire lliure
        - 2032. En hivernacle
        - 2033. Xampinyó
        - 2034. Conreus mixtos

3. Conreus llenyosos

31. Viticultura
    - 311. Vins amb denominació d'origen
    - 312. Altres vins
    - 313. Vins amb denominació d'origen i altres
    - 314. Vinya per a diversos tipus de producció
        - 3141. Raïm de taula
        - 3142. Panses
        - 3143. Viticultura mixta

32. Fruiters i cítrics
    321. Fruiters (excepte cítrics)
        3211. Fruita fresca
        3212. Fruita seca
        3213. Fruita fresca i fruita seca combinades
    322. Cítrics
    323. Fruiters i cítrics combinats

33. Olivera
    330. Olivera

34. Conreus llenyosos diversos
    340. Conreus llenyosos diversos

4. Herbívors

41. Bovins de llet
    411. Lleters
    412. Lleters i cria de bestiar de llet

42. Bovins de carn
    421. Cria de bovins de carn
    422. Bovins d'engreix

43. Bovins mixtos
    431. Bovins de llet i cria de bestiar de carn
    432. Bovins de carn i cria de bestiar de llet

44. Ovins, cabrum i altres herbívors
    441. Ovins
    442. Ovins i bovins
    443. Cabrum
    444. Herbívors diversos

5. Granívors

50. Granívors
    501. Porcins
        5011. Porcins de cria
        5012. Porcins d'engreix
        5013. Porcins de cria i engreix
    502. Aviram
        5021. Gallines ponedores
        5022. Pollastres d'engreix
        5023. Gallines ponedores i d'engreix
    503. Granívors diversos combinats
        5031. Porcins i aviram
        5032. Porcins, aviram i altres granívors

6. Policultius

60. Policultius
    601. Horticultura i conreus llenyosos
    602. Agricultura general i horticultura
    603. Agricultura general i viticultura
    604. Agricultura general i conreus llenyosos
    605. Conreus mixtos, predomini d'agricultura general
    606. Conreus mixtos, predomini d'horticultura o de conreus llenyosos
        6061. Conreus mixtos, predomini d'horticultura
        6062. Conreus mixtos, predomini de conreus llenyosos

7. Ramaderia mixta

71. Ramaderia mixta, predomini d'herbívors
    711. Predomini d'herbívors lleters
    712. Predomini d'herbívors no lleters

72. Ramaderia mixta, predomini de granívors
    721. Granívors i herbívors lleters
    722. Granívors i herbívors no lleters
    723. Granívors amb herbívors diversos

8. Conreus i ramaderia

81. Agricultura general i herbívors
    811. Agricultura general amb herbívors lleters
    812. Herbívors lleters amb agricultura general
    813. Agricultura general amb herbívors no lleters
    814. Herbívors no lleters amb agricultura general

82. Altres conreus i ramaderia
    821. Agricultura general i granívors
    822. Conreus llenyosos i herbívors
    823. Altres conreus mixtos i ramaderia
        8231. Apicultura
        8232. Explotacions mixtes diverses

1. Estructura del sector agrari a la comarca de l'Anoia

Comarques Centrals. Anoia

Anoia. Mapa de municipis

* Municipi amb enclavaments

Dades bàsiques de l'Anoia 1999

Distribució de les terres

		% Catalunya	% evolució 1989-1999
Nombre d'explotacions amb terres	1.346	1,76	-38,34
amb SAU	1.228	1,71	-28,65
amb altres terres	957	2,19	-37,29
amb ramaderia	373	2,08	-37,63

	ha secà	ha regadiu	ha total	% Catalunya	% evolució 1989-1999
Superfície censada	56.603	343	56.946	2,47	-9,69
Superfície agrícola utilitzada	29.888	343	30.231	2,61	1,76
terres llaurades	29.242	343	29.586	3,62	1,12
conreus herbacis	24.636	201	24.837	4,81	-0,71
conreus llenyosos	4.606	142	4.749	1,58	11,90
pastures permanents	645	-	645	0,19	43,97
prats o prades permanents	111	-	111	0,11	484,21
altres	535	..	535	0,23	24,42
Altres terres	26.715	..	26.715	2,33	-19,90
espècies arbòries forestals	21.896	..	21.896	2,61	-17,32
frondoses	743	..	743	0,39	42,88
resinoses	18.215	..	18.215	4,82	-22,14
mixtes	2.939	..	2.939	1,08	14,00
erms	641	..	641	0,75	-70,93
espartars	36	..	36	4,15	..
matolls	3.213	..	3.213	1,95	-20,19
altres	929	..	929	1,63	44,93

Principals grups de conreus

	ha secà	ha regadiu	ha total	% Catalunya	% evolució 1989-1999
Conreus herbacis	24.636	201	24.837	4,81	-0,71
cereals per a gra	21.184	52	21.236	6,05	-2,98
lleguminoses per a gra	230	-	230	10,42	173,81
patates	6	10	16	1,12	-63,64
conreus industrials	554	-	554	2,72	-6,26
conreus farratgers	410	39	449	0,45	-52,74
hortalisses	17	85	102	1,00	-21,54
altres (inclou guarets i hortes)	2.235	15	2.250	7,32	69,56
Conreus llenyosos	4.606	142	4.749	1,58	11,90
cítrics	..	-	-	-	-
fruiters de clima temperat	128	82	210	0,43	-27,08
fruiters de clima subtropical	..	-	-	-	-
fruiters de fruits secs	747	2	749	1,02	-38,71
olivera	445	15	460	0,45	16,46
vinya	3.286	-	3.286	5,50	40,19
altres	1	43	44	0,54	4.300,00

Ramaderia, principals espècies

		% Catalunya	% evolució 1989-1999
Nombre d'explotacions amb ramaderia	411	2,15	-35,7
amb terres	373	2,08	-37,6
sense terres	38	3,02	-7,3
Nombre d'explotacions amb ramaderia	399	2,12	-36,9

	Nombre d'explotacions	Nombre de caps	UR*	% Catalunya	% evolució 1989-1999
Unitats ramaderes (UR)*	399	..	36.843	1,32	35,4
Bovins	19	7.141	3.037	0,78	23,7
Ovins	50	16.674	1.667	1,91	-16,5
Cabrum	32	1.107	111	1,53	-43,9
Porcins	138	96.837	26.049	1,63	72,6
Aviram*	175	608.260	5.216	0,75	-27,0
Equins	37	356	285	2,41	163,9
Conilles	170	23.896	478	6,00	130,9
Ruscos (nombre de ruscos)*	15	1.096	..	..	..

Maquinària en propietat

	Nombre de màquines	% Catalunya	% evolució 1989-1999
Tractors	1.264	2,12	-7,6
Motocultors	461	1,61	-36,8
Recol·lectores de cereals	149	6,70	-0,7
Empacadores de palla o fenc	121	2,31	-16,0
Recol·lectores de farratges	12	0,63	-65,7

Mà d'obra

	Nombre de persones	UTA	% Catalunya	% evolució 1989-1999
Unitats de treball any (UTA)	..	1.258	1,66	2,1
Mà d'obra familiar	2.160	795	1,54	-17,8
Mà d'obra assalariada	:	463	1,94	75,4
fixa	430	346	2,23	111,0
eventual	:	117	1,40	18,2

Marge brut i orientació tecnicoeconòmica

	Nombre d'explotacions	UDE	% Catalunya	% evolució 1989-1999
Marge brut total	1.274	22.736	2,05	53,4
1. Agricultura general	617	7.383	5,40	21,0
2. Horticultura	28	154	0,37	-66,3
3. Conreus llenyosos	296	5.647	1,62	270,1
4. Herbívors	37	725	0,72	-28,6
5. Granívors	86	4.003	1,43	150,7
6. Policultius	113	1.509	2,61	-30,9
7. Ramaderia mixta	13	371	0,73	32,5
8. Conreus i ramaderia	84	2.943	3,15	77,6

\- 0 a < 0,5
.. Dada no procedent
: Dada no disponible

* Els coeficients de conversió en UR han tingut alguna petita variació entre el 1989 i el 1999
Els estruços i els ruscos, no es converteixen en UR

Anoia 1999

1. Nombre d'explotacions segons la superfície agrícola utilitzada (SAU)



2. Distribució general de la superfície

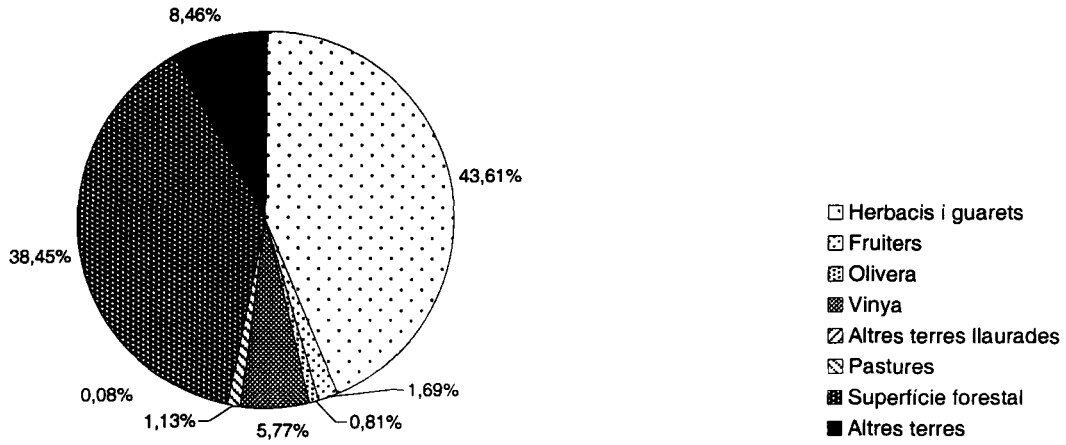

3. Distribució general de les unitats ramaderes (UR)

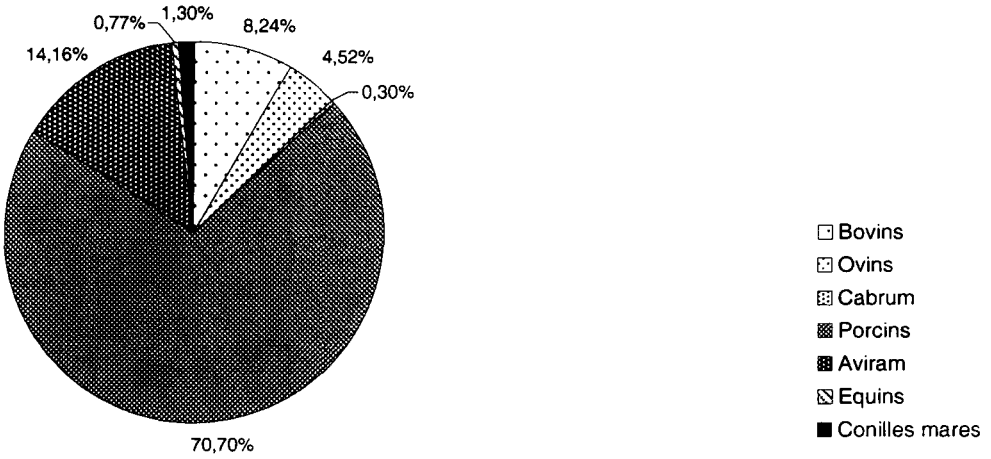

4. Distribució general de les unitats de treball any (UTA)

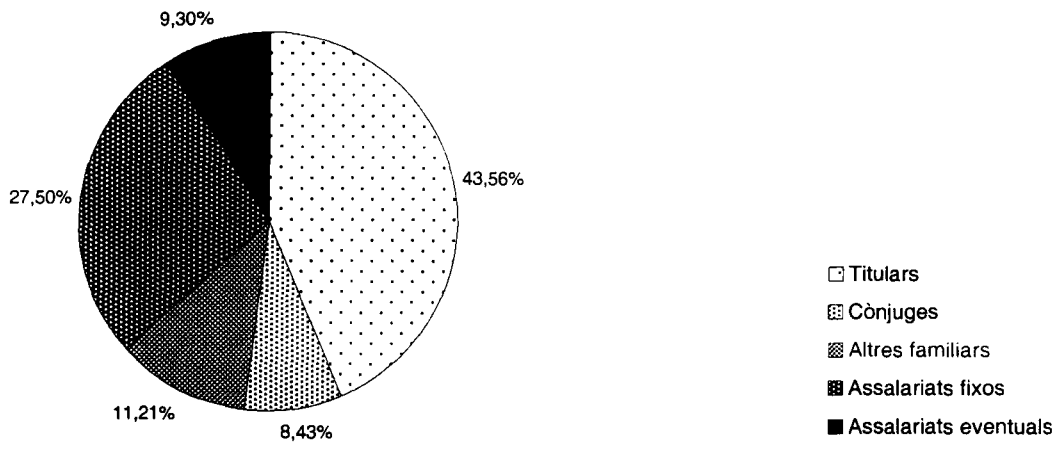

5. Distribució de les explotacions segons el marge brut (UDE)

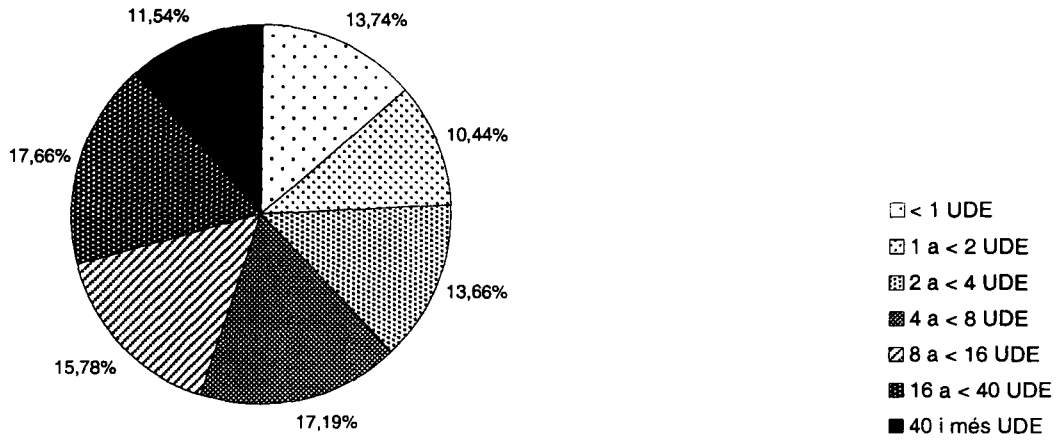

6. Distribució de les explotacions segons la seva orientació tecnicoeconòmica (OTE)

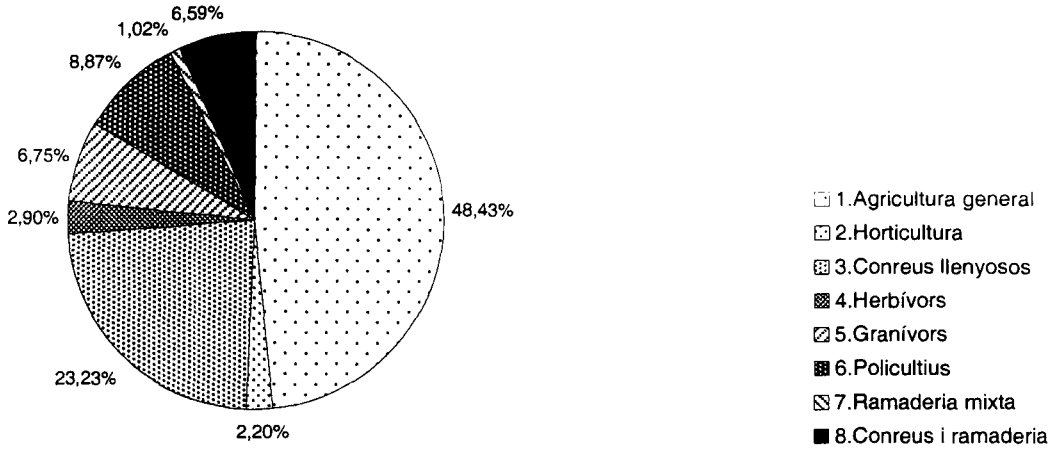

Municipis de l'Anoia 1999

Principals variables

	Total	Amb terres	Amb ramaderia	Superfície total	SAU	Terres llaurades	UR	UTA	UDE
	explot.	explot.	explot.	ha	ha	ha	nombre	nombre	nombre
Argençola	49	47	20	3.053	1.522	1.520	340	35	725
Bellprat	43	42	10	2.377	1.146	1.106	1.376	29	700
Bruc, el	19	19	9	1.795	397	159	1.389	30	331
Cabrera d'Igualada	19	18	4	964	347	347	32	35	364
Calaf	25	23	13	394	369	369	1.312	22	458
Calonge de Segarra	51	51	22	2.775	1.926	1.921	3.196	42	1.344
Capellades	3	3	1	40	-	-	16	4	28
Carme	21	20	1	510	283	282	39	22	482
Castellfollit de Riubregós	40	39	13	1.646	909	909	2.016	27	700
Castellolí	26	26	5	1.442	606	486	97	18	251
Copons	21	20	7	505	291	291	915	14	258
Hostalets de Pierola, els	50	49	8	2.859	896	894	149	57	1.006
Igualada	5	5	2	53	10	5	34	3	13
Jorba	51	49	20	2.247	1.154	1.152	2.133	36	736
Llacuna, la	80	79	32	4.115	1.988	1.988	1.567	94	1.562
Masquefa	35	34	9	1.478	1.154	1.127	1.631	111	1.710
Montmaneu	36	36	10	1.289	1.019	1.019	2.531	24	759
Òdena	121	119	29	4.427	2.442	2.364	2.800	89	1.395
Orpí	17	17	5	783	189	189	84	9	117
Piera	153	147	22	2.869	1.639	1.619	1.301	141	2.095
Pobla de Claramunt, la	18	18	4	491	205	190	54	8	105
Prats de Rei, els	68	67	16	2.020	1.545	1.535	2.647	38	1.101
Pujalt	46	44	23	2.931	2.226	2.226	4.332	56	1.608
Rubió	42	39	20	3.570	1.476	1.397	2.002	48	903
Sant Martí de Tous	111	109	22	3.572	1.530	1.529	169	58	700
Sant Martí Sesgueioles	9	9	2	126	121	121	50	3	66
Sant Pere Sallavinera	38	38	16	1.959	1.248	1.248	1.620	32	797
Santa Margarida de Montbui	59	57	20	1.221	816	816	551	49	487
Santa Maria de Miralles	26	26	9	1.526	604	604	453	43	582
Torre de Claramunt, la	24	22	5	625	455	455	47	17	252
Vallbona d'Anoia	12	11	4	75	20	20	24	5	39
Veciana	40	38	23	2.941	1.517	1.517	1.872	42	931
Vilanova del Camí	26	25	5	268	182	182	65	16	129
Anoia	**1.384**	**1.346**	**411**	**56.946**	**30.231**	**29.586**	**36.843**	**1.258**	**22.736**
Comarques Centrals	**6.727**	**6.321**	**4.234**	**421.622**	**154.055**	**112.522**	**573.516**	**7.348**	**155.743**
Catalunya	**77.839**	**76.580**	**19.150**	**2.303.979**	**1.156.828**	**817.031**	**2.788.476**	**75.647**	**1.110.062**

(-) 0 a < 0,5

Indicadors

ST / explotació	SAU / explotació	SAU / ST	Terr. llaur. / SAU	UR / explotació	UTA / explotació	UDE / explotació	
ha	ha	%	%	nombre	nombre	nombre	
62,31	31,06	49,85	99,87	17,89	0,71	15,76	Argençola
55,28	26,65	48,21	96,51	137,60	0,67	17,95	Bellprat
94,47	20,89	22,12	40,05	154,33	1,58	20,69	Bruc, el
50,74	18,26	36,00	100,00	10,67	1,84	19,16	Cabrera d'Igualada
15,76	14,76	93,65	100,00	109,33	0,88	18,32	Calaf
54,41	37,76	69,41	99,74	145,27	0,82	26,88	Calonge de Segarra
13,33	-	-	-	16,00	1,33	28,00	Capellades
24,29	13,48	55,49	99,65	39,00	1,05	30,13	Carme
41,15	22,73	55,22	100,00	155,08	0,68	17,95	Castellfollit de Riubregós
55,46	23,31	42,02	80,20	19,40	0,69	12,55	Castellolí
24,05	13,86	57,62	100,00	130,71	0,67	14,33	Copons
57,18	17,92	31,34	99,78	21,29	1,14	23,40	Hostalets de Pierola, els
10,60	2,00	18,87	50,00	17,00	0,60	3,25	Igualada
44,06	22,63	51,36	99,83	106,65	0,71	17,12	Jorba
51,44	24,85	48,31	100,00	48,97	1,18	21,69	Llacuna, la
42,23	32,97	78,08	97,66	181,22	3,17	48,86	Masquefa
35,81	28,31	79,05	100,00	253,10	0,67	22,32	Montmaneu
36,59	20,18	55,16	96,81	100,00	0,74	12,46	Òdena
46,06	11,12	24,14	100,00	16,80	0,53	9,00	Orpí
18,75	10,71	57,13	98,78	59,14	0,92	14,96	Piera
27,28	11,39	41,75	92,68	13,50	0,44	8,08	Pobla de Claramunt, la
29,71	22,72	76,49	99,35	165,44	0,56	16,68	Prats de Rei, els
63,72	48,39	75,95	100,00	188,35	1,22	34,96	Pujalt
85,00	35,14	41,34	94,65	105,37	1,14	23,15	Rubió
32,18	13,78	42,83	99,93	8,45	0,52	6,73	Sant Martí de Tous
14,00	13,44	96,03	100,00	25,00	0,33	7,33	Sant Martí Sesgueioles
51,55	32,84	63,71	100,00	101,25	0,84	22,14	Sant Pere Sallavinera
20,69	13,83	66,83	100,00	30,61	0,83	8,85	Santa Margarida de Montbui
58,69	23,23	39,58	100,00	50,33	1,65	24,25	Santa Maria de Miralles
26,04	18,96	72,80	100,00	9,40	0,71	11,45	Torre de Claramunt, la
6,25	1,67	26,67	100,00	8,00	0,42	3,55	Vallbona d'Anoia
73,53	37,93	51,58	100,00	85,09	1,05	23,28	Veciana
10,31	7,00	67,91	100,00	13,00	0,62	5,38	Vilanova del Camí
41,15	**21,84**	**53,09**	**97,87**	**92,34**	**0,91**	**17,85**	**Anoia**
62,68	**22,90**	**36,54**	**73,04**	**137,24**	**1,09**	**24,51**	**Comarques Centrals**
29,60	**14,86**	**50,21**	**70,63**	**148,20**	**0,97**	**15,05**	**Catalunya**

1.01 Nombre d'explotacions i superfície censada segons les principals classificacions.

	Total	Sense terres	Amb terres									
			total		amb ramaderia		sense ramaderia		amb SAU		amb altres terres	
Anoia	explot.	explot.	explot.	ha	explot.	ha	explot.	ha	explot.	ha	explot.	ha
Superfície total (ha)												
totes les explotacions	1384	38	1346	56946	373	21404	973	35542	1228	30231	957	26715
explotacions sense terres	38	38	0	0	0	0	0	0	0	0	0	0
explotacions amb terres	1346	0	1346	56946	373	21404	973	35542	1228	30231	957	26715
< 2	175	0	175	195	30	28	145	167	146	150	72	46
2 a < 10	367	0	367	1870	69	368	298	1502	337	1431	208	439
10 a < 50	475	0	475	11835	135	3604	340	8231	450	8150	370	3686
50 a < 200	274	0	274	25650	117	10731	157	14919	246	14166	253	11484
>= 200	55	0	55	17396	22	6672	33	10724	49	6335	54	11061
SAU (ha)												
explotacions amb terres	1346	0	1346	56946	373	21404	973	35542	1228	30231	957	26715
explotacions sense SAU	118	0	118	5742	26	256	92	5486	0	0	118	5742
explotacions amb SAU	1228	0	1228	51204	347	21148	881	30056	1228	30231	839	20973
< 2	207	0	207	768	31	109	176	659	207	208	104	560
2 a < 10	372	0	372	3540	67	688	305	2852	372	1917	213	1623
10 a < 50	477	0	477	20447	169	8317	308	12130	477	11308	372	9139
50 a < 200	165	0	165	23349	77	10838	88	12512	165	14433	144	8916
>= 200	7	0	7	3100	3	1197	4	1903	7	2365	6	735
Unitats ramaderes (UR)												
0	985	7	978	35625	5	83	973	35542	886	17425	632	18200
> 0 a < 5	167	12	155	6613	155	6613	0	0	149	3301	129	3312
5 a < 20	69	8	61	3146	61	3146	0	0	53	2059	54	1087
20 a < 50	42	2	40	1786	40	1786	0	0	34	1080	36	706
50 a < 100	29	1	28	2216	28	2216	0	0	26	1187	26	1028
100 a < 500	75	7	68	6385	68	6385	0	0	67	4459	66	1925
>= 500	17	1	16	1176	16	1176	0	0	13	720	14	457
Condició jurídica titular												
persona física	1283	32	1251	47716	333	18761	918	28955	1151	24900	878	22816
societat	42	2	40	4097	6	459	34	3638	33	2269	32	1828
entitat pública	5	0	5	984	0	0	5	984	1	5	5	978
cooperativa de producció	1	0	1	80	1	80	0	0	1	16	1	64
SAT	7	1	6	808	3	22	3	786	5	770	4	38
altres	46	3	43	3261	30	2082	13	1179	37	2271	37	991
% de SAU en propietat												
< 25%	303	0	303	10079	80	3560	223	6519	303	8807	134	1272
25 a < 50%	102	0	102	6594	50	4019	52	2576	102	5083	83	1512
50 a < 75%	87	0	87	4453	31	2609	56	1844	87	2712	71	1741
75 a 100%	736	0	736	30078	186	10961	550	19117	736	13629	551	16449
Edat del titular												
<= 34 anys	93	2	91	4048	39	2148	52	1900	88	2791	63	1257
35 a 44 anys	187	9	178	8640	66	4513	112	4127	166	4839	127	3802
45 a 54 anys	312	11	301	12445	102	6155	199	6290	281	6917	224	5528
55 a 64 anys	294	7	287	11038	79	4583	208	6455	268	6120	198	4918
>= 65 anys	397	3	394	11544	47	1361	347	10182	348	4233	266	7311
% de temps treballat pel titular respecte de la persona dedicada a temps complet												
0 %	43	0	43	1646	2	85	41	1560	41	467	30	1179
> 0 a < 25 %	568	4	564	12503	48	1314	516	11189	481	4758	369	7745
25 a < 50 %	170	6	164	4437	37	1105	127	3332	162	2131	115	2307
50 a < 75 %	101	3	98	4393	37	1551	61	2842	94	2666	71	1727
75 a < 100 %	129	10	119	5645	46	1489	73	4156	115	3239	85	2405
100 %	272	9	263	19093	163	13216	100	5877	258	11640	208	7453
UTA												
< 0,5	686	9	677	15494	47	801	630	14693	585	5881	449	9614
0,5 a < 1	237	11	226	7456	76	2402	150	5054	220	4223	152	3233
1 a < 2	306	13	293	16576	157	8502	136	8075	285	9876	232	6700
2 a < 3	91	4	87	7102	62	5443	25	1658	83	4637	71	2464
3 a < 5	40	0	40	5630	28	4172	12	1458	36	3221	34	2409
>= 5	24	1	23	4688	3	84	20	4604	19	2393	19	2295

continua ->

1.01 Nombre d'explotacions i superfície censada segons les principals classificacions.

(continuació)

	Total	Sense terres	Amb terres									
			total		amb ramaderia		sense ramaderia		amb SAU		amb altres terres	
Anoia	explot.	explot.	explot.	ha	explot.	ha	explot.	ha	explot.	ha	explot.	ha
Marge brut total												
< 2 UDE	308	12	296	1575	40	435	256	1141	290	599	144	976
2 a < 4 UDE	174	3	171	1868	21	215	150	1654	170	1024	105	845
4 a < 8 UDE	219	7	212	5111	49	1123	163	3989	208	2339	150	2772
8 a < 16 UDE	201	6	195	7025	65	2187	130	4838	190	4238	145	2786
16 a < 40 UDE	225	5	220	15352	105	6197	115	9156	216	9303	180	6050
40 a < 100 UDE	115	4	111	13713	74	8565	37	5148	107	8266	98	5447
>= 100 UDE	32	1	31	6153	19	2684	12	3469	29	4159	27	1994
Orientacions (OTE) (1)												
agricultura general	617	0	617	28597	116	9348	501	19250	617	17315	445	11283
horticultura	28	0	28	404	2	105	26	299	28	82	15	323
conreus llenyosos	296	0	296	8373	26	769	270	7603	296	4453	147	3920
herbívors	37	13	24	532	24	532	0	0	18	240	19	292
granívors	86	18	68	1862	68	1862	0	0	49	1150	64	711
policultius	113	0	113	4295	47	2054	66	2241	113	2627	75	1668
ramaderia mixta	13	0	13	866	13	866	0	0	12	391	11	475
conreus i ramaderia	84	7	77	5867	77	5867	0	0	77	3669	73	2198

(1) A la columna "sense ramaderia" hi ha xifres que poden semblar incoherents a causa del mètode que se segueix a l'hora d'assignar a una explotació la seva orientació tecnicoeconòmica.

Els ruscs i els estruços no es converteixen en unitats ramaderes.

1.02 Nombre d'explotacions segons marge brut i orientació tecnicoeconòmica.

Explotacions

Anoia	Total	UDE <1	1 a <2	2 a <4	4 a <6	6 a <8	8 a <12	12 a <16	16 a <40	40 a <60	60 a <100	>=100
Total	1 274	175	133	174	131	88	113	88	225	73	42	32
1. Agricultura general	617	62	64	99	81	51	69	49	104	27	9	2
13. cereals, oleaginoses i lleguminoses	602	59	61	99	78	50	67	49	101	27	9	2
131. cereals (ex. arròs),oleaginoses i lleguminoses	602	59	61	99	78	50	67	49	101	27	9	2
132. arròs	0	0	0	0	0	0	0	0	0	0	0	0
133. cereals i arròs,oleaginoses i lleguminoses	0	0	0	0	0	0	0	0	0	0	0	0
14. conreus agrícoles diversos	15	3	3	0	3	1	2	0	3	0	0	0
141. arrels i tubercles	2	0	2	0	0	0	0	0	0	0	0	0
142. cereals, arrels i tubercles	0	0	0	0	0	0	0	0	0	0	0	0
143. hortalisses fresques en terreny de conreu	4	1	1	0	0	0	1	0	1	0	0	0
144. altres conreus agrícoles diversos	9	2	0	0	3	1	1	0	2	0	0	0
1441. tabac	0	0	0	0	0	0	0	0	0	0	0	0
1442. cotó	0	0	0	0	0	0	0	0	0	0	0	0
1443. conreus herbacis combinats	9	2	0	0	3	1	1	0	2	0	0	0
2. Horticultura (horta i flors)	28	5	8	6	4	2	1	0	1	1	0	0
201. hortalisses	26	5	8	6	3	2	1	0	1	0	0	0
2011. en c. hortícola	24	5	8	5	3	1	1	0	1	0	0	0
2012. en hivernacle	0	0	0	0	0	0	0	0	0	0	0	0
2013. conreus mixtos	2	0	0	1	0	1	0	0	0	0	0	0
202. flors i plantes ornamentals	2	0	0	0	1	0	0	0	0	1	0	0
2021. a l'aire lliure	1	0	0	0	0	0	0	0	0	1	0	0
2022. en hivernacle	1	0	0	0	1	0	0	0	0	0	0	0
2023. conreus mixtos	0	0	0	0	0	0	0	0	0	0	0	0
203. horticultura i conreus diversos	0	0	0	0	0	0	0	0	0	0	0	0
2031. a l'aire lliure	0	0	0	0	0	0	0	0	0	0	0	0
2032. en hivernacle	0	0	0	0	0	0	0	0	0	0	0	0
2033. xampinyó	0	0	0	0	0	0	0	0	0	0	0	0
2034. conreus mixtos	0	0	0	0	0	0	0	0	0	0	0	0
3. Conreus llenyosos	296	81	41	39	21	17	21	11	32	11	11	11
31. viticultura	138	14	18	20	11	8	14	8	23	6	6	10
311. vins amb denominació d'origen	120	2	14	20	11	8	13	8	22	6	6	10
312. altres vins	17	11	4	0	0	0	1	0	1	0	0	0
313. vins amb denominació d'origen i altres	0	0	0	0	0	0	0	0	0	0	0	0
314. vinya per a diversos tipus de producció	1	1	0	0	0	0	0	0	0	0	0	0
3141. raïm de taula	1	1	0	0	0	0	0	0	0	0	0	0
3142. panses	0	0	0	0	0	0	0	0	0	0	0	0
3143. viticultura mixta	0	0	0	0	0	0	0	0	0	0	0	0

continua ->

1.02 Nombre d'explotacions segons marge brut i orientació tecnicoeconòmica.

(continuació) *Explotacions*

Anoia	Total	UDE <1	1 a <2	2 a <4	4 a <6	6 a <8	8 a <12	12 a <16	16 a <40	40 a <60	60 a <100	>=100
32. fruiters i cítrics	58	31	5	7	3	1	1	2	4	2	2	0
321. fruiters -excepte cítrics-	58	31	5	7	3	1	1	2	4	2	2	0
3211. fruita fresca	21	2	1	3	3	1	1	2	4	2	2	0
3212. fruita seca	36	28	4	4	0	0	0	0	0	0	0	0
3213. fruita fresca i fruita seca combinades	1	1	0	0	0	0	0	0	0	0	0	0
322. cítrics	0	0	0	0	0	0	0	0	0	0	0	0
323. fruiters i cítrics combinats	0	0	0	0	0	0	0	0	0	0	0	0
33. olivera	43	29	3	6	1	2	0	1	0	1	0	0
34. c. llenyosos diversos	57	7	15	6	6	6	6	0	5	2	3	1
4. Herbívors	37	11	2	2	4	1	3	4	5	3	1	1
41. bovins de llet	2	0	0	0	0	0	0	0	1	1	0	0
411. lleters	2	0	0	0	0	0	0	0	1	1	0	0
412. lleters i cria de bestiar lleter	0	0	0	0	0	0	0	0	0	0	0	0
42. bovins de carn	3	0	0	0	1	0	0	0	0	0	1	1
421. cria de bovins de carn	0	0	0	0	0	0	0	0	0	0	0	0
422. bovins d'engreix	3	0	0	0	1	0	0	0	0	0	1	1
43. bovins mixtos	0	0	0	0	0	0	0	0	0	0	0	0
431. bovins de llet i cria de bestiar de carn	0	0	0	0	0	0	0	0	0	0	0	0
432. bovins de carn i cria de bestiar de llet	0	0	0	0	0	0	0	0	0	0	0	0
44. ovins, cabrum i altres herbívors	32	11	2	2	3	1	3	4	4	2	0	0
441. ovins	16	1	0	0	3	1	2	4	4	1	0	0
442. ovins i bovins	0	0	0	0	0	0	0	0	0	0	0	0
443. cabrum	4	2	1	1	0	0	0	0	0	0	0	0
444. herbív. diversos	12	8	1	1	0	0	1	0	0	1	0	0
5. Granívors	86	2	4	3	6	2	7	6	23	12	8	13
501. porcins	37	1	2	0	1	1	1	0	9	5	6	11
5011. porcins de cria	6	1	1	0	0	0	1	0	2	1	0	0
5012. porcins d'engreix	17	0	1	0	1	1	0	0	4	1	2	7
5013. porcins de cria i d'engreix	14	0	0	0	0	0	0	0	3	3	4	4
502. aviram	8	1	0	0	0	0	2	0	2	2	0	1
5021. gallines poned.	4	1	0	0	0	0	1	0	0	1	0	1
5022. pollastres engreix	4	0	0	0	0	0	1	0	2	1	0	0
5023. gallines ponedores i d'engreix	0	0	0	0	0	0	0	0	0	0	0	0
503. granívors diversos combinats	41	0	2	3	5	1	4	6	12	5	2	1
5031. porcins i aviram	0	0	0	0	0	0	0	0	0	0	0	0
5032. porcins, aviram i altres granívors	41	0	2	3	5	1	4	6	12	5	2	1

continua ->

1.02 Nombre d'explotacions segons marge brut i orientació tecnicoeconòmica.

(continuació) *Explotacions*

Anoia	Total	UDE <1	1 a <2	2 a <4	4 a <6	6 a <8	8 a <12	12 a <16	16 a <40	40 a <60	60 a <100	>=100
6. Policultius	113	10	11	22	9	13	5	11	25	4	2	1
601. horticultura i conreus llenyosos	12	0	3	3	3	1	0	0	2	0	0	0
602. agricultura general i horticultura	7	0	1	1	1	1	0	1	1	1	0	0
603. agricultura general i viticultura	25	2	0	4	1	2	2	3	8	2	0	1
604. agricultura general i conreus llenyosos	31	4	5	11	3	1	1	2	4	0	0	0
605. c. mixtos, predomini agricultura general	26	2	0	2	1	7	1	3	8	1	1	0
606. c. mixtos, predom. horticultura o c. llenyosos	12	2	2	1	0	1	1	2	2	0	1	0
6061. c. mixtos, predomini d'horticultura	5	2	1	1	0	1	0	0	0	0	0	0
6062. c. mixtos, predomini conreus llenyosos	7	0	1	0	0	0	1	2	2	0	1	0
7. Ramaderia mixta	13	1	1	0	1	0	1	1	6	1	0	1
71. ramaderia mixta, predomini d'herbívors	5	0	1	0	1	0	1	1	1	0	0	0
711. predomini herbívors lleters	0	0	0	0	0	0	0	0	0	0	0	0
712. predomini herbívors no lleters	5	0	1	0	1	0	1	1	1	0	0	0
72. ramaderia mixta, predomini de granívors	8	1	0	0	0	0	0	0	5	1	0	1
721. granívors i herbívors lleters	0	0	0	0	0	0	0	0	0	0	0	0
722. granívors i herbívors no lleters	1	1	0	0	0	0	0	0	0	0	0	0
723. granívors amb herbívors diversos	7	0	0	0	0	0	0	0	5	1	0	1
8. Conreus i ramaderia	84	3	2	3	5	2	6	6	29	14	11	3
81. agricultura general i herbívors	15	0	1	1	0	0	0	1	6	5	0	1
811. agricultura general amb herbívors lleters	1	0	0	1	0	0	0	0	0	0	0	0
812. herbívors lleters amb agricultura general	1	0	0	0	0	0	0	0	0	1	0	0
813. agricultura general amb herbívors no lleters	6	0	1	0	0	0	0	0	2	2	0	1
814. herbívors no lleters amb agricultura general	7	0	0	0	0	0	0	1	4	2	0	0
82. altres conreus i ramaderia	69	3	1	2	5	2	6	5	23	9	11	2
821. agricultura general i granívors	56	0	0	0	2	2	4	4	22	9	11	2
822. conreus llenyosos i herbívors	1	0	0	0	1	0	0	0	0	0	0	0
823. altres c. mixtos i ramaderia	12	3	1	2	2	0	2	1	1	0	0	0
8231. apicultura	10	2	1	2	2	0	2	0	1	0	0	0
8232. explotacions mixtes diverses	2	1	0	0	0	0	0	1	0	0	0	0

1.03 Superfície agrícola utilitzada (SAU) segons marge brut i orientació tecnicoeconòmica.

Hectàrees

Anoia	Total	UDE <1	1 a <2	2 a <4	4 a <6	6 a <8	8 a <12	12 a <16	16 a <40	40 a <60	60 a <100	>=100
Total	29927	223	376	1024	1169	1170	1943	2295	9303	5008	3258	4159
1. Agricultura general	17315	110	239	723	966	845	1563	1620	6240	2984	1256	768
13. cereals, oleaginoses i lleguminoses	17102	108	236	723	938	832	1542	1620	6095	2984	1256	768
131. cereals (ex. arròs),oleaginoses i lleguminoses	17102	108	236	723	938	832	1542	1620	6095	2984	1256	768
132. arròs	0	0	0	0	0	0	0	0	0	0	0	0
133. cereals i arròs,oleaginoses i lleguminoses	0	0	0	0	0	0	0	0	0	0	0	0
14. conreus agrícoles diversos	212	3	3	0	28	13	21	0	145	0	0	0
141. arrels i tubercles	2	0	2	0	0	0	0	0	0	0	0	0
142. cereals, arrels i tubercles	0	0	0	0	0	0	0	0	0	0	0	0
143. hortalisses fresques en terreny de conreu	46	0	1	0	0	0	3	0	42	0	0	0
144. altres conreus agrícoles diversos	164	2	0	0	28	13	18	0	103	0	0	0
1441. tabac	0	0	0	0	0	0	0	0	0	0	0	0
1442. cotó	0	0	0	0	0	0	0	0	0	0	0	0
1443. conreus herbacis combinats	164	2	0	0	28	13	18	0	103	0	0	0
2. Horticultura (horta i flors)	82	2	7	7	6	3	3	0	9	45	0	0
201. hortalisses	37	2	7	7	5	3	3	0	9	0	0	0
2011. en c. horticola	35	2	7	7	5	2	3	0	9	0	0	0
2012. en hivernacle	0	0	0	0	0	0	0	0	0	0	0	0
2013. conreus mixtos	2	0	0	1	0	1	0	0	0	0	0	0
202. flors i plantes ornamentals	45	0	0	0	0	0	0	0	0	45	0	0
2021. a l'aire lliure	45	0	0	0	0	0	0	0	0	45	0	0
2022. en hivernacle	0	0	0	0	0	0	0	0	0	0	0	0
2023. conreus mixtos	0	0	0	0	0	0	0	0	0	0	0	0
203. horticultura i conreus diversos	0	0	0	0	0	0	0	0	0	0	0	0
2031. a l'aire lliure	0	0	0	0	0	0	0	0	0	0	0	0
2032. en hivernacle	0	0	0	0	0	0	0	0	0	0	0	0
2033. xampinyó	0	0	0	0	0	0	0	0	0	0	0	0
2034. conreus mixtos	0	0	0	0	0	0	0	0	0	0	0	0
3. Conreus llenyosos	4453	88	92	146	86	118	179	122	632	393	524	2073
31. viticultura	3509	12	30	52	44	42	121	91	510	219	381	2009
311. vins amb denominació d'origen	3445	2	17	52	44	42	102	91	488	219	381	2009
312. altres vins	63	9	13	0	0	0	19	0	23	0	0	0
313. vins amb denominació d'origen i altres	0	0	0	0	0	0	0	0	0	0	0	0
314. vinya per a diversos tipus de producció	1	1	0	0	0	0	0	0	0	0	0	0
3141. raïm de taula	1	1	0	0	0	0	0	0	0	0	0	0
3142. panses	0	0	0	0	0	0	0	0	0	0	0	0
3143. viticultura mixta	0	0	0	0	0	0	0	0	0	0	0	0

continua ->

1.03 Superfície agrícola utilitzada (SAU) segons marge brut i orientació tecnicoeconòmica.

(continuació) *Hectàrees*

Anoia	Total	UDE <1	1 a <2	2 a <4	4 a <6	6 a <8	8 a <12	12 a <16	16 a <40	40 a <60	60 a <100	>=100
32. fruiters i cítrics	247	47	16	41	12	2	6	9	43	32	39	0
321. fruiters -excepte cítrics-	247	47	16	41	12	2	6	9	43	32	39	0
3211. fruita fresca	152	1	1	7	12	2	6	9	43	32	39	0
3212. fruita seca	95	46	16	34	0	0	0	0	0	0	0	0
3213. fruita fresca i fruita seca combinades	1	1	0	0	0	0	0	0	0	0	0	0
322. cítrics	0	0	0	0	0	0	0	0	0	0	0	0
323. fruiters i cítrics combinats	0	0	0	0	0	0	0	0	0	0	0	0
33. olivera	156	22	5	28	4	17	0	22	0	58	0	0
34. c. llenyosos diversos	541	8	41	25	26	58	52	0	79	84	104	64
4. Herbívors	240	3	2	0	3	0	3	27	91	68	40	5
41. bovins de llet	48	0	0	0	0	0	0	0	8	40	0	0
411. lleters	48	0	0	0	0	0	0	0	8	40	0	0
412. lleters i cria de bestiar lleter	0	0	0	0	0	0	0	0	0	0	0	0
42. bovins de carn	45	0	0	0	0	0	0	0	0	0	40	5
421. cria de bovins de carn	0	0	0	0	0	0	0	0	0	0	0	0
422. bovins d'engreix	45	0	0	0	0	0	0	0	0	0	40	5
43. bovins mixtos	0	0	0	0	0	0	0	0	0	0	0	0
431. bovins de llet i cria de bestiar de carn	0	0	0	0	0	0	0	0	0	0	0	0
432. bovins de carn i cria de bestiar de llet	0	0	0	0	0	0	0	0	0	0	0	0
44. ovins, cabrum i altres herbívors	148	3	2	0	3	0	3	27	83	28	0	0
441. ovins	116	0	0	0	3	0	3	27	83	0	0	0
442. ovins i bovins	0	0	0	0	0	0	0	0	0	0	0	0
443. cabrum	1	0	1	0	0	0	0	0	0	0	0	0
444. herbív. diversos	31	3	1	0	0	0	0	0	0	28	0	0
5. Granívors	1 150	0	3	4	0	3	49	5	137	107	288	555
501. porcins	767	0	0	0	0	0	1	0	88	27	241	410
5011. porcins de cria	17	0	0	0	0	0	1	0	13	3	0	0
5012. porcins d'engreix	372	0	0	0	0	0	0	0	47	0	75	250
5013. porcins de cria i d'engreix	377	0	0	0	0	0	0	0	28	24	167	159
502. aviram	68	0	0	0	0	0	34	0	2	0	0	32
5021. gallines poned.	32	0	0	0	0	0	0	0	0	0	0	32
5022. pollastres engreix	36	0	0	0	0	0	34	0	2	0	0	0
5023. gallines ponedores i d'engreix	0	0	0	0	0	0	0	0	0	0	0	0
503. granívors diversos combinats	316	0	3	4	0	3	14	5	47	80	47	113
5031. porcins i aviram	0	0	0	0	0	0	0	0	0	0	0	0
5032. porcins, aviram i altres granívors	316	0	3	4	0	3	14	5	47	80	47	113

continua ->

1.03 Superfície agrícola utilitzada (SAU) segons marge brut i orientació tecnicoeconòmica.

(continuació) *Hectàrees*

Anoia	Total	UDE <1	1 a <2	2 a <4	4 a <6	6 a <8	8 a <12	12 a <16	16 a <40	40 a <60	60 a <100	>=100
6. Policultius	2627	20	29	137	77	182	78	402	1033	369	179	120
601. horticultura i conreus llenyosos	62	0	6	5	13	4	0	0	35	0	0	0
602. agricultura general i horticultura	163	0	2	11	8	17	0	18	32	76	0	0
603. agricultura general i viticultura	761	4	0	25	10	24	27	72	309	171	0	120
604. agricultura general i conreus llenyosos	427	7	18	79	34	18	26	54	191	0	0	0
605. c. mixtos, predomini agricultura general	1055	8	0	14	13	105	14	227	413	122	140	0
606. c. mixtos, predom. horticultura o c. llenyosos	159	2	3	4	0	15	11	32	53	0	39	0
6061. c. mixtos, predomini d'horticultura	22	2	1	4	0	15	0	0	0	0	0	0
6062. c. mixtos, predomini conreus llenyosos	138	0	2	0	0	0	11	32	53	0	39	0
7. Ramaderia mixta	391	0	1	0	9	0	7	13	170	72	0	120
71. ramaderia mixta, predomini d'herbívors	114	0	1	0	9	0	7	13	84	0	0	0
711. predomini herbívors lleters	0	0	0	0	0	0	0	0	0	0	0	0
712. predomini herbívors no lleters	114	0	1	0	9	0	7	13	84	0	0	0
72. ramaderia mixta, predomini de granívors	278	0	0	0	0	0	0	0	86	72	0	120
721. granívors i herbívors lleters	0	0	0	0	0	0	0	0	0	0	0	0
722. granívors i herbívors no lleters	0	0	0	0	0	0	0	0	0	0	0	0
723. granívors amb herbívors diversos	278	0	0	0	0	0	0	0	86	72	0	120
8. Conreus i ramaderia	3669	1	4	6	22	19	61	106	991	971	970	519
81. agricultura general i herbívors	862	0	4	6	0	0	0	18	220	449	0	165
811. agricultura general amb herbívors lleters	6	0	0	6	0	0	0	0	0	0	0	0
812. herbívors lleters amb agricultura general	48	0	0	0	0	0	0	0	0	48	0	0
813. agricultura general amb herbívors no lleters	414	0	4	0	0	0	0	0	73	172	0	165
814. herbívors no lleters amb agricultura general	394	0	0	0	0	0	0	18	147	230	0	0
82. altres conreus i ramaderia	2807	1	0	0	22	19	61	88	771	522	970	354
821. agricultura general i granívors	2782	0	0	0	15	19	60	75	768	522	970	354
822. conreus llenyosos i herbívors	7	0	0	0	7	0	0	0	0	0	0	0
823. altres c. mixtos i ramaderia	18	1	0	0	0	0	1	13	3	0	0	0
8231. apicultura	4	0	0	0	0	0	1	0	3	0	0	0
8232. explotacions mixtes diverses	14	1	0	0	0	0	0	13	0	0	0	0

1.04 Marge brut de les explotacions segons marge brut i orientació tecnicoeconòmica.

Unitats de dimensió europea (UDE)

Anoia	Total	UDE <1	1 a <2	2 a <4	4 a <6	6 a <8	8 a <12	12 a <16	16 a <40	40 a <60	60 a <100	>=100
Total	22736	97	196	517	670	608	1119	1224	5847	3584	3021	5852
1. Agricultura general	7383	40	93	291	415	354	681	682	2603	1299	599	325
13. cereals, oleaginoses i lleguminoses	7238	39	88	291	400	347	662	682	2508	1299	599	325
131. cereals (ex. arròs),oleaginoses i lleguminoses	7238	39	88	291	400	347	662	682	2508	1299	599	325
132. arròs	0	0	0	0	0	0	0	0	0	0	0	0
133. cereals i arròs,oleaginoses i lleguminoses	0	0	0	0	0	0	0	0	0	0	0	0
14. conreus agrícoles diversos	145	2	5	0	15	8	20	0	96	0	0	0
141. arrels i tubercles	4	0	4	0	0	0	0	0	0	0	0	0
142. cereals, arrels i tubercles	0	0	0	0	0	0	0	0	0	0	0	0
143. hortalisses fresques en terreny de conreu	46	1	2	0	0	0	10	0	33	0	0	0
144. altres conreus agrícoles diversos	96	1	0	0	15	8	10	0	63	0	0	0
1441. tabac	0	0	0	0	0	0	0	0	0	0	0	0
1442. cotó	0	0	0	0	0	0	0	0	0	0	0	0
1443. conreus herbacis combinats	96	1	0	0	15	8	10	0	63	0	0	0
2. Horticultura (horta i flors)	154	3	13	18	21	13	9	0	22	55	0	0
201. hortalisses	94	3	13	18	16	13	9	0	22	0	0	0
2011. en c. hortícola	84	3	13	14	16	7	9	0	22	0	0	0
2012. en hivernacle	0	0	0	0	0	0	0	0	0	0	0	0
2013. conreus mixtos	10	0	0	4	0	6	0	0	0	0	0	0
202. flors i plantes ornamentals	60	0	0	0	5	0	0	0	0	55	0	0
2021. a l'aire lliure	55	0	0	0	0	0	0	0	0	55	0	0
2022. en hivernacle	5	0	0	0	5	0	0	0	0	0	0	0
2023. conreus mixtos	0	0	0	0	0	0	0	0	0	0	0	0
203. horticultura i conreus diversos	0	0	0	0	0	0	0	0	0	0	0	0
2031. a l'aire lliure	0	0	0	0	0	0	0	0	0	0	0	0
2032. en hivernacle	0	0	0	0	0	0	0	0	0	0	0	0
2033. xampinyó	0	0	0	0	0	0	0	0	0	0	0	0
2034. conreus mixtos	0	0	0	0	0	0	0	0	0	0	0	0
3. Conreus llenyosos	5647	42	60	120	102	117	211	148	811	541	768	2727
31. viticultura	4138	7	27	59	56	55	145	111	573	308	423	2373
311. vins amb denominació d'origen	4099	1	22	59	56	55	133	111	556	308	423	2373
312. altres vins	39	5	5	0	0	0	12	0	16	0	0	0
313. vins amb denominació d'origen i altres	0	0	0	0	0	0	0	0	0	0	0	0
314. vinya per a diversos tipus de producció	1	1	0	0	0	0	0	0	0	0	0	0
3141. raïm de taula	1	1	0	0	0	0	0	0	0	0	0	0
3142. panses	0	0	0	0	0	0	0	0	0	0	0	0
3143. viticultura mixta	0	0	0	0	0	0	0	0	0	0	0	0

continua ->

1.04 Marge brut de les explotacions segons marge brut i orientació tecnicoeconòmica.

(continuació) *Unitats de dimensió europea (UDE)*

Anoia	Total	UDE <1	1 a <2	2 a <4	4 a <6	6 a <8	8 a <12	12 a <16	16 a <40	40 a <60	60 a <100	>=100
32. fruiters i cítrics	434	15	7	23	14	7	11	25	114	88	131	0
321. fruiters -excepte cítrics-	434	15	7	23	14	7	11	25	114	88	131	0
3211. fruita fresca	403	1	2	11	14	7	11	25	114	88	131	0
3212. fruita seca	30	13	6	12	0	0	0	0	0	0	0	0
3213. fruita fresca i fruita seca combinades	0	0	0	0	0	0	0	0	0	0	0	0
322. cítrics	0	0	0	0	0	0	0	0	0	0	0	0
323. fruiters i cítrics combinats	0	0	0	0	0	0	0	0	0	0	0	0
33. olivera	117	16	3	18	4	14	0	13	0	49	0	0
34. c. llenyosos diversos	958	4	22	19	28	41	56	0	124	96	214	354
4. Herbívors	725	3	3	6	23	6	32	59	122	142	91	238
41. bovins de llet	72	0	0	0	0	0	0	0	18	53	0	0
411. lleters	72	0	0	0	0	0	0	0	18	53	0	0
412. lleters i cria de bestiar lleter	0	0	0	0	0	0	0	0	0	0	0	0
42. bovins de carn	335	0	0	0	6	0	0	0	0	0	91	238
421. cria de bovins de carn	0	0	0	0	0	0	0	0	0	0	0	0
422. bovins d'engreix	335	0	0	0	6	0	0	0	0	0	91	238
43. bovins mixtos	0	0	0	0	0	0	0	0	0	0	0	0
431. bovins de llet i cria de bestiar de carn	0	0	0	0	0	0	0	0	0	0	0	0
432. bovins de carn i cria de bestiar de llet	0	0	0	0	0	0	0	0	0	0	0	0
44. ovins, cabrum i altres herbívors	319	3	3	6	17	6	32	59	104	89	0	0
441. ovins	252	1	0	0	17	6	20	59	104	45	0	0
442. ovins i bovins	0	0	0	0	0	0	0	0	0	0	0	0
443. cabrum	6	1	2	4	0	0	0	0	0	0	0	0
444. herbív. diversos	60	2	1	2	0	0	12	0	0	43	0	0
5. Granívors	4003	0	6	7	32	14	65	83	646	583	595	1971
501. porcins	2696	0	3	0	6	8	9	0	241	255	465	1709
5011. porcins de cria	107	0	1	0	0	0	9	0	48	48	0	0
5012. porcins d'engreix	1470	0	2	0	6	8	0	0	116	58	128	1152
5013. porcins de cria i d'engreix	1119	0	0	0	0	0	0	0	77	149	336	557
502. aviram	287	0	0	0	0	0	18	0	64	97	0	107
5021. gallines poned.	156	0	0	0	0	0	8	0	0	41	0	107
5022. pollastres engreix	131	0	0	0	0	0	10	0	64	56	0	0
5023. gallines ponedores i d'engreix	0	0	0	0	0	0	0	0	0	0	0	0
503. granívors diversos combinats	1019	0	3	7	26	6	37	83	341	230	130	155
5031. porcins i aviram	0	0	0	0	0	0	0	0	0	0	0	0
5032. porcins, aviram i altres granívors	1019	0	3	7	26	6	37	83	341	230	130	155

continua ->

1.04 Marge brut de les explotacions segons marge brut i orientació tecnicoeconòmica.

(continuació)

Unitats de dimensió europea (UDE)

Anoia	Total	UDE <1	1 a <2	2 a <4	4 a <6	6 a <8	8 a <12	12 a <16	16 a <40	40 a <60	60 a <100	>=100
6. Policultius	1509	7	16	65	45	89	46	156	646	201	132	106
601. horticultura i conreus llenyosos	81	0	5	8	14	6	0	0	49	0	0	0
602. agricultura general i horticultura	98	0	1	3	6	6	0	15	20	48	0	0
603. agricultura general i viticultura	485	2	0	13	5	13	19	41	188	98	0	106
604. agricultura general i conreus llenyosos	224	3	7	32	15	6	9	30	124	0	0	0
605. c. mixtos, predomini agricultura general	464	1	0	6	6	50	9	46	223	55	69	0
606. c. mixtos, predom. horticultura o c. llenyosos	156	1	3	4	0	8	10	25	42	0	63	0
6061. c. mixtos, predomini d'horticultura	14	1	1	4	0	8	0	0	0	0	0	0
6062. c. mixtos, predomini conreus llenyosos	142	0	2	0	0	0	10	25	42	0	63	0
7. Ramaderia mixta	371	0	1	0	6	0	11	13	157	40	0	143
71. ramaderia mixta, predomini d'herbívors	68	0	1	0	6	0	11	13	37	0	0	0
711. predomini herbívors lleters	0	0	0	0	0	0	0	0	0	0	0	0
712. predomini herbívors no lleters	68	0	1	0	6	0	11	13	37	0	0	0
72. ramaderia mixta, predomini de granívors	303	0	0	0	0	0	0	0	121	40	0	143
721. granívors i herbívors lleters	0	0	0	0	0	0	0	0	0	0	0	0
722. granívors i herbívors no lleters	0	0	0	0	0	0	0	0	0	0	0	0
723. granívors amb herbívors diversos	303	0	0	0	0	0	0	0	121	40	0	143
8. Conreus i ramaderia	2943	2	4	9	27	14	63	83	840	723	836	342
81. agricultura general i herbívors	564	0	2	3	0	0	0	14	175	260	0	109
811. agricultura general amb herbívors lleters	3	0	0	3	0	0	0	0	0	0	0	0
812. herbívors lleters amb agricultura general	51	0	0	0	0	0	0	0	0	51	0	0
813. agricultura general amb herbívors no lleters	271	0	2	0	0	0	0	0	61	99	0	109
814. herbívors no lleters amb agricultura general	238	0	0	0	0	0	0	14	114	110	0	0
82. altres conreus i ramaderia	2379	2	2	6	27	14	63	68	664	463	836	233
821. agricultura general i granívors	2301	0	0	0	11	14	43	55	645	463	836	233
822. conreus llenyosos i herbívors	5	0	0	0	5	0	0	0	0	0	0	0
823. altres c. mixtos i ramaderia	73	2	2	6	10	0	20	14	20	0	0	0
8231. apicultura	59	2	2	6	10	0	20	0	20	0	0	0
8232. explotacions mixtes diverses	14	0	0	0	0	0	0	14	0	0	0	0

1.05 Característiques principals de les explotacions segons el marge brut.

Anoia		Total explotacions	UDE < 1	1 a <2	2 a <4	4 a <6	6 a <8	8 a <12	12 a <16	16 a <40	40 a <60	>= 60
Total de les explotacions												
	explot.	1274	175	133	174	131	88	113	88	225	73	74
	SAU(ha)	29927	223	376	1024	1169	1170	1943	2295	9303	5008	7417
	ST(ha)	50797	793	782	1868	2605	2506	3589	3436	15352	9015	10851
	MBT(UDE)	22736	97	196	517	670	608	1119	1224	5847	3584	8874
Personalitat jurídica i gestió de l'explotació												
titular persona física	explot.	1187	173	132	171	125	88	105	86	208	57	42
titular cap d'explotació	explot.	1104	160	122	159	113	79	93	82	201	55	40
Règim de tinença												
< 25% SAU en propietat	explot.	366	42	30	45	37	14	37	33	80	30	18
25 a < 50% SAU en propietat	explot.	102	5	3	9	5	9	5	13	29	12	12
50 a < 75% SAU en propietat	explot.	87	2	5	14	10	8	12	6	19	3	8
75 a 100% SAU en propietat	explot.	719	126	95	106	79	57	59	36	97	28	36
total SAU en propietat	ha	17082	180	286	736	837	902	1316	1189	5039	2554	4042
total SAU en arrendament	ha	6254	10	17	79	81	86	213	300	1729	1428	2312
total SAU en parceria	ha	5545	33	70	198	222	145	356	698	1995	929	897
total SAU en altres	ha	1047	0	3	11	29	37	57	108	540	98	166
Aprofitament de la terra												
herbacis i guarets	explot.	1020	87	102	144	108	77	95	76	205	62	64
	SAU(ha)	28729	151	326	939	1122	1115	1822	2216	9194	4899	6945
	ha	24789	136	277	823	1027	988	1663	1956	8203	4473	5243
cereals	explot.	879	64	72	125	93	66	83	72	187	59	58
	ha	21236	97	210	725	908	850	1545	1712	6996	3790	4403
blat	explot.	542	17	27	55	58	39	53	52	149	46	46
	ha	8310	20	51	236	388	331	532	728	2855	1430	1740
ordi	explot.	702	49	50	88	66	51	70	61	160	56	51
	ha	12093	77	148	463	506	500	973	934	3776	2170	2546
blat de moro	explot.	2	0	0	0	0	0	0	0	1	0	1
	ha	24	0	0	0	0	0	0	0	2	0	22
arròs	explot.	0	0	0	0	0	0	0	0	0	0	0
	ha	0	0	0	0	0	0	0	0	0	0	0
lleguminoses per a gra	explot.	42	0	2	5	2	4	3	3	14	5	4
	ha	230	0	2	14	3	7	10	12	106	37	39
patates	explot.	41	3	5	1	1	6	6	0	13	4	2
	ha	16	0	1	0	0	2	1	0	8	3	1
conreus industrials	explot.	55	3	4	3	3	7	2	2	18	6	7
	ha	554	15	29	15	28	35	4	10	189	93	136
gira-sol	explot.	26	0	2	2	2	4	1	2	7	2	4
	ha	244	0	9	11	24	15	3	10	47	37	88
colza i llavor de nap	explot.	19	1	1	0	1	2	1	0	7	3	3
	ha	201	4	10	0	3	8	1	0	87	39	48
conreus farratgers	explot.	63	4	2	3	6	3	2	9	16	9	9
	ha	449	6	1	5	18	10	6	23	132	117	131
hortalisses a l'aire lliure o amb protecció baixa	explot.	209	10	30	25	18	17	28	14	52	9	6
	ha	100	1	5	7	9	8	12	5	39	10	3
hortalisses en hivernacle	explot.	10	0	1	2	0	1	0	1	4	1	0
	àrees	179	0	2	18	0	30	0	50	54	25	0
flors i plantes ornamentals a l'aire lliure o protecció baixa	explot.	2	0	0	0	1	0	0	0	0	1	0
	àrees	981	0	0	0	25	0	0	0	0	956	0
flors i plantes ornamentals en hivernacle	explot.	2	0	0	0	1	0	1	0	0	0	0
	àrees	11	0	0	0	10	0	1	0	0	0	0

continua ->

1.05 Característiques principals de les explotacions segons el marge brut.

(continuació)

Anoia		Total explotacions	UDE < 1	1 a <2	2 a <4	4 a <6	6 a <8	8 a <12	12 a <16	16 a <40	40 a <60	>= 60
conreus llenyosos	explot.	612	99	71	80	63	45	48	40	110	27	29
	SAU(ha)	13361	119	178	415	532	565	713	1062	4312	1864	3601
	ha	4748	86	97	200	140	182	243	219	1005	468	2108
fruiters de fruita fresca	explot.	96	5	4	14	10	4	7	5	31	5	11
	ha	210	1	1	5	6	2	7	9	73	33	74
fruiters de fruits secs	explot.	339	61	40	50	37	30	23	20	60	10	8
	ha	749	52	46	101	39	68	55	70	253	52	12
cítrics	explot.	0	0	0	0	0	0	0	0	0	0	0
	ha	0	0	0	0	0	0	0	0	0	0	0
olivera	explot.	341	48	43	36	35	27	22	28	68	17	17
	ha	460	22	20	38	32	48	21	34	109	77	58
vinya	explot.	313	22	35	37	33	22	33	22	69	17	23
	ha	3286	11	30	56	63	64	161	105	567	307	1923
pastures permanents	explot.	18	0	1	0	1	0	2	2	6	3	3
	SAU(ha)	1820	0	2	0	12	0	61	157	399	330	858
	ha	386	0	2	0	1	0	36	121	94	66	66
superfície forestal	explot.	673	49	46	76	62	58	62	55	158	53	54
	SAU(ha)	21508	60	163	502	642	837	1205	1461	7105	3927	5605
	ha	17632	489	335	740	1259	1190	1386	1058	4838	3408	2931
frondoses no comercials	explot.	35	2	4	4	3	3	3	2	7	2	5
	ha	490	1	12	133	3	28	7	44	30	37	196
frondoses comercials	explot.	5	0	1	0	1	1	0	1	0	0	1
	ha	66	0	2	0	60	3	0	2	0	0	0
resinoses no comercials	explot.	477	39	32	59	40	41	45	35	110	37	39
	ha	10442	141	143	371	482	806	923	629	2650	2281	2015
resinoses comercials	explot.	101	7	3	4	10	10	9	10	30	9	9
	ha	4328	346	37	64	472	303	327	204	1358	709	507
mixtes no comercials	explot.	125	1	7	12	11	9	8	7	39	16	15
	ha	2101	0	26	171	242	50	128	108	791	381	204
mixtes comercials	explot.	5	0	1	0	0	0	0	2	1	0	1
	ha	206	0	115	0	0	0	0	71	10	0	10
superfície regada	explot.	388	40	49	50	38	28	45	28	76	20	14
	ha	343	2	6	11	9	17	16	9	78	54	141
regatge per aspersió	explot.	21	1	1	3	2	1	1	2	7	1	2
	ha	31	0	0	2	1	0	0	1	18	1	8
regatge localitzat	explot.	131	5	11	10	13	8	18	12	32	13	9
	ha	160	0	1	2	5	3	7	5	24	46	66
regatge per gravetat	explot.	191	23	27	27	17	16	24	12	33	7	5
	ha	136	1	3	6	3	4	8	3	34	7	67
Ramaderia												
explotacions amb UR	explot.	399	26	23	21	32	22	35	34	108	48	50
bovins	explot.	19	0	0	1	1	1	1	1	5	4	5
	caps	7141	0	0	5	92	5	110	130	525	364	5910
vaques lleteres	explot.	5	0	0	1	0	1	0	0	1	2	0
	caps	187	0	0	3	0	3	0	0	34	147	0
altres vaques	explot.	4	0	0	0	0	1	0	0	1	2	0
	caps	135	0	0	0	0	2	0	0	34	99	0
altres bovins de 24 mesos i més	explot.	5	0	0	0	0	0	0	0	2	3	0
	caps	9	0	0	0	0	0	0	0	2	7	0
mascles	explot.	5	0	0	0	0	0	0	0	2	3	0
	caps	9	0	0	0	0	0	0	0	2	7	0

continua ->

1.05 Característiques principals de les explotacions segons el marge brut.

(continuació)

Anoia		Total explotacions	UDE < 1	1 a <2	2 a <4	4 a <6	6 a <8	8 a <12	12 a <16	16 a <40	40 a <60	>= 60
femelles	explot.	0	0	0	0	0	0	0	0	0	0	0
	caps	0	0	0	0	0	0	0	0	0	0	0
bovins de 12 a < 24 mesos	explot.	3	0	0	0	0	0	0	0	1	2	0
	caps	31	0	0	0	0	0	0	0	9	22	0
mascles	explot.	1	0	0	0	0	0	0	0	0	1	0
	caps	21	0	0	0	0	0	0	0	0	21	0
femelles	explot.	2	0	0	0	0	0	0	0	1	1	0
	caps	10	0	0	0	0	0	0	0	9	1	0
bovins de menys de 12 mesos	explot.	16	0	0	1	1	0	1	1	4	3	5
	caps	6779	0	0	2	92	0	110	130	446	89	5910
mascles	explot.	14	0	0	0	1	0	1	1	3	3	5
	caps	2127	0	0	0	6	0	25	70	442	54	1530
femelles	explot.	10	0	0	1	1	0	1	1	1	2	3
	caps	4652	0	0	2	86	0	85	60	4	35	4380
bovins de menys de 12 mesos en propietat	explot.	11	0	0	1	1	0	1	0	2	3	3
	caps	5759	0	0	2	92	0	110	0	156	89	5310
ovins	explot.	50	1	3	0	4	2	3	6	17	11	3
	caps	16674	20	54	0	501	236	594	1649	6527	4888	2205
ovins d'engreix en propietat	explot.	28	0	1	0	1	1	1	5	10	7	2
	caps	3516	0	20	0	40	37	50	187	1725	442	1015
cabrum	explot.	32	2	4	2	5	2	3	4	6	3	1
	caps	1107	12	46	100	72	15	62	143	142	449	66
porcins	explot.	138	1	3	0	4	7	11	8	44	21	39
	caps	96837	12	53	0	248	331	842	342	12484	13764	68761
truges mares i de reposició de 50 kg i més	explot.	82	1	1	0	2	3	8	4	32	14	17
	caps	7398	3	10	0	33	24	167	84	1437	1551	4089
truges mares en propietat	explot.	77	1	1	0	2	3	8	4	31	12	15
	caps	5285	3	10	0	24	22	160	82	1164	914	2906
garrins de menys de 20 kg i altres porcins	explot.	135	1	3	0	4	7	11	8	41	21	39
	caps	89439	9	43	0	215	307	675	258	11047	12213	64672
garrins de menys de 20 kg i altres porcins en propietat	explot.	96	1	3	0	3	6	10	8	29	13	23
	caps	49174	9	43	0	65	107	475	258	5697	5739	36781
aviram	explot.	175	11	14	15	16	13	21	13	43	15	14
	caps(milers)	608	0	0	0	0	0	28	0	184	274	121
pollastres i galls	explot.	43	1	2	4	1	1	5	4	14	7	4
	caps(milers)	473	0	0	0	0	0	24	0	155	245	50
pollastres i galls en propietat	explot.	27	1	2	4	1	1	4	4	8	2	0
	caps(milers)	18	0	0	0	0	0	18	0	0	0	0
gallines	explot.	147	11	12	14	16	12	17	11	36	7	11
	caps(milers)	135	0	0	0	0	0	5	0	29	29	71
gallines en propietat	explot.	141	11	12	14	16	12	17	11	33	6	9
	caps(milers)	44	0	0	0	0	0	5	0	11	7	21
conilles mares	explot.	170	8	9	17	17	11	19	21	44	13	11
	caps	23896	27	126	254	862	334	989	3150	10831	4352	2971
abelles	explot.	15	2	1	3	2	0	2	1	3	1	0
	ruscos	1096	29	33	98	175	0	320	40	395	6	0

continua ->

1.05 Característiques principals de les explotacions segons el marge brut.

(continuació)

Anoia		Total explotacions	UDE < 1	1 a <2	2 a <4	4 a <6	6 a <8	8 a <12	12 a <16	16 a <40	40 a <60	>= 60
Treball agrari												
treball total	UTA	1234	48	47	59	70	57	89	79	302	142	341
a temps complet	explot.	356	2	3	5	13	16	28	29	137	53	70
	persones	579	2	3	5	17	20	29	30	174	73	226
treball total, menys assalariats eventuals	explot.	1274	175	133	174	131	88	113	88	225	73	74
	persones	2468	271	208	278	260	155	196	157	437	166	340
% treball familiar, respecte temps anual de treball a l'explotació												
< 10%	explot.	112	7	1	7	7	2	13	3	20	16	36
10 a < 50%	explot.	56	13	2	7	4	3	0	2	9	6	10
50 a < 90%	explot.	117	6	5	9	8	13	17	7	32	13	7
>= 90%	explot.	989	149	125	151	112	70	83	76	164	38	21
treball familiar	UTA	794	46	46	54	59	52	75	75	243	81	65
treball del titular	UTA	547	36	36	42	39	33	55	56	166	48	36
titular persona física	explot.	1187	173	132	171	125	88	105	86	208	57	42
titulars <= 34 anys	explot.	92	7	7	5	8	6	12	7	24	10	6
titulars de 35 a 44 anys	explot.	180	12	18	15	17	15	17	16	46	11	13
titulars de 45 a 54 anys	explot.	294	33	21	42	35	22	27	26	55	20	13
titulars de 55 a 64 anys	explot.	276	38	36	33	26	20	26	25	56	11	5
titulars de 65 anys i més	explot.	345	83	50	76	39	25	23	12	27	5	5
titulars homes	persones	963	145	105	133	89	63	78	67	195	51	37
titulars dones	persones	224	28	27	38	36	25	27	19	13	6	5
% de temps de treball del titular respecte persona dedicada a temps complet												
0%	explot.	40	12	6	6	3	6	1	1	4	0	1
> 0 a < 25%	explot.	476	116	70	104	73	42	29	14	20	4	4
25 a < 50%	explot.	169	23	30	32	18	13	23	15	11	3	1
50 a < 75%	explot.	101	3	10	15	9	5	14	14	22	6	3
75 a < 100%	explot.	129	17	13	9	14	8	13	15	33	6	1
100%	explot.	272	2	3	5	8	14	25	27	118	38	32
cònjuges i altres membres de la família del titular	explot.	576	59	51	69	61	46	52	45	125	39	29
	persones	874	93	75	94	117	61	77	68	181	59	49
cònjuges i altres membres de la família del titular homes	persones	545	62	51	57	73	48	53	45	102	29	25
cònjuges i altres membres de la família del titular dones	persones	329	31	24	37	44	13	24	23	79	30	24
% de temps de treball del cònjuge i altres membres de la família												
> 0 a < 50%	persones	699	88	67	91	106	50	70	58	119	29	21
50 a < 100%	persones	108	5	8	3	8	7	6	7	30	19	15
100%	persones	67	0	0	0	3	4	1	3	32	11	13
treball assalariat fix	explot.	132	4	1	4	7	4	10	3	27	22	50
	persones	407	5	1	13	18	6	14	3	48	50	249
	UTA	342	1	0	2	10	4	8	2	38	44	231
assalariats fixos homes	persones	362	5	1	13	18	6	13	3	41	44	218
assalariats fixos dones	persones	45	0	0	0	0	0	1	0	7	6	31
% de temps de treball dels assalariats fixos												
> 0 a < 50%	persones	60	5	1	12	8	3	6	1	10	4	10
50 a < 100%	persones	107	0	0	1	4	1	5	2	14	22	58
100%	persones	240	0	0	0	6	2	3	0	24	24	181

continua ->

1.05 Característiques principals de les explotacions segons el marge brut.

(continuació)

Anoia		Total explotacions	UDE < 1	1 a <2	2 a <4	4 a <6	6 a <8	8 a <12	12 a <16	16 a <40	40 a <60	>= 60
treball assalariat eventual	explot.	315	38	15	34	21	22	35	20	75	28	27
	jornades	22377	250	124	549	307	298	1324	568	4842	3847	10268
assalariats eventuals homes	jornades	20579	250	124	547	287	283	1297	532	4716	3740	8803
assalariats eventuals dones	jornades	1798	0	0	2	20	15	27	36	126	107	1465
altres activitats lucratives titular												
altres activitats lucratives	persones	409	59	54	67	67	39	40	24	46	4	9
altres act. lucr. principals	persones	326	58	52	61	60	31	25	14	20	0	5
altres act. lucr. secundàries	persones	83	1	2	6	7	8	15	10	26	4	4
altres activitats lucratives cònjuge												
altres activitats lucratives	persones	83	10	10	11	11	10	11	6	9	4	1
altres act. lucr. principals	persones	73	9	10	11	10	9	10	3	8	2	1
altres act. lucr. secundàries	persones	10	1	0	0	1	1	1	3	1	2	0
altres activitats lucratives altres familiars												
altres activitats lucratives	explot.	200	34	24	22	30	20	15	17	23	10	5
	persones	280	46	29	33	51	25	18	26	35	12	5
altres act. lucr. principals	explot.	192	34	23	21	30	19	15	16	22	7	5
	persones	272	46	28	32	51	24	18	25	34	9	5
altres act. lucr. secundàries	explot.	8	0	0	1	0	1	0	1	1	3	0
	persones	8	0	1	1	0	1	0	1	1	3	0
Dimensió de l'explotació, SAU (ha)												
< 1	explot.	143	68	20	8	12	2	7	5	10	7	4
1 a < 5	explot.	302	104	95	51	26	9	6	4	6	1	0
5 a < 20	explot.	404	3	18	115	92	70	43	22	34	3	4
20 a < 50	explot.	254	0	0	0	1	7	57	55	101	18	15
50 a < 100	explot.	117	0	0	0	0	0	0	1	71	22	23
>= 100	explot.	54	0	0	0	0	0	0	1	3	22	28
Dimensió de l'explotació, UTA												
< 0,5	explot.	580	144	101	127	80	43	37	20	24	2	2
0,5 a < 1	explot.	237	26	22	38	29	22	31	24	37	8	0
1 a < 2	explot.	305	5	9	9	18	18	42	43	118	30	13
2 a < 3	explot.	91	0	1	0	3	5	3	1	38	19	21
3 a < 5	explot.	40	0	0	0	0	0	0	0	8	13	19
>= 5	explot.	21	0	0	0	1	0	0	0	0	1	19

2. Estructura del sector agrari a la comarca del Bages

Comarques Centrals. Bages

Bages. Mapa de municipis

* Municipi amb enclavaments

Dades bàsiques del Bages 1999

Distribució de les terres

		% Catalunya	% evolució 1989-1999
Nombre d'explotacions amb terres	1.584	2,07	-45,9
amb SAU	1.428	1,98	-42,6
amb altres terres	1.086	2,48	-33,1
amb ramaderia	872	4,87	-40,7

	ha secà	ha regadiu	ha total	% Catalunya	% evolució 1989-1999
Superfície censada	85.131	681	85.812	3,72	-19,3
Superfície agrícola utilitzada	27.577	681	28.258	2,44	-0,2
terres llaurades	25.409	675	26.084	3,19	1,4
conreus herbacis	24.694	639	25.333	4,91	3,3
conreus llenyosos	715	36	751	0,25	-36,8
pastures permanents	2.168	6	2.174	0,64	-16,0
prats o prades permanents	1.006	6	1.012	0,98	351,8
altres	1.162	..	1.162	0,49	-51,1
Altres terres	57.554	..	57.554	5,02	-26,3
espècies arbòries forestals	51.102	..	51.102	6,09	-21,6
frondoses	2.888	..	2.888	1,53	-11,9
resinoses	41.937	..	41.937	11,11	-20,0
mixtes	6.278	..	6.278	2,31	-33,8
erms	1.620	..	1.620	1,89	-50,8
espartars	1	..	1	0,12	..
matolls	3.794	..	3.794	2,30	-48,5
altres	1.037	..	1.037	1,82	-52,9

Principals grups de conreus

	ha secà	ha regadiu	ha total	% Catalunya	% evolució 1989-1999
Conreus herbacis	24.694	639	25.333	4,91	3,3
cereals per a gra	18.092	286	18.378	5,23	-4,9
lleguminoses per a gra	159	17	176	7,97	-19,6
patates	17	32	49	3,42	-65,0
conreus industrials	1.220	25	1.245	6,11	141,3
conreus farratgers	3.463	102	3.565	3,57	11,6
hortalisses	16	167	183	1,79	-24,4
altres (inclou guarets i hortes)	1.727	10	1.737	5,65	95,8
Conreus llenyosos	715	36	751	0,25	-36,8
cítrics	..	-	-	-	-
fruiters de clima temperat	44	23	67	0,14	-42,7
fruiters de clima subtropical	..	-	-	-	-
fruiters de fruits secs	189	2	191	0,26	-56,6
olivera	141	7	148	0,14	70,1
vinya	341	3	344	0,58	-29,8
altres	1	1	2	0,02	-96,4

Ramaderia, principals espècies

		% Catalunya	% evolució 1989-1999
Nombre d'explotacions amb ramaderia	966	5,04	-38,9
amb terres	872	4,87	-40,7
sense terres	94	7,47	-14,5
Nombre d'explotacions amb unitats ramaderes (UR)	943	5,01	-40,1

	Nombre d'explotacions	Nombre de caps	UR*	% Catalunya	% evolució 1989-1999
Unitats ramaderes (UR)*	943	..	112.874	4,05	35,6
Bovins	250	31.041	14.742	3,80	6,3
Ovins	124	37.310	3.731	4,28	4,5
Cabrum	121	6.392	639	8,83	77,5
Porcins	467	309.374	80.554	5,05	46,1
Aviram*	486	1.414.009	12.048	1,74	23,3
Equins	169	656	525	4,45	196,6
Conilles	382	31.732	635	7,97	92,4
Ruscos (nombre de ruscos)*	48	2.365	..	..	..

Maquinària en propietat

	Nombre de màquines	% Catalunya	% evolució 1989-1999
Tractors	1.227	2,06	-7,5
Motocultors	897	3,14	-27,5
Recol·lectores de cereals	183	8,23	5,2
Empacadores de palla o fenc	279	5,32	7,3
Recol·lectores de farratges	24	1,27	-73,9

Mà d'obra

	Nombre de persones	UTA	% Catalunya	% evolució 1989-1999
Unitats de treball any (UTA)	..	1.472	1,95	-29,4
Mà d'obra familiar	2.247	976	1,89	-45,1
Mà d'obra assalariada	:	496	2,08	61,0
fixa	535	411	2,64	50,0
eventual	:	85	1,02	150,0

Marge brut i orientació tecnicoeconòmica

	Nombre d'explotacions	UDE	% Catalunya	% evolució 1989-1999
Marge brut total	1.565	30.026	2,70	41,0
1. Agricultura general	545	4.960	3,63	28,0
2. Horticultura	75	318	0,76	-57,0
3. Conreus llenyosos	101	532	0,15	132,3
4. Herbívors	167	2.613	2,61	-33,1
5. Granívors	286	13.786	4,93	206,9
6. Policultius	148	1.318	2,28	-32,4
7. Ramaderia mixta	68	2.609	5,14	-12,9
8. Conreus i ramaderia	175	3.892	4,16	25,2

\- 0 a < 0,5
.. Dada no procedent
: Dada no disponible

* Els coeficients de conversió en UR han tingut alguna petita variació entre el 1989 i el 1999
Els estruços i els ruscos, no es converteixen en UR

Bages 1999

1. Nombre d'explotacions segons la superfície agrícola utilitzada (SAU)



2. Distribució general de la superfície

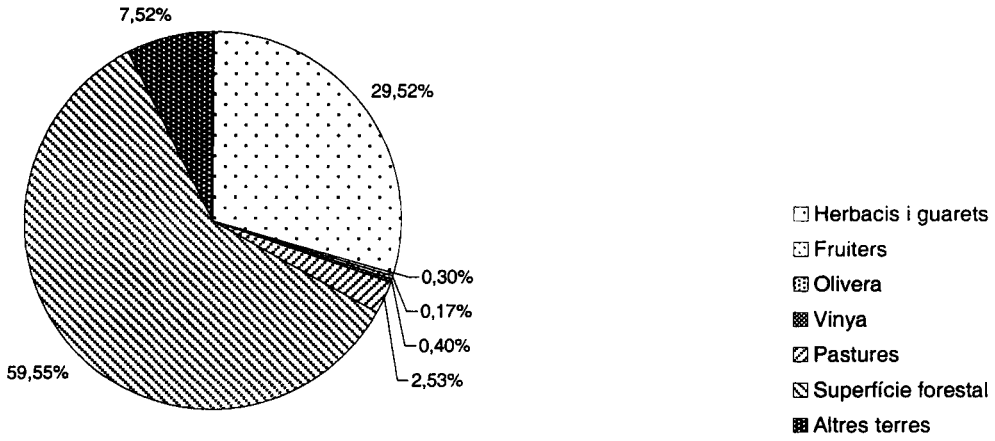

3. Distribució general de les unitats ramaderes (UR)

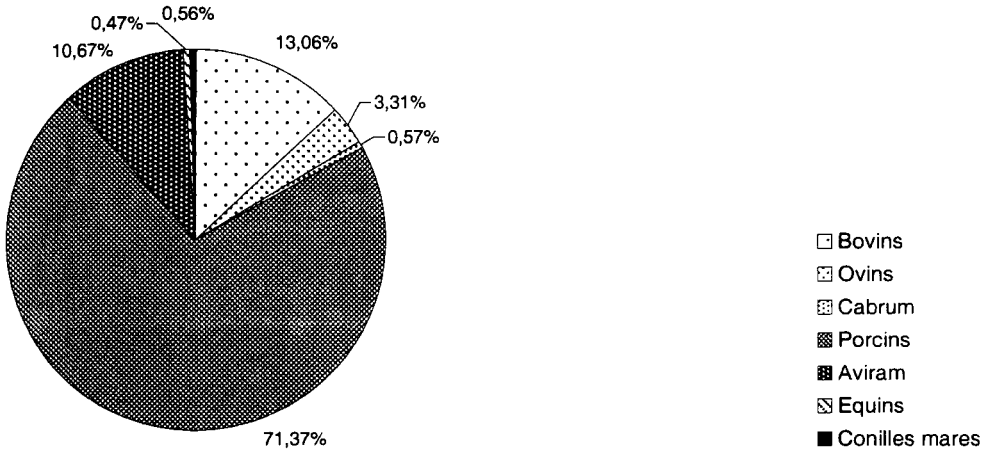

4. Distribució general de les unitats de treball any (UTA)

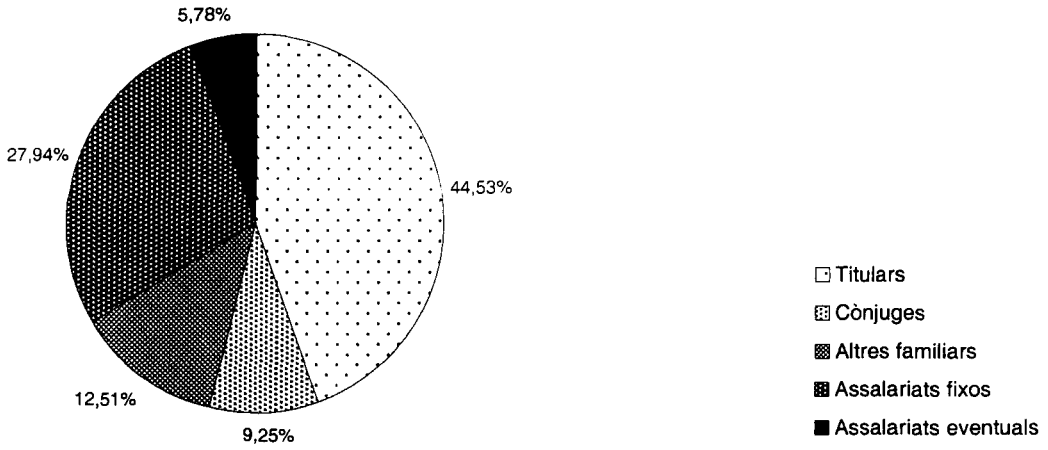

5. Distribució de les explotacions segons el marge brut (UDE)

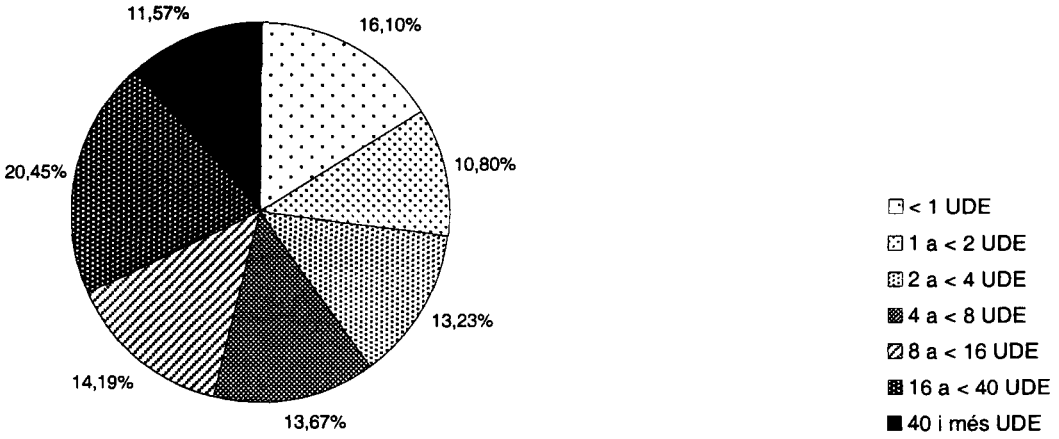

6. Distribució de les explotacions segons la seva orientació tecnicoeconòmica (OTE)

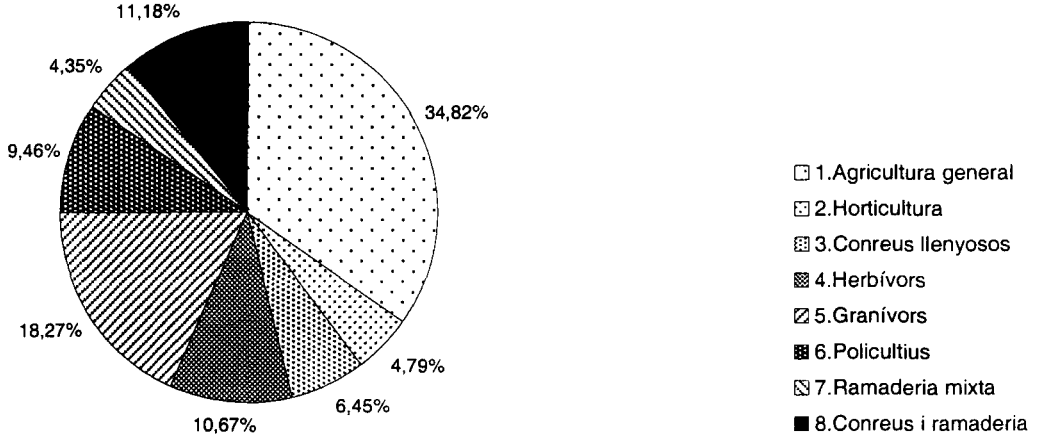

Municipis del Bages 1999

Principals variables

	Total	Amb terres	Amb ramaderia	Superfície total	SAU	Terres llaurades	UR	UTA	UDE
	explot.	explot.	explot.	ha	ha	ha	nombre	nombre	nombre
Aguilar de Segarra	41	41	17	3.014	1.091	1.087	686	20	635
Artés	68	66	29	1.198	915	905	4.259	50	1.023
Avinyó	56	52	37	3.216	1.338	1.260	5.909	73	1.465
Balsareny	42	41	35	1.238	611	591	2.795	36	660
Calders	32	31	19	2.273	724	724	1.692	28	544
Callús	18	17	9	591	274	271	490	7	166
Cardona	133	118	94	4.064	1.640	1.473	11.460	99	2.262
Castellbell i el Vilar	21	19	10	580	146	144	476	16	154
Castellfollit del Boix	53	50	23	4.258	1.308	1.295	1.192	43	933
Castellgalí	26	26	13	650	238	238	211	17	163
Castellnou de Bages	12	12	6	2.850	758	747	868	11	456
Estany, l'	24	21	12	414	145	133	224	9	77
Fonollosa	100	96	49	3.477	1.880	1.880	4.948	58	1.574
Gaià	27	27	20	3.412	750	583	4.831	40	994
Manresa	200	192	119	2.633	1.545	1.396	5.369	164	1.769
Marganell	9	8	5	370	68	68	42	18	109
Moià	113	110	59	5.467	1.935	1.737	20.231	121	4.468
Monistrol de Calders	15	14	6	563	39	39	457	6	131
Monistrol de Montserrat	8	8	2	574	41	41	2	4	26
Mura	18	17	5	5.762	69	69	55	26	59
Navarcles	16	14	6	123	18	18	635	10	108
Navàs	59	52	44	6.441	1.531	1.438	10.618	94	2.156
Pont de Vilomara i Rocafort, el	13	12	7	914	106	32	157	17	54
Rajadell	34	33	15	2.752	949	949	1.959	29	726
Sallent	83	77	51	4.750	2.433	2.340	6.916	101	2.091
Sant Feliu Sasserra	29	26	22	750	592	563	2.645	31	837
Sant Fruitós de Bages	81	79	40	1.450	1.108	1.104	6.253	66	1.503
Sant Joan de Vilatorrada	40	37	24	1.159	701	691	1.442	31	533
Sant Mateu de Bages	72	65	50	6.539	1.601	1.505	4.966	67	1.392
Sant Salvador de Guardiola	42	40	29	3.781	1.293	655	908	38	422
Sant Vicenç de Castellet	28	27	13	1.649	182	182	109	18	125
Santa Maria d'Oló	50	49	33	4.170	1.107	818	2.829	38	856
Santpedor	73	68	41	982	783	767	4.725	50	1.070
Súria	30	27	19	1.351	271	271	2.432	32	448
Talamanca	12	12	3	2.399	66	66	82	3	38
Bages	**1.678**	**1.584**	**966**	**85.812**	**28.258**	**26.084**	**112.874**	**1.472**	**30.026**
Comarques Centrals	**6.727**	**6.321**	**4.234**	**421.622**	**154.055**	**112.522**	**573.516**	**7.348**	**155.743**
Catalunya	**77.839**	**76.580**	**19.150**	**2.303.979**	**1.156.828**	**817.031**	**2.788.476**	**75.647**	**1.110.062**

Municipis del Bages 1999

Indicadors

ST / explotació	SAU / explotació	SAU / ST	Terr. llaur. / SAU	UR / explotació	UTA / explotació	UDE / explotació	
ha	ha	%	%	nombre	nombre	nombre	
73,51	26,61	36,20	99,63	40,35	0,49	15,88	Aguilar de Segarra
17,62	13,46	76,38	98,91	152,11	0,74	15,50	Artés
57,43	23,89	41,60	94,17	164,14	1,30	27,13	Avinyó
29,48	14,55	49,35	96,73	90,16	0,86	16,10	Balsareny
71,03	22,63	31,85	100,00	89,05	0,88	18,76	Calders
32,83	15,22	46,36	98,91	61,25	0,39	9,76	Callús
30,56	12,33	40,35	89,82	121,91	0,74	17,01	Cardona
27,62	6,95	25,17	98,63	47,60	0,76	8,56	Castellbell i el Vilar
80,34	24,68	30,72	99,01	59,60	0,81	18,29	Castellfollit del Boix
25,00	9,15	36,62	100,00	16,23	0,65	6,52	Castellgalí
237,50	63,17	26,60	98,55	144,67	0,92	45,60	Castellnou de Bages
17,25	6,04	35,02	91,72	18,67	0,38	3,35	Estany, l'
34,77	18,80	54,07	100,00	103,08	0,58	16,57	Fonollosa
126,37	27,78	21,98	77,73	254,26	1,48	41,42	Gaià
13,17	7,73	58,68	90,36	45,50	0,82	9,07	Manresa
41,11	7,56	18,38	100,00	10,50	2,00	15,57	Marganell
48,38	17,12	35,39	89,77	354,93	1,07	41,37	Moià
37,53	2,60	6,93	100,00	91,40	0,40	13,10	Monistrol de Calders
71,75	5,13	7,14	100,00	1,00	0,50	5,20	Monistrol de Montserrat
320,11	3,83	1,20	100,00	18,33	1,44	4,54	Mura
7,69	1,13	14,63	100,00	105,83	0,63	7,20	Navarcles
109,17	25,95	23,77	93,93	246,93	1,59	40,68	Navàs
70,31	8,15	11,60	30,19	26,17	1,31	5,40	Pont de Vilomara i Rocafort, el
80,94	27,91	34,48	100,00	130,60	0,85	25,93	Rajadell
57,23	29,31	51,22	96,18	138,32	1,22	27,16	Sallent
25,86	20,41	78,93	95,10	120,23	1,07	28,86	Sant Feliu Sasserra
17,90	13,68	76,41	99,64	156,33	0,81	19,78	Sant Fruitós de Bages
28,98	17,53	60,48	98,57	60,08	0,78	14,03	Sant Joan de Vilatorrada
90,82	22,24	24,48	94,00	99,32	0,93	21,09	Sant Mateu de Bages
90,02	30,79	34,20	50,66	31,31	0,90	11,11	Sant Salvador de Guardiola
58,89	6,50	11,04	100,00	8,38	0,64	5,00	Sant Vicenç de Castellet
83,40	22,14	26,55	73,89	85,73	0,76	19,02	Santa Maria d'Oló
13,45	10,73	79,74	97,96	115,24	0,68	15,29	Santpedor
45,03	9,03	20,06	100,00	135,11	1,07	17,23	Súria
199,92	5,50	2,75	100,00	27,33	0,25	7,60	Talamanca
51,14	**16,84**	**32,93**	**92,31**	**119,70**	**0,88**	**19,19**	**Bages**
62,68	**22,90**	**36,54**	**73,04**	**137,24**	**1,09**	**24,51**	**Comarques Centrals**
29,60	**14,86**	**50,21**	**70,63**	**148,20**	**0,97**	**15,05**	**Catalunya**

2.01 Nombre d'explotacions i superfície censada segons les principals classificacions.

Bages	Total	Sense terres	Amb terres: total		amb ramaderia		sense ramaderia		amb SAU		amb altres terres	
	explot.	explot.	explot.	ha	explot.	ha	explot.	ha	explot.	ha	explot.	ha
Superfície total (ha)												
totes les explotacions	1678	94	1584	85812	872	49644	712	36168	1428	28258	1086	57554
explotacions sense terres	94	94	0	0	0	0	0	0	0	0	0	0
explotacions amb terres	1584	0	1584	85812	872	49644	712	36168	1428	28258	1086	57554
< 2	317	0	317	282	139	127	178	155	275	208	169	74
2 a < 10	458	0	458	2138	238	1101	220	1037	413	1589	281	549
10 a < 50	415	0	415	10209	251	6393	164	3816	394	7361	274	2848
50 a < 200	300	0	300	30655	185	18220	115	12435	266	11749	269	18905
>= 200	94	0	94	42528	59	23803	35	18725	80	7351	93	35177
SAU (ha)												
explotacions amb terres	1584	0	1584	85812	872	49644	712	36168	1428	28258	1086	57554
explotacions sense SAU	156	0	156	15319	62	881	94	14438	0	0	156	15319
explotacions amb SAU	1428	0	1428	70493	810	48763	618	21730	1428	28258	930	42235
< 2	363	0	363	1381	159	726	204	656	363	288	215	1093
2 a < 10	426	0	426	4984	224	2784	202	2200	426	2075	249	2909
10 a < 50	477	0	477	28890	308	19521	169	9369	477	11458	336	17432
50 a < 200	153	0	153	28653	113	21527	40	7126	153	11868	122	16785
>= 200	9	0	9	6585	6	4204	3	2380	9	2569	8	4016
Unitats ramaderes (UR)												
0	735	11	724	36269	12	101	712	36168	630	8592	434	27677
> 0 a < 5	291	21	270	7282	270	7282	0	0	250	2775	186	4507
5 a < 20	151	18	133	5467	133	5467	0	0	125	1947	97	3519
20 a < 50	121	8	113	7821	113	7821	0	0	109	3086	85	4735
50 a < 100	103	15	88	8051	88	8051	0	0	85	3319	68	4732
100 a < 500	235	16	219	16766	219	16766	0	0	195	6655	185	10111
>= 500	42	5	37	4157	37	4157	0	0	34	1884	31	2273
Condició jurídica titular												
persona física	1506	79	1427	63835	773	39601	654	24234	1308	22792	953	41043
societat	64	8	56	6093	33	2794	23	3299	36	1653	50	4439
entitat pública	12	0	12	5893	0	0	12	5893	3	117	10	5776
cooperativa de producció	5	0	5	705	4	585	1	120	4	307	5	398
SAT	27	1	26	3224	20	2423	6	802	24	1250	21	1974
altres	64	6	58	6062	42	4241	16	1821	53	2139	47	3923
% de SAU en propietat												
< 25%	415	0	415	17565	270	13800	145	3765	415	11018	171	6547
25 a < 50%	94	0	94	4483	66	4004	28	480	94	2348	60	2135
50 a < 75%	86	0	86	4456	61	3683	25	773	86	2014	62	2442
75 a 100%	833	0	833	43988	413	27277	420	16712	833	12877	637	31111
Edat del titular												
<= 34 anys	122	12	110	5057	79	4079	31	978	99	2429	71	2627
35 a 44 anys	270	17	253	12496	175	9874	78	2622	237	5317	183	7180
45 a 54 anys	333	24	309	16248	181	11371	128	4877	289	5577	213	10671
55 a 64 anys	337	12	325	13260	194	8328	131	4932	299	5555	213	7705
>= 65 anys	444	14	430	16774	144	5949	286	10825	384	3913	273	12860
% de temps treballat pel titular respecte de la persona dedicada a temps complet												
0 %	41	1	40	3051	18	491	22	2561	40	660	31	2392
> 0 a < 25 %	692	35	657	23624	181	8746	476	14878	569	5724	417	17899
25 a < 50 %	172	8	164	4575	101	2342	63	2232	156	2460	107	2115
50 a < 75 %	78	3	75	2749	53	2112	22	637	72	989	49	1760
75 a < 100 %	161	17	144	6251	118	5226	26	1025	136	2022	100	4229
100 %	362	15	347	23585	302	20684	45	2901	335	10937	249	12649
UTA												
< 0,5	819	38	781	24428	223	5068	558	19360	673	5717	503	18711
0,5 a < 1	254	21	233	8724	161	5376	72	3348	218	3186	147	5538
1 a < 2	402	28	374	24617	316	18500	58	6117	357	9833	274	14784
2 a < 3	136	5	131	13564	118	12359	13	1205	125	5840	103	7724
3 a < 5	49	2	47	7516	43	7303	4	214	45	2897	42	4619
>= 5	18	0	18	6963	11	1039	7	5925	10	785	17	6178

continua ->

2.01 Nombre d'explotacions i superfície censada segons les principals classificacions.

(continuació)

	Total	Sense terres	Amb terres									
			total		amb ramaderia		sense ramaderia		amb SAU		amb altres terres	
Bages	explot.	explot.	explot.	ha	explot.	ha	explot.	ha	explot.	ha	explot.	ha
Marge brut total												
< 2 UDE	421	28	393	3091	130	1678	263	1413	370	660	215	2431
2 a < 4 UDE	207	12	195	2791	90	1768	105	1023	193	988	110	1803
4 a < 8 UDE	214	13	201	6140	97	1937	104	4202	198	2311	131	3828
8 a < 16 UDE	222	18	204	10180	138	5986	66	4194	197	3907	145	6273
16 a < 40 UDE	320	11	309	26434	261	20264	48	6170	293	10806	234	15629
40 a < 100 UDE	145	9	136	15146	125	12991	11	2155	126	6609	111	8537
>= 100 UDE	36	3	33	7173	31	5019	2	2154	31	2952	29	4221
Orientacions (OTE) (1)												
agricultura general	545	0	545	29499	136	10101	409	19397	545	12167	320	17331
horticultura	75	0	75	279	18	146	57	134	74	120	37	160
conreus llenyosos	101	0	101	1360	21	472	80	888	101	491	52	870
herbívors	167	31	136	10640	135	10460	1	180	115	3076	108	7564
granívors	286	49	237	6492	237	6492	0	0	196	2661	197	3830
policultius	148	0	148	4143	96	3432	52	711	148	1888	88	2255
ramaderia mixta	68	2	66	4801	66	4801	0	0	66	2226	52	2576
conreus i ramaderia	175	12	163	13739	163	13739	0	0	163	5604	121	8135

(1) A la columna "sense ramaderia" hi ha xifres que poden semblar incoherents a causa del mètode que se segueix a l'hora d'assignar a una explotació la seva orientació tecnicoeconòmica.

Els ruscs i els estruços no es converteixen en unitats ramaderes.

2.02 Nombre d'explotacions segons marge brut i orientació tecnicoeconòmica.

Explotacions

Bages	Total	UDE <1	1 a <2	2 a <4	4 a <6	6 a <8	8 a <12	12 a <16	16 a <40	40 a <60	60 a <100	>=100
Total	1 565	252	169	207	122	92	133	89	320	90	55	36
1. Agricultura general	545	85	71	107	63	48	39	39	76	12	3	2
13. cereals, oleaginoses i lleguminoses	485	68	63	93	59	44	34	39	71	9	3	2
131. cereals (ex. arròs),oleaginoses i lleguminoses	485	68	63	93	59	44	34	39	71	9	3	2
132. arròs	0	0	0	0	0	0	0	0	0	0	0	0
133. cereals i arròs,oleaginoses i lleguminoses	0	0	0	0	0	0	0	0	0	0	0	0
14. conreus agrícoles diversos	60	17	8	14	4	4	5	0	5	3	0	0
141. arrels i tubercles	7	5	2	0	0	0	0	0	0	0	0	0
142. cereals, arrels i tubercles	1	0	1	0	0	0	0	0	0	0	0	0
143. hortalisses fresques en terreny de conreu	6	1	1	3	1	0	0	0	0	0	0	0
144. altres conreus agrícoles diversos	46	11	4	11	3	4	5	0	5	3	0	0
1441. tabac	0	0	0	0	0	0	0	0	0	0	0	0
1442. cotó	0	0	0	0	0	0	0	0	0	0	0	0
1443. conreus herbacis combinats	46	11	4	11	3	4	5	0	5	3	0	0
2. Horticultura (horta i flors)	75	19	24	13	5	4	4	3	2	1	0	0
201. hortalisses	72	18	23	13	5	4	4	3	1	1	0	0
2011. en c. hortícola	70	18	23	11	5	4	4	3	1	1	0	0
2012. en hivernacle	0	0	0	0	0	0	0	0	0	0	0	0
2013. conreus mixtos	2	0	0	2	0	0	0	0	0	0	0	0
202. flors i plantes ornamentals	1	1	0	0	0	0	0	0	0	0	0	0
2021. a l'aire lliure	1	1	0	0	0	0	0	0	0	0	0	0
2022. en hivernacle	0	0	0	0	0	0	0	0	0	0	0	0
2023. conreus mixtos	0	0	0	0	0	0	0	0	0	0	0	0
203. horticultura i conreus diversos	2	0	1	0	0	0	0	0	1	0	0	0
2031. a l'aire lliure	1	0	1	0	0	0	0	0	0	0	0	0
2032. en hivernacle	0	0	0	0	0	0	0	0	0	0	0	0
2033. xampinyó	1	0	0	0	0	0	0	0	1	0	0	0
2034. conreus mixtos	0	0	0	0	0	0	0	0	0	0	0	0
3. Conreus llenyosos	101	42	22	9	5	3	9	2	7	0	2	0
31. viticultura	31	15	6	1	1	1	4	0	2	0	1	0
311. vins amb denominació d'origen	11	0	2	1	1	1	3	0	2	0	1	0
312. altres vins	18	14	3	0	0	0	1	0	0	0	0	0
313. vins amb denominació d'origen i altres	0	0	0	0	0	0	0	0	0	0	0	0
314. vinya per a diversos tipus de producció	2	1	1	0	0	0	0	0	0	0	0	0
3141. raïm de taula	0	0	0	0	0	0	0	0	0	0	0	0
3142. panses	0	0	0	0	0	0	0	0	0	0	0	0
3143. viticultura mixta	2	1	1	0	0	0	0	0	0	0	0	0

continua ->

2.02 Nombre d'explotacions segons marge brut i orientació tecnicoeconòmica.

(continuació) *Explotacions*

Bages	Total	UDE <1	1 a <2	2 a <4	4 a <6	6 a <8	8 a <12	12 a <16	16 a <40	40 a <60	60 a <100	>=100
32. fruiters i cítrics	29	12	6	5	0	2	2	0	2	0	0	0
321. fruiters -excepte cítrics-	29	12	6	5	0	2	2	0	2	0	0	0
3211. fruita fresca	19	3	5	5	0	2	2	0	2	0	0	0
3212. fruita seca	9	8	1	0	0	0	0	0	0	0	0	0
3213. fruita fresca i fruita seca combinades	1	1	0	0	0	0	0	0	0	0	0	0
322. cítrics	0	0	0	0	0	0	0	0	0	0	0	0
323. fruiters i cítrics combinats	0	0	0	0	0	0	0	0	0	0	0	0
33. olivera	22	11	8	0	2	0	0	0	1	0	0	0
34. c. llenyosos diversos	19	4	2	3	2	0	3	2	2	0	1	0
4. Herbívors	167	52	10	12	5	13	11	3	47	9	4	1
41. bovins de llet	10	0	0	0	0	0	1	0	7	0	1	1
411. lleters	7	0	0	0	0	0	1	0	4	0	1	1
412. lleters i cria de bestiar lleter	3	0	0	0	0	0	0	0	3	0	0	0
42. bovins de carn	40	1	1	1	3	8	6	1	16	1	2	0
421. cria de bovins de carn	13	0	0	1	1	2	4	1	4	0	0	0
422. bovins d'engreix	27	1	1	0	2	6	2	0	12	1	2	0
43. bovins mixtos	2	0	0	0	0	0	0	0	1	1	0	0
431. bovins de llet i cria de bestiar de carn	2	0	0	0	0	0	0	0	1	1	0	0
432. bovins de carn i cria de bestiar de llet	0	0	0	0	0	0	0	0	0	0	0	0
44. ovins, cabrum i altres herbívors	115	51	9	11	2	5	4	2	23	7	1	0
441. ovins	37	2	2	6	2	4	3	1	13	4	0	0
442. ovins i bovins	2	0	0	0	0	0	0	0	0	2	0	0
443. cabrum	15	4	5	2	0	1	1	0	2	0	0	0
444. herbív. diversos	61	45	2	3	0	0	0	1	8	1	1	0
5. Granívors	286	9	6	17	8	10	33	19	92	41	27	24
501. porcins	192	2	4	3	3	7	18	9	66	35	25	20
5011. porcins de cria	18	2	3	0	0	2	1	0	2	3	1	4
5012. porcins d'engreix	106	0	0	3	2	3	15	7	42	18	11	5
5013. porcins de cria i d'engreix	68	0	1	0	1	2	2	2	22	14	13	11
502. aviram	29	1	0	4	3	0	4	4	8	3	1	1
5021. gallines poned.	5	0	0	1	0	0	0	1	0	2	0	1
5022. pollastres engreix	24	1	0	3	3	0	4	3	8	1	1	0
5023. gallines ponedores i d'engreix	0	0	0	0	0	0	0	0	0	0	0	0
503. granívors diversos combinats	65	6	2	10	2	3	11	6	18	3	1	3
5031. porcins i aviram	3	0	0	0	0	0	0	0	1	0	0	2
5032. porcins, aviram i altres granívors	62	6	2	10	2	3	11	6	17	3	1	1

continua ->

2.02 Nombre d'explotacions segons marge brut i orientació tecnicoeconòmica.

(continuació) *Explotacions*

Bages	Total	UDE <1	1 a <2	2 a <4	4 a <6	6 a <8	8 a <12	12 a <16	16 a <40	40 a <60	60 a <100	>=100
6. Policultius	148	21	28	32	19	6	11	10	15	3	2	1
601. horticultura i conreus llenyosos	9	4	3	1	1	0	0	0	0	0	0	0
602. agricultura general i horticultura	34	8	10	7	7	0	1	0	1	0	0	0
603. agricultura general i viticultura	13	2	3	4	0	0	2	2	0	0	0	0
604. agricultura general i conreus llenyosos	15	5	2	2	1	2	2	0	1	0	0	0
605. c. mixtos, predomini agricultura general	52	1	3	10	9	3	4	7	10	3	1	1
606. c. mixtos, predom. horticultura o c. llenyosos	25	1	7	8	1	1	2	1	3	0	1	0
6061. c. mixtos, predomini d'horticultura	15	1	3	5	1	0	1	1	2	0	1	0
6062. c. mixtos, predomini conreus llenyosos	10	0	4	3	0	1	1	0	1	0	0	0
7. Ramaderia mixta	68	4	2	4	1	3	4	2	24	10	10	4
71. ramaderia mixta, predomini d'herbívors	29	1	1	1	1	1	1	1	13	1	7	1
711. predomini herbívors lleters	8	0	0	0	0	0	0	0	5	1	2	0
712. predomini herbívors no lleters	21	1	1	1	1	1	1	1	8	0	5	1
72. ramaderia mixta, predomini de granívors	39	3	1	3	0	2	3	1	11	9	3	3
721. granívors i herbívors lleters	1	0	0	0	0	0	0	0	0	1	0	0
722. granívors i herbívors no lleters	12	2	1	1	0	0	1	0	3	3	0	1
723. granívors amb herbívors diversos	26	1	0	2	0	2	2	1	8	5	3	2
8. Conreus i ramaderia	175	20	6	13	16	5	22	11	57	14	7	4
81. agricultura general i herbívors	57	3	1	1	3	1	5	5	27	6	2	3
811. agricultura general amb herbívors lleters	2	0	0	0	0	0	0	0	1	1	0	0
812. herbívors lleters amb agricultura general	5	0	0	0	0	0	0	0	4	1	0	0
813. agricultura general amb herbívors no lleters	29	1	1	1	2	1	3	3	15	1	0	1
814. herbívors no lleters amb agricultura general	21	2	0	0	1	0	2	2	7	3	2	2
82. altres conreus i ramaderia	118	17	5	12	13	4	17	6	30	8	5	1
821. agricultura general i granívors	81	4	0	5	9	3	14	5	29	6	5	1
822. conreus llenyosos i herbívors	3	2	0	0	0	0	1	0	0	0	0	0
823. altres c. mixtos i ramaderia	34	11	5	7	4	1	2	1	1	2	0	0
8231. apicultura	17	5	3	5	0	1	1	1	0	1	0	0
8232. explotacions mixtes diverses	17	6	2	2	4	0	1	0	1	1	0	0

2.03 Superfície agrícola utilitzada (SAU) segons marge brut i orientació tecnicoeconòmica.

Hectàrees

Bages	Total	UDE <1	1 a <2	2 a <4	4 a <6	6 a <8	8 a <12	12 a <16	16 a <40	40 a <60	60 a <100	>=100
Total	28233	254	406	988	1206	1106	1996	1910	10806	3728	2881	2952
1. Agricultura general	12167	124	249	747	793	824	1076	1354	4661	1180	583	576
13. cereals, oleaginoses i lleguminoses	11337	103	235	678	736	759	932	1354	4378	1004	583	576
131. cereals (ex. arròs),oleaginoses i lleguminoses	11337	103	235	678	736	759	932	1354	4378	1004	583	576
132. arròs	0	0	0	0	0	0	0	0	0	0	0	0
133. cereals i arròs,oleaginoses i lleguminoses	0	0	0	0	0	0	0	0	0	0	0	0
14. conreus agrícoles diversos	830	21	14	69	57	65	144	0	283	176	0	0
141. arrels i tubercles	7	4	3	0	0	0	0	0	0	0	0	0
142. cereals, arrels i tubercles	2	0	2	0	0	0	0	0	0	0	0	0
143. hortalisses fresques en terreny de conreu	7	0	1	4	2	0	0	0	0	0	0	0
144. altres conreus agrícoles diversos	815	17	8	65	55	65	144	0	283	176	0	0
1441. tabac	0	0	0	0	0	0	0	0	0	0	0	0
1442. cotó	0	0	0	0	0	0	0	0	0	0	0	0
1443. conreus herbacis combinats	815	17	8	65	55	65	144	0	283	176	0	0
2. Horticultura (horta i flors)	120	8	14	17	6	10	19	13	10	25	0	0
201. hortalisses	119	8	14	17	6	10	19	13	10	25	0	0
2011. en c. hortícola	117	8	14	15	6	10	19	13	10	25	0	0
2012. en hivernacle	0	0	0	0	0	0	0	0	0	0	0	0
2013. conreus mixtos	2	0	0	2	0	0	0	0	0	0	0	0
202. flors i plantes ornamentals	0	0	0	0	0	0	0	0	0	0	0	0
2021. a l'aire lliure	0	0	0	0	0	0	0	0	0	0	0	0
2022. en hivernacle	0	0	0	0	0	0	0	0	0	0	0	0
2023. conreus mixtos	0	0	0	0	0	0	0	0	0	0	0	0
203. horticultura i conreus diversos	0	0	0	0	0	0	0	0	0	0	0	0
2031. a l'aire lliure	0	0	0	0	0	0	0	0	0	0	0	0
2032. en hivernacle	0	0	0	0	0	0	0	0	0	0	0	0
2033. xampinyó	0	0	0	0	0	0	0	0	0	0	0	0
2034. conreus mixtos	0	0	0	0	0	0	0	0	0	0	0	0
3. Conreus llenyosos	491	34	43	24	42	12	65	24	122	0	125	0
31. viticultura	176	11	9	5	5	5	42	0	38	0	62	0
311. vins amb denominació d'origen	142	0	2	5	5	5	26	0	38	0	62	0
312. altres vins	32	10	5	0	0	0	16	0	0	0	0	0
313. vins amb denominació d'origen i altres	0	0	0	0	0	0	0	0	0	0	0	0
314. vinya per a diversos tipus de producció	2	1	1	0	0	0	0	0	0	0	0	0
3141. raïm de taula	0	0	0	0	0	0	0	0	0	0	0	0
3142. panses	0	0	0	0	0	0	0	0	0	0	0	0
3143. viticultura mixta	2	1	1	0	0	0	0	0	0	0	0	0

continua ->

2.03 Superfície agrícola utilitzada (SAU) segons marge brut i orientació tecnicoeconòmica.

(continuació) *Hectàrees*

Bages	Total	UDE <1	1 a <2	2 a <4	4 a <6	6 a <8	8 a <12	12 a <16	16 a <40	40 a <60	60 a <100	>=100
32. fruiters i cítrics	72	13	11	11	0	7	10	0	20	0	0	0
321. fruiters -excepte cítrics-	72	13	11	11	0	7	10	0	20	0	0	0
3211. fruita fresca	53	1	4	11	0	7	10	0	20	0	0	0
3212. fruita seca	18	10	8	0	0	0	0	0	0	0	0	0
3213. fruita fresca i fruita seca combinades	1	1	0	0	0	0	0	0	0	0	0	0
322. cítrics	0	0	0	0	0	0	0	0	0	0	0	0
323. fruiters i cítrics combinats	0	0	0	0	0	0	0	0	0	0	0	0
33. olivera	65	6	19	0	17	0	0	0	22	0	0	0
34. c. llenyosos diversos	177	3	4	8	20	0	14	24	42	0	63	0
4. Herbívors	3076	41	22	28	118	122	207	59	1870	404	144	60
41. bovins de llet	223	0	0	0	0	0	2	0	155	0	6	60
411. lleters	148	0	0	0	0	0	2	0	80	0	6	60
412. lleters i cria de bestiar lleter	75	0	0	0	0	0	0	0	75	0	0	0
42. bovins de carn	1049	0	14	5	115	120	169	37	515	27	48	0
421. cria de bovins de carn	598	0	0	5	5	20	159	37	372	0	0	0
422. bovins d'engreix	451	0	14	0	110	100	10	0	143	27	48	0
43. bovins mixtos	33	0	0	0	0	0	0	0	20	13	0	0
431. bovins de llet i cria de bestiar de carn	33	0	0	0	0	0	0	0	20	13	0	0
432. bovins de carn i cria de bestiar de llet	0	0	0	0	0	0	0	0	0	0	0	0
44. ovins, cabrum i altres herbívors	1771	41	8	23	3	2	36	22	1180	365	90	0
441. ovins	1259	2	5	13	3	2	31	0	985	219	0	0
442. ovins i bovins	86	0	0	0	0	0	0	0	0	86	0	0
443. cabrum	21	7	2	4	0	0	5	0	3	0	0	0
444. herbív. diversos	406	33	2	6	0	0	0	22	193	60	90	0
5. Granívors	2661	4	7	11	6	9	62	39	591	539	522	871
501. porcins	2067	0	1	0	5	9	37	27	368	391	440	789
5011. porcins de cria	301	0	1	0	0	7	7	0	15	25	0	246
5012. porcins d'engreix	940	0	0	0	5	1	22	19	194	159	236	304
5013. porcins de cria i d'engreix	826	0	0	0	0	1	8	8	159	206	205	238
502. aviram	179	0	0	1	0	0	4	0	51	96	26	0
5021. gallines poned.	47	0	0	1	0	0	0	0	0	46	0	0
5022. pollastres engreix	132	0	0	0	0	0	4	0	51	50	26	0
5023. gallines ponedores i d'engreix	0	0	0	0	0	0	0	0	0	0	0	0
503. granívors diversos combinats	414	4	6	10	0	0	21	11	172	52	56	83
5031. porcins i aviram	56	0	0	0	0	0	0	0	2	0	0	54
5032. porcins, aviram i altres granívors	358	4	6	10	0	0	21	11	170	52	56	29

continua ->

64 Institut d'Estadística de Catalunya-CA/99 Comarques Centrals (Bages)

2.03 Superfície agrícola utilitzada (SAU) segons marge brut i orientació tecnicoeconòmica.

(continuació) *Hectàrees*

Bages	Total	UDE <1	1 a <2	2 a <4	4 a <6	6 a <8	8 a <12	12 a <16	16 a <40	40 a <60	60 a <100	>=100
6. Policultius	1888	16	67	128	120	68	176	206	541	232	169	166
601. horticultura i conreus llenyosos	5	2	1	1	1	0	0	0	0	0	0	0
602. agricultura general i horticultura	117	4	24	26	27	0	13	0	24	0	0	0
603. agricultura general i viticultura	130	3	8	19	0	0	58	42	0	0	0	0
604. agricultura general i conreus llenyosos	130	5	6	9	8	22	35	0	44	0	0	0
605. c. mixtos, predomini agricultura general	1328	2	6	59	74	38	55	157	435	232	105	166
606. c. mixtos, predom. horticultura o c. llenyosos	178	1	21	14	10	7	16	7	38	0	64	0
6061. c. mixtos, predomini d'horticultura	115	1	3	6	10	0	4	7	21	0	64	0
6062. c. mixtos, predomini conreus llenyosos	63	0	18	8	0	7	12	0	17	0	0	0
7. Ramaderia mixta	2226	7	3	9	8	21	32	20	814	376	559	377
71. ramaderia mixta, predomini d'herbívors	961	1	1	4	8	14	10	12	453	38	360	60
711. predomini herbívors lleters	247	0	0	0	0	0	0	0	114	38	96	0
712. predomini herbívors no lleters	714	1	1	4	8	14	10	12	340	0	264	60
72. ramaderia mixta, predomini de granívors	1265	6	2	5	0	8	22	8	361	338	199	317
721. granívors i herbívors lleters	60	0	0	0	0	0	0	0	0	60	0	0
722. granívors i herbívors no lleters	246	3	2	0	0	0	7	0	73	117	0	45
723. granívors amb herbívors diversos	958	3	0	5	0	8	15	8	288	160	199	272
8. Conreus i ramaderia	5604	21	2	25	112	40	359	196	2196	972	780	902
81. agricultura general i herbívors	3156	3	0	4	46	16	167	107	1314	434	366	699
811. agricultura general amb herbívors lleters	143	0	0	0	0	0	0	0	41	102	0	0
812. herbívors lleters amb agricultura general	220	0	0	0	0	0	0	0	149	72	0	0
813. agricultura general amb herbívors no lleters	1312	1	0	4	39	16	82	73	825	91	0	180
814. herbívors no lleters amb agricultura general	1481	2	0	0	7	0	85	34	299	169	366	519
82. altres conreus i ramaderia	2448	18	2	21	67	24	192	88	882	538	413	203
821. agricultura general i granívors	2395	3	0	18	61	24	187	88	869	527	413	203
822. conreus llenyosos i herbívors	4	2	0	0	0	0	2	0	0	0	0	0
823. altres c. mixtos i ramaderia	49	12	2	3	5	0	3	0	13	11	0	0
8231. apicultura	3	0	1	2	0	0	0	0	0	0	0	0
8232. explotacions mixtes diverses	46	12	1	1	5	0	3	0	13	11	0	0

2.04 Marge brut de les explotacions segons marge brut i orientació tecnicoeconòmica.

Unitats de dimensió europea (UDE)

Bages	Total	UDE <1	1 a <2	2 a <4	4 a <6	6 a <8	8 a <12	12 a <16	16 a <40	40 a <60	60 a <100	>=100
Total	30026	122	250	583	598	642	1332	1244	8237	4372	4231	8415
1. Agricultura general	4960	45	101	298	306	329	391	550	1929	546	221	244
13. cereals, oleaginoses i lleguminoses	4567	38	91	260	286	303	344	550	1816	415	221	244
131. cereals (ex. arròs),oleaginoses i lleguminoses	4567	38	91	260	286	303	344	550	1816	415	221	244
132. arròs	0	0	0	0	0	0	0	0	0	0	0	0
133. cereals i arròs,oleaginoses i lleguminoses	0	0	0	0	0	0	0	0	0	0	0	0
14. conreus agrícoles diversos	393	7	11	38	20	26	47	0	113	131	0	0
141. arrels i tubercles	4	1	3	0	0	0	0	0	0	0	0	0
142. cereals, arrels i tubercles	1	0	1	0	0	0	0	0	0	0	0	0
143. hortalisses fresques en terreny de conreu	15	0	1	8	6	0	0	0	0	0	0	0
144. altres conreus agrícoles diversos	373	6	5	30	15	26	47	0	113	131	0	0
1441. tabac	0	0	0	0	0	0	0	0	0	0	0	0
1442. cotó	0	0	0	0	0	0	0	0	0	0	0	0
1443. conreus herbacis combinats	373	6	5	30	15	26	47	0	113	131	0	0
2. Horticultura (horta i flors)	318	10	35	32	23	31	44	40	48	55	0	0
201. hortalisses	298	10	33	32	23	31	44	40	30	55	0	0
2011. en c. hortícola	292	10	33	26	23	31	44	40	30	55	0	0
2012. en hivernacle	0	0	0	0	0	0	0	0	0	0	0	0
2013. conreus mixtos	6	0	0	6	0	0	0	0	0	0	0	0
202. flors i plantes ornamentals	0	0	0	0	0	0	0	0	0	0	0	0
2021. a l'aire lliure	0	0	0	0	0	0	0	0	0	0	0	0
2022. en hivernacle	0	0	0	0	0	0	0	0	0	0	0	0
2023. conreus mixtos	0	0	0	0	0	0	0	0	0	0	0	0
203. horticultura i conreus diversos	20	0	1	0	0	0	0	0	18	0	0	0
2031. a l'aire lliure	1	0	1	0	0	0	0	0	0	0	0	0
2032. en hivernacle	0	0	0	0	0	0	0	0	0	0	0	0
2033. xampinyó	18	0	0	0	0	0	0	0	18	0	0	0
2034. conreus mixtos	0	0	0	0	0	0	0	0	0	0	0	0
3. Conreus llenyosos	532	20	31	27	25	21	87	26	159	0	136	0
31. viticultura	173	7	8	4	4	7	38	0	46	0	60	0
311. vins amb denominació d'origen	152	0	3	4	4	7	28	0	46	0	60	0
312. altres vins	20	6	4	0	0	0	10	0	0	0	0	0
313. vins amb denominació d'origen i altres	0	0	0	0	0	0	0	0	0	0	0	0
314. vinya per a diversos tipus de producció	2	1	1	0	0	0	0	0	0	0	0	0
3141. raïm de taula	0	0	0	0	0	0	0	0	0	0	0	0
3142. panses	0	0	0	0	0	0	0	0	0	0	0	0
3143. viticultura mixta	2	1	1	0	0	0	0	0	0	0	0	0

continua ->

2.04 Marge brut de les explotacions segons marge brut i orientació tecnicoeconòmica.

(continuació)

Unitats de dimensió europea (UDE)

Bages	Total	UDE <1	1 a <2	2 a <4	4 a <6	6 a <8	8 a <12	12 a <16	16 a <40	40 a <60	60 a <100	>=100
32. fruiters i cítrics	115	6	9	15	0	14	20	0	51	0	0	0
321. fruiters -excepte cítrics-	115	6	9	15	0	14	20	0	51	0	0	0
3211. fruita fresca	109	2	7	15	0	14	20	0	51	0	0	0
3212. fruita seca	5	3	2	0	0	0	0	0	0	0	0	0
3213. fruita fresca i fruita seca combinades	1	1	0	0	0	0	0	0	0	0	0	0
322. cítrics	0	0	0	0	0	0	0	0	0	0	0	0
323. fruiters i cítrics combinats	0	0	0	0	0	0	0	0	0	0	0	0
33. olivera	45	5	11	0	11	0	0	0	18	0	0	0
34. c. llenyosos diversos	199	3	3	9	10	0	29	26	44	0	75	0
4. Herbívors	2613	17	15	36	24	94	111	46	1223	438	283	324
41. bovins de llet	589	0	0	0	0	0	10	0	187	0	67	324
411. lleters	503	0	0	0	0	0	10	0	102	0	67	324
412. lleters i cria de bestiar lleter	86	0	0	0	0	0	0	0	86	0	0	0
42. bovins de carn	711	1	2	3	16	58	60	14	381	43	135	0
421. cria de bovins de carn	166	0	0	3	4	13	38	14	93	0	0	0
422. bovins d'engreix	545	1	2	0	11	44	22	0	287	43	135	0
43. bovins mixtos	77	0	0	0	0	0	0	0	31	46	0	0
431. bovins de llet i cria de bestiar de carn	77	0	0	0	0	0	0	0	31	46	0	0
432. bovins de carn i cria de bestiar de llet	0	0	0	0	0	0	0	0	0	0	0	0
44. ovins, cabrum i altres herbívors	1236	16	13	33	9	37	41	32	624	349	82	0
441. ovins	653	2	4	18	9	29	32	16	340	204	0	0
442. ovins i bovins	98	0	0	0	0	0	0	0	0	98	0	0
443. cabrum	103	3	6	6	0	7	9	0	71	0	0	0
444. herbív. diversos	382	12	3	10	0	0	0	16	214	46	82	0
5. Granívors	13786	3	10	52	42	69	325	268	2410	1975	2096	6535
501. porcins	11510	1	7	9	16	49	180	128	1696	1681	1942	5803
5011. porcins de cria	1213	1	6	0	0	13	11	0	60	158	95	870
5012. porcins d'engreix	3959	0	0	9	11	21	148	98	1072	866	875	857
5013. porcins de cria i d'engreix	6338	0	2	0	4	15	21	30	564	657	971	4075
502. aviram	753	0	0	11	16	0	41	53	188	159	67	217
5021. gallines poned.	336	0	0	2	0	0	0	13	0	103	0	217
5022. pollastres engreix	417	0	0	8	16	0	41	40	188	56	67	0
5023. gallines ponedores i d'engreix	0	0	0	0	0	0	0	0	0	0	0	0
503. granívors diversos combinats	1522	2	3	32	10	21	104	87	526	135	88	515
5031. porcins i aviram	328	0	0	0	0	0	0	0	38	0	0	289
5032. porcins, aviram i altres granívors	1195	2	3	32	10	21	104	87	488	135	88	225

continua ->

2.04 Marge brut de les explotacions segons marge brut i orientació tecnicoeconòmica.

(continuació)

Unitats de dimensió europea (UDE)

Bages	Total	UDE <1	1 a <2	2 a <4	4 a <6	6 a <8	8 a <12	12 a <16	16 a <40	40 a <60	60 a <100	>=100
6. Policultius	1318	14	44	93	92	42	110	135	348	159	156	124
601. horticultura i conreus llenyosos	14	2	5	2	4	0	0	0	0	0	0	0
602. agricultura general i horticultura	106	6	16	21	33	0	10	0	21	0	0	0
603. agricultura general i viticultura	62	1	5	11	0	0	20	25	0	0	0	0
604. agricultura general i conreus llenyosos	71	3	3	6	4	13	19	0	22	0	0	0
605. c. mixtos, predomini agricultura general	846	1	4	31	45	23	42	96	241	159	81	124
606. c. mixtos, predom. horticultura o c. llenyosos	219	1	11	21	6	7	19	14	64	0	76	0
6061. c. mixtos, predomini d'horticultura	173	1	5	13	6	0	11	14	47	0	76	0
6062. c. mixtos, predomini conreus llenyosos	47	0	7	8	0	7	8	0	17	0	0	0
7. Ramaderia mixta	2609	3	3	10	6	22	40	28	626	510	793	568
71. ramaderia mixta, predomini d'herbívors	1098	1	1	3	6	7	12	12	339	52	563	104
711. predomini herbívors lleters	323	0	0	0	0	0	0	0	135	52	136	0
712. predomini herbívors no lleters	775	1	1	3	6	7	12	12	203	0	427	104
72. ramaderia mixta, predomini de granívors	1511	2	1	7	0	15	29	16	288	458	230	465
721. granívors i herbívors lleters	59	0	0	0	0	0	0	0	0	59	0	0
722. granívors i herbívors no lleters	386	1	1	2	0	0	9	0	73	148	0	151
723. granívors amb herbívors diversos	1066	1	0	5	0	15	19	16	214	251	230	314
8. Conreus i ramaderia	3892	10	10	36	80	35	224	151	1493	690	544	619
81. agricultura general i herbívors	1794	2	2	4	14	7	50	69	723	303	140	481
811. agricultura general amb herbívors lleters	85	0	0	0	0	0	0	0	34	51	0	0
812. herbívors lleters amb agricultura general	137	0	0	0	0	0	0	0	96	41	0	0
813. agricultura general amb herbívors no lleters	740	1	2	4	10	7	29	41	432	59	0	156
814. herbívors no lleters amb agricultura general	833	1	0	0	4	0	21	28	161	152	140	325
82. altres conreus i ramaderia	2097	8	8	33	65	28	174	82	770	387	404	138
821. agricultura general i granívors	1881	2	0	14	46	21	141	70	743	301	404	138
822. conreus llenyosos i herbívors	10	1	0	0	0	0	10	0	0	0	0	0
823. altres c. mixtos i ramaderia	206	5	8	18	19	7	23	13	27	86	0	0
8231. apicultura	95	3	5	12	0	7	12	13	0	44	0	0
8232. explotacions mixtes diverses	111	2	4	6	19	0	12	0	27	42	0	0

2.05 Característiques principals de les explotacions segons el marge brut.

Bages		Total explotacions	UDE < 1	1 a <2	2 a <4	4 a <6	6 a <8	8 a <12	12 a <16	16 a <40	40 a <60	>= 60
Total de les explotacions												
	explot.	1565	252	169	207	122	92	133	89	320	90	91
	SAU(ha)	28233	254	406	988	1206	1106	1996	1910	10806	3728	5833
	ST(ha)	70954	1689	1402	2791	2815	3325	5544	4636	26434	8280	14038
	MBT(UDE)	30026	122	250	583	598	642	1332	1244	8237	4372	12646
Personalitat jurídica i gestió de l'explotació												
titular persona física	explot.	1420	249	165	204	117	89	124	84	284	70	34
titular cap d'explotació	explot.	1354	235	153	193	110	87	118	84	272	69	33
Règim de tinença												
< 25% SAU en propietat	explot.	571	82	44	59	37	35	51	40	146	42	35
25 a < 50% SAU en propietat	explot.	94	1	10	12	9	9	10	7	23	5	8
50 a < 75% SAU en propietat	explot.	86	2	1	13	11	9	6	9	23	5	7
75 a 100% SAU en propietat	explot.	814	167	114	123	65	39	66	33	128	38	41
total SAU en propietat	ha	15158	200	300	698	755	634	1169	1004	4947	1889	3560
total SAU en arrendament	ha	8380	33	54	108	284	188	486	563	3552	1182	1930
total SAU en parceria	ha	4540	18	46	153	148	261	295	335	2287	656	343
total SAU en altres	ha	154	3	6	29	19	23	46	10	19	0	0
Aprofitament de la terra												
herbacis i guarets	explot.	1319	168	144	185	115	80	110	80	286	77	74
	SAU(ha)	27806	219	378	981	1191	1101	1927	1910	10789	3678	5632
	ha	25310	188	342	914	1107	1073	1744	1825	9472	3419	5227
cereals	explot.	1029	84	90	140	90	65	90	75	256	71	68
	ha	18378	106	244	703	779	775	1191	1532	6820	2420	3808
blat	explot.	533	25	29	56	34	28	44	50	169	51	47
	ha	6170	21	55	188	186	156	307	498	2268	932	1559
ordi	explot.	819	54	62	92	74	56	79	67	221	59	55
	ha	11390	75	179	440	567	567	791	995	4254	1400	2123
blat de moro	explot.	8	0	1	3	1	2	0	0	1	0	0
	ha	6	0	0	3	1	0	0	0	2	0	0
arròs	explot.	0	0	0	0	0	0	0	0	0	0	0
	ha	0	0	0	0	0	0	0	0	0	0	0
lleguminoses per a gra	explot.	70	5	4	5	4	4	6	4	31	5	2
	ha	176	2	1	3	3	22	8	15	67	34	22
patates	explot.	177	22	22	35	19	9	16	11	35	5	3
	ha	48	2	4	4	6	3	9	3	15	1	2
conreus industrials	explot.	94	2	1	6	7	4	8	6	28	15	17
	ha	1244	4	7	41	81	35	130	40	301	261	346
gira-sol	explot.	49	1	1	4	5	2	5	5	13	6	7
	ha	488	2	3	24	71	18	21	35	116	91	107
colza i llavor de nap	explot.	25	0	0	1	1	1	2	0	9	5	6
	ha	312	0	0	8	9	5	8	0	77	90	116
conreus farratgers	explot.	347	34	20	41	21	19	31	13	110	33	25
	ha	3565	36	42	96	158	175	247	94	1579	465	674
hortalisses a l'aire lliure o amb protecció baixa	explot.	379	41	60	66	37	19	32	23	68	18	15
	ha	181	4	13	18	18	10	19	16	41	24	17
hortalisses en hivernacle	explot.	10	0	1	2	1	0	3	0	1	0	2
	àrees	124	0	6	3	4	0	53	0	18	0	40
flors i plantes ornamentals a l'aire lliure o protecció baixa	explot.	7	3	1	1	1	0	0	0	1	0	0
	àrees	294	24	18	28	24	0	0	0	200	0	0
flors i plantes ornamentals en hivernacle	explot.	1	0	0	1	0	0	0	0	0	0	0
	àrees	2	0	0	2	0	0	0	0	0	0	0

continua ->

2.05 Característiques principals de les explotacions segons el marge brut.

(continuació)

Bages		Total explotacions	UDE < 1	1 a <2	2 a <4	4 a <6	6 a <8	8 a <12	12 a <16	16 a <40	40 a <60	>= 60
conreus llenyosos	explot.	426	73	60	63	31	24	41	24	81	14	15
	SAU(ha)	7476	69	141	282	305	319	642	446	3009	966	1297
	ha	751	38	57	52	62	31	110	51	226	20	104
fruiters de fruita fresca	explot.	120	17	19	19	5	8	13	12	21	4	2
	ha	67	1	4	8	2	5	14	7	21	1	5
fruiters de fruits secs	explot.	184	29	27	33	15	8	20	8	36	4	4
	ha	191	16	19	15	26	6	23	7	63	7	11
cítrics	explot.	0	0	0	0	0	0	0	0	0	0	0
	ha	0	0	0	0	0	0	0	0	0	0	0
olivera	explot.	141	23	24	18	8	6	13	11	25	6	7
	ha	148	8	17	8	19	6	16	9	43	6	16
vinya	explot.	207	29	26	27	17	12	21	18	41	7	9
	ha	344	14	17	21	15	14	56	28	98	7	72
pastures permanents	explot.	85	14	2	3	4	3	4	7	23	10	15
	SAU(ha)	4485	33	15	44	65	41	175	206	1725	673	1508
	ha	2163	27	6	21	37	1	142	35	1106	288	501
superfície forestal	explot.	569	51	37	50	44	39	60	39	149	46	54
	SAU(ha)	17434	67	135	346	580	625	1183	1117	6825	2043	4513
	ha	38855	1278	878	1599	1382	2010	3139	2482	14660	3876	7552
frondoses no comercials	explot.	39	3	4	9	3	3	4	3	4	1	5
	ha	1101	4	13	361	28	14	114	138	41	141	247
frondoses comercials	explot.	21	1	0	1	3	2	3	1	7	3	0
	ha	1165	0	0	3	28	23	19	35	891	167	0
resinoses no comercials	explot.	260	27	22	26	20	18	23	17	64	20	23
	ha	9522	134	560	291	507	523	720	821	3023	906	2036
resinoses comercials	explot.	232	19	11	14	17	15	28	16	66	23	23
	ha	22357	942	269	815	784	1184	2063	1203	8676	2374	4047
mixtes no comercials	explot.	33	2	2	4	3	4	3	3	9	1	2
	ha	2425	81	36	128	34	266	42	285	1407	93	51
mixtes comercials	explot.	12	1	0	0	0	0	2	0	5	1	3
	ha	2284	116	0	0	0	0	180	0	622	195	1171
superfície regada	explot.	745	85	86	107	61	34	73	39	168	46	46
	ha	680	16	27	70	46	38	62	32	240	73	76
regatge per aspersió	explot.	51	3	2	8	3	3	4	0	17	5	6
	ha	176	0	0	2	2	11	3	0	74	33	51
regatge localitzat	explot.	71	8	11	6	3	3	7	5	12	9	7
	ha	32	1	6	3	0	1	4	5	3	5	4
regatge per gravetat	explot.	616	74	72	92	54	26	59	32	139	36	32
	ha	464	15	21	64	44	27	53	26	159	35	20
Ramaderia												
explotacions amb UR	explot.	943	92	55	95	58	52	94	59	272	80	86
bovins	explot.	250	2	2	9	9	12	21	14	112	29	40
	caps	31041	11	27	94	330	738	1057	507	11599	3821	12857
vaques lleteres	explot.	48	0	0	2	1	0	2	1	29	7	6
	caps	1838	0	0	2	1	0	23	10	656	296	850
altres vaques	explot.	84	0	0	1	4	4	5	7	41	9	13
	caps	1571	0	0	10	29	47	128	115	622	207	413
altres bovins de 24 mesos i més	explot.	71	0	2	2	2	2	5	5	31	10	12
	caps	362	0	9	6	22	9	21	12	101	93	89
mascles	explot.	60	0	1	2	1	1	3	5	28	10	9
	caps	85	0	1	2	1	2	3	5	31	14	26

continua ->

2.05 Característiques principals de les explotacions segons el marge brut.

(continuació)

Bages		Total explotacions	UDE < 1	1 a <2	2 a <4	4 a <6	6 a <8	8 a <12	12 a <16	16 a <40	40 a <60	>= 60
femelles	explot.	31	0	2	1	2	1	3	1	9	5	7
	caps	277	0	8	4	21	7	18	7	70	79	63
bovins de 12 a < 24 mesos	explot.	42	0	2	3	0	1	1	1	20	7	7
	caps	1441	0	8	29	0	6	14	22	170	316	876
mascles	explot.	14	0	0	1	0	0	1	1	5	4	2
	caps	875	0	0	2	0	0	2	1	13	255	602
femelles	explot.	36	0	2	3	0	1	1	1	17	5	6
	caps	566	0	8	27	0	6	12	21	157	61	274
bovins de menys de 12 mesos	explot.	228	2	2	5	8	12	20	12	105	26	36
	caps	25829	11	10	47	278	676	871	348	10050	2909	10629
mascles	explot.	190	1	0	3	7	10	17	11	91	21	29
	caps	14487	1	0	33	272	526	769	324	6604	1868	4090
femelles	explot.	148	1	2	4	2	7	9	6	72	19	26
	caps	11342	10	10	14	6	150	102	24	3446	1041	6539
bovins de menys de 12 mesos en propietat	explot.	185	2	2	5	8	9	15	10	89	20	25
	caps	16804	11	10	47	278	473	506	234	7981	1339	5925
ovins	explot.	124	5	6	14	7	6	11	4	45	14	12
	caps	37310	54	156	728	344	832	1126	632	14140	11277	8021
ovins d'engreix en propietat	explot.	60	1	1	6	1	4	6	1	24	7	9
	caps	7463	5	2	283	30	111	70	1	1413	4410	1138
cabrum	explot.	121	8	12	18	7	3	10	3	34	14	12
	caps	6392	67	172	337	97	194	344	207	3257	732	985
porcins	explot.	467	5	11	22	22	26	55	30	160	62	74
	caps	309374	68	202	472	728	1758	5727	4090	50300	45677	200352
truges mares i de reposició de 50 kg i més	explot.	260	3	6	9	14	19	23	18	80	39	49
	caps	34242	8	48	41	110	199	323	349	2939	3893	26332
truges mares en propietat	explot.	237	3	6	9	14	18	21	18	73	32	43
	caps	26723	8	45	37	100	145	253	332	2127	2417	21259
garrins de menys de 20 kg i altres porcins	explot.	446	4	10	19	19	23	53	29	154	62	73
	caps	275132	60	154	431	618	1559	5404	3741	47361	41784	174020
garrins de menys de 20 kg i altres porcins en propietat	explot.	303	4	10	19	17	20	31	21	98	36	47
	caps	170155	60	154	431	368	1217	1231	1341	19136	17047	129170
aviram	explot.	486	43	33	58	32	25	48	25	150	38	34
	caps(milers)	1414	1	1	17	29	1	80	84	532	223	448
pollastres i galls	explot.	213	10	8	22	10	8	27	9	86	16	17
	caps(milers)	1164	0	0	14	28	0	79	76	523	152	291
pollastres i galls en propietat	explot.	168	10	8	20	7	8	21	6	65	12	11
	caps(milers)	152	0	0	6	7	0	16	12	111	0	0
gallines	explot.	336	31	24	31	20	20	33	16	107	31	23
	caps(milers)	206	0	0	1	1	0	1	0	6	40	156
gallines en propietat	explot.	331	31	24	31	20	20	33	15	105	30	22
	caps(milers)	166	0	0	1	1	0	1	0	6	40	116
conilles mares	explot.	382	25	21	50	27	24	44	22	125	26	18
	caps	31732	110	167	1160	736	990	3074	2469	13967	2231	6828
abelles	explot.	48	6	10	8	2	2	3	2	10	2	3
	ruscos	2365	57	139	222	8	125	265	235	40	1250	24

continua ->

2.05 Característiques principals de les explotacions segons el marge brut.

(continuació)

Bages		Total explotacions	UDE < 1	1 a <2	2 a <4	4 a <6	6 a <8	8 a <12	12 a <16	16 a <40	40 a <60	>= 60
Treball agrari												
treball total	UTA	1403	65	47	89	66	64	117	79	428	150	298
a temps complet	explot.	494	3	6	25	16	22	42	33	205	63	79
	persones	695	4	6	29	19	25	54	38	249	92	179
treball total, menys assalariats eventuals	explot.	1565	252	169	207	122	92	133	89	320	90	91
	persones	2629	311	212	286	188	134	228	140	625	195	310
% treball familiar, respecte temps anual de treball a l'explotació												
< 10%	explot.	181	12	7	7	8	6	15	5	42	21	58
10 a < 50%	explot.	30	4	2	3	1	2	2	2	10	2	2
50 a < 90%	explot.	51	1	1	4	1	1	4	3	12	12	12
>= 90%	explot.	1303	235	159	193	112	83	112	79	256	55	19
treball familiar	UTA	973	59	45	84	62	57	92	73	344	101	56
treball del titular	UTA	653	48	38	60	43	44	65	50	214	60	29
titular persona física	explot.	1420	249	165	204	117	89	124	84	284	70	34
titulars <= 34 anys	explot.	117	18	1	13	8	5	15	12	27	13	5
titulars de 35 a 44 anys	explot.	264	39	23	26	19	10	26	16	77	22	6
titulars de 45 a 54 anys	explot.	324	50	32	36	32	29	28	20	75	17	5
titulars de 55 a 64 anys	explot.	320	41	36	56	25	25	22	20	68	13	14
titulars de 65 anys i més	explot.	395	101	73	73	33	20	33	16	37	5	4
titulars homes	persones	1210	199	136	175	95	81	106	72	248	65	33
titulars dones	persones	210	50	29	29	22	8	18	12	36	5	1
% de temps de treball del titular respecte persona dedicada a temps complet												
0%	explot.	41	9	10	6	4	1	3	0	7	0	1
> 0 a < 25%	explot.	608	184	103	121	60	35	38	24	37	5	1
25 a < 50%	explot.	171	19	26	31	17	12	22	11	25	5	3
50 a < 75%	explot.	77	12	8	10	10	2	8	5	18	1	3
75 a < 100%	explot.	161	23	12	19	12	18	21	14	34	8	0
100%	explot.	362	2	6	17	14	21	32	30	163	51	26
cònjuges i altres membres de la família del titular	explot.	568	48	38	66	47	32	58	37	170	47	25
	persones	737	55	40	74	62	37	75	46	239	70	39
cònjuges i altres membres de la família del titular homes	persones	464	46	33	53	41	24	44	32	127	39	25
cònjuges i altres membres de la família del titular dones	persones	273	9	7	21	21	13	31	14	112	31	14
% de temps de treball del cònjuge i altres membres de la família												
> 0 a < 50%	persones	465	49	38	57	51	29	54	25	116	32	14
50 a < 100%	persones	166	5	2	9	7	7	14	15	78	20	9
100%	persones	106	1	0	8	4	1	7	6	45	18	16
treball assalariat fix	explot.	201	6	7	5	6	6	13	7	55	29	67
	persones	472	7	7	8	9	8	29	10	102	55	237
	UTA	381	3	2	4	2	6	23	5	79	44	214
assalariats fixos homes	persones	398	6	5	7	7	8	24	9	83	41	208
assalariats fixos dones	persones	74	1	2	1	2	0	5	1	19	14	29
% de temps de treball dels assalariats fixos												
> 0 a < 50%	persones	89	4	6	4	8	3	6	7	23	10	18
50 a < 100%	persones	156	2	1	0	0	2	8	1	38	22	82
100%	persones	227	1	0	4	1	3	15	2	41	23	137

continua ->

2.05 Característiques principals de les explotacions segons el marge brut.

(continuació)

Bages		Total explotacions	UDE < 1	1 a <2	2 a <4	4 a <6	6 a <8	8 a <12	12 a <16	16 a <40	40 a <60	>= 60
treball assalariat eventual	explot.	116	11	4	14	7	5	12	4	31	8	20
	jornades	11 156	398	49	252	427	445	445	302	1 292	1 020	6 526
assalariats eventuals homes	jornades	11 145	398	49	252	417	445	445	302	1 291	1 020	6 526
assalariats eventuals dones	jornades	11	0	0	0	10	0	0	0	1	0	0
altres activitats lucratives titular												
altres activitats lucratives	persones	489	110	54	89	52	39	44	26	59	12	4
altres act. lucr. principals	persones	418	109	53	80	46	29	30	22	40	8	1
altres act. lucr. secundàries	persones	71	1	1	9	6	10	14	4	19	4	3
altres activitats lucratives cònjuge												
altres activitats lucratives	persones	82	13	7	10	9	3	7	11	17	5	0
altres act. lucr. principals	persones	78	13	7	10	9	3	7	10	14	5	0
altres act. lucr. secundàries	persones	4	0	0	0	0	0	0	1	3	0	0
altres activitats lucratives altres familiars												
altres activitats lucratives	explot.	151	14	11	17	14	14	16	11	38	11	5
	persones	169	16	11	20	19	15	17	13	41	11	6
altres act. lucr. principals	explot.	128	14	10	16	14	11	14	9	30	7	3
	persones	146	16	10	19	19	12	15	11	33	7	4
altres act. lucr. secundàries	explot.	23	0	1	1	0	3	2	2	8	4	2
	persones	23	0	1	1	0	3	2	2	8	4	2
Dimensió de l'explotació, SAU (ha)												
< 1	explot.	363	150	51	41	10	13	21	11	39	13	14
1 a < 5	explot.	384	99	103	70	19	16	24	10	29	9	5
5 a < 20	explot.	384	3	15	94	86	50	42	17	57	12	8
20 a < 50	explot.	272	0	0	2	5	13	43	50	113	27	19
50 a < 100	explot.	126	0	0	0	2	0	3	1	75	19	26
>= 100	explot.	36	0	0	0	0	0	0	0	7	10	19
Dimensió de l'explotació, UTA												
< 0,5	explot.	719	206	140	140	68	42	46	27	44	6	0
0,5 a < 1	explot.	250	37	20	37	34	20	30	18	42	10	2
1 a < 2	explot.	400	7	9	25	17	27	49	38	161	44	23
2 a < 3	explot.	135	2	0	5	3	2	6	6	62	19	30
3 a < 5	explot.	49	0	0	0	0	1	1	0	11	10	26
>= 5	explot.	12	0	0	0	0	0	1	0	0	1	10

3. Estructura del sector agrari a la comarca del Berguedà

Comarques Centrals. Berguedà

Berguedà. Mapa de municipis

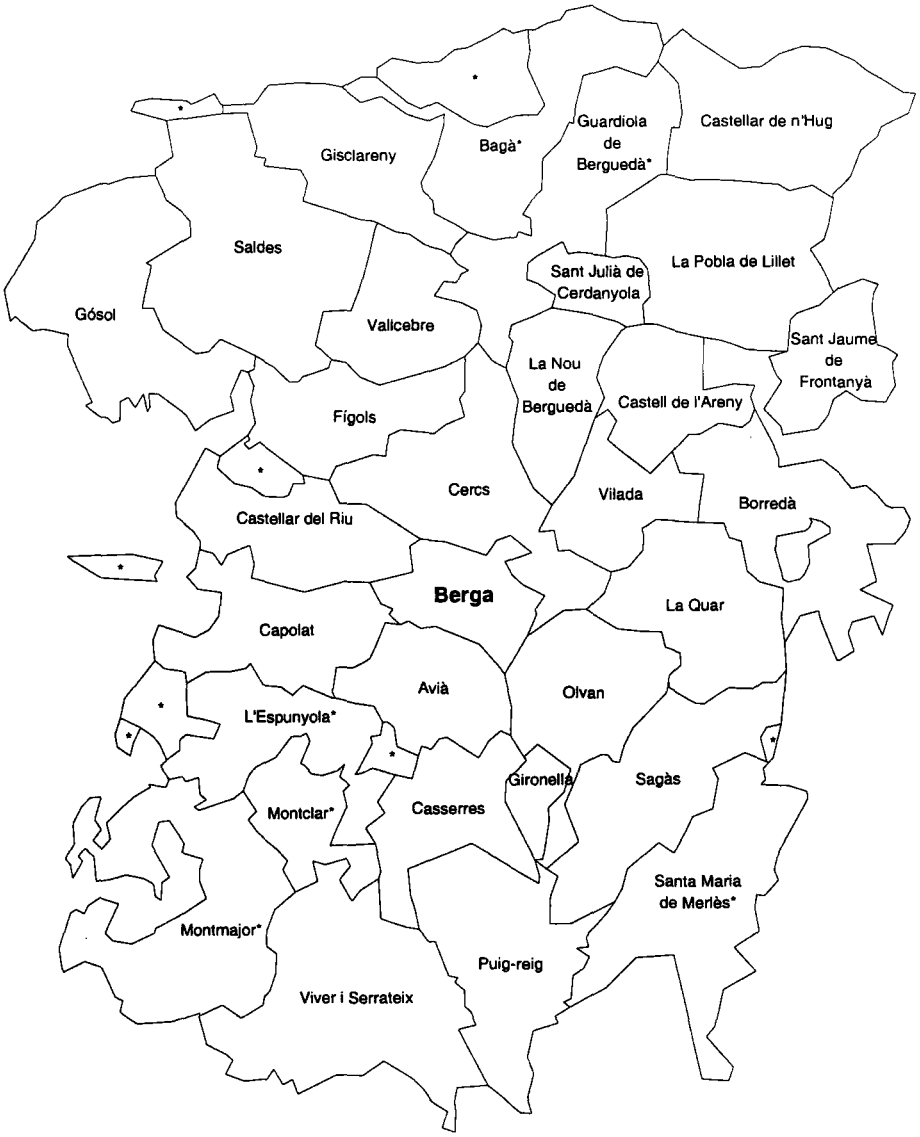

* Municipi amb enclavaments

Dades bàsiques del Berguedà 1999

Distribució de les terres

		% Catalunya	% evolució 1989-1999
Nombre d'explotacions amb terres	786	1,03	-52,0
amb SAU	733	1,02	-46,5
amb altres terres	615	1,41	-51,7
amb ramaderia	636	3,55	-27,2

	ha secà	ha regadiu	ha total	% Catalunya	% evolució 1989-1999
Superfície censada	100.037	260	100.297	4,35	-7,7
Superfície agrícola utilitzada	31.545	260	31.805	2,75	45,4
terres llaurades	11.481	222	11.703	1,43	1,1
conreus herbacis	11.474	160	11.634	2,26	0,6
conreus llenyosos	7	61	68	0,02	423,1
pastures permanents	20.064	38	20.102	5,92	95,1
prats o prades permanents	11.373	38	11.411	11,06	519,2
altres	8.691	..	8.691	3,67	2,7
Altres terres	68.492	..	68.492	5,97	-21,1
espècies arbòries forestals	57.700	..	57.700	6,88	-12,6
frondoses	3.615	..	3.615	1,92	127,6
resinoses	36.336	..	36.336	9,62	-38,3
mixtes	17.749	..	17.749	6,52	219,6
erms	3.835	..	3.835	4,46	-51,6
espartars	-	..	-	-	-
matolls	4.495	..	4.495	2,73	-40,8
altres	2.463	..	2.463	4,33	-53,7

Principals grups de conreus

	ha secà	ha regadiu	ha total	% Catalunya	% evolució 1989-1999
Conreus herbacis	11.474	160	11.634	2,26	0,6
cereals per a gra	5.632	48	5.680	1,62	-23,4
lleguminoses per a gra	15	-	15	0,68	114,3
patates	17	7	24	1,68	-79,1
conreus industrials	1.620	1	1.621	7,96	429,7
conreus farratgers	3.895	18	3.913	3,92	8,0
hortalisses	25	53	78	0,76	25,8
altres (inclou guarets i hortes)	270	33	303	0,99	765,7
Conreus llenyosos	7	61	68	0,02	423,1
cítrics	..	-	-	-	-
fruiters de clima temperat	-	-	-	-	..
fruiters de clima subtropical	..	-	-	-	-
fruiters de fruits secs	-	-	-	-	..
olivera	-	6	6	0,01	100,0
vinya	7	10	17	0,03	466,7
altres	-	45	45	0,55	..

Ramaderia, principals espècies

		% Catalunya	% evolució 1989-1999
Nombre d'explotacions amb ramaderia	689	3,60	-25,8
amb terres	636	3,55	-27,2
sense terres	53	4,21	-1,9
Nombre d'explotacions amb unitats ramaderes (UR)	684	3,64	-26,1

	Nombre d'explotacions	Nombre de caps	UR*	% Catalunya	% evolució 1989-1999
Unitats ramaderes (UR)*	684	..	70.675	2,53	64,2
Bovins	279	25.642	15.288	3,94	38,9
Ovins	109	27.648	2.765	3,18	30,0
Cabrum	130	3.481	348	4,81	18,0
Porcins	362	189.064	49.880	3,13	75,5
Aviram*	494	210.963	1.614	0,23	105,3
Equins	85	472	378	3,20	140,8
Conilles	387	20.057	401	5,03	66,4
Ruscos (nombre de ruscos)*	49	703	..	..	..

Maquinària en propietat

	Nombre de màquines	% Catalunya	% evolució 1989-1999
Tractors	632	1,06	-13,4
Motocultors	323	1,13	-15,7
Recol·lectores de cereals	153	6,88	86,6
Empacadores de palla o fenc	230	4,38	0,0
Recol·lectores de farratges	132	6,96	14,8

Mà d'obra

	Nombre de persones	UTA	% Catalunya	% evolució 1989-1999
Unitats de treball any (UTA)	..	1.082	1,43	15,1
Mà d'obra familiar	1.164	695	1,34	-13,9
Mà d'obra assalariada	:	387	1,62	191,0
fixa	368	270	1,74	134,8
eventual	:	116	1,39	544,4

Marge brut i orientació tecnicoeconòmica

	Nombre d'explotacions	UDE	% Catalunya	% evolució 1989-1999
Marge brut total	803	18.045	1,63	58,4
1. Agricultura general	156	1.294	0,95	-4,9
2. Horticultura	32	152	0,36	-33,3
3. Conreus llenyosos	1	569	0,16	14.125,0
4. Herbívors	228	3.806	3,80	1,2
5. Granívors	166	6.915	2,47	214,9
6. Policultius	41	386	0,67	-5,2
7. Ramaderia mixta	88	3.437	6,76	54,0
8. Conreus i ramaderia	91	1.486	1,59	23,2

- 0 a < 0,5
.. Dada no procedent
: Dada no disponible

* Els coeficients de conversió en UR han tingut alguna petita variació entre el 1989 i el 1999
Els estruços i els ruscos, no es converteixen en UR

Berguedà 1999

1. Nombre d'explotacions segons la superfície agrícola utilitzada (SAU)



2. Distribució general de la superfície

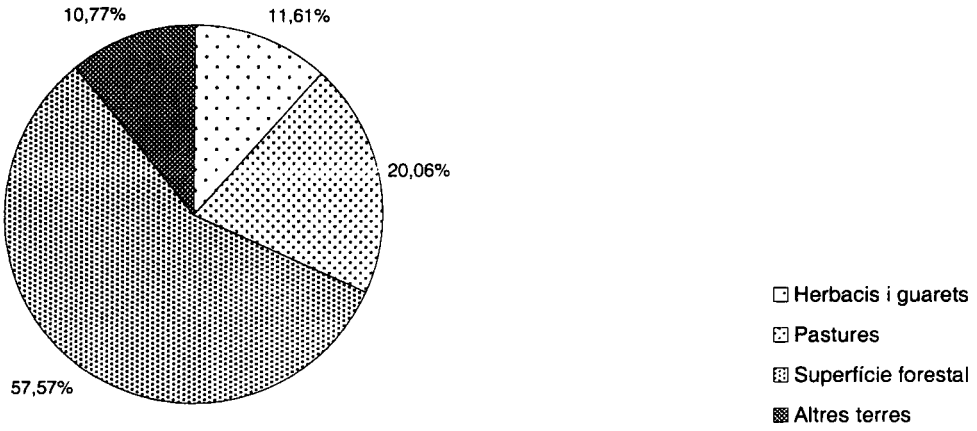

3. Distribució general de les unitats ramaderes (UR)

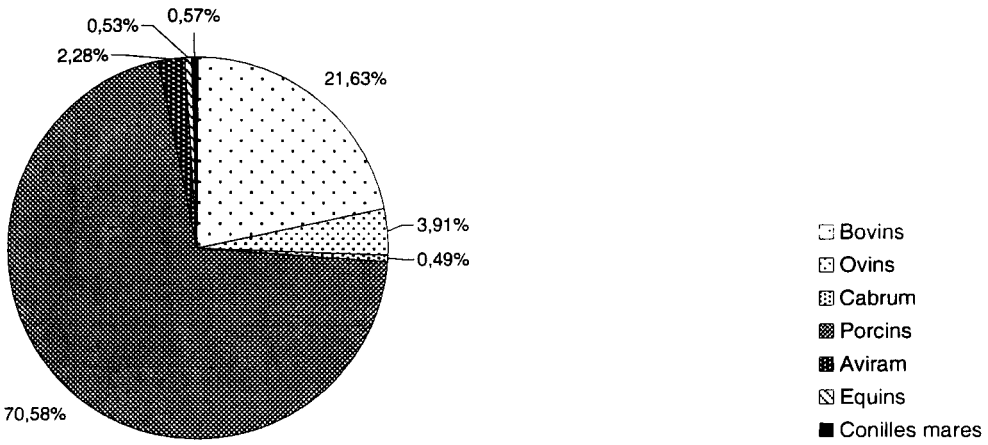

4. Distribució general de les unitats de treball any (UTA)

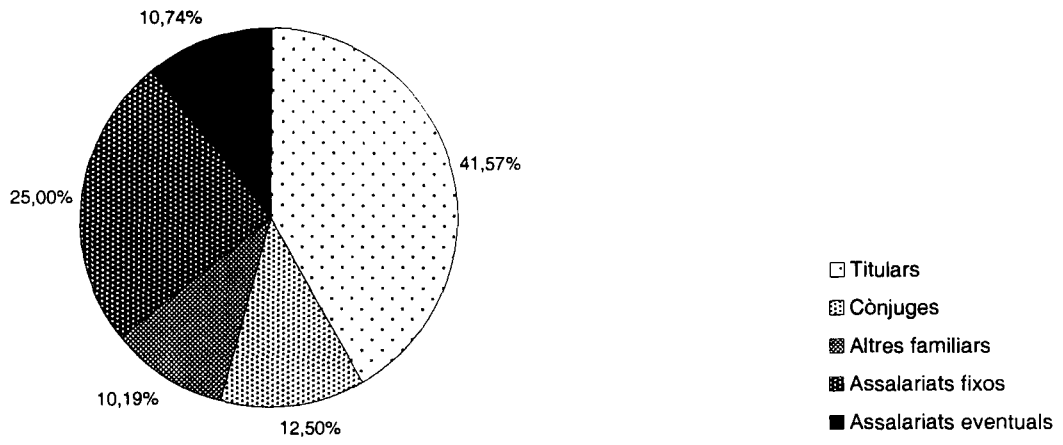

5. Distribució de les explotacions segons el marge brut (UDE)

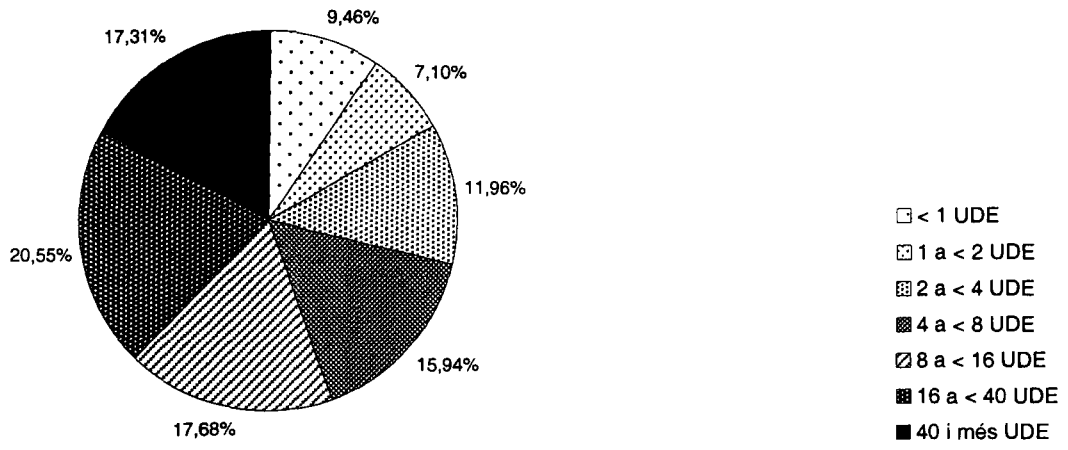

6. Distribució de les explotacions segons la seva orientació tecnicoeconòmica (OTE)

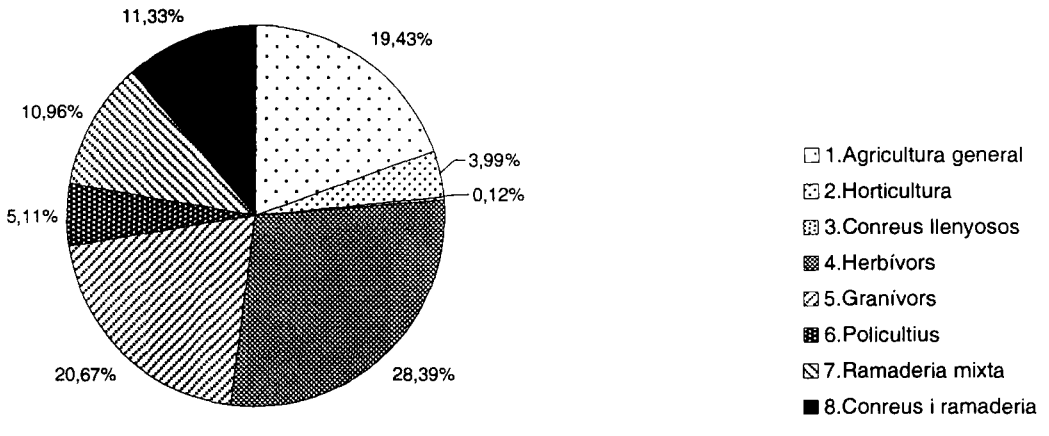

Municipis del Berguedà 1999

Principals variables

	Total	Amb terres	Amb ramaderia	Superfície total	SAU	Terres llaurades	UR	UTA	UDE
	explot.	explot.	explot.	ha	ha	ha	nombre	nombre	nombre
Avià	107	91	98	2.267	1.152	953	6.785	135	1.899
Bagà	19	19	16	4.085	1.107	114	374	35	761
Berga	51	47	42	2.123	536	201	1.691	53	418
Borredà	15	15	11	2.650	601	122	873	19	210
Capolat	13	13	11	3.421	956	450	1.322	15	295
Casserres	73	68	58	2.621	1.458	884	5.309	73	1.328
Castell de l'Areny	6	6	6	2.511	1.054	171	413	10	101
Castellar de n'Hug	9	8	5	4.096	1.545	10	317	24	245
Castellar del Riu	12	12	5	2.059	432	100	450	6	144
Cercs	18	17	9	3.376	632	16	950	17	228
Espunyola, l'	53	48	45	3.214	1.354	967	4.418	49	1.099
Fígols	7	7	6	2.235	742	44	309	7	71
Gironella	20	18	18	129	99	94	394	19	165
Gisclareny	4	4	2	3.087	490	13	35	13	36
Gósol	24	24	19	4.987	1.152	146	464	39	238
Guardiola de Berguedà	11	11	8	4.632	1.445	209	572	12	207
Montclar	30	27	23	1.737	889	519	3.395	34	791
Montmajor	61	56	54	3.948	1.502	1.148	11.238	79	2.344
Nou de Berguedà, la	11	11	10	1.945	550	33	483	15	143
Olvan	38	35	33	4.264	2.145	791	5.029	65	1.133
Pobla de Lillet, la	24	23	18	6.211	1.383	58	1.039	41	323
Puig-reig	41	40	36	4.565	1.285	779	5.648	50	1.158
Quar, la	13	13	11	1.998	307	110	991	18	293
Sagàs	26	25	23	4.596	2.114	1.063	4.696	46	1.189
Saldes	18	18	14	5.993	1.368	57	375	33	166
Sant Jaume de Frontanyà	9	9	9	2.499	886	175	986	10	197
Sant Julià de Cerdanyola	6	6	5	1.110	42	15	10	6	18
Santa Maria de Merlès	41	40	34	4.171	1.441	1.046	4.083	54	1.085
Vallcebre	26	26	14	1.258	540	134	408	18	153
Vilada	14	14	13	2.040	537	47	368	15	119
Viver i Serrateix	39	35	33	6.470	2.061	1.234	7.249	70	1.486
Berguedà	**839**	**786**	**689**	**100.297**	**31.805**	**11.703**	**70.675**	**1.082**	**18.045**
Comarques Centrals	**6.727**	**6.321**	**4.234**	**421.622**	**154.055**	**112.522**	**573.516**	**7.348**	**155.743**
Catalunya	**77.839**	**76.580**	**19.150**	**2.303.979**	**1.156.828**	**817.031**	**2.788.476**	**75.647**	**1.110.062**

Indicadors

ST / explotació	SAU / explotació	SAU / ST	Terr. llaur. / SAU	UR / explotació	UTA / explotació	UDE / explotació	
ha	ha	%	%	nombre	nombre	nombre	
21,19	10,77	50,82	82,73	69,95	1,26	18,09	Avià
215,00	58,26	27,10	10,30	23,38	1,84	40,05	Bagà
41,63	10,51	25,25	37,50	41,24	1,04	8,89	Berga
176,67	40,07	22,68	20,30	79,36	1,27	17,50	Borredà
263,15	73,54	27,95	47,07	120,18	1,15	22,69	Capolat
35,90	19,97	55,63	60,63	91,53	1,00	18,19	Casserres
418,50	175,67	41,98	16,22	68,83	1,67	16,83	Castell de l'Areny
455,11	171,67	37,72	0,65	63,40	2,67	30,63	Castellar de n'Hug
171,58	36,00	20,98	23,15	90,00	0,50	18,00	Castellar del Riu
187,56	35,11	18,72	2,53	105,56	0,94	13,41	Cercs
60,64	25,55	42,13	71,42	98,18	0,92	21,98	Espunyola, l'
319,29	106,00	33,20	5,93	51,50	1,00	11,83	Fígols
6,45	4,95	76,74	94,95	21,89	0,95	8,25	Gironella
771,75	122,50	15,87	2,65	17,50	3,25	9,00	Gisclareny
207,79	48,00	23,10	12,67	24,42	1,63	10,35	Gósol
421,09	131,36	31,20	14,46	71,50	1,09	20,70	Guardiola de Berguedà
57,90	29,63	51,18	58,38	147,61	1,13	26,37	Montclar
64,72	24,62	38,04	76,43	208,11	1,30	38,43	Montmajor
176,82	50,00	28,28	6,00	48,30	1,36	13,00	Nou de Berguedà, la
112,21	56,45	50,30	36,88	157,16	1,71	29,82	Olvan
258,79	57,63	22,27	4,19	61,12	1,71	14,68	Pobla de Lillet, la
111,34	31,34	28,15	60,62	156,89	1,22	28,95	Puig-reig
153,69	23,62	15,37	35,83	90,09	1,38	26,64	Quar, la
176,77	81,31	46,00	50,28	213,45	1,77	45,73	Sagàs
332,94	76,00	22,83	4,17	26,79	1,83	9,76	Saldes
277,67	98,44	35,45	19,75	109,56	1,11	21,89	Sant Jaume de Frontanyà
185,00	7,00	3,78	35,71	2,00	1,00	3,00	Sant Julià de Cerdanyola
101,73	35,15	34,55	72,59	120,09	1,32	26,46	Santa Maria de Merlès
48,38	20,77	42,93	24,81	29,14	0,69	7,65	Vallcebre
145,71	38,36	26,32	8,75	28,31	1,07	8,50	Vilada
165,90	52,85	31,85	59,87	219,67	1,79	41,28	Viver i Serrateix
119,54	**37,91**	**31,71**	**36,80**	**103,33**	**1,29**	**22,47**	**Berguedà**
62,68	**22,90**	**36,54**	**73,04**	**137,24**	**1,09**	**24,51**	**Comarques Centrals**
29,60	**14,86**	**50,21**	**70,63**	**148,20**	**0,97**	**15,05**	**Catalunya**

3.01 Nombre d'explotacions i superfície censada segons les principals classificacions.

	Total	Sense terres	Amb terres									
			total		amb ramaderia		sense ramaderia		amb SAU		amb altres terres	
Berguedà	explot.	explot.	explot.	ha	explot.	ha	explot.	ha	explot.	ha	explot.	ha
Superfície total (ha)												
totes les explotacions	839	53	786	100297	636	64494	150	35803	733	31805	615	68492
explotacions sense terres	53	53	0	0	0	0	0	0	0	0	0	0
explotacions amb terres	786	0	786	100297	636	64494	150	35803	733	31805	615	68492
< 2	119	0	119	108	92	76	27	31	103	90	57	18
2 a < 10	149	0	149	787	126	677	23	110	143	613	91	175
10 a < 50	193	0	193	4953	161	4052	32	901	180	3042	161	1911
50 a < 200	191	0	191	20835	159	17498	32	3337	183	9339	175	11496
>= 200	134	0	134	73614	98	42191	36	31423	124	18722	131	54892
SAU (ha)												
explotacions amb terres	786	0	786	100297	636	64494	150	35803	733	31805	615	68492
explotacions sense SAU	53	0	53	7010	22	267	31	6743	0	0	53	7010
explotacions amb SAU	733	0	733	93287	614	64227	119	29060	733	31805	562	61483
< 2	129	0	129	1407	100	286	29	1121	129	118	67	1289
2 a < 10	184	0	184	4464	153	2872	31	1591	184	1007	126	3457
10 a < 50	243	0	243	20733	208	15781	35	4952	243	5981	211	14752
50 a < 200	150	0	150	37141	135	31037	15	6105	150	15051	134	22090
>= 200	27	0	27	29542	18	14251	9	15292	27	9647	24	19895
Unitats ramaderes (UR)												
0	155	5	150	35803	0	0	150	35803	119	6132	116	29671
> 0 a < 5	183	8	175	7015	175	7015	0	0	172	2559	109	4456
5 a < 20	123	7	116	7908	116	7908	0	0	113	2220	89	5688
20 a < 50	115	4	111	10312	111	10312	0	0	111	4581	95	5731
50 a < 100	81	6	75	9485	75	9485	0	0	73	4284	64	5201
100 a < 500	155	19	136	24011	136	24011	0	0	124	10043	121	13968
>= 500	27	4	23	5762	23	5762	0	0	21	1986	21	3777
Condició jurídica titular												
persona física	719	40	679	62532	566	52135	113	10397	642	22459	514	40073
societat	37	9	28	5923	19	1697	9	4227	23	1443	27	4481
entitat pública	20	0	20	17567	0	0	20	17567	13	2673	20	14894
cooperativa de producció	1	0	1	376	0	0	1	376	1	376	1	0
SAT	14	1	13	2641	12	1576	1	1065	11	1199	12	1442
altres	48	3	45	11257	39	9087	6	2170	43	3655	41	7602
% de SAU en propietat												
< 25%	266	0	266	34069	246	30701	20	3368	266	14507	182	19562
25 a < 50%	39	0	39	3852	37	3640	2	212	39	2197	35	1655
50 a < 75%	28	0	28	1794	28	1794	0	0	28	1032	21	763
75 a 100%	400	0	400	53572	303	28092	97	25480	400	14069	324	39503
Edat del titular												
<= 34 anys	72	4	68	6673	60	6259	8	413	66	3059	55	3614
35 a 44 anys	142	10	132	17597	117	15980	15	1617	123	5812	107	11784
45 a 54 anys	174	8	166	16732	146	15480	20	1253	159	6906	131	9826
55 a 64 anys	180	11	169	12045	146	10618	23	1427	163	4549	125	7496
>= 65 anys	151	7	144	9486	97	3798	47	5688	131	2133	96	7353
% de temps treballat pel titular respecte de la persona dedicada a temps complet												
0 %	6	0	6	1692	2	30	4	1661	6	89	5	1603
> 0 a < 25 %	205	14	191	12925	106	5622	85	7304	164	2614	127	10311
25 a < 50 %	78	4	74	2210	66	2171	8	40	74	935	47	1275
50 a < 75 %	37	4	33	1281	29	1133	4	147	33	496	18	785
75 a < 100 %	97	7	90	3850	88	3788	2	62	87	1799	81	2050
100 %	296	11	285	40575	275	39391	10	1184	278	16526	236	24049
UTA												
< 0,5	246	19	227	20801	122	6816	105	13985	194	3638	151	17162
0,5 a < 1	125	8	117	4363	105	3346	12	1018	114	1391	89	2972
1 a < 2	294	16	278	34480	263	30954	15	3526	270	13704	232	20776
2 a < 3	110	4	106	16389	101	14709	5	1679	102	6860	90	9529
3 a < 5	42	3	39	7940	37	6859	2	1081	38	3210	35	4730
>= 5	22	3	19	16325	8	1811	11	14514	15	3002	18	13323

continua →

3.01 Nombre d'explotacions i superfície censada segons les principals classificacions.

(continuació)

	Total	Sense terres	Amb terres									
			total		amb ramaderia		sense ramaderia		amb SAU		amb altres terres	
Berguedà	explot.	explot.	explot.	ha	explot.	ha	explot.	ha	explot.	ha	explot.	ha
Marge brut total												
< 2 UDE	133	11	122	5977	79	3514	43	2463	119	1146	69	4831
2 a < 4 UDE	96	4	92	3747	72	1327	20	2420	91	772	61	2975
4 a < 8 UDE	128	4	124	10515	106	6425	18	4091	123	3333	95	7182
8 a < 16 UDE	142	8	134	11533	118	8213	16	3320	132	4475	109	7058
16 a < 40 UDE	165	10	155	29144	142	19834	13	9309	149	9660	135	19484
40 a < 100 UDE	110	12	98	24759	95	19258	3	5501	90	9862	89	14896
>= 100 UDE	29	4	25	5998	24	5923	1	75	24	2136	21	3861
Orientacions (OTE) (1)												
agricultura general	156	0	156	11878	83	6227	73	5652	156	4153	98	7725
horticultura	32	0	32	664	24	433	8	230	32	71	18	593
conreus llenyosos	1	0	1	75	0	0	1	75	1	75	0	0
herbívors	228	8	220	52391	191	32102	29	20289	218	16782	190	35609
granívors	166	38	128	6176	128	6176	0	0	108	1960	103	4216
policultius	41	0	41	2470	39	1539	2	931	41	629	32	1841
ramaderia mixta	88	1	87	10723	87	10723	0	0	87	4968	73	5755
conreus i ramaderia	91	6	85	7296	84	7295	1	1	85	2747	65	4549

(1) A la columna "sense ramaderia" hi ha xifres que poden semblar incoherents a causa del mètode que se segueix a l'hora d'assignar a una explotació la seva orientació tecnicoeconòmica.

Els ruscs i els estruços no es converteixen en unitats ramaderes.

3.02 Nombre d'explotacions segons marge brut i orientació tecnicoeconòmica.

Explotacions

Berguedà	Total	UDE <1	1 a <2	2 a <4	4 a <6	6 a <8	8 a <12	12 a <16	16 a <40	40 a <60	60 a <100	>=100
Total	803	76	57	96	73	55	86	56	165	74	36	29
1. Agricultura general	156	29	21	25	21	13	16	7	21	1	2	0
13. cereals, oleaginoses i lleguminoses	112	16	12	19	16	9	14	7	16	1	2	0
131. cereals (ex. arròs),oleaginoses i lleguminoses	112	16	12	19	16	9	14	7	16	1	2	0
132. arròs	0	0	0	0	0	0	0	0	0	0	0	0
133. cereals i arròs,oleaginoses i lleguminoses	0	0	0	0	0	0	0	0	0	0	0	0
14. conreus agrícoles diversos	44	13	9	6	5	4	2	0	5	0	0	0
141. arrels i tubercles	2	2	0	0	0	0	0	0	0	0	0	0
142. cereals, arrels i tubercles	1	0	1	0	0	0	0	0	0	0	0	0
143. hortalisses fresques en terreny de conreu	0	0	0	0	0	0	0	0	0	0	0	0
144. altres conreus agrícoles diversos	41	11	8	6	5	4	2	0	5	0	0	0
1441. tabac	0	0	0	0	0	0	0	0	0	0	0	0
1442. cotó	0	0	0	0	0	0	0	0	0	0	0	0
1443. conreus herbacis combinats	41	11	8	6	5	4	2	0	5	0	0	0
2. Horticultura (horta i flors)	32	7	4	12	4	1	1	1	2	0	0	0
201. hortalisses	32	7	4	12	4	1	1	1	2	0	0	0
2011. en c. hortícola	32	7	4	12	4	1	1	1	2	0	0	0
2012. en hivernacle	0	0	0	0	0	0	0	0	0	0	0	0
2013. conreus mixtos	0	0	0	0	0	0	0	0	0	0	0	0
202. flors i plantes ornamentals	0	0	0	0	0	0	0	0	0	0	0	0
2021. a l'aire lliure	0	0	0	0	0	0	0	0	0	0	0	0
2022. en hivernacle	0	0	0	0	0	0	0	0	0	0	0	0
2023. conreus mixtos	0	0	0	0	0	0	0	0	0	0	0	0
203. horticultura i conreus diversos	0	0	0	0	0	0	0	0	0	0	0	0
2031. a l'aire lliure	0	0	0	0	0	0	0	0	0	0	0	0
2032. en hivernacle	0	0	0	0	0	0	0	0	0	0	0	0
2033. xampinyó	0	0	0	0	0	0	0	0	0	0	0	0
2034. conreus mixtos	0	0	0	0	0	0	0	0	0	0	0	0
3. Conreus llenyosos	1	0	0	0	0	0	0	0	0	0	0	1
31. viticultura	0	0	0	0	0	0	0	0	0	0	0	0
311. vins amb denominació d'origen	0	0	0	0	0	0	0	0	0	0	0	0
312. altres vins	0	0	0	0	0	0	0	0	0	0	0	0
313. vins amb denominació d'origen i altres	0	0	0	0	0	0	0	0	0	0	0	0
314. vinya per a diversos tipus de producció	0	0	0	0	0	0	0	0	0	0	0	0
3141. raïm de taula	0	0	0	0	0	0	0	0	0	0	0	0
3142. panses	0	0	0	0	0	0	0	0	0	0	0	0
3143. viticultura mixta	0	0	0	0	0	0	0	0	0	0	0	0

continua ->

3.02 Nombre d'explotacions segons marge brut i orientació tecnicoeconòmica.

(continuació) *Explotacions*

Berguedà	Total	UDE <1	1 a <2	2 a <4	4 a <6	6 a <8	8 a <12	12 a <16	16 a <40	40 a <60	60 a <100	>=100
32. fruiters i cítrics	0	0	0	0	0	0	0	0	0	0	0	0
321. fruiters -excepte cítrics-	0	0	0	0	0	0	0	0	0	0	0	0
3211. fruita fresca	0	0	0	0	0	0	0	0	0	0	0	0
3212. fruita seca	0	0	0	0	0	0	0	0	0	0	0	0
3213. fruita fresca i fruita seca combinades	0	0	0	0	0	0	0	0	0	0	0	0
322. cítrics	0	0	0	0	0	0	0	0	0	0	0	0
323. fruiters i cítrics combinats	0	0	0	0	0	0	0	0	0	0	0	0
33. olivera	0	0	0	0	0	0	0	0	0	0	0	0
34. c. llenyosos diversos	1	0	0	0	0	0	0	0	0	0	0	1
4. Herbívors	228	22	7	24	27	20	27	24	51	17	7	2
41. bovins de llet	11	0	0	1	1	0	0	1	4	3	0	1
411. lleters	7	0	0	0	1	0	0	1	3	1	0	1
412. lleters i cria de bestiar lleter	4	0	0	1	0	0	0	0	1	2	0	0
42. bovins de carn	104	3	1	9	13	14	15	16	21	9	2	1
421. cria de bovins de carn	88	0	1	6	13	12	15	13	19	7	1	1
422. bovins d'engreix	16	3	0	3	0	2	0	3	2	2	1	0
43. bovins mixtos	4	0	0	0	0	0	0	1	3	0	0	0
431. bovins de llet i cria de bestiar de carn	2	0	0	0	0	0	0	0	2	0	0	0
432. bovins de carn i cria de bestiar de llet	2	0	0	0	0	0	0	1	1	0	0	0
44. ovins, cabrum i altres herbívors	109	19	6	14	13	6	12	6	23	5	5	0
441. ovins	36	3	0	4	2	2	7	3	11	3	1	0
442. ovins i bovins	5	0	0	0	0	1	1	0	2	1	0	0
443. cabrum	11	1	2	2	2	2	1	0	1	0	0	0
444. herbív. diversos	57	15	4	8	9	1	3	3	9	1	4	0
5. Granívors	166	7	5	9	5	8	20	8	42	28	15	19
501. porcins	121	0	2	3	3	4	14	4	34	26	12	19
5011. porcins de cria	18	0	1	3	0	1	3	0	1	4	2	3
5012. porcins d'engreix	72	0	1	0	3	2	8	3	29	16	7	3
5013. porcins de cria i d'engreix	31	0	0	0	0	1	3	1	4	6	3	13
502. aviram	4	1	0	1	0	2	0	0	0	0	0	0
5021. gallines poned.	0	0	0	0	0	0	0	0	0	0	0	0
5022. pollastres engreix	4	1	0	1	0	2	0	0	0	0	0	0
5023. gallines ponedores i d'engreix	0	0	0	0	0	0	0	0	0	0	0	0
503. granívors diversos combinats	41	6	3	5	2	2	6	4	8	2	3	0
5031. porcins i aviram	0	0	0	0	0	0	0	0	0	0	0	0
5032. porcins, aviram i altres granívors	41	6	3	5	2	2	6	4	8	2	3	0

continua ->

3.02 Nombre d'explotacions segons marge brut i orientació tecnicoeconòmica.

(continuació) *Explotacions*

Berguedà	Total	UDE <1	1 a <2	2 a <4	4 a <6	6 a <8	8 a <12	12 a <16	16 a <40	40 a <60	60 a <100	>=100
6. Policultius	41	4	8	10	2	3	5	3	4	2	0	0
601. horticultura i conreus llenyosos	0	0	0	0	0	0	0	0	0	0	0	0
602. agricultura general i horticultura	7	2	0	4	1	0	0	0	0	0	0	0
603. agricultura general i viticultura	0	0	0	0	0	0	0	0	0	0	0	0
604. agricultura general i conreus llenyosos	0	0	0	0	0	0	0	0	0	0	0	0
605. c. mixtos, predomini agricultura general	25	1	4	5	1	1	4	3	4	2	0	0
606. c. mixtos, predom. horticultura o c. llenyosos	9	1	4	1	0	2	1	0	0	0	0	0
6061. c. mixtos, predomini d'horticultura	9	1	4	1	0	2	1	0	0	0	0	0
6062. c. mixtos, predomini conreus llenyosos	0	0	0	0	0	0	0	0	0	0	0	0
7. Ramaderia mixta	88	2	8	7	5	3	2	7	17	20	10	7
71. ramaderia mixta, predomini d'herbívors	29	0	3	3	1	3	1	3	4	7	1	3
711. predomini herbívors lleters	11	0	0	0	0	1	0	2	1	5	0	2
712. predomini herbívors no lleters	18	0	3	3	1	2	1	1	3	2	1	1
72. ramaderia mixta, predomini de granívors	59	2	5	4	4	0	1	4	13	13	9	4
721. granívors i herbívors lleters	10	0	0	1	0	0	0	0	4	2	3	0
722. granívors i herbívors no lleters	17	2	1	1	2	0	1	3	3	1	1	2
723. granívors amb herbívors diversos	32	0	4	2	2	0	0	1	6	10	5	2
8. Conreus i ramaderia	91	5	4	9	9	7	15	6	28	6	2	0
81. agricultura general i herbívors	32	0	0	2	1	1	4	4	16	4	0	0
811. agricultura general amb herbívors lleters	0	0	0	0	0	0	0	0	0	0	0	0
812. herbívors lleters amb agricultura general	10	0	0	1	0	0	0	1	6	2	0	0
813. agricultura general amb herbívors no lleters	6	0	0	0	0	0	1	0	5	0	0	0
814. herbívors no lleters amb agricultura general	16	0	0	1	1	1	3	3	5	2	0	0
82. altres conreus i ramaderia	59	5	4	7	8	6	11	2	12	2	2	0
821. agricultura general i granívors	42	2	1	4	5	5	7	2	12	2	2	0
822. conreus llenyosos i herbívors	0	0	0	0	0	0	0	0	0	0	0	0
823. altres c. mixtos i ramaderia	17	3	3	3	3	1	4	0	0	0	0	0
8231. apicultura	7	1	2	1	2	0	1	0	0	0	0	0
8232. explotacions mixtes diverses	10	2	1	2	1	1	3	0	0	0	0	0

3.03 Superfície agrícola utilitzada (SAU) segons marge brut i orientació tecnicoeconòmica.

Hectàrees

Berguedà	Total	UDE <1	1 a <2	2 a <4	4 a <6	6 a <8	8 a <12	12 a <16	16 a <40	40 a <60	60 a <100	>=100
Total	31 384	972	174	772	1 489	1 844	2 197	2 278	9 660	6 058	3 804	2 136
1. Agricultura general	4 153	39	68	187	292	853	369	225	1 385	376	359	0
13. cereals, oleaginoses i lleguminoses	3 602	26	38	129	192	785	325	225	1 146	376	359	0
131. cereals (ex. arròs),oleaginoses i lleguminoses	3 602	26	38	129	192	785	325	225	1 146	376	359	0
132. arròs	0	0	0	0	0	0	0	0	0	0	0	0
133. cereals i arròs,oleaginoses i lleguminoses	0	0	0	0	0	0	0	0	0	0	0	0
14. conreus agrícoles diversos	551	13	30	58	100	68	44	0	239	0	0	0
141. arrels i tubercles	0	0	0	0	0	0	0	0	0	0	0	0
142. cereals, arrels i tubercles	2	0	2	0	0	0	0	0	0	0	0	0
143. hortalisses fresques en terreny de conreu	0	0	0	0	0	0	0	0	0	0	0	0
144. altres conreus agrícoles diversos	549	13	28	58	100	68	44	0	239	0	0	0
1441. tabac	0	0	0	0	0	0	0	0	0	0	0	0
1442. cotó	0	0	0	0	0	0	0	0	0	0	0	0
1443. conreus herbacis combinats	549	13	28	58	100	68	44	0	239	0	0	0
2. Horticultura (horta i flors)	71	1	14	13	10	7	6	4	17	0	0	0
201. hortalisses	71	1	14	13	10	7	6	4	17	0	0	0
2011. en c. hortícola	71	1	14	13	10	7	6	4	17	0	0	0
2012. en hivernacle	0	0	0	0	0	0	0	0	0	0	0	0
2013. conreus mixtos	0	0	0	0	0	0	0	0	0	0	0	0
202. flors i plantes ornamentals	0	0	0	0	0	0	0	0	0	0	0	0
2021. a l'aire lliure	0	0	0	0	0	0	0	0	0	0	0	0
2022. en hivernacle	0	0	0	0	0	0	0	0	0	0	0	0
2023. conreus mixtos	0	0	0	0	0	0	0	0	0	0	0	0
203. horticultura i conreus diversos	0	0	0	0	0	0	0	0	0	0	0	0
2031. a l'aire lliure	0	0	0	0	0	0	0	0	0	0	0	0
2032. en hivernacle	0	0	0	0	0	0	0	0	0	0	0	0
2033. xampinyó	0	0	0	0	0	0	0	0	0	0	0	0
2034. conreus mixtos	0	0	0	0	0	0	0	0	0	0	0	0
3. Conreus llenyosos	75	0	0	0	0	0	0	0	0	0	0	75
31. viticultura	0	0	0	0	0	0	0	0	0	0	0	0
311. vins amb denominació d'origen	0	0	0	0	0	0	0	0	0	0	0	0
312. altres vins	0	0	0	0	0	0	0	0	0	0	0	0
313. vins amb denominació d'origen i altres	0	0	0	0	0	0	0	0	0	0	0	0
314. vinya per a diversos tipus de producció	0	0	0	0	0	0	0	0	0	0	0	0
3141. raïm de taula	0	0	0	0	0	0	0	0	0	0	0	0
3142. panses	0	0	0	0	0	0	0	0	0	0	0	0
3143. viticultura mixta	0	0	0	0	0	0	0	0	0	0	0	0

continua ->

3.03 Superfície agrícola utilitzada (SAU) segons marge brut i orientació tecnicoeconòmica.

(continuació) *Hectàrees*

Berguedà	Total	UDE <1	1 a <2	2 a <4	4 a <6	6 a <8	8 a <12	12 a <16	16 a <40	40 a <60	60 a <100	>=100
32. fruiters i cítrics	0	0	0	0	0	0	0	0	0	0	0	0
321. fruiters -excepte cítrics-	0	0	0	0	0	0	0	0	0	0	0	0
3211. fruita fresca	0	0	0	0	0	0	0	0	0	0	0	0
3212. fruita seca	0	0	0	0	0	0	0	0	0	0	0	0
3213. fruita fresca i fruita seca combinades	0	0	0	0	0	0	0	0	0	0	0	0
322. cítrics	0	0	0	0	0	0	0	0	0	0	0	0
323. fruiters i cítrics combinats	0	0	0	0	0	0	0	0	0	0	0	0
33. olivera	0	0	0	0	0	0	0	0	0	0	0	0
34. c. llenyosos diversos	75	0	0	0	0	0	0	0	0	0	0	75
4. Herbívors	16782	908	48	462	1042	755	1462	1730	5781	2766	1788	39
41. bovins de llet	380	0	0	8	2	0	0	22	153	175	0	19
411. lleters	144	0	0	0	2	0	0	22	77	24	0	19
412. lleters i cria de bestiar lleter	236	0	0	8	0	0	0	0	76	151	0	0
42. bovins de carn	8263	55	21	193	380	662	1247	1059	2776	1679	171	20
421. cria de bovins de carn	7443	0	21	118	380	620	1247	961	2362	1542	171	20
422. bovins d'engreix	821	55	0	75	0	42	0	98	414	137	0	0
43. bovins mixtos	243	0	0	0	0	0	0	89	154	0	0	0
431. bovins de llet i cria de bestiar de carn	69	0	0	0	0	0	0	0	69	0	0	0
432. bovins de carn i cria de bestiar de llet	173	0	0	0	0	0	0	89	85	0	0	0
44. ovins, cabrum i altres herbívors	7896	853	27	261	660	93	216	561	2697	911	1617	0
441. ovins	1286	1	0	16	131	14	93	207	532	93	199	0
442. ovins i bovins	452	0	0	0	0	3	15	0	339	94	0	0
443. cabrum	247	0	3	4	216	9	1	0	15	0	0	0
444. herbív. diversos	5911	853	23	241	314	66	107	354	1812	724	1418	0
5. Granívors	1960	1	2	12	7	11	66	18	311	458	230	844
501. porcins	1798	0	0	2	4	3	43	8	232	452	210	844
5011. porcins de cria	63	0	0	2	0	1	12	0	25	2	0	21
5012. porcins d'engreix	899	0	0	0	4	1	9	1	176	404	187	117
5013. porcins de cria i d'engreix	835	0	0	0	0	0	21	8	31	45	23	707
502. aviram	8	0	0	6	0	2	0	0	0	0	0	0
5021. gallines poned.	0	0	0	0	0	0	0	0	0	0	0	0
5022. pollastres engreix	8	0	0	6	0	2	0	0	0	0	0	0
5023. gallines ponedores i d'engreix	0	0	0	0	0	0	0	0	0	0	0	0
503. granívors diversos combinats	154	1	2	4	2	7	24	10	78	7	20	0
5031. porcins i aviram	0	0	0	0	0	0	0	0	0	0	0	0
5032. porcins, aviram i altres granívors	154	1	2	4	2	7	24	10	78	7	20	0

continua ->

3.03 Superfície agrícola utilitzada (SAU) segons marge brut i orientació tecnicoeconòmica.

(continuació) *Hectàrees*

Berguedà	Total	UDE <1	1 a <2	2 a <4	4 a <6	6 a <8	8 a <12	12 a <16	16 a <40	40 a <60	60 a <100	>=100
6. Policultius	629	2	20	50	12	15	83	82	183	182	0	0
601. horticultura i conreus llenyosos	0	0	0	0	0	0	0	0	0	0	0	0
602. agricultura general i horticultura	13	0	0	9	4	0	0	0	0	0	0	0
603. agricultura general i viticultura	0	0	0	0	0	0	0	0	0	0	0	0
604. agricultura general i conreus llenyosos	0	0	0	0	0	0	0	0	0	0	0	0
605. c. mixtos, predomini agricultura general	584	2	16	39	9	9	64	82	183	182	0	0
606. c. mixtos, predom. horticultura o c. llenyosos	33	0	5	2	0	6	20	0	0	0	0	0
6061. c. mixtos, predomini d'horticultura	33	0	5	2	0	6	20	0	0	0	0	0
6062. c. mixtos, predomini conreus llenyosos	0	0	0	0	0	0	0	0	0	0	0	0
7. Ramaderia mixta	4968	17	21	20	86	60	15	105	595	1837	1034	1178
71. ramaderia mixta, predomini d'herbívors	1622	0	15	10	55	60	6	72	214	641	245	305
711. predomini herbívors lleters	649	0	0	0	0	11	0	26	16	460	0	136
712. predomini herbívors no lleters	973	0	15	10	55	49	6	46	198	181	245	169
72. ramaderia mixta, predomini de granívors	3346	17	6	10	31	0	9	32	381	1196	789	873
721. granívors i herbívors lleters	394	0	0	2	0	0	0	0	50	121	221	0
722. granívors i herbívors no lleters	743	17	3	4	17	0	9	23	72	200	63	335
723. granívors amb herbívors diversos	2209	0	3	4	14	0	0	9	259	876	505	538
8. Conreus i ramaderia	2747	3	2	27	40	144	195	115	1389	439	393	0
81. agricultura general i herbívors	1450	0	0	10	9	67	83	81	945	255	0	0
811. agricultura general amb herbívors lleters	0	0	0	0	0	0	0	0	0	0	0	0
812. herbívors lleters amb agricultura general	266	0	0	6	0	0	0	16	181	64	0	0
813. agricultura general amb herbívors no lleters	312	0	0	0	0	0	20	0	292	0	0	0
814. herbívors no lleters amb agricultura general	871	0	0	4	9	67	63	65	471	192	0	0
82. altres conreus i ramaderia	1297	3	2	17	31	77	111	34	445	184	393	0
821. agricultura general i granívors	1235	1	1	15	30	53	77	34	445	184	393	0
822. conreus llenyosos i herbívors	0	0	0	0	0	0	0	0	0	0	0	0
823. altres c. mixtos i ramaderia	62	2	0	1	1	23	34	0	0	0	0	0
8231. apicultura	1	0	0	0	0	0	1	0	0	0	0	0
8232. explotacions mixtes diverses	62	2	0	1	1	23	33	0	0	0	0	0

3.04 Marge brut de les explotacions segons marge brut i orientació tecnicoeconòmica.

Unitats de dimensió europea (UDE)

Berguedà	Total	UDE <1	1 a <2	2 a <4	4 a <6	6 a <8	8 a <12	12 a <16	16 a <40	40 a <60	60 a <100	>=100
Total	18045	40	89	287	363	375	859	788	4299	3527	2629	4787
1. Agricultura general	1294	18	31	77	104	86	157	102	494	54	171	0
13. cereals, oleaginoses i lleguminoses	1065	10	17	58	81	60	136	102	377	54	171	0
131. cereals (ex. arròs),oleaginoses i lleguminoses	1065	10	17	58	81	60	136	102	377	54	171	0
132. arròs	0	0	0	0	0	0	0	0	0	0	0	0
133. cereals i arròs,oleaginoses i lleguminoses	0	0	0	0	0	0	0	0	0	0	0	0
14. conreus agrícoles diversos	229	7	14	18	24	27	22	0	117	0	0	0
141. arrels i tubercles	1	1	0	0	0	0	0	0	0	0	0	0
142. cereals, arrels i tubercles	2	0	2	0	0	0	0	0	0	0	0	0
143. hortalisses fresques en terreny de conreu	0	0	0	0	0	0	0	0	0	0	0	0
144. altres conreus agrícoles diversos	226	7	12	18	24	27	22	0	117	0	0	0
1441. tabac	0	0	0	0	0	0	0	0	0	0	0	0
1442. cotó	0	0	0	0	0	0	0	0	0	0	0	0
1443. conreus herbacis combinats	226	7	12	18	24	27	22	0	117	0	0	0
2. Horticultura (horta i flors)	152	4	6	34	21	7	9	16	56	0	0	0
201. hortalisses	152	4	6	34	21	7	9	16	56	0	0	0
2011. en c. hortícola	152	4	6	34	21	7	9	16	56	0	0	0
2012. en hivernacle	0	0	0	0	0	0	0	0	0	0	0	0
2013. conreus mixtos	0	0	0	0	0	0	0	0	0	0	0	0
202. flors i plantes ornamentals	0	0	0	0	0	0	0	0	0	0	0	0
2021. a l'aire lliure	0	0	0	0	0	0	0	0	0	0	0	0
2022. en hivernacle	0	0	0	0	0	0	0	0	0	0	0	0
2023. conreus mixtos	0	0	0	0	0	0	0	0	0	0	0	0
203. horticultura i conreus diversos	0	0	0	0	0	0	0	0	0	0	0	0
2031. a l'aire lliure	0	0	0	0	0	0	0	0	0	0	0	0
2032. en hivernacle	0	0	0	0	0	0	0	0	0	0	0	0
2033. xampinyó	0	0	0	0	0	0	0	0	0	0	0	0
2034. conreus mixtos	0	0	0	0	0	0	0	0	0	0	0	0
3. Conreus llenyosos	569	0	0	0	0	0	0	0	0	0	0	569
31. viticultura	0	0	0	0	0	0	0	0	0	0	0	0
311. vins amb denominació d'origen	0	0	0	0	0	0	0	0	0	0	0	0
312. altres vins	0	0	0	0	0	0	0	0	0	0	0	0
313. vins amb denominació d'origen i altres	0	0	0	0	0	0	0	0	0	0	0	0
314. vinya per a diversos tipus de producció	0	0	0	0	0	0	0	0	0	0	0	0
3141. raïm de taula	0	0	0	0	0	0	0	0	0	0	0	0
3142. panses	0	0	0	0	0	0	0	0	0	0	0	0
3143. viticultura mixta	0	0	0	0	0	0	0	0	0	0	0	0

continua ->

3.04 Marge brut de les explotacions segons marge brut i orientació tecnicoeconòmica.

(continuació)

Unitats de dimensió europea (UDE)

Berguedà	Total	UDE <1	1 a <2	2 a <4	4 a <6	6 a <8	8 a <12	12 a <16	16 a <40	40 a <60	60 a <100	>=100
32. fruiters i cítrics	0	0	0	0	0	0	0	0	0	0	0	0
321. fruiters -excepte cítrics-	0	0	0	0	0	0	0	0	0	0	0	0
3211. fruita fresca	0	0	0	0	0	0	0	0	0	0	0	0
3212. fruita seca	0	0	0	0	0	0	0	0	0	0	0	0
3213. fruita fresca i fruita seca combinades	0	0	0	0	0	0	0	0	0	0	0	0
322. cítrics	0	0	0	0	0	0	0	0	0	0	0	0
323. fruiters i cítrics combinats	0	0	0	0	0	0	0	0	0	0	0	0
33. olivera	0	0	0	0	0	0	0	0	0	0	0	0
34. c. llenyosos diversos	569	0	0	0	0	0	0	0	0	0	0	569
4. Herbívors	3806	11	11	71	135	139	274	339	1320	776	517	213
41. bovins de llet	372	0	0	2	6	0	0	15	107	141	0	100
411. lleters	243	0	0	0	6	0	0	15	76	45	0	100
412. lleters i cria de bestiar lleter	129	0	0	2	0	0	0	0	31	96	0	0
42. bovins de carn	1712	2	2	29	62	98	152	226	505	396	128	112
421. cria de bovins de carn	1464	0	2	21	62	83	152	184	470	312	67	112
422. bovins d'engreix	249	2	0	8	0	15	0	42	36	84	62	0
43. bovins mixtos	93	0	0	0	0	0	0	14	79	0	0	0
431. bovins de llet i cria de bestiar de carn	60	0	0	0	0	0	0	0	60	0	0	0
432. bovins de carn i cria de bestiar de llet	33	0	0	0	0	0	0	14	19	0	0	0
44. ovins, cabrum i altres herbívors	1628	9	9	40	67	41	122	83	629	239	389	0
441. ovins	674	2	0	12	10	13	75	42	282	146	92	0
442. ovins i bovins	127	0	0	0	0	6	8	0	72	41	0	0
443. cabrum	60	1	4	6	9	13	11	0	16	0	0	0
444. herbív. diversos	767	7	6	22	48	8	28	41	259	52	297	0
5. Granívors	6915	2	8	27	26	55	199	110	1159	1357	1048	2924
501. porcins	6250	0	3	8	16	28	144	56	962	1264	844	2924
5011. porcins de cria	882	0	2	8	0	6	32	0	30	208	154	442
5012. porcins d'engreix	2620	0	2	0	16	14	81	44	795	758	493	416
5013. porcins de cria i d'engreix	2748	0	0	0	0	8	30	12	137	299	197	2065
502. aviram	17	0	0	3	0	14	0	0	0	0	0	0
5021. gallines poned.	0	0	0	0	0	0	0	0	0	0	0	0
5022. pollastres engreix	17	0	0	3	0	14	0	0	0	0	0	0
5023. gallines ponedores i d'engreix	0	0	0	0	0	0	0	0	0	0	0	0
503. granívors diversos combinats	647	2	5	16	9	13	56	53	197	93	204	0
5031. porcins i aviram	0	0	0	0	0	0	0	0	0	0	0	0
5032. porcins, aviram i altres granívors	647	2	5	16	9	13	56	53	197	93	204	0

continua ->

3.04 Marge brut de les explotacions segons marge brut i orientació tecnicoeconòmica.

(continuació)

Unitats de dimensió europea (UDE)

Berguedà	Total	UDE <1	1 a <2	2 a <4	4 a <6	6 a <8	8 a <12	12 a <16	16 a <40	40 a <60	60 a <100	>=100
6. Policultius	386	2	13	31	9	20	52	43	116	100	0	0
601. horticultura i conreus llenyosos	0	0	0	0	0	0	0	0	0	0	0	0
602. agricultura general i horticultura	17	1	0	12	4	0	0	0	0	0	0	0
603. agricultura general i viticultura	0	0	0	0	0	0	0	0	0	0	0	0
604. agricultura general i conreus llenyosos	0	0	0	0	0	0	0	0	0	0	0	0
605. c. mixtos, predomini agricultura general	337	1	7	17	5	7	41	43	116	100	0	0
606. c. mixtos, predom. horticultura o c. llenyosos	33	1	6	2	0	13	11	0	0	0	0	0
6061. c. mixtos, predomini d'horticultura	33	1	6	2	0	13	11	0	0	0	0	0
6062. c. mixtos, predomini conreus llenyosos	0	0	0	0	0	0	0	0	0	0	0	0
7. Ramaderia mixta	3437	2	13	22	23	20	24	96	447	978	732	1082
71. ramaderia mixta, predomini d'herbívors	1015	0	5	9	5	20	12	41	122	347	70	384
711. predomini herbívors lleters	536	0	0	0	0	7	0	27	37	242	0	223
712. predomini herbívors no lleters	479	0	5	9	5	13	12	14	85	105	70	161
72. ramaderia mixta, predomini de granívors	2422	2	8	13	18	0	12	55	325	631	662	698
721. granívors i herbívors lleters	444	0	0	3	0	0	0	0	116	100	224	0
722. granívors i herbívors no lleters	646	2	2	2	8	0	12	41	67	51	71	389
723. granívors amb herbívors diversos	1333	0	6	7	9	0	0	14	141	480	367	308
8. Conreus i ramaderia	1486	3	7	26	45	48	145	83	708	262	160	0
81. agricultura general i herbívors	678	0	0	6	6	7	41	55	385	179	0	0
811. agricultura general amb herbívors lleters	0	0	0	0	0	0	0	0	0	0	0	0
812. herbívors lleters amb agricultura general	265	0	0	3	0	0	0	14	166	82	0	0
813. agricultura general amb herbívors no lleters	109	0	0	0	0	0	11	0	98	0	0	0
814. herbívors no lleters amb agricultura general	304	0	0	3	6	7	30	41	121	98	0	0
82. altres conreus i ramaderia	808	3	7	20	39	41	104	28	323	83	160	0
821. agricultura general i granívors	738	1	1	12	25	34	70	28	323	83	160	0
822. conreus llenyosos i herbívors	0	0	0	0	0	0	0	0	0	0	0	0
823. altres c. mixtos i ramaderia	70	2	5	8	14	7	34	0	0	0	0	0
8231. apicultura	24	1	4	2	9	0	8	0	0	0	0	0
8232. explotacions mixtes diverses	46	1	2	6	5	7	26	0	0	0	0	0

3.05 Característiques principals de les explotacions segons el marge brut.

Berguedà		Total explotacions	UDE < 1	1 a <2	2 a <4	4 a <6	6 a <8	8 a <12	12 a <16	16 a <40	40 a <60	>= 60
Total de les explotacions												
	explot.	803	76	57	96	73	55	86	56	165	74	65
	SAU(ha)	31384	972	174	772	1489	1844	2197	2278	9660	6058	5940
	ST(ha)	91673	4839	1138	3747	6095	4420	4916	6617	29144	13939	16818
	MBT(UDE)	18045	40	89	287	363	375	859	788	4299	3527	7417
Personalitat jurídica i gestió de l'explotació												
titular persona física	explot.	693	71	57	91	67	49	83	46	142	55	32
titular cap d'explotació	explot.	652	68	50	84	65	44	76	44	138	51	32
Règim de tinença												
< 25% SAU en propietat	explot.	341	27	15	32	33	23	42	31	77	40	21
25 a < 50% SAU en propietat	explot.	39	1	1	2	4	4	5	2	12	5	3
50 a < 75% SAU en propietat	explot.	28	1	2	2	2	1	1	3	6	4	6
75 a 100% SAU en propietat	explot.	395	47	39	60	34	27	38	20	70	25	35
total SAU en propietat	ha	15544	829	120	470	630	449	756	727	4997	2244	4323
total SAU en arrendament	ha	13203	128	29	204	764	1312	1183	1337	3616	3117	1515
total SAU en parceria	ha	1121	1	25	13	91	80	82	122	360	255	92
total SAU en altres	ha	1516	15	0	86	4	3	176	92	688	442	11
Aprofitament de la terra												
herbacis i guarets	explot.	628	54	48	76	60	48	73	38	129	54	48
	SAU(ha)	22695	181	131	549	1209	1560	1432	1436	6763	5157	4275
	ha	11630	151	101	346	458	531	876	593	3631	2276	2666
cereals	explot.	417	23	31	47	37	27	46	24	100	43	39
	ha	5680	29	58	183	232	208	546	375	1937	936	1175
blat	explot.	197	6	7	15	12	10	24	14	59	24	26
	ha	2040	7	10	36	68	43	171	137	770	328	469
ordi	explot.	326	14	24	35	26	25	39	21	77	35	30
	ha	3098	15	47	123	155	161	337	184	931	532	614
blat de moro	explot.	27	2	3	6	3	0	1	0	7	2	3
	ha	54	1	1	6	3	0	0	0	19	10	13
arròs	explot.	0	0	0	0	0	0	0	0	0	0	0
	ha	0	0	0	0	0	0	0	0	0	0	0
lleguminoses per a gra	explot.	6	0	0	0	0	0	1	0	1	2	2
	ha	15	0	0	0	0	0	4	0	2	5	5
patates	explot.	75	10	10	16	7	2	8	9	8	1	4
	ha	24	1	2	4	2	1	5	2	3	0	4
conreus industrials	explot.	66	1	0	3	4	5	3	2	20	14	14
	ha	1621	0	0	13	14	120	11	18	461	540	443
gira-sol	explot.	26	0	0	1	2	2	0	0	7	8	6
	ha	265	0	0	3	7	15	0	0	56	106	78
colza i llavor de nap	explot.	9	0	0	0	0	1	0	0	6	1	1
	ha	80	0	0	0	0	5	0	0	56	9	11
conreus farratgers	explot.	353	21	20	34	34	33	42	24	80	37	28
	ha	3913	120	38	133	187	193	301	186	1111	750	894
hortalisses a l'aire lliure o amb protecció baixa	explot.	169	13	20	31	18	15	19	15	21	7	10
	ha	78	1	3	12	7	7	9	9	24	3	3
hortalisses en hivernacle	explot.	0	0	0	0	0	0	0	0	0	0	0
	àrees	0	0	0	0	0	0	0	0	0	0	0
flors i plantes ornamentals a l'aire lliure o protecció baixa	explot.	2	1	0	0	0	0	0	0	0	0	1
	àrees	3008	11	0	0	0	0	0	0	0	0	2997
flors i plantes ornamentals en hivernacle	explot.	1	0	0	0	0	0	0	0	0	0	1
	àrees	3	0	0	0	0	0	0	0	0	0	3

continua ->

3.05 Característiques principals de les explotacions segons el marge brut.

(continuació)

Berguedà		Total explotacions	UDE < 1	1 a <2	2 a <4	4 a <6	6 a <8	8 a <12	12 a <16	16 a <40	40 a <60	>= 60
conreus llenyosos	explot.	5	0	0	1	0	0	0	0	1	1	2
	SAU(ha)	411	0	0	104	0	0	0	0	47	121	138
	ha	69	0	0	0	0	0	0	0	0	17	52
fruiters de fruita fresca	explot.	1	0	0	0	0	0	0	0	1	0	0
	ha	0	0	0	0	0	0	0	0	0	0	0
fruiters de fruits secs	explot.	1	0	0	0	0	0	0	0	1	0	0
	ha	0	0	0	0	0	0	0	0	0	0	0
cítrics	explot.	0	0	0	0	0	0	0	0	0	0	0
	ha	0	0	0	0	0	0	0	0	0	0	0
olivera	explot.	1	0	0	0	0	0	0	0	0	1	0
	ha	6	0	0	0	0	0	0	0	0	6	0
vinya	explot.	3	0	0	1	0	0	0	0	0	1	1
	ha	17	0	0	0	0	0	0	0	0	10	7
pastures permanents	explot.	333	19	14	33	32	27	37	26	74	39	32
	SAU(ha)	24943	837	93	500	1202	1579	1652	1869	7551	4939	4720
	ha	19681	820	73	426	1030	1312	1320	1685	6028	3766	3221
superfície forestal	explot.	424	19	18	42	42	37	46	35	105	42	38
	SAU(ha)	24449	863	96	379	1282	1560	1683	1916	7634	4172	4865
	ha	51228	2506	815	2830	4040	2303	2425	3726	16411	6484	9688
frondoses no comercials	explot.	33	1	2	5	6	2	3	2	8	2	2
	ha	305	1	0	2	7	51	1	1	196	43	4
frondoses comercials	explot.	71	1	1	5	6	7	9	7	21	6	8
	ha	3290	5	1	158	528	51	88	262	1151	360	686
resinoses no comercials	explot.	112	5	9	10	16	10	10	11	25	10	6
	ha	11286	714	103	1580	1206	391	449	770	3318	1421	1332
resinoses comercials	explot.	115	7	1	8	5	8	6	12	34	11	23
	ha	20847	1649	0	713	447	1107	546	1617	7731	1028	6009
mixtes no comercials	explot.	116	3	4	18	9	12	16	7	27	15	5
	ha	7354	5	279	304	1125	548	808	208	2644	1387	47
mixtes comercials	explot.	83	4	4	5	11	8	13	6	17	10	5
	ha	8145	132	431	74	726	155	533	868	1371	2246	1610
superfície regada	explot.	309	17	26	41	26	26	39	21	66	24	23
	ha	260	1	6	41	17	7	7	4	37	28	113
regatge per aspersió	explot.	67	3	5	12	3	11	4	4	13	6	6
	ha	116	0	1	24	10	4	2	1	14	26	35
regatge localitzat	explot.	14	0	2	0	0	0	2	0	5	3	2
	ha	14	0	0	0	0	0	0	0	9	1	4
regatge per gravetat	explot.	246	14	22	34	23	19	34	19	48	16	17
	ha	121	1	5	17	7	2	6	3	14	2	66
Ramaderia												
explotacions amb UR	explot.	684	45	42	75	60	49	77	49	152	73	62
bovins	explot.	279	3	3	15	22	22	24	32	81	43	34
	caps	25642	25	19	255	356	713	858	1958	6065	6633	8760
vaques lleteres	explot.	59	0	0	3	1	1	0	9	24	12	9
	caps	2032	0	0	10	10	6	0	89	579	621	717
altres vaques	explot.	187	0	2	8	20	18	22	18	50	29	20
	caps	6985	0	10	65	226	282	509	633	2003	1586	1671
altres bovins de 24 mesos i més	explot.	152	0	2	5	8	10	15	10	46	30	26
	caps	1409	0	7	11	11	72	38	20	536	177	537
mascles	explot.	133	0	1	3	8	9	13	9	39	29	22
	caps	223	0	1	3	8	10	15	9	69	58	50

continua ->

3.05 Característiques principals de les explotacions segons el marge brut.

(continuació)

Berguedà		Total explotacions	UDE < 1	1 a <2	2 a <4	4 a <6	6 a <8	8 a <12	12 a <16	16 a <40	40 a <60	>= 60
femelles	explot.	63	0	1	2	1	5	5	4	22	10	13
	caps	1 186	0	6	8	3	62	23	11	467	119	487
bovins de 12 a < 24 mesos	explot.	101	0	0	4	7	4	6	12	36	19	13
	caps	1 367	0	0	16	30	12	39	68	504	281	417
mascles	explot.	20	0	0	1	1	1	0	4	8	4	1
	caps	204	0	0	2	1	1	0	7	120	33	40
femelles	explot.	95	0	0	3	7	3	6	11	34	19	12
	caps	1 163	0	0	14	29	11	39	61	384	248	377
bovins de menys de 12 mesos	explot.	248	3	1	12	17	19	22	26	73	41	34
	caps	13 849	25	2	153	79	341	272	1 148	2 443	3 968	5 418
mascles	explot.	213	1	0	7	13	19	21	24	59	39	30
	caps	8 049	4	0	89	38	211	154	832	1 564	1 961	3 196
femelles	explot.	220	3	1	9	16	18	19	23	65	34	32
	caps	5 800	21	2	64	41	130	118	316	879	2 007	2 222
bovins de menys de 12 mesos en propietat	explot.	237	3	1	11	17	19	22	26	69	40	29
	caps	10 951	25	2	101	79	341	272	1 148	1 867	3 549	3 567
ovins	explot.	109	4	2	10	6	6	19	7	34	10	11
	caps	27 648	52	31	335	507	740	2 863	1 475	12 008	5 032	4 605
ovins d'engreix en propietat	explot.	64	3	0	6	5	6	13	5	20	4	2
	caps	4 716	19	0	44	116	449	207	185	3 145	521	30
cabrum	explot.	130	5	11	16	11	12	21	8	27	15	4
	caps	3 481	42	177	328	361	309	677	190	703	565	129
porcins	explot.	362	7	18	25	25	18	41	23	94	57	54
	caps	189 064	25	134	397	705	884	4 500	2 190	31 845	38 596	109 788
truges mares i de reposició de 50 kg i més	explot.	181	1	5	15	11	13	24	11	42	29	30
	caps	15 974	3	22	120	86	135	444	219	1 579	3 069	10 297
truges mares en propietat	explot.	170	1	5	15	11	11	24	11	41	27	24
	caps	11 367	3	22	116	73	99	393	211	1 390	2 292	6 768
garrins de menys de 20 kg i altres porcins	explot.	345	7	15	24	22	16	38	21	91	57	54
	caps	173 090	22	112	277	619	749	4 056	1 971	30 266	35 527	99 491
garrins de menys de 20 kg i altres porcins en propietat	explot.	237	7	15	24	19	13	28	16	56	33	26
	caps	71 431	22	112	277	179	348	1 867	701	10 972	12 715	44 238
aviram	explot.	494	35	35	59	50	40	55	35	108	42	35
	caps(milers)	211	1	1	3	1	23	1	1	24	57	98
pollastres i galls	explot.	296	18	16	31	28	28	31	28	67	28	21
	caps(milers)	200	1	0	0	0	22	0	1	22	57	96
pollastres i galls en propietat	explot.	288	18	16	31	28	26	31	28	66	26	18
	caps(milers)	11	1	0	0	0	0	0	1	2	4	2
gallines	explot.	455	33	33	57	44	36	52	33	101	36	30
	caps(milers)	7	0	0	1	1	1	1	1	1	1	1
gallines en propietat	explot.	455	33	33	57	44	36	52	33	101	36	30
	caps(milers)	7	0	0	1	1	1	1	1	1	1	1
conilles mares	explot.	387	29	32	49	39	28	39	30	92	27	22
	caps	20 057	121	336	752	701	554	1 780	2 168	7 130	3 343	3 172
abelles	explot.	49	1	3	8	5	2	4	4	14	4	4
	ruscos	703	15	64	110	213	7	115	28	92	48	11

continua ->

3.05 Característiques principals de les explotacions segons el marge brut.

(continuació)

Berguedà		Total explotacions	UDE < 1	1 a <2	2 a <4	4 a <6	6 a <8	8 a <12	12 a <16	16 a <40	40 a <60	>= 60
Treball agrari												
treball total	UTA	1055	29	35	76	55	57	100	79	273	141	211
a temps complet	explot.	376	5	3	14	19	19	48	34	117	59	58
	persones	553	5	4	19	20	23	57	42	150	92	141
treball total, menys assalariats eventuals	explot.	803	76	57	96	73	55	86	56	165	74	65
	persones	1483	98	81	145	106	101	154	101	316	171	210
% treball familiar, respecte temps anual de treball a l'explotació												
< 10%	explot.	113	5	0	7	6	7	3	10	23	19	33
10 a < 50%	explot.	13	0	0	0	1	0	0	0	4	4	4
50 a < 90%	explot.	23	0	0	0	0	1	1	0	6	6	9
>= 90%	explot.	654	71	57	89	66	47	82	46	132	45	19
treball familiar	UTA	694	25	35	62	48	46	95	57	190	81	54
treball del titular	UTA	449	20	23	44	35	29	60	38	121	48	31
titular persona física	explot.	693	71	57	91	67	49	83	46	142	55	32
titulars <= 34 anys	explot.	72	6	1	4	9	1	10	5	23	10	3
titulars de 35 a 44 anys	explot.	137	6	10	11	13	10	16	14	27	23	7
titulars de 45 a 54 anys	explot.	169	14	11	20	10	15	21	11	44	11	12
titulars de 55 a 64 anys	explot.	175	18	13	23	25	11	20	15	31	9	10
titulars de 65 anys i més	explot.	140	27	22	33	10	12	16	1	17	2	0
titulars homes	persones	528	51	39	60	50	34	55	36	122	52	29
titulars dones	persones	165	20	18	31	17	15	28	10	20	3	3
% de temps de treball del titular respecte persona dedicada a temps complet												
0%	explot.	6	1	0	3	0	1	0	1	0	0	0
> 0 a < 25%	explot.	179	47	25	30	26	10	17	6	15	2	1
25 a < 50%	explot.	78	9	13	20	7	11	7	1	5	5	0
50 a < 75%	explot.	37	4	7	4	8	4	3	0	7	0	0
75 a < 100%	explot.	97	6	10	22	11	9	11	8	11	7	2
100%	explot.	296	4	2	12	15	14	45	30	104	41	29
cònjuges i altres membres de la família del titular	explot.	332	18	20	39	25	29	47	24	75	33	22
	persones	438	18	24	41	29	36	64	34	112	49	31
cònjuges i altres membres de la família del titular homes	persones	228	13	17	24	16	16	38	17	55	21	11
cònjuges i altres membres de la família del titular dones	persones	210	5	7	17	13	20	26	17	57	28	20
% de temps de treball del cònjuge i altres membres de la família												
> 0 a < 50%	persones	208	14	13	24	17	22	32	16	45	16	9
50 a < 100%	persones	134	4	9	13	9	10	22	12	34	13	8
100%	persones	96	0	2	4	3	4	10	6	33	20	14
treball assalariat fix	explot.	134	5	0	6	7	7	4	10	29	26	40
	persones	352	9	0	13	10	16	7	21	62	67	147
	UTA	268	3	0	6	4	10	5	14	37	57	132
assalariats fixos homes	persones	295	9	0	12	8	11	6	17	50	51	131
assalariats fixos dones	persones	57	0	0	1	2	5	1	4	12	16	16
% de temps de treball dels assalariats fixos												
> 0 a < 50%	persones	94	6	0	8	7	6	3	10	30	7	17
50 a < 100%	persones	97	2	0	2	1	5	2	5	19	29	32
100%	persones	161	1	0	3	2	5	2	6	13	31	98

continua →

3.05 Característiques principals de les explotacions segons el marge brut.

(continuació)

Berguedà		Total explotacions	UDE < 1	1 a <2	2 a <4	4 a <6	6 a <8	8 a <12	12 a <16	16 a <40	40 a <60	>= 60
treball assalariat eventual	explot.	47	1	0	4	2	2	0	2	14	7	15
	jornades	21 131	100	0	1625	740	68	0	1900	10382	583	5733
assalariats eventuals homes	jornades	20378	100	0	1175	740	68	0	1900	10127	535	5733
assalariats eventuals dones	jornades	753	0	0	450	0	0	0	0	255	48	0
altres activitats lucratives titular												
altres activitats lucratives	persones	146	16	20	21	25	12	14	9	19	8	2
altres act. lucr. principals	persones	121	14	18	20	21	12	10	7	11	6	2
altres act. lucr. secundàries	persones	25	2	2	1	4	0	4	2	8	2	0
altres activitats lucratives cònjuge												
altres activitats lucratives	persones	58	3	5	5	5	4	8	6	12	8	2
altres act. lucr. principals	persones	52	3	5	4	5	4	7	6	11	5	2
altres act. lucr. secundàries	persones	6	0	0	1	0	0	1	0	1	3	0
altres activitats lucratives altres familiars												
altres activitats lucratives	explot.	50	2	1	5	4	4	11	3	13	4	3
	persones	55	2	1	5	5	4	13	4	14	4	3
altres act. lucr. principals	explot.	43	2	1	5	3	4	11	3	11	1	2
	persones	47	2	1	5	3	4	13	4	12	1	2
altres act. lucr. secundàries	explot.	8	0	0	0	2	0	0	0	2	3	1
	persones	8	0	0	0	2	0	0	0	2	3	1
Dimensió de l'explotació, SAU (ha)												
< 1	explot.	143	34	17	20	5	4	10	8	20	14	11
1 a < 5	explot.	148	31	32	34	15	9	8	3	6	4	6
5 a < 20	explot.	193	8	7	31	33	25	35	12	32	4	6
20 a < 50	explot.	143	2	1	9	12	10	24	17	46	15	7
50 a < 100	explot.	87	0	0	1	6	3	4	8	29	19	17
>= 100	explot.	89	1	0	1	2	4	5	8	32	18	18
Dimensió de l'explotació, UTA												
< 0,5	explot.	213	53	31	39	31	14	18	8	16	2	1
0,5 a < 1	explot.	125	14	15	31	18	11	10	6	15	5	0
1 a < 2	explot.	294	8	10	20	19	24	46	28	88	32	19
2 a < 3	explot.	110	1	1	5	4	5	11	10	32	24	17
3 a < 5	explot.	42	0	0	0	1	1	0	3	9	9	19
>= 5	explot.	19	0	0	1	0	0	1	1	5	2	9

4. Estructura del sector agrari a la comarca d'Osona

Comarques Centrals. Osona

Osona. Mapa de municipis

* Municipi amb enclavaments

Dades bàsiques d'Osona 1999

Distribució de les terres

		% Catalunya	% evolució 1989-1999
Nombre d'explotacions amb terres	1.914	2,50	-39,1
amb SAU	1.763	2,45	-35,1
amb altres terres	1.117	2,55	-29,0
amb ramaderia	1.526	8,53	-31,5

	ha secà	ha regadiu	ha total	% Catalunya	% evolució 1989-1999
Superfície censada	93.630	583	94.213	4,09	-14,8
Superfície agrícola utilitzada	34.800	583	35.383	3,06	5,1
terres llaurades	24.076	572	24.648	3,02	-2,8
conreus herbacis	24.050	493	24.543	4,76	-3,2
conreus llenyosos	26	79	105	0,03	950,0
pastures permanents	10.724	11	10.735	3,16	29,6
prats o prades permanents	9.080	11	9.091	8,81	111,8
altres	1.645	..	1.645	0,70	-58,8
Altres terres	58.830	..	58.830	5,13	-23,5
espècies arbòries forestals	55.693	..	55.693	6,64	-6,7
frondoses	13.433	..	13.433	7,12	-48,6
resinoses	10.036	..	10.036	2,66	-35,2
mixtes	32.225	..	32.225	11,83	78,4
erms	966	..	966	1,12	-77,4
espartars	47	..	47	5,41	..
matolls	1.218	..	1.218	0,74	-79,2
altres	907	..	907	1,60	-87,3

Principals grups de conreus

	ha secà	ha regadiu	ha total	% Catalunya	% evolució 1989-1999
Conreus herbacis	24.050	493	24.543	4,76	-3,2
cereals per a gra	13.420	94	13.514	3,85	-2,5
lleguminoses per a gra	29	1	30	1,36	-18,9
patates	146	15	161	11,24	-54,0
conreus industrials	774	33	807	3,96	174,5
conreus farratgers	9.469	241	9.710	9,73	-8,5
hortalisses	27	32	59	0,58	-25,3
altres (inclou guarets i hortes)	185	77	262	0,85	106,3
Conreus llenyosos	26	79	105	0,03	950,0
cítrics	..	-	-	-	-
fruiters de clima temperat	2	-	2	0,00	-33,3
fruiters de clima subtropical	..	-	-	-	-
fruiters de fruits secs	5	-	5	0,01	150,0
olivera	5	-	5	0,00	..
vinya	4	-	4	0,01	..
altres	10	79	89	1,08	1.383,3

Ramaderia, principals espècies

		% Catalunya	% evolució 1989-1999
Nombre d'explotacions amb ramaderia	1.688	8,81	-29,4
amb terres	1.526	8,53	-31,5
sense terres	162	12,87	-0,6
Nombre d'explotacions amb unitats ramaderes (UR)	1.675	8,90	-29,7

	Nombre d'explotacions	Nombre de caps	UR*	% Catalunya	% evolució 1989-1999
Unitats ramaderes (UR)*	1.675	..	301.335	10,81	65,7
Bovins	865	90.024	55.721	14,36	13,1
Ovins	201	57.391	5.739	6,59	-5,5
Cabrum	132	3.551	355	4,90	4,1
Porcins	1.052	927.250	234.496	14,71	92,8
Aviram*	802	450.036	3.706	0,54	-5,0
Equins	209	873	698	5,91	168,5
Conilles	661	30.979	620	7,78	35,4
Ruscos (nombre de ruscos)*	27	1.412	..	..	..

Maquinària en propietat

	Nombre de màquines	% Catalunya	% evolució 1989-1999
Tractors	1.723	2,89	-9,4
Motocultors	411	1,44	26,9
Recol·lectores de cereals	75	3,37	-6,3
Empacadores de palla o fenc	224	4,27	-54,6
Recol·lectores de farratges	49	2,58	-78,3

Mà d'obra

	Nombre de persones	UTA	% Catalunya	% evolució 1989-1999
Unitats de treball any (UTA)	..	2.847	3,76	-19,3
Mà d'obra familiar	2.515	1.619	3,13	-43,8
Mà d'obra assalariada	:	1.229	5,14	91,4
fixa	1.385	1.191	7,66	126,9
eventual	:	38	0,45	-68,1

Marge brut i orientació tecnicoeconòmica

	Nombre d'explotacions	UDE	% Catalunya	% evolució 1989-1999
Marge brut total	2.010	68.075	6,13	67,6
1. Agricultura general	453	3.054	2,23	65,5
2. Horticultura	6	680	1,63	118,6
3. Conreus llenyosos	7	477	0,14	2.410,5
4. Herbívors	480	10.739	10,73	-28,7
5. Granívors	557	35.584	12,71	314,3
6. Policultius	37	1.017	1,76	107,6
7. Ramaderia mixta	263	12.890	25,37	13,0
8. Conreus i ramaderia	207	3.636	3,89	25,9

- 0 a < 0,5
.. Dada no procedent
: Dada no disponible

* Els coeficients de conversió en UR han tingut alguna petita variació entre el 1989 i el 1999
Els estruços i els ruscos, no es converteixen en UR

Osona 1999

1. Nombre d'explotacions segons la superfície agrícola utilitzada (SAU)



2. Distribució general de la superfície

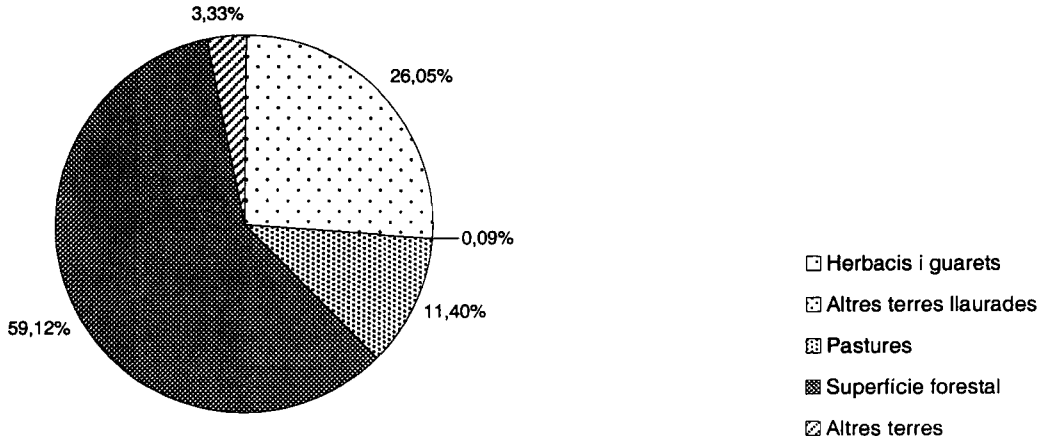

3. Distribució general de les unitats ramaderes (UR)

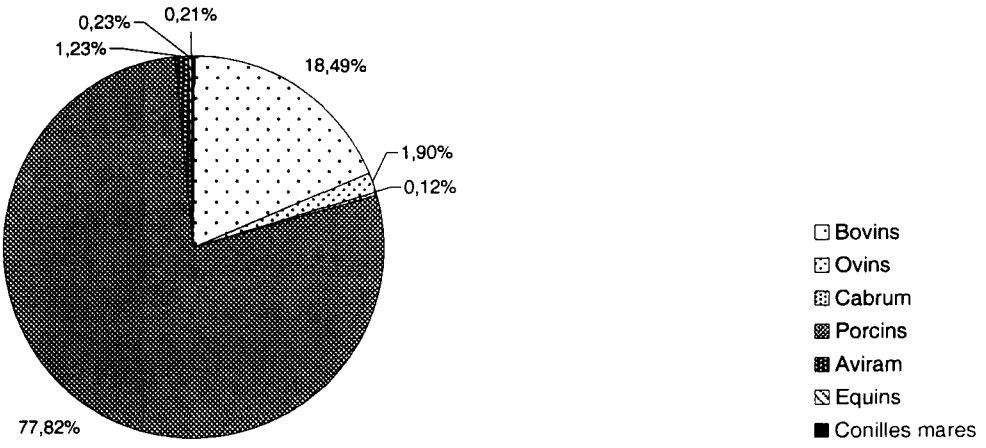

4. Distribució general de les unitats de treball any (UTA)

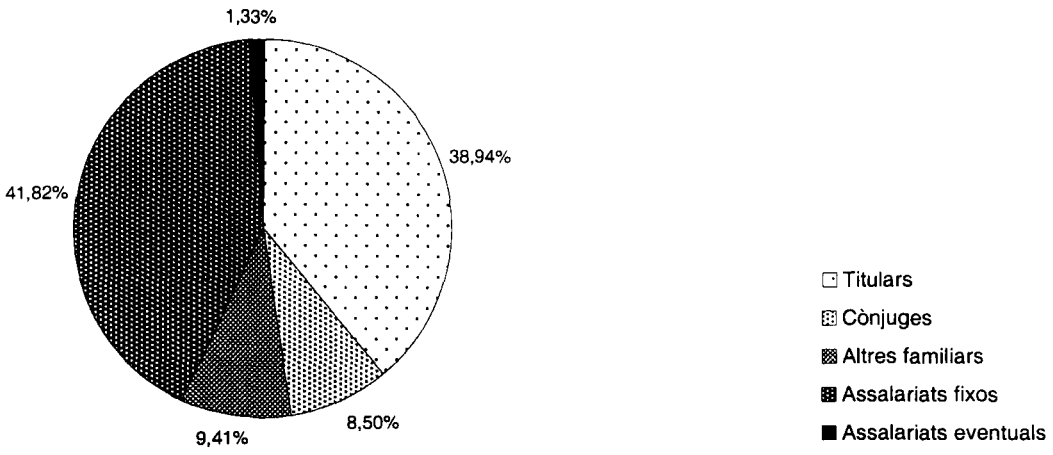

5. Distribució de les explotacions segons el marge brut (UDE)

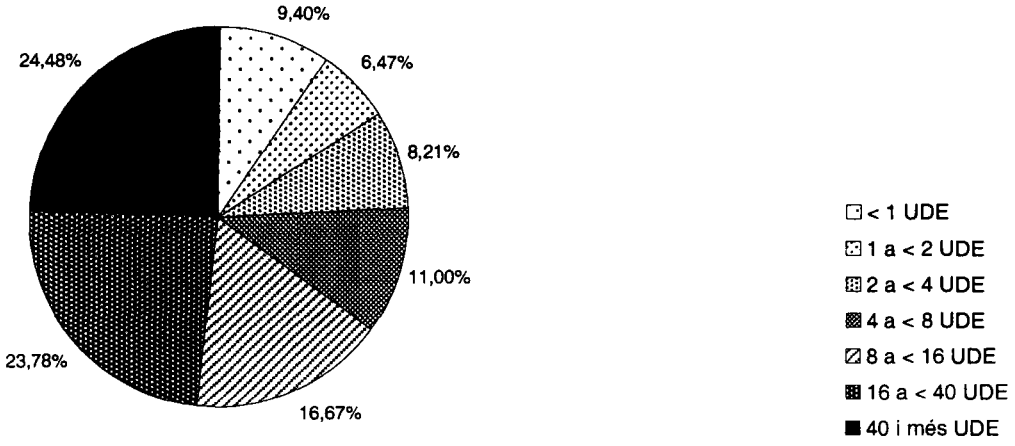

6. Distribució de les explotacions segons la seva orientació tecnicoeconòmica (OTE)

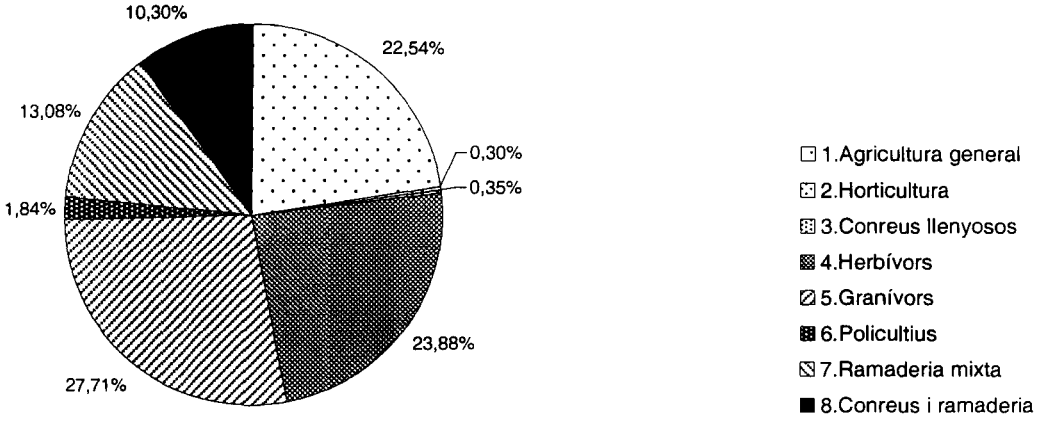

Municipis d'Osona 1999

Principals variables

	Total	Amb terres	Amb ramaderia	Superfície total	SAU	Terres llaurades	UR	UTA	UDE
	explot.	explot.	explot.	ha	ha	ha	nombre	nombre	nombre
Alpens	6	6	4	968	184	57	575	5	741
Balenyà	44	42	34	1.006	697	697	4.095	44	1.024
Brull, el	30	27	19	3.401	413	280	2.149	34	655
Calldetenes	38	37	34	367	339	337	5.278	45	1.186
Centelles	51	45	44	718	553	371	1.641	44	535
Collsuspina	16	16	15	922	432	363	2.982	31	675
Espinelves	6	5	4	990	48	48	446	7	391
Folgueroles	46	41	38	710	698	697	8.346	59	2.007
Gurb	167	151	140	5.682	2.492	2.388	30.825	256	6.882
Lluçà	39	39	32	4.728	1.657	683	2.513	35	711
Malla	42	42	36	879	794	793	6.874	66	1.718
Manlleu	71	61	63	753	598	581	12.083	104	2.605
Masies de Roda, les	44	39	38	773	680	643	9.169	60	2.000
Masies de Voltregà, les	74	59	69	1.586	936	573	26.702	129	4.581
Montesquiu (1)	2								
Muntanyola	36	35	32	2.078	630	445	4.504	57	1.105
Olost	50	48	38	3.566	1.261	1.027	6.551	49	1.625
Orís	33	31	28	1.827	633	484	7.213	70	1.554
Oristà	96	88	75	5.643	2.480	1.856	10.295	125	2.634
Perafita	35	30	27	1.475	764	483	6.368	46	1.206
Prats de Lluçanès	28	24	24	666	590	332	4.620	34	985
Roda de Ter	8	6	5	72	41	40	283	8	82
Rupit i Pruit	30	30	25	3.351	1.147	703	1.715	42	588
Sant Agustí de Lluçanès	16	14	12	1.194	402	387	2.488	19	556
Sant Bartomeu del Grau	44	41	30	1.962	869	830	6.711	61	1.404
Sant Boi de Lluçanès	26	23	21	1.318	473	274	5.487	30	1.038
Sant Hipòlit de Voltregà	9	6	8	8	3	3	2.109	10	347
Sant Julià de Vilatorta	30	29	21	1.112	386	372	3.302	35	848
Sant Martí d'Albars	24	24	16	774	485	271	2.054	23	432
Sant Martí de Centelles	27	26	24	2.104	677	500	1.598	33	524
Sant Pere de Torelló	57	55	41	5.241	1.033	465	5.380	58	1.141
Sant Quirze de Besora	12	10	8	657	192	23	1.522	20	340
Sant Sadurní d'Osormort	16	16	13	3.109	254	99	249	14	105
Sant Vicenç de Torelló	36	31	29	372	228	164	4.008	29	720
Santa Cecília de Voltregà	31	31	28	466	400	375	6.029	52	1.362
Santa Eugènia de Berga	38	36	33	533	401	321	5.328	58	1.164
Santa Eulàlia de Riuprimer	28	26	23	984	452	418	2.764	43	767
Santa Maria de Besora	16	16	14	1.682	654	88	1.740	23	368
Santa Maria de Corcó	110	96	100	4.461	2.300	1.218	18.517	176	4.132
Seva	48	45	37	2.005	413	402	3.130	42	758

(continua)

Indicadors

ST / explotació	SAU / explotació	SAU / ST	Terr. llaur. / SAU	UR / explotació	UTA / explotació	UDE / explotació	
ha	ha	%	%	nombre	nombre	nombre	
161,33	30,67	19,01	30,98	143,75	0,83	123,50	Alpens
22,86	15,84	69,28	100,00	124,09	1,00	23,27	Balenyà
113,37	13,77	12,14	67,80	119,39	1,13	28,48	Brull, el
9,66	8,92	92,37	99,41	155,24	1,18	32,05	Calldetenes
14,08	10,84	77,02	67,09	37,30	0,86	10,49	Centelles
57,63	27,00	46,85	84,03	198,80	1,94	42,19	Collsuspina
165,00	8,00	4,85	100,00	111,50	1,17	65,17	Espinelves
15,43	15,17	98,31	99,86	225,57	1,28	43,63	Folgueroles
34,02	14,92	43,86	95,83	220,18	1,53	41,21	Gurb
121,23	42,49	35,05	41,22	81,06	0,90	18,71	Lluçà
20,93	18,90	90,33	99,87	190,94	1,57	40,90	Malla
10,61	8,42	79,42	97,16	191,79	1,46	37,75	Manlleu
17,57	15,45	87,97	94,56	241,29	1,36	46,51	Masies de Roda, les
21,43	12,65	59,02	61,22	386,99	1,74	61,91	Masies de Voltregà, les
							Montesquiu (1)
57,72	17,50	30,32	70,63	140,75	1,58	30,69	Muntanyola
71,32	25,22	35,36	81,44	172,39	0,98	32,50	Olost
55,36	19,18	34,65	76,46	257,61	2,12	48,56	Orís
58,78	25,83	43,95	74,84	137,27	1,30	27,73	Oristà
42,14	21,83	51,80	63,22	235,85	1,31	35,47	Perafita
23,79	21,07	88,59	56,27	200,87	1,21	35,18	Prats de Lluçanès
9,00	5,13	56,94	97,56	70,75	1,00	11,71	Roda de Ter
111,70	38,23	34,23	61,29	68,60	1,40	22,62	Rupit i Pruit
74,63	25,13	33,67	96,27	207,33	1,19	34,75	Sant Agustí de Lluçanès
44,59	19,75	44,29	95,51	223,70	1,39	31,91	Sant Bartomeu del Grau
50,69	18,19	35,89	57,93	261,29	1,15	39,92	Sant Boi de Lluçanès
0,89	0,33	37,50	100,00	301,29	1,11	43,38	Sant Hipòlit de Voltregà
37,07	12,87	34,71	96,37	157,24	1,17	32,62	Sant Julià de Vilatorta
32,25	20,21	62,66	55,88	128,38	0,96	18,00	Sant Martí d'Albars
77,93	25,07	32,18	73,86	66,58	1,22	20,15	Sant Martí de Centelles
91,95	18,12	19,71	45,01	134,50	1,02	22,82	Sant Pere de Torelló
54,75	16,00	29,22	11,98	190,25	1,67	30,91	Sant Quirze de Besora
194,31	15,88	8,17	38,98	19,15	0,88	7,50	Sant Sadurní d'Osormort
10,33	6,33	61,29	71,93	143,14	0,81	20,57	Sant Vicenç de Torelló
15,03	12,90	85,84	93,75	215,32	1,68	43,94	Santa Cecília de Voltregà
14,03	10,55	75,23	80,05	161,45	1,53	31,46	Santa Eugènia de Berga
35,14	16,14	45,93	92,48	120,17	1,54	27,39	Santa Eulàlia de Riuprimer
105,13	40,88	38,88	13,46	124,29	1,44	23,00	Santa Maria de Besora
40,55	20,91	51,56	52,96	187,04	1,60	38,26	Santa Maria de Corcó
41,77	8,60	20,60	97,34	84,59	0,88	16,84	Seva

(continua)

Municipis d'Osona 1999

Principals variables (continuació)

	Total	Amb terres	Amb ramaderia	Superfície total	SAU	Terres llaurades	UR	UTA	UDE
	explot.	explot.	explot.	ha	ha	ha	nombre	nombre	nombre
Sobremunt	13	12	10	772	184	134	720	12	189
Sora (1)	29	27	23	3.252	781	270	5.342	61	1.124
Taradell	92	85	71	1.957	1.009	804	11.423	106	2.449
Tavèrnoles	25	23	24	1.697	510	237	2.431	36	620
Tavertet	19	18	17	2.255	759	137	2.186	31	478
Tona	74	71	60	1.308	876	771	27.374	194	5.503
Torelló	57	53	38	684	526	506	4.357	72	1.250
Vic	143	135	120	1.670	1.416	1.319	17.497	189	3.519
Vidrà	12	12	11	2.111	1.198	41	1.383	17	327
Viladrau	28	27	13	5.261	219	188	477	29	635
Vilanova de Sau	26	24	19	3.106	217	148	503	25	484
Osona	**2.076**	**1.914**	**1.688**	**94.213**	**35.383**	**24.648**	**301.335**	**2.847**	**68.075**
Comarques Centrals	**6.727**	**6.321**	**4.234**	**421.622**	**154.055**	**112.522**	**573.516**	**7.348**	**155.743**
Catalunya	**77.839**	**76.580**	**19.150**	**2.303.979**	**1.156.828**	**817.031**	**2.788.476**	**75.647**	**1.110.062**

(1) Atès que en el municipi de Montesquiu el nombre d'explotacions és inferior a tres, les dades corresponents s'han agregat al municipi veí de Sora, per tal de salvaguardar el secret estadístic.

(continuació) **Indicadors**

ST / explotació	SAU / explotació	SAU / ST	Terr. llaur. / SAU	UR / explotació	UTA / explotació	UDE / explotació	
ha	ha	%	%	nombre	nombre	nombre	
59,38	14,15	23,83	72,83	72,00	0,92	17,18	Sobremunt
112,14	26,93	24,02	34,57	232,26	2,10	46,83	Sora (1)
21,27	10,97	51,56	79,68	160,89	1,15	26,91	Taradell
67,88	20,40	30,05	46,47	101,29	1,44	24,80	Tavèrnoles
118,68	39,95	33,66	18,05	128,59	1,63	25,16	Tavertet
17,68	11,84	66,97	88,01	463,97	2,62	74,36	Tona
12,00	9,23	76,90	96,20	114,66	1,26	21,93	Torelló
11,68	9,90	84,79	93,15	145,81	1,32	24,78	Vic
175,92	99,83	56,75	3,42	125,73	1,42	27,25	Vidrà
187,89	7,82	4,16	85,84	39,75	1,04	35,28	Viladrau
119,46	8,35	6,99	68,20	27,94	0,96	22,00	Vilanova de Sau
45,38	**17,04**	**37,56**	**69,66**	**179,90**	**1,37**	**33,87**	**Osona**
62,68	**22,90**	**36,54**	**73,04**	**137,24**	**1,09**	**24,51**	**Comarques Centrals**
29,60	**14,86**	**50,21**	**70,63**	**148,20**	**0,97**	**15,05**	**Catalunya**

4.01 Nombre d'explotacions i superfície censada segons les principals classificacions.

	Total	Sense terres	Amb terres									
			total		amb ramaderia		sense ramaderia		amb SAU		amb altres terres	
Osona	explot.	explot.	explot.	ha	explot.	ha	explot.	ha	explot.	ha	explot.	ha
Superfície total (ha)												
totes les explotacions	2076	162	1914	94213	1526	65865	388	28349	1763	35383	1117	58830
explotacions sense terres	162	162	0	0	0	0	0	0	0	0	0	0
explotacions amb terres	1914	0	1914	94213	1526	65865	388	28349	1763	35383	1117	58830
< 2	275	0	275	246	204	174	71	72	203	181	132	65
2 a < 10	515	0	515	2527	389	1934	126	593	500	2264	185	263
10 a < 50	698	0	698	15756	619	13989	79	1767	685	12387	410	3369
50 a < 200	313	0	313	30863	238	22451	75	8412	282	11814	278	19049
>= 200	113	0	113	44822	76	27318	37	17504	93	8738	112	36084
SAU (ha)												
explotacions amb terres	1914	0	1914	94213	1526	65865	388	28349	1763	35383	1117	58830
explotacions sense SAU	151	0	151	12739	89	326	62	12413	0	0	151	12739
explotacions amb SAU	1763	0	1763	81475	1437	65539	326	15936	1763	35383	966	46091
< 2	229	0	229	325	162	257	67	68	229	212	86	113
2 a < 10	614	0	614	9343	467	7537	147	1806	614	3112	284	6231
10 a < 50	758	0	758	34519	671	28767	87	5752	758	16493	470	18026
50 a < 200	150	0	150	30400	127	23578	23	6821	150	12149	115	18251
>= 200	12	0	12	6888	10	5400	2	1488	12	3418	11	3471
Unitats ramaderes (UR)												
0	401	10	391	28369	3	21	388	28349	328	5297	198	23072
> 0 a < 5	262	34	228	4904	228	4904	0	0	220	1245	89	3659
5 a < 20	210	18	192	4265	192	4265	0	0	184	1651	107	2614
20 a < 50	261	14	247	9172	247	9172	0	0	243	4372	145	4800
50 a < 100	273	13	260	16230	260	16230	0	0	248	6655	167	9575
100 a < 500	527	55	472	25945	472	25945	0	0	436	12925	319	13020
>= 500	142	18	124	5328	124	5328	0	0	104	3238	92	2090
Condició jurídica titular												
persona física	1684	109	1575	68126	1217	46925	358	21201	1468	25102	874	43024
societat	157	24	133	8734	122	7064	11	1671	109	4275	97	4459
entitat pública	8	0	8	1562	0	0	8	1562	3	98	8	1464
cooperativa de producció	7	3	4	1530	4	1530	0	0	4	74	3	1456
SAT	35	4	31	1425	28	1223	3	202	26	774	21	651
altres	185	22	163	12836	155	9123	8	3713	153	5060	114	7776
% de SAU en propietat												
< 25%	737	0	737	35565	639	33570	98	1995	737	17154	369	18411
25 a < 50%	90	0	90	2859	82	2767	8	92	90	1803	43	1056
50 a < 75%	83	0	83	2115	74	1967	9	149	83	1449	33	667
75 a 100%	853	0	853	40935	642	27234	211	13701	853	14977	521	25958
Edat del titular												
<= 34 anys	150	20	130	5617	118	5420	12	196	123	2823	78	2794
35 a 44 anys	348	18	330	14050	283	11183	47	2867	315	5866	187	8183
45 a 54 anys	439	33	406	20251	334	16150	72	4101	381	7562	237	12689
55 a 64 anys	427	25	402	12979	318	9872	84	3107	376	5547	215	7432
>= 65 anys	320	13	307	15230	164	4301	143	10929	273	3304	157	11926
% de temps treballat pel titular respecte de la persona dedicada a temps complet												
0 %	11	1	10	1950	4	71	6	1879	6	149	8	1801
> 0 a < 25 %	453	35	418	19491	184	5321	234	14170	362	4201	203	15290
25 a < 50 %	108	8	100	2061	70	1413	30	649	91	1073	41	988
50 a < 75 %	68	3	65	1533	45	898	20	636	65	822	35	711
75 a < 100 %	288	27	261	7404	224	5559	37	1845	236	2986	157	4418
100 %	756	35	721	35688	690	33664	31	2024	708	15871	430	19817
UTA												
< 0,5	484	39	445	19429	184	3036	261	16393	378	4194	214	15235
0,5 a < 1	298	28	270	7442	216	5526	54	1916	249	3213	143	4229
1 a < 2	770	64	706	37298	651	29676	55	7623	666	13852	444	23447
2 a < 3	359	18	341	17282	332	16455	9	828	332	8555	213	8727
3 a < 5	129	10	119	9226	114	8130	5	1096	112	4433	77	4793
>= 5	36	3	33	3536	29	3043	4	492	26	1136	26	2399

continua ->

4.01 Nombre d'explotacions i superfície censada segons les principals classificacions.

(continuació)

	Total	Sense terres	Amb terres									
			total		amb ramaderia		sense ramaderia		amb SAU		amb altres terres	
Osona	explot.	explot.	explot.	ha	explot.	ha	explot.	ha	explot.	ha	explot.	ha
Marge brut total												
< 2 UDE	319	39	280	1723	149	1090	131	632	271	645	95	1078
2 a < 4 UDE	165	10	155	4013	92	2109	63	1903	150	1029	66	2984
4 a < 8 UDE	221	14	207	7322	161	4569	46	2753	204	2420	106	4902
8 a < 16 UDE	335	22	313	11904	267	9461	46	2443	299	5432	189	6472
16 a < 40 UDE	478	31	447	27715	423	22866	24	4848	426	11566	287	16148
40 a < 100 UDE	357	33	324	19953	314	17350	10	2603	308	10217	216	9736
>= 100 UDE	135	13	122	9167	119	8418	3	749	102	4070	93	5097
Orientacions (OTE) (1)												
agricultura general	453	0	453	13651	164	3297	289	10354	453	5640	175	8011
horticultura	6	0	6	530	3	4	3	526	6	54	2	476
conreus llenyosos	7	0	7	784	2	759	5	26	7	64	3	720
herbívors	480	47	433	36413	413	32023	20	4390	420	14454	285	21959
granívors	557	104	453	9313	453	9313	0	0	379	4926	309	4387
policultius	37	0	37	3068	34	2625	3	444	37	689	18	2380
ramaderia mixta	263	1	262	11507	262	11507	0	0	261	5950	155	5557
conreus i ramaderia	207	10	197	6529	194	6337	3	192	197	3602	105	2927

(1) A la columna "sense ramaderia" hi ha xifres que poden semblar incoherents a causa del mètode que se segueix a l'hora d'assignar a una explotació la seva orientació tecnicoeconòmica.

Els ruscs i els estruços no es converteixen en unitats ramaderes.

4.02 Nombre d'explotacions segons marge brut i orientació tecnicoeconòmica.

Explotacions

Osona	Total	UDE <1	1 a <2	2 a <4	4 a <6	6 a <8	8 a <12	12 a <16	16 a <40	40 a <60	60 a <100	>=100
Total	2010	189	130	165	130	91	190	145	478	191	166	135
1. Agricultura general	453	91	80	83	48	35	47	27	33	5	4	0
13. cereals, oleaginoses i lleguminoses	292	60	48	53	34	22	29	19	22	3	2	0
131. cereals (ex. arròs),oleaginoses i lleguminoses	292	60	48	53	34	22	29	19	22	3	2	0
132. arròs	0	0	0	0	0	0	0	0	0	0	0	0
133. cereals i arròs,oleaginoses i lleguminoses	0	0	0	0	0	0	0	0	0	0	0	0
14. conreus agrícoles diversos	161	31	32	30	14	13	18	8	11	2	2	0
141. arrels i tubercles	12	1	1	4	4	0	2	0	0	0	0	0
142. cereals, arrels i tubercles	16	2	3	3	3	2	0	1	2	0	0	0
143. hortalisses fresques en terreny de conreu	11	6	3	0	2	0	0	0	0	0	0	0
144. altres conreus agrícoles diversos	122	22	25	23	5	11	16	7	9	2	2	0
1441. tabac	0	0	0	0	0	0	0	0	0	0	0	0
1442. cotó	0	0	0	0	0	0	0	0	0	0	0	0
1443. conreus herbacis combinats	122	22	25	23	5	11	16	7	9	2	2	0
2. Horticultura (horta i flors)	6	0	1	1	1	0	1	0	0	1	0	1
201. hortalisses	4	0	1	1	1	0	1	0	0	0	0	0
2011. en c. hortícola	4	0	1	1	1	0	1	0	0	0	0	0
2012. en hivernacle	0	0	0	0	0	0	0	0	0	0	0	0
2013. conreus mixtos	0	0	0	0	0	0	0	0	0	0	0	0
202. flors i plantes ornamentals	1	0	0	0	0	0	0	0	0	1	0	0
2021. a l'aire lliure	1	0	0	0	0	0	0	0	0	1	0	0
2022. en hivernacle	0	0	0	0	0	0	0	0	0	0	0	0
2023. conreus mixtos	0	0	0	0	0	0	0	0	0	0	0	0
203. horticultura i conreus diversos	1	0	0	0	0	0	0	0	0	0	0	1
2031. a l'aire lliure	0	0	0	0	0	0	0	0	0	0	0	0
2032. en hivernacle	0	0	0	0	0	0	0	0	0	0	0	0
2033. xampinyó	1	0	0	0	0	0	0	0	0	0	0	1
2034. conreus mixtos	0	0	0	0	0	0	0	0	0	0	0	0
3. Conreus llenyosos	7	0	1	1	0	0	1	0	1	1	0	2
31. viticultura	0	0	0	0	0	0	0	0	0	0	0	0
311. vins amb denominació d'origen	0	0	0	0	0	0	0	0	0	0	0	0
312. altres vins	0	0	0	0	0	0	0	0	0	0	0	0
313. vins amb denominació d'origen i altres	0	0	0	0	0	0	0	0	0	0	0	0
314. vinya per a diversos tipus de producció	0	0	0	0	0	0	0	0	0	0	0	0
3141. raïm de taula	0	0	0	0	0	0	0	0	0	0	0	0
3142. panses	0	0	0	0	0	0	0	0	0	0	0	0
3143. viticultura mixta	0	0	0	0	0	0	0	0	0	0	0	0

continua →

4.02 Nombre d'explotacions segons marge brut i orientació tecnicoeconòmica.

(continuació) *Explotacions*

Osona	Total	UDE <1	1 a <2	2 a <4	4 a <6	6 a <8	8 a <12	12 a <16	16 a <40	40 a <60	60 a <100	>=100
32. fruiters i cítrics	1	0	0	1	0	0	0	0	0	0	0	0
321. fruiters -excepte cítrics-	1	0	0	1	0	0	0	0	0	0	0	0
3211. fruita fresca	1	0	0	1	0	0	0	0	0	0	0	0
3212. fruita seca	0	0	0	0	0	0	0	0	0	0	0	0
3213. fruita fresca i fruita seca combinades	0	0	0	0	0	0	0	0	0	0	0	0
322. cítrics	0	0	0	0	0	0	0	0	0	0	0	0
323. fruiters i cítrics combinats	0	0	0	0	0	0	0	0	0	0	0	0
33. olivera	1	0	1	0	0	0	0	0	0	0	0	0
34. c. llenyosos diversos	5	0	0	0	0	0	1	0	1	1	0	2
4. Herbívors	480	64	16	40	23	19	43	46	152	34	37	6
41. bovins de llet	114	0	1	3	2	3	5	8	49	17	23	3
411. lleters	89	0	1	3	2	2	3	6	38	13	19	2
412. lleters i cria de bestiar lleter	25	0	0	0	0	1	2	2	11	4	4	1
42. bovins de carn	158	4	8	17	9	11	22	23	51	8	3	2
421. cria de bovins de carn	86	1	3	6	5	6	11	14	32	7	1	0
422. bovins d'engreix	72	3	5	11	4	5	11	9	19	1	2	2
43. bovins mixtos	22	0	0	0	0	0	0	2	12	5	3	0
431. bovins de llet i cria de bestiar de carn	19	0	0	0	0	0	0	1	11	4	3	0
432. bovins de carn i cria de bestiar de llet	3	0	0	0	0	0	0	1	1	1	0	0
44. ovins, cabrum i altres herbívors	186	60	7	20	12	5	16	13	40	4	8	1
441. ovins	76	4	2	10	5	1	8	12	28	1	4	1
442. ovins i bovins	9	0	0	1	0	0	2	0	5	0	1	0
443. cabrum	6	2	1	1	1	0	1	0	0	0	0	0
444. herbív. diversos	95	54	4	8	6	4	5	1	7	3	3	0
5. Granívors	557	13	7	16	22	13	51	33	146	81	81	94
501. porcins	470	3	1	11	9	12	41	22	124	73	80	94
5011. porcins de cria	62	1	0	5	1	1	8	2	17	9	4	14
5012. porcins d'engreix	171	1	1	3	5	6	25	11	57	20	17	25
5013. porcins de cria i d'engreix	237	1	0	3	3	5	8	9	50	44	59	55
502. aviram	10	1	0	1	2	0	1	2	2	1	0	0
5021. gallines poned.	1	1	0	0	0	0	0	0	0	0	0	0
5022. pollastres engreix	9	0	0	1	2	0	1	2	2	1	0	0
5023. gallines ponedores i d'engreix	0	0	0	0	0	0	0	0	0	0	0	0
503. granívors diversos combinats	77	9	6	4	11	1	9	9	20	7	1	0
5031. porcins i aviram	2	0	0	0	0	0	0	0	2	0	0	0
5032. porcins, aviram i altres granívors	75	9	6	4	11	1	9	9	18	7	1	0

continua ->

4.02 Nombre d'explotacions segons marge brut i orientació tecnicoeconòmica.

(continuació) *Explotacions*

Osona	Total	UDE <1	1 a <2	2 a <4	4 a <6	6 a <8	8 a <12	12 a <16	16 a <40	40 a <60	60 a <100	>=100
6. Policultius	37	2	1	4	3	3	7	3	10	1	1	2
601. horticultura i conreus llenyosos	2	0	0	0	0	0	0	0	0	0	0	2
602. agricultura general i horticultura	4	1	0	2	1	0	0	0	0	0	0	0
603. agricultura general i viticultura	0	0	0	0	0	0	0	0	0	0	0	0
604. agricultura general i conreus llenyosos	0	0	0	0	0	0	0	0	0	0	0	0
605. c. mixtos, predomini agricultura general	30	1	1	2	2	3	7	3	10	0	1	0
606. c. mixtos, predom. horticultura o c. llenyosos	1	0	0	0	0	0	0	0	0	1	0	0
6061. c. mixtos, predomini d'horticultura	1	0	0	0	0	0	0	0	0	1	0	0
6062. c. mixtos, predomini conreus llenyosos	0	0	0	0	0	0	0	0	0	0	0	0
7. Ramaderia mixta	263	6	4	4	6	11	14	12	85	56	39	26
71. ramaderia mixta, predomini d'herbívors	81	0	2	3	3	4	6	8	30	20	5	0
711. predomini herbívors lleters	58	0	0	0	2	1	3	4	25	19	4	0
712. predomini herbívors no lleters	23	0	2	3	1	3	3	4	5	1	1	0
72. ramaderia mixta, predomini de granívors	182	6	2	1	3	7	8	4	55	36	34	26
721. granívors i herbívors lleters	80	0	0	0	0	0	1	1	24	19	20	15
722. granívors i herbívors no lleters	41	6	2	0	3	3	1	2	12	5	5	2
723. granívors amb herbívors diversos	61	0	0	1	0	4	6	1	19	12	9	9
8. Conreus i ramaderia	207	13	20	16	27	10	26	24	51	12	4	4
81. agricultura general i herbívors	86	2	7	3	9	4	10	9	30	9	2	1
811. agricultura general amb herbívors lleters	14	0	1	0	2	0	1	0	8	1	1	0
812. herbívors lleters amb agricultura general	23	0	0	0	2	0	4	2	12	3	0	0
813. agricultura general amb herbívors no lleters	14	2	2	2	0	2	3	2	1	0	0	0
814. herbívors no lleters amb agricultura general	35	0	4	1	5	2	2	5	9	5	1	1
82. altres conreus i ramaderia	121	11	13	13	18	6	16	15	21	3	2	3
821. agricultura general i granívors	105	10	9	11	14	6	14	14	20	3	2	2
822. conreus llenyosos i herbívors	1	0	0	1	0	0	0	0	0	0	0	0
823. altres c. mixtos i ramaderia	15	1	4	1	4	0	2	1	1	0	0	1
8231. apicultura	11	1	4	1	3	0	1	1	0	0	0	0
8232. explotacions mixtes diverses	4	0	0	0	1	0	1	0	1	0	0	1

4.03 Superfície agrícola utilitzada (SAU) segons marge brut i orientació tecnicoeconòmica.

Hectàrees

Osona	Total	UDE <1	1 a<2	2 a<4	4 a<6	6 a<8	8 a<12	12 a<16	16 a<40	40 a<60	60 a<100	>=100
Total	35379	274	370	1029	1189	1232	2841	2592	11566	5493	4724	4070
1. Agricultura general	5640	127	237	476	370	444	796	652	1640	449	450	0
13. cereals, oleaginoses i lleguminoses	3931	89	160	335	298	316	577	496	1085	314	260	0
131. cereals (ex. arròs),oleaginoses i lleguminoses	3931	89	160	335	298	316	577	496	1085	314	260	0
132. arròs	0	0	0	0	0	0	0	0	0	0	0	0
133. cereals i arròs,oleaginoses i lleguminoses	0	0	0	0	0	0	0	0	0	0	0	0
14. conreus agrícoles diversos	1709	37	77	140	72	128	219	156	554	135	190	0
141. arrels i tubercles	35	0	1	11	13	0	10	0	0	0	0	0
142. cereals, arrels i tubercles	139	1	7	9	18	17	0	16	71	0	0	0
143. hortalisses fresques en terreny de conreu	9	2	2	0	6	0	0	0	0	0	0	0
144. altres conreus agrícoles diversos	1525	33	67	120	36	111	209	140	483	135	190	0
1441. tabac	0	0	0	0	0	0	0	0	0	0	0	0
1442. cotó	0	0	0	0	0	0	0	0	0	0	0	0
1443. conreus herbacis combinats	1525	33	67	120	36	111	209	140	483	135	190	0
2. Horticultura (horta i flors)	54	0	2	1	1	0	4	0	0	11	0	35
201. hortalisses	8	0	2	1	1	0	4	0	0	0	0	0
2011. en c. hortícola	8	0	2	1	1	0	4	0	0	0	0	0
2012. en hivernacle	0	0	0	0	0	0	0	0	0	0	0	0
2013. conreus mixtos	0	0	0	0	0	0	0	0	0	0	0	0
202. flors i plantes ornamentals	11	0	0	0	0	0	0	0	0	11	0	0
2021. a l'aire lliure	11	0	0	0	0	0	0	0	0	11	0	0
2022. en hivernacle	0	0	0	0	0	0	0	0	0	0	0	0
2023. conreus mixtos	0	0	0	0	0	0	0	0	0	0	0	0
203. horticultura i conreus diversos	35	0	0	0	0	0	0	0	0	0	0	35
2031. a l'aire lliure	0	0	0	0	0	0	0	0	0	0	0	0
2032. en hivernacle	0	0	0	0	0	0	0	0	0	0	0	0
2033. xampinyó	35	0	0	0	0	0	0	0	0	0	0	35
2034. conreus mixtos	0	0	0	0	0	0	0	0	0	0	0	0
3. Conreus llenyosos	64	0	2	1	0	0	1	0	2	5	0	54
31. viticultura	0	0	0	0	0	0	0	0	0	0	0	0
311. vins amb denominació d'origen	0	0	0	0	0	0	0	0	0	0	0	0
312. altres vins	0	0	0	0	0	0	0	0	0	0	0	0
313. vins amb denominació d'origen i altres	0	0	0	0	0	0	0	0	0	0	0	0
314. vinya per a diversos tipus de producció	0	0	0	0	0	0	0	0	0	0	0	0
3141. raïm de taula	0	0	0	0	0	0	0	0	0	0	0	0
3142. panses	0	0	0	0	0	0	0	0	0	0	0	0
3143. viticultura mixta	0	0	0	0	0	0	0	0	0	0	0	0

continua ->

4.03 Superfície agrícola utilitzada (SAU) segons marge brut i orientació tecnicoeconòmica.

(continuació) *Hectàrees*

Osona	Total	UDE <1	1 a <2	2 a <4	4 a <6	6 a <8	8 a <12	12 a <16	16 a <40	40 a <60	60 a <100	>=100
32. fruiters i cítrics	1	0	0	1	0	0	0	0	0	0	0	0
321. fruiters –excepte cítrics–	1	0	0	1	0	0	0	0	0	0	0	0
3211. fruita fresca	1	0	0	1	0	0	0	0	0	0	0	0
3212. fruita seca	0	0	0	0	0	0	0	0	0	0	0	0
3213. fruita fresca i fruita seca combinades	0	0	0	0	0	0	0	0	0	0	0	0
322. cítrics	0	0	0	0	0	0	0	0	0	0	0	0
323. fruiters i cítrics combinats	0	0	0	0	0	0	0	0	0	0	0	0
33. olivera	2	0	2	0	0	0	0	0	0	0	0	0
34. c. llenyosos diversos	62	0	0	0	0	0	1	0	2	5	0	54
4. Herbívors	14454	124	70	440	571	527	1154	1214	5818	2266	1862	409
41. bovins de llet	2662	0	3	15	8	14	33	82	984	512	919	92
411. lleters	1994	0	3	15	8	7	19	77	767	378	648	72
412. lleters i cria de bestiar lleter	668	0	0	0	0	7	14	5	217	134	271	19
42. bovins de carn	6694	22	32	198	371	482	420	754	3095	918	383	17
421. cria de bovins de carn	5073	2	5	47	66	174	269	496	2768	901	343	0
422. bovins d'engreix	1621	20	27	152	305	308	151	257	327	17	40	17
43. bovins mixtos	419	0	0	0	0	0	0	24	208	91	96	0
431. bovins de llet i cria de bestiar de carn	366	0	0	0	0	0	0	15	191	64	96	0
432. bovins de carn i cria de bestiar de llet	53	0	0	0	0	0	0	9	17	27	0	0
44. ovins, cabrum i altres herbívors	4680	101	35	227	192	31	701	354	1531	745	463	300
441. ovins	2152	6	4	31	11	0	392	231	776	105	298	300
442. ovins i bovins	337	0	0	0	0	0	50	0	264	0	23	0
443. cabrum	16	1	5	4	3	0	3	0	0	0	0	0
444. herbív. diversos	2175	94	26	192	178	31	256	123	491	640	143	0
5. Granívors	4926	3	4	6	33	23	162	147	967	863	852	1866
501. porcins	4613	0	0	6	12	20	140	102	883	751	834	1866
5011. porcins de cria	317	0	0	3	2	0	19	10	163	8	3	111
5012. porcins d'engreix	1059	0	0	3	7	2	31	55	283	251	170	256
5013. porcins de cria i d'engreix	3237	0	0	0	3	17	90	37	437	491	661	1499
502. aviram	5	1	0	0	0	0	0	2	0	3	0	0
5021. gallines poned.	1	1	0	0	0	0	0	0	0	0	0	0
5022. pollastres engreix	4	0	0	0	0	0	0	2	0	3	0	0
5023. gallines ponedores i d'engreix	0	0	0	0	0	0	0	0	0	0	0	0
503. granívors diversos combinats	308	2	4	0	21	4	23	44	83	110	19	0
5031. porcins i aviram	2	0	0	0	0	0	0	0	2	0	0	0
5032. porcins, aviram i altres granívors	306	2	4	0	21	4	23	44	81	110	19	0

continua –>

4.03 Superfície agrícola utilitzada (SAU) segons marge brut i orientació tecnicoeconòmica.

(continuació) *Hectàrees*

Osona	Total	UDE <1	1 a <2	2 a <4	4 a <6	6 a <8	8 a <12	12 a <16	16 a <40	40 a <60	60 a <100	>=100
6. Policultius	689	4	2	13	12	33	102	36	325	15	67	80
601. horticultura i conreus llenyosos	80	0	0	0	0	0	0	0	0	0	0	80
602. agricultura general i horticultura	5	1	0	2	2	0	0	0	0	0	0	0
603. agricultura general i viticultura	0	0	0	0	0	0	0	0	0	0	0	0
604. agricultura general i conreus llenyosos	0	0	0	0	0	0	0	0	0	0	0	0
605. c. mixtos, predomini agricultura general	589	3	2	12	11	33	102	36	325	0	67	0
606. c. mixtos, predom. horticultura o c. llenyosos	15	0	0	0	0	0	0	0	0	15	0	0
6061. c. mixtos, predomini d'horticultura	15	0	0	0	0	0	0	0	0	15	0	0
6062. c. mixtos, predomini conreus llenyosos	0	0	0	0	0	0	0	0	0	0	0	0
7. Ramaderia mixta	5950	12	8	21	23	108	366	118	1597	1326	1287	1085
71. ramaderia mixta, predomini d'herbívors	1832	0	5	14	11	41	308	88	626	507	232	0
711. predomini herbívors lleters	1146	0	0	0	7	5	28	49	459	485	112	0
712. predomini herbívors no lleters	686	0	5	14	4	36	280	39	167	22	120	0
72. ramaderia mixta, predomini de granívors	4118	12	3	8	11	67	58	30	971	819	1055	1085
721. granívors i herbívors lleters	1825	0	0	0	0	0	6	10	400	325	570	515
722. granívors i herbívors no lleters	687	12	3	0	11	43	6	6	217	98	185	106
723. granívors amb herbívors diversos	1606	0	0	8	0	24	46	15	354	396	300	464
8. Conreus i ramaderia	3602	6	47	71	179	97	255	425	1218	558	205	541
81. agricultura general i herbívors	2020	2	31	17	109	49	121	198	810	427	107	149
811. agricultura general amb herbívors lleters	311	0	2	0	12	0	6	0	200	50	42	0
812. herbívors lleters amb agricultura general	464	0	0	0	7	0	45	24	297	91	0	0
813. agricultura general amb herbívors no lleters	172	2	18	12	0	25	51	44	21	0	0	0
814. herbívors no lleters amb agricultura general	1073	0	12	5	90	25	20	130	292	287	65	149
82. altres conreus i ramaderia	1582	4	16	54	70	48	134	227	408	131	99	392
821. agricultura general i granívors	1500	4	16	37	69	48	132	195	388	131	99	382
822. conreus llenyosos i herbívors	17	0	0	17	0	0	0	0	0	0	0	0
823. altres c. mixtos i ramaderia	65	0	0	0	1	0	2	32	20	0	0	10
8231. apicultura	32	0	0	0	0	0	0	32	0	0	0	0
8232. explotacions mixtes diverses	33	0	0	0	1	0	2	0	20	0	0	10

4.04 Marge brut de les explotacions segons marge brut i orientació tecnicoeconòmica.

Unitats de dimensió europea (UDE)

Osona	Total	UDE <1	1 a <2	2 a <4	4 a <6	6 a <8	8 a <12	12 a <16	16 a <40	40 a <60	60 a <100	>=100
Total	68075	94	195	495	639	639	1870	2022	12761	9185	12822	27352
1. Agricultura general	3054	56	119	244	226	243	449	371	817	243	286	0
13. cereals, oleaginoses i lleguminoses	1956	38	73	155	159	154	276	260	534	156	152	0
131. cereals (ex. arròs),oleaginoses i lleguminoses	1956	38	73	155	159	154	276	260	534	156	152	0
132. arròs	0	0	0	0	0	0	0	0	0	0	0	0
133. cereals i arròs,oleaginoses i lleguminoses	0	0	0	0	0	0	0	0	0	0	0	0
14. conreus agrícoles diversos	1097	18	47	89	68	88	172	111	282	87	135	0
141. arrels i tubercles	50	1	2	10	19	0	18	0	0	0	0	0
142. cereals, arrels i tubercles	100	1	5	8	15	14	0	13	43	0	0	0
143. hortalisses fresques en terreny de conreu	16	3	4	0	10	0	0	0	0	0	0	0
144. altres conreus agrícoles diversos	931	13	36	71	24	74	154	98	239	87	135	0
1441. tabac	0	0	0	0	0	0	0	0	0	0	0	0
1442. cotó	0	0	0	0	0	0	0	0	0	0	0	0
1443. conreus herbacis combinats	931	13	36	71	24	74	154	98	239	87	135	0
2. Horticultura (horta i flors)	680	0	2	4	4	0	9	0	0	43	0	618
201. hortalisses	18	0	2	4	4	0	9	0	0	0	0	0
2011. en c. hortícola	18	0	2	4	4	0	9	0	0	0	0	0
2012. en hivernacle	0	0	0	0	0	0	0	0	0	0	0	0
2013. conreus mixtos	0	0	0	0	0	0	0	0	0	0	0	0
202. flors i plantes ornamentals	43	0	0	0	0	0	0	0	0	43	0	0
2021. a l'aire lliure	43	0	0	0	0	0	0	0	0	43	0	0
2022. en hivernacle	0	0	0	0	0	0	0	0	0	0	0	0
2023. conreus mixtos	0	0	0	0	0	0	0	0	0	0	0	0
203. horticultura i conreus diversos	618	0	0	0	0	0	0	0	0	0	0	618
2031. a l'aire lliure	0	0	0	0	0	0	0	0	0	0	0	0
2032. en hivernacle	0	0	0	0	0	0	0	0	0	0	0	0
2033. xampinyó	618	0	0	0	0	0	0	0	0	0	0	618
2034. conreus mixtos	0	0	0	0	0	0	0	0	0	0	0	0
3. Conreus llenyosos	477	0	1	3	0	0	10	0	20	50	0	393
31. viticultura	0	0	0	0	0	0	0	0	0	0	0	0
311. vins amb denominació d'origen	0	0	0	0	0	0	0	0	0	0	0	0
312. altres vins	0	0	0	0	0	0	0	0	0	0	0	0
313. vins amb denominació d'origen i altres	0	0	0	0	0	0	0	0	0	0	0	0
314. vinya per a diversos tipus de producció	0	0	0	0	0	0	0	0	0	0	0	0
3141. raïm de taula	0	0	0	0	0	0	0	0	0	0	0	0
3142. panses	0	0	0	0	0	0	0	0	0	0	0	0
3143. viticultura mixta	0	0	0	0	0	0	0	0	0	0	0	0

continua ->

4.04 Marge brut de les explotacions segons marge brut i orientació tecnicoeconòmica.

(continuació)

Unitats de dimensió europea (UDE)

Osona	Total	UDE <1	1 a <2	2 a <4	4 a <6	6 a <8	8 a <12	12 a <16	16 a <40	40 a <60	60 a <100	>=100
32. fruiters i cítrics	3	0	0	3	0	0	0	0	0	0	0	0
321. fruiters -excepte cítrics-	3	0	0	3	0	0	0	0	0	0	0	0
3211. fruita fresca	3	0	0	3	0	0	0	0	0	0	0	0
3212. fruita seca	0	0	0	0	0	0	0	0	0	0	0	0
3213. fruita fresca i fruita seca combinades	0	0	0	0	0	0	0	0	0	0	0	0
322. cítrics	0	0	0	0	0	0	0	0	0	0	0	0
323. fruiters i cítrics combinats	0	0	0	0	0	0	0	0	0	0	0	0
33. olivera	1	0	1	0	0	0	0	0	0	0	0	0
34. c. llenyosos diversos	472	0	0	0	0	0	10	0	20	50	0	393
4. Herbívors	10739	21	23	119	117	134	425	642	4113	1593	2739	812
41. bovins de llet	4440	0	1	8	11	22	51	114	1378	779	1742	334
411. lleters	3502	0	1	8	11	15	30	83	1105	604	1428	217
412. lleters i cria de bestiar lleter	938	0	0	0	0	8	20	31	273	175	315	117
42. bovins de carn	3027	2	12	49	45	77	211	323	1339	375	233	360
421. cria de bovins de carn	1640	1	5	17	24	42	107	199	852	316	76	0
422. bovins d'engreix	1388	2	7	33	21	35	104	125	486	59	157	360
43. bovins mixtos	813	0	0	0	0	0	0	25	322	246	219	0
431. bovins de llet i cria de bestiar de carn	713	0	0	0	0	0	0	13	287	194	219	0
432. bovins de carn i cria de bestiar de llet	100	0	0	0	0	0	0	12	34	53	0	0
44. ovins, cabrum i altres herbívors	2458	19	10	62	61	35	163	180	1074	192	545	119
441. ovins	1516	2	3	32	27	7	85	166	764	41	271	119
442. ovins i bovins	219	0	0	2	0	0	19	0	131	0	67	0
443. cabrum	21	1	1	4	6	0	9	0	0	0	0	0
444. herbív. diversos	702	15	6	24	29	28	49	14	179	151	207	0
5. Granívors	35584	6	10	50	112	93	511	463	3916	3954	6465	20004
501. porcins	34251	2	1	34	45	86	413	316	3378	3581	6392	20004
5011. porcins de cria	4470	1	0	14	5	7	79	30	426	450	329	3130
5012. porcins d'engreix	8485	1	1	10	24	44	257	155	1545	960	1370	4118
5013. porcins de cria i d'engreix	21296	1	0	9	16	35	77	131	1408	2171	4693	12756
502. aviram	152	0	0	3	10	0	12	27	53	48	0	0
5021. gallines poned.	0	0	0	0	0	0	0	0	0	0	0	0
5022. pollastres engreix	152	0	0	3	10	0	12	27	53	48	0	0
5023. gallines ponedores i d'engreix	0	0	0	0	0	0	0	0	0	0	0	0
503. granívors diversos combinats	1181	4	9	13	57	7	87	121	485	325	73	0
5031. porcins i aviram	51	0	0	0	0	0	0	0	51	0	0	0
5032. porcins, aviram i altres granívors	1130	4	9	13	57	7	87	121	435	325	73	0

continua ->

4.04 Marge brut de les explotacions segons marge brut i orientació tecnicoeconòmica.

(continuació)

Unitats de dimensió europea (UDE)

Osona	Total	UDE <1	1 a <2	2 a <4	4 a <6	6 a <8	8 a <12	12 a <16	16 a <40	40 a <60	60 a <100	>=100
6. Policultius	1017	1	2	12	14	21	69	38	253	42	67	497
601. horticultura i conreus llenyosos	497	0	0	0	0	0	0	0	0	0	0	497
602. agricultura general i horticultura	12	1	0	5	5	0	0	0	0	0	0	0
603. agricultura general i viticultura	0	0	0	0	0	0	0	0	0	0	0	0
604. agricultura general i conreus llenyosos	0	0	0	0	0	0	0	0	0	0	0	0
605. c. mixtos, predomini agricultura general	466	1	2	7	9	21	69	38	253	0	67	0
606. c. mixtos, predom. horticultura o c. llenyosos	42	0	0	0	0	0	0	0	0	42	0	0
6061. c. mixtos, predomini d'horticultura	42	0	0	0	0	0	0	0	0	42	0	0
6062. c. mixtos, predomini conreus llenyosos	0	0	0	0	0	0	0	0	0	0	0	0
7. Ramaderia mixta	12890	3	6	13	30	78	141	170	2343	2706	2943	4458
71. ramaderia mixta, predomini d'herbívors	2460	0	3	10	16	27	62	112	848	980	402	0
711. predomini herbívors lleters	2068	0	0	0	11	7	30	58	732	920	311	0
712. predomini herbívors no lleters	391	0	3	10	5	21	33	54	116	60	90	0
72. ramaderia mixta, predomini de granívors	10431	3	3	3	14	50	79	58	1495	1726	2542	4458
721. granívors i herbívors lleters	5795	0	0	0	0	0	8	16	716	942	1537	2577
722. granívors i herbívors no lleters	1494	3	3	0	14	23	9	26	279	215	367	555
723. granívors amb herbívors diversos	3141	0	0	3	0	28	62	15	500	569	638	1326
8. Conreus i ramaderia	3636	7	32	50	136	71	256	337	1300	555	321	571
81. agricultura general i herbívors	1787	2	11	10	42	30	102	129	763	430	151	118
811. agricultura general amb herbívors lleters	346	0	1	0	9	0	12	0	206	46	73	0
812. herbívors lleters amb agricultura general	536	0	0	0	8	0	42	27	314	144	0	0
813. agricultura general amb herbívors no lleters	116	2	4	8	0	14	29	27	32	0	0	0
814. herbívors no lleters amb agricultura general	790	0	6	2	25	16	19	75	210	240	78	118
82. altres conreus i ramaderia	1848	5	21	40	94	41	154	208	537	125	169	453
821. agricultura general i granívors	1630	4	15	34	71	41	138	192	517	125	169	322
822. conreus llenyosos i herbívors	3	0	0	3	0	0	0	0	0	0	0	0
823. altres c. mixtos i ramaderia	216	1	6	4	22	0	16	16	20	0	0	132
8231. apicultura	50	1	6	4	16	0	8	16	0	0	0	0
8232. explotacions mixtes diverses	166	0	0	0	6	0	8	0	20	0	0	132

4.05 Característiques principals de les explotacions segons el marge brut.

Osona		Total explotacions	UDE < 1	1 a <2	2 a <4	4 a <6	6 a <8	8 a <12	12 a <16	16 a <40	40 a <60	>= 60
Total de les explotacions												
	explot.	2010	189	130	165	130	91	190	145	478	191	301
	SAU(ha)	35379	274	370	1029	1189	1232	2841	2592	11566	5493	8794
	ST(ha)	81796	860	863	4013	4014	3308	6144	5760	27715	10520	18600
	MBT(UDE)	68075	94	195	495	639	639	1870	2022	12761	9185	40174
Personalitat jurídica i gestió de l'explotació												
titular persona física	explot.	1627	185	128	153	126	88	172	128	405	124	118
titular cap d'explotació	explot.	1566	180	119	147	120	81	167	122	394	121	115
Règim de tinença												
< 25% SAU en propietat	explot.	987	81	49	71	62	47	105	83	259	88	142
25 a < 50% SAU en propietat	explot.	90	0	5	8	3	8	5	8	26	12	15
50 a < 75% SAU en propietat	explot.	83	5	7	5	0	2	7	8	25	5	19
75 a 100% SAU en propietat	explot.	850	103	69	81	65	34	73	46	168	86	125
total SAU en propietat	ha	16824	191	242	544	828	481	1148	867	4783	3042	4698
total SAU en arrendament	ha	16498	76	114	428	303	705	1393	1588	5694	2195	4003
total SAU en parceria	ha	1967	4	15	56	57	45	298	137	1072	214	70
total SAU en altres	ha	90	3	0	0	0	0	3	0	17	44	24
Aprofitament de la terra												
herbacis i guarets	explot.	1594	112	116	136	110	81	151	120	387	156	225
	SAU(ha)	29318	161	348	722	737	1142	2022	2226	9264	4505	8190
	ha	24535	157	317	696	714	826	1527	1810	7653	3774	7060
cereals	explot.	1224	76	84	100	88	66	121	92	322	115	160
	ha	13514	93	210	424	485	502	1059	1033	4173	2022	3511
blat	explot.	753	24	32	57	56	37	79	65	218	83	102
	ha	6196	24	64	190	217	239	466	513	1981	884	1618
ordi	explot.	760	47	48	58	50	42	81	59	211	77	87
	ha	5408	59	121	196	210	215	487	424	1621	837	1238
blat de moro	explot.	140	3	8	9	9	6	16	12	43	9	25
	ha	660	1	5	13	18	18	29	37	220	65	255
arròs	explot.	0	0	0	0	0	0	0	0	0	0	0
	ha	0	0	0	0	0	0	0	0	0	0	0
lleguminoses per a gra	explot.	14	2	2	2	2	0	2	1	0	2	1
	ha	30	1	0	2	3	0	5	7	0	10	2
patates	explot.	157	7	18	18	22	9	16	15	32	8	12
	ha	160	1	5	9	15	6	15	14	33	7	55
conreus industrials	explot.	82	4	2	3	2	5	9	6	28	12	11
	ha	807	12	3	19	4	30	50	41	298	140	210
gira-sol	explot.	51	2	1	1	0	4	4	4	20	7	8
	ha	430	3	1	4	0	28	16	21	164	62	131
colza i llavor de nap	explot.	24	1	1	2	1	1	2	3	4	5	4
	ha	195	3	2	16	1	2	16	18	53	35	50
conreus farratgers	explot.	860	31	35	56	40	45	74	70	255	101	153
	ha	9710	49	90	235	200	282	373	695	3089	1516	3183
hortalisses a l'aire lliure o amb protecció baixa	explot.	139	10	15	14	15	8	13	11	30	9	14
	ha	58	1	3	4	7	2	9	2	12	12	5
hortalisses en hivernacle	explot.	1	0	0	0	0	0	0	0	0	0	1
	àrees	40	0	0	0	0	0	0	0	0	0	40
flors i plantes ornamentals a l'aire lliure o protecció baixa	explot.	5	0	0	0	0	0	1	0	0	2	2
	àrees	6205	0	0	0	0	0	100	0	0	1105	5000
flors i plantes ornamentals en hivernacle	explot.	0	0	0	0	0	0	0	0	0	0	0
	àrees	0	0	0	0	0	0	0	0	0	0	0

continua ->

4.05 Característiques principals de les explotacions segons el marge brut.

(continuació)

Osona		Total explotacions	UDE < 1	1 a <2	2 a <4	4 a <6	6 a <8	8 a <12	12 a <16	16 a <40	40 a <60	>= 60
conreus llenyosos	explot.	18	0	2	2	1	1	2	0	2	3	5
	SAU(ha)	474	0	3	18	9	7	1	0	51	241	144
	ha	105	0	2	3	1	0	1	0	3	24	71
fruiters de fruita fresca	explot.	4	0	1	1	1	1	0	0	0	0	0
	ha	2	0	0	1	0	0	0	0	0	0	0
fruiters de fruits secs	explot.	2	0	0	0	1	0	0	0	0	1	0
	ha	5	0	0	0	0	0	0	0	0	5	0
cítrics	explot.	0	0	0	0	0	0	0	0	0	0	0
	ha	0	0	0	0	0	0	0	0	0	0	0
olivera	explot.	4	0	1	0	1	0	0	0	1	1	0
	ha	5	0	1	0	0	0	0	0	0	4	0
vinya	explot.	3	0	1	1	0	0	0	0	1	0	0
	ha	4	0	1	2	0	0	0	0	1	0	0
pastures permanents	explot.	346	42	11	20	15	18	34	27	96	32	51
	SAU(ha)	14683	119	64	356	522	563	1468	972	5102	2355	3161
	ha	10733	117	52	329	474	404	1312	781	3908	1694	1661
superfície forestal	explot.	669	29	20	46	34	45	59	63	203	65	105
	SAU(ha)	20170	99	117	501	663	842	1358	1530	7086	3082	4891
	ha	43460	558	480	2804	2609	1962	3150	2853	15016	4692	9335
frondoses no comercials	explot.	195	9	3	9	9	9	16	18	70	23	29
	ha	6820	50	129	561	290	344	688	312	2319	932	1193
frondoses comercials	explot.	53	3	3	4	1	7	4	3	16	2	10
	ha	5545	316	121	240	142	537	413	163	1245	4	2364
resinoses no comercials	explot.	85	4	3	3	9	7	7	6	20	11	15
	ha	4098	20	40	119	989	148	205	172	811	449	1145
resinoses comercials	explot.	39	0	2	5	1	0	4	6	13	1	7
	ha	4911	0	26	361	8	0	208	355	3252	60	642
mixtes no comercials	explot.	253	13	7	21	14	16	24	25	72	25	36
	ha	13491	170	92	920	687	582	1193	1597	4436	2046	1766
mixtes comercials	explot.	93	1	4	8	5	8	7	7	25	12	16
	ha	8596	3	71	603	494	351	443	253	2951	1201	2225
superfície regada	explot.	439	32	25	32	30	22	41	34	111	49	63
	ha	583	6	2	14	4	2	18	16	130	61	331
regatge per aspersió	explot.	128	8	7	6	6	8	12	6	34	17	24
	ha	399	5	1	12	2	0	16	0	53	53	255
regatge localitzat	explot.	28	2	1	3	2	1	3	3	7	2	4
	ha	49	0	0	0	0	0	0	15	0	5	28
regatge per gravetat	explot.	270	18	17	23	22	13	24	23	67	29	34
	ha	73	1	1	2	2	1	1	1	44	3	18
Ramaderia												
explotacions amb UR	explot.	1675	114	68	100	95	77	158	130	454	185	294
bovins	explot.	865	9	19	35	35	40	71	71	298	121	166
	caps	90024	44	178	654	861	1113	3268	4529	25444	14390	39543
vaques lleteres	explot.	403	0	3	7	10	11	21	25	155	74	97
	caps	17529	0	4	21	47	54	184	314	4534	3523	8848
altres vaques	explot.	274	1	8	13	10	15	26	25	100	35	41
	caps	8782	2	21	75	89	200	427	666	3449	1461	2392
altres bovins de 24 mesos i més	explot.	346	2	4	6	12	14	24	24	123	56	81
	caps	6130	8	17	134	249	234	350	523	1502	972	2141
mascles	explot.	201	0	1	3	8	12	14	13	71	35	44
	caps	905	0	1	3	10	43	26	55	248	172	347

continua ->

4.05 Característiques principals de les explotacions segons el marge brut.

(continuació)

Osona		Total explotacions	UDE < 1	1 a <2	2 a <4	4 a <6	6 a <8	8 a <12	12 a <16	16 a <40	40 a <60	>= 60
femelles	explot.	237	2	3	6	8	8	15	18	83	34	60
	caps	5225	8	16	131	239	191	324	468	1254	800	1794
bovins de 12 a < 24 mesos	explot.	303	2	3	5	12	6	14	16	114	48	83
	caps	10161	18	9	12	86	35	251	215	1909	964	6662
mascles	explot.	72	1	1	2	3	2	3	6	29	9	16
	caps	1708	1	2	8	6	2	57	76	514	123	919
femelles	explot.	276	1	2	3	10	5	13	15	104	46	77
	caps	8453	17	7	4	80	33	194	139	1395	841	5743
bovins de menys de 12 mesos	explot.	675	4	13	18	25	32	56	51	237	100	139
	caps	47422	16	127	412	390	590	2056	2811	14050	7470	19500
mascles	explot.	429	2	10	14	12	21	36	37	146	60	91
	caps	28056	9	106	342	198	393	1309	1695	8995	3503	11506
femelles	explot.	501	3	5	12	19	23	39	39	177	77	107
	caps	19366	7	21	70	192	197	747	1116	5055	3967	7994
bovins de menys de 12 mesos en propietat	explot.	656	4	13	18	25	31	54	49	229	98	135
	caps	43150	16	127	412	390	540	1933	2491	12476	6856	17909
ovins	explot.	201	6	7	17	9	11	19	24	64	20	24
	caps	57391	74	191	963	846	647	3197	4783	26283	5149	15258
ovins d'engreix en propietat	explot.	70	1	5	4	4	1	7	7	26	8	7
	caps	5253	1	83	74	43	8	750	42	3341	670	241
cabrum	explot.	132	4	3	9	5	6	20	17	41	12	15
	caps	3551	32	35	137	154	121	449	308	1450	279	586
porcins	explot.	1052	24	15	32	43	42	102	77	301	156	260
	caps	927250	130	146	918	1970	2978	11968	11071	103222	103003	691844
truges mares i de reposició de 50 kg i més	explot.	733	8	7	22	29	26	65	50	200	111	215
	caps	115680	16	33	179	300	343	1335	1344	10294	12204	89632
truges mares en propietat	explot.	704	8	7	22	29	26	64	49	191	104	204
	caps	101167	16	33	170	282	324	1237	1240	8642	9813	79410
garrins de menys de 20 kg i altres porcins	explot.	1002	19	14	25	36	37	94	74	296	151	256
	caps	811570	114	113	739	1670	2635	10633	9727	92928	90799	602212
garrins de menys de 20 kg i altres porcins en propietat	explot.	879	19	14	23	35	34	84	67	248	124	231
	caps	696698	114	113	589	1570	2055	8068	8041	64897	68986	542265
aviram	explot.	801	53	42	57	46	52	84	71	222	84	90
	caps(milers)	450	1	1	5	13	2	33	60	153	147	35
pollastres i galls	explot.	461	30	21	30	24	33	46	48	130	51	48
	caps(milers)	400	0	0	0	7	1	31	59	147	143	10
pollastres i galls en propietat	explot.	451	30	21	30	24	33	46	45	126	49	47
	caps(milers)	155	0	0	0	7	1	31	15	70	23	7
gallines	explot.	726	49	39	51	42	50	76	55	206	76	82
	caps(milers)	36	1	1	1	1	1	1	1	3	2	24
gallines en propietat	explot.	724	49	39	51	42	50	76	55	204	76	82
	caps(milers)	35	1	1	1	1	1	1	1	3	2	24
conilles mares	explot.	661	38	33	44	41	35	74	59	191	75	71
	caps	30979	176	413	741	1472	595	3016	2480	12575	6747	2764
abelles	explot.	27	1	6	3	4	1	2	2	3	4	1
	ruscos	1412	12	101	81	283	1	140	204	196	392	2

continua ->

4.05 Característiques principals de les explotacions segons el marge brut.

(continuació)

Osona		Total explotacions	UDE < 1	1 a <2	2 a <4	4 a <6	6 a <8	8 a <12	12 a <16	16 a <40	40 a <60	>= 60
Treball agrari												
treball total	UTA	2828	65	65	147	114	91	209	192	693	345	908
a temps complet	explot.	1086	11	15	42	38	35	90	91	357	153	254
	persones	1788	11	18	69	43	37	107	134	477	230	662
treball total, menys assalariats eventuals	explot.	2010	189	130	165	130	91	190	145	478	191	301
	persones	3822	225	171	255	194	147	309	256	866	398	1001
% treball familiar, respecte temps anual de treball a l'explotació												
< 10%	explot.	412	4	3	16	5	6	20	17	87	68	186
10 a < 50%	explot.	53	3	6	3	4	0	2	5	12	5	13
50 a < 90%	explot.	75	6	6	3	2	0	1	1	16	14	26
>= 90%	explot.	1470	176	115	143	119	85	167	122	363	104	76
treball familiar	UTA	1610	60	57	102	100	86	179	137	520	192	176
treball del titular	UTA	1101	52	42	80	73	60	127	99	347	115	104
titular persona física	explot.	1627	185	128	153	126	88	172	128	405	124	118
titulars <= 34 anys	explot.	150	15	6	11	10	6	18	11	47	10	16
titulars de 35 a 44 anys	explot.	343	35	14	15	21	21	48	26	103	30	30
titulars de 45 a 54 anys	explot.	428	36	30	37	25	21	34	29	129	44	43
titulars de 55 a 64 anys	explot.	412	40	31	46	35	22	53	44	94	29	18
titulars de 65 anys i més	explot.	294	59	47	44	35	18	19	18	32	11	11
titulars homes	persones	1367	146	100	120	97	66	143	111	359	114	111
titulars dones	persones	260	39	28	33	29	22	29	17	46	10	7
% de temps de treball del titular respecte persona dedicada a temps complet												
0%	explot.	8	1	0	1	1	1	2	1	1	0	0
> 0 a < 25%	explot.	408	125	75	58	37	15	28	16	38	5	11
25 a < 50%	explot.	106	13	15	16	16	10	8	10	15	1	2
50 a < 75%	explot.	68	6	14	5	2	6	12	8	12	3	0
75 a < 100%	explot.	282	30	16	41	36	25	46	20	44	14	10
100%	explot.	755	10	8	32	34	31	76	73	295	101	95
cònjuges i altres membres de la família del titular	explot.	630	27	31	37	44	38	79	52	194	70	58
	persones	827	28	35	46	57	50	96	65	254	104	92
cònjuges i altres membres de la família del titular homes	persones	481	16	25	32	30	35	62	38	133	59	51
cònjuges i altres membres de la família del titular dones	persones	346	12	10	14	27	15	34	27	121	45	41
% de temps de treball del cònjuge i altres membres de la família												
> 0 a < 50%	persones	335	22	22	26	32	26	46	29	84	28	20
50 a < 100%	persones	227	5	7	11	19	19	30	15	68	25	28
100%	persones	265	1	6	9	6	5	20	21	102	51	44
treball assalariat fix	explot.	499	7	7	18	6	6	21	22	108	82	222
	persones	1368	12	8	56	11	9	41	63	207	170	791
	UTA	1183	5	6	42	6	5	29	54	168	148	721
assalariats fixos homes	persones	1193	11	6	48	10	7	33	57	176	147	698
assalariats fixos dones	persones	175	1	2	8	1	2	8	6	31	23	93
% de temps de treball dels assalariats fixos												
> 0 a < 50%	persones	187	8	2	15	6	3	12	9	41	19	72
50 a < 100%	persones	413	4	2	13	2	5	18	14	86	73	196
100%	persones	768	0	4	28	3	1	11	40	80	78	523

continua ->

4.05 Característiques principals de les explotacions segons el marge brut.

(continuació)

Osona		Total explotacions	UDE < 1	1 a <2	2 a <4	4 a <6	6 a <8	8 a <12	12 a <16	16 a <40	40 a <60	>= 60
treball assalariat eventual	explot.	244	14	22	23	19	8	22	15	55	24	42
	jornades	8153	41	359	626	1784	21	265	213	1111	1053	2680
assalariats eventuals homes	jornades	7893	41	359	626	1784	21	265	213	1111	1053	2420
assalariats eventuals dones	jornades	260	0	0	0	0	0	0	0	0	0	260
altres activitats lucratives titular												
altres activitats lucratives	persones	490	79	56	64	49	33	65	38	78	12	16
altres act. lucr. principals	persones	392	75	54	56	38	28	52	24	48	5	12
altres act. lucr. secundàries	persones	98	4	2	8	11	5	13	14	30	7	4
altres activitats lucratives cònjuge												
altres activitats lucratives	persones	69	4	3	7	5	12	9	3	20	5	1
altres act. lucr. principals	persones	58	4	3	7	3	9	7	3	18	3	1
altres act. lucr. secundàries	persones	11	0	0	0	2	3	2	0	2	2	0
altres activitats lucratives altres familiars												
altres activitats lucratives	explot.	123	4	6	11	12	12	15	15	30	15	3
	persones	141	5	6	12	15	15	16	16	34	18	4
altres act. lucr. principals	explot.	101	4	6	9	9	11	11	13	24	11	3
	persones	117	5	6	10	12	14	11	14	28	13	4
altres act. lucr. secundàries	explot.	23	0	0	2	3	1	4	2	6	5	0
	persones	24	0	0	2	3	1	5	2	6	5	0
Dimensió de l'explotació, SAU (ha)												
< 1	explot.	350	89	26	22	14	8	29	16	55	27	64
1 a < 5	explot.	429	88	93	63	49	11	36	20	40	15	14
5 a < 20	explot.	696	12	10	70	58	59	82	67	196	67	75
20 a < 50	explot.	373	0	1	9	7	10	32	32	128	52	102
50 a < 100	explot.	115	0	0	1	1	2	8	7	43	21	32
>= 100	explot.	47	0	0	0	1	1	3	3	16	9	14
Dimensió de l'explotació, UTA												
< 0,5	explot.	428	137	83	71	39	14	30	20	26	2	6
0,5 a < 1	explot.	295	29	28	37	39	29	46	21	46	10	10
1 a < 2	explot.	765	23	15	46	42	43	89	76	272	88	71
2 a < 3	explot.	359	0	2	9	9	5	21	24	110	69	110
3 a < 5	explot.	127	0	2	0	1	0	4	2	23	20	75
>= 5	explot.	36	0	0	2	0	0	0	2	1	2	29

5. Estructura del sector agrari a la comarca del Solsonès

Comarques Centrals. Solsonès

Solsonès. Mapa de municipis

* Municipi amb enclavaments

Dades bàsiques del Solsonès 1999

Distribució de les terres

		% Catalunya	% evolució 1989-1999
Nombre d'explotacions amb terres	691	0,90	-29,8
amb SAU	637	0,88	-18,1
amb altres terres	554	1,27	-14,1
amb ramaderia	421	2,35	-30,0

	ha secà	ha regadiu	ha total	% Catalunya	% evolució 1989-1999
Superfície censada	84.118	235	84.353	3,66	-9,8
Superfície agrícola utilitzada	28.143	235	28.378	2,45	21,5
terres llaurades	20.266	235	20.501	2,51	-3,4
conreus herbacis	20.257	226	20.483	3,97	-3,4
conreus llenyosos	9	9	18	0,01	-45,5
pastures permanents	7.877	-	7.877	2,32	270,2
prats o prades permanents	4.004	-	4.004	3,88	1.388,5
altres	3.872	..	3.872	1,64	108,2
Altres terres	55.976	..	55.976	4,88	-20,2
espècies arbòries forestals	51.198	..	51.198	6,10	-0,3
frondoses	4.231	..	4.231	2,24	15,4
resinoses	21.817	..	21.817	5,78	-31,6
mixtes	25.150	..	25.150	9,24	59,5
erms	979	..	979	1,14	-80,5
espartars	1	..	1	0,12	..
matolls	2.633	..	2.633	1,60	-66,6
altres	1.164	..	1.164	2,05	-80,3

Principals grups de conreus

	ha secà	ha regadiu	ha total	% Catalunya	% evolució 1989-1999
Conreus herbacis	20.257	226	20.483	3,97	-3,4
cereals per a gra	13.054	50	13.104	3,73	-17,6
lleguminoses per a gra	257	-	257	11,64	-21,6
patates	157	17	174	12,15	-38,1
conreus industrials	1.559	-	1.559	7,65	1.029,7
conreus farratgers	3.465	78	3.543	3,55	-3,1
hortalisses	3	76	79	0,77	777,8
altres (inclou guarets i hortes)	1.762	5	1.767	5,75	98,3
Conreus llenyosos	9	9	18	0,01	-45,5
cítrics	..	-	-	-	-
fruiters de clima temperat	1	5	6	0,01	200,0
fruiters de clima subtropical	..	-	-	-	-
fruiters de fruits secs	2	1	3	0,00	-62,5
olivera	4	1	5	0,00	..
vinya	2	2	4	0,01	-71,4
altres	-	-	-	-	..

Ramaderia, principals espècies

		% Catalunya	% evolució 1989-1999
Nombre d'explotacions amb ramaderia	480	2,51	-25,7
amb terres	421	2,35	-30,0
sense terres	59	4,69	31,1
Nombre d'explotacions amb unitats ramaderes (UR)	478	2,54	-25,8

	Nombre d'explotacions	Nombre de caps	UR*	% Catalunya	% evolució 1989-1999
Unitats ramaderes (UR)*	478	..	51.789	1,86	40,1
Bovins	140	13.754	7.518	1,94	32,9
Ovins	86	29.491	2.949	3,39	-1,7
Cabrum	90	3.161	316	4,37	35,0
Porcins	251	131.433	34.348	2,15	39,2
Aviram*	224	794.739	6.353	0,92	106,3
Equins	39	121	97	0,82	-23,0
Conilles	238	10.419	208	2,61	0,0
Ruscos (nombre de ruscos)*	28	258	..	..	..

Maquinària en propietat

	Nombre de màquines	% Catalunya	% evolució 1989-1999
Tractors	655	1,10	-5,8
Motocultors	117	0,41	10,4
Recol·lectores de cereals	172	7,73	97,7
Empacadores de palla o fenc	199	3,79	0,0
Recol·lectores de farratges	64	3,38	-41,8

Mà d'obra

	Nombre de persones	UTA	% Catalunya	% evolució 1989-1999
Unitats de treball any (UTA)	..	689	0,91	-33,4
Mà d'obra familiar	1.004	514	0,99	-41,2
Mà d'obra assalariada	:	175	0,73	9,4
fixa	238	163	1,05	14,0
eventual	:	12	0,14	-36,8

Marge brut i orientació tecnicoeconòmica

	Nombre d'explotacions	UDE	% Catalunya	% evolució 1989-1999
Marge brut total	702	16.861	1,52	37,0
1. Agricultura general	341	5.032	3,68	3,9
2. Horticultura	4	276	0,66	3.842,9
3. Conreus llenyosos	2	13	0,00	-86,2
4. Herbívors	119	2.210	2,21	15,3
5. Granívors	96	5.053	1,81	223,5
6. Policultius	15	325	0,56	-51,9
7. Ramaderia mixta	30	1.090	2,15	75,5
8. Conreus i ramaderia	95	2.864	3,06	10,6

- 0 a < 0,5
.. Dada no procedent
: Dada no disponible

* Els coeficients de conversió en UR han tingut alguna petita variació entre el 1989 i el 1999
Els estruços i els ruscos, no es converteixen en UR

Solsonès 1999

1. Nombre d'explotacions segons la superfície agrícola utilitzada (SAU)



2. Distribució general de la superfície

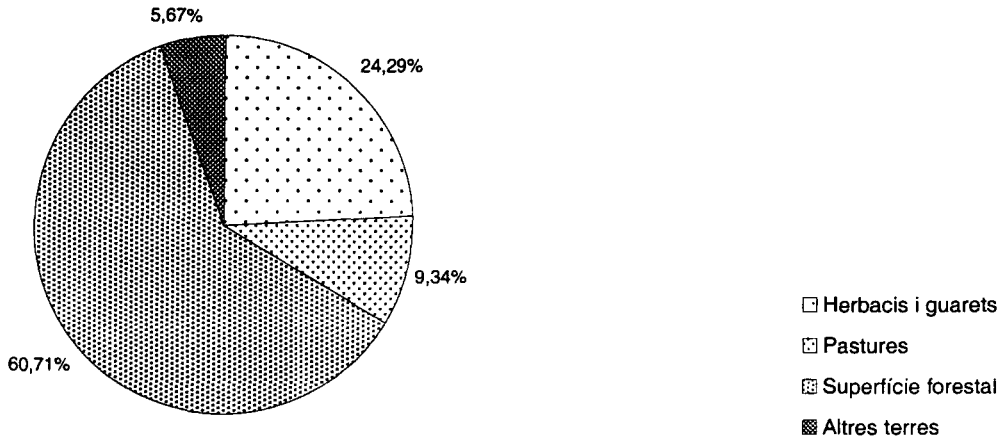

3. Distribució general de les unitats ramaderes (UR)

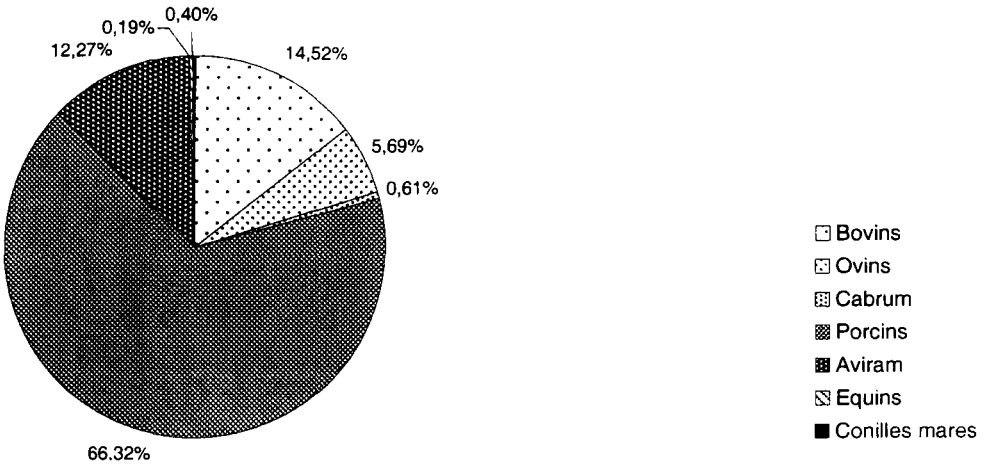

4. Distribució general de les unitats de treball any (UTA)

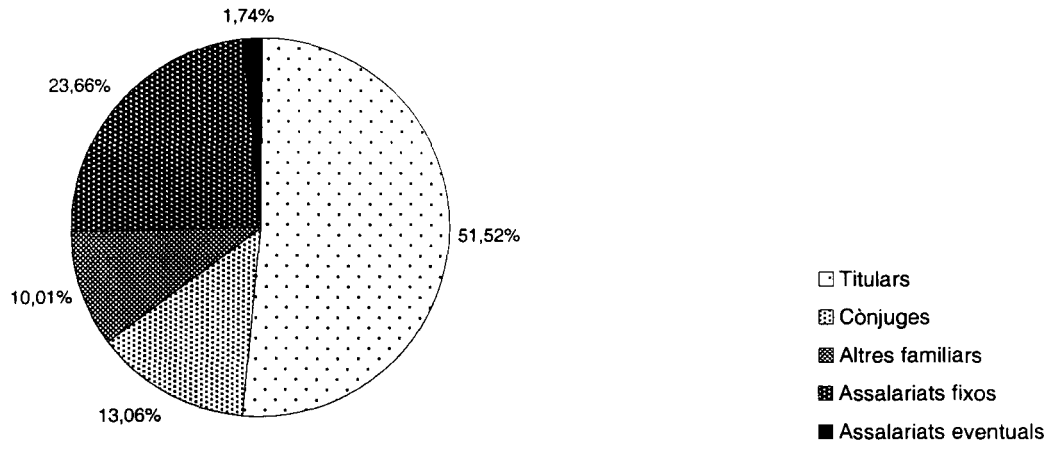

5. Distribució de les explotacions segons el marge brut (UDE)

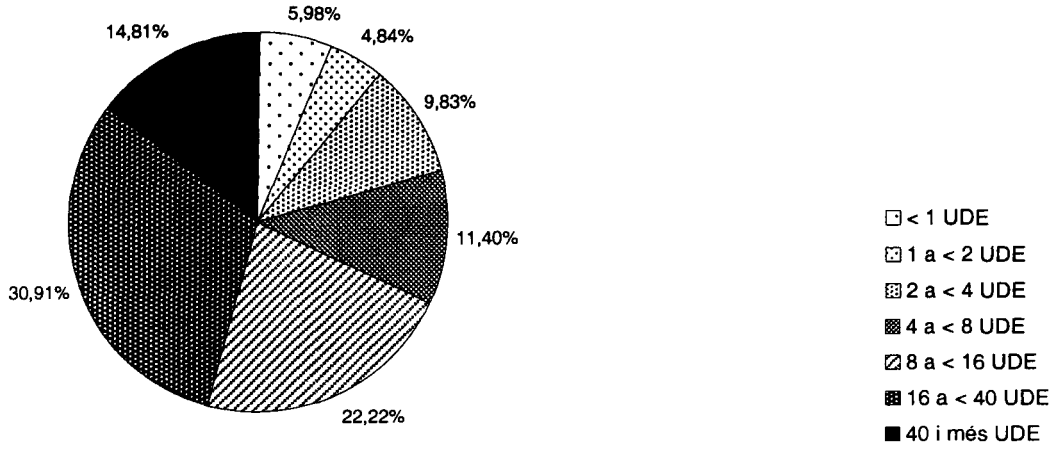

6. Distribució de les explotacions segons la seva orientació tecnicoeconòmica (OTE)

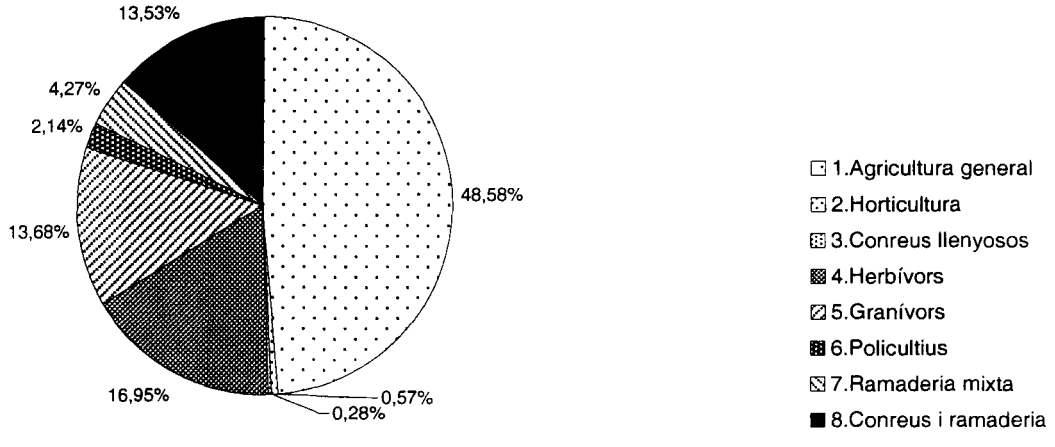

Municipis del Solsonès 1999

Principals variables

	Total	Amb terres	Amb ramaderia	Superfície total	SAU	Terres llaurades	UR	UTA	UDE
	explot.	explot.	explot.	ha	ha	ha	nombre	nombre	nombre
Castellar de la Ribera	38	35	18	4.517	1.562	1.192	2.567	32	866
Clariana de Cardener	33	29	22	2.890	992	919	3.822	28	903
Coma i la Pedra, la	25	25	18	3.791	1.440	136	1.682	21	385
Guixers	29	28	23	5.412	821	317	584	27	224
Lladurs	67	59	49	10.195	1.921	1.612	2.739	56	992
Llobera	48	43	33	3.454	1.841	1.795	2.017	39	1.031
Molsosa, la	27	25	19	2.556	1.110	1.088	3.142	34	976
Navès	79	75	59	13.451	3.720	2.163	5.343	90	2.023
Odèn	58	57	45	9.744	3.014	861	2.203	52	1.016
Olius	63	52	36	5.350	2.349	2.117	8.009	63	2.016
Pinell de Solsonès	58	56	36	7.276	3.065	2.742	2.840	50	1.607
Pinós	80	76	55	10.328	3.946	3.160	8.532	88	2.422
Riner	47	46	25	4.192	1.762	1.734	3.791	58	1.228
Sant Llorenç de Morunys	7	7	7	110	61	12	165	5	51
Solsona	91	78	35	1.088	772	655	4.354	47	1.120
Solsonès	**750**	**691**	**480**	**84.353**	**28.378**	**20.501**	**51.789**	**689**	**16.861**
Comarques Centrals	**6.727**	**6.321**	**4.234**	**421.622**	**154.055**	**112.522**	**573.516**	**7.348**	**155.743**
Catalunya	**77.839**	**76.580**	**19.150**	**2.303.979**	**1.156.828**	**817.031**	**2.788.476**	**75.647**	**1.110.062**

Indicadors

ST / explotació	SAU / explotació	SAU / ST	Terr. llaur. / SAU	UR / explotació	UTA / explotació	UDE / explotació	
ha	ha	%	%	nombre	nombre	nombre	
118,87	41,11	34,58	76,31	142,61	0,84	24,74	Castellar de la Ribera
87,58	30,06	34,33	92,64	173,73	0,85	30,10	Clariana de Cardener
151,64	57,60	37,98	9,44	93,44	0,84	15,40	Coma i la Pedra, la
186,62	28,31	15,17	38,61	25,39	0,93	8,30	Guixers
152,16	28,67	18,84	83,91	57,06	0,84	16,81	Lladurs
71,96	38,35	53,30	97,50	61,12	0,81	21,94	Llobera
94,67	41,11	43,43	98,02	165,37	1,26	37,54	Molsosa, la
170,27	47,09	27,66	58,15	90,56	1,14	27,34	Navès
168,00	51,97	30,93	28,57	48,96	0,90	18,81	Odèn
84,92	37,29	43,91	90,12	222,47	1,00	33,60	Olius
125,45	52,84	42,12	89,46	81,14	0,86	30,32	Pinell de Solsonès
129,10	49,33	38,21	80,08	155,13	1,10	31,87	Pinós
89,19	37,49	42,03	98,41	151,64	1,23	29,24	Riner
15,71	8,71	55,45	19,67	23,57	0,71	7,29	Sant Llorenç de Morunys
11,96	8,48	70,96	84,84	124,40	0,52	12,87	Solsona
112,47	**37,84**	**33,64**	**72,24**	**108,35**	**0,92**	**24,02**	**Solsonès**
62,68	**22,90**	**36,54**	**73,04**	**137,24**	**1,09**	**24,51**	**Comarques Centrals**
29,60	**14,86**	**50,21**	**70,63**	**148,20**	**0,97**	**15,05**	**Catalunya**

5.01 Nombre d'explotacions i superfície censada segons les principals classificacions.

Solsonès	Total	Sense terres	Amb terres: total		amb ramaderia		sense ramaderia		amb SAU		amb altres terres	
	explot.	explot.	explot.	ha	explot.	ha	explot.	ha	explot.	ha	explot.	ha
Superfície total (ha)												
totes les explotacions	750	59	691	84353	421	52971	270	31383	637	28378	554	55976
explotacions sense terres	59	59	0	0	0	0	0	0	0	0	0	0
explotacions amb terres	691	0	691	84353	421	52971	270	31383	637	28378	554	55976
< 2	15	0	15	16	6	6	9	11	12	10	7	6
2 a < 10	97	0	97	506	37	192	60	313	86	391	62	114
10 a < 50	204	0	204	5573	130	3658	74	1915	196	4067	135	1505
50 a < 200	253	0	253	25239	168	16892	85	8348	233	11204	230	14035
>= 200	122	0	122	53020	80	32224	42	20796	110	12705	120	40315
SAU (ha)												
explotacions amb terres	691	0	691	84353	421	52971	270	31383	637	28378	554	55976
explotacions sense SAU	54	0	54	7927	10	1351	44	6575	0	0	54	7927
explotacions amb SAU	637	0	637	76427	411	51619	226	24808	637	28378	500	48049
< 2	26	0	26	951	11	304	15	648	26	20	18	932
2 a < 10	121	0	121	2107	58	986	63	1121	121	615	86	1492
10 a < 50	308	0	308	25170	206	16680	102	8489	308	8271	239	16899
50 a < 200	168	0	168	38352	127	28237	41	10115	168	14639	145	23713
>= 200	14	0	14	9847	9	5412	5	4435	14	4833	12	5014
Unitats ramaderes (UR)												
0	272	0	272	31448	2	65	270	31383	227	8357	204	23092
> 0 a < 5	111	7	104	7682	104	7682	0	0	102	2713	83	4969
5 a < 20	99	6	93	6339	93	6339	0	0	92	2740	77	3599
20 a < 50	83	13	70	8882	70	8882	0	0	69	3540	54	5342
50 a < 100	54	12	42	10271	42	10271	0	0	42	3456	35	6814
100 a < 500	104	13	91	16518	91	16518	0	0	87	6310	83	10208
>= 500	27	8	19	3214	19	3214	0	0	18	1262	18	1951
Condició jurídica titular												
persona física	673	38	635	68793	391	47411	244	21382	592	24175	505	44618
societat	24	10	14	1165	8	986	6	179	12	675	12	490
entitat pública	7	0	7	7256	0	0	7	7256	4	1372	7	5884
cooperativa de producció	8	4	4	828	2	720	2	108	3	168	2	660
SAT	11	2	9	1953	9	1953	0	0	9	985	8	967
altres	27	5	22	4358	11	1902	11	2456	17	1002	20	3356
% de SAU en propietat												
< 25%	235	0	235	20857	175	18319	60	2538	235	11439	139	9418
25 a < 50%	28	0	28	2656	19	1678	9	978	28	1454	27	1202
50 a < 75%	21	0	21	2612	17	1995	4	617	21	997	20	1615
75 a 100%	353	0	353	50303	200	29628	153	20675	353	14488	314	35815
Edat del titular												
<= 34 anys	61	6	55	7072	38	4324	17	2748	54	3694	38	3378
35 a 44 anys	138	6	132	15185	97	11966	35	3219	130	5963	102	9222
45 a 54 anys	175	8	167	19402	110	15057	57	4345	154	6603	140	12799
55 a 64 anys	177	9	168	17138	104	11726	64	5412	160	5718	134	11420
>= 65 anys	122	9	113	9996	42	4337	71	5658	94	2198	91	7798
% de temps treballat pel titular respecte de la persona dedicada a temps complet												
0 %	29	6	23	1594	11	1195	12	399	21	775	15	819
> 0 a < 25 %	233	7	226	16870	60	5716	166	11154	190	4188	180	12682
25 a < 50 %	75	5	70	6177	42	2720	28	3457	69	2535	49	3642
50 a < 75 %	26	3	23	2501	16	1224	7	1277	22	940	18	1561
75 a < 100 %	70	4	66	8973	52	7245	14	1728	66	3279	50	5694
100 %	240	13	227	32678	210	29311	17	3367	224	12458	193	20220
UTA												
< 0,5	302	14	288	27272	73	5518	215	21754	242	7128	217	20144
0,5 a < 1	105	14	91	9032	66	5659	25	3374	88	3115	66	5918
1 a < 2	250	25	225	32850	200	27460	25	5390	222	12728	196	20122
2 a < 3	70	4	66	10016	64	9362	2	654	65	3942	56	6074
3 a < 5	20	1	19	4648	16	4436	3	212	19	1184	17	3464
>= 5	3	1	2	536	2	536	0	0	1	282	2	254

continua ->

5.01 Nombre d'explotacions i superfície censada segons les principals classificacions.

(continuació)

	Total	Sense terres	Amb terres									
			total		amb ramaderia		sense ramaderia		amb SAU		amb altres terres	
Solsonès	explot.	explot.	explot.	ha	explot.	ha	explot.	ha	explot.	ha	explot.	ha
Marge brut total												
< 2 UDE	76	2	74	2676	26	1368	48	1307	71	442	50	2233
2 a < 4 UDE	69	8	61	2411	23	722	38	1689	60	626	51	1785
4 a < 8 UDE	80	9	71	3743	41	2118	30	1625	70	1130	51	2613
8 a < 16 UDE	156	14	142	13307	94	7928	48	5380	142	4060	112	9247
16 a < 40 UDE	217	13	204	32645	155	23660	49	8985	202	13604	158	19041
40 a < 100 UDE	80	7	73	17930	65	13402	8	4528	70	6495	69	11435
>= 100 UDE	24	6	18	3842	17	3772	1	69	18	1880	15	1962
Orientacions (OTE) (1)												
agricultura general	341	0	341	28909	142	12793	199	16117	341	12361	245	16548
horticultura	4	0	4	166	2	89	2	78	4	70	2	96
conreus llenyosos	2	0	2	5	0	0	2	5	2	5	1	0
herbívors	119	21	98	20687	80	13719	18	6968	96	6956	85	13730
granívors	96	37	59	6371	59	6371	0	0	52	1937	51	4434
policultius	15	0	15	2454	14	2038	1	416	15	733	13	1721
ramaderia mixta	30	1	29	3255	29	3255	0	0	29	1111	27	2145
conreus i ramaderia	95	0	95	14707	95	14707	0	0	94	5065	82	9642

(1) A la columna "sense ramaderia" hi ha xifres que poden semblar incoherents a causa del mètode que se segueix a l'hora d'assignar a una explotació la seva orientació tecnicoeconòmica.

Els ruscs i els estruços no es converteixen en unitats ramaderes.

5.02 Nombre d'explotacions segons marge brut i orientació tecnicoeconòmica.

Explotacions

Solsonès	Total	UDE <1	1 a <2	2 a <4	4 a <6	6 a <8	8 a <12	12 a <16	16 a <40	40 a <60	60 a <100	>=100
Total	702	42	34	69	35	45	93	63	217	42	38	24
1. Agricultura general	341	18	22	41	22	28	54	35	106	9	6	0
13. cereals, oleaginoses i lleguminoses	279	15	18	32	18	19	43	28	93	8	5	0
131. cereals (ex. arròs),oleaginoses i lleguminoses	279	15	18	32	18	19	43	28	93	8	5	0
132. arròs	0	0	0	0	0	0	0	0	0	0	0	0
133. cereals i arròs,oleaginoses i lleguminoses	0	0	0	0	0	0	0	0	0	0	0	0
14. conreus agrícoles diversos	62	3	4	9	4	9	11	7	13	1	1	0
141. arrels i tubercles	14	2	1	0	2	1	2	2	4	0	0	0
142. cereals, arrels i tubercles	4	0	0	0	0	1	1	1	0	1	0	0
143. hortalisses fresques en terreny de conreu	1	1	0	0	0	0	0	0	0	0	0	0
144. altres conreus agrícoles diversos	43	0	3	9	2	7	8	4	9	0	1	0
1441. tabac	0	0	0	0	0	0	0	0	0	0	0	0
1442. cotó	0	0	0	0	0	0	0	0	0	0	0	0
1443. conreus herbacis combinats	43	0	3	9	2	7	8	4	9	0	1	0
2. Horticultura (horta i flors)	4	2	0	1	0	0	0	0	0	0	0	1
201. hortalisses	4	2	0	1	0	0	0	0	0	0	0	1
2011. en c. hortícola	4	2	0	1	0	0	0	0	0	0	0	1
2012. en hivernacle	0	0	0	0	0	0	0	0	0	0	0	0
2013. conreus mixtos	0	0	0	0	0	0	0	0	0	0	0	0
202. flors i plantes ornamentals	0	0	0	0	0	0	0	0	0	0	0	0
2021. a l'aire lliure	0	0	0	0	0	0	0	0	0	0	0	0
2022. en hivernacle	0	0	0	0	0	0	0	0	0	0	0	0
2023. conreus mixtos	0	0	0	0	0	0	0	0	0	0	0	0
203. horticultura i conreus diversos	0	0	0	0	0	0	0	0	0	0	0	0
2031. a l'aire lliure	0	0	0	0	0	0	0	0	0	0	0	0
2032. en hivernacle	0	0	0	0	0	0	0	0	0	0	0	0
2033. xampinyó	0	0	0	0	0	0	0	0	0	0	0	0
2034. conreus mixtos	0	0	0	0	0	0	0	0	0	0	0	0
3. Conreus llenyosos	2	1	0	0	0	0	1	0	0	0	0	0
31. viticultura	0	0	0	0	0	0	0	0	0	0	0	0
311. vins amb denominació d'origen	0	0	0	0	0	0	0	0	0	0	0	0
312. altres vins	0	0	0	0	0	0	0	0	0	0	0	0
313. vins amb denominació d'origen i altres	0	0	0	0	0	0	0	0	0	0	0	0
314. vinya per a diversos tipus de producció	0	0	0	0	0	0	0	0	0	0	0	0
3141. raïm de taula	0	0	0	0	0	0	0	0	0	0	0	0
3142. panses	0	0	0	0	0	0	0	0	0	0	0	0
3143. viticultura mixta	0	0	0	0	0	0	0	0	0	0	0	0

continua ->

5.02 Nombre d'explotacions segons marge brut i orientació tecnicoeconòmica.

(continuació) *Explotacions*

Solsonès	Total	UDE <1	1 a <2	2 a <4	4 a <6	6 a <8	8 a <12	12 a <16	16 a <40	40 a <60	60 a <100	>=100
32. fruiters i cítrics	1	0	0	0	0	0	1	0	0	0	0	0
321. fruiters -excepte cítrics-	1	0	0	0	0	0	1	0	0	0	0	0
3211. fruita fresca	1	0	0	0	0	0	1	0	0	0	0	0
3212. fruita seca	0	0	0	0	0	0	0	0	0	0	0	0
3213. fruita fresca i fruita seca combinades	0	0	0	0	0	0	0	0	0	0	0	0
322. cítrics	0	0	0	0	0	0	0	0	0	0	0	0
323. fruiters i cítrics combinats	0	0	0	0	0	0	0	0	0	0	0	0
33. olivera	1	1	0	0	0	0	0	0	0	0	0	0
34. c. llenyosos diversos	0	0	0	0	0	0	0	0	0	0	0	0
4. Herbívors	119	13	8	13	6	5	16	12	34	7	4	1
41. bovins de llet	2	0	0	0	1	0	0	0	0	0	0	1
411. lleters	2	0	0	0	1	0	0	0	0	0	0	1
412. lleters i cria de bestiar lleter	0	0	0	0	0	0	0	0	0	0	0	0
42. bovins de carn	44	2	2	4	2	2	7	3	19	2	1	0
421. cria de bovins de carn	33	0	2	3	0	0	7	2	16	2	1	0
422. bovins d'engreix	11	2	0	1	2	2	0	1	3	0	0	0
43. bovins mixtos	1	0	0	0	0	0	1	0	0	0	0	0
431. bovins de llet i cria de bestiar de carn	1	0	0	0	0	0	1	0	0	0	0	0
432. bovins de carn i cria de bestiar de llet	0	0	0	0	0	0	0	0	0	0	0	0
44. ovins, cabrum i altres herbívors	72	11	6	9	3	3	8	9	15	5	3	0
441. ovins	36	0	2	4	2	2	7	4	11	1	3	0
442. ovins i bovins	1	0	0	0	0	0	0	0	0	1	0	0
443. cabrum	4	1	0	1	1	1	0	0	0	0	0	0
444. herbív. diversos	31	10	4	4	0	0	1	5	4	3	0	0
5. Granívors	96	5	3	8	3	5	5	5	19	7	20	16
501. porcins	60	0	0	2	1	3	3	3	10	6	18	14
5011. porcins de cria	9	0	0	1	0	0	1	0	1	0	3	3
5012. porcins d'engreix	33	0	0	1	1	3	2	1	7	5	9	4
5013. porcins de cria i d'engreix	18	0	0	0	0	0	0	2	2	1	6	7
502. aviram	11	0	0	0	2	0	1	0	5	1	1	1
5021. gallines poned.	2	0	0	0	0	0	0	0	1	0	0	1
5022. pollastres engreix	9	0	0	0	2	0	1	0	4	1	1	0
5023. gallines ponedores i d'engreix	0	0	0	0	0	0	0	0	0	0	0	0
503. granívors diversos combinats	25	5	3	6	0	2	1	2	4	0	1	1
5031. porcins i aviram	1	0	0	0	0	0	0	0	0	0	1	0
5032. porcins, aviram i altres granívors	24	5	3	6	0	2	1	2	4	0	0	1

continua ->

5.02 Nombre d'explotacions segons marge brut i orientació tecnicoeconòmica.

(continuació) *Explotacions*

Solsonès	Total	UDE <1	1 a<2	2 a<4	4 a<6	6 a<8	8 a<12	12 a<16	16 a<40	40 a<60	60 a<100	>=100
6. Policultius	15	0	1	0	0	4	2	3	4	0	0	1
601. horticultura i conreus llenyosos	0	0	0	0	0	0	0	0	0	0	0	0
602. agricultura general i horticultura	0	0	0	0	0	0	0	0	0	0	0	0
603. agricultura general i viticultura	0	0	0	0	0	0	0	0	0	0	0	0
604. agricultura general i conreus llenyosos	1	0	0	0	0	1	0	0	0	0	0	0
605. c. mixtos, predomini agricultura general	14	0	1	0	0	3	2	3	4	0	0	1
606. c. mixtos, predom. horticultura o c. llenyosos	0	0	0	0	0	0	0	0	0	0	0	0
6061. c. mixtos, predomini d'horticultura	0	0	0	0	0	0	0	0	0	0	0	0
6062. c. mixtos, predomini conreus llenyosos	0	0	0	0	0	0	0	0	0	0	0	0
7. Ramaderia mixta	30	2	0	3	1	1	3	1	8	6	3	2
71. ramaderia mixta, predomini d'herbívors	9	0	0	1	1	0	1	1	3	2	0	0
711. predomini herbívors lleters	0	0	0	0	0	0	0	0	0	0	0	0
712. predomini herbívors no lleters	9	0	0	1	1	0	1	1	3	2	0	0
72. ramaderia mixta, predomini de granívors	21	2	0	2	0	1	2	0	5	4	3	2
721. granívors i herbívors lleters	1	0	0	0	0	0	1	0	0	0	0	0
722. granívors i herbívors no lleters	11	2	0	1	0	0	1	0	3	1	1	2
723. granívors amb herbívors diversos	9	0	0	1	0	1	0	0	2	3	2	0
8. Conreus i ramaderia	95	1	0	3	3	2	12	7	46	13	5	3
81. agricultura general i herbívors	32	0	0	3	2	0	6	3	15	2	1	0
811. agricultura general amb herbívors lleters	0	0	0	0	0	0	0	0	0	0	0	0
812. herbívors lleters amb agricultura general	1	0	0	0	0	0	0	0	0	1	0	0
813. agricultura general amb herbívors no lleters	19	0	0	3	1	0	5	3	6	1	0	0
814. herbívors no lleters amb agricultura general	12	0	0	0	1	0	1	0	9	0	1	0
82. altres conreus i ramaderia	63	1	0	0	1	2	6	4	31	11	4	3
821. agricultura general i granívors	62	0	0	0	1	2	6	4	31	11	4	3
822. conreus llenyosos i herbívors	0	0	0	0	0	0	0	0	0	0	0	0
823. altres c. mixtos i ramaderia	1	1	0	0	0	0	0	0	0	0	0	0
8231. apicultura	1	1	0	0	0	0	0	0	0	0	0	0
8232. explotacions mixtes diverses	0	0	0	0	0	0	0	0	0	0	0	0

5.03 Superfície agrícola utilitzada (SAU) segons marge brut i orientació tecnicoeconòmica.

Hectàrees

Solsonès	Total	UDE <1	1 a <2	2 a <4	4 a <6	6 a <8	8 a <12	12 a <16	16 a <40	40 a <60	60 a <100	>=100
Total	28238	315	128	626	455	675	2096	1965	13604	3591	2904	1880
1. Agricultura general	12361	33	78	356	306	485	1252	1017	6688	1153	993	0
13. cereals, oleaginoses i lleguminoses	10913	30	66	249	229	376	1045	867	6136	1058	858	0
131. cereals (ex. arròs),oleaginoses i lleguminoses	10913	30	66	249	229	376	1045	867	6136	1058	858	0
132. arròs	0	0	0	0	0	0	0	0	0	0	0	0
133. cereals i arròs,oleaginoses i lleguminoses	0	0	0	0	0	0	0	0	0	0	0	0
14. conreus agrícoles diversos	1448	4	12	107	77	109	207	150	552	95	136	0
141. arrels i tubercles	174	1	3	0	51	5	21	22	72	0	0	0
142. cereals, arrels i tubercles	142	0	0	0	0	11	13	23	0	95	0	0
143. hortalisses fresques en terreny de conreu	3	3	0	0	0	0	0	0	0	0	0	0
144. altres conreus agrícoles diversos	1129	0	9	107	26	92	174	105	481	0	136	0
1441. tabac	0	0	0	0	0	0	0	0	0	0	0	0
1442. cotó	0	0	0	0	0	0	0	0	0	0	0	0
1443. conreus herbacis combinats	1129	0	9	107	26	92	174	105	481	0	136	0
2. Horticultura (horta i flors)	70	0	0	1	0	0	0	0	0	0	0	69
201. hortalisses	70	0	0	1	0	0	0	0	0	0	0	69
2011. en c. hortícola	70	0	0	1	0	0	0	0	0	0	0	69
2012. en hivernacle	0	0	0	0	0	0	0	0	0	0	0	0
2013. conreus mixtos	0	0	0	0	0	0	0	0	0	0	0	0
202. flors i plantes ornamentals	0	0	0	0	0	0	0	0	0	0	0	0
2021. a l'aire lliure	0	0	0	0	0	0	0	0	0	0	0	0
2022. en hivernacle	0	0	0	0	0	0	0	0	0	0	0	0
2023. conreus mixtos	0	0	0	0	0	0	0	0	0	0	0	0
203. horticultura i conreus diversos	0	0	0	0	0	0	0	0	0	0	0	0
2031. a l'aire lliure	0	0	0	0	0	0	0	0	0	0	0	0
2032. en hivernacle	0	0	0	0	0	0	0	0	0	0	0	0
2033. xampinyó	0	0	0	0	0	0	0	0	0	0	0	0
2034. conreus mixtos	0	0	0	0	0	0	0	0	0	0	0	0
3. Conreus llenyosos	5	2	0	0	0	0	4	0	0	0	0	0
31. viticultura	0	0	0	0	0	0	0	0	0	0	0	0
311. vins amb denominació d'origen	0	0	0	0	0	0	0	0	0	0	0	0
312. altres vins	0	0	0	0	0	0	0	0	0	0	0	0
313. vins amb denominació d'origen i altres	0	0	0	0	0	0	0	0	0	0	0	0
314. vinya per a diversos tipus de producció	0	0	0	0	0	0	0	0	0	0	0	0
3141. raïm de taula	0	0	0	0	0	0	0	0	0	0	0	0
3142. panses	0	0	0	0	0	0	0	0	0	0	0	0
3143. viticultura mixta	0	0	0	0	0	0	0	0	0	0	0	0

continua ->

5.03 Superfície agrícola utilitzada (SAU) segons marge brut i orientació tecnicoeconòmica.

(continuació) *Hectàrees*

Solsonès	Total	UDE <1	1 a <2	2 a <4	4 a <6	6 a <8	8 a <12	12 a <16	16 a <40	40 a <60	60 a <100	>=100
32. fruiters i cítrics	4	0	0	0	0	0	4	0	0	0	0	0
321. fruiters -excepte cítrics-	4	0	0	0	0	0	4	0	0	0	0	0
3211. fruita fresca	4	0	0	0	0	0	4	0	0	0	0	0
3212. fruita seca	0	0	0	0	0	0	0	0	0	0	0	0
3213. fruita fresca i fruita seca combinades	0	0	0	0	0	0	0	0	0	0	0	0
322. cítrics	0	0	0	0	0	0	0	0	0	0	0	0
323. fruiters i cítrics combinats	0	0	0	0	0	0	0	0	0	0	0	0
33. olivera	2	2	0	0	0	0	0	0	0	0	0	0
34. c. llenyosos diversos	0	0	0	0	0	0	0	0	0	0	0	0
4. Herbívors	6956	152	33	180	99	70	345	611	3753	962	666	86
41. bovins de llet	116	0	0	0	30	0	0	0	0	0	0	86
411. lleters	116	0	0	0	30	0	0	0	0	0	0	86
412. lleters i cria de bestiar lleter	0	0	0	0	0	0	0	0	0	0	0	0
42. bovins de carn	3505	131	8	77	59	58	228	23	2402	134	386	0
421. cria de bovins de carn	3186	0	8	77	0	0	228	20	2333	134	386	0
422. bovins d'engreix	319	131	0	0	59	58	0	3	69	0	0	0
43. bovins mixtos	17	0	0	0	0	0	17	0	0	0	0	0
431. bovins de llet i cria de bestiar de carn	17	0	0	0	0	0	17	0	0	0	0	0
432. bovins de carn i cria de bestiar de llet	0	0	0	0	0	0	0	0	0	0	0	0
44. ovins, cabrum i altres herbívors	3319	21	26	104	10	12	100	588	1351	828	279	0
441. ovins	1370	0	18	9	5	10	16	308	725	0	279	0
442. ovins i bovins	0	0	0	0	0	0	0	0	0	0	0	0
443. cabrum	10	3	0	0	5	2	0	0	0	0	0	0
444. herbív. diversos	1939	18	8	95	0	0	84	280	626	828	0	0
5. Granívors	1937	114	12	8	0	1	3	17	209	174	500	899
501. porcins	1452	0	0	0	0	1	3	6	86	174	444	738
5011. porcins de cria	44	0	0	0	0	0	3	0	0	0	41	0
5012. porcins d'engreix	714	0	0	0	0	1	0	0	45	141	260	267
5013. porcins de cria i d'engreix	694	0	0	0	0	0	0	6	41	33	143	471
502. aviram	71	0	0	0	0	0	0	0	39	0	32	0
5021. gallines poned.	0	0	0	0	0	0	0	0	0	0	0	0
5022. pollastres engreix	71	0	0	0	0	0	0	0	39	0	32	0
5023. gallines ponedores i d'engreix	0	0	0	0	0	0	0	0	0	0	0	0
503. granívors diversos combinats	413	114	12	8	0	0	0	10	85	0	23	161
5031. porcins i aviram	23	0	0	0	0	0	0	0	0	0	23	0
5032. porcins, aviram i altres granívors	390	114	12	8	0	0	0	10	85	0	0	161

continua ->

5.03 Superfície agrícola utilitzada (SAU) segons marge brut i orientació tecnicoeconòmica.

(continuació) *Hectàrees*

Solsonès	Total	UDE <1	1 a <2	2 a <4	4 a <6	6 a <8	8 a <12	12 a <16	16 a <40	40 a <60	60 a <100	>=100
6. Policultius	733	0	5	0	0	93	92	68	194	0	0	282
601. horticultura i conreus llenyosos	0	0	0	0	0	0	0	0	0	0	0	0
602. agricultura general i horticultura	0	0	0	0	0	0	0	0	0	0	0	0
603. agricultura general i viticultura	0	0	0	0	0	0	0	0	0	0	0	0
604. agricultura general i conreus llenyosos	51	0	0	0	0	51	0	0	0	0	0	0
605. c. mixtos, predomini agricultura general	682	0	5	0	0	42	92	68	194	0	0	282
606. c. mixtos, predom. horticultura o c. llenyosos	0	0	0	0	0	0	0	0	0	0	0	0
6061. c. mixtos, predomini d'horticultura	0	0	0	0	0	0	0	0	0	0	0	0
6062. c. mixtos, predomini conreus llenyosos	0	0	0	0	0	0	0	0	0	0	0	0
7. Ramaderia mixta	1111	13	0	37	20	5	75	9	219	458	120	155
71. ramaderia mixta, predomini d'herbívors	415	0	0	30	20	0	43	9	95	219	0	0
711. predomini herbívors lleters	0	0	0	0	0	0	0	0	0	0	0	0
712. predomini herbívors no lleters	415	0	0	30	20	0	43	9	95	219	0	0
72. ramaderia mixta, predomini de granívors	695	13	0	7	0	5	32	0	124	239	120	155
721. granívors i herbívors lleters	0	0	0	0	0	0	0	0	0	0	0	0
722. granívors i herbívors no lleters	311	13	0	5	0	0	32	0	52	38	16	155
723. granívors amb herbívors diversos	385	0	0	2	0	5	0	0	72	201	105	0
8. Conreus i ramaderia	5065	0	0	44	29	21	326	244	2541	843	626	390
81. agricultura general i herbívors	1977	0	0	44	22	0	210	157	1303	163	77	0
811. agricultura general amb herbívors lleters	0	0	0	0	0	0	0	0	0	0	0	0
812. herbívors lleters amb agricultura general	63	0	0	0	0	0	0	0	0	63	0	0
813. agricultura general amb herbívors no lleters	1153	0	0	44	16	0	179	157	657	100	0	0
814. herbívors no lleters amb agricultura general	761	0	0	0	6	0	31	0	646	0	77	0
82. altres conreus i ramaderia	3088	0	0	0	7	21	116	87	1238	681	548	390
821. agricultura general i granívors	3088	0	0	0	7	21	116	87	1238	681	548	390
822. conreus llenyosos i herbívors	0	0	0	0	0	0	0	0	0	0	0	0
823. altres c. mixtos i ramaderia	0	0	0	0	0	0	0	0	0	0	0	0
8231. apicultura	0	0	0	0	0	0	0	0	0	0	0	0
8232. explotacions mixtes diverses	0	0	0	0	0	0	0	0	0	0	0	0

5.04 Marge brut de les explotacions segons marge brut i orientació tecnicoeconòmica.

Unitats de dimensió europea (UDE)

Solsonès	Total	UDE <1	1 a <2	2 a <4	4 a <6	6 a <8	8 a <12	12 a <16	16 a <40	40 a <60	60 a <100	>=100
Total	16861	24	52	219	173	320	923	876	5631	2108	2828	3707
1. Agricultura general	5032	13	33	129	110	199	538	485	2624	470	429	0
13. cereals, oleaginoses i lleguminoses	4271	11	28	100	90	136	430	392	2307	420	359	0
131. cereals (ex. arròs),oleaginoses i lleguminoses	4271	11	28	100	90	136	430	392	2307	420	359	0
132. arròs	0	0	0	0	0	0	0	0	0	0	0	0
133. cereals i arròs,oleaginoses i lleguminoses	0	0	0	0	0	0	0	0	0	0	0	0
14. conreus agrícoles diversos	761	2	6	29	21	63	108	94	317	51	70	0
141. arrels i tubercles	173	2	2	0	10	7	22	26	105	0	0	0
142. cereals, arrels i tubercles	81	0	0	0	0	7	8	15	0	51	0	0
143. hortalisses fresques en terreny de conreu	1	1	0	0	0	0	0	0	0	0	0	0
144. altres conreus agrícoles diversos	506	0	4	29	11	48	78	53	213	0	70	0
1441. tabac	0	0	0	0	0	0	0	0	0	0	0	0
1442. cotó	0	0	0	0	0	0	0	0	0	0	0	0
1443. conreus herbacis combinats	506	0	4	29	11	48	78	53	213	0	70	0
2. Horticultura (horta i flors)	276	1	0	3	0	0	0	0	0	0	0	272
201. hortalisses	276	1	0	3	0	0	0	0	0	0	0	272
2011. en c. hortícola	276	1	0	3	0	0	0	0	0	0	0	272
2012. en hivernacle	0	0	0	0	0	0	0	0	0	0	0	0
2013. conreus mixtos	0	0	0	0	0	0	0	0	0	0	0	0
202. flors i plantes ornamentals	0	0	0	0	0	0	0	0	0	0	0	0
2021. a l'aire lliure	0	0	0	0	0	0	0	0	0	0	0	0
2022. en hivernacle	0	0	0	0	0	0	0	0	0	0	0	0
2023. conreus mixtos	0	0	0	0	0	0	0	0	0	0	0	0
203. horticultura i conreus diversos	0	0	0	0	0	0	0	0	0	0	0	0
2031. a l'aire lliure	0	0	0	0	0	0	0	0	0	0	0	0
2032. en hivernacle	0	0	0	0	0	0	0	0	0	0	0	0
2033. xampinyó	0	0	0	0	0	0	0	0	0	0	0	0
2034. conreus mixtos	0	0	0	0	0	0	0	0	0	0	0	0
3. Conreus llenyosos	13	1	0	0	0	0	12	0	0	0	0	0
31. viticultura	0	0	0	0	0	0	0	0	0	0	0	0
311. vins amb denominació d'origen	0	0	0	0	0	0	0	0	0	0	0	0
312. altres vins	0	0	0	0	0	0	0	0	0	0	0	0
313. vins amb denominació d'origen i altres	0	0	0	0	0	0	0	0	0	0	0	0
314. vinya per a diversos tipus de producció	0	0	0	0	0	0	0	0	0	0	0	0
3141. raïm de taula	0	0	0	0	0	0	0	0	0	0	0	0
3142. panses	0	0	0	0	0	0	0	0	0	0	0	0
3143. viticultura mixta	0	0	0	0	0	0	0	0	0	0	0	0

continua ->

5.04 Marge brut de les explotacions segons marge brut i orientació tecnicoeconòmica.

(continuació)

Unitats de dimensió europea (UDE)

Solsonès	Total	UDE <1	1 a <2	2 a <4	4 a <6	6 a <8	8 a <12	12 a <16	16 a <40	40 a <60	60 a <100	>=100
32. fruiters i cítrics	12	0	0	0	0	0	12	0	0	0	0	0
321. fruiters -excepte cítrics-	12	0	0	0	0	0	12	0	0	0	0	0
3211. fruita fresca	12	0	0	0	0	0	12	0	0	0	0	0
3212. fruita seca	0	0	0	0	0	0	0	0	0	0	0	0
3213. fruita fresca i fruita seca combinades	0	0	0	0	0	0	0	0	0	0	0	0
322. cítrics	0	0	0	0	0	0	0	0	0	0	0	0
323. fruiters i cítrics combinats	0	0	0	0	0	0	0	0	0	0	0	0
33. olivera	1	1	0	0	0	0	0	0	0	0	0	0
34. c. llenyosos diversos	0	0	0	0	0	0	0	0	0	0	0	0
4. Herbívors	2210	5	13	41	27	34	161	168	903	334	299	224
41. bovins de llet	228	0	0	0	4	0	0	0	0	0	0	224
411. lleters	228	0	0	0	4	0	0	0	0	0	0	224
412. lleters i cria de bestiar lleter	0	0	0	0	0	0	0	0	0	0	0	0
42. bovins de carn	839	1	3	13	9	14	70	44	492	104	89	0
421. cria de bovins de carn	704	0	3	10	0	0	70	29	398	104	89	0
422. bovins d'engreix	136	1	0	3	9	14	0	15	94	0	0	0
43. bovins mixtos	9	0	0	0	0	0	9	0	0	0	0	0
431. bovins de llet i cria de bestiar de carn	9	0	0	0	0	0	9	0	0	0	0	0
432. bovins de carn i cria de bestiar de llet	0	0	0	0	0	0	0	0	0	0	0	0
44. ovins, cabrum i altres herbívors	1133	4	9	28	15	21	81	124	411	231	210	0
441. ovins	729	0	4	11	10	13	71	54	309	47	210	0
442. ovins i bovins	47	0	0	0	0	0	0	0	0	47	0	0
443. cabrum	16	1	0	4	5	7	0	0	0	0	0	0
444. herbív. diversos	341	3	5	14	0	0	10	70	102	136	0	0
5. Granívors	5053	2	4	24	15	38	49	67	512	359	1541	2443
501. porcins	4243	0	0	7	5	22	30	39	279	303	1419	2139
5011. porcins de cria	857	0	0	3	0	0	11	0	26	0	246	572
5012. porcins d'engreix	1704	0	0	4	5	22	20	14	202	247	708	481
5013. porcins de cria i d'engreix	1681	0	0	0	0	0	0	25	51	55	465	1085
502. aviram	405	0	0	0	10	0	8	0	129	57	60	141
5021. gallines poned.	164	0	0	0	0	0	0	0	24	0	0	141
5022. pollastres engreix	240	0	0	0	10	0	8	0	105	57	60	0
5023. gallines ponedores i d'engreix	0	0	0	0	0	0	0	0	0	0	0	0
503. granívors diversos combinats	405	2	4	17	0	15	10	28	104	0	62	163
5031. porcins i aviram	62	0	0	0	0	0	0	0	0	0	62	0
5032. porcins, aviram i altres granívors	343	2	4	17	0	15	10	28	104	0	0	163

continua ->

5.04 Marge brut de les explotacions segons marge brut i orientació tecnicoeconòmica.

(continuació)

Unitats de dimensió europea (UDE)

Solsonès	Total	UDE <1	1 a <2	2 a <4	4 a <6	6 a <8	8 a <12	12 a <16	16 a <40	40 a <60	60 a <100	>=100
6. Policultius	325	0	2	0	0	28	18	40	86	0	0	151
601. horticultura i conreus llenyosos	0	0	0	0	0	0	0	0	0	0	0	0
602. agricultura general i horticultura	0	0	0	0	0	0	0	0	0	0	0	0
603. agricultura general i viticultura	0	0	0	0	0	0	0	0	0	0	0	0
604. agricultura general i conreus llenyosos	7	0	0	0	0	7	0	0	0	0	0	0
605. c. mixtos, predomini agricultura general	318	0	2	0	0	21	18	40	86	0	0	151
606. c. mixtos, predom. horticultura o c. llenyosos	0	0	0	0	0	0	0	0	0	0	0	0
6061. c. mixtos, predomini d'horticultura	0	0	0	0	0	0	0	0	0	0	0	0
6062. c. mixtos, predomini conreus llenyosos	0	0	0	0	0	0	0	0	0	0	0	0
7. Ramaderia mixta	1 090	1	0	10	5	7	28	13	212	319	209	287
71. ramaderia mixta, predomini d'herbívors	197	0	0	4	5	0	9	13	66	101	0	0
711. predomini herbívors lleters	0	0	0	0	0	0	0	0	0	0	0	0
712. predomini herbívors no lleters	197	0	0	4	5	0	9	13	66	101	0	0
72. ramaderia mixta, predomini de granívors	893	1	0	7	0	7	19	0	146	218	209	287
721. granívors i herbívors lleters	8	0	0	0	0	0	8	0	0	0	0	0
722. granívors i herbívors no lleters	525	1	0	4	0	0	11	0	91	60	73	287
723. granívors amb herbívors diversos	360	0	0	3	0	7	0	0	55	158	137	0
8. Conreus i ramaderia	2 864	0	0	11	15	16	117	103	1 294	626	350	330
81. agricultura general i herbívors	686	0	0	11	11	0	57	45	412	88	62	0
811. agricultura general amb herbívors lleters	0	0	0	0	0	0	0	0	0	0	0	0
812. herbívors lleters amb agricultura general	43	0	0	0	0	0	0	0	0	43	0	0
813. agricultura general amb herbívors no lleters	321	0	0	11	5	0	48	45	166	45	0	0
814. herbívors no lleters amb agricultura general	322	0	0	0	6	0	9	0	245	0	62	0
82. altres conreus i ramaderia	2 177	0	0	0	4	16	60	58	883	538	289	330
821. agricultura general i granívors	2 177	0	0	0	4	16	60	58	883	538	289	330
822. conreus llenyosos i herbívors	0	0	0	0	0	0	0	0	0	0	0	0
823. altres c. mixtos i ramaderia	0	0	0	0	0	0	0	0	0	0	0	0
8231. apicultura	0	0	0	0	0	0	0	0	0	0	0	0
8232. explotacions mixtes diverses	0	0	0	0	0	0	0	0	0	0	0	0

5.05 Característiques principals de les explotacions segons el marge brut.

Solsonès		Total explotacions	UDE < 1	1 a <2	2 a <4	4 a <6	6 a <8	8 a <12	12 a <16	16 a <40	40 a <60	>= 60
Total de les explotacions												
	explot.	702	42	34	69	35	45	93	63	217	42	62
	SAU(ha)	28238	315	128	626	455	675	2096	1965	13604	3591	4784
	ST(ha)	76554	2060	616	2411	1368	2375	6767	6540	32645	10872	10900
	MBT(UDE)	16861	24	52	219	173	320	923	876	5631	2108	6535
Personalitat jurídica i gestió de l'explotació												
titular persona física	explot.	635	41	33	65	34	40	88	58	198	33	45
titular cap d'explotació	explot.	585	36	30	60	29	37	78	54	185	33	43
Règim de tinença												
< 25% SAU en propietat	explot.	304	6	12	21	11	29	46	28	111	9	31
25 a < 50% SAU en propietat	explot.	28	0	1	4	0	3	4	3	8	2	3
50 a < 75% SAU en propietat	explot.	21	1	0	2	0	3	1	2	6	5	1
75 a 100% SAU en propietat	explot.	349	35	21	42	24	10	42	30	92	26	27
total SAU en propietat	ha	15620	183	98	471	371	262	1021	1018	6583	2997	2615
total SAU en arrendament	ha	7387	132	17	129	30	230	518	530	3807	422	1573
total SAU en parceria	ha	2756	0	3	5	34	20	270	274	1840	4	306
total SAU en altres	ha	2474	0	10	21	20	163	286	142	1375	168	291
Aprofitament de la terra												
herbacis i guarets	explot.	597	27	27	55	31	38	81	56	197	36	49
	SAU(ha)	24885	182	104	464	455	674	1937	1535	12137	2798	4599
	ha	20478	44	88	375	376	607	1691	1362	9620	2703	3613
cereals	explot.	494	15	19	39	26	30	66	49	172	33	45
	ha	13104	28	62	243	196	356	1028	976	5962	1602	2650
blat	explot.	354	4	10	16	11	21	46	36	146	29	35
	ha	5697	4	29	71	65	118	386	425	2578	828	1193
ordi	explot.	394	10	9	24	16	26	57	40	146	27	39
	ha	7150	19	31	160	124	232	627	520	3310	717	1411
blat de moro	explot.	4	0	0	1	0	0	1	0	0	0	2
	ha	10	0	0	0	0	0	3	0	0	0	7
arròs	explot.	0	0	0	0	0	0	0	0	0	0	0
	ha	0	0	0	0	0	0	0	0	0	0	0
lleguminoses per a gra	explot.	38	0	0	1	2	2	7	5	15	2	4
	ha	257	0	0	0	5	6	50	13	146	15	22
patates	explot.	88	3	2	8	10	8	15	10	22	6	4
	ha	174	1	1	3	8	10	21	25	76	22	8
conreus industrials	explot.	80	0	1	3	4	2	11	2	39	8	10
	ha	1559	0	8	32	43	122	118	16	884	202	134
gira-sol	explot.	37	0	1	2	4	0	5	1	16	5	3
	ha	600	0	8	19	29	0	30	4	361	129	21
colza i llavor de nap	explot.	12	0	0	0	0	0	0	0	8	1	3
	ha	138	0	0	0	0	0	0	0	91	11	35
conreus farratgers	explot.	305	8	9	19	14	21	51	34	108	25	16
	ha	3543	10	17	80	115	93	393	258	1641	569	368
hortalisses a l'aire lliure o amb protecció baixa	explot.	57	6	1	5	0	5	7	5	18	1	9
	ha	80	0	0	1	0	0	2	1	3	0	71
hortalisses en hivernacle	explot.	0	0	0	0	0	0	0	0	0	0	0
	àrees	0	0	0	0	0	0	0	0	0	0	0
flors i plantes ornamentals a l'aire lliure o protecció baixa	explot.	0	0	0	0	0	0	0	0	0	0	0
	àrees	0	0	0	0	0	0	0	0	0	0	0
flors i plantes ornamentals en hivernacle	explot.	0	0	0	0	0	0	0	0	0	0	0
	àrees	0	0	0	0	0	0	0	0	0	0	0

continua ->

5.05 Característiques principals de les explotacions segons el marge brut.

(continuació)

Solsonès		Total explotacions	UDE < 1	1 a <2	2 a <4	4 a <6	6 a <8	8 a <12	12 a <16	16 a <40	40 a <60	>= 60
conreus llenyosos	explot.	17	2	0	0	1	1	3	2	2	2	4
	SAU(ha)	934	4	0	0	13	51	86	49	104	99	528
	ha	18	2	0	0	0	1	4	2	2	1	6
fruiters de fruita fresca	explot.	4	0	0	0	0	1	2	0	0	0	1
	ha	6	0	0	0	0	1	4	0	0	0	1
fruiters de fruits secs	explot.	4	2	0	0	0	0	1	0	0	0	1
	ha	3	2	0	0	0	0	0	0	0	0	1
cítrics	explot.	0	0	0	0	0	0	0	0	0	0	0
	ha	0	0	0	0	0	0	0	0	0	0	0
olivera	explot.	5	1	0	0	0	0	0	1	1	0	2
	ha	5	1	0	0	0	0	0	2	1	0	2
vinya	explot.	7	0	0	0	1	0	0	1	2	1	2
	ha	4	0	0	0	0	0	0	1	1	0	2
pastures permanents	explot.	161	15	8	16	7	7	19	11	53	10	15
	SAU(ha)	11765	274	49	297	124	105	667	731	5929	1274	2316
	ha	7737	268	40	250	79	67	400	600	3980	886	1166
superfície forestal	explot.	400	22	15	35	21	20	51	38	125	37	36
	SAU(ha)	19499	155	71	469	293	415	1335	1443	8552	3490	3276
	ha	44352	1674	470	1534	832	1548	4398	4077	17456	6792	5572
frondoses no comercials	explot.	36	5	1	3	2	1	6	4	12	0	2
	ha	1072	138	1	7	6	6	72	72	337	0	433
frondoses comercials	explot.	33	1	0	2	2	1	6	3	13	2	3
	ha	2640	1	0	88	25	365	263	70	1118	117	594
resinoses no comercials	explot.	55	5	1	12	2	2	5	2	16	4	6
	ha	3293	287	13	300	81	37	86	52	1431	567	439
resinoses comercials	explot.	142	7	8	9	9	6	19	13	42	12	17
	ha	14852	285	167	302	449	448	2123	1203	6076	1943	1857
mixtes no comercials	explot.	69	3	4	8	5	5	6	7	16	6	9
	ha	6178	28	23	208	88	24	505	981	2481	634	1206
mixtes comercials	explot.	127	9	2	6	3	7	15	17	45	16	7
	ha	16318	934	266	629	183	669	1349	1700	6013	3531	1042
superfície regada	explot.	294	17	9	25	12	17	39	37	91	25	22
	ha	235	1	0	2	1	1	13	12	70	34	101
regatge per aspersió	explot.	45	5	4	7	3	6	4	3	8	3	2
	ha	85	1	0	1	1	0	1	12	27	20	23
regatge localitzat	explot.	35	2	0	2	1	4	6	1	10	6	3
	ha	29	0	0	0	0	1	1	0	24	0	3
regatge per gravetat	explot.	213	11	6	15	8	8	29	30	70	18	18
	ha	121	0	0	1	0	0	11	1	18	14	75
Ramaderia												
explotacions amb UR	explot.	478	14	13	31	20	29	63	45	168	36	59
bovins	explot.	140	2	4	8	5	5	17	12	52	16	19
	caps	13754	18	16	145	155	194	698	642	6358	2253	3275
vaques lleteres	explot.	9	0	1	0	1	1	2	0	2	1	1
	caps	447	0	2	0	6	1	18	0	20	55	345
altres vaques	explot.	86	0	3	6	2	3	11	9	32	9	11
	caps	2998	0	10	34	10	17	202	183	1337	601	604
altres bovins de 24 mesos i més	explot.	64	1	1	3	2	1	7	8	26	8	7
	caps	640	8	1	6	31	1	26	50	376	105	36
mascles	explot.	57	1	1	1	1	1	6	8	23	8	7
	caps	90	1	1	1	1	1	7	10	42	15	11

continua ->

5.05 Característiques principals de les explotacions segons el marge brut.

(continuació)

Solsonès		Total explotacions	UDE < 1	1 a <2	2 a <4	4 a <6	6 a <8	8 a <12	12 a <16	16 a <40	40 a <60	>= 60
femelles	explot.	20	1	0	3	1	0	2	1	8	3	1
	caps	550	7	0	5	30	0	19	40	334	90	25
bovins de 12 a < 24 mesos	explot.	43	1	1	3	1	0	6	2	22	7	0
	caps	918	10	1	7	15	0	23	4	407	451	0
mascles	explot.	19	0	0	1	1	0	2	0	10	5	0
	caps	545	0	0	1	7	0	3	0	220	314	0
femelles	explot.	37	1	1	3	1	0	6	2	19	4	0
	caps	373	10	1	6	8	0	20	4	187	137	0
bovins de menys de 12 mesos	explot.	117	0	2	6	3	4	15	10	47	15	15
	caps	8751	0	2	98	93	175	429	405	4218	1041	2290
mascles	explot.	102	0	0	4	2	2	14	10	43	14	13
	caps	5235	0	0	93	80	65	387	355	2055	656	1544
femelles	explot.	84	0	2	3	2	4	8	8	38	9	10
	caps	3516	0	2	5	13	110	42	50	2163	385	746
bovins de menys de 12 mesos en propietat	explot.	90	0	2	4	2	3	14	10	35	10	10
	caps	5010	0	2	57	23	55	389	405	2487	446	1146
ovins	explot.	86	1	4	7	3	5	13	11	30	6	6
	caps	29491	4	125	375	309	371	2179	1952	13214	2612	8350
ovins d'engreix en propietat	explot.	60	0	2	5	3	3	10	7	21	4	5
	caps	5541	0	21	55	62	80	286	198	2734	545	1560
cabrum	explot.	90	2	6	7	6	4	17	11	29	5	3
	caps	3161	22	54	187	183	161	319	292	1275	235	433
porcins	explot.	251	0	4	9	4	14	28	27	92	26	47
	caps	131433	0	11	303	129	667	1218	1510	18399	15051	94145
truges mares i de reposició de 50 kg i més	explot.	143	0	1	4	1	8	15	19	58	11	26
	caps	13309	0	4	42	1	65	150	274	1867	539	10367
truges mares en propietat	explot.	130	0	1	4	1	8	15	18	55	9	19
	caps	10307	0	4	42	1	65	148	228	1555	417	7847
garrins de menys de 20 kg i altres porcins	explot.	222	0	3	8	3	9	24	24	79	26	46
	caps	118124	0	7	261	128	602	1068	1236	16532	14512	83778
garrins de menys de 20 kg i altres porcins en propietat	explot.	142	0	3	7	2	7	21	21	52	9	20
	caps	46249	0	7	157	3	52	458	516	5161	2320	37575
aviram	explot.	224	8	8	16	11	17	37	23	76	14	14
	caps(milers)	795	0	0	1	17	0	15	0	203	167	391
pollastres i galls	explot.	132	4	4	10	7	12	18	14	41	11	11
	caps(milers)	689	0	0	1	17	0	14	0	190	167	301
pollastres i galls en propietat	explot.	113	4	4	10	5	12	17	14	33	7	7
	caps(milers)	79	0	0	1	0	0	0	0	1	0	77
gallines	explot.	198	7	7	16	9	17	35	23	67	11	6
	caps(milers)	15	0	0	0	0	0	0	0	13	0	0
gallines en propietat	explot.	196	7	7	16	9	17	35	23	65	11	6
	caps(milers)	2	0	0	0	0	0	0	0	1	0	0
conilles mares	explot.	238	8	8	19	12	23	39	29	79	14	7
	caps	10419	69	137	517	206	993	1609	1566	3920	584	818
abelles	explot.	28	2	1	0	1	2	4	4	11	2	1
	ruscos	258	4	2	0	3	30	32	29	94	14	50

continua ->

5.05 Característiques principals de les explotacions segons el marge brut.

(continuació)

Solsonès		Total explotacions	UDE < 1	1 a <2	2 a <4	4 a <6	6 a <8	8 a <12	12 a <16	16 a <40	40 a <60	>= 60
Treball agrari												
treball total	UTA	686	11	14	32	17	29	69	54	238	83	140
a temps complet	explot.	284	3	4	14	3	6	31	29	113	33	48
	persones	386	3	6	15	3	8	33	32	141	60	85
treball total, menys assalariats eventuals	explot.	702	42	34	69	35	45	93	63	217	42	62
	persones	1 188	55	46	95	56	69	142	99	361	96	169
% treball familiar, respecte temps anual de treball a l'explotació												
< 10%	explot.	91	3	2	9	2	5	11	7	24	10	18
10 a < 50%	explot.	20	1	1	1	0	0	3	0	5	1	8
50 a < 90%	explot.	33	0	0	0	2	0	2	1	11	5	12
>= 90%	explot.	558	38	31	59	31	40	77	55	177	26	24
treball familiar	UTA	512	10	13	29	15	24	61	49	198	47	65
treball del titular	UTA	353	6	8	21	11	17	48	34	140	30	38
titular persona física	explot.	635	41	33	65	34	40	88	58	198	33	45
titulars <= 34 anys	explot.	60	3	0	2	3	3	5	4	26	5	9
titulars de 35 a 44 anys	explot.	136	4	3	8	5	13	18	13	54	9	9
titulars de 45 a 54 anys	explot.	165	6	10	12	8	11	29	13	53	7	16
titulars de 55 a 64 anys	explot.	169	11	10	20	11	6	24	22	45	10	10
titulars de 65 anys i més	explot.	105	17	10	23	7	7	12	6	20	2	1
titulars homes	persones	525	32	22	48	22	33	75	51	168	33	41
titulars dones	persones	110	9	11	17	12	7	13	7	30	0	4
% de temps de treball del titular respecte persona dedicada a temps complet												
0%	explot.	29	3	1	3	3	1	6	4	7	0	1
> 0 a < 25%	explot.	197	29	22	38	15	15	27	15	31	1	4
25 a < 50%	explot.	75	5	3	5	8	9	10	8	23	3	1
50 a < 75%	explot.	24	0	1	2	0	5	2	1	9	1	3
75 a < 100%	explot.	70	2	3	4	6	5	15	4	28	1	2
100%	explot.	240	2	3	13	2	5	28	26	100	27	34
cònjuges i altres membres de la família del titular	explot.	264	10	8	17	16	18	31	27	90	17	30
	persones	328	11	11	21	19	20	37	31	113	26	39
cònjuges i altres membres de la família del titular homes	persones	175	6	9	12	13	11	14	18	58	13	21
cònjuges i altres membres de la família del titular dones	persones	153	5	2	9	6	9	23	13	55	13	18
% de temps de treball del cònjuge i altres membres de la família												
> 0 a < 50%	persones	187	8	8	15	17	13	27	16	62	9	12
50 a < 100%	persones	70	2	0	4	1	4	6	10	26	7	10
100%	persones	71	1	3	2	1	3	4	5	25	10	17
treball assalariat fix	explot.	125	3	2	8	2	5	14	7	34	14	36
	persones	225	3	2	9	3	9	17	10	50	37	85
	UTA	162	0	0	3	1	4	7	5	37	33	71
assalariats fixos homes	persones	204	3	2	9	3	8	16	8	42	34	79
assalariats fixos dones	persones	21	0	0	0	0	1	1	2	8	3	6
% de temps de treball dels assalariats fixos												
> 0 a < 50%	persones	65	3	2	6	3	6	12	6	14	3	10
50 a < 100%	persones	85	0	0	3	0	3	4	3	20	11	41
100%	persones	75	0	0	0	0	0	1	1	16	23	34

continua ->

5.05 Característiques principals de les explotacions segons el marge brut.

(continuació)

Solsonès		Total explotacions	UDE < 1	1 a <2	2 a <4	4 a <6	6 a <8	8 a <12	12 a <16	16 a <40	40 a <60	>= 60
treball assalariat eventual	explot.	53	2	1	2	6	3	7	2	14	5	11
	jornades	2791	29	1	65	59	59	296	8	684	793	797
assalariats eventuals homes	jornades	2680	29	1	65	59	59	296	8	683	793	687
assalariats eventuals dones	jornades	111	0	0	0	0	0	0	0	1	0	110
altres activitats lucratives titular												
altres activitats lucratives	persones	191	12	9	26	12	22	31	20	46	7	6
altres act. lucr. principals	persones	102	10	9	21	10	10	15	6	17	1	3
altres act. lucr. secundàries	persones	89	2	0	5	2	12	16	14	29	6	3
altres activitats lucratives cònjuge												
altres activitats lucratives	persones	34	0	2	3	5	3	5	2	12	0	2
altres act. lucr. principals	persones	25	0	2	2	5	2	3	2	8	0	1
altres act. lucr. secundàries	persones	9	0	0	1	0	1	2	0	4	0	1
altres activitats lucratives altres familiars												
altres activitats lucratives	explot.	52	0	2	5	4	4	7	6	15	5	4
	persones	55	0	2	6	4	5	7	7	15	5	4
altres act. lucr. principals	explot.	44	0	2	5	3	4	6	5	12	3	4
	persones	47	0	2	6	3	5	6	6	12	3	4
altres act. lucr. secundàries	explot.	8	0	0	0	1	0	1	1	3	2	0
	persones	8	0	0	0	1	0	1	1	3	2	0
Dimensió de l'explotació, SAU (ha)												
< 1	explot.	84	15	4	10	4	6	9	5	15	4	12
1 a < 5	explot.	75	23	26	13	2	2	6	2	1	0	0
5 a < 20	explot.	152	2	4	38	23	31	26	9	14	0	5
20 a < 50	explot.	210	0	0	7	6	3	47	42	82	11	12
50 a < 100	explot.	118	0	0	1	0	3	5	3	77	16	13
>= 100	explot.	63	2	0	0	0	0	0	2	28	11	20
Dimensió de l'explotació, UTA												
< 0,5	explot.	257	35	24	42	22	24	36	23	45	4	2
0,5 a < 1	explot.	102	3	5	12	6	11	18	8	37	1	1
1 a < 2	explot.	250	3	4	14	7	7	36	29	104	21	25
2 a < 3	explot.	70	1	0	1	0	3	3	3	27	11	21
3 a < 5	explot.	20	0	1	0	0	0	0	0	4	4	11
>= 5	explot.	3	0	0	0	0	0	0	0	0	1	2