

Estadística Demogràfica
Censos

**Cens de població
2001**

Vol. 1 Recomptes
de població
Dades comarcals
i municipals



Generalitat de Catalunya
**Institut d'Estadística
de Catalunya**

© Generalitat de Catalunya
Institut d'Estadística de Catalunya
Via Laietana, 58
08003 Barcelona
<http://www.idescat.net>
1a. edició: Barcelona, març 2007
Tiratge: 400 exemplars
ISBN: 84-393-6728-7 (obra completa)
ISBN: 978-84-393-7427-5 (vol. 1)
Dipòsit legal: B-7.466-2007



Presentació

L'Institut d'Estadística de Catalunya (Idescat) va signar un conveni amb l'Institut Nacional d'Estadística (INE) per obtenir resultats dels censos de població i habitatge del 2001. En virtut d'aquest acord l'INE ha lliurat a l'Idescat els arxius amb la informació censal corresponent a Catalunya per fer-ne la tabulació i la difusió final; per tant, els resultats que es presenten en aquesta publicació es corresponen amb la informació recollida per l'INE en els censos esmentats.

Aquesta publicació conté les dades corresponents a la distribució de la població de Catalunya per àmbits del Pla territorial, comarques i municipis, segons els recomptes de població per sexe del Cens de l'any 2001 i la seva comparació amb les dades de l'Estadística de població de 1996. Les xifres de població del Cens del 2001 tenen una consideració estrictament estadística, és a dir, no tenen caràcter de xifres oficials de població. A partir de l'any 1996, les xifres oficials són les derivades del procediment de gestió dels padrons municipals, que es publiquen anualment amb referència a 1 de gener de cada any.

Els resultats del Cens del 2001 assenyalen que la població de Catalunya és de 6.343.110 habitants. Aquestes dades indiquen que en el quinquenni 1996-2001 la població ha crescut en 253.070 habitants, xifra equivalent al 4,15%, ja que la població era de 6.090.040 habitants l'1 de maig de 1996. La població catalana no es distribueix de la mateixa manera que feia cinc anys, sinó que s'han produït modificacions en les característiques de l'estructura demogràfica, especialment per l'envelliment de la població i l'inici del fenomen de la immigració estrangera i també hi ha hagut modificacions importants en la distribució territorial de la població. Pel que fa a la distribució entre homes i dones, l'any 2001 residien a Catalunya 3.106.531 homes i 3.236.579 dones, la qual cosa equival a una ràtio de 96 homes per cada 100 dones, proporció que l'any 1996 se situava en el 95,3.

Només em resta agrair la col·laboració de la població de Catalunya que amb la seva resposta als qüestionaris censals va permetre disposar d'aquesta informació.

Josep Maria Vegara i Carrió
Director

Cens de població. 2001. Recomptes de població

Presentació	3
Introducció.....	7
Notes metodològiques	
1. Definicions bàsiques.....	9
2. Abast de les dades.....	9
3. Modificació dels termes municipals	9
Dades bàsiques 2001	10

Taules

1.01. Població total . Evolució 1991-1996-2001

Comarques, àmbits del Pla territorial i províncies	17
Municipis per comarques	20

2.01. Població per sexe. Evolució 1991-1996-2001

Comarques, àmbits del Pla territorial i províncies	39
Municipis per comarques	41

3.01. Població per sexe. Evolució 1991-1996-2001. Distribució percentual

Comarques, àmbits del Pla territorial i províncies	61
--	----

Identificadors municipals	65
--	-----------

Introducció

Els censos es fan cada deu anys per a tot el territori de l'Estat seguint les recomanacions bàsiques de la Unió Europea i de les Nacions Unides en aquest tema. Els censos són l'operació més complexa que han d'abordar els diferents instituts d'estadística, ja que suposa recollir dades de tota la població i de tots els habitatges i edificis d'un territori. Un aspecte destacat dels censos és proporcionar informació estructural sobre població, habitatges, edificis i locals vàlida per un període llarg de temps, alhora que donades les seves característiques permeten disposar d'informació amb la màxima desagregació territorial i conceptual compatible amb la salvaguarda del secret estadístic. D'aquesta manera els censos són un instrument per a la presa de decisions tant per a les polítiques públiques com per als agents privats, així com per als ciutadans en general.

La realització dels censos de l'any 2001 va suposar per a l'Idescat la possibilitat d'actualitzar la informació estadística disponible per a Catalunya amb periodicitat quinquennal des de l'any 1981. Aquestes sèries estadístiques es basen en l'aprofitament estadístic de les renovacions quinquennals del padró municipal d'habitants dels anys 1981 i 1986, però posteriorment, amb el canvi de la normativa reguladora del padró, es limitava el contingut del full padronal exclusivament a les preguntes estrictament necessàries per al desplegament de les relacions jurídicopúbliques entre l'Administració local i els ciutadans i, per tant, s'excloïen expressament les preguntes amb finalitat estadística.

Això va determinar que per a l'any 1991, en què s'havien d'elaborar uns nous censos de població i habitatge, l'Idescat presentés a l'INE una proposta per a la participació en l'operació censal amb la finalitat de donar continuïtat a les sèries estadístiques disponibles per a Catalunya, comarques i municipis. L'any 1996 l'Idescat va realitzar l'Estadística de població, que tècnicament és un cens i es pot definir com el conjunt d'operacions de recollida exhaustiva, elaboració, valoració i anàlisi de les dades de caràcter demogràfic, cultural, econòmic i social de tots els habitants de Catalunya. L'Estadística de població es va realitzar conjuntament i simultàniament amb el Padró municipal d'habitants.

Per l'any 2001 l'Idescat va signar un conveni amb l'Institut Nacional d'Estadística (INE) per tal d'obtenir resultats dels censos de població i habitatge del 2001 a Catalunya. L'acord de col·laboració esmentat es va limitar aquesta vegada a introduir en un qüestionari bilingüe preguntes que ja tenien tradició estadística a Catalunya, com són les de mobilitat obligada per raó treball i estudi, el mitjà de transport, la localització de l'activitat, que en aquesta operació es va estendre per primera vegada als qüestionaris de tot Espanya i les preguntes sobre coneixement del català per tal de dur a terme la realització del Cens lingüístic del 2001. L'Idescat va realitzar també la recuperació de literals d'activitat i professió no atribuïts en els processos de codificació automàtica de la informació.

A més, a la Val d'Aran l'Idescat va fer una operació paral·lela per tal d'elaborar el tercer cens lingüístic de l'aranès, on a més de les preguntes de coneixement s'hi van incloure preguntes sobre l'ús. Aquesta operació es va fer d'acord amb la Resolució 460/VI del Parlament de Catalunya per a l'elaboració d'un estudi sobre el coneixement i ús de l'aranès a la Val d'Aran.

El Cens del 2001 es va realitzar amb referència a les zero hores del dia primer de novembre, i comprèn les persones que tenien fixat el veïnatge a Catalunya en el moment censal. L'operació de camp realitzada conjuntament amb el cens d'habitatge i amb una operació d'actualització del padró continu d'habitants, el va dur a terme l'INE entre l'1 de novembre del 2001 i el 31 de gener del 2002.

El cens de població i habitatge disposa de la màxima protecció legal per salvaguardar la confidencialitat de les respostes donades pels ciutadans a l'hora de contestar el qüestionari censal. La legislació vigent protegeix i garanteix la confidencialitat de les dades censals individuals, que estan sotmeses a secret estadístic i no poden ser divulgades ni tan sols a altres administracions o organismes públics no sotmesos al compliment del secret estadístic. D'aquesta manera la legislació salvaguarda totes aquelles preguntes de tipus personal i íntim incloses en els qüestionaris censals.

Les xifres de població del Cens del 2001 tenen una consideració estrictament estadística, és a dir, no tenen caràcter de xifres oficials de població. Les xifres oficials són les derivades del procediment de gestió dels padrons municipals que es publiquen anualment amb referència a 1 de gener de cada any, mitjançant Reial decret a proposta de l'INE i amb informe vinculant del Consell d'Empadronament.

1. Definicions bàsiques

S'exposen a continuació algunes definicions utilitzades en el present document a fi de facilitar la comprensió de les taules o gràfics.

Veí: S'entén per veí en un municipi el que hi viu habitualment, tant si està present en el municipi o absent en la data de referència. L'adquisició de la condició de veí es produeix des del mateix moment de la seva inscripció en el Padró.

Les persones que vivint habitualment en un municipi es troben a l'estranger en la data de referència es consideren veïns en el municipi on viuen habitualment.

El concepte **veí** va substituir el concepte de **resident present** i el de **resident absent** en un municipi segons el Reial decret 2612/1996, de 20 de desembre, pel qual es modifica el Reglament de població i demarcació territorial de les entitats locals d'11 de juliol de 1986. Va desaparèixer també la figura del **transeünt**.

2. Abast de les dades

L'arxiu estadístic del Cens de població del 2001 conté la totalitat de les dades referents a la població de Catalunya.

Les dades que es presenten són el resultat de la tabulació exhaustiva de l'arxiu esmentat sense haver-se procedit a cap mena de tractament mostral.

3. Modificació dels termes municipals

Al llarg del quinquenni 1996-2001 s'han produït modificacions per partició de municipis. Els municipis que han vist modificat el seu terme són els següents:

Període 1.5.1996 al 31.9.2001

Riu de Cerdanya se segrega de Bellver de Cerdanya (5.8.1997)

La Palma de Cervelló se segrega de Cervelló (28.7.1998)

Per tant, les dades de població entre el 1996 i el 2001 dels municipis que han vist modificat el seu terme municipal no poden ser comparades estrictament perquè es tracten d'àmbits territorials no homogenis en el temps.

La publicació es presenta d'acord amb la divisió municipal, comarcal, d'àmbits del Pla territorial i provincial vigent en el període de referència. Al final de la publicació apareixen els identificadors de cada municipi respecte a la seva comarca, àmbit del Pla territorial i provincial.

Àmbits del Pla territorial:

Àmbit Metropolità: l'Alt Penedès, el Baix Llobregat, el Barcelonès, el Garraf, el Maresme, el Vallès Occidental i el Vallès Oriental.

Comarques Gironines: l'Alt Empordà, el Baix Empordà, la Garrotxa, el Gironès, el Pla de l'Estany, el Ripollès i la Selva.

Camp de Tarragona: l'Alt Camp, el Baix Camp, el Baix Penedès, la Conca de Barberà, el Priorat i el Tarragonès.

Terres de l'Ebre: el Baix Ebre, el Montsià, la Ribera d'Ebre i la Terra Alta.

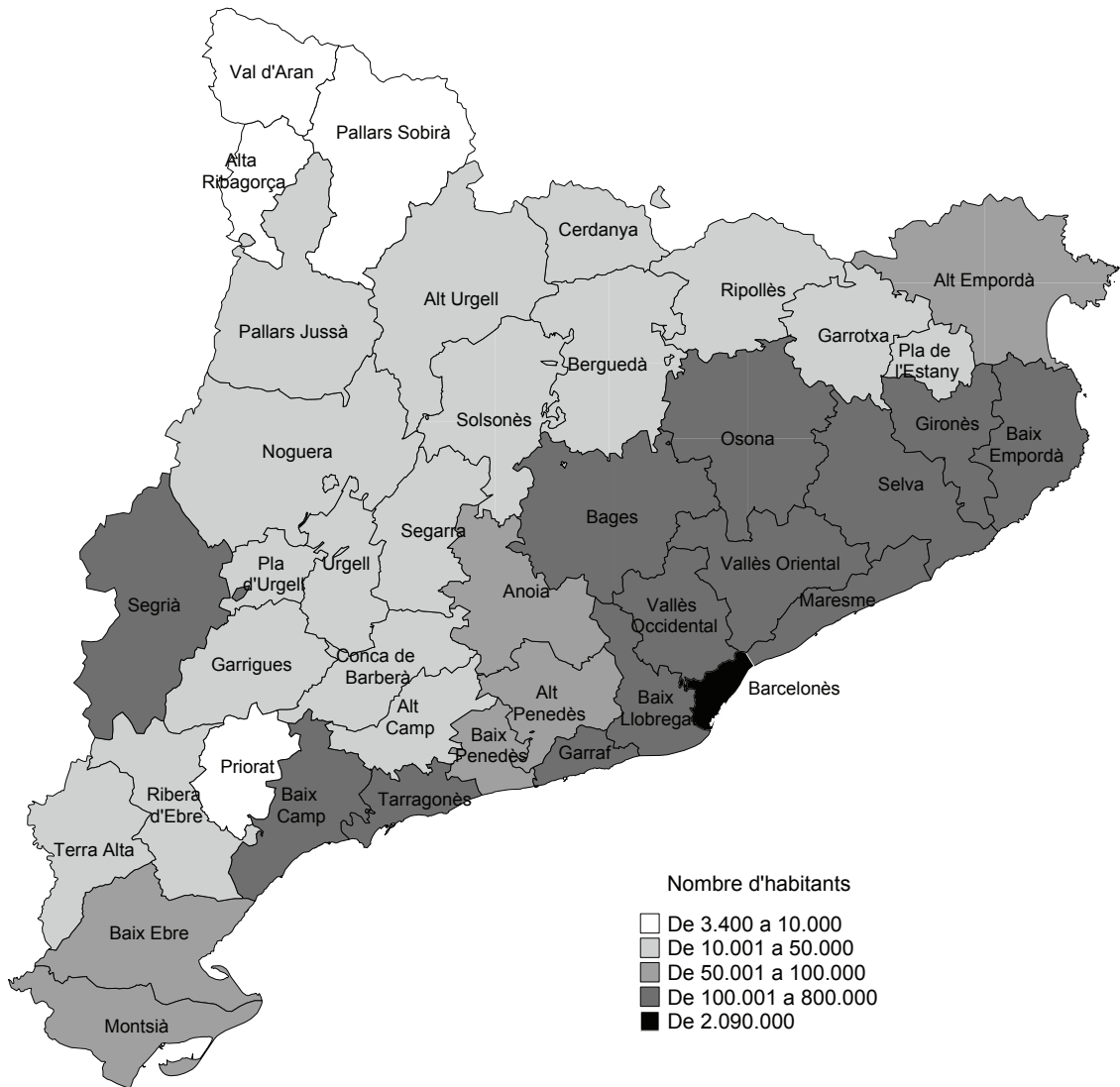
Àmbit de Ponent: les Garrigues, la Noguera, el Pla d'Urgell, la Segarra, el Segrià i l'Urgell

Comarques Centrals: l'Anoia, el Bages, el Berguedà, Osona i el Solsonès.

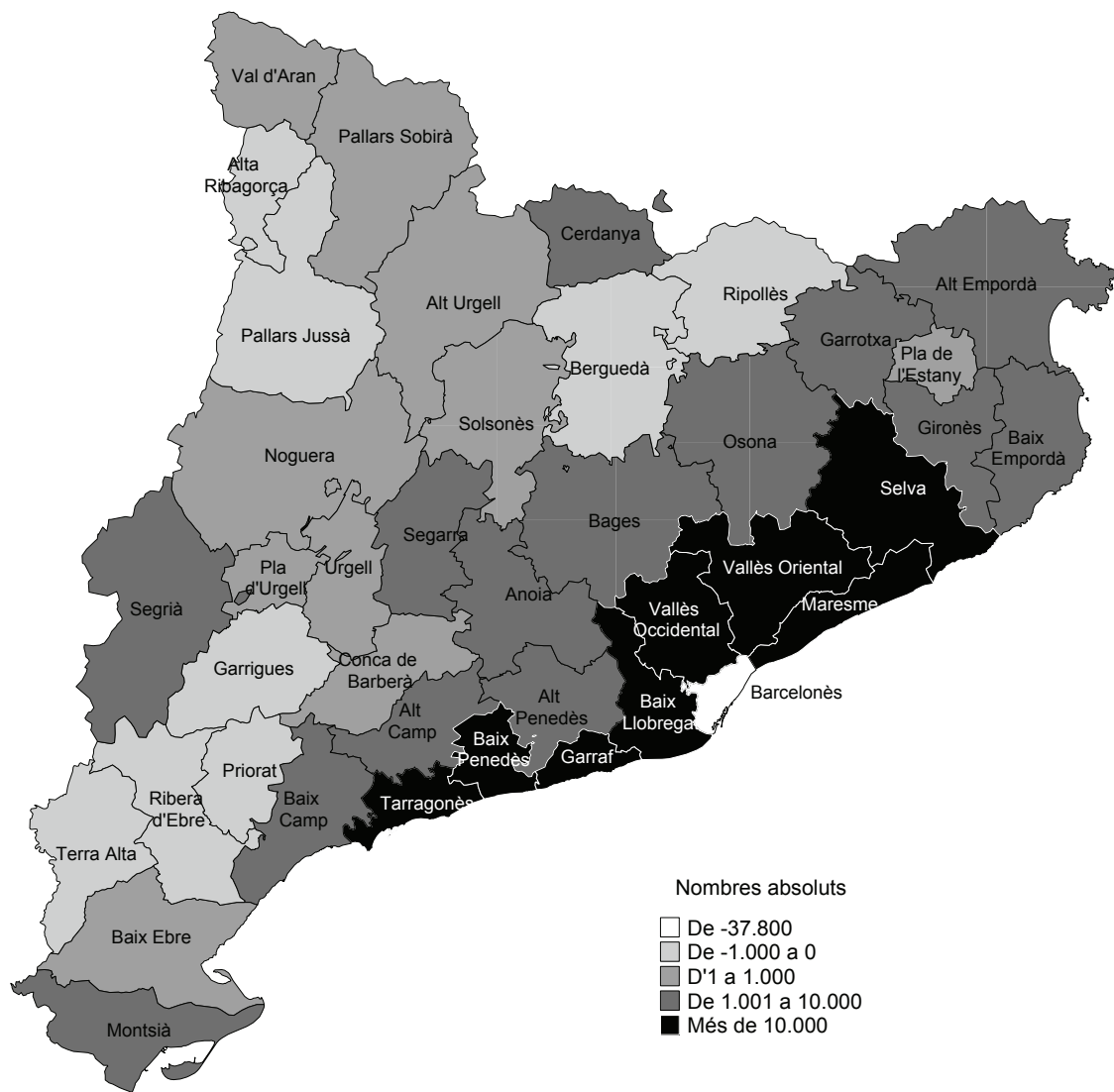
Alt Pirineu i Aran: l'Alta Ribagorça, l'Alt Urgell, la Cerdanya, el Pallars Jussà, el Pallars Sobirà i la Val d'Aran.

Dades bàsiques 2001

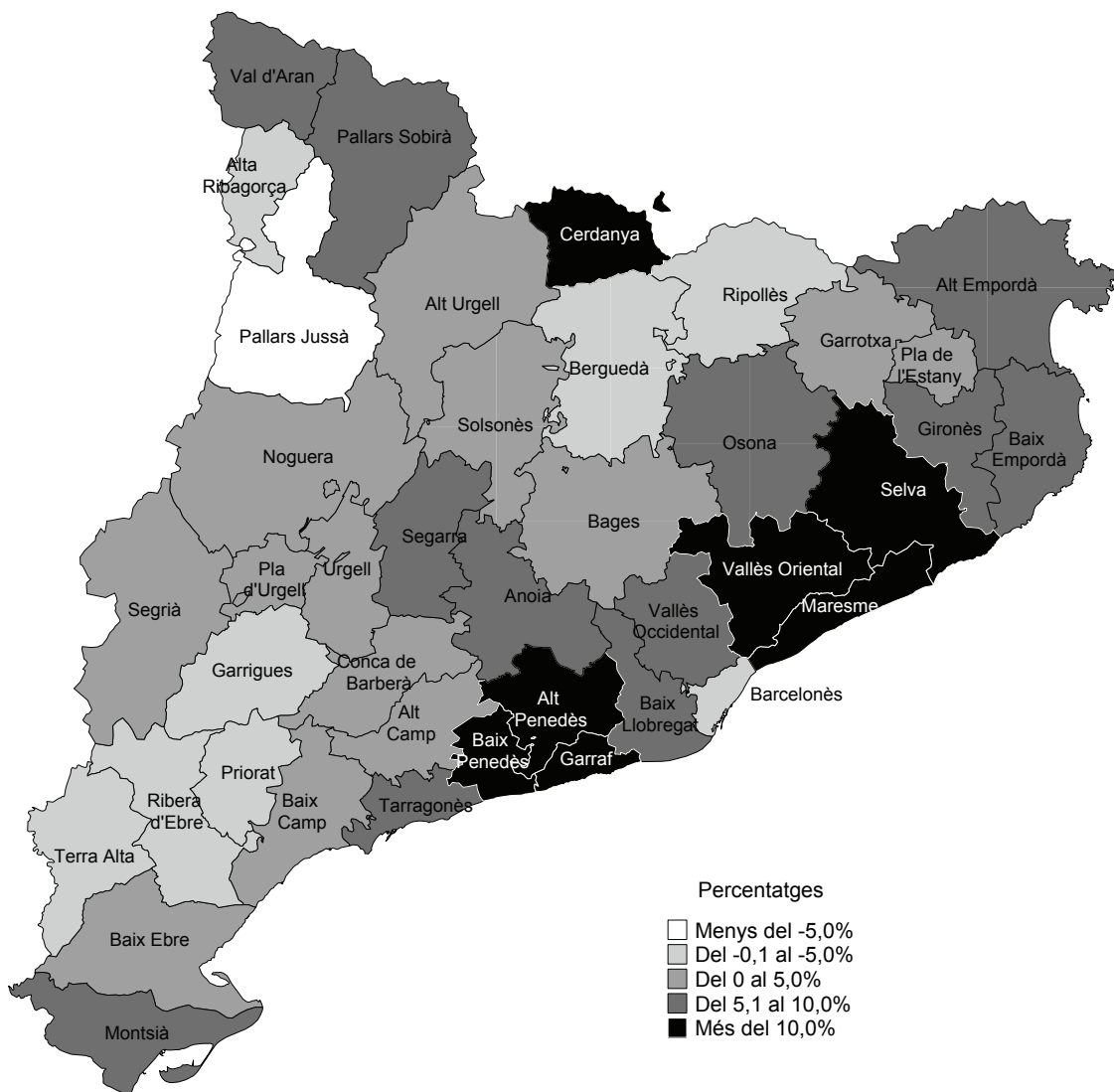
Mapa 1. Població comarcal. Catalunya. 2001



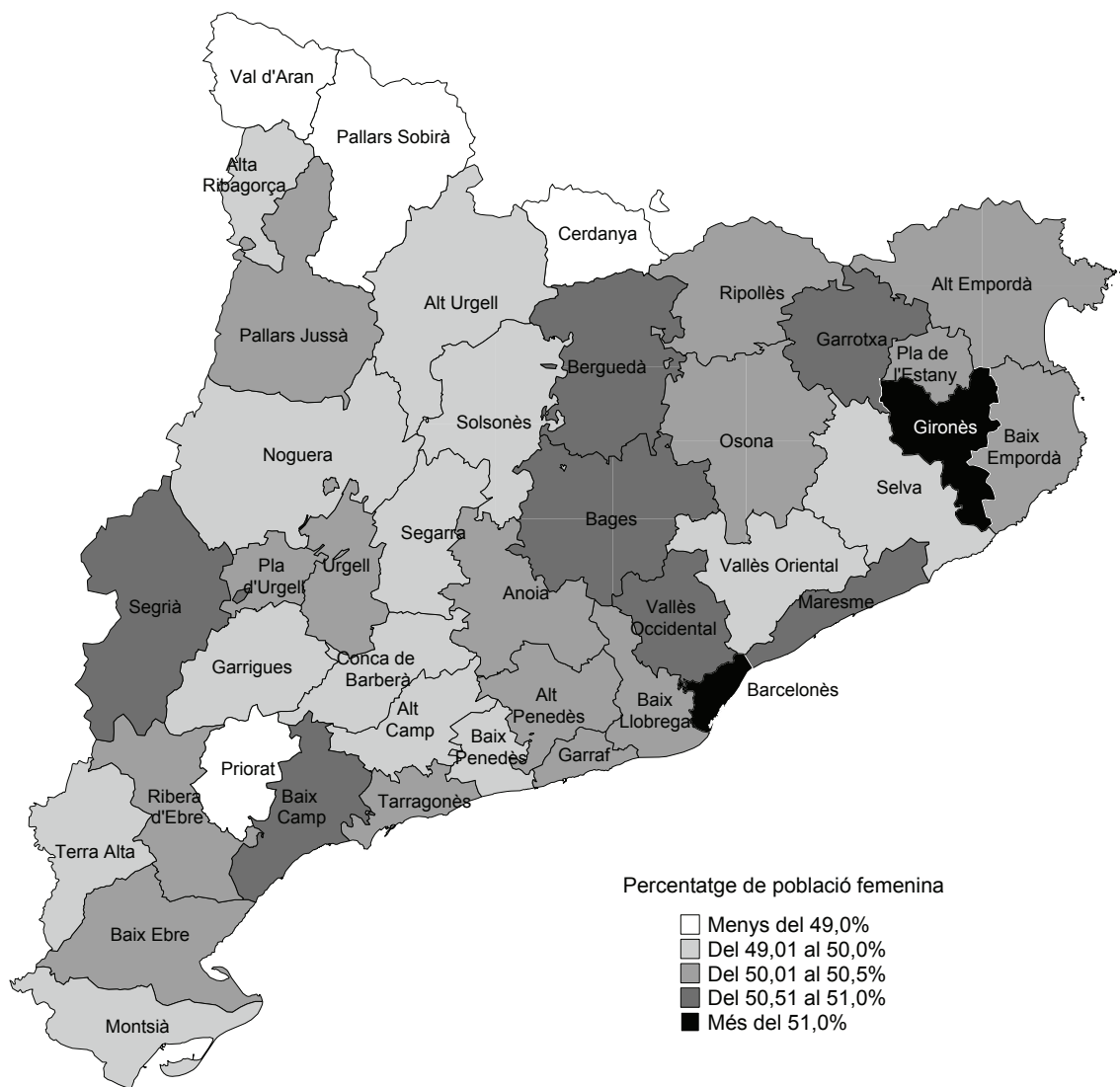
Mapa 2. Creixement absolut del nombre d'habitants. Catalunya. 1996-2001



Mapa3. Creixement relatiu del nombre d'habitants. Catalunya. 1996-2001



Mapa 4. Població per sexes. Catalunya. 2001



1.01. Població total . Evolució 1991-1996-2001

Comarques, àmbits del Pla territorial i províncies, municipis per comarques

1.01

Població total. Evolució 1991–1996–2001. Comarques, àmbits del Pla territorial i províncies. 2001.

	Població			Creixement absolut			Creixement %		
	1991	1996	2001	1991/2001	1991/1996	1996/2001	1991/2001	1991/1996	1996/2001
Alt Camp	34.016	34.403	35.635	1.619	387	1.232	4,75	1,13	3,58
Alt Empordà	90.755	93.172	99.321	8.566	2.417	6.149	9,43	2,66	6,59
Alt Penedès	69.863	73.196	80.976	11.113	3.333	7.780	15,90	4,77	10,62
Alt Urgell	19.010	19.006	19.105	95	-4	99	0,49	-0,02	0,52
Alta Ribagorça	3.514	3.542	3.477	-37	28	-65	-1,05	0,79	-1,83
Anoia	82.450	86.964	93.529	11.079	4.514	6.565	13,43	5,47	7,54
Bages	152.177	152.586	155.112	2.935	409	2.526	1,92	0,26	1,65
Baix Camp	131.599	140.540	145.675	14.076	8.941	5.135	10,69	6,79	3,65
Baix Ebre	64.645	65.879	66.369	1.724	1.234	490	2,66	1,90	0,74
Baix Empordà	89.930	95.986	102.566	12.636	6.056	6.580	14,05	6,73	6,85
Baix Llobregat	610.192	643.419	692.892	82.700	33.227	49.473	13,55	5,44	7,68
Baix Penedès	38.080	47.550	61.256	23.176	9.470	13.706	60,86	24,86	28,82
Barcelonès	2.302.137	2.131.378	2.093.670	-208.467	-170.759	-37.708	-9,05	-7,41	-1,76
Berguedà	38.965	38.606	37.995	-970	-359	-611	-2,48	-0,92	-1,58
Cerdanya	12.396	12.757	14.158	1.762	361	1.401	14,21	2,91	10,98
Conca de Barberà	18.001	18.285	18.766	765	284	481	4,24	1,57	2,63
Garraf	76.915	90.435	108.194	31.279	13.520	17.759	40,66	17,57	19,63
Garrigues	19.429	19.273	18.999	-430	-156	-274	-2,21	-0,80	-1,42
Garrotxa	46.060	46.708	47.747	1.687	648	1.039	3,66	1,40	2,22
Gironès	125.875	129.044	136.543	10.668	3.169	7.499	8,47	2,51	5,81
Maresme	293.103	318.891	356.545	63.442	25.788	37.654	21,64	8,79	11,80
Montsià	54.307	54.765	57.550	3.243	458	2.785	5,97	0,84	5,08
Noguera	34.782	34.390	34.744	-38	-392	354	-0,10	-1,12	1,02
Osona	117.442	122.923	129.543	12.101	5.481	6.620	10,30	4,66	5,38
Pallars Jussà	12.860	12.817	12.057	-803	-43	-760	-6,24	-0,33	-5,92
Pallars Sobirà	5.418	5.815	6.174	756	397	359	13,95	7,32	6,17
Pla d'Urgell	28.802	29.116	29.723	921	314	607	3,19	1,09	2,08
Pla de l'Estany	21.072	23.833	24.347	3.275	2.761	514	15,54	13,10	2,15
Priorat	9.475	9.212	9.196	-279	-263	-16	-2,94	-2,77	-0,17
Ribera d'Ebre	23.055	22.442	21.656	-1.399	-613	-786	-6,06	-2,65	-3,50
Ripollès	27.167	26.365	25.744	-1.423	-802	-621	-5,23	-2,95	-2,35
Segarra	17.040	17.407	18.497	1.457	367	1.090	8,55	2,15	6,26
Segrià	162.904	163.691	166.090	3.186	787	2.399	1,95	0,48	1,46
Selva	98.255	104.833	117.393	19.138	6.578	12.560	19,47	6,69	11,98
Solsonès	10.792	11.171	11.466	674	379	295	6,24	3,51	2,64
Tarragonès	155.881	169.016	181.374	25.493	13.135	12.358	16,35	8,42	7,31
Terra Alta	12.945	12.584	12.196	-749	-361	-388	-5,78	-2,78	-3,08
Urgell	29.789	30.181	31.026	1.237	392	845	4,15	1,31	2,79
Val d'Aran	6.184	7.130	7.691	1.507	946	561	24,36	15,29	7,86
Vallès Occidental	649.699	685.600	736.682	86.983	35.901	51.082	13,38	5,52	7,45
Vallès Oriental	262.513	285.129	321.431	58.918	22.616	36.302	22,44	8,61	12,73
Catalunya	6.059.494	6.090.040	6.343.110	283.616	30.546	253.070	4,68	0,50	4,15
Àmbit Metropolità	4.264.422	4.228.048	4.390.390	125.968	-36.374	162.342	2,95	-0,85	3,83
Comarques Gironines	499.114	519.941	553.661	54.547	20.827	33.720	10,92	4,17	6,48
Camp de Tarragona	387.052	419.006	451.902	64.850	31.954	32.896	16,75	8,25	7,85
Terres de l'Ebre	154.952	155.670	157.771	2.819	718	2.101	1,81	0,46	1,34
Àmbit de Ponent	292.746	294.058	299.079	6.333	1.312	5.021	2,16	0,44	1,70
Comarques Centrals	401.826	412.250	427.645	25.819	10.424	15.395	6,42	2,59	3,73
Àmbit de l'Alt Pirineu i Aran	59.382	61.067	62.662	3.280	1.685	1.595	5,52	2,83	2,61
Barcelona	4.654.407	4.628.277	4.805.927	151.520	-26.130	177.650	3,25	-0,56	3,83
Girona	509.628	530.631	565.304	55.676	21.003	34.673	10,92	4,12	6,53
Lleida	353.455	356.456	362.206	8.751	3.001	5.750	2,47	0,84	1,61
Tarragona	542.004	574.676	609.673	67.669	32.672	34.997	12,48	6,02	6,08

1.01

Població total. Evolució 1991–1996–2001. Municipis per comarques. 2001.

	Població			Creixement absolut			Creixement %		
	1991	1996	2001	1991/2001	1991/1996	1996/2001	1991/2001	1991/1996	1996/2001
Alt Camp	34.016	34.403	35.635	1.619	387	1.232	4,75	1,13	3,58
Aiguamúrcia	565	614	648	83	49	34	14,69	8,67	5,53
Alcover	3.379	3.523	3.966	587	144	443	17,37	4,26	12,57
Alió	336	339	375	39	3	36	11,60	0,89	10,61
Bràfim	580	569	581	1	-11	12	0,17	-1,89	2,10
Cabra del Camp	435	483	682	247	48	199	56,78	11,03	41,20
Figuerola del Camp	212	226	287	75	14	61	35,37	6,60	26,99
Garidells, els	181	162	175	-6	-19	13	-3,31	-10,49	8,02
Masó, la	263	258	280	17	-5	22	6,46	-1,90	8,52
Milà, el	168	156	162	-6	-12	6	-3,57	-7,14	3,84
Montferri	153	158	159	6	5	1	3,92	3,26	0,63
Mont-ral	116	145	154	38	29	9	32,75	25,00	6,20
Nulles	338	341	359	21	3	18	6,21	0,88	5,27
Pla de Santa Maria, el	1.579	1.627	1.669	90	48	42	5,69	3,03	2,58
Pont d'Armentera, el	594	582	527	-67	-12	-55	-11,27	-2,02	-9,45
Puigpelat	436	486	634	198	50	148	45,41	11,46	30,45
Querol	171	238	290	119	67	52	69,59	39,18	21,84
Riba, la	911	820	676	-235	-91	-144	-25,79	-9,98	-17,56
Rodonyà	370	384	443	73	14	59	19,72	3,78	15,36
Rourell, el	242	255	256	14	13	1	5,78	5,37	0,39
Vallmoll	1.034	1.012	1.292	258	-22	280	24,95	-2,12	27,66
Valls	20.092	20.206	20.232	140	114	26	0,69	0,56	0,12
Vilabella	844	814	787	-57	-30	-27	-6,75	-3,55	-3,31
Vila-rodona	1.017	1.005	1.001	-16	-12	-4	-1,57	-1,17	-0,39
Alt Empordà	90.755	93.172	99.321	8.566	2.417	6.149	9,43	2,66	6,59
Agullana	690	619	668	-22	-71	49	-3,18	-10,28	7,91
Albanyà	109	123	99	-10	14	-24	-9,17	12,84	-19,51
Armentera, l'	743	749	742	-1	6	-7	-0,13	0,80	-0,93
Avinyonet de Puigventós	445	473	874	429	28	401	96,40	6,29	84,77
Bàscara	775	770	809	34	-5	39	4,38	-0,64	5,06
Biure	204	223	233	29	19	10	14,21	9,31	4,48
Boadella d'Empordà	209	220	215	6	11	-5	2,87	5,26	-2,27
Borrassà	476	503	547	71	27	44	14,91	5,67	8,74
Cabanelles	232	227	225	-7	-5	-2	-3,01	-2,15	-0,88
Cabanes	782	770	759	-23	-12	-11	-2,94	-1,53	-1,42
Cadaqués	1.810	1.852	2.024	214	42	172	11,82	2,32	9,28
Cantallops	263	265	258	-5	2	-7	-1,90	0,76	-2,64
Capmany	404	394	490	86	-10	96	21,28	-2,47	24,36
Castell d'Empúries	3.637	4.830	5.896	2.259	1.193	1.066	62,11	32,80	22,07
Cistella	205	211	243	38	6	32	18,53	2,92	15,16
Colera	441	422	502	61	-19	80	13,83	-4,30	18,95
Darnius	500	531	514	14	31	-17	2,80	6,20	-3,20
Escala, l'	5.178	5.266	5.823	645	88	557	12,45	1,69	10,57
Espolla	390	396	369	-21	6	-27	-5,38	1,53	-6,81
Far d'Empordà, el	396	402	387	-9	6	-15	-2,27	1,51	-3,73
Figueres	34.573	33.157	33.064	-1.509	-1.416	-93	-4,36	-4,09	-0,28
Fortià	502	485	524	22	-17	39	4,38	-3,38	8,04
Garrigàs	305	319	310	5	14	-9	1,63	4,59	-2,82
Garriguella	643	666	722	79	23	56	12,28	3,57	8,40
Jonquera, la	2.502	2.384	2.636	134	-118	252	5,35	-4,71	10,57
Lladó	484	498	507	23	14	9	4,75	2,89	1,80
Llançà	3.495	3.843	3.890	395	348	47	11,30	9,95	1,22
Llers	790	833	1.012	222	43	179	28,10	5,44	21,48
Maçanet de Cabrenys	690	641	666	-24	-49	25	-3,47	-7,10	3,90
Masarac	258	247	241	-17	-11	-6	-6,58	-4,26	-2,42
Mollet de Peralada	180	183	183	3	3	0	1,66	1,66	0,00
Navata	661	685	741	80	24	56	12,10	3,63	8,17

1.01

Població total. Evolució 1991–1996–2001. Municipis per comarques. 2001.

	Població			Creixement absolut			Creixement %		
	1991	1996	2001	1991/2001	1991/1996	1996/2001	1991/2001	1991/1996	1996/2001
Ordís	304	283	342	38	-21	59	12,50	-6,90	20,84
Palau de Santa Eulàlia	81	94	80	-1	13	-14	-1,23	16,04	-14,89
Palau-saverdera	686	753	852	166	67	99	24,19	9,76	13,14
Pau	364	393	423	59	29	30	16,20	7,96	7,63
Pedret i Marzà	124	112	142	18	-12	30	14,51	-9,67	26,78
Peralada	1.136	1.147	1.367	231	11	220	20,33	0,96	19,18
Pont de Molins	260	432	438	178	172	6	68,46	66,15	1,38
Pontós	193	216	223	30	23	7	15,54	11,91	3,24
Port de la Selva, el	761	813	760	-1	52	-53	-0,13	6,83	-6,51
Portbou	1.913	1.614	1.398	-515	-299	-216	-26,92	-15,62	-13,38
Rabós	138	148	166	28	10	18	20,28	7,24	12,16
Riumors	201	198	194	-7	-3	-4	-3,48	-1,49	-2,02
Roses	10.303	11.483	12.726	2.423	1.180	1.243	23,51	11,45	10,82
Sant Climent Sescebes	440	398	408	-32	-42	10	-7,27	-9,54	2,51
Sant Llorenç de la Muga	156	131	185	29	-25	54	18,58	-16,02	41,22
Sant Miquel de Fluvià	549	576	621	72	27	45	13,11	4,91	7,81
Sant Mori	146	142	141	-5	-4	-1	-3,42	-2,73	-0,70
Sant Pere Pescador	1.199	1.330	1.425	226	131	95	18,84	10,92	7,14
Santa Llogaia d'Àlguema	316	301	311	-5	-15	10	-1,58	-4,74	3,32
Saus	705	703	686	-19	-2	-17	-2,69	-0,28	-2,41
Selva de Mar, la	167	182	197	30	15	15	17,96	8,98	8,24
Siurana	151	153	167	16	2	14	10,59	1,32	9,15
Terrades	184	192	210	26	8	18	14,13	4,34	9,37
Torroella de Fluvià	297	316	399	102	19	83	34,34	6,39	26,26
Vajol, la	69	84	93	24	15	9	34,78	21,73	10,71
Ventalló	521	547	619	98	26	72	18,80	4,99	13,16
Vilabertran	794	795	783	-11	1	-12	-1,38	0,12	-1,50
Viladamat	381	401	385	4	20	-16	1,04	5,24	-3,99
Vilafant	2.914	3.467	4.303	1.389	553	836	47,66	18,97	24,11
Vilajuïga	598	856	982	384	258	126	64,21	43,14	14,71
Vilamacolum	215	252	263	48	37	11	22,32	17,20	4,36
Vilamalla	622	606	880	258	-16	274	41,47	-2,57	45,21
Vilamaniscle	126	128	142	16	2	14	12,69	1,58	10,93
Vilanant	251	271	317	66	20	46	26,29	7,96	16,97
Vila-sacra	414	351	405	-9	-63	54	-2,17	-15,21	15,38
Vilaür	104	117	115	11	13	-2	10,57	12,50	-1,70
Alt Penedès	69.863	73.196	80.976	11.113	3.333	7.780	15,90	4,77	10,62
Avinyonet del Penedès	1.194	1.185	1.262	68	-9	77	5,69	-0,75	6,49
Cabanyes, les	411	468	570	159	57	102	38,68	13,86	21,79
Castellet i la Gornal	1.107	1.241	1.488	381	134	247	34,41	12,10	19,90
Castellví de la Marca	1.437	1.461	1.433	-4	24	-28	-0,27	1,67	-1,91
Font-rubí	1.138	1.186	1.262	124	48	76	10,89	4,21	6,40
Gelida	3.908	3.903	4.571	663	-5	668	16,96	-0,12	17,11
Granada, la	1.202	1.299	1.432	230	97	133	19,13	8,06	10,23
Mediona	1.035	1.248	1.503	468	213	255	45,21	20,57	20,43
Olèrdola	1.607	1.893	2.422	815	286	529	50,71	17,79	27,94
Olesa de Bonesvalls	447	719	1.056	609	272	337	136,24	60,85	46,87
Pacs del Penedès	436	620	704	268	184	84	61,46	42,20	13,54
Pla del Penedès, el	964	953	895	-69	-11	-58	-7,15	-1,14	-6,08
Pontons	256	291	414	158	35	123	61,71	13,67	42,26
Puigdàlber	298	319	347	49	21	28	16,44	7,04	8,77
Sant Cugat Sesgarrigues	716	752	755	39	36	3	5,44	5,02	0,39
Sant Llorenç d'Hortons	1.085	1.301	1.758	673	216	457	62,02	19,90	35,12
Sant Martí Sarroca	2.394	2.486	2.448	54	92	-38	2,25	3,84	-1,52
Sant Pere de Riudebitlles	2.108	2.144	2.086	-22	36	-58	-1,04	1,70	-2,70
Sant Quintí de Mediona	1.483	1.568	1.791	308	85	223	20,76	5,73	14,22
Sant Sadurní d'Anoia	9.296	9.205	9.843	547	-91	638	5,88	-0,97	6,93
Santa Fe del Penedès	200	233	317	117	33	84	58,49	16,50	36,05
Santa Margarida i els Monjos	3.917	4.230	5.042	1.125	313	812	28,72	7,99	19,19

1.01

Població total. Evolució 1991–1996–2001. Municipis per comarques. 2001.

	Població			Creixement absolut			Creixement %		
	1991	1996	2001	1991/2001	1991/1996	1996/2001	1991/2001	1991/1996	1996/2001
Subirats	2.083	2.307	2.576	493	224	269	23,66	10,75	11,66
Torrelavit	1.231	1.176	1.123	-108	-55	-53	-8,77	-4,46	-4,50
Torrelles de Foix	1.277	1.603	1.713	436	326	110	34,14	25,52	6,86
Vilafraanca del Penedès	27.818	28.553	31.248	3.430	735	2.695	12,33	2,64	9,43
Vilobí del Penedès	815	852	917	102	37	65	12,51	4,53	7,62
Alt Urgell	19.010	19.006	19.105	95	-4	99	0,49	-0,02	0,52
Alàs i Cerc	403	409	400	-3	6	-9	-0,74	1,48	-2,20
Arsèguel	101	101	103	2	0	2	1,98	0,00	1,98
Bassella	367	341	267	-100	-26	-74	-27,24	-7,08	-21,70
Cabó	142	127	117	-25	-15	-10	-17,60	-10,56	-7,87
Cava	51	61	54	3	10	-7	5,88	19,60	-11,47
Coll de Nargó	623	606	583	-40	-17	-23	-6,42	-2,72	-3,79
Estamariu	134	135	128	-6	1	-7	-4,47	0,74	-5,18
Figols i Alinyà	347	306	267	-80	-41	-39	-23,05	-11,81	-12,74
Josa i Tuixén	145	141	146	1	-4	5	0,68	-2,75	3,54
Montferrer i Castellbò	659	730	736	77	71	6	11,68	10,77	0,82
Oliana	2.017	1.844	1.880	-137	-173	36	-6,79	-8,57	1,95
Organyà	1.049	1.010	962	-87	-39	-48	-8,29	-3,71	-4,75
Peramola	393	375	368	-25	-18	-7	-6,36	-4,58	-1,86
Pont de Bar, el	169	142	159	-10	-27	17	-5,91	-15,97	11,97
Ribera d'Urgellet	822	743	811	-11	-79	68	-1,33	-9,61	9,15
Seu d'Urgell, la	10.374	10.711	10.887	513	337	176	4,94	3,24	1,64
Valls d'Aguilar, les	229	302	325	96	73	23	41,92	31,87	7,61
Valls de Valira, les	818	748	739	-79	-70	-9	-9,65	-8,55	-1,20
Vansa i Fórnols, la	167	174	173	6	7	-1	3,59	4,19	-0,57
Alta Ribagorça	3.514	3.542	3.477	-37	28	-65	-1,05	0,79	-1,83
Pont de Suert, el	2.285	2.167	2.048	-237	-118	-119	-10,37	-5,16	-5,49
Vall de Boí, la	637	757	869	232	120	112	36,42	18,83	14,79
Vilaller	592	618	560	-32	26	-58	-5,40	4,39	-9,38
Anoia	82.450	86.964	93.529	11.079	4.514	6.565	13,43	5,47	7,54
Argençola	195	163	192	-3	-32	29	-1,53	-16,41	17,79
Bellprat	89	87	90	1	-2	3	1,12	-2,24	3,44
Bruc, el	753	876	1.234	481	123	358	63,87	16,33	40,86
Cabrera d'Igualada	216	341	658	442	125	317	204,62	57,87	92,96
Calaf	3.207	3.148	2.975	-232	-59	-173	-7,23	-1,83	-5,49
Calonge de Segarra	197	185	197	0	-12	12	0,00	-6,09	6,48
Capellades	5.031	5.021	4.881	-150	-10	-140	-2,98	-0,19	-2,78
Carme	679	685	674	-5	6	-11	-0,73	0,88	-1,60
Castellfollit de Riubregós	250	238	222	-28	-12	-16	-11,20	-4,80	-6,72
Castellolí	435	424	430	-5	-11	6	-1,14	-2,52	1,41
Copons	262	265	278	16	3	13	6,10	1,14	4,90
Hostalets de Pierola, els	921	1.138	1.454	533	217	316	57,87	23,56	27,76
Igualada	31.855	32.512	33.049	1.194	657	537	3,74	2,06	1,65
Jorba	513	561	605	92	48	44	17,93	9,35	7,84
Llacuna, la	792	842	836	44	50	-6	5,55	6,31	-0,71
Masquefa	2.653	3.369	5.500	2.847	716	2.131	107,31	26,98	63,25
Montmaneu	236	217	178	-58	-19	-39	-24,57	-8,05	-17,97
Odena	2.534	2.656	2.691	157	122	35	6,19	4,81	1,31
Orpí	154	149	143	-11	-5	-6	-7,14	-3,24	-4,02
Piera	6.013	7.574	10.048	4.035	1.561	2.474	67,10	25,96	32,66
Pobla de Claramunt, la	1.635	1.687	1.790	155	52	103	9,48	3,18	6,10
Prats de Rei, els	562	552	537	-25	-10	-15	-4,44	-1,77	-2,71
Pujalt	176	179	188	12	3	9	6,81	1,70	5,02
Rubió	117	121	123	6	4	2	5,12	3,41	1,65
Sant Martí de Tous	946	946	998	52	0	52	5,49	0,00	5,49

1.01

Població total. Evolució 1991–1996–2001. Municipis per comarques. 2001.

	Població			Creixement absolut			Creixement %		
	1991	1996	2001	1991/2001	1991/1996	1996/2001	1991/2001	1991/1996	1996/2001
Sant Martí Sesgueioles	363	371	353	-10	8	-18	-2,75	2,20	-4,85
Sant Pere Sallavinera	185	167	146	-39	-18	-21	-21,08	-9,72	-12,57
Santa Margarida de Montbui	9.308	9.113	9.064	-244	-195	-49	-2,62	-2,09	-0,53
Santa Maria de Miralles	108	96	98	-10	-12	2	-9,25	-11,11	2,08
Torre de Claramunt, la	1.545	2.011	2.519	974	466	508	63,04	30,16	25,26
Vallbona d'Anoia	1.040	1.037	1.027	-13	-3	-10	-1,25	-0,28	-0,96
Veciana	163	173	157	-6	10	-16	-3,68	6,13	-9,24
Vilanova del Camí	9.317	10.060	10.194	877	743	134	9,41	7,97	1,33
Bages	152.177	152.586	155.112	2.935	409	2.526	1,92	0,26	1,65
Aguilar de Segarra	191	206	220	29	15	14	15,18	7,85	6,79
Artés	4.086	4.308	4.520	434	222	212	10,62	5,43	4,92
Avinyó	2.049	2.003	2.019	-30	-46	16	-1,46	-2,24	0,79
Balsareny	3.405	3.304	3.195	-210	-101	-109	-6,16	-2,96	-3,29
Calders	581	647	788	207	66	141	35,62	11,35	21,79
Callús	1.396	1.345	1.338	-58	-51	-7	-4,15	-3,65	-0,52
Cardona	6.445	5.882	5.401	-1.044	-563	-481	-16,19	-8,73	-8,17
Castellbell i el Vilar	2.807	2.789	2.913	106	-18	124	3,77	-0,64	4,44
Castellfollit del Boix	315	337	383	68	22	46	21,58	6,98	13,64
Castellgalí	702	782	966	264	80	184	37,60	11,39	23,52
Castellnou de Bages	196	378	601	405	182	223	206,63	92,85	58,99
Estany, l'	370	382	403	33	12	21	8,91	3,24	5,49
Fonollosa	685	816	1.067	382	131	251	55,76	19,12	30,75
Gaià	133	160	148	15	27	-12	11,27	20,30	-7,50
Manresa	66.320	64.385	63.981	-2.339	-1.935	-404	-3,52	-2,91	-0,62
Marganell	211	215	233	22	4	18	10,42	1,89	8,37
Moià	3.280	3.806	4.344	1.064	526	538	32,43	16,03	14,13
Monistrol de Calders	621	597	613	-8	-24	16	-1,28	-3,86	2,68
Monistrol de Montserrat	2.514	2.508	2.521	7	-6	13	0,27	-0,23	0,51
Mura	251	218	208	-43	-33	-10	-17,13	-13,14	-4,58
Navarces	5.111	5.225	5.350	239	114	125	4,67	2,23	2,39
Navàs	5.538	5.812	5.435	-103	274	-377	-1,85	4,94	-6,48
Pont de Vilomara i Rocafort, el	2.230	2.396	2.688	458	166	292	20,53	7,44	12,18
Rajadell	288	336	389	101	48	53	35,06	16,66	15,77
Sallent	7.686	7.360	7.004	-682	-326	-356	-8,87	-4,24	-4,83
Sant Feliu Sasserra	654	642	654	0	-12	12	0,00	-1,83	1,86
Sant Fruitós de Bages	4.778	5.300	5.936	1.158	522	636	24,23	10,92	12,00
Sant Joan de Vilatorrada	7.974	8.446	9.336	1.362	472	890	17,08	5,91	10,53
Sant Mateu de Bages	545	513	690	145	-32	177	26,60	-5,87	34,50
Sant Salvador de Guardiola	1.221	1.651	2.156	935	430	505	76,57	35,21	30,58
Sant Vicenç de Castellet	7.393	7.419	7.008	-385	26	-411	-5,20	0,35	-5,53
Santa Maria d'Oló	1.015	990	990	-25	-25	0	-2,46	-2,46	0,00
Santpedor	4.570	5.062	5.492	922	492	430	20,17	10,76	8,49
Súria	6.540	6.282	6.022	-518	-258	-260	-7,92	-3,94	-4,13
Talamanca	76	84	100	24	8	16	31,57	10,52	19,04
Baix Camp	131.599	140.540	145.675	14.076	8.941	5.135	10,69	6,79	3,65
Albiol, l'	111	144	192	81	33	48	72,97	29,72	33,33
Aleixar, l'	618	633	728	110	15	95	17,79	2,42	15,00
Alforja	1.088	1.179	1.344	256	91	165	23,52	8,36	13,99
Almóster	473	679	945	472	206	266	99,78	43,55	39,17
Arbolí	138	131	120	-18	-7	-11	-13,04	-5,07	-8,39
Argentera, l'	132	149	145	13	17	-4	9,84	12,87	-2,68
Borges del Camp, les	1.383	1.471	1.620	237	88	149	17,13	6,36	10,12
Botarell	461	510	736	275	49	226	59,65	10,62	44,31
Cambriís	14.571	17.536	21.000	6.429	2.965	3.464	44,12	20,34	19,75
Capafonts	111	105	116	5	-6	11	4,50	-5,40	10,47
Castellvell del Camp	892	1.069	1.537	645	177	468	72,30	19,84	43,77
Colldejou	193	196	186	-7	3	-10	-3,62	1,55	-5,10

	Població			Creixement absolut			Creixement %		
	1991	1996	2001	1991/2001	1991/1996	1996/2001	1991/2001	1991/1996	1996/2001
Duesaigües	211	210	201	-10	-1	-9	-4,73	-0,47	-4,28
Febró, la	55	55	62	7	0	7	12,72	0,00	12,72
Maspujols	379	414	496	117	35	82	30,87	9,23	19,80
Montbrí del Camp	1.393	1.413	1.492	99	20	79	7,10	1,43	5,59
Mont-roig del Camp	5.003	6.064	6.753	1.750	1.061	689	34,97	21,20	11,36
Prades	530	510	561	31	-20	51	5,84	-3,77	10,00
Pratdip	439	452	532	93	13	80	21,18	2,96	17,69
Reus	87.670	90.993	89.006	1.336	3.323	-1.987	1,52	3,79	-2,18
Riudecanyes	581	596	734	153	15	138	26,33	2,58	23,15
Riudecols	940	992	984	44	52	-8	4,68	5,53	-0,80
Riudoms	4.780	5.006	5.257	477	226	251	9,97	4,72	5,01
Selva del Camp, la	3.499	3.767	4.290	791	268	523	22,60	7,65	13,88
Vandellòs i l'Hospitalet de l'Infant	4.162	4.253	4.373	211	91	120	5,06	2,18	2,82
Vilanova d'Escornalbou	445	462	442	-3	17	-20	-0,67	3,82	-4,32
Vilaplana	510	523	559	49	13	36	9,60	2,54	6,88
Vinyols i els Arcs	831	1.028	1.264	433	197	236	52,10	23,70	22,95
Baix Ebre	64.645	65.879	66.369	1.724	1.234	490	2,66	1,90	0,74
Aldea, l'	3.558	3.563	3.453	-105	5	-110	-2,95	0,14	-3,08
Aldover	823	794	774	-49	-29	-20	-5,95	-3,52	-2,51
Alfara de Carles	391	383	346	-45	-8	-37	-11,50	-2,04	-9,66
Ametlla de Mar, l'	4.159	4.341	5.015	856	182	674	20,58	4,37	15,52
Ampolla, l'	1.575	1.667	1.995	420	92	328	26,66	5,84	19,67
Benifallet	934	896	848	-86	-38	-48	-9,20	-4,06	-5,35
Camarles	2.868	2.953	2.912	44	85	-41	1,53	2,96	-1,38
Deltebre	10.180	10.157	10.478	298	-23	321	2,92	-0,22	3,16
Paüls	728	651	629	-99	-77	-22	-13,59	-10,57	-3,37
Perelló, el	2.155	2.152	2.228	73	-3	76	3,38	-0,13	3,53
Roquetes	5.525	6.057	6.650	1.125	532	593	20,36	9,62	9,79
Tivenys	1.049	961	898	-151	-88	-63	-14,39	-8,38	-6,55
Tortosa	29.452	30.088	28.933	-519	636	-1.155	-1,76	2,15	-3,83
Xerta	1.248	1.216	1.210	-38	-32	-6	-3,04	-2,56	-0,49
Baix Empordà	89.930	95.986	102.566	12.636	6.056	6.580	14,05	6,73	6,85
Albons	455	513	534	79	58	21	17,36	12,74	4,09
Begur	2.760	3.039	3.459	699	279	420	25,32	10,10	13,82
Belcaire d'Empordà	485	487	561	76	2	74	15,67	0,41	15,19
Bisbal d'Empordà, la	7.778	8.007	8.145	367	229	138	4,71	2,94	1,72
Calonge	5.030	5.832	6.650	1.620	802	818	32,20	15,94	14,02
Castell-Platja d'Aro	4.823	5.177	6.806	1.983	354	1.629	41,11	7,33	31,46
Colomers	198	212	203	5	14	-9	2,52	7,07	-4,24
Corçà	1.083	1.151	1.143	60	68	-8	5,54	6,27	-0,69
Cruïlles, Monells i S.Sadurní de l'H.	1.054	1.099	1.090	36	45	-9	3,41	4,26	-0,81
Foixà	301	317	311	10	16	-6	3,32	5,31	-1,89
Fontanilles	117	119	138	21	2	19	17,94	1,70	15,96
Forallac	1.492	1.633	1.598	106	141	-35	7,10	9,45	-2,14
Garrigoles	151	149	157	6	-2	8	3,97	-1,32	5,36
Gualta	267	270	311	44	3	41	16,47	1,12	15,18
Jafre	351	340	339	-12	-11	-1	-3,41	-3,13	-0,29
Mont-ras	1.371	1.500	1.676	305	129	176	22,24	9,40	11,73
Palafrugell	17.417	17.303	18.322	905	-114	1.019	5,19	-0,65	5,88
Palamós	13.338	14.239	14.842	1.504	901	603	11,27	6,75	4,23
Palau-sator	296	286	283	-13	-10	-3	-4,39	-3,37	-1,04
Pals	1.676	1.770	2.046	370	94	276	22,07	5,60	15,59
Parlavà	335	337	356	21	2	19	6,26	0,59	5,63
Pera, la	381	355	392	11	-26	37	2,88	-6,82	10,42
Regencós	263	278	281	18	15	3	6,84	5,70	1,07
Rupià	199	184	182	-17	-15	-2	-8,54	-7,53	-1,08
Sant Feliu de Guíxols	16.051	17.779	17.994	1.943	1.728	215	12,10	10,76	1,20
Santa Cristina d'Aro	1.859	2.443	2.873	1.014	584	430	54,54	31,41	17,60

	Població			Creixement absolut			Creixement %		
	1991	1996	2001	1991/2001	1991/1996	1996/2001	1991/2001	1991/1996	1996/2001
Serra de Daró	184	174	184	0	-10	10	0,00	-5,43	5,74
Tallada d'Empordà, la	331	327	323	-8	-4	-4	-2,41	-1,20	-1,22
Torrent	182	176	179	-3	-6	3	-1,64	-3,29	1,70
Torroella de Montgrí	7.023	7.726	8.244	1.221	703	518	17,38	10,00	6,70
Ullà	707	787	824	117	80	37	16,54	11,31	4,70
Ullastret	259	243	225	-34	-16	-18	-13,12	-6,17	-7,40
Ultramort	201	188	201	0	-13	13	0,00	-6,46	6,91
Vall-llobrega	209	295	438	229	86	143	109,56	41,14	48,47
Verges	1.127	1.090	1.104	-23	-37	14	-2,04	-3,28	1,28
Vilopriu	176	161	152	-24	-15	-9	-13,63	-8,52	-5,59
Baix Llobregat	610.192	643.419	692.892	82.700	33.227	49.473	13,55	5,44	7,68
Abrera	5.464	7.003	8.624	3.160	1.539	1.621	57,83	28,16	23,14
Begues	2.029	3.105	4.697	2.668	1.076	1.592	131,49	53,03	51,27
Castelldefels	33.017	38.509	46.428	13.411	5.492	7.919	40,61	16,63	20,56
Castellví de Rosanes	661	933	1.195	534	272	262	80,78	41,14	28,08
Cervelló	5.389	7.069	6.200	811	1.680	-869	15,04	31,17	-12,29
Collbató	1.074	1.566	2.429	1.355	492	863	126,16	45,81	55,10
Corbera de Llobregat	5.327	7.600	9.610	4.283	2.273	2.010	80,40	42,66	26,44
Cornellà de Llobregat	84.927	82.490	79.979	-4.948	-2.437	-2.511	-5,82	-2,86	-3,04
Esparreguera	12.612	14.501	18.290	5.678	1.889	3.789	45,02	14,97	26,12
Esplugues de Llobregat	48.310	46.810	45.127	-3.183	-1.500	-1.683	-6,58	-3,10	-3,59
Gavà	35.204	37.985	39.815	4.611	2.781	1.830	13,09	7,89	4,81
Martorell	16.653	17.822	23.023	6.370	1.169	5.201	38,25	7,01	29,18
Molins de Rei	17.840	18.752	20.639	2.799	912	1.887	15,68	5,11	10,06
Olesa de Montserrat	14.962	15.797	17.987	3.025	835	2.190	20,21	5,58	13,86
Pallejà	6.599	6.846	8.399	1.800	247	1.553	27,27	3,74	22,68
Palma de Cervelló, la	0	0	2.696	:	:	:	:	:	:
Papiol, el	3.327	3.434	3.314	-13	107	-120	-0,39	3,21	-3,49
Prat de Llobregat, el	64.321	63.255	61.818	-2.503	-1.066	-1.437	-3,89	-1,65	-2,27
Sant Andreu de la Barca	14.475	18.332	21.933	7.458	3.857	3.601	51,52	26,64	19,64
Sant Boi de Llobregat	77.932	78.005	78.738	806	73	733	1,03	0,09	0,93
Sant Climent de Llobregat	2.289	2.476	3.140	851	187	664	37,17	8,16	26,81
Sant Esteve Sesrovires	2.642	4.486	5.410	2.768	1.844	924	104,76	69,79	20,59
Sant Feliu de Llobregat	36.608	35.797	40.042	3.434	-811	4.245	9,38	-2,21	11,85
Sant Joan Despí	24.977	26.805	28.772	3.795	1.828	1.967	15,19	7,31	7,33
Sant Just Desvern	12.471	13.306	13.870	1.399	835	564	11,21	6,69	4,23
Sant Vicenç dels Horts	20.836	22.621	24.694	3.858	1.785	2.073	18,51	8,56	9,16
Santa Coloma de Cervelló	3.030	3.358	5.557	2.527	328	2.199	83,39	10,82	65,48
Torrelles de Llobregat	2.352	3.114	3.759	1.407	762	645	59,82	32,39	20,71
Vallirana	6.570	8.407	9.866	3.296	1.837	1.459	50,16	27,96	17,35
Viladecans	48.294	53.235	56.841	8.547	4.941	3.606	17,69	10,23	6,77
Baix Penedès	38.080	47.550	61.256	23.176	9.470	13.706	60,86	24,86	28,82
Albinyana	777	1.077	1.630	853	300	553	109,78	38,61	51,34
Arboç, l'	3.546	3.362	3.715	169	-184	353	4,76	-5,18	10,49
Banyeres del Penedès	1.483	1.524	1.736	253	41	212	17,06	2,76	13,91
Bellvei	978	1.241	1.400	422	263	159	43,14	26,89	12,81
Bisbal del Penedès, la	1.388	1.628	2.182	794	240	554	57,20	17,29	34,02
Bonastre	268	303	372	104	35	69	38,80	13,05	22,77
Calafell	7.166	9.772	13.503	6.337	2.606	3.731	88,43	36,36	38,18
Cunit	2.425	4.246	6.402	3.977	1.821	2.156	164,00	75,09	50,77
Llorenç del Penedès	1.306	1.434	1.661	355	128	227	27,18	9,80	15,82
Masllorenç	376	419	429	53	43	10	14,09	11,43	2,38
Montmell, el	280	419	721	441	139	302	157,50	49,64	72,07
Sant Jaume dels Domenys	1.187	1.287	1.500	313	100	213	26,36	8,42	16,55
Santa Oliva	1.485	1.828	2.261	776	343	433	52,25	23,09	23,68
Vendrell, el	15.415	19.010	23.744	8.329	3.595	4.734	54,03	23,32	24,90

	Població			Creixement absolut			Creixement %		
	1991	1996	2001	1991/2001	1991/1996	1996/2001	1991/2001	1991/1996	1996/2001
Barcelonès	2.302.137	2.131.378	2.093.670	-208.467	-170.759	-37.708	-9,05	-7,41	-1,76
Badalona	218.725	210.987	205.836	-12.889	-7.738	-5.151	-5,89	-3,53	-2,44
Barcelona	1.643.542	1.508.805	1.503.884	-139.658	-134.737	-4.921	-8,49	-8,19	-0,32
Hospitalet de Llobregat, l'	272.578	255.050	239.019	-33.559	-17.528	-16.031	-12,31	-6,43	-6,28
Sant Adrià de Besòs	34.154	33.361	31.939	-2.215	-793	-1.422	-6,48	-2,32	-4,26
Santa Coloma de Gramenet	133.138	123.175	112.992	-20.146	-9.963	-10.183	-15,13	-7,48	-8,26
Berguedà	38.965	38.606	37.995	-970	-359	-611	-2,48	-0,92	-1,58
Avià	1.778	1.810	1.893	115	32	83	6,46	1,79	4,58
Bagà	2.129	2.114	2.115	-14	-15	1	-0,65	-0,70	0,04
Berga	13.905	14.207	14.678	773	302	471	5,55	2,17	3,31
Borredà	446	471	499	53	25	28	11,88	5,60	5,94
Capolat	59	69	66	7	10	-3	11,86	16,94	-4,34
Casserres	1.672	1.612	1.528	-144	-60	-84	-8,61	-3,58	-5,21
Castell de l'Areny	41	52	58	17	11	6	41,46	26,82	11,53
Castellar de n'Hug	162	172	170	8	10	-2	4,93	6,17	-1,16
Castellar del Riu	63	91	119	56	28	28	88,88	44,44	30,76
Cercs	1.665	1.496	1.371	-294	-169	-125	-17,65	-10,15	-8,35
Espunyola, l'	270	283	267	-3	13	-16	-1,11	4,81	-5,65
Fígols	33	53	49	16	20	-4	48,48	60,60	-7,54
Gironella	5.009	5.037	4.858	-151	28	-179	-3,01	0,55	-3,55
Gisclareny	32	30	28	-4	-2	-2	-12,50	-6,25	-6,66
Gósol	201	210	238	37	9	28	18,40	4,47	13,33
Guardiola de Berguedà	1.254	1.014	940	-314	-240	-74	-25,03	-19,13	-7,29
Montclar	255	128	117	-138	-127	-11	-54,11	-49,80	-8,59
Montmajor	494	499	466	-28	5	-33	-5,66	1,01	-6,61
Nou de Berguedà, la	140	155	158	18	15	3	12,85	10,71	1,93
Olvan	983	950	872	-111	-33	-78	-11,29	-3,35	-8,21
Pobla de Lillet, la	1.772	1.566	1.388	-384	-206	-178	-21,67	-11,62	-11,36
Puig-reig	4.746	4.578	4.188	-558	-168	-390	-11,75	-3,53	-8,51
Quar, la	43	56	70	27	13	14	62,79	30,23	25,00
Sagàs	194	162	153	-41	-32	-9	-21,13	-16,49	-5,55
Saldes	328	348	315	-13	20	-33	-3,96	6,09	-9,48
Sant Jaume de Frontanyà	28	30	26	-2	2	-4	-7,14	7,14	-13,33
Sant Julià de Cerdanyola	0	217	236	:	:	19	:	:	8,75
Santa Maria de Merlès	200	183	156	-44	-17	-27	-22,00	-8,50	-14,75
Vallcebre	308	274	254	-54	-34	-20	-17,53	-11,03	-7,29
Vilada	546	548	530	-16	2	-18	-2,93	0,36	-3,28
Viver i Serrateix	209	191	189	-20	-18	-2	-9,56	-8,61	-1,04
Cerdanya	12.396	12.757	14.158	1.762	361	1.401	14,21	2,91	10,98
Alp	908	1.012	1.219	311	104	207	34,25	11,45	20,45
Bellver de Cerdanya	1.549	1.535	1.614	65	-14	79	4,19	-0,90	5,14
Bolvir	226	245	267	41	19	22	18,14	8,40	8,97
Das	142	145	151	9	3	6	6,33	2,11	4,13
Fontanals de Cerdanya	296	376	406	110	80	30	37,16	27,02	7,97
Ger	270	288	373	103	18	85	38,14	6,66	29,51
Guils de Cerdanya	278	304	331	53	26	27	19,06	9,35	8,88
Isòvol	175	189	189	14	14	0	8,00	8,00	0,00
Lles de Cerdanya	301	291	279	-22	-10	-12	-7,30	-3,32	-4,12
Llívia	854	924	1.006	152	70	82	17,79	8,19	8,87
Meranges	64	70	79	15	6	9	23,43	9,37	12,85
Montellà i Martinet	555	493	529	-26	-62	36	-4,68	-11,17	7,30
Prats i Sansor	133	180	210	77	47	30	57,89	35,33	16,66
Pullans	192	208	212	20	16	4	10,41	8,33	1,92
Puigcerdà	6.329	6.356	7.020	691	27	664	10,91	0,42	10,44
Riu de Cerdanya	0	0	75	:	:	:	:	:	:
Urús	124	141	198	74	17	57	59,67	13,70	40,42

1.01

Població total. Evolució 1991–1996–2001. Municipis per comarques. 2001.

	Població			Creixement absolut			Creixement %		
	1991	1996	2001	1991/2001	1991/1996	1996/2001	1991/2001	1991/1996	1996/2001
Conca de Barberà	18.001	18.285	18.766	765	284	481	4,24	1,57	2,63
Barberà de la Conca	424	401	416	-8	-23	15	-1,88	-5,42	3,74
Blancafort	398	395	394	-4	-3	-1	-1,00	-0,75	-0,25
Conesa	121	104	132	11	-17	28	9,09	-14,04	26,92
Espluga de Francolí, l'	3.605	3.671	3.611	6	66	-60	0,16	1,83	-1,63
Forès	60	72	61	1	12	-11	1,66	20,00	-15,27
Llorac	104	122	122	18	18	0	17,30	17,30	0,00
Montblanc	5.750	5.892	6.064	314	142	172	5,46	2,46	2,91
Passanant	194	192	194	0	-2	2	0,00	-1,03	1,04
Piles, les	134	162	189	55	28	27	41,04	20,89	16,66
Pira	312	364	433	121	52	69	38,78	16,66	18,95
Pontils	110	136	134	24	26	-2	21,81	23,63	-1,47
Rocafort de Queralt	264	254	267	3	-10	13	1,13	-3,78	5,11
Santa Coloma de Queralt	2.542	2.518	2.780	238	-24	262	9,36	-0,94	10,40
Sarral	1.361	1.413	1.415	54	52	2	3,96	3,82	0,14
Savallà del Comtat	56	74	62	6	18	-12	10,71	32,14	-16,21
Senan	27	36	35	8	9	-1	29,62	33,33	-2,77
Solivella	714	658	633	-81	-56	-25	-11,34	-7,84	-3,79
Vallclara	100	112	123	23	12	11	23,00	12,00	9,82
Vallfogona de Riucorb	102	130	154	52	28	24	50,98	27,45	18,46
Vilanova de Prades	162	157	143	-19	-5	-14	-11,72	-3,08	-8,91
Vilaverd	366	361	378	12	-5	17	3,27	-1,36	4,70
Vimbodí	1.095	1.061	1.026	-69	-34	-35	-6,30	-3,10	-3,29
Garraf	76.915	90.435	108.194	31.279	13.520	17.759	40,66	17,57	19,63
Canyelles	730	1.291	2.158	1.428	561	867	195,61	76,84	67,15
Cubelles	3.149	4.715	7.326	4.177	1.566	2.611	132,64	49,73	55,37
Olivella	401	954	1.453	1.052	553	499	262,34	137,90	52,30
Sant Pere de Ribes	13.662	18.695	23.134	9.472	5.033	4.439	69,33	36,83	23,74
Sitges	13.109	16.801	19.893	6.784	3.692	3.092	51,75	28,16	18,40
Vilanova i la Geltrú	45.864	47.979	54.230	8.366	2.115	6.251	18,24	4,61	13,02
Garrigues	19.429	19.273	18.999	-430	-156	-274	-2,21	-0,80	-1,42
Albagés, l'	557	507	518	-39	-50	11	-7,00	-8,97	2,16
Albi, l'	797	791	798	1	-6	7	0,12	-0,75	0,88
Arbeca	2.332	2.313	2.329	-3	-19	16	-0,12	-0,81	0,69
Bellaguarda	387	366	358	-29	-21	-8	-7,49	-5,42	-2,18
Borges Blanques, les	5.089	5.190	5.143	54	101	-47	1,06	1,98	-0,90
Bovera	433	426	384	-49	-7	-42	-11,31	-1,61	-9,85
Castellidans	974	949	939	-35	-25	-10	-3,59	-2,56	-1,05
Cervià de les Garrigues	849	862	855	6	13	-7	0,70	1,53	-0,81
Cogul, el	232	230	235	3	-2	5	1,29	-0,86	2,17
Espluga Calba, l'	450	445	432	-18	-5	-13	-4,00	-1,11	-2,92
Floresta, la	198	177	185	-13	-21	8	-6,56	-10,60	4,51
Fulleda	123	117	115	-8	-6	-2	-6,50	-4,87	-1,70
Granadella, la	844	839	776	-68	-5	-63	-8,05	-0,59	-7,50
Granyena de les Garrigues	182	179	154	-28	-3	-25	-15,38	-1,64	-13,96
Juncosa	585	582	547	-38	-3	-35	-6,49	-0,51	-6,01
Juneda	2.949	2.996	2.960	11	47	-36	0,37	1,59	-1,20
Omellons, els	270	271	248	-22	1	-23	-8,14	0,37	-8,48
Pobla de Cérvoles, la	207	198	224	17	-9	26	8,21	-4,34	13,13
Puiggròs	265	254	269	4	-11	15	1,50	-4,15	5,90
Soleràs, el	449	424	412	-37	-25	-12	-8,24	-5,56	-2,83
Tarrés	101	108	116	15	7	8	14,85	6,93	7,40
Torms, els	215	198	191	-24	-17	-7	-11,16	-7,90	-3,53
Vilosell, el	214	201	197	-17	-13	-4	-7,94	-6,07	-1,99
Vinaixa	727	650	614	-113	-77	-36	-15,54	-10,59	-5,53

1.01

Població total. Evolució 1991–1996–2001. Municipis per comarques. 2001.

	Població			Creixement absolut			Creixement %		
	1991	1996	2001	1991/2001	1991/1996	1996/2001	1991/2001	1991/1996	1996/2001
Garrotxa	46.060	46.708	47.747	1.687	648	1.039	3,66	1,40	2,22
Argelaguer	363	361	393	30	-2	32	8,26	-0,55	8,86
Besalú	2.098	2.031	2.032	-66	-67	1	-3,14	-3,19	0,04
Beuda	130	120	135	5	-10	15	3,84	-7,69	12,50
Castellfollit de la Roca	1.029	1.006	964	-65	-23	-42	-6,31	-2,23	-4,17
Maià de Montcal	325	320	335	10	-5	15	3,07	-1,53	4,68
Mieres	339	300	318	-21	-39	18	-6,19	-11,50	6,00
Montagut	774	771	824	50	-3	53	6,45	-0,38	6,87
Olot	26.713	27.482	28.060	1.347	769	578	5,04	2,87	2,10
Planes d'Hostoles, les	1.803	1.743	1.722	-81	-60	-21	-4,49	-3,32	-1,20
Preses, les	1.300	1.327	1.495	195	27	168	15,00	2,07	12,66
Riudaura	364	389	401	37	25	12	10,16	6,86	3,08
Sales de Llierca	54	66	96	42	12	30	77,77	22,22	45,45
Sant Aniol de Finestres	237	251	290	53	14	39	22,36	5,90	15,53
Sant Feliu de Pallerols	1.087	1.101	1.152	65	14	51	5,97	1,28	4,63
Sant Ferriol	201	188	199	-2	-13	11	-0,99	-6,46	5,85
Sant Jaume de Llierca	757	761	746	-11	4	-15	-1,45	0,52	-1,97
Sant Joan les Fonts	2.821	2.745	2.719	-102	-76	-26	-3,61	-2,69	-0,94
Santa Pau	1.391	1.445	1.496	105	54	51	7,54	3,88	3,52
Tortellà	692	683	706	14	-9	23	2,02	-1,30	3,36
Vall d'en Bas, la	2.531	2.542	2.529	-2	11	-13	-0,07	0,43	-0,51
Vall de Bianya, la	1.051	1.076	1.135	84	25	59	7,99	2,37	5,48
Gironès	125.875	129.044	136.543	10.668	3.169	7.499	8,47	2,51	5,81
Aiguaviva	354	432	496	142	78	64	40,11	22,03	14,81
Bescanó	2.833	2.970	3.309	476	137	339	16,80	4,83	11,41
Bordils	1.330	1.309	1.344	14	-21	35	1,05	-1,57	2,67
Campllong	262	280	311	49	18	31	18,70	6,87	11,07
Canet d'Adri	467	503	528	61	36	25	13,06	7,70	4,97
Cassà de la Selva	7.165	7.428	7.712	547	263	284	7,63	3,67	3,82
Celrà	2.358	2.522	2.731	373	164	209	15,81	6,95	8,28
Cervià de Ter	637	657	662	25	20	5	3,92	3,13	0,76
Flaçà	914	851	863	-51	-63	12	-5,57	-6,89	1,41
Fornells de la Selva	1.152	1.308	1.627	475	156	319	41,23	13,54	24,38
Girona	68.656	70.576	74.879	6.223	1.920	4.303	9,06	2,79	6,09
Juià	283	259	267	-16	-24	8	-5,65	-8,48	3,08
Llagostera	5.354	5.410	5.186	-168	56	-224	-3,13	1,04	-4,14
Llambilles	429	448	486	57	19	38	13,28	4,42	8,48
Madremanya	179	182	197	18	3	15	10,05	1,67	8,24
Quart	2.083	2.123	2.362	279	40	239	13,39	1,92	11,25
Salt	21.807	21.519	21.238	-569	-288	-281	-2,60	-1,32	-1,30
Sant Andreu Salou	137	146	137	0	9	-9	0,00	6,56	-6,16
Sant Gregori	1.867	2.130	2.487	620	263	357	33,20	14,08	16,76
Sant Joan de Mollet	312	367	406	94	55	39	30,12	17,62	10,62
Sant Jordi Desvalls	602	588	634	32	-14	46	5,31	-2,32	7,82
Sant Julià de Ramis	1.731	1.942	2.098	367	211	156	21,20	12,18	8,03
Sant Martí de Llémena	313	372	459	146	59	87	46,64	18,84	23,38
Sant Martí Vell	204	185	204	0	-19	19	0,00	-9,31	10,27
Sarrià de Ter	3.237	3.032	3.708	471	-205	676	14,55	-6,33	22,29
Vilablareix	1.020	1.323	2.034	1.014	303	711	99,41	29,70	53,74
Viladasens	189	182	178	-11	-7	-4	-5,82	-3,70	-2,19
Maresme	293.103	318.891	356.545	63.442	25.788	37.654	21,64	8,79	11,80
Alella	6.895	7.696	8.470	1.575	801	774	22,84	11,61	10,05
Arenys de Mar	11.039	11.827	12.835	1.796	788	1.008	16,26	7,13	8,52
Arenys de Munt	4.733	5.483	6.665	1.932	750	1.182	40,81	15,84	21,55
Argentona	7.848	8.676	9.896	2.048	828	1.220	26,09	10,55	14,06
Cabrera de Mar	2.812	3.417	3.763	951	605	346	33,81	21,51	10,12
Cabrils	2.966	3.756	5.219	2.253	790	1.463	75,96	26,63	38,95

	Població			Creixement absolut			Creixement %		
	1991	1996	2001	1991/2001	1991/1996	1996/2001	1991/2001	1991/1996	1996/2001
Caldes d'Estrac	1.463	1.751	1.974	511	288	223	34,92	19,68	12,73
Calella	11.324	11.687	13.694	2.370	363	2.007	20,92	3,20	17,17
Canet de Mar	8.858	9.455	10.778	1.920	597	1.323	21,67	6,73	13,99
Dosrius	1.211	2.269	3.098	1.887	1.058	829	155,82	87,36	36,53
Malgrat de Mar	11.565	12.707	14.367	2.802	1.142	1.660	24,22	9,87	13,06
Masnou, el	18.393	20.387	20.678	2.285	1.994	291	12,42	10,84	1,42
Mataró	101.510	102.018	106.358	4.848	508	4.340	4,77	0,50	4,25
Montgat	7.286	7.659	8.335	1.049	373	676	14,39	5,11	8,82
Òrrius	366	420	463	97	54	43	26,50	14,75	10,23
Palafolls	3.186	4.069	5.917	2.731	883	1.848	85,71	27,71	45,41
Pineda de Mar	16.317	17.884	21.074	4.757	1.567	3.190	29,15	9,60	17,83
Premià de Dalt	6.550	7.774	9.114	2.564	1.224	1.340	39,14	18,68	17,23
Premià de Mar	22.699	24.420	26.334	3.635	1.721	1.914	16,01	7,58	7,83
Sant Andreu de Llavaneres	4.183	6.194	7.833	3.650	2.011	1.639	87,25	48,07	26,46
Sant Cebrià de Vallalta	876	1.322	1.951	1.075	446	629	122,71	50,91	47,57
Sant Iscle de Vallalta	513	712	944	431	199	232	84,01	38,79	32,58
Sant Pol de Mar	2.406	2.819	3.927	1.521	413	1.108	63,21	17,16	39,30
Sant Vicenç de Montalt	1.600	2.248	3.847	2.247	648	1.599	140,43	40,50	71,12
Santa Susanna	982	1.453	2.090	1.108	471	637	112,83	47,96	43,84
Teià	3.773	4.669	5.450	1.677	896	781	44,44	23,74	16,72
Tiana	4.685	5.172	6.082	1.397	487	910	29,81	10,39	17,59
Tordera	8.156	8.918	10.116	1.960	762	1.198	24,03	9,34	13,43
Vilassar de Dalt	6.791	7.208	7.904	1.113	417	696	16,38	6,14	9,65
Vilassar de Mar	12.117	14.821	17.369	5.252	2.704	2.548	43,34	22,31	17,19
Montsià	54.307	54.765	57.550	3.243	458	2.785	5,97	0,84	5,08
Alcanar	7.848	7.727	8.032	184	-121	305	2,34	-1,54	3,94
Ampostà	15.321	15.900	16.865	1.544	579	965	10,07	3,77	6,06
Freginals	373	341	381	8	-32	40	2,14	-8,57	11,73
Galera, la	761	748	749	-12	-13	1	-1,57	-1,70	0,13
Godall	763	751	713	-50	-12	-38	-6,55	-1,57	-5,05
Mas de Barberans	753	726	682	-71	-27	-44	-9,42	-3,58	-6,06
Masdenverge	925	912	950	25	-13	38	2,70	-1,40	4,16
Sant Carles de la Ràpita	10.752	10.828	11.572	820	76	744	7,62	0,70	6,87
Sant Jaume d'Enveja	3.429	3.352	3.309	-120	-77	-43	-3,49	-2,24	-1,28
Santa Bàrbara	3.348	3.283	3.398	50	-65	115	1,49	-1,94	3,50
Sènia, la	4.863	5.045	5.365	502	182	320	10,32	3,74	6,34
Ulldecona	5.171	5.152	5.534	363	-19	382	7,01	-0,36	7,41
Noguera	34.782	34.390	34.744	-38	-392	354	-0,10	-1,12	1,02
Àger	592	553	516	-76	-39	-37	-12,83	-6,58	-6,69
Albesa	1.462	1.482	1.490	28	20	8	1,91	1,36	0,53
Algerrí	554	522	499	-55	-32	-23	-9,92	-5,77	-4,40
Alòs de Balaguer	165	188	167	2	23	-21	1,21	13,93	-11,17
Artesa de Segre	3.129	3.068	3.234	105	-61	166	3,35	-1,94	5,41
Avellaner i Santa Linya, les	485	460	477	-8	-25	17	-1,64	-5,15	3,69
Balaguer	13.037	13.103	13.359	322	66	256	2,46	0,50	1,95
Baronia de Rialb, la	256	251	273	17	-5	22	6,64	-1,95	8,76
Bellcaire d'Urgell	1.425	1.369	1.281	-144	-56	-88	-10,10	-3,92	-6,42
Bellmunt d'Urgell	237	233	237	0	-4	4	0,00	-1,68	1,71
Cabanabona	109	101	94	-15	-8	-7	-13,76	-7,33	-6,93
Camarasa	929	897	876	-53	-32	-21	-5,70	-3,44	-2,34
Castelló de Farfanya	605	597	583	-22	-8	-14	-3,63	-1,32	-2,34
Cubells	384	360	355	-29	-24	-5	-7,55	-6,25	-1,38
Foradada	156	175	200	44	19	25	28,20	12,17	14,28
Ivars de Noguera	344	340	339	-5	-4	-1	-1,45	-1,16	-0,29
Menàrguens	882	836	819	-63	-46	-17	-7,14	-5,21	-2,03
Montgai	863	813	798	-65	-50	-15	-7,53	-5,79	-1,84
Oliola	202	196	231	29	-6	35	14,35	-2,97	17,85

	Població			Creixement absolut			Creixement %		
	1991	1996	2001	1991/2001	1991/1996	1996/2001	1991/2001	1991/1996	1996/2001
Os de Balaguer	764	773	804	40	9	31	5,23	1,17	4,01
Penelles	571	573	519	-52	2	-54	-9,10	0,35	-9,42
Ponts	2.200	2.292	2.393	193	92	101	8,77	4,18	4,40
Preixens	550	521	507	-43	-29	-14	-7,81	-5,27	-2,68
Sentiu de Sió, la	464	468	469	5	4	1	1,07	0,86	0,21
Térmens	1.399	1.401	1.420	21	2	19	1,50	0,14	1,35
Tiurana	233	22	32	-201	-211	10	-86,26	-90,55	45,45
Torrelameu	603	585	578	-25	-18	-7	-4,14	-2,98	-1,19
Vallfogona de Balaguer	1.404	1.430	1.503	99	26	73	7,05	1,85	5,10
Vilanova de l'Aguda	279	296	267	-12	17	-29	-4,30	6,09	-9,79
Vilanova de Meià	499	485	424	-75	-14	-61	-15,03	-2,80	-12,57
Osona	117.442	122.923	129.543	12.101	5.481	6.620	10,30	4,66	5,38
Alpens	249	256	278	29	7	22	11,64	2,81	8,59
Balenya	3.231	3.025	3.213	-18	-206	188	-0,55	-6,37	6,21
Brull, el	182	196	186	4	14	-10	2,19	7,69	-5,10
Calldetenes	1.472	1.802	1.998	526	330	196	35,73	22,41	10,87
Centelles	5.682	5.771	5.822	140	89	51	2,46	1,56	0,88
Collsuspina	214	246	268	54	32	22	25,23	14,95	8,94
Espinelves	191	175	184	-7	-16	9	-3,66	-8,37	5,14
Folgueroles	1.160	1.322	1.693	533	162	371	45,94	13,96	28,06
Gurb	1.674	1.823	1.955	281	149	132	16,78	8,90	7,24
Lluçà	282	272	267	-15	-10	-5	-5,31	-3,54	-1,83
Malla	247	255	239	-8	8	-16	-3,23	3,23	-6,27
Manlleu	16.148	17.035	17.532	1.384	887	497	8,57	5,49	2,91
Masies de Roda, les	624	637	710	86	13	73	13,78	2,08	11,45
Masies de Voltregà, les	2.479	2.585	2.873	394	106	288	15,89	4,27	11,14
Montesquiu	855	850	822	-33	-5	-28	-3,85	-0,58	-3,29
Muntanyola	171	242	341	170	71	99	99,41	41,52	40,90
Olost	960	1.204	1.158	198	244	-46	20,62	25,41	-3,82
Orís	226	230	248	22	4	18	9,73	1,76	7,82
Oristà	922	665	633	-289	-257	-32	-31,34	-27,87	-4,81
Perafita	338	319	356	18	-19	37	5,32	-5,62	11,59
Prats de Lluçanès	2.625	2.790	2.687	62	165	-103	2,36	6,28	-3,69
Roda de Ter	5.015	5.002	5.210	195	-13	208	3,88	-0,25	4,15
Rupit i Pruit	343	357	341	-2	14	-16	-0,58	4,08	-4,48
Sant Agustí de Lluçanès	123	105	105	-18	-18	0	-14,63	-14,63	0,00
Sant Bartomeu del Grau	1.121	1.215	1.106	-15	94	-109	-1,33	8,38	-8,97
Sant Boi de Lluçanès	530	565	566	36	35	1	6,79	6,60	0,17
Sant Hipòlit de Voltregà	2.981	2.909	3.047	66	-72	138	2,21	-2,41	4,74
Sant Julià de Vilatorrada	1.934	2.063	2.414	480	129	351	24,81	6,67	17,01
Sant Martí d'Albars	125	125	134	9	0	9	7,20	0,00	7,20
Sant Martí de Centelles	642	683	772	130	41	89	20,24	6,38	13,03
Sant Pere de Torelló	1.996	2.135	2.188	192	139	53	9,61	6,96	2,48
Sant Quirze de Besora	2.028	2.011	1.970	-58	-17	-41	-2,85	-0,83	-2,03
Sant Sadurn d'Osormort	74	74	81	7	0	7	9,45	0,00	9,45
Sant Vicenç de Torelló	1.702	1.725	1.806	104	23	81	6,11	1,35	4,69
Santa Cecília de Voltregà	187	199	206	19	12	7	10,16	6,41	3,51
Santa Eugènia de Berga	1.590	1.905	1.973	383	315	68	24,08	19,81	3,56
Santa Eulàlia de Riuprimer	844	845	863	19	1	18	2,25	0,11	2,13
Santa Maria de Besora	201	166	178	-23	-35	12	-11,44	-17,41	7,22
Santa Maria de Corcó	1.997	2.038	2.165	168	41	127	8,41	2,05	6,23
Seva	1.765	2.238	2.578	813	473	340	46,06	26,79	15,19
Sobremunt	91	90	87	-4	-1	-3	-4,39	-1,09	-3,33
Sora	211	181	182	-29	-30	1	-13,74	-14,21	0,55
Taradell	4.593	4.755	5.270	677	162	515	14,73	3,52	10,83
Tavèrnoles	208	241	273	65	33	32	31,25	15,86	13,27
Tavertet	132	133	146	14	1	13	10,60	0,75	9,77
Tona	5.522	5.765	6.072	550	243	307	9,96	4,40	5,32
Torelló	11.460	11.952	12.286	826	492	334	7,20	4,29	2,79

1.01

Població total. Evolució 1991–1996–2001. Municipis per comarques. 2001.

	Població			Creixement absolut			Creixement %		
	1991	1996	2001	1991/2001	1991/1996	1996/2001	1991/2001	1991/1996	1996/2001
Vic	28.736	30.397	32.703	3.967	1.661	2.306	13,80	5,78	7,58
Vidrà	171	172	163	-8	1	-9	-4,67	0,58	-5,23
Viladrau	883	866	863	-20	-17	-3	-2,26	-1,92	-0,34
Vilanova de Sau	305	311	332	27	6	21	8,85	1,96	6,75
Pallars Jussà	12.860	12.817	12.057	-803	-43	-760	-6,24	-0,33	-5,92
Abella de la Conca	164	186	179	15	22	-7	9,14	13,41	-3,76
Castell de Mur	143	157	149	6	14	-8	4,19	9,79	-5,09
Conca de Dalt	473	437	424	-49	-36	-13	-10,35	-7,61	-2,97
Gavet de la Conca	369	335	313	-56	-34	-22	-15,17	-9,21	-6,56
Isona i Conca Dellà	1.367	1.272	1.180	-187	-95	-92	-13,67	-6,94	-7,23
Limiana	124	136	141	17	12	5	13,70	9,67	3,67
Pobla de Segur, la	3.115	2.997	2.789	-326	-118	-208	-10,46	-3,78	-6,94
Salàs de Pallars	336	358	323	-13	22	-35	-3,86	6,54	-9,77
Sant Esteve de la Sarga	87	116	108	21	29	-8	24,13	33,33	-6,89
Sarroca de Bellera	140	147	153	13	7	6	9,28	5,00	4,08
Senterada	109	117	98	-11	8	-19	-10,09	7,33	-16,23
Talam	371	365	336	-35	-6	-29	-9,43	-1,61	-7,94
Torre de Cabdella, la	754	691	672	-82	-63	-19	-10,87	-8,35	-2,74
Tremp	5.308	5.503	5.192	-116	195	-311	-2,18	3,67	-5,65
Pallars Sobirà	5.418	5.815	6.174	756	397	359	13,95	7,32	6,17
Alins	307	287	272	-35	-20	-15	-11,40	-6,51	-5,22
Alt Àneu	351	375	407	56	24	32	15,95	6,83	8,53
Baix Pallars	350	351	359	9	1	8	2,57	0,28	2,27
Espot	243	272	309	66	29	37	27,16	11,93	13,60
Esterrí d'Àneu	496	611	638	142	115	27	28,62	23,18	4,41
Esterrí de Cardós	66	80	72	6	14	-8	9,09	21,21	-10,00
Farrera	88	88	100	12	0	12	13,63	0,00	13,63
Guingueta d'Àneu, la	268	270	316	48	2	46	17,91	0,74	17,03
Lladorre	214	212	238	24	-2	26	11,21	-0,93	12,26
Llavorsí	268	273	283	15	5	10	5,59	1,86	3,66
Rialp	466	527	537	71	61	10	15,23	13,09	1,89
Soriguera	290	309	325	35	19	16	12,06	6,55	5,17
Sort	1.571	1.718	1.851	280	147	133	17,82	9,35	7,74
Tirvia	107	116	119	12	9	3	11,21	8,41	2,58
Vall de Cardós	333	326	348	15	-7	22	4,50	-2,10	6,74
Pla d'Urgell	28.802	29.116	29.723	921	314	607	3,19	1,09	2,08
Barbens	793	752	808	15	-41	56	1,89	-5,17	7,44
Bell-lloc d'Urgell	2.180	2.119	2.071	-109	-61	-48	-5,00	-2,79	-2,26
Bellvís	2.254	2.161	2.101	-153	-93	-60	-6,78	-4,12	-2,77
Castellnou de Seana	748	738	693	-55	-10	-45	-7,35	-1,33	-6,09
Fondarella	634	653	678	44	19	25	6,94	2,99	3,82
Golmés	1.280	1.276	1.374	94	-4	98	7,34	-0,31	7,68
Ivars d'Urgell	1.744	1.715	1.711	-33	-29	-4	-1,89	-1,66	-0,23
Linyola	2.385	2.385	2.374	-11	0	-11	-0,46	0,00	-0,46
Miralcamp	1.197	1.254	1.215	18	57	-39	1,50	4,76	-3,11
Mollerussa	8.966	9.400	10.004	1.038	434	604	11,57	4,84	6,42
Palau d'Anglesola, el	1.609	1.623	1.685	76	14	62	4,72	0,87	3,82
Poal, el	646	629	632	-14	-17	3	-2,16	-2,63	0,47
Sidamon	444	455	586	142	11	131	31,98	2,47	28,79
Torregrossa	2.200	2.239	2.161	-39	39	-78	-1,77	1,77	-3,48
Vilanova de Bellpuig	1.197	1.184	1.090	-107	-13	-94	-8,93	-1,08	-7,93
Vila-sana	525	533	540	15	8	7	2,85	1,52	1,31
Pla de l'Estany	21.072	23.833	24.347	3.275	2.761	514	15,54	13,10	2,15
Banyoles	11.938	14.395	14.232	2.294	2.457	-163	19,21	20,58	-1,13

	Població			Creixement absolut			Creixement %		
	1991	1996	2001	1991/2001	1991/1996	1996/2001	1991/2001	1991/1996	1996/2001
Camós	611	621	638	27	10	17	4,41	1,63	2,73
Cornellà del Terri	1.800	1.806	1.870	70	6	64	3,88	0,33	3,54
Crespià	231	213	232	1	-18	19	0,43	-7,79	8,92
Espionellà	383	404	369	-14	21	-35	-3,65	5,48	-8,66
Fontcoberta	923	1.015	1.178	255	92	163	27,62	9,96	16,05
Palol de Revardit	378	365	379	1	-13	14	0,26	-3,43	3,83
Porqueres	3.073	3.279	3.675	602	206	396	19,58	6,70	12,07
Sant Miquel de Campmajor	217	208	201	-16	-9	-7	-7,37	-4,14	-3,36
Serinyà	763	776	850	87	13	74	11,40	1,70	9,53
Vilademuls	755	751	723	-32	-4	-28	-4,23	-0,52	-3,72
Priorat	9.475	9.212	9.196	-279	-263	-16	-2,94	-2,77	-0,17
Bellmunt del Priorat	313	303	310	-3	-10	7	-0,95	-3,19	2,31
Bisbal de Falset, la	266	245	248	-18	-21	3	-6,76	-7,89	1,22
Cabacés	353	340	343	-10	-13	3	-2,83	-3,68	0,88
Capçanes	415	409	412	-3	-6	3	-0,72	-1,44	0,73
Cornudella de Montsant	859	881	859	0	22	-22	0,00	2,56	-2,49
Falset	2.592	2.504	2.471	-121	-88	-33	-4,66	-3,39	-1,31
Figuera, la	135	123	124	-11	-12	1	-8,14	-8,88	0,81
Gratallops	246	221	224	-22	-25	3	-8,94	-10,16	1,35
Guiamets, els	294	302	304	10	8	2	3,40	2,72	0,66
Lloar, el	138	133	114	-24	-5	-19	-17,39	-3,62	-14,28
Marçà	574	611	616	42	37	5	7,31	6,44	0,81
Margalef	148	132	133	-15	-16	1	-10,13	-10,81	0,75
Masroig, el	528	524	519	-9	-4	-5	-1,70	-0,75	-0,95
Molar, el	324	280	294	-30	-44	14	-9,25	-13,58	5,00
Morera de Montsant, la	187	184	148	-39	-3	-36	-20,85	-1,60	-19,56
Poboleda	367	336	347	-20	-31	11	-5,44	-8,44	3,27
Porrera	437	444	462	25	7	18	5,72	1,60	4,05
Pradell de la Teixeta	266	232	189	-77	-34	-43	-28,94	-12,78	-18,53
Torre de Fontaubella, la	79	83	133	54	4	50	68,35	5,06	60,24
Torroja del Priorat	132	129	142	10	-3	13	7,57	-2,27	10,07
Ulldemolins	523	494	495	-28	-29	1	-5,35	-5,54	0,20
Vilella Alta, la	136	133	132	-4	-3	-1	-2,94	-2,20	-0,75
Vilella Baixa, la	163	169	177	14	6	8	8,58	3,68	4,73
Ribera d'Ebre	23.055	22.442	21.656	-1.399	-613	-786	-6,06	-2,65	-3,50
Ascó	1.708	1.714	1.617	-91	6	-97	-5,32	0,35	-5,65
Benissanet	1.029	1.020	1.053	24	-9	33	2,33	-0,87	3,23
Flix	5.025	4.372	3.952	-1.073	-653	-420	-21,35	-12,99	-9,60
Garcia	567	551	519	-48	-16	-32	-8,46	-2,82	-5,80
Ginestar	884	835	835	-49	-49	0	-5,54	-5,54	0,00
Miravet	822	810	772	-50	-12	-38	-6,08	-1,45	-4,69
Móra d'Ebre	4.425	4.880	4.612	187	455	-268	4,22	10,28	-5,49
Móra la Nova	2.671	2.683	2.832	161	12	149	6,02	0,44	5,55
Palma d'Ebre, la	457	421	405	-52	-36	-16	-11,37	-7,87	-3,80
Rasquera	896	865	812	-84	-31	-53	-9,37	-3,45	-6,12
Riba-roja d'Ebre	1.607	1.472	1.310	-297	-135	-162	-18,48	-8,40	-11,00
Tivissa	1.786	1.726	1.773	-13	-60	47	-0,72	-3,35	2,72
Torre de l'Espanyol, la	727	649	714	-13	-78	65	-1,78	-10,72	10,01
Vinebre	451	444	450	-1	-7	6	-0,22	-1,55	1,35
Ripollès	27.167	26.365	25.744	-1.423	-802	-621	-5,23	-2,95	-2,35
Campdevàrol	3.388	3.347	3.378	-10	-41	31	-0,29	-1,21	0,92
Campelles	138	127	120	-18	-11	-7	-13,04	-7,97	-5,51
Camprodon	2.218	2.308	2.248	30	90	-60	1,35	4,05	-2,59
Gombrèn	239	241	231	-8	2	-10	-3,34	0,83	-4,14
Llanars	389	448	510	121	59	62	31,10	15,16	13,83

1.01

Població total. Evolució 1991–1996–2001. Municipis per comarques. 2001.

	Població			Creixement absolut			Creixement %		
	1991	1996	2001	1991/2001	1991/1996	1996/2001	1991/2001	1991/1996	1996/2001
Llosses, les	413	269	254	-159	-144	-15	-38,49	-34,86	-5,57
Molló	373	333	334	-39	-40	1	-10,45	-10,72	0,30
Ogassa	256	245	256	0	-11	11	0,00	-4,29	4,48
Pardines	122	139	146	24	17	7	19,67	13,93	5,03
Planoles	246	265	277	31	19	12	12,60	7,72	4,52
Queralbs	199	192	194	-5	-7	2	-2,51	-3,51	1,04
Ribes de Freser	2.330	2.156	2.033	-297	-174	-123	-12,74	-7,46	-5,70
Ripoll	11.334	10.908	10.597	-737	-426	-311	-6,50	-3,75	-2,85
Sant Joan de les Abadesses	3.896	3.794	3.566	-330	-102	-228	-8,47	-2,61	-6,00
Sant Pau de Segúries	647	648	645	-2	1	-3	-0,30	0,15	-0,46
Setcases	150	160	178	28	10	18	18,66	6,66	11,25
Toses	148	139	148	0	-9	9	0,00	-6,08	6,47
Vallfogona de Ripollès	252	230	209	-43	-22	-21	-17,06	-8,73	-9,13
Vilallonga de Ter	429	416	420	-9	-13	4	-2,09	-3,03	0,96
Segarra	17.040	17.407	18.497	1.457	367	1.090	8,55	2,15	6,26
Biosca	259	265	238	-21	6	-27	-8,10	2,31	-10,18
Cervera	6.951	7.153	7.917	966	202	764	13,89	2,90	10,68
Estaràs	167	165	182	15	-2	17	8,98	-1,19	10,30
Granyanella	130	137	142	12	7	5	9,23	5,38	3,64
Granyena de Segarra	186	174	149	-37	-12	-25	-19,89	-6,45	-14,36
Guissona	2.642	2.928	3.581	939	286	653	35,54	10,82	22,30
Ivorra	152	154	165	13	2	11	8,55	1,31	7,14
Massoteres	159	169	185	26	10	16	16,35	6,28	9,46
Montoliu de Segarra	213	208	167	-46	-5	-41	-21,59	-2,34	-19,71
Montornès de Segarra	123	105	101	-22	-18	-4	-17,88	-14,63	-3,80
Oluges, les	214	195	177	-37	-19	-18	-17,28	-8,87	-9,23
Plans de Sió, els	671	609	547	-124	-62	-62	-18,47	-9,23	-10,18
Ribera d'Ondara	505	531	486	-19	26	-45	-3,76	5,14	-8,47
Sanaüja	468	462	453	-15	-6	-9	-3,20	-1,28	-1,94
Sant Guim de Freixenet	1.051	1.056	1.009	-42	5	-47	-3,99	0,47	-4,45
Sant Guim de la Plana	206	206	179	-27	0	-27	-13,10	0,00	-13,10
Sant Ramon	561	560	560	-1	-1	0	-0,17	-0,17	0,00
Talavera	315	304	301	-14	-11	-3	-4,44	-3,49	-0,98
Tarroja de Segarra	200	200	171	-29	0	-29	-14,50	0,00	-14,50
Torà	1.136	1.143	1.159	23	7	16	2,02	0,61	1,39
Torrefeta i Florejacs	731	683	628	-103	-48	-55	-14,09	-6,56	-8,05
Segrià	162.904	163.691	166.090	3.186	787	2.399	1,95	0,48	1,46
Aitona	2.259	2.183	2.179	-80	-76	-4	-3,54	-3,36	-0,18
Alamús, els	660	671	678	18	11	7	2,72	1,66	1,04
Albatàrrec	1.009	1.007	1.224	215	-2	217	21,30	-0,19	21,54
Alcanó	289	266	256	-33	-23	-10	-11,41	-7,95	-3,75
Alcarràs	4.507	4.715	4.788	281	208	73	6,23	4,61	1,54
Alcoletge	1.517	1.618	1.784	267	101	166	17,60	6,65	10,25
Alfarràs	3.018	2.947	2.968	-50	-71	21	-1,65	-2,35	0,71
Alfés	337	345	328	-9	8	-17	-2,67	2,37	-4,92
Alguaire	2.859	2.825	2.724	-135	-34	-101	-4,72	-1,18	-3,57
Almacelles	5.496	5.475	5.623	127	-21	148	2,31	-0,38	2,70
Almatret	553	516	463	-90	-37	-53	-16,27	-6,69	-10,27
Almenar	3.573	3.439	3.464	-109	-134	25	-3,05	-3,75	0,72
Alpicat	3.777	3.412	4.416	639	-365	1.004	16,91	-9,66	29,42
Artesa de Lleida	1.188	1.217	1.313	125	29	96	10,52	2,44	7,88
Aspa	253	251	268	15	-2	17	5,92	-0,79	6,77
Benavent de Segrià	747	786	1.051	304	39	265	40,69	5,22	33,71
Corbins	1.039	1.037	1.105	66	-2	68	6,35	-0,19	6,55
Giemenells i el Pla de la Font	0	1.162	1.066	:	:	-96	:	:	-8,26
Granja d'Escarp, la	1.142	1.115	1.064	-78	-27	-51	-6,83	-2,36	-4,57
Llardecans	683	650	607	-76	-33	-43	-11,12	-4,83	-6,61
Lleida	112.093	112.035	112.199	106	-58	164	0,09	-0,05	0,14

	Població			Creixement absolut			Creixement %		
	1991	1996	2001	1991/2001	1991/1996	1996/2001	1991/2001	1991/1996	1996/2001
Maials	1.083	1.017	952	-131	-66	-65	-12,09	-6,09	-6,39
Massalcoreig	669	658	598	-71	-11	-60	-10,61	-1,64	-9,11
Montoliu de Lleida	463	486	464	1	23	-22	0,21	4,96	-4,52
Portella, la	613	585	623	10	-28	38	1,63	-4,56	6,49
Puigverd de Lleida	949	1.005	1.073	124	56	68	13,06	5,90	6,76
Rosselló	1.622	1.733	1.902	280	111	169	17,26	6,84	9,75
Sarroca de Lleida	501	486	457	-44	-15	-29	-8,78	-2,99	-5,96
Seròs	1.890	1.800	1.771	-119	-90	-29	-6,29	-4,76	-1,61
Soses	1.516	1.504	1.466	-50	-12	-38	-3,29	-0,79	-2,52
Sudanell	733	736	704	-29	3	-32	-3,95	0,40	-4,34
Sunyer	311	314	297	-14	3	-17	-4,50	0,96	-5,41
Torrebesses	359	339	323	-36	-20	-16	-10,02	-5,57	-4,71
Torrefarrera	1.524	1.593	1.992	468	69	399	30,70	4,52	25,04
Torres de Segre	1.826	1.786	1.838	12	-40	52	0,65	-2,19	2,91
Torre-serona	304	310	337	33	6	27	10,85	1,97	8,70
Vilanova de la Barca	870	962	966	96	92	4	11,03	10,57	0,41
Vilanova de Segrià	672	705	759	87	33	54	12,94	4,91	7,65
Selva	98.255	104.833	117.393	19.138	6.578	12.560	19,47	6,69	11,98
Amer	2.302	2.276	2.182	-120	-26	-94	-5,21	-1,12	-4,13
Anglès	5.137	4.785	4.739	-398	-352	-46	-7,74	-6,85	-0,96
Arbúcies	4.550	4.317	5.126	576	-233	809	12,65	-5,12	18,73
Blanes	25.663	27.713	30.693	5.030	2.050	2.980	19,60	7,98	10,75
Breda	3.221	3.243	3.381	160	22	138	4,96	0,68	4,25
Brunyola	373	376	357	-16	3	-19	-4,28	0,80	-5,05
Caldes de Malavella	3.106	3.598	4.225	1.119	492	627	36,02	15,84	17,42
Cellera de Ter, la	2.069	2.034	1.987	-82	-35	-47	-3,96	-1,69	-2,31
Fogars de Tordera	397	573	806	409	176	233	103,02	44,33	40,66
Hostalric	2.899	2.919	2.912	13	20	-7	0,44	0,68	-0,23
Lloret de Mar	15.018	16.674	20.239	5.221	1.656	3.565	34,76	11,02	21,38
Maçanet de la Selva	2.954	3.263	4.010	1.056	309	747	35,74	10,46	22,89
Massanes	477	490	565	88	13	75	18,44	2,72	15,30
Osor	494	509	206	-288	15	-303	-58,29	3,03	-59,52
Riells i Viabrea	998	1.429	2.264	1.266	431	835	126,85	43,18	58,43
Riudarenes	1.108	1.215	1.281	173	107	66	15,61	9,65	5,43
Riudellots de la Selva	1.308	1.465	1.584	276	157	119	21,10	12,00	8,12
Sant Feliu de Buixalleu	592	672	702	110	80	30	18,58	13,51	4,46
Sant Hilari Sacalm	4.704	5.064	5.036	332	360	-28	7,05	7,65	-0,55
Sant Julià del Llor i Bonmatí	887	914	989	102	27	75	11,49	3,04	8,20
Santa Coloma de Farners	8.239	8.404	9.169	930	165	765	11,28	2,00	9,10
Sils	2.356	2.724	3.248	892	368	524	37,86	15,61	19,23
Susqueda	98	87	98	0	-11	11	0,00	-11,22	12,64
Tossa de Mar	3.439	3.853	4.366	927	414	513	26,95	12,03	13,31
Vidreres	3.783	4.095	4.978	1.195	312	883	31,58	8,24	21,56
Vilobí d'Onyar	2.083	2.141	2.250	167	58	109	8,01	2,78	5,09
Solsonès	10.792	11.171	11.466	674	379	295	6,24	3,51	2,64
Castellar de la Ribera	160	147	153	-7	-13	6	-4,37	-8,12	4,08
Clariana de Cardener	146	148	151	5	2	3	3,42	1,36	2,02
Coma i la Pedra, la	251	222	239	-12	-29	17	-4,78	-11,55	7,65
Guixers	152	148	154	2	-4	6	1,31	-2,63	4,05
Lladurs	254	238	220	-34	-16	-18	-13,38	-6,29	-7,56
Llobera	251	240	218	-33	-11	-22	-13,14	-4,38	-9,16
Molsosa, la	135	136	134	-1	1	-2	-0,74	0,74	-1,47
Navès	285	264	278	-7	-21	14	-2,45	-7,36	5,30
Odèn	302	285	277	-25	-17	-8	-8,27	-5,62	-2,80
Olius	486	482	566	80	-4	84	16,46	-0,82	17,42
Pinell de Solsonès	257	232	224	-33	-25	-8	-12,84	-9,72	-3,44
Pinós	341	325	308	-33	-16	-17	-9,67	-4,69	-5,23

1.01

Població total. Evolució 1991–1996–2001. Municipis per comarques. 2001.

	Població			Creixement absolut			Creixement %		
	1991	1996	2001	1991/2001	1991/1996	1996/2001	1991/2001	1991/1996	1996/2001
Riner	253	276	279	26	23	3	10,27	9,09	1,08
Sant Llorenç de Morunys	861	900	921	60	39	21	6,96	4,52	2,33
Solsona	6.658	7.128	7.344	686	470	216	10,30	7,05	3,03
Tarragonès	155.881	169.016	181.374	25.493	13.135	12.358	16,35	8,42	7,31
Altafulla	1.674	2.555	3.293	1.619	881	738	96,71	52,62	28,88
Catllar, el	1.300	1.828	2.594	1.294	528	766	99,53	40,61	41,90
Constantí	5.353	5.154	5.084	-269	-199	-70	-5,02	-3,71	-1,35
Creixell	1.056	1.400	2.086	1.030	344	686	97,53	32,57	49,00
Morell, el	2.272	2.338	2.332	60	66	-6	2,64	2,90	-0,25
Nou de Gaià, la	367	380	406	39	13	26	10,62	3,54	6,84
Pallaresos, els	668	2.179	2.701	2.033	1.511	522	304,34	226,19	23,95
Perafort	505	515	613	108	10	98	21,38	1,98	19,02
Pobla de Mafumet, la	890	1.018	1.194	304	128	176	34,15	14,38	17,28
Pobla de Montornès, la	926	1.115	1.522	596	189	407	64,36	20,41	36,50
Renau	63	54	58	-5	-9	4	-7,93	-14,28	7,40
Riera de Gaià, la	908	902	1.034	126	-6	132	13,87	-0,66	14,63
Roda de Barà	2.077	2.851	3.639	1.562	774	788	75,20	37,26	27,63
Salomó	439	384	377	-62	-55	-7	-14,12	-12,52	-1,82
Salou	7.264	10.708	14.164	6.900	3.444	3.456	94,98	47,41	32,27
Secuita, la	926	1.069	1.153	227	143	84	24,51	15,44	7,85
Tarragona	110.153	112.176	113.129	2.976	2.023	953	2,70	1,83	0,84
Torredembarra	6.238	8.907	11.187	4.949	2.669	2.280	79,33	42,78	25,59
Vespella de Gaià	83	148	210	127	65	62	153,01	78,31	41,89
Vilallonga del Camp	1.191	1.211	1.245	54	20	34	4,53	1,67	2,80
Vila-seca	11.528	12.124	13.353	1.825	596	1.229	15,83	5,17	10,13
Terra Alta	12.945	12.584	12.196	-749	-361	-388	-5,78	-2,78	-3,08
Arnes	534	535	494	-40	1	-41	-7,49	0,18	-7,66
Batea	2.022	1.985	2.000	-22	-37	15	-1,08	-1,82	0,75
Bot	906	858	804	-102	-48	-54	-11,25	-5,29	-6,29
Caseres	343	333	320	-23	-10	-13	-6,70	-2,91	-3,90
Corbera d'Ebre	1.122	1.064	1.050	-72	-58	-14	-6,41	-5,16	-1,31
Fatarella, la	1.383	1.301	1.201	-182	-82	-100	-13,15	-5,92	-7,68
Gandesa	2.651	2.668	2.641	-10	17	-27	-0,37	0,64	-1,01
Horta de Sant Joan	1.328	1.272	1.217	-111	-56	-55	-8,35	-4,21	-4,32
Pinell de Brai, el	1.170	1.125	1.099	-71	-45	-26	-6,06	-3,84	-2,31
Pobla de Massaluca, la	471	445	430	-41	-26	-15	-8,70	-5,52	-3,37
Prat de Comte	222	202	188	-34	-20	-14	-15,31	-9,00	-6,93
Vilalba dels Arcs	793	796	752	-41	3	-44	-5,17	0,37	-5,52
Urgell	29.789	30.181	31.026	1.237	392	845	4,15	1,31	2,79
Agramunt	4.803	4.925	4.759	-44	122	-166	-0,91	2,54	-3,37
Anglesola	1.252	1.211	1.219	-33	-41	8	-2,63	-3,27	0,66
Belianes	564	558	586	22	-6	28	3,90	-1,06	5,01
Bellpuig	3.916	3.927	4.088	172	11	161	4,39	0,28	4,09
Castellserà	1.161	1.139	1.103	-58	-22	-36	-4,99	-1,89	-3,16
Ciutadilla	230	218	220	-10	-12	2	-4,34	-5,21	0,91
Fuliola, la	1.329	1.264	1.230	-99	-65	-34	-7,44	-4,89	-2,68
Guimerà	419	397	365	-54	-22	-32	-12,88	-5,25	-8,06
Maldà	325	300	271	-54	-25	-29	-16,61	-7,69	-9,66
Nalec	103	104	101	-2	1	-3	-1,94	0,97	-2,88
Omells de na Gaia, els	152	152	152	0	0	0	0,00	0,00	0,00
Ossó de Sió	237	214	239	2	-23	25	0,84	-9,70	11,68
Preixana	470	437	423	-47	-33	-14	-10,00	-7,02	-3,20
Puigverd d'Agramunt	252	223	253	1	-29	30	0,39	-11,50	13,45
Sant Martí de Riucorb	781	736	699	-82	-45	-37	-10,49	-5,76	-5,02
Tàrraga	11.233	11.855	12.848	1.615	622	993	14,37	5,53	8,37

1.01

Població total. Evolució 1991–1996–2001. Municipis per comarques. 2001.

	Població			Creixement absolut			Creixement %		
	1991	1996	2001	1991/2001	1991/1996	1996/2001	1991/2001	1991/1996	1996/2001
Tornabous	884	830	796	-88	-54	-34	-9,95	-6,10	-4,09
Vallbona de les Monges	289	272	268	-21	-17	-4	-7,26	-5,88	-1,47
Verdú	960	994	1.004	44	34	10	4,58	3,54	1,00
Vilagrassa	429	425	402	-27	-4	-23	-6,29	-0,93	-5,41
Val d'Aran	6.184	7.130	7.691	1.507	946	561	24,36	15,29	7,86
Arres	50	64	58	8	14	-6	16,00	28,00	-9,37
Bausen	68	70	53	-15	2	-17	-22,05	2,94	-24,28
Bòrdes, es	193	220	208	15	27	-12	7,77	13,98	-5,45
Bossòst	784	822	959	175	38	137	22,32	4,84	16,66
Canejan	109	104	110	1	-5	6	0,91	-4,58	5,76
Les	674	673	691	17	-1	18	2,52	-0,14	2,67
Naut Aran	1.087	1.337	1.444	357	250	107	32,84	22,99	8,00
Vielha e Mijaran	3.109	3.692	4.029	920	583	337	29,59	18,75	9,12
Vilamòs	110	148	139	29	38	-9	26,36	34,54	-6,08
Vallès Occidental	649.699	685.600	736.682	86.983	35.901	51.082	13,38	5,52	7,45
Badia del Vallès	0	17.058	14.714	:	:	-2.344	:	:	-13,74
Barberà del Vallès	31.147	25.484	26.428	-4.719	-5.663	944	-15,15	-18,18	3,70
Castellar del Vallès	13.500	15.845	18.255	4.755	2.345	2.410	35,22	17,37	15,20
Castellbisbal	4.983	6.271	9.128	4.145	1.288	2.857	83,18	25,84	45,55
Cerdanyola del Vallès	56.612	50.503	53.343	-3.269	-6.109	2.840	-5,77	-10,79	5,62
Gallifa	88	150	186	98	62	36	111,36	70,45	24,00
Matadepera	4.746	6.082	7.190	2.444	1.336	1.108	51,49	28,15	18,21
Montcada i Reixac	26.356	27.068	28.295	1.939	712	1.227	7,35	2,70	4,53
Palau de Plegamans	7.479	9.689	11.384	3.905	2.210	1.695	52,21	29,54	17,49
Polinyà	3.385	3.956	5.145	1.760	571	1.189	51,99	16,86	30,05
Rellinars	235	326	396	161	91	70	68,51	38,72	21,47
Ripollet	26.782	28.903	30.235	3.453	2.121	1.332	12,89	7,91	4,60
Rubí	50.405	54.085	61.159	10.754	3.680	7.074	21,33	7,30	13,07
Sabadell	189.404	185.798	183.788	-5.616	-3.606	-2.010	-2,96	-1,90	-1,08
Sant Cugat del Vallès	38.937	47.210	60.265	21.328	8.273	13.055	54,77	21,24	27,65
Sant Llorenç Savall	1.956	2.037	2.061	105	81	24	5,36	4,14	1,17
Sant Quirze del Vallès	9.046	10.342	13.727	4.681	1.296	3.385	51,74	14,32	32,73
Santa Perpètua de Mogoda	16.792	18.124	20.479	3.687	1.332	2.355	21,95	7,93	12,99
Sentmenat	4.582	5.253	5.921	1.339	671	668	29,22	14,64	12,71
Terrassa	158.063	163.862	173.775	15.712	5.799	9.913	9,94	3,66	6,04
Ullastrell	939	961	1.252	313	22	291	33,33	2,34	30,28
Vacarisses	863	1.711	3.173	2.310	848	1.462	267,67	98,26	85,44
Viladecavalls	3.399	4.882	6.383	2.984	1.483	1.501	87,79	43,63	30,74
Vallès Oriental	262.513	285.129	321.431	58.918	22.616	36.302	22,44	8,61	12,73
Aiguafreda	2.063	2.090	2.155	92	27	65	4,45	1,30	3,11
Ametlla del Vallès, l'	3.362	4.771	6.133	2.771	1.409	1.362	82,42	41,90	28,54
Bigues i Riells	2.807	3.969	5.914	3.107	1.162	1.945	110,68	41,39	49,00
Caldes de Montbui	11.293	12.788	13.848	2.555	1.495	1.060	22,62	13,23	8,28
Campins	190	242	294	104	52	52	54,73	27,36	21,48
Canovelles	13.326	13.287	12.912	-414	-39	-375	-3,10	-0,29	-2,82
Cànoves i Samalús	1.033	1.552	1.968	935	519	416	90,51	50,24	26,80
Cardedeu	9.040	10.805	12.792	3.752	1.765	1.987	41,50	19,52	18,38
Castellcir	247	307	406	159	60	99	64,37	24,29	32,24
Castellterçol	1.903	1.970	2.031	128	67	61	6,72	3,52	3,09
Figaró-Montmany	631	763	873	242	132	110	38,35	20,91	14,41
Fogars de Montclús	245	313	352	107	68	39	43,67	27,75	12,46
Franqueses del Vallès, les	10.294	10.810	13.007	2.713	516	2.197	26,35	5,01	20,32
Garriga, la	9.447	10.476	12.037	2.590	1.029	1.561	27,41	10,89	14,90
Granera	58	57	67	9	-1	10	15,51	-1,72	17,54
Granollers	51.873	50.951	53.105	1.232	-922	2.154	2,37	-1,77	4,22

1.01

Població total. Evolució 1991–1996–2001. Municipis per comarques. 2001.

	Població			Creixement absolut			Creixement %		
	1991	1996	2001	1991/2001	1991/1996	1996/2001	1991/2001	1991/1996	1996/2001
Gualba	629	685	830	201	56	145	31,95	8,90	21,16
Llagosta, la	11.276	11.264	12.042	766	-12	778	6,79	-0,10	6,90
Lliçà d'Amunt	5.417	7.668	10.629	5.212	2.251	2.961	96,21	41,55	38,61
Lliçà de Vall	3.496	4.513	5.353	1.857	1.017	840	53,11	29,09	18,61
Llinars del Vallès	5.586	6.040	7.238	1.652	454	1.198	29,57	8,12	19,83
Martorelles	4.888	4.937	4.906	18	49	-31	0,36	1,00	-0,62
Mollet del Vallès	40.877	41.911	47.270	6.393	1.034	5.359	15,63	2,52	12,78
Montmeló	7.454	7.675	8.592	1.138	221	917	15,26	2,96	11,94
Montornès del Vallès	10.844	11.970	12.868	2.024	1.126	898	18,66	10,38	7,50
Montseny	286	286	286	0	0	0	0,00	0,00	0,00
Parets del Vallès	10.960	12.601	14.983	4.023	1.641	2.382	36,70	14,97	18,90
Roca del Vallès, la	5.791	6.728	7.748	1.957	937	1.020	33,79	16,18	15,16
Sant Antoni de Vilamajor	2.216	2.822	3.829	1.613	606	1.007	72,78	27,34	35,68
Sant Celoni	11.957	12.890	12.700	743	933	-190	6,21	7,80	-1,47
Sant Esteve de Palautordera	1.179	1.282	1.484	305	103	202	25,86	8,73	15,75
Sant Feliu de Codines	3.698	4.007	4.530	832	309	523	22,49	8,35	13,05
Sant Fost de Campsentelles	4.938	5.711	6.718	1.780	773	1.007	36,04	15,65	17,63
Sant Pere de Vilamajor	1.141	1.882	2.809	1.668	741	927	146,18	64,94	49,25
Sant Quirze Safaja	249	282	417	168	33	135	67,46	13,25	47,87
Santa Eulàlia de Ronçana	3.029	4.049	4.950	1.921	1.020	901	63,42	33,67	22,25
Santa Maria de Martorelles	483	658	690	207	175	32	42,85	36,23	4,86
Santa Maria de Palautordera	4.979	5.456	6.442	1.463	477	986	29,38	9,58	18,07
Tagamanent	151	180	217	66	29	37	43,70	19,20	20,55
Vallgorguina	755	1.065	1.430	675	310	365	89,40	41,05	34,27
Vallromanes	657	1.079	1.545	888	422	466	135,15	64,23	43,18
Vilalba Sasserra	297	338	491	194	41	153	65,31	13,80	45,26
Vilanova del Vallès	1.468	1.999	2.540	1.072	531	541	73,02	36,17	27,06
Catalunya	6.059.494	6.090.040	6.343.110	283.616	30.546	253.070	4,68	0,50	4,15

2.01. Població per sexe. Evolució 1991-1996-2001

Comarques, àmbits del Pla territorial i províncies, municipis per comarques

2.01

Població per sexe. Evolució 1991–1996–2001. Comarques, àmbits del Pla territorial i províncies. 2001.

	Població 1991			Població 1996			Població 2001		
	homes	dones	total	homes	dones	total	homes	dones	total
Alt Camp	16.894	17.122	34.016	17.123	17.280	34.403	17.904	17.731	35.635
Alt Empordà	45.233	45.522	90.755	46.345	46.827	93.172	49.394	49.927	99.321
Alt Penedès	34.801	35.062	69.863	36.467	36.729	73.196	40.466	40.510	80.976
Alt Urgell	9.667	9.343	19.010	9.580	9.426	19.006	9.596	9.509	19.105
Alta Ribagorça	1.813	1.701	3.514	1.850	1.692	3.542	1.772	1.705	3.477
Anoia	40.767	41.683	82.450	43.063	43.901	86.964	46.697	46.832	93.529
Bages	74.201	77.976	152.177	74.418	78.168	152.586	76.123	78.989	155.112
Baix Camp	65.082	66.517	131.599	69.417	71.123	140.540	71.968	73.707	145.675
Baix Ebre	31.806	32.839	64.645	32.437	33.442	65.879	32.965	33.404	66.369
Baix Empordà	45.062	44.868	89.930	47.790	48.196	95.986	51.264	51.302	102.566
Baix Llobregat	304.367	305.825	610.192	320.433	322.986	643.419	345.122	347.770	692.892
Baix Penedès	19.068	19.012	38.080	23.997	23.553	47.550	30.978	30.278	61.256
Barcelonès	1.101.983	1.200.154	2.302.137	1.011.858	1.119.520	2.131.378	996.031	1.097.639	2.093.670
Berguedà	19.056	19.909	38.965	18.963	19.643	38.606	18.649	19.346	37.995
Cerdanya	6.309	6.087	12.396	6.483	6.274	12.757	7.302	6.856	14.158
Conca de Barberà	8.912	9.089	18.001	9.112	9.173	18.285	9.467	9.299	18.766
Garraf	37.858	39.057	76.915	44.650	45.785	90.435	53.648	54.546	108.194
Garrigues	9.731	9.698	19.429	9.749	9.524	19.273	9.630	9.369	18.999
Garrotxa	22.444	23.616	46.060	22.753	23.955	46.708	23.469	24.278	47.747
Gironès	61.599	64.276	125.875	62.924	66.120	129.044	66.724	69.819	136.543
Maresme	143.811	149.292	293.103	156.893	161.998	318.891	176.350	180.195	356.545
Montsià	27.024	27.283	54.307	27.163	27.602	54.765	28.907	28.643	57.550
Noguera	17.450	17.332	34.782	17.219	17.171	34.390	17.442	17.302	34.744
Osona	57.527	59.915	117.442	60.358	62.565	122.923	64.228	65.315	129.543
Pallars Jussà	6.413	6.447	12.860	6.396	6.421	12.817	6.016	6.041	12.057
Pallars Sobirà	2.814	2.604	5.418	2.984	2.831	5.815	3.162	3.012	6.174
Pla d'Urgell	14.279	14.523	28.802	14.448	14.668	29.116	14.823	14.900	29.723
Pla de l'Estany	10.438	10.634	21.072	11.745	12.088	23.833	12.060	12.287	24.347
Priorat	4.706	4.769	9.475	4.625	4.587	9.212	4.692	4.504	9.196
Ribera d'Ebre	11.495	11.560	23.055	11.172	11.270	22.442	10.821	10.835	21.656
Ripollès	13.408	13.759	27.167	12.997	13.368	26.365	12.747	12.997	25.744
Segarra	8.482	8.558	17.040	8.707	8.700	17.407	9.370	9.127	18.497
Segrià	80.402	82.502	162.904	80.618	83.073	163.691	81.736	84.354	166.090
Selva	49.515	48.740	98.255	52.604	52.229	104.833	59.211	58.182	117.393
Solsonès	5.504	5.288	10.792	5.687	5.484	11.171	5.839	5.627	11.466
Tarragonès	77.034	78.847	155.881	83.503	85.513	169.016	89.788	91.586	181.374
Terra Alta	6.575	6.370	12.945	6.381	6.203	12.584	6.194	6.002	12.196
Urgell	14.749	15.040	29.789	14.953	15.228	30.181	15.426	15.600	31.026
Val d'Aran	3.127	3.057	6.184	3.645	3.485	7.130	3.939	3.752	7.691
Vallès Occidental	320.657	329.042	649.699	338.255	347.345	685.600	363.782	372.900	736.682
Vallès Oriental	130.879	131.634	262.513	142.024	143.105	285.129	160.829	160.602	321.431
Catalunya	2.962.942	3.096.552	6.059.494	2.971.789	3.118.251	6.090.040	3.106.531	3.236.579	6.343.110
Àmbit Metropolità	2.074.356	2.190.066	4.264.422	2.050.580	2.177.468	4.228.048	2.136.228	2.254.162	4.390.390
Comarques Gironines	247.699	251.415	499.114	257.158	262.783	519.941	274.869	278.792	553.661
Camp de Tarragona	191.696	195.356	387.052	207.777	211.229	419.006	224.797	227.105	451.902
Terres de l'Ebre	76.900	78.052	154.952	77.153	78.517	155.670	78.887	78.884	157.771
Àmbit de Ponent	145.093	147.653	292.746	145.694	148.364	294.058	148.427	150.652	299.079
Comarques Centrals	197.055	204.771	401.826	202.489	209.761	412.250	211.536	216.109	427.645
Àmbit de l'Alt Pirineu i Aran	30.143	29.239	59.382	30.938	30.129	61.067	31.787	30.875	62.662
Barcelona	2.265.359	2.389.048	4.654.407	2.246.945	2.381.332	4.628.277	2.341.592	2.464.335	4.805.927
Girona	253.024	256.604	509.628	262.542	268.089	530.631	280.830	284.474	565.304
Lleida	175.963	177.492	353.455	177.372	179.084	356.456	180.425	181.781	362.206
Tarragona	268.596	273.408	542.004	284.930	289.746	574.676	303.684	305.989	609.673

2.01

Població per sexe. Evolució 1991–1996–2001. Municipis per comarques. 2001.

	Població 1991			Població 1996			Població 2001		
	homes	dones	total	homes	dones	total	homes	dones	total
Alt Camp	16.894	17.122	34.016	17.123	17.280	34.403	17.904	17.731	35.635
Aiguamúrcia	292	273	565	310	304	614	345	303	648
Alcover	1.715	1.664	3.379	1.798	1.725	3.523	2.008	1.958	3.966
Alió	173	163	336	164	175	339	184	191	375
Bràfim	281	299	580	276	293	569	285	296	581
Cabra del Camp	230	205	435	263	220	483	366	316	682
Figuerola del Camp	105	107	212	113	113	226	138	149	287
Garidells, els	91	90	181	82	80	162	89	86	175
Masó, la	127	136	263	127	131	258	136	144	280
Milà, el	75	93	168	73	83	156	73	89	162
Montferri	75	78	153	79	79	158	87	72	159
Mont-ral	59	57	116	74	71	145	88	66	154
Nulles	160	178	338	159	182	341	168	191	359
Pla de Santa Maria, el	802	777	1.579	834	793	1.627	867	802	1.669
Pont d'Armentera, el	287	307	594	294	288	582	267	260	527
Puigpelat	221	215	436	242	244	486	318	316	634
Querol	95	76	171	131	107	238	164	126	290
Riba, la	464	447	911	422	398	820	359	317	676
Rodonyà	184	186	370	196	188	384	234	209	443
Rourell, el	127	115	242	140	115	255	130	126	256
Vallmoll	527	507	1.034	520	492	1.012	683	609	1.292
Valls	9.870	10.222	20.092	9.883	10.323	20.206	9.978	10.254	20.232
Vilabella	402	442	844	402	412	814	398	389	787
Vila-rodona	532	485	1.017	541	464	1.005	539	462	1.001
Alt Empordà	45.233	45.522	90.755	46.345	46.827	93.172	49.394	49.927	99.321
Agullana	365	325	690	329	290	619	340	328	668
Albanyà	56	53	109	64	59	123	57	42	99
Armentera, l'	358	385	743	367	382	749	360	382	742
Avinyonet de Puigventós	218	227	445	238	235	473	445	429	874
Bàscara	398	377	775	397	373	770	419	390	809
Biure	102	102	204	112	111	223	113	120	233
Boadella d'Empordà	105	104	209	109	111	220	105	110	215
Borrassà	237	239	476	246	257	503	279	268	547
Cabanelles	123	109	232	126	101	227	130	95	225
Cabanes	408	374	782	386	384	770	394	365	759
Cadaqués	889	921	1.810	895	957	1.852	975	1.049	2.024
Cantallops	126	137	263	131	134	265	127	131	258
Capmany	207	197	404	200	194	394	249	241	490
Castelló d'Empúries	1.815	1.822	3.637	2.467	2.363	4.830	3.014	2.882	5.896
Cistella	102	103	205	105	106	211	124	119	243
Colera	226	215	441	212	210	422	255	247	502
Darnius	266	234	500	282	249	531	272	242	514
Escala, l'	2.557	2.621	5.178	2.616	2.650	5.266	2.918	2.905	5.823
Espolla	198	192	390	199	197	396	182	187	369
Far d'Empordà, el	197	199	396	200	202	402	196	191	387
Figueres	16.895	17.678	34.573	16.146	17.011	33.157	15.966	17.098	33.064
Fortià	246	256	502	232	253	485	253	271	524
Garrigàs	161	144	305	169	150	319	170	140	310
Garriguella	324	319	643	333	333	666	371	351	722
Jonquera, la	1.273	1.229	2.502	1.185	1.199	2.384	1.314	1.322	2.636
Lladó	242	242	484	253	245	498	262	245	507
Llançà	1.754	1.741	3.495	1.925	1.918	3.843	1.941	1.949	3.890
Llers	414	376	790	427	406	833	510	502	1.012
Maçanet de Cabrenys	349	341	690	328	313	641	344	322	666
Masarac	126	132	258	122	125	247	119	122	241
Mollet de Peralada	98	82	180	97	86	183	97	86	183
Navata	320	341	661	337	348	685	368	373	741

2.01

Població per sexe. Evolució 1991–1996–2001. Municipis per comarques. 2001.

	Població 1991			Població 1996			Població 2001		
	homes	dones	total	homes	dones	total	homes	dones	total
Ordís	168	136	304	145	138	283	178	164	342
Palau de Santa Eulàlia	43	38	81	52	42	94	46	34	80
Palau-saverdera	341	345	686	383	370	753	430	422	852
Pau	166	198	364	190	203	393	211	212	423
Pedret i Marzà	57	67	124	55	57	112	75	67	142
Peralada	579	557	1.136	597	550	1.147	694	673	1.367
Pont de Molins	136	124	260	224	208	432	227	211	438
Pontós	111	82	193	121	95	216	123	100	223
Port de la Selva, el	365	396	761	390	423	813	378	382	760
Portbou	943	970	1.913	808	806	1.614	694	704	1.398
Rabós	63	75	138	72	76	148	80	86	166
Riumors	95	106	201	96	102	198	96	98	194
Roses	5.305	4.998	10.303	5.769	5.714	11.483	6.364	6.362	12.726
Sant Climent Sescebes	244	196	440	202	196	398	204	204	408
Sant Llorenç de la Muga	75	81	156	66	65	131	94	91	185
Sant Miquel de Fluvià	285	264	549	294	282	576	317	304	621
Sant Mori	68	78	146	69	73	142	68	73	141
Sant Pere Pescador	598	601	1.199	717	613	1.330	746	679	1.425
Santa Llogaia d'Àlguema	169	147	316	156	145	301	157	154	311
Saus	357	348	705	350	353	703	333	353	686
Selva de Mar, la	88	79	167	91	91	182	102	95	197
Siurana	67	84	151	73	80	153	83	84	167
Terrades	85	99	184	90	102	192	100	110	210
Torroella de Fluvià	163	134	297	172	144	316	228	171	399
Vajol, la	36	33	69	46	38	84	52	41	93
Ventalló	266	255	521	286	261	547	316	303	619
Vilabertran	399	395	794	395	400	795	399	384	783
Viladamat	199	182	381	204	197	401	195	190	385
Vilafant	1.445	1.469	2.914	1.715	1.752	3.467	2.149	2.154	4.303
Vilajuïga	290	308	598	425	431	856	489	493	982
Vilamacolum	111	104	215	121	131	252	139	124	263
Vilamalla	321	301	622	308	298	606	461	419	880
Vilamaniscle	61	65	126	67	61	128	77	65	142
Vilanant	128	123	251	139	132	271	161	156	317
Vila-sacra	201	213	414	165	186	351	200	205	405
Vilaür	50	54	104	57	60	117	59	56	115
Alt Penedès	34.801	35.062	69.863	36.467	36.729	73.196	40.466	40.510	80.976
Avinyonet del Penedès	609	585	1.194	615	570	1.185	659	603	1.262
Cabanyes, les	224	187	411	253	215	468	301	269	570
Castellet i la Gornal	549	558	1.107	622	619	1.241	749	739	1.488
Castellví de la Marca	723	714	1.437	741	720	1.461	714	719	1.433
Font-rubí	592	546	1.138	612	574	1.186	651	611	1.262
Gelida	1.958	1.950	3.908	1.917	1.986	3.903	2.309	2.262	4.571
Granada, la	590	612	1.202	626	673	1.299	702	730	1.432
Mediona	517	518	1.035	640	608	1.248	777	726	1.503
Olèrdola	822	785	1.607	967	926	1.893	1.239	1.183	2.422
Olesa de Bonesvalls	240	207	447	377	342	719	560	496	1.056
Pacs del Penedès	226	210	436	314	306	620	355	349	704
Pla del Penedès, el	477	487	964	475	478	953	446	449	895
Pontons	136	120	256	154	137	291	217	197	414
Puigdàlber	142	156	298	146	173	319	157	190	347
Sant Cugat Sesgarrigues	370	346	716	403	349	752	393	362	755
Sant Llorenç d'Hortons	547	538	1.085	660	641	1.301	885	873	1.758
Sant Martí Sarroca	1.192	1.202	2.394	1.261	1.225	2.486	1.214	1.234	2.448
Sant Pere de Riudebitlles	1.046	1.062	2.108	1.055	1.089	2.144	1.021	1.065	2.086
Sant Quintí de Mediona	737	746	1.483	773	795	1.568	905	886	1.791
Sant Sadurní d'Anoia	4.648	4.648	9.296	4.586	4.619	9.205	4.876	4.967	9.843
Santa Fe del Penedès	91	109	200	111	122	233	152	165	317
Santa Margarida i els Monjos	2.023	1.894	3.917	2.149	2.081	4.230	2.592	2.450	5.042

2.01

Població per sexe. Evolució 1991–1996–2001. Municipis per comarques. 2001.

	Població 1991			Població 1996			Població 2001		
	homes	dones	total	homes	dones	total	homes	dones	total
Subirats	1.046	1.037	2.083	1.162	1.145	2.307	1.281	1.295	2.576
Torrelavit	627	604	1.231	600	576	1.176	576	547	1.123
Torrelles de Foix	676	601	1.277	847	756	1.603	901	812	1.713
Vilafraanca del Penedès	13.576	14.242	27.818	13.964	14.589	28.553	15.357	15.891	31.248
Vilobí del Penedès	417	398	815	437	415	852	477	440	917
Alt Urgell	9.667	9.343	19.010	9.580	9.426	19.006	9.596	9.509	19.105
Alàs i Cerc	216	187	403	220	189	409	209	191	400
Arsèguel	51	50	101	52	49	101	56	47	103
Bassella	185	182	367	174	167	341	132	135	267
Cabó	78	64	142	70	57	127	64	53	117
Cava	31	20	51	36	25	61	29	25	54
Coll de Nargó	322	301	623	321	285	606	303	280	583
Estamariu	69	65	134	70	65	135	68	60	128
Fígols i Alinyà	195	152	347	165	141	306	144	123	267
Josa i Tuixén	76	69	145	78	63	141	80	66	146
Montferrer i Castellbò	365	294	659	392	338	730	396	340	736
Oliana	1.032	985	2.017	950	894	1.844	951	929	1.880
Organyà	536	513	1.049	513	497	1.010	490	472	962
Peramola	203	190	393	196	179	375	196	172	368
Pont de Bar, el	95	74	169	76	66	142	88	71	159
Ribera d'Urgellet	424	398	822	391	352	743	425	386	811
Seu d'Urgell, la	5.149	5.225	10.374	5.230	5.481	10.711	5.300	5.587	10.887
Valls d'Aguilar, les	124	105	229	157	145	302	180	145	325
Valls de Valira, les	430	388	818	401	347	748	393	346	739
Vansa i Fómols, la	86	81	167	88	86	174	92	81	173
Alta Ribagorça	1.813	1.701	3.514	1.850	1.692	3.542	1.772	1.705	3.477
Pont de Suert, el	1.151	1.134	2.285	1.093	1.074	2.167	1.013	1.035	2.048
Vall de Boí, la	349	288	637	429	328	757	465	404	869
Vilaller	313	279	592	328	290	618	294	266	560
Anoia	40.767	41.683	82.450	43.063	43.901	86.964	46.697	46.832	93.529
Argençola	103	92	195	84	79	163	98	94	192
Bellprat	47	42	89	48	39	87	49	41	90
Bruc, el	383	370	753	447	429	876	646	588	1.234
Cabrera d'Igualada	120	96	216	189	152	341	365	293	658
Calaf	1.583	1.624	3.207	1.541	1.607	3.148	1.502	1.473	2.975
Calonge de Segarra	105	92	197	100	85	185	103	94	197
Capellades	2.460	2.571	5.031	2.442	2.579	5.021	2.385	2.496	4.881
Carme	355	324	679	353	332	685	345	329	674
Castellfollit de Riubregós	122	128	250	116	122	238	111	111	222
Castellolí	210	225	435	218	206	424	219	211	430
Copons	133	129	262	129	136	265	130	148	278
Hostalets de Pierola, els	462	459	921	581	557	1.138	754	700	1.454
Igualada	15.444	16.411	31.855	15.737	16.775	32.512	16.109	16.940	33.049
Jorba	249	264	513	269	292	561	283	322	605
Llacuna, la	399	393	792	436	406	842	441	395	836
Masquefa	1.302	1.351	2.653	1.687	1.682	3.369	2.791	2.709	5.500
Montmaneu	131	105	236	119	98	217	95	83	178
Òdena	1.285	1.249	2.534	1.327	1.329	2.656	1.343	1.348	2.691
Orpí	80	74	154	78	71	149	79	64	143
Piera	3.003	3.010	6.013	3.836	3.738	7.574	5.123	4.925	10.048
Pobla de Claramunt, la	819	816	1.635	851	836	1.687	926	864	1.790
Prats de Rei, els	276	286	562	273	279	552	273	264	537
Pujalt	90	86	176	91	88	179	97	91	188
Rubió	64	53	117	62	59	121	68	55	123
Sant Martí de Tous	469	477	946	469	477	946	504	494	998

2.01

Població per sexe. Evolució 1991–1996–2001. Municipis per comarques. 2001.

	Població 1991			Població 1996			Població 2001		
	homes	dones	total	homes	dones	total	homes	dones	total
Sant Martí Sesgueioles	181	182	363	183	188	371	176	177	353
Sant Pere Sallavinera	95	90	185	82	85	167	73	73	146
Santa Margarida de Montbui	4.665	4.643	9.308	4.548	4.565	9.113	4.537	4.527	9.064
Santa Maria de Miralles	55	53	108	49	47	96	49	49	98
Torre de Claramunt, la	791	754	1.545	1.044	967	2.011	1.283	1.236	2.519
Vallbona d'Anoia	522	518	1.040	521	516	1.037	513	514	1.027
Veciana	82	81	163	90	83	173	83	74	157
Vilanova del Camí	4.682	4.635	9.317	5.063	4.997	10.060	5.144	5.050	10.194
Bages	74.201	77.976	152.177	74.418	78.168	152.586	76.123	78.989	155.112
Aguilar de Segarra	99	92	191	100	106	206	113	107	220
Artés	1.995	2.091	4.086	2.133	2.175	4.308	2.250	2.270	4.520
Avinyó	1.007	1.042	2.049	989	1.014	2.003	1.003	1.016	2.019
Balsareny	1.677	1.728	3.405	1.622	1.682	3.304	1.576	1.619	3.195
Calders	307	274	581	339	308	647	401	387	788
Callús	680	716	1.396	660	685	1.345	664	674	1.338
Cardona	3.148	3.297	6.445	2.849	3.033	5.882	2.631	2.770	5.401
Castellbell i el Vilar	1.394	1.413	2.807	1.381	1.408	2.789	1.474	1.439	2.913
Castellfollit del Boix	150	165	315	168	169	337	184	199	383
Castellgalí	350	352	702	398	384	782	513	453	966
Castellnou de Bages	101	95	196	200	178	378	322	279	601
Estany, l'	176	194	370	184	198	382	189	214	403
Fonollosa	343	342	685	410	406	816	548	519	1.067
Gaià	73	60	133	86	74	160	77	71	148
Manresa	31.929	34.391	66.320	30.926	33.459	64.385	30.920	33.061	63.981
Marganell	85	126	211	93	122	215	101	132	233
Moià	1.593	1.687	3.280	1.870	1.936	3.806	2.155	2.189	4.344
Monistrol de Calders	304	317	621	294	303	597	302	311	613
Monistrol de Montserrat	1.249	1.265	2.514	1.267	1.241	2.508	1.286	1.235	2.521
Mura	133	118	251	116	102	218	113	95	208
Navarcles	2.540	2.571	5.111	2.579	2.646	5.225	2.649	2.701	5.350
Navàs	2.730	2.808	5.538	2.871	2.941	5.812	2.700	2.735	5.435
Pont de Vilomara i Rocafort, el	1.101	1.129	2.230	1.206	1.190	2.396	1.374	1.314	2.688
Rajadell	152	136	288	179	157	336	202	187	389
Sallent	3.731	3.955	7.686	3.553	3.807	7.360	3.381	3.623	7.004
Sant Feliu Sasserra	330	324	654	319	323	642	321	333	654
Sant Fruitós de Bages	2.390	2.388	4.778	2.643	2.657	5.300	2.956	2.980	5.936
Sant Joan de Vilatorrada	3.972	4.002	7.974	4.227	4.219	8.446	4.664	4.672	9.336
Sant Mateu de Bages	275	270	545	263	250	513	340	350	690
Sant Salvador de Guardiola	623	598	1.221	829	822	1.651	1.123	1.033	2.156
Sant Vicenç de Castellet	3.575	3.818	7.393	3.547	3.872	7.419	3.365	3.643	7.008
Santa Maria d'Oló	517	498	1.015	508	482	990	503	487	990
Santpedor	2.221	2.349	4.570	2.482	2.580	5.062	2.717	2.775	5.492
Súria	3.213	3.327	6.540	3.082	3.200	6.282	2.952	3.070	6.022
Talamanca	38	38	76	45	39	84	54	46	100
Baix Camp	65.082	66.517	131.599	69.417	71.123	140.540	71.968	73.707	145.675
Albiol, l'	57	54	111	74	70	144	109	83	192
Aleixar, l'	317	301	618	312	321	633	372	356	728
Alforja	518	570	1.088	597	582	1.179	692	652	1.344
Almoster	241	232	473	338	341	679	488	457	945
Arbolí	71	67	138	64	67	131	64	56	120
Argentera, l'	68	64	132	83	66	149	81	64	145
Borges del Camp, les	690	693	1.383	738	733	1.471	806	814	1.620
Botarell	226	235	461	258	252	510	371	365	736
Cambrils	7.239	7.332	14.571	8.709	8.827	17.536	10.489	10.511	21.000
Capafonts	54	57	111	55	50	105	63	53	116
Castellvell del Camp	446	446	892	541	528	1.069	781	756	1.537
Colldejou	102	91	193	108	88	196	102	84	186

2.01

Població per sexe. Evolució 1991–1996–2001. Municipis per comarques. 2001.

	Població 1991			Població 1996			Població 2001		
	homes	dones	total	homes	dones	total	homes	dones	total
Duesaigües	124	87	211	128	82	210	123	78	201
Febró, la	30	25	55	30	25	55	41	21	62
Maspujols	190	189	379	211	203	414	256	240	496
Montbrí del Camp	683	710	1.393	697	716	1.413	752	740	1.492
Mont-roig del Camp	2.503	2.500	5.003	3.077	2.987	6.064	3.429	3.324	6.753
Prades	277	253	530	260	250	510	290	271	561
Pratdip	213	226	439	223	229	452	272	260	532
Reus	43.070	44.600	87.670	44.545	46.448	90.993	43.351	45.655	89.006
Riudecanyes	290	291	581	298	298	596	364	370	734
Riudecols	487	453	940	509	483	992	515	469	984
Riudoms	2.428	2.352	4.780	2.500	2.506	5.006	2.652	2.605	5.257
Selva del Camp, la	1.741	1.758	3.499	1.898	1.869	3.767	2.153	2.137	4.290
Vandellòs i l'Hospitalet de l'Infant	2.082	2.080	4.162	2.114	2.139	4.253	2.182	2.191	4.373
Vilanova d'Escornalbou	220	225	445	235	227	462	224	218	442
Vilaplana	263	247	510	270	253	523	284	275	559
Vinyols i els Arcs	452	379	831	545	483	1.028	662	602	1.264
Baix Ebre	31.806	32.839	64.645	32.437	33.442	65.879	32.965	33.404	66.369
Aldea, l'	1.776	1.782	3.558	1.802	1.761	3.563	1.765	1.688	3.453
Aldover	399	424	823	376	418	794	369	405	774
Alfara de Carles	204	187	391	202	181	383	178	168	346
Ametlla de Mar, l'	2.073	2.086	4.159	2.155	2.186	4.341	2.530	2.485	5.015
Ampolla, l'	766	809	1.575	818	849	1.667	992	1.003	1.995
Benifallet	471	463	934	450	446	896	424	424	848
Camarles	1.434	1.434	2.868	1.485	1.468	2.953	1.452	1.460	2.912
Deltebre	5.123	5.057	10.180	5.102	5.055	10.157	5.266	5.212	10.478
Paüls	366	362	728	335	316	651	316	313	629
Perelló, el	1.104	1.051	2.155	1.086	1.066	2.152	1.132	1.096	2.228
Roquetes	2.700	2.825	5.525	3.014	3.043	6.057	3.397	3.253	6.650
Tivenys	511	538	1.049	478	483	961	452	446	898
Tortosa	14.270	15.182	29.452	14.543	15.545	30.088	14.100	14.833	28.933
Xerta	609	639	1.248	591	625	1.216	592	618	1.210
Baix Empordà	45.062	44.868	89.930	47.790	48.196	95.986	51.264	51.302	102.566
Albons	241	214	455	264	249	513	275	259	534
Begur	1.390	1.370	2.760	1.542	1.497	3.039	1.735	1.724	3.459
Bellcaire d'Empordà	243	242	485	243	244	487	293	268	561
Bisbal d'Empordà, la	3.841	3.937	7.778	3.901	4.106	8.007	4.037	4.108	8.145
Calonge	2.489	2.541	5.030	2.898	2.934	5.832	3.330	3.320	6.650
Castell-Platja d'Aro	2.454	2.369	4.823	2.627	2.550	5.177	3.429	3.377	6.806
Colomers	96	102	198	104	108	212	104	99	203
Corçà	540	543	1.083	582	569	1.151	581	562	1.143
Cruïlles, Monells i S.Sadurní de l'H.	528	526	1.054	540	559	1.099	540	550	1.090
Foixà	147	154	301	157	160	317	147	164	311
Fontanilles	65	52	117	64	55	119	82	56	138
Forallac	744	748	1.492	793	840	1.633	791	807	1.598
Garrigoles	84	67	151	84	65	149	83	74	157
Gualta	127	140	267	136	134	270	173	138	311
Jafre	175	176	351	174	166	340	174	165	339
Mont-ras	719	652	1.371	789	711	1.500	879	797	1.676
Palafrugell	8.906	8.511	17.417	8.664	8.639	17.303	9.197	9.125	18.322
Palamós	6.587	6.751	13.338	6.984	7.255	14.239	7.328	7.514	14.842
Palau-sator	150	146	296	142	144	286	141	142	283
Pals	862	814	1.676	899	871	1.770	1.034	1.012	2.046
Parlavà	181	154	335	176	161	337	181	175	356
Pera, la	199	182	381	188	167	355	198	194	392
Regencós	150	113	263	154	124	278	152	129	281
Rupià	99	100	199	99	85	184	100	82	182
Sant Feliu de Guíxols	7.817	8.234	16.051	8.665	9.114	17.779	8.792	9.202	17.994
Santa Cristina d'Aro	982	877	1.859	1.273	1.170	2.443	1.491	1.382	2.873

2.01

Població per sexe. Evolució 1991–1996–2001. Municipis per comarques. 2001.

	Població 1991			Població 1996			Població 2001		
	homes	dones	total	homes	dones	total	homes	dones	total
Serra de Daró	95	89	184	85	89	174	100	84	184
Tallada d'Empordà, la	166	165	331	169	158	327	170	153	323
Torrent	91	91	182	89	87	176	92	87	179
Torroella de Montgrí	3.561	3.462	7.023	3.898	3.828	7.726	4.127	4.117	8.244
Ullà	351	356	707	403	384	787	434	390	824
Ullastret	134	125	259	128	115	243	115	110	225
Ultramort	100	101	201	101	87	188	114	87	201
Vall-llobrega	111	98	209	153	142	295	226	212	438
Verges	547	580	1.127	542	548	1.090	544	560	1.104
Vilopriu	90	86	176	80	81	161	75	77	152
Baix Llobregat	304.367	305.825	610.192	320.433	322.986	643.419	345.122	347.770	692.892
Abrera	2.810	2.654	5.464	3.593	3.410	7.003	4.430	4.194	8.624
Begues	994	1.035	2.029	1.581	1.524	3.105	2.359	2.338	4.697
Castelldefels	16.432	16.585	33.017	19.188	19.321	38.509	23.165	23.263	46.428
Castellví de Rosanes	339	322	661	478	455	933	607	588	1.195
Cervelló	2.709	2.680	5.389	3.549	3.520	7.069	3.153	3.047	6.200
Collbató	542	532	1.074	842	724	1.566	1.283	1.146	2.429
Corbera de Llobregat	2.672	2.655	5.327	3.844	3.756	7.600	4.893	4.717	9.610
Cornellà de Llobregat	42.034	42.893	84.927	40.558	41.932	82.490	39.356	40.623	79.979
Esparraguera	6.298	6.314	12.612	7.262	7.239	14.501	9.240	9.050	18.290
Esplugues de Llobregat	23.998	24.312	48.310	23.092	23.718	46.810	22.150	22.977	45.127
Gavà	17.585	17.619	35.204	18.925	19.060	37.985	19.794	20.021	39.815
Martorell	8.334	8.319	16.653	8.905	8.917	17.822	11.698	11.325	23.023
Molins de Rei	8.788	9.052	17.840	9.231	9.521	18.752	10.108	10.531	20.639
Olesa de Montserrat	7.465	7.497	14.962	7.907	7.890	15.797	9.062	8.925	17.987
Pallejà	3.300	3.299	6.599	3.414	3.432	6.846	4.233	4.166	8.399
Palma de Cervelló, la	0	0	0	0	0	0	1.370	1.326	2.696
Papiol, el	1.643	1.684	3.327	1.691	1.743	3.434	1.663	1.651	3.314
Prat de Llobregat, el	32.249	32.072	64.321	31.558	31.697	63.255	30.924	30.894	61.818
Sant Andreu de la Barca	7.421	7.054	14.475	9.347	8.985	18.332	11.135	10.798	21.933
Sant Boi de Llobregat	38.922	39.010	77.932	38.883	39.122	78.005	39.039	39.699	78.738
Sant Climent de Llobregat	1.131	1.158	2.289	1.220	1.256	2.476	1.569	1.571	3.140
Sant Esteve Sesroviures	1.347	1.295	2.642	2.497	1.989	4.486	2.783	2.627	5.410
Sant Feliu de Llobregat	18.132	18.476	36.608	17.647	18.150	35.797	19.706	20.336	40.042
Sant Joan Despí	12.455	12.522	24.977	13.226	13.579	26.805	14.186	14.586	28.772
Sant Just Desvern	5.962	6.509	12.471	6.408	6.898	13.306	6.644	7.226	13.870
Sant Vicenç dels Horts	10.483	10.353	20.836	11.363	11.258	22.621	12.398	12.296	24.694
Santa Coloma de Cervelló	1.490	1.540	3.030	1.647	1.711	3.358	2.798	2.759	5.557
Torrelles de Llobregat	1.189	1.163	2.352	1.559	1.555	3.114	1.900	1.859	3.759
Vallirana	3.279	3.291	6.570	4.237	4.170	8.407	4.977	4.889	9.866
Viladecans	24.364	23.930	48.294	26.781	26.454	53.235	28.499	28.342	56.841
Baix Penedès	19.068	19.012	38.080	23.997	23.553	47.550	30.978	30.278	61.256
Albinyana	394	383	777	553	524	1.077	840	790	1.630
Arboç, l'	1.799	1.747	3.546	1.718	1.644	3.362	1.900	1.815	3.715
Banyeres del Penedès	770	713	1.483	783	741	1.524	913	823	1.736
Bellvei	511	467	978	659	582	1.241	743	657	1.400
Bisbal del Penedès, la	709	679	1.388	834	794	1.628	1.156	1.026	2.182
Bonastre	136	132	268	157	146	303	192	180	372
Calafell	3.582	3.584	7.166	4.912	4.860	9.772	6.729	6.774	13.503
Cunit	1.234	1.191	2.425	2.177	2.069	4.246	3.295	3.107	6.402
Llorenç del Penedès	633	673	1.306	696	738	1.434	797	864	1.661
Masllorenç	193	183	376	208	211	419	218	211	429
Montmell, el	141	139	280	229	190	419	390	331	721
Sant Jaume dels Domenys	605	582	1.187	653	634	1.287	774	726	1.500
Santa Oliva	769	716	1.485	922	906	1.828	1.141	1.120	2.261
Vendrell, el	7.592	7.823	15.415	9.496	9.514	19.010	11.890	11.854	23.744

2.01

Població per sexe. Evolució 1991–1996–2001. Municipis per comarques. 2001.

	Població 1991			Població 1996			Població 2001		
	homes	dones	total	homes	dones	total	homes	dones	total
Barcelonès	1.101.983	1.200.154	2.302.137	1.011.858	1.119.520	2.131.378	996.031	1.097.639	2.093.670
Badalona	108.226	110.499	218.725	104.191	106.796	210.987	101.760	104.076	205.836
Barcelona	775.983	867.559	1.643.542	704.977	803.828	1.508.805	705.533	798.351	1.503.884
Hospitalet de Llobregat, l'	134.322	138.256	272.578	124.948	130.102	255.050	116.805	122.214	239.019
Sant Adrià de Besòs	16.940	17.214	34.154	16.475	16.886	33.361	15.748	16.191	31.939
Santa Coloma de Gramenet	66.512	66.626	133.138	61.267	61.908	123.175	56.185	56.807	112.992
Berguedà	19.056	19.909	38.965	18.963	19.643	38.606	18.649	19.346	37.995
Avià	914	864	1.778	912	898	1.810	955	938	1.893
Bagà	1.052	1.077	2.129	1.020	1.094	2.114	1.020	1.095	2.115
Berga	6.716	7.189	13.905	6.933	7.274	14.207	7.112	7.566	14.678
Borredà	206	240	446	223	248	471	253	246	499
Capolat	34	25	59	40	29	69	33	33	66
Casserres	806	866	1.672	773	839	1.612	728	800	1.528
Castell de l'Areny	24	17	41	32	20	52	35	23	58
Castellar de n'Hug	87	75	162	88	84	172	88	82	170
Castellar del Riu	36	27	63	53	38	91	68	51	119
Cercs	814	851	1.665	730	766	1.496	692	679	1.371
Espunyola, l'	135	135	270	146	137	283	136	131	267
Fígols	17	16	33	30	23	53	28	21	49
Gironella	2.421	2.588	5.009	2.446	2.591	5.037	2.355	2.503	4.858
Gisclareny	17	15	32	16	14	30	16	12	28
Gósol	107	94	201	116	94	210	129	109	238
Guardiola de Berguedà	611	643	1.254	508	506	1.014	480	460	940
Montclar	109	146	255	65	63	128	59	58	117
Montmajor	255	239	494	254	245	499	242	224	466
Nou de Berguedà, la	75	65	140	84	71	155	82	76	158
Olvan	459	524	983	460	490	950	427	445	872
Pobla de Lillet, la	865	907	1.772	765	801	1.566	668	720	1.388
Puig-reig	2.321	2.425	4.746	2.210	2.368	4.578	2.039	2.149	4.188
Quar, la	19	24	43	29	27	56	39	31	70
Sagàs	104	90	194	85	77	162	77	76	153
Saldes	179	149	328	193	155	348	173	142	315
Sant Jaume de Frontanyà	14	14	28	16	14	30	13	13	26
Sant Julià de Cerdanyola	0	0	0	114	103	217	124	112	236
Santa Maria de Merlès	101	99	200	91	92	183	85	71	156
Vallcebre	163	145	308	151	123	274	129	125	254
Vilada	279	267	546	280	268	548	267	263	530
Viver i Serrateix	116	93	209	100	91	191	97	92	189
Cerdanya	6.309	6.087	12.396	6.483	6.274	12.757	7.302	6.856	14.158
Alp	458	450	908	525	487	1.012	636	583	1.219
Bellver de Cerdanya	804	745	1.549	802	733	1.535	843	771	1.614
Bolvir	109	117	226	118	127	245	130	137	267
Das	75	67	142	79	66	145	83	68	151
Fontanals de Cerdanya	149	147	296	186	190	376	195	211	406
Ger	139	131	270	153	135	288	205	168	373
Guils de Cerdanya	145	133	278	155	149	304	164	167	331
Isòvol	85	90	175	99	90	189	105	84	189
Lles de Cerdanya	159	142	301	162	129	291	155	124	279
Llívia	438	416	854	479	445	924	532	474	1.006
Meranges	34	30	64	41	29	70	48	31	79
Montellà i Martinet	291	264	555	251	242	493	278	251	529
Prats i Sansor	71	62	133	98	82	180	120	90	210
Prullans	100	92	192	107	101	208	107	105	212
Puigcerdà	3.191	3.138	6.329	3.157	3.199	6.356	3.559	3.461	7.020
Riu de Cerdanya	0	0	0	0	0	0	42	33	75
Urús	61	63	124	71	70	141	100	98	198

2.01

Població per sexe. Evolució 1991–1996–2001. Municipis per comarques. 2001.

	Població 1991			Població 1996			Població 2001		
	homes	dones	total	homes	dones	total	homes	dones	total
Conca de Barberà	8.912	9.089	18.001	9.112	9.173	18.285	9.467	9.299	18.766
Barberà de la Conca	219	205	424	201	200	401	208	208	416
Blancafort	196	202	398	197	198	395	205	189	394
Conesa	54	67	121	51	53	104	74	58	132
Espluga de Francolí, l'	1.746	1.859	3.605	1.792	1.879	3.671	1.794	1.817	3.611
Forès	29	31	60	34	38	72	32	29	61
Llorac	51	53	104	57	65	122	57	65	122
Montblanc	2.851	2.899	5.750	2.939	2.953	5.892	3.018	3.046	6.064
Passanant	107	87	194	115	77	192	112	82	194
Piles, les	76	58	134	91	71	162	101	88	189
Pira	145	167	312	175	189	364	216	217	433
Pontils	54	56	110	66	70	136	68	66	134
Rocafort de Queralt	138	126	264	136	118	254	140	127	267
Santa Coloma de Queralt	1.241	1.301	2.542	1.217	1.301	2.518	1.382	1.398	2.780
Sarral	682	679	1.361	723	690	1.413	731	684	1.415
Savallà del Comtat	28	28	56	35	39	74	32	30	62
Senan	18	9	27	22	14	36	24	11	35
Solivella	340	374	714	315	343	658	306	327	633
Vallclara	49	51	100	55	57	112	69	54	123
Vallfogona de Riucorb	57	45	102	75	55	130	76	78	154
Vilanova de Prades	82	80	162	85	72	157	75	68	143
Vilaverd	184	182	366	184	177	361	189	189	378
Vimbodí	565	530	1.095	547	514	1.061	558	468	1.026
Garraf	37.858	39.057	76.915	44.650	45.785	90.435	53.648	54.546	108.194
Canyelles	390	340	730	689	602	1.291	1.153	1.005	2.158
Cubelles	1.589	1.560	3.149	2.144	2.571	4.715	3.723	3.603	7.326
Olivella	193	208	401	519	435	954	771	682	1.453
Sant Pere de Ribes	6.828	6.834	13.662	9.403	9.292	18.695	11.671	11.463	23.134
Sitges	6.337	6.772	13.109	8.323	8.478	16.801	9.817	10.076	19.893
Vilanova i la Geltrú	22.521	23.343	45.864	23.572	24.407	47.979	26.513	27.717	54.230
Garrigues	9.731	9.698	19.429	9.749	9.524	19.273	9.630	9.369	18.999
Albagés, l'	272	285	557	265	242	507	274	244	518
Albi, l'	413	384	797	405	386	791	412	386	798
Arbeca	1.153	1.179	2.332	1.155	1.158	2.313	1.172	1.157	2.329
Bellaguarda	193	194	387	187	179	366	177	181	358
Borges Blanques, les	2.525	2.564	5.089	2.570	2.620	5.190	2.561	2.582	5.143
Bovera	220	213	433	216	210	426	188	196	384
Castelldans	497	477	974	488	461	949	487	452	939
Cervià de les Garrigues	428	421	849	447	415	862	439	416	855
Cogul, el	115	117	232	116	114	230	125	110	235
Espluga Calba, l'	235	215	450	235	210	445	227	205	432
Floresta, la	101	97	198	92	85	177	97	88	185
Fulleda	62	61	123	62	55	117	60	55	115
Granadella, la	420	424	844	428	411	839	397	379	776
Granyena de les Garrigues	90	92	182	91	88	179	83	71	154
Juncosa	303	282	585	310	272	582	290	257	547
Juneda	1.483	1.466	2.949	1.517	1.479	2.996	1.485	1.475	2.960
Omellons, els	137	133	270	135	136	271	126	122	248
Pobla de Cérvoles, la	112	95	207	113	85	198	122	102	224
Puiggròs	127	138	265	129	125	254	133	136	269
Soleràs, el	224	225	449	214	210	424	215	197	412
Tarrés	52	49	101	57	51	108	61	55	116
Torms, els	119	96	215	109	89	198	102	89	191
Vilosell, el	94	120	214	89	112	201	89	108	197
Vinaixa	356	371	727	319	331	650	308	306	614

2.01

Població per sexe. Evolució 1991–1996–2001. Municipis per comarques. 2001.

	Població 1991			Població 1996			Població 2001		
	homes	dones	total	homes	dones	total	homes	dones	total
Garrotxa	22.444	23.616	46.060	22.753	23.955	46.708	23.469	24.278	47.747
Argelaguer	181	182	363	190	171	361	205	188	393
Besalú	1.017	1.081	2.098	991	1.040	2.031	994	1.038	2.032
Beuda	67	63	130	65	55	120	77	58	135
Castellfollit de la Roca	497	532	1.029	485	521	1.006	486	478	964
Maià de Montcal	157	168	325	159	161	320	172	163	335
Mieres	170	169	339	156	144	300	161	157	318
Montagut	400	374	774	403	368	771	409	415	824
Olot	12.810	13.903	26.713	13.154	14.328	27.482	13.636	14.424	28.060
Planes d'Hostoles, les	886	917	1.803	860	883	1.743	861	861	1.722
Preses, les	637	663	1.300	645	682	1.327	725	770	1.495
Riudaura	175	189	364	196	193	389	199	202	401
Sales de Llierca	31	23	54	39	27	66	50	46	96
Sant Aniol de Finestres	120	117	237	134	117	251	154	136	290
Sant Feliu de Pallerols	527	560	1.087	535	566	1.101	553	599	1.152
Sant Ferriol	109	92	201	105	83	188	111	88	199
Sant Jaume de Llierca	390	367	757	378	383	761	376	370	746
Sant Joan les Fonts	1.400	1.421	2.821	1.362	1.383	2.745	1.351	1.368	2.719
Santa Pau	712	679	1.391	730	715	1.445	749	747	1.496
Tortellà	347	345	692	349	334	683	357	349	706
Vall d'en Bas, la	1.289	1.242	2.531	1.293	1.249	2.542	1.284	1.245	2.529
Vall de Bianya, la	522	529	1.051	524	552	1.076	559	576	1.135
Gironès	61.599	64.276	125.875	62.924	66.120	129.044	66.724	69.819	136.543
Aiguaviva	178	176	354	215	217	432	249	247	496
Bescanó	1.419	1.414	2.833	1.493	1.477	2.970	1.653	1.656	3.309
Bordils	657	673	1.330	642	667	1.309	662	682	1.344
Campplong	135	127	262	144	136	280	161	150	311
Canet d'Adri	243	224	467	255	248	503	275	253	528
Cassà de la Selva	3.541	3.624	7.165	3.674	3.754	7.428	3.826	3.886	7.712
Celrà	1.165	1.193	2.358	1.225	1.297	2.522	1.352	1.379	2.731
Cervià de Ter	312	325	637	321	336	657	324	338	662
Flaçà	456	458	914	422	429	851	431	432	863
Fornells de la Selva	558	594	1.152	635	673	1.308	779	848	1.627
Girona	32.994	35.662	68.656	33.883	36.693	70.576	35.871	39.008	74.879
Juià	140	143	283	119	140	259	131	136	267
Llagostera	2.696	2.658	5.354	2.722	2.688	5.410	2.630	2.556	5.186
Llambilles	210	219	429	229	219	448	250	236	486
Madremanya	81	98	179	77	105	182	89	108	197
Quart	1.067	1.016	2.083	1.080	1.043	2.123	1.183	1.179	2.362
Salt	10.906	10.901	21.807	10.625	10.894	21.519	10.616	10.622	21.238
Sant Andreu Salou	75	62	137	74	72	146	63	74	137
Sant Gregori	968	899	1.867	1.111	1.019	2.130	1.283	1.204	2.487
Sant Joan de Mollet	151	161	312	179	188	367	194	212	406
Sant Jordi Desvalls	300	302	602	296	292	588	325	309	634
Sant Julià de Ramis	862	869	1.731	982	960	1.942	1.056	1.042	2.098
Sant Martí de Llémena	168	145	313	190	182	372	251	208	459
Sant Martí Vell	111	93	204	95	90	185	109	95	204
Sarrià de Ter	1.604	1.633	3.237	1.486	1.546	3.032	1.845	1.863	3.708
Vilablareix	504	516	1.020	653	670	1.323	1.020	1.014	2.034
Viladasens	98	91	189	97	85	182	96	82	178
Maresme	143.811	149.292	293.103	156.893	161.998	318.891	176.350	180.195	356.545
Alella	3.386	3.509	6.895	3.768	3.928	7.696	4.197	4.273	8.470
Arenys de Mar	5.295	5.744	11.039	5.672	6.155	11.827	6.212	6.623	12.835
Arenys de Munt	2.269	2.464	4.733	2.697	2.786	5.483	3.321	3.344	6.665
Argentona	3.881	3.967	7.848	4.316	4.360	8.676	4.904	4.992	9.896
Cabrera de Mar	1.398	1.414	2.812	1.730	1.687	3.417	1.893	1.870	3.763
Cabrils	1.434	1.532	2.966	1.805	1.951	3.756	2.564	2.655	5.219

2.01

Població per sexe. Evolució 1991–1996–2001. Municipis per comarques. 2001.

	Població 1991			Població 1996			Població 2001		
	homes	dones	total	homes	dones	total	homes	dones	total
Caldes d'Estrac	701	762	1.463	837	914	1.751	957	1.017	1.974
Calella	5.250	6.074	11.324	5.521	6.166	11.687	6.627	7.067	13.694
Canet de Mar	4.308	4.550	8.858	4.611	4.844	9.455	5.290	5.488	10.778
Dosrius	611	600	1.211	1.192	1.077	2.269	1.561	1.531	3.098
Malgrat de Mar	5.671	5.894	11.565	6.276	6.431	12.707	7.116	7.251	14.367
Masnou, el	8.885	9.508	18.393	9.829	10.558	20.387	10.033	10.645	20.678
Mataró	49.865	51.645	101.510	49.976	52.042	102.018	52.483	53.875	106.358
Montgat	3.570	3.716	7.286	3.750	3.909	7.659	4.140	4.195	8.335
Òrrius	190	176	366	217	203	420	236	227	463
Palafolls	1.559	1.627	3.186	2.025	2.044	4.069	2.992	2.925	5.917
Pineda de Mar	8.113	8.204	16.317	8.891	8.993	17.884	10.558	10.516	21.074
Premià de Dalt	3.268	3.282	6.550	3.899	3.875	7.774	4.556	4.558	9.114
Premià de Mar	11.318	11.381	22.699	12.205	12.215	24.420	13.078	13.256	26.334
Sant Andreu de Llavaneres	2.056	2.127	4.183	3.074	3.120	6.194	3.902	3.931	7.833
Sant Cebrià de Vallalta	470	406	876	719	603	1.322	1.040	911	1.951
Sant Iscle de Vallalta	261	252	513	374	338	712	494	450	944
Sant Pol de Mar	1.183	1.223	2.406	1.421	1.398	2.819	1.997	1.930	3.927
Sant Vicenç de Montalt	793	807	1.600	1.120	1.128	2.248	1.958	1.889	3.847
Santa Susanna	482	500	982	722	731	1.453	1.076	1.014	2.090
Teià	1.895	1.878	3.773	2.370	2.299	4.669	2.716	2.734	5.450
Tiana	2.360	2.325	4.685	2.571	2.601	5.172	2.982	3.100	6.082
Tordera	4.069	4.087	8.156	4.497	4.421	8.918	5.107	5.009	10.116
Vilassar de Dalt	3.333	3.458	6.791	3.513	3.695	7.208	3.884	4.020	7.904
Vilassar de Mar	5.937	6.180	12.117	7.295	7.526	14.821	8.470	8.899	17.369
Montsià	27.024	27.283	54.307	27.163	27.602	54.765	28.907	28.643	57.550
Alcanar	3.900	3.948	7.848	3.796	3.931	7.727	4.034	3.998	8.032
Ampostà	7.600	7.721	15.321	7.864	8.036	15.900	8.388	8.477	16.865
Freginals	180	193	373	168	173	341	194	187	381
Galera, la	367	394	761	371	377	748	373	376	749
Godall	378	385	763	382	369	751	363	350	713
Mas de Barberans	372	381	753	369	357	726	345	337	682
Masdenverge	472	453	925	460	452	912	483	467	950
Sant Carles de la Ràpita	5.380	5.372	10.752	5.351	5.477	10.828	5.765	5.807	11.572
Sant Jaume d'Enveja	1.729	1.700	3.429	1.689	1.663	3.352	1.682	1.627	3.309
Santa Bàrbara	1.657	1.691	3.348	1.634	1.649	3.283	1.699	1.699	3.398
Sènia, la	2.459	2.404	4.863	2.549	2.496	5.045	2.781	2.584	5.365
Ulldesona	2.530	2.641	5.171	2.530	2.622	5.152	2.800	2.734	5.534
Noguera	17.450	17.332	34.782	17.219	17.171	34.390	17.442	17.302	34.744
Àger	318	274	592	292	261	553	284	232	516
Albesa	726	736	1.462	724	758	1.482	738	752	1.490
Algerri	276	278	554	256	266	522	250	249	499
Alòs de Balaguer	93	72	165	109	79	188	100	67	167
Artesa de Segre	1.604	1.525	3.129	1.570	1.498	3.068	1.664	1.570	3.234
Avellanes i Santa Linya, les	264	221	485	243	217	460	261	216	477
Balaguer	6.414	6.623	13.037	6.421	6.682	13.103	6.551	6.808	13.359
Baronia de Rialb, la	136	120	256	127	124	251	145	128	273
Bellcaire d'Urgell	691	734	1.425	654	715	1.369	617	664	1.281
Bellmunt d'Urgell	119	118	237	116	117	233	115	122	237
Cabanabona	53	56	109	46	55	101	44	50	94
Camarasa	470	459	929	449	448	897	442	434	876
Castelló de Farfanya	304	301	605	298	299	597	288	295	583
Cubells	194	190	384	182	178	360	177	178	355
Foradada	84	72	156	101	74	175	122	78	200
Ivars de Noguera	170	174	344	170	170	340	176	163	339
Menàrguens	439	443	882	423	413	836	415	404	819
Montgai	437	426	863	413	400	813	404	394	798
Oliola	107	95	202	114	82	196	123	108	231

2.01

Població per sexe. Evolució 1991–1996–2001. Municipis per comarques. 2001.

	Població 1991			Població 1996			Població 2001		
	homes	dones	total	homes	dones	total	homes	dones	total
Os de Balaguer	407	357	764	410	363	773	433	371	804
Penelles	310	261	571	308	265	573	283	236	519
Ponts	1.088	1.112	2.200	1.148	1.144	2.292	1.192	1.201	2.393
Preixens	270	280	550	251	270	521	241	266	507
Sentiu de Sió, la	227	237	464	224	244	468	228	241	469
Térmens	701	698	1.399	709	692	1.401	717	703	1.420
Tiurana	127	106	233	15	7	22	20	12	32
Torrelameu	318	285	603	315	270	585	309	269	578
Vallfogona de Balaguer	708	696	1.404	722	708	1.430	753	750	1.503
Vilanova de l'Aguda	144	135	279	156	140	296	133	134	267
Vilanova de Meià	251	248	499	253	232	485	217	207	424
Osona	57.527	59.915	117.442	60.358	62.565	122.923	64.228	65.315	129.543
Alpens	135	114	249	139	117	256	149	129	278
Balenya	1.631	1.600	3.231	1.514	1.511	3.025	1.602	1.611	3.213
Brull, el	94	88	182	105	91	196	99	87	186
Calldetenes	752	720	1.472	912	890	1.802	1.016	982	1.998
Centelles	2.767	2.915	5.682	2.846	2.925	5.771	2.850	2.972	5.822
Collsuspina	109	105	214	126	120	246	143	125	268
Espinelves	100	91	191	92	83	175	98	86	184
Folgueroles	573	587	1.160	657	665	1.322	848	845	1.693
Gurb	855	819	1.674	928	895	1.823	986	969	1.955
Lluçà	157	125	282	148	124	272	143	124	267
Malla	116	131	247	125	130	255	113	126	239
Manlleu	7.955	8.193	16.148	8.431	8.604	17.035	8.786	8.746	17.532
Masies de Roda, les	312	312	624	314	323	637	357	353	710
Masies de Voltregà, les	1.220	1.259	2.479	1.272	1.313	2.585	1.402	1.471	2.873
Montesquiu	417	438	855	422	428	850	412	410	822
Muntanyola	95	76	171	131	111	242	182	159	341
Olost	467	493	960	590	614	1.204	572	586	1.158
Orís	115	111	226	118	112	230	122	126	248
Oristà	468	454	922	329	336	665	302	331	633
Perafita	160	178	338	160	159	319	170	186	356
Prats de Lluçanès	1.304	1.321	2.625	1.374	1.416	2.790	1.318	1.369	2.687
Roda de Ter	2.406	2.609	5.015	2.411	2.591	5.002	2.520	2.690	5.210
Rupit i Pruit	173	170	343	179	178	357	173	168	341
Sant Agustí de Lluçanès	63	60	123	54	51	105	57	48	105
Sant Bartomeu del Grau	586	535	1.121	649	566	1.215	583	523	1.106
Sant Boi de Lluçanès	266	264	530	274	291	565	288	278	566
Sant Hipòlit de Voltregà	1.455	1.526	2.981	1.425	1.484	2.909	1.500	1.547	3.047
Sant Julià de Vilatorrada	937	997	1.934	1.005	1.058	2.063	1.183	1.231	2.414
Sant Martí d'Albars	70	55	125	65	60	125	67	67	134
Sant Martí de Centelles	322	320	642	345	338	683	403	369	772
Sant Pere de Torelló	950	1.046	1.996	1.021	1.114	2.135	1.080	1.108	2.188
Sant Quirze de Besora	980	1.048	2.028	987	1.024	2.011	970	1.000	1.970
Sant Sadurní d'Osormort	36	38	74	39	35	74	42	39	81
Sant Vicenç de Torelló	814	888	1.702	819	906	1.725	871	935	1.806
Santa Cecília de Voltregà	104	83	187	111	88	199	114	92	206
Santa Eugènia de Berga	818	772	1.590	970	935	1.905	1.005	968	1.973
Santa Eulàlia de Riuprimer	433	411	844	434	411	845	447	416	863
Santa Maria de Besora	102	99	201	84	82	166	92	86	178
Santa Maria de Corcó	992	1.005	1.997	1.022	1.016	2.038	1.056	1.109	2.165
Seva	891	874	1.765	1.133	1.105	2.238	1.318	1.260	2.578
Sobremunt	44	47	91	41	49	90	41	46	87
Sora	111	100	211	97	84	181	99	83	182
Taradell	2.272	2.321	4.593	2.349	2.406	4.755	2.635	2.635	5.270
Tavernoles	99	109	208	114	127	241	135	138	273
Tavertet	70	62	132	67	66	133	76	70	146
Tona	2.728	2.794	5.522	2.839	2.926	5.765	3.031	3.041	6.072
Torelló	5.602	5.858	11.460	5.822	6.130	11.952	6.026	6.260	12.286

2.01

Població per sexe. Evolució 1991–1996–2001. Municipis per comarques. 2001.

	Població 1991			Població 1996			Població 2001		
	homes	dones	total	homes	dones	total	homes	dones	total
Vic	13.716	15.020	28.736	14.597	15.800	30.397	16.069	16.634	32.703
Vidrà	90	81	171	86	86	172	85	78	163
Viladrau	448	435	883	440	426	866	442	421	863
Vilanova de Sau	147	158	305	146	165	311	150	182	332
Pallars Jussà	6.413	6.447	12.860	6.396	6.421	12.817	6.016	6.041	12.057
Abella de la Conca	85	79	164	102	84	186	98	81	179
Castell de Mur	70	73	143	82	75	157	79	70	149
Conca de Dalt	252	221	473	228	209	437	217	207	424
Gavet de la Conca	187	182	369	163	172	335	153	160	313
Isona i Conca Dellà	716	651	1.367	670	602	1.272	626	554	1.180
Llimiana	65	59	124	72	64	136	73	68	141
Pobla de Segur, la	1.517	1.598	3.115	1.448	1.549	2.997	1.338	1.451	2.789
Salàs de Pallars	170	166	336	182	176	358	159	164	323
Sant Esteve de la Sarga	55	32	87	70	46	116	69	39	108
Sarroca de Bellera	81	59	140	82	65	147	83	70	153
Senterada	63	46	109	62	55	117	48	50	98
Talarn	184	187	371	191	174	365	171	165	336
Torre de Cabdella, la	370	384	754	342	349	691	342	330	672
Tremp	2.598	2.710	5.308	2.702	2.801	5.503	2.560	2.632	5.192
Pallars Sobirà	2.814	2.604	5.418	2.984	2.831	5.815	3.162	3.012	6.174
Alins	159	148	307	138	149	287	134	138	272
Alt Àneu	189	162	351	206	169	375	231	176	407
Baix Pallars	194	156	350	196	155	351	201	158	359
Espot	118	125	243	143	129	272	162	147	309
Esterrí d'Àneu	251	245	496	293	318	611	305	333	638
Esterrí de Cardós	35	31	66	41	39	80	36	36	72
Farrera	47	41	88	48	40	88	60	40	100
Guingueta d'Àneu, la	136	132	268	137	133	270	168	148	316
Lladorre	117	97	214	109	103	212	119	119	238
Llavorsí	140	128	268	141	132	273	143	140	283
Rialp	250	216	466	274	253	527	275	262	537
Soriguera	151	139	290	164	145	309	163	162	325
Sort	799	772	1.571	865	853	1.718	926	925	1.851
Tàrrida	58	49	107	61	55	116	62	57	119
Vall de Cardós	170	163	333	168	158	326	177	171	348
Pla d'Urgell	14.279	14.523	28.802	14.448	14.668	29.116	14.823	14.900	29.723
Barbens	406	387	793	386	366	752	403	405	808
Bell-lloc d'Urgell	1.078	1.102	2.180	1.046	1.073	2.119	1.024	1.047	2.071
Bellví	1.130	1.124	2.254	1.073	1.088	2.161	1.040	1.061	2.101
Castellnou de Seana	357	391	748	349	389	738	343	350	693
Fondarella	310	324	634	327	326	653	346	332	678
Golmés	632	648	1.280	612	664	1.276	686	688	1.374
Ivars d'Urgell	854	890	1.744	870	845	1.715	866	845	1.711
Linyola	1.195	1.190	2.385	1.184	1.201	2.385	1.190	1.184	2.374
Miralcamp	582	615	1.197	601	653	1.254	593	622	1.215
Mollerussa	4.444	4.522	8.966	4.676	4.724	9.400	4.997	5.007	10.004
Palau d'Anglesola, el	816	793	1.609	815	808	1.623	846	839	1.685
Poal, el	335	311	646	329	300	629	333	299	632
Sidamon	222	222	444	232	223	455	296	290	586
Torregrossa	1.086	1.114	2.200	1.105	1.134	2.239	1.066	1.095	2.161
Vilanova de Bellpuig	569	628	1.197	582	602	1.184	537	553	1.090
Vila-sana	263	262	525	261	272	533	257	283	540
Pla de l'Estany	10.438	10.634	21.072	11.745	12.088	23.833	12.060	12.287	24.347
Banyoles	5.843	6.095	11.938	6.989	7.406	14.395	6.988	7.244	14.232

2.01

Població per sexe. Evolució 1991–1996–2001. Municipis per comarques. 2001.

	Població 1991			Població 1996			Població 2001		
	homes	dones	total	homes	dones	total	homes	dones	total
Camós	309	302	611	311	310	621	327	311	638
Cornellà del Terri	907	893	1.800	905	901	1.806	931	939	1.870
Crespjà	117	114	231	103	110	213	106	126	232
Esponellà	191	192	383	200	204	404	179	190	369
Fontcoberta	474	449	923	520	495	1.015	579	599	1.178
Palol de Revardit	185	193	378	186	179	365	191	188	379
Porqueres	1.529	1.544	3.073	1.645	1.634	3.279	1.833	1.842	3.675
Sant Miquel de Campmajor	123	94	217	113	95	208	109	92	201
Serinyà	386	377	763	395	381	776	446	404	850
Vilademuls	374	381	755	378	373	751	371	352	723
Priorat	4.706	4.769	9.475	4.625	4.587	9.212	4.692	4.504	9.196
Bellmunt del Priorat	152	161	313	147	156	303	153	157	310
Bisbal de Falset, la	133	133	266	122	123	245	126	122	248
Cabacés	184	169	353	175	165	340	182	161	343
Capçanes	189	226	415	184	225	409	195	217	412
Cornudella de Montsant	438	421	859	439	442	881	437	422	859
Falset	1.281	1.311	2.592	1.267	1.237	2.504	1.258	1.213	2.471
Figuera, la	66	69	135	64	59	123	64	60	124
Gratallops	118	128	246	111	110	221	115	109	224
Guiamets, els	147	147	294	146	156	302	147	157	304
Lloar, el	71	67	138	67	66	133	55	59	114
Marçà	268	306	574	292	319	611	302	314	616
Margalef	77	71	148	69	63	132	70	63	133
Masroig, el	250	278	528	251	273	524	253	266	519
Molar, el	161	163	324	148	132	280	154	140	294
Morera de Montsant, la	93	94	187	100	84	184	85	63	148
Poboleda	184	183	367	172	164	336	181	166	347
Porrera	225	212	437	228	216	444	246	216	462
Pradell de la Teixeta	134	132	266	124	108	232	96	93	189
Torre de Fontaubella, la	38	41	79	37	46	83	65	68	133
Torroja del Priorat	77	55	132	72	57	129	84	58	142
Ulldemolins	263	260	523	255	239	494	260	235	495
Vilella Alta, la	69	67	136	68	65	133	68	64	132
Vilella Baixa, la	88	75	163	87	82	169	96	81	177
Ribera d'Ebre	11.495	11.560	23.055	11.172	11.270	22.442	10.821	10.835	21.656
Ascó	861	847	1.708	860	854	1.714	811	806	1.617
Benissanet	501	528	1.029	510	510	1.020	534	519	1.053
Flix	2.522	2.503	5.025	2.181	2.191	4.372	1.984	1.968	3.952
Garcia	275	292	567	273	278	551	266	253	519
Ginestar	456	428	884	424	411	835	421	414	835
Miravet	419	403	822	411	399	810	399	373	772
Móra d'Ebre	2.180	2.245	4.425	2.384	2.496	4.880	2.250	2.362	4.612
Móra la Nova	1.311	1.360	2.671	1.335	1.348	2.683	1.420	1.412	2.832
Palma d'Ebre, la	215	242	457	199	222	421	193	212	405
Rasquera	453	443	896	433	432	865	409	403	812
Riba-roja d'Ebre	830	777	1.607	754	718	1.472	662	648	1.310
Tivissa	891	895	1.786	859	867	1.726	874	899	1.773
Torre de l'Espanyol, la	368	359	727	335	314	649	366	348	714
Vinebre	213	238	451	214	230	444	232	218	450
Ripollès	13.408	13.759	27.167	12.997	13.368	26.365	12.747	12.997	25.744
Campdevàrol	1.659	1.729	3.388	1.642	1.705	3.347	1.654	1.724	3.378
Campelles	72	66	138	65	62	127	65	55	120
Camprodon	1.096	1.122	2.218	1.141	1.167	2.308	1.114	1.134	2.248
Gombrèn	116	123	239	110	131	241	106	125	231
Llanars	200	189	389	232	216	448	271	239	510

2.01

Població per sexe. Evolució 1991–1996–2001. Municipis per comarques. 2001.

	Població 1991			Població 1996			Població 2001		
	homes	dones	total	homes	dones	total	homes	dones	total
Llosses, les	235	178	413	145	124	269	135	119	254
Molló	193	180	373	176	157	333	173	161	334
Ogassa	147	109	256	143	102	245	147	109	256
Pardines	65	57	122	70	69	139	76	70	146
Planoles	130	116	246	138	127	265	146	131	277
Queralbs	110	89	199	106	86	192	107	87	194
Ribes de Freser	1.114	1.216	2.330	1.051	1.105	2.156	990	1.043	2.033
Ripoll	5.536	5.798	11.334	5.296	5.612	10.908	5.154	5.443	10.597
Sant Joan de les Abadesses	1.890	2.006	3.896	1.855	1.939	3.794	1.752	1.814	3.566
Sant Pau de Segúries	323	324	647	322	326	648	327	318	645
Setcases	81	69	150	81	79	160	95	83	178
Toses	88	60	148	85	54	139	92	56	148
Vallfogona de Ripollès	132	120	252	117	113	230	115	94	209
Vilallonga de Ter	221	208	429	222	194	416	228	192	420
Segarra	8.482	8.558	17.040	8.707	8.700	17.407	9.370	9.127	18.497
Biosca	125	134	259	130	135	265	121	117	238
Cervera	3.422	3.529	6.951	3.505	3.648	7.153	3.964	3.953	7.917
Estaràs	85	82	167	89	76	165	96	86	182
Granyanella	66	64	130	69	68	137	75	67	142
Granyena de Segarra	96	90	186	91	83	174	75	74	149
Guissona	1.334	1.308	2.642	1.513	1.415	2.928	1.861	1.720	3.581
Ivorra	78	74	152	82	72	154	77	88	165
Massoteres	80	79	159	85	84	169	94	91	185
Montoliu de Segarra	113	100	213	112	96	208	91	76	167
Montornès de Segarra	53	70	123	48	57	105	50	51	101
Oluges, les	111	103	214	102	93	195	93	84	177
Plans de Sió, els	339	332	671	312	297	609	288	259	547
Ribera d'Ondara	252	253	505	275	256	531	247	239	486
Sanauja	228	240	468	227	235	462	226	227	453
Sant Guim de Freixenet	528	523	1.051	515	541	1.056	486	523	1.009
Sant Guim de la Plana	108	98	206	105	101	206	94	85	179
Sant Ramon	279	282	561	273	287	560	287	273	560
Talavera	155	160	315	156	148	304	160	141	301
Tarroja de Segarra	97	103	200	103	97	200	85	86	171
Torà	576	560	1.136	581	562	1.143	586	573	1.159
Torrefeta i Florejacs	357	374	731	334	349	683	314	314	628
Segrià	80.402	82.502	162.904	80.618	83.073	163.691	81.736	84.354	166.090
Aitona	1.112	1.147	2.259	1.078	1.105	2.183	1.091	1.088	2.179
Alamús, els	342	318	660	334	337	671	341	337	678
Albatàrrec	480	529	1.009	499	508	1.007	618	606	1.224
Alcanó	139	150	289	134	132	266	130	126	256
Alcarràs	2.238	2.269	4.507	2.343	2.372	4.715	2.401	2.387	4.788
Alcoletge	764	753	1.517	815	803	1.618	925	859	1.784
Alfarràs	1.488	1.530	3.018	1.436	1.511	2.947	1.454	1.514	2.968
Alfés	175	162	337	184	161	345	174	154	328
Alguaire	1.433	1.426	2.859	1.432	1.393	2.825	1.375	1.349	2.724
Almacelles	2.818	2.678	5.496	2.774	2.701	5.475	2.847	2.776	5.623
Almatret	290	263	553	269	247	516	235	228	463
Almenar	1.820	1.753	3.573	1.751	1.688	3.439	1.766	1.698	3.464
Alpicat	1.933	1.844	3.777	1.675	1.737	3.412	2.181	2.235	4.416
Artesa de Lleida	587	601	1.188	611	606	1.217	677	636	1.313
Aspa	128	125	253	125	126	251	133	135	268
Benavent de Segrià	381	366	747	407	379	786	552	499	1.051
Corbins	534	505	1.039	523	514	1.037	573	532	1.105
Gimenells i el Pla de la Font	0	0	0	612	550	1.162	553	513	1.066
Granja d'Escarp, la	574	568	1.142	587	528	1.115	547	517	1.064
Llardecans	342	341	683	333	317	650	314	293	607
Lleida	54.783	57.310	112.093	54.564	57.471	112.035	54.479	57.720	112.199

2.01

Població per sexe. Evolució 1991–1996–2001. Municipis per comarques. 2001.

	Població 1991			Població 1996			Població 2001		
	homes	dones	total	homes	dones	total	homes	dones	total
Maials	545	538	1.083	517	500	1.017	479	473	952
Massalcoreig	329	340	669	319	339	658	297	301	598
Montoliu de Lleida	233	230	463	236	250	486	231	233	464
Portella, la	311	302	613	312	273	585	336	287	623
Puigverd de Lleida	446	503	949	497	508	1.005	526	547	1.073
Rosselló	792	830	1.622	851	882	1.733	931	971	1.902
Sarroca de Lleida	261	240	501	248	238	486	228	229	457
Seròs	1.002	888	1.890	969	831	1.800	941	830	1.771
Soses	773	743	1.516	778	726	1.504	750	716	1.466
Sudanell	387	346	733	394	342	736	371	333	704
Sunyer	156	155	311	154	160	314	148	149	297
Torrebesses	179	180	359	166	173	339	158	165	323
Torrefarrera	774	750	1.524	810	783	1.593	1.015	977	1.992
Torres de Segre	929	897	1.826	901	885	1.786	944	894	1.838
Torre-serona	154	150	304	158	152	310	170	167	337
Vilanova de la Barca	436	434	870	471	491	962	469	497	966
Vilanova de Segrià	334	338	672	351	354	705	376	383	759
Selva	49.515	48.740	98.255	52.604	52.229	104.833	59.211	58.182	117.393
Amer	1.135	1.167	2.302	1.126	1.150	2.276	1.072	1.110	2.182
Anglès	2.587	2.550	5.137	2.427	2.358	4.785	2.395	2.344	4.739
Arbúcies	2.263	2.287	4.550	2.139	2.178	4.317	2.624	2.502	5.126
Blanes	12.938	12.725	25.663	13.902	13.811	27.713	15.315	15.378	30.693
Breda	1.675	1.546	3.221	1.651	1.592	3.243	1.709	1.672	3.381
Brunyola	188	185	373	190	186	376	182	175	357
Caldes de Malavella	1.513	1.593	3.106	1.795	1.803	3.598	2.122	2.103	4.225
Cellera de Ter, la	1.004	1.065	2.069	994	1.040	2.034	992	995	1.987
Fogars de Tordera	197	200	397	297	276	573	421	385	806
Hostalric	1.446	1.453	2.899	1.445	1.474	2.919	1.441	1.471	2.912
Lloret de Mar	7.535	7.483	15.018	8.266	8.408	16.674	10.133	10.106	20.239
Maçanet de la Selva	1.480	1.474	2.954	1.652	1.611	3.263	2.026	1.984	4.010
Massanes	249	228	477	249	241	490	310	255	565
Osor	252	242	494	276	233	509	99	107	206
Riells i Viabrea	507	491	998	740	689	1.429	1.189	1.075	2.264
Riudarenes	557	551	1.108	610	605	1.215	664	617	1.281
Riudellots de la Selva	663	645	1.308	743	722	1.465	804	780	1.584
Sant Feliu de Buixalleu	318	274	592	357	315	672	381	321	702
Sant Hilari Sacalm	2.396	2.308	4.704	2.549	2.515	5.064	2.580	2.456	5.036
Sant Julià del Llor i Bonmatí	432	455	887	453	461	914	491	498	989
Santa Coloma de Farners	4.208	4.031	8.239	4.254	4.150	8.404	4.639	4.530	9.169
Sils	1.189	1.167	2.356	1.382	1.342	2.724	1.636	1.612	3.248
Susqueda	51	47	98	51	36	87	56	42	98
Tossa de Mar	1.726	1.713	3.439	1.904	1.949	3.853	2.199	2.167	4.366
Vidreres	1.912	1.871	3.783	2.036	2.059	4.095	2.534	2.444	4.978
Vilobí d'Onyar	1.094	989	2.083	1.116	1.025	2.141	1.197	1.053	2.250
Solsonès	5.504	5.288	10.792	5.687	5.484	11.171	5.839	5.627	11.466
Castellar de la Ribera	79	81	160	70	77	147	75	78	153
Clariana de Cardener	77	69	146	77	71	148	77	74	151
Coma i la Pedra, la	150	101	251	137	85	222	142	97	239
Guixers	85	67	152	90	58	148	94	60	154
Lladurs	136	118	254	129	109	238	114	106	220
Llobera	130	121	251	125	115	240	113	105	218
Molsosa, la	67	68	135	70	66	136	65	69	134
Navès	145	140	285	129	135	264	138	140	278
Odèn	166	136	302	162	123	285	154	123	277
Olius	236	250	486	237	245	482	287	279	566
Pinell de Solsonès	136	121	257	123	109	232	125	99	224
Pinós	185	156	341	181	144	325	166	142	308

2.01

Població per sexe. Evolució 1991–1996–2001. Municipis per comarques. 2001.

	Població 1991			Població 1996			Població 2001		
	homes	dones	total	homes	dones	total	homes	dones	total
Riner	135	118	253	139	137	276	143	136	279
Sant Llorenç de Morunys	447	414	861	444	456	900	468	453	921
Solsona	3.330	3.328	6.658	3.574	3.554	7.128	3.678	3.666	7.344
Tarragonès	77.034	78.847	155.881	83.503	85.513	169.016	89.788	91.586	181.374
Altafulla	843	831	1.674	1.302	1.253	2.555	1.669	1.624	3.293
Catllar, el	665	635	1.300	952	876	1.828	1.343	1.251	2.594
Constantí	2.758	2.595	5.353	2.685	2.469	5.154	2.640	2.444	5.084
Creixell	544	512	1.056	711	689	1.400	1.061	1.025	2.086
Morell, el	1.165	1.107	2.272	1.166	1.172	2.338	1.176	1.156	2.332
Nou de Gaià, la	176	191	367	185	195	380	207	199	406
Pallaresos, els	363	305	668	1.133	1.046	2.179	1.403	1.298	2.701
Perafort	260	245	505	265	250	515	311	302	613
Pobla de Mafumet, la	440	450	890	508	510	1.018	594	600	1.194
Pobla de Montornès, la	496	430	926	592	523	1.115	816	706	1.522
Renau	37	26	63	29	25	54	28	30	58
Riera de Gaià, la	435	473	908	453	449	902	525	509	1.034
Roda de Barà	1.063	1.014	2.077	1.528	1.323	2.851	1.944	1.695	3.639
Salomó	220	219	439	197	187	384	192	185	377
Salou	3.615	3.649	7.264	5.421	5.287	10.708	7.183	6.981	14.164
Secuita, la	457	469	926	536	533	1.069	587	566	1.153
Tarragona	54.013	56.140	110.153	54.712	57.464	112.176	55.125	58.004	113.129
Torredembarra	3.056	3.182	6.238	4.370	4.537	8.907	5.545	5.642	11.187
Vespella de Gaià	46	37	83	84	64	148	119	91	210
Vilallonga del Camp	592	599	1.191	610	601	1.211	618	627	1.245
Vila-seca	5.790	5.738	11.528	6.064	6.060	12.124	6.702	6.651	13.353
Terra Alta	6.575	6.370	12.945	6.381	6.203	12.584	6.194	6.002	12.196
Arnes	278	256	534	275	260	535	249	245	494
Batea	1.033	989	2.022	1.004	981	1.985	1.013	987	2.000
Bot	453	453	906	437	421	858	409	395	804
Caseres	171	172	343	164	169	333	155	165	320
Corbera d'Ebre	578	544	1.122	546	518	1.064	544	506	1.050
Fatarella, la	696	687	1.383	654	647	1.301	603	598	1.201
Gandesa	1.313	1.338	2.651	1.325	1.343	2.668	1.325	1.316	2.641
Horta de Sant Joan	688	640	1.328	658	614	1.272	629	588	1.217
Pinell de Brai, el	606	564	1.170	575	550	1.125	556	543	1.099
Pobla de Massaluca, la	241	230	471	227	218	445	223	207	430
Prat de Comte	103	119	222	96	106	202	93	95	188
Vilalba dels Arcs	415	378	793	420	376	796	395	357	752
Urgell	14.749	15.040	29.789	14.953	15.228	30.181	15.426	15.600	31.026
Agramunt	2.411	2.392	4.803	2.489	2.436	4.925	2.405	2.354	4.759
Anglesola	615	637	1.252	615	596	1.211	615	604	1.219
Belianes	266	298	564	269	289	558	281	305	586
Bellpuig	1.946	1.970	3.916	1.941	1.986	3.927	2.040	2.048	4.088
Castellserà	580	581	1.161	562	577	1.139	545	558	1.103
Ciutadilla	117	113	230	113	105	218	115	105	220
Fuliola, la	682	647	1.329	636	628	1.264	615	615	1.230
Guimerà	206	213	419	197	200	397	187	178	365
Maldà	168	157	325	152	148	300	140	131	271
Nalec	46	57	103	48	56	104	49	52	101
Omells de na Gaia, els	81	71	152	86	66	152	82	70	152
Ossó de Sió	121	116	237	104	110	214	114	125	239
Preixana	240	230	470	221	216	437	210	213	423
Puigverd d'Agramunt	130	122	252	118	105	223	134	119	253
Sant Martí de Riucorb	401	380	781	378	358	736	363	336	699
Tàrraga	5.474	5.759	11.233	5.770	6.085	11.855	6.333	6.515	12.848

2.01

Població per sexe. Evolució 1991–1996–2001. Municipis per comarques. 2001.

	Població 1991			Població 1996			Població 2001		
	homes	dones	total	homes	dones	total	homes	dones	total
Tornabous	440	444	884	422	408	830	406	390	796
Vallbona de les Monges	139	150	289	133	139	272	130	138	268
Verdú	473	487	960	479	515	994	456	548	1.004
Vilagrassa	213	216	429	220	205	425	206	196	402
Val d'Aran	3.127	3.057	6.184	3.645	3.485	7.130	3.939	3.752	7.691
Arres	28	22	50	34	30	64	32	26	58
Bausen	40	28	68	41	29	70	31	22	53
Bòrdes, es	93	100	193	119	101	220	110	98	208
Bossòst	381	403	784	407	415	822	488	471	959
Canejan	60	49	109	56	48	104	56	54	110
Les	333	341	674	338	335	673	349	342	691
Naut Aran	575	512	1.087	703	634	1.337	747	697	1.444
Vielha e Mijaran	1.563	1.546	3.109	1.875	1.817	3.692	2.054	1.975	4.029
Vilamòs	54	56	110	72	76	148	72	67	139
Vallès Occidental	320.657	329.042	649.699	338.255	347.345	685.600	363.782	372.900	736.682
Badia del Vallès	0	0	0	8.596	8.462	17.058	7.373	7.341	14.714
Barberà del Vallès	15.820	15.327	31.147	12.835	12.649	25.484	13.277	13.151	26.428
Castellar del Vallès	6.704	6.796	13.500	7.906	7.939	15.845	9.145	9.110	18.255
Castellbisbal	2.565	2.418	4.983	3.221	3.050	6.271	4.677	4.451	9.128
Cerdanyola del Vallès	28.220	28.392	56.612	25.310	25.193	50.503	26.533	26.810	53.343
Gallifa	44	44	88	82	68	150	98	88	186
Matadepera	2.381	2.365	4.746	3.065	3.017	6.082	3.601	3.589	7.190
Montcada i Reixac	13.058	13.298	26.356	13.413	13.655	27.068	13.932	14.363	28.295
Palau de Plegamans	3.838	3.641	7.479	4.936	4.753	9.689	5.778	5.606	11.384
Polinyà	1.731	1.654	3.385	2.030	1.926	3.956	2.645	2.500	5.145
Rellinars	112	123	235	164	162	326	209	187	396
Ripollet	13.342	13.440	26.782	14.458	14.445	28.903	15.067	15.168	30.235
Rubi	25.206	25.199	50.405	27.058	27.027	54.085	30.629	30.530	61.159
Sabadell	92.471	96.933	189.404	90.347	95.451	185.798	89.252	94.536	183.788
Sant Cugat del Vallès	19.277	19.660	38.937	23.318	23.892	47.210	29.621	30.644	60.265
Sant Llorenç Savall	918	1.038	1.956	988	1.049	2.037	1.022	1.039	2.061
Sant Quirze del Vallès	4.456	4.590	9.046	5.126	5.216	10.342	6.838	6.889	13.727
Santa Perpètua de Mogoda	8.517	8.275	16.792	9.180	8.944	18.124	10.339	10.140	20.479
Sentmenat	2.271	2.311	4.582	2.606	2.647	5.253	2.945	2.976	5.921
Terrassa	77.127	80.936	158.063	79.779	84.083	163.862	85.264	88.511	173.775
Ullastrell	471	468	939	490	471	961	638	614	1.252
Vacarisses	434	429	863	902	809	1.711	1.674	1.499	3.173
Viladecavalls	1.694	1.705	3.399	2.445	2.437	4.882	3.225	3.158	6.383
Vallès Oriental	130.879	131.634	262.513	142.024	143.105	285.129	160.829	160.602	321.431
Aiguafreda	996	1.067	2.063	1.019	1.071	2.090	1.057	1.098	2.155
Ametlla del Vallès, l'	1.649	1.713	3.362	2.328	2.443	4.771	3.031	3.102	6.133
Bigues i Riells	1.461	1.346	2.807	2.036	1.933	3.969	3.098	2.816	5.914
Caldes de Montbui	5.556	5.737	11.293	6.299	6.489	12.788	6.883	6.965	13.848
Campins	87	103	190	114	128	242	149	145	294
Canovelles	6.726	6.600	13.326	6.668	6.619	13.287	6.527	6.385	12.912
Cànoves i Samalús	515	518	1.033	787	765	1.552	1.038	930	1.968
Cardedeu	4.495	4.545	9.040	5.373	5.432	10.805	6.326	6.466	12.792
Castellcir	129	118	247	168	139	307	222	184	406
Castellterçol	904	999	1.903	956	1.014	1.970	988	1.043	2.031
Figaró-Montmany	330	301	631	388	375	763	451	422	873
Fogars de Montclús	124	121	245	165	148	313	192	160	352
Franqueses del Vallès, les	5.204	5.090	10.294	5.426	5.384	10.810	6.543	6.464	13.007
Garriga, la	4.612	4.835	9.447	5.059	5.417	10.476	5.833	6.204	12.037
Granera	33	25	58	35	22	57	45	22	67
Granollers	25.544	26.329	51.873	24.894	26.057	50.951	25.943	27.162	53.105

2.01

Població per sexe. Evolució 1991–1996–2001. Municipis per comarques. 2001.

	Població 1991			Població 1996			Població 2001		
	homes	dones	total	homes	dones	total	homes	dones	total
Gualba	330	299	629	352	333	685	429	401	830
Llagosta, la	5.611	5.665	11.276	5.574	5.690	11.264	6.026	6.016	12.042
Lliçà d'Amunt	2.748	2.669	5.417	3.965	3.703	7.668	5.478	5.151	10.629
Lliçà de Vall	1.794	1.702	3.496	2.310	2.203	4.513	2.748	2.605	5.353
Linars del Vallès	2.823	2.763	5.586	3.109	2.931	6.040	3.634	3.604	7.238
Martorelles	2.422	2.466	4.888	2.504	2.433	4.937	2.468	2.438	4.906
Mollet del Vallès	20.483	20.394	40.877	20.935	20.976	41.911	23.652	23.618	47.270
Montmeló	3.704	3.750	7.454	3.790	3.885	7.675	4.316	4.276	8.592
Montornès del Vallès	5.406	5.438	10.844	6.001	5.969	11.970	6.514	6.354	12.868
Montseny	153	133	286	152	134	286	148	138	286
Parets del Vallès	5.516	5.444	10.960	6.361	6.240	12.601	7.581	7.402	14.983
Roca del Vallès, la	2.895	2.896	5.791	3.360	3.368	6.728	3.907	3.841	7.748
Sant Antoni de Vilamajor	1.082	1.134	2.216	1.391	1.431	2.822	1.899	1.930	3.829
Sant Celoni	5.975	5.982	11.957	6.420	6.470	12.890	6.316	6.384	12.700
Sant Esteve de Palautordera	600	579	1.179	650	632	1.282	734	750	1.484
Sant Feliu de Codines	1.775	1.923	3.698	1.956	2.051	4.007	2.273	2.257	4.530
Sant Fost de Campsentelles	2.521	2.417	4.938	2.890	2.821	5.711	3.383	3.335	6.718
Sant Pere de Vilamajor	582	559	1.141	966	916	1.882	1.469	1.340	2.809
Sant Quirze Safaja	119	130	249	149	133	282	235	182	417
Santa Eulàlia de Ronçana	1.531	1.498	3.029	2.051	1.998	4.049	2.498	2.452	4.950
Santa Maria de Martorelles	240	243	483	315	343	658	338	352	690
Santa Maria de Palautordera	2.539	2.440	4.979	2.739	2.717	5.456	3.259	3.183	6.442
Tagamanent	80	71	151	99	81	180	114	103	217
Vallgorguina	377	378	755	533	532	1.065	760	670	1.430
Vallriomanes	323	334	657	554	525	1.079	796	749	1.545
Vilalba Sasserra	155	142	297	173	165	338	254	237	491
Vilanova del Vallès	730	738	1.468	1.010	989	1.999	1.274	1.266	2.540
Catalunya	2.962.942	3.096.552	6.059.494	2.971.789	3.118.251	6.090.040	3.106.531	3.236.579	6.343.110

3.01. Població per sexe. Evolució 1991-1996-2001. Distribució percentual
Comarques, àmbits del Pla territorial i províncies

3.01

Població per sexe. Evolució 1991–1996–2001. Comarques, àmbits del Pla territorial i províncies. 2001.

Distribució percentual

	Població 1991		Població 1996		Població 2001	
	homes	dones	homes	dones	homes	dones
Alt Camp	49,66	50,34	49,77	50,23	50,24	49,76
Alt Empordà	49,84	50,16	49,74	50,26	49,73	50,27
Alt Penedès	49,81	50,19	49,82	50,18	49,97	50,03
Alt Urgell	50,85	49,15	50,40	49,60	50,22	49,78
Alta Ribagorça	51,59	48,41	52,23	47,77	50,96	49,04
Anoia	49,44	50,56	49,51	50,49	49,92	50,08
Bages	48,75	51,25	48,77	51,23	49,07	50,93
Baix Camp	49,45	50,55	49,39	50,61	49,40	50,60
Baix Ebre	49,20	50,80	49,23	50,77	49,66	50,34
Baix Empordà	50,10	49,90	49,78	50,22	49,98	50,02
Baix Llobregat	49,88	50,12	49,80	50,20	49,80	50,20
Baix Penedès	50,07	49,93	50,46	49,54	50,57	49,43
Barcelonès	47,86	52,14	47,47	52,53	47,57	52,43
Berguedà	48,90	51,10	49,11	50,89	49,08	50,92
Cerdanya	50,89	49,11	50,81	49,19	51,57	48,43
Conca de Barberà	49,50	50,50	49,83	50,17	50,44	49,56
Garraf	49,22	50,78	49,37	50,63	49,58	50,42
Garrigues	50,08	49,92	50,58	49,42	50,68	49,32
Garrotxa	48,72	51,28	48,71	51,29	49,15	50,85
Gironès	48,93	51,07	48,76	51,24	48,86	51,14
Maresme	49,06	50,94	49,19	50,81	49,46	50,54
Montsià	49,76	50,24	49,59	50,41	50,22	49,78
Noguera	50,16	49,84	50,06	49,94	50,20	49,80
Osona	48,98	51,02	49,10	50,90	49,58	50,42
Pallars Jussà	49,86	50,14	49,90	50,10	49,89	50,11
Pallars Sobirà	51,93	48,07	51,31	48,69	51,21	48,79
Pla d'Urgell	49,57	50,43	49,62	50,38	49,87	50,13
Pla de l'Estany	49,53	50,47	49,28	50,72	49,53	50,47
Priorat	49,66	50,34	50,20	49,80	51,02	48,98
Ribera d'Ebre	49,85	50,15	49,78	50,22	49,96	50,04
Ripollès	49,35	50,65	49,29	50,71	49,51	50,49
Segarra	49,77	50,23	50,02	49,98	50,65	49,35
Segrià	49,35	50,65	49,25	50,75	49,21	50,79
Selva	50,39	49,61	50,17	49,83	50,43	49,57
Solsonès	51,00	49,00	50,90	49,10	50,92	49,08
Tarragonès	49,41	50,59	49,40	50,60	49,50	50,50
Terra Alta	50,79	49,21	50,70	49,30	50,78	49,22
Urgell	49,51	50,49	49,54	50,46	49,71	50,29
Val d'Aran	50,56	49,44	51,12	48,88	51,21	48,79
Vallès Occidental	49,35	50,65	49,33	50,67	49,38	50,62
Vallès Oriental	49,85	50,15	49,81	50,19	50,03	49,97
Catalunya	48,89	51,11	48,79	51,21	48,97	51,03
Àmbit Metropolità	48,64	51,36	48,49	51,51	48,65	51,35
Comarques Gironines	49,62	50,38	49,45	50,55	49,64	50,36
Camp de Tarragona	49,52	50,48	49,58	50,42	49,74	50,26
Terres de l'Ebre	49,62	50,38	49,56	50,44	50,00	50,00
Àmbit de Ponent	49,56	50,44	49,54	50,46	49,62	50,38
Comarques Centrals	49,03	50,97	49,11	50,89	49,46	50,54
Àmbit de l'Alt Pirineu i Aran	50,76	49,24	50,66	49,34	50,72	49,28
Barcelona	48,67	51,33	48,54	51,46	48,72	51,28
Girona	49,64	50,36	49,47	50,53	49,67	50,33
Lleida	49,78	50,22	49,75	50,25	49,81	50,19
Tarragona	49,55	50,45	49,58	50,42	49,81	50,19

Identificadors municipals

Identificadors municipals

Nom del municipi	Comarca	*Pla territorial	Pro-víncia	Nom del municipi	Comarca	*Pla territorial	Pro-víncia
Abella de la Conca	Pallars Jussà	PA	L	Ametlla del Vallès, l'	Vallès Oriental	AM	B
Abrera	Baix Llobregat	AM	B	Ampolla, l'	Baix Ebre	TE	T
Àger	Noguera	AP	L	Amposta	Montsià	TE	T
Agramunt	Urgell	AP	L	Anglès	Selva	CG	G
Aguiar de Segarra	Bages	CC	B	Anglesola	Urgell	AP	L
Agullana	Alt Empordà	CG	G	Arbeca	Garrigues	AP	L
Aiguafreda	Vallès Oriental	AM	B	Arboç, l'	Baix Penedès	CT	T
Aiguamúrcia	Alt Camp	CT	T	Arbolí	Baix Camp	CT	T
Aiguaviva	Gironès	CG	G	Arbúcies	Selva	CG	G
Aitona	Segrià	AP	L	Arenys de Mar	Maresme	AM	B
Alamús, els	Segrià	AP	L	Arenys de Munt	Maresme	AM	B
Alàs i Cerc	Alt Urgell	PA	L	Argelaguer	Garrotxa	CG	G
Albagés, l'	Garrigues	AP	L	Argençola	Anoia	CC	B
Albanyà	Alt Empordà	CG	G	Argentera, l'	Baix Camp	CT	T
Albatàrrec	Segrià	AP	L	Argentona	Maresme	AM	B
Albesa	Noguera	AP	L	Armentera, l'	Alt Empordà	CG	G
Albi, l'	Garrigues	AP	L	Arnes	Terra Alta	TE	T
Albinyana	Baix Penedès	CT	T	Arres	Val d'Aran	PA	L
Albiol, l'	Baix Camp	CT	T	Arsèguel	Alt Urgell	PA	L
Albons	Baix Empordà	CG	G	Artés	Bages	CC	B
Alcanar	Montsià	TE	T	Artesa de Lleida	Segrià	AP	L
Alcanó	Segrià	AP	L	Artesa de Segre	Noguera	AP	L
Alcarràs	Segrià	AP	L	Ascó	Ribera d'Ebre	TE	T
Alcoletge	Segrià	AP	L	Aspa	Segrià	AP	L
Alcover	Alt Camp	CT	T	Avellanes i Santa Linya, les	Noguera	AP	L
Aldea, l'	Baix Ebre	TE	T	Avià	Berguedà	CC	B
Allover	Baix Ebre	TE	T	Avinyó	Bages	CC	B
Aleixar, l'	Baix Camp	CT	T	Avinyonet de Puigventós	Alt Empordà	CG	G
Alella	Maresme	AM	B	Avinyonet del Penedès	Alt Penedès	AM	B
Alfara de Carles	Baix Ebre	TE	T	Badalona	Barcelonès	AM	B
Alfarràs	Segrià	AP	L	Badia del Vallès	Vallès Occidental	AM	B
Alfés	Segrià	AP	L	Bagà	Berguedà	CC	B
Alforja	Baix Camp	CT	T	Baix Pallars	Pallars Sobirà	PA	L
Algerri	Noguera	AP	L	Balaguer	Noguera	AP	L
Alguaire	Segrià	AP	L	Balenyà	Osona	CC	B
Alins	Pallars Sobirà	PA	L	Balsareny	Bages	CC	B
Alió	Alt Camp	CT	T	Banyeres del Penedès	Baix Penedès	CT	T
Almacelles	Segrià	AP	L	Banyoles	Pla de l'Estany	CG	G
Almatret	Segrià	AP	L	Barbens	Pla d'Urgell	AP	L
Almenar	Segrià	AP	L	Barberà de la Conca	Conca de Barberà	CT	T
Almoster	Baix Camp	CT	T	Barberà del Vallès	Vallès Occidental	AM	B
Alòs de Balaguer	Noguera	AP	L	Barcelona	Barcelonès	AM	B
Alp	Cerdanya	PA	G	Baronia de Rialb, la	Noguera	AP	L
Alpens	Osona	CC	B	Bàsca	Alt Empordà	CG	G
Alpicat	Segrià	AP	L	Bassella	Alt Urgell	PA	L
Alt Àneu	Pallars Sobirà	PA	L	Batea	Terra Alta	TE	T
Altafulla	Tarragonès	CT	T	Bausen	Val d'Aran	PA	L
Amer	Selva	CG	G	Begues	Baix Llobregat	AM	B
Ametlla de Mar, l'	Baix Ebre	TE	T	Begur	Baix Empordà	CG	G

* Vegeu nota final.

Identificadors municipals

Nom del municipi	Comarca	*Pla territorial	Pro-víncia	Nom del municipi	Comarca	*Pla territorial	Pro-víncia
Belianes	Urgell	AP	L	Cabanyes, les	Alt Penedès	AM	B
Bellguarda	Garrigues	AP	L	Cabó	Alt Urgell	PA	L
Belcaire d'Empordà	Baix Empordà	CG	G	Cabra del Camp	Alt Camp	CT	T
Belcaire d'Urgell	Noguera	AP	L	Cabrera d'Igualada	Anoia	CC	B
Bell-lloc d'Urgell	Pla d'Urgell	AP	L	Cabrera de Mar	Maresme	AM	B
Bellmunt d'Urgell	Noguera	AP	L	Cabrils	Maresme	AM	B
Bellmunt del Priorat	Priorat	CT	T	Cadaqués	Alt Empordà	CG	G
Bellprat	Anoia	CC	B	Calaf	Anoia	CC	B
Bellpuig	Urgell	AP	L	Calafell	Baix Penedès	CT	T
Bellvei	Baix Penedès	CT	T	Calders	Bages	CC	B
Bellver de Cerdanya	Cerdanya	PA	L	Caldes d'Estrac	Maresme	AM	B
Bellví	Pla d'Urgell	AP	L	Caldes de Malavella	Selva	CG	G
Benavent de Segrià	Segrià	AP	L	Caldes de Montbui	Vallès Oriental	AM	B
Benifallet	Baix Ebre	TE	T	Calera	Maresme	AM	B
Benissanet	Ribera d'Ebre	TE	T	Calldetenes	Osona	CC	B
Berga	Berguedà	CC	B	Callús	Bages	CC	B
Besalú	Garrotxa	CG	G	Calonge	Baix Empordà	CG	G
Bescanó	Gironès	CG	G	Calonge de Segarra	Anoia	CC	B
Beuda	Garrotxa	CG	G	Camarasa	Noguera	AP	L
Bigues i Riells	Vallès Oriental	AM	B	Camarles	Baix Ebre	TE	T
Biosca	Segarra	AP	L	Cambrils	Baix Camp	CT	T
Bisbal d'Empordà, la	Baix Empordà	CG	G	Camós	Pla de l'Estany	CG	G
Bisbal de Falset, la	Priorat	CT	T	Campdevàrol	Ripollès	CG	G
Bisbal del Penedès, la	Baix Penedès	CT	T	Campelles	Ripollès	CG	G
Biure	Alt Empordà	CG	G	Campins	Vallès Oriental	AM	B
Blancafort	Conca de Barberà	CT	T	Campllong	Gironès	CG	G
Blanes	Selva	CG	G	Camprodon	Ripollès	CG	G
Boadella d'Empordà	Alt Empordà	CG	G	Canejan	Val d'Aran	PA	L
Bolvir	Cerdanya	PA	G	Canet d'Adri	Gironès	CG	G
Bonastre	Baix Penedès	CT	T	Canet de Mar	Maresme	AM	B
Bòrdes, es	Val d'Aran	PA	L	Canovelles	Vallès Oriental	AM	B
Bordià	Gironès	CG	G	Cànoves i Samalús	Vallès Oriental	AM	B
Borges Blanques, les	Garrigues	AP	L	Cantallops	Alt Empordà	CG	G
Borges del Camp, les	Baix Camp	CT	T	Canyelles	Garraf	AM	B
Borrassà	Alt Empordà	CG	G	Capafonts	Baix Camp	CT	T
Borredà	Berguedà	CC	B	Capçanes	Priorat	CT	T
Bossòst	Val d'Aran	PA	L	Capellades	Anoia	CC	B
Bot	Terra Alta	TE	T	Capmany	Alt Empordà	CG	G
Botarell	Baix Camp	CT	T	Capolat	Berguedà	CC	B
Bovera	Garrigues	AP	L	Cardedeu	Vallès Oriental	AM	B
Bràfim	Alt Camp	CT	T	Cardona	Bages	CC	B
Breda	Selva	CG	G	Carme	Anoia	CC	B
Bruc, el	Anoia	CC	B	Caseres	Terra Alta	TE	T
Brull, el	Osona	CC	B	Cassà de la Selva	Gironès	CG	G
Brunyola	Selva	CG	G	Casserres	Berguedà	CC	B
Cabacés	Priorat	CT	T	Castell de l'Areny	Berguedà	CC	B
Cabanabona	Noguera	AP	L	Castell de Mur	Pallars Jussà	PA	L
Cabanelles	Alt Empordà	CG	G	Castellar de la Ribera	Solsonès	CC	L
Cabanes	Alt Empordà	CG	G	Castellar de n'Hug	Berguedà	CC	B

* Vegeu nota final.

Identificadors municipals

Nom del municipi	Comarca	*Pla territorial	Pro-víncia	Nom del municipi	Comarca	*Pla territorial	Pro-víncia
Castellar del Riu	Berguedà	CC	B	Corbera d'Ebre	Terra Alta	TE	T
Castellar del Vallès	Vallès Occidental	AM	B	Corbera de Llobregat	Baix Llobregat	AM	B
Castellbell i el Vilar	Bages	CC	B	Corbins	Segrià	AP	L
Castellbisbal	Vallès Occidental	AM	B	Corçà	Baix Empordà	CG	G
Castellcir	Vallès Oriental	AM	B	Cornellà de Llobregat	Baix Llobregat	AM	B
Castelldans	Garrigues	AP	L	Cornellà del Terri	Pla de l'Estany	CG	G
Castelldefels	Baix Llobregat	AM	B	Cornudella de Montsant	Priorat	CT	T
Castellet i la Gornal	Alt Penedès	AM	B	Creixell	Tarragonès	CT	T
Castellfollit de la Roca	Garrotxa	CG	G	Crespià	Pla de l'Estany	CG	G
Castellfollit de Riubregós	Anoia	CC	B	Cruïlles, Monells i			
Castellfollit del Boix	Bages	CC	B	Sant Sadurní de l'Heura	Baix Empordà	CG	G
Castellgalí	Bages	CC	B	Cubelles	Garraf	AM	B
Castellnou de Bages	Bages	CC	B	Cubells	Noguera	AP	L
Castellnou de Seana	Pla d'Urgell	AP	L	Cunit	Baix Penedès	CT	T
Castelló d'Empúries	Alt Empordà	CG	G	Darnius	Alt Empordà	CG	G
Castelló de Farfanya	Noguera	AP	L	Das	Cerdanya	PA	G
Castellolí	Anoia	CC	B	Deltebre	Baix Ebre	TE	T
Castell-Platja d'Aro	Baix Empordà	CG	G	Dosrius	Maresme	AM	B
Castellserà	Urgell	AP	L	Duesaigües	Baix Camp	CT	T
Castellterçol	Vallès Oriental	AM	B	Escala, l'	Alt Empordà	CG	G
Castellvell del Camp	Baix Camp	CT	T	Esparreguera	Baix Llobregat	AM	B
Castellví de la Marca	Alt Penedès	AM	B	Espinelves	Osona	CC	G
Castellví de Rosanes	Baix Llobregat	AM	B	Espluga Calba, l'	Garrigues	AP	L
Catllar, el	Tarragonès	CT	T	Espluga de Francolí, l'	Conca de Barberà	CT	T
Cava	Alt Urgell	PA	L	Esplugues de Llobregat	Baix Llobregat	AM	B
Cellera de Ter, la	Selva	CG	G	Espolla	Alt Empordà	CG	G
Celrà	Gironès	CG	G	Esponellà	Pla de l'Estany	CG	G
Centelles	Osona	CC	B	Espot	Pallars Sobirà	PA	L
Cercs	Berguedà	CC	B	Espunyola, l'	Berguedà	CC	B
Cerdanyola del Vallès	Vallès Occidental	AM	B	Estamariu	Alt Urgell	PA	L
Cervelló	Baix Llobregat	AM	B	Estany, l'	Bages	CC	B
Cervera	Segarra	AP	L	Estaràs	Segarra	AP	L
Cervià de les Garrigues	Garrigues	AP	L	Esterrí d'Àneu	Pallars Sobirà	PA	L
Cervià de Ter	Gironès	CG	G	Esterrí de Cardós	Pallars Sobirà	PA	L
Cistella	Alt Empordà	CG	G	Falset	Priorat	CT	T
Ciutadilla	Urgell	AP	L	Far d'Empordà, el	Alt Empordà	CG	G
Clariana de Cardener	Solsonès	CC	L	Farrera	Pallars Sobirà	PA	L
Cogul, el	Garrigues	AP	L	Fatarella, la	Terra Alta	TE	T
Colera	Alt Empordà	CG	G	Febró, la	Baix Camp	CT	T
Coll de Nargó	Alt Urgell	PA	L	Figaró-Montmany	Vallès Oriental	AM	B
Collbató	Baix Llobregat	AM	B	Fígols	Berguedà	CC	B
Colldejou	Baix Camp	CT	T	Fígols i Alinyà	Alt Urgell	PA	L
Collsuspina	Osona	CC	B	Figuera, la	Priorat	CT	T
Colomers	Baix Empordà	CG	G	Figueres	Alt Empordà	CG	G
Coma i la Pedra, la	Solsonès	CC	L	Figuerola del Camp	Alt Camp	CT	T
Conca de Dalt	Pallars Jussà	PA	L	Flaçà	Gironès	CG	G
Conesa	Conca de Barberà	CT	T	Flix	Ribera d'Ebre	TE	T
Constantí	Tarragonès	CT	T	Floresta, la	Garrigues	AP	L
Copons	Anoia	CC	B	Fogars de Montclús	Vallès Oriental	AM	B

* Vegeu nota final.

Identificadors municipals

Nom del municipi	Comarca	*Pla territorial	Pro-víncia	Nom del municipi	Comarca	*Pla territorial	Pro-víncia
Fogars de la Selva	Selva	CG	B	Gratallops	Priorat	CT	T
Foixà	Baix Empordà	CG	G	Gualba	Vallès Oriental	AM	B
Folgueroles	Osona	CC	B	Gualta	Baix Empordà	CG	G
Fondarella	Pla d'Urgell	AP	L	Guardiola de Berguedà	Berguedà	CC	B
Fonollosa	Bages	CC	B	Guiamets, els	Priorat	CT	T
Fontanals de Cerdanya	Cerdanya	PA	G	Guils de Cerdanya	Cerdanya	PA	G
Fontanilles	Baix Empordà	CG	G	Guimerà	Urgell	AP	L
Fontcoberta	Pla de l'Estany	CG	G	Guingueta d'Àneu, la	Pallars Sobirà	PA	L
Font-rubí	Alt Penedès	AM	B	Guissona	Segarra	AP	L
Foradada	Noguera	AP	L	Guixers	Solsonès	CC	L
Forallac	Baix Empordà	CG	G	Gurb	Osona	CC	B
Forès	Conca de Barberà	CT	T	Horta de Sant Joan	Terra Alta	TE	T
Fornells de la Selva	Gironès	CG	G	Hospitalet de Llobregat, l'	Barcelonès	AM	B
Fortià	Alt Empordà	CG	G	Hostalets de Pierola, els	Anoia	CC	B
Franqueses del Vallès, les	Vallès Oriental	AM	B	Hostalric	Selva	CG	G
Freginals	Montsià	TE	T	Igalada	Anoia	CC	B
Fuliola, la	Urgell	AP	L	Isona i Conca Dellà	Pallars Jussà	PA	L
Fulleda	Garrigues	AP	L	Isòvol	Cerdanya	PA	G
Gaià	Bages	CC	B	Ivars d'Urgell	Pla d'Urgell	AP	L
Galera, la	Montsià	TE	T	Ivars de Noguera	Noguera	AP	L
Gallifa	Vallès Occidental	AM	B	Ivorra	Segarra	AP	L
Gandesa	Terra Alta	TE	T	Jafre	Baix Empordà	CG	G
Garcia	Ribera d'Ebre	TE	T	Jonquera, la	Alt Empordà	CG	G
Garidells, els	Alt Camp	CT	T	Jorba	Anoia	CC	B
Garriga, la	Vallès Oriental	AM	B	Josa i Tuixén	Alt Urgell	PA	L
Garrigàs	Alt Empordà	CG	G	Juià	Gironès	CG	G
Garrigoles	Baix Empordà	CG	G	Juncosa	Garrigues	AP	L
Garriguella	Alt Empordà	CG	G	Juneda	Garrigues	AP	L
Gavà	Baix Llobregat	AM	B	Les	Val d'Aran	PA	L
Gavet de la Conca	Pallars Jussà	PA	L	Linyola	Pla d'Urgell	AP	L
Gelida	Alt Penedès	AM	B	Llacuna, la	Anoia	CC	B
Ger	Cerdanya	PA	G	Lladó	Alt Empordà	CG	G
Gimenells i el Pla de la Font	Segrià	AP	L	Lladorre	Pallars Sobirà	PA	L
Ginestar	Ribera d'Ebre	TE	T	Lladurs	Solsonès	CC	L
Girona	Gironès	CG	G	Llagosta, la	Vallès Oriental	AM	B
Gironella	Berguedà	CC	B	Llagostera	Gironès	CG	G
Gisclareny	Berguedà	CC	B	Llambilles	Gironès	CG	G
Godall	Montsià	TE	T	Llanars	Ripollès	CG	G
Golmés	Pla d'Urgell	AP	L	Llançà	Alt Empordà	CG	G
Gombrèn	Ripollès	CG	G	Llardecans	Segrià	AP	L
Gósol	Berguedà	CC	L	Llavorsí	Pallars Sobirà	PA	L
Granada, la	Alt Penedès	AM	B	Lleida	Segrià	AP	L
Granadella, la	Garrigues	AP	L	Llers	Alt Empordà	CG	G
Granera	Vallès Oriental	AM	B	Lles de Cerdanya	Cerdanya	PA	L
Granja d'Escarp, la	Segrià	AP	L	Lliçà d'Amunt	Vallès Oriental	AM	B
Granollers	Vallès Oriental	AM	B	Lliçà de Vall	Vallès Oriental	AM	B
Granyanella	Segarra	AP	L	Limiana	Pallars Jussà	PA	L
Granyena de les Garrigues	Garrigues	AP	L	Llinars del Vallès	Vallès Oriental	AM	B
Granyena de Segarra	Segarra	AP	L	Llúvia	Cerdanya	PA	G

* Vegeu nota final.

Identificadors municipals

Nom del municipi	Comarca	*Pla territorial	Pro-víncia	Nom del municipi	Comarca	*Pla territorial	Pro-víncia
Lloar, el	Priorat	CT	T	Mollet de Peralada	Alt Empordà	CG	G
Llobera	Solsonès	CC	L	Mollet del Vallès	Vallès Oriental	AM	B
Llorac	Conca de Barberà	CT	T	Molló	Ripollès	CG	G
Llorenç del Penedès	Baix Penedès	CT	T	Molsosa, la	Solsonès	CC	L
Lloret de Mar	Selva	CG	G	Monistrol de Calders	Bages	CC	B
Llosses, les	Ripollès	CG	G	Monistrol de Montserrat	Bages	CC	B
Lluçà	Osona	CC	B	Montagut i Oix	Garrotxa	CG	G
Maçanet de Cabrenys	Alt Empordà	CG	G	Montblanc	Conca de Barberà	CT	T
Maçanet de la Selva	Selva	CG	G	Montbrió del Camp	Baix Camp	CT	T
Madremanya	Gironès	CG	G	Montcada i Reixac	Vallès Occidental	AM	B
Maià de Montcal	Garrotxa	CG	G	Montclar	Berguedà	CC	B
Maials	Segrià	AP	L	Montellà i Martinet	Cerdanya	PA	L
Maldà	Urgell	AP	L	Montesquiu	Osona	CC	B
Malgrat de Mar	Maresme	AM	B	Montferrer i Castellbò	Alt Urgell	PA	L
Malla	Osona	CC	B	Montferri	Alt Camp	CT	T
Manlleu	Osona	CC	B	Montgai	Noguera	AP	L
Manresa	Bages	CC	B	Montgat	Maresme	AM	B
Marçà	Priorat	CT	T	Montmajor	Berguedà	CC	B
Margalef	Priorat	CT	T	Montmaneu	Anoia	CC	B
Marganell	Bages	CC	B	Montmell, el	Baix Penedès	CT	T
Martorell	Baix Llobregat	AM	B	Montmeló	Vallès Oriental	AM	B
Martorelles	Vallès Oriental	AM	B	Montoliu de Lleida	Segrià	AP	L
Mas de Barberans	Montsià	TE	T	Montoliu de Segarra	Segarra	AP	L
Masarac	Alt Empordà	CG	G	Montornès de Segarra	Segarra	AP	L
Masdenverge	Montsià	TE	T	Montornès del Vallès	Vallès Oriental	AM	B
Masies de Roda, les	Osona	CC	B	Mont-ral	Alt Camp	CT	T
Masies de Voltregà, les	Osona	CC	B	Mont-ras	Baix Empordà	CG	G
Masilorenç	Baix Penedès	CT	T	Mont-roig del Camp	Baix Camp	CT	T
Masnou, el	Maresme	AM	B	Montseny	Vallès Oriental	AM	B
Masó, la	Alt Camp	CT	T	Móra d'Ebre	Ribera d'Ebre	TE	T
Maspujols	Baix Camp	CT	T	Móra la Nova	Ribera d'Ebre	TE	T
Masquefa	Anoia	CC	B	Morell, el	Tarragonès	CT	T
Masroig, el	Priorat	CT	T	Morera de Montsant, la	Priorat	CT	T
Massalcoreig	Segrià	AP	L	Muntanyola	Osona	CC	B
Massanes	Selva	CG	G	Mura	Bages	CC	B
Massoteres	Segarra	AP	L	Nalec	Urgell	AP	L
Matadepera	Vallès Occidental	AM	B	Naut Aran	Val d'Aran	PA	L
Mataró	Maresme	AM	B	Navarcles	Bages	CC	B
Mediona	Alt Penedès	AM	B	Navàs	Bages	CC	B
Menàrguens	Noguera	AP	L	Navata	Alt Empordà	CG	G
Meranges	Cerdanya	PA	G	Navès	Solsonès	CC	L
Mieres	Garrotxa	CG	G	Nou de Berguedà, la	Berguedà	CC	B
Milà, el	Alt Camp	CT	T	Nou de Gaià, la	Tarragonès	CT	T
Miralcamp	Pla d'Urgell	AP	L	Nulles	Alt Camp	CT	T
Miravet	Ribera d'Ebre	TE	T	Odèn	Solsonès	CC	L
Moià	Bages	CC	B	Òdena	Anoia	CC	B
Molar, el	Priorat	CT	T	Ogassa	Ripollès	CG	G
Molins de Rei	Baix Llobregat	AM	B	Olèrdola	Alt Penedès	AM	B
Mollerussa	Pla d'Urgell	AP	L	Olesa de Bonesvalls	Alt Penedès	AM	B

* Vegeu nota final.

Identificadors municipals

Nom del municipi	Comarca	*Pla territorial	Pro-víncia	Nom del municipi	Comarca	*Pla territorial	Pro-víncia
Olesa de Montserrat	Baix Llobregat	AM	B	Perelló, el	Baix Ebre	TE	T
Oliana	Alt Urgell	PA	L	Piera	Anoia	CC	B
Oliola	Noguera	AP	L	Piles, les	Conca de Barberà	CT	T
Olius	Solsonès	CC	L	Pineda de Mar	Maresme	AM	B
Olivella	Garraf	AM	B	Pinell de Brai, el	Terra Alta	TE	T
Olost	Osona	CC	B	Pinell de Solsonès	Solsonès	CC	L
Olot	Garrotxa	CG	G	Pinós	Solsonès	CC	L
Oluges, les	Segarra	AP	L	Pira	Conca de Barberà	CT	T
Olvan	Berguedà	CC	B	Pla de Santa Maria, el	Alt Camp	CT	T
Omellons, els	Garrigues	AP	L	Pla del Penedès, el	Alt Penedès	AM	B
Omells de na Gaia, els	Urgell	AP	L	Planes d'Hostoles, les	Garrotxa	CG	G
Ordis	Alt Empordà	CG	G	Planoles	Ripollès	CG	G
Organyà	Alt Urgell	PA	L	Plans de Sió, els	Segarra	AP	L
Orís	Osona	CC	B	Poal, el	Pla d'Urgell	AP	L
Oristà	Osona	CC	B	Pobla de Cérvoles, la	Garrigues	AP	L
Opí	Anoia	CC	B	Pobla de Claramunt, la	Anoia	CC	B
Òrrius	Maresme	AM	B	Pobla de Lillet, la	Berguedà	CC	B
Os de Balaguer	Noguera	AP	L	Pobla de Mafumet, la	Tarragonès	CT	T
Osor	Selva	CG	G	Pobla de Massalua, la	Terra Alta	TE	T
Ossó de Sió	Urgell	AP	L	Pobla de Montornès, la	Tarragonès	CT	T
Pacs del Penedès	Alt Penedès	AM	B	Pobla de Segur, la	Pallars Jussà	PA	L
Palafolls	Maresme	AM	B	Poboleda	Priorat	CT	T
Palafrugell	Baix Empordà	CG	G	Polinyà	Vallès Occidental	AM	B
Palamós	Baix Empordà	CG	G	Pont d'Armentera, el	Alt Camp	CT	T
Palau d'Anglesola, el	Pla d'Urgell	AP	L	Pont de Bar, el	Alt Urgell	PA	L
Palau-solità i Plegamans	Vallès Occidental	AM	B	Pont de Molins	Alt Empordà	CG	G
Palau de Santa Eulàlia	Alt Empordà	CG	G	Pont de Suert, el	Alta Ribagorça	PA	L
Palau-sator	Baix Empordà	CG	G	Pont de Vilomara i			
Palau-saverdera	Alt Empordà	CG	G	Rocafort, el	Bages	CC	B
Pallaresos, els	Tarragonès	CT	T	Pontils	Conca de Barberà	CT	T
Pallejà	Baix Llobregat	AM	B	Pontons	Alt Penedès	AM	B
Palma d'Ebre, la	Ribera d'Ebre	TE	T	Pontós	Alt Empordà	CG	G
Palma de Cervelló, la	Baix Llobregat	AM	B	Ponts	Noguera	AP	L
Palol de Revardit	Pla de l'Estany	CG	G	Porqueres	Pla de l'Estany	CG	G
Pals	Baix Empordà	CG	G	Porrera	Priorat	CT	T
Papiol, el	Baix Llobregat	AM	B	Port de la Selva, el	Alt Empordà	CG	G
Pardines	Ripollès	CG	G	Portbou	Alt Empordà	CG	G
Parets del Vallès	Vallès Oriental	AM	B	Portella, la	Segrià	AP	L
Parlavà	Baix Empordà	CG	G	Pradell de la Teixeta	Priorat	CT	T
Passanant	Conca de Barberà	CT	T	Prades	Baix Camp	CT	T
Pau	Alt Empordà	CG	G	Prat de Comte	Terra Alta	TE	T
Paüls	Baix Ebre	TE	T	Prat de Llobregat, el	Baix Llobregat	AM	B
Pedret i Marzà	Alt Empordà	CG	G	Pratdip	Baix Camp	CT	T
Penelles	Noguera	AP	L	Prats de Lluçanès	Osona	CC	B
Pera, la	Baix Empordà	CG	G	Prats de Rei, els	Anoia	CC	B
Perafita	Osona	CC	B	Prats i Sansor	Cerdanya	PA	L
Perafort	Tarragonès	CT	T	Preixana	Urgell	AP	L
Peralada	Alt Empordà	CG	G	Preixens	Noguera	AP	L
Peramola	Alt Urgell	PA	L	Premià de Dalt	Maresme	AM	B

* Vegeu nota final.

Identificadors municipals

Nom del municipi	Comarca	*Pla territorial	Pro-víncia	Nom del municipi	Comarca	*Pla territorial	Pro-víncia
Premià de Mar	Maresme	AM	B	Rourell, el	Alt Camp	CT	T
Preses, les	Garrotxa	CG	G	Rubí	Vallès Occidental	AM	B
Prullans	Cerdanya	PA	L	Rubió	Anoia	CC	B
Puigcerdà	Cerdanya	PA	G	Rupià	Baix Empordà	CG	G
Puigdàlber	Alt Penedès	AM	B	Rupit i Pruit	Osona	CC	B
Puiggròs	Garrigues	AP	L	Sabadell	Vallès Occidental	AM	B
Puigpelat	Alt Camp	CT	T	Sagàs	Berguedà	CC	B
Puig-reig	Berguedà	CC	B	Salàs de Pallars	Pallars Jussà	PA	L
Puigverd d'Agramunt	Urgell	AP	L	Saldes	Berguedà	CC	B
Puigverd de Lleida	Segrià	AP	L	Sales de Llierca	Garrotxa	CG	G
Pujalt	Anoia	CC	B	Sallent	Bages	CC	B
Quar, la	Berguedà	CC	B	Salomó	Tarragonès	CT	T
Quart	Gironès	CG	G	Salou	Tarragonès	CT	T
Queralbs	Ripollès	CG	G	Salt	Gironès	CG	G
Querol	Alt Camp	CT	T	Sanaüja	Segarra	AP	L
Rabós	Alt Empordà	CG	G	Sant Adrià de Besòs	Barcelonès	AM	B
Rajadell	Bages	CC	B	Sant Agustí de Lluçanès	Osona	CC	B
Rasquera	Ribera d'Ebre	TE	T	Sant Andreu de la Barca	Baix Llobregat	AM	B
Regencós	Baix Empordà	CG	G	Sant Andreu de Llavaneres	Maresme	AM	B
Rellinars	Vallès Occidental	AM	B	Sant Andreu Salou	Gironès	CG	G
Renau	Tarragonès	CT	T	Sant Aniol de Finestres	Garrotxa	CG	G
Reus	Baix Camp	CT	T	Sant Antoni de Vilamajor	Vallès Oriental	AM	B
Rialp	Pallars Sobirà	PA	L	Sant Bartomeu del Grau	Osona	CC	B
Riba, la	Alt Camp	CT	T	Sant Boi de Llobregat	Baix Llobregat	AM	B
Riba-roja d'Ebre	Ribera d'Ebre	TE	T	Sant Boi de Lluçanès	Osona	CC	B
Ribera d'Ondara	Segarra	AP	L	Sant Carles de la Ràpita	Montsià	TE	T
Ribera d'Urgellet	Alt Urgell	PA	L	Sant Cebrià de Vallalta	Maresme	AM	B
Ribes de Freser	Ripollès	CG	G	Sant Celoni	Vallès Oriental	AM	B
Riells i Viabrea	Selva	CG	G	Sant Climent de Llobregat	Baix Llobregat	AM	B
Riera de Gaià, la	Tarragonès	CT	T	Sant Climent Sescebes	Alt Empordà	CG	G
Riner	Solsonès	CC	L	Sant Cugat del Vallès	Vallès Occidental	AM	B
Ripoll	Ripollès	CG	G	Sant Cugat Segrarrigues	Alt Penedès	AM	B
Ripollet	Vallès Occidental	AM	B	Sant Esteve de la Sarga	Pallars Jussà	PA	L
Riu de Cerdanya	Cerdanya	PA	L	Sant Esteve de Palautordera	Vallès Oriental	AM	B
Riudarenes	Selva	CG	G	Sant Esteve Sesrovires	Baix Llobregat	AM	B
Riudaura	Garrotxa	CG	G	Sant Feliu de Buixalleu	Selva	CG	G
Riudecanyes	Baix Camp	CT	T	Sant Feliu de Codines	Vallès Oriental	AM	B
Riudecols	Baix Camp	CT	T	Sant Feliu de Guíxols	Baix Empordà	CG	G
Riudellots de la Selva	Selva	CG	G	Sant Feliu de Llobregat	Baix Llobregat	AM	B
Riudoms	Baix Camp	CT	T	Sant Feliu de Pallerols	Garrotxa	CG	G
Riumors	Alt Empordà	CG	G	Sant Feliu Sasserra	Bages	CC	B
Roca del Vallès, la	Vallès Oriental	AM	B	Sant Ferriol	Garrotxa	CG	G
Rocafort de Queralt	Conca de Barberà	CT	T	Sant Fost de Campsentelles	Vallès Oriental	AM	B
Roda de Barà	Tarragonès	CT	T	Sant Fruitós de Bages	Bages	CC	B
Roda de Ter	Osona	CC	B	Sant Gregori	Gironès	CG	G
Rodonyà	Alt Camp	CT	T	Sant Guim de Freixenet	Segarra	AP	L
Roquetes	Baix Ebre	TE	T	Sant Guim de la Plana	Segarra	AP	L
Roses	Alt Empordà	CG	G	Sant Hilari Sacalm	Selva	CG	G
Rosselló	Segrià	AP	L	Sant Hipòlit de Voltregà	Osona	CC	B

* Vegeu nota final.

Identificadors municipals

Nom del municipi	Comarca	*Pla territorial	Pro-víncia	Nom del municipi	Comarca	*Pla territorial	Pro-víncia
Sant Iscle de Vallalta	Maresme	AM	B	Sant Vicenç de Montalt	Maresme	AM	B
Sant Jaume d'Enveja	Montsià	TE	T	Sant Vicenç de Torelló	Osona	CC	B
Sant Jaume de Frontanyà	Berguedà	CC	B	Sant Vicenç dels Horts	Baix Llobregat	AM	B
Sant Jaume de Llierca	Garrotxa	CG	G	Santa Bàrbara	Montsià	TE	T
Sant Jaume dels Domenys	Baix Penedès	CT	T	Santa Cecília de Voltregà	Osona	CC	B
Sant Joan de les Abadesses	Ripollès	CG	G	Santa Coloma de Cervelló	Baix Llobregat	AM	B
Sant Joan de Mollet	Gironès	CG	G	Santa Coloma de Farners	Selva	CG	G
Sant Joan de Vilatorrada	Bages	CC	B	Santa Coloma de Gramenet	Barcelonès	AM	B
Sant Joan Despí	Baix Llobregat	AM	B	Santa Coloma de Queralt	Conca de Barberà	CT	T
Sant Joan les Fonts	Garrotxa	CG	G	Santa Cristina d'Aro	Baix Empordà	CG	G
Sant Jordi Desvalls	Gironès	CG	G	Santa Eugènia de Berga	Osona	CC	B
Sant Julià de Cerdanyola	Berguedà	CC	B	Santa Eulàlia de Riuprimer	Osona	CC	B
Sant Julià de Ramis	Gironès	CG	G	Santa Eulàlia de Ronçana	Vallès Oriental	AM	B
Sant Julià de Vilatorrada	Osona	CC	B	Santa Fe del Penedès	Alt Penedès	AM	B
Sant Julià del Llor i Bonmatí	Selva	CG	G	Santa Llogaia d'Àlguema	Alt Empordà	CG	G
Sant Just Desvern	Baix Llobregat	AM	B	Santa Margarida de Montbui	Anoia	CC	B
Sant Llorenç d'Hortons	Alt Penedès	AM	B	Santa Margarida i els Monjos	Alt Penedès	AM	B
Sant Llorenç de la Muga	Alt Empordà	CG	G	Santa Maria d'Oló	Bages	CC	B
Sant Llorenç de Morunys	Solsonès	CC	L	Santa Maria de Besora	Osona	CC	B
Sant Llorenç Savall	Vallès Occidental	AM	B	Santa Maria de Corcó	Osona	CC	B
Sant Martí d'Albars	Osona	CC	B	Santa Maria de Martorelles	Vallès Oriental	AM	B
Sant Martí de Centelles	Osona	CC	B	Santa Maria de Merlès	Berguedà	CC	B
Sant Martí de Llémena	Gironès	CG	G	Santa Maria de Miralles	Anoia	CC	B
Sant Martí de Riucorb	Urgell	AP	L	Santa Maria de Palautordera	Vallès Oriental	AM	B
Sant Martí de Tous	Anoia	CC	B	Santa Oliva	Baix Penedès	CT	T
Sant Martí Sarroca	Alt Penedès	AM	B	Santa Pau	Garrotxa	CG	G
Sant Martí Sesgueioles	Anoia	CC	B	Santa Perpètua de Mogoda	Vallès Occidental	AM	B
Sant Martí Vell	Gironès	CG	G	Santa Susanna	Maresme	AM	B
Sant Mateu de Bages	Bages	CC	B	Santpedor	Bages	CC	B
Sant Miquel de Campmajor	Pla de l'Estany	CG	G	Sarrià	Conca de Barberà	CT	T
Sant Miquel de Fluvià	Alt Empordà	CG	G	Sarrià de Ter	Gironès	CG	G
Sant Mori	Alt Empordà	CG	G	Sarroca de Bellera	Pallars Jussà	PA	L
Sant Pau de Segúries	Ripollès	CG	G	Sarroca de Lleida	Segrià	AP	L
Sant Pere de Ribes	Garraf	AM	B	Saus	Alt Empordà	CG	G
Sant Pere de Riudebitlles	Alt Penedès	AM	B	Savallà del Comtat	Conca de Barberà	CT	T
Sant Pere de Torelló	Osona	CC	B	Secuita, la	Tarragonès	CT	T
Sant Pere de Vilamajor	Vallès Oriental	AM	B	Selva de Mar, la	Alt Empordà	CG	G
Sant Pere Pescador	Alt Empordà	CG	G	Selva del Camp, la	Baix Camp	CT	T
Sant Pere Sallavinera	Anoia	CC	B	Senan	Conca de Barberà	CT	T
Sant Pol de Mar	Maresme	AM	B	Sénia, la	Montsià	TE	T
Sant Quintí de Mediona	Alt Penedès	AM	B	Senterada	Pallars Jussà	PA	L
Sant Quirze de Besora	Osona	CC	B	Sentiu de Sió, la	Noguera	AP	L
Sant Quirze del Vallès	Vallès Occidental	AM	B	Sentmenat	Vallès Occidental	AM	B
Sant Quirze Safaja	Vallès Oriental	AM	B	Serinyà	Pla de l'Estany	CG	G
Sant Ramon	Segarra	AP	L	Seròs	Segrià	AP	L
Sant Sadurn d'Anoia	Alt Penedès	AM	B	Serra de Daró	Baix Empordà	CG	G
Sant Sadurn d'Osormort	Osona	CC	B	Setcases	Ripollès	CG	G
Sant Salvador de Guardiola	Bages	CC	B	Seu d'Urgell, la	Alt Urgell	PA	L
Sant Vicenç de Castellet	Bages	CC	B	Seva	Osona	CC	B

* Vegeu nota final.

Identificadors municipals

Nom del municipi	Comarca	*Pla territorial	Pro-víncia	Nom del municipi	Comarca	*Pla territorial	Pro-víncia
Sidamon	Pla d'Urgell	AP	L	Torredembarra	Tarragonès	CT	T
Sils	Selva	CG	G	Torrefarrera	Segrià	AP	L
Sitges	Garraf	AM	B	Torrefeta i Florejacs	Segarra	AP	L
Siurana	Alt Empordà	CG	G	Torregrossa	Pla d'Urgell	AP	L
Sobremunt	Osona	CC	B	Torrelameu	Noguera	AP	L
Soleràs, el	Garrigues	AP	L	Torrelavit	Alt Penedès	AM	B
Solivella	Conca de Barberà	CT	T	Torrelles de Foix	Alt Penedès	AM	B
Solsona	Solsonès	CC	L	Torrelles de Llobregat	Baix Llobregat	AM	B
Sora	Osona	CC	B	Torrent	Baix Empordà	CG	G
Soriguera	Pallars Sobirà	PA	L	Torres de Segre	Segrià	AP	L
Sort	Pallars Sobirà	PA	L	Torre-serona	Segrià	AP	L
Soses	Segrià	AP	L	Torroella de Fluvià	Alt Empordà	CG	G
Subirats	Alt Penedès	AM	B	Torroella de Montgrí	Baix Empordà	CG	G
Sudanell	Segrià	AP	L	Torroja del Priorat	Priorat	CT	T
Sunyer	Segrià	AP	L	Tortellà	Garrotxa	CG	G
Súria	Bages	CC	B	Tortosa	Baix Ebre	TE	T
Susqueda	Selva	CG	G	Toses	Ripollès	CG	G
Tagamanent	Vallès Oriental	AM	B	Tossa de Mar	Selva	CG	G
Talamanca	Bages	CC	B	Tremp	Pallars Jussà	PA	L
Talarn	Pallars Jussà	PA	L	Ullà	Baix Empordà	CG	G
Talavera	Segarra	AP	L	Ullastrell	Vallès Occidental	AM	B
Tallada d'Empordà, la	Baix Empordà	CG	G	Ullastret	Baix Empordà	CG	G
Taradell	Osona	CC	B	Ulldecona	Montsià	TE	T
Tarragona	Tarragonès	CT	T	Ulldemolins	Priorat	CT	T
Tàrraga	Urgell	AP	L	Ultramort	Baix Empordà	CG	G
Tarrés	Garrigues	AP	L	Úrús	Cerdanya	PA	G
Tarroja de Segarra	Segarra	AP	L	Vacarisses	Vallès Occidental	AM	B
Tavernoles	Osona	CC	B	Vajol, la	Alt Empordà	CG	G
Tavertet	Osona	CC	B	Vall d'en Bas, la	Garrotxa	CG	G
Teià	Maresme	AM	B	Vall de Bianya, la	Garrotxa	CG	G
Térmens	Noguera	AP	L	Vall de Boí, la	Alta Ribagorça	PA	L
Terrades	Alt Empordà	CG	G	Vall de Cardós	Pallars Sobirà	PA	L
Terrassa	Vallès Occidental	AM	B	Vallbona d'Anoia	Anoia	CC	B
Tiana	Maresme	AM	B	Vallbona de les Monges	Urgell	AP	L
Tírvia	Pallars Sobirà	PA	L	Vallcebre	Berguedà	CC	B
Tiurana	Noguera	AP	L	Vallclara	Conca de Barberà	CT	T
Tivenys	Baix Ebre	TE	T	Vallfogona de Balaguer	Noguera	AP	L
Tivissa	Ribera d'Ebre	TE	T	Vallfogona de Ripollès	Ripollès	CG	G
Tona	Osona	CC	B	Vallfogona de Riucorb	Conca de Barberà	CT	T
Torà	Segarra	AP	L	Vallgorguina	Vallès Oriental	AM	B
Tordera	Maresme	AM	B	Vallirana	Baix Llobregat	AM	B
Torelló	Osona	CC	B	Vall-llobrega	Baix Empordà	CG	G
Torns, els	Garrigues	AP	L	Vallmoll	Alt Camp	CT	T
Tornabous	Urgell	AP	L	Vallromanes	Vallès Oriental	AM	B
Torre de Cabdella, la	Pallars Jussà	PA	L	Valls	Alt Camp	CT	T
Torre de Claramunt, la	Anoia	CC	B	Valls d'Aguilar, les	Alt Urgell	PA	L
Torre de Fontaubella, la	Priorat	CT	T	Valls de Valira, les	Alt Urgell	PA	L
Torre de l'Espanyol, la	Ribera d'Ebre	TE	T	Vandellòs i l'Hospitalet de l'Infant			
Torrebesses	Segrià	AP	L		Baix Camp	CT	T

* Vegeu nota final.

Identificadors municipals

Nom del municipi	Comarca	*Pla territorial	Pro-víncia	Nom del municipi	Comarca	*Pla territorial	Pro-víncia
Vansa i Fórnols, la	Alt Urgell	PA	L	Vilanant	Alt Empordà	CG	G
Veciana	Anoia	CC	B	Vilanova d'Escornalbou	Baix Camp	CT	T
Vendrell, el	Baix Penedès	CT	T	Vilanova de Bellpuig	Pla d'Urgell	AP	L
Ventalló	Alt Empordà	CG	G	Vilanova de l'Aguda	Noguera	AP	L
Verdú	Urgell	AP	L	Vilanova de la Barca	Segrià	AP	L
Verges	Baix Empordà	CG	G	Vilanova de Meià	Noguera	AP	L
Vespella de Gaià	Tarragonès	CT	T	Vilanova de Prades	Conca de Barberà	CT	T
Vic	Osona	CC	B	Vilanova de Sau	Osona	CC	B
Vidrà	Osona	CC	G	Vilanova de Segrià	Segrià	AP	L
Vidreres	Selva	CG	G	Vilanova del Camí	Anoia	CC	B
Vielha e Mijaran	Val d'Aran	PA	L	Vilanova del Vallès	Vallès Oriental	AM	B
Vilabella	Alt Camp	CT	T	Vilanova i la Geltrú	Garraf	AM	B
Vilabertran	Alt Empordà	CG	G	Vilaplana	Baix Camp	CT	T
Vilablareix	Gironès	CG	G	Vila-rodona	Alt Camp	CT	T
Vilada	Berguedà	CC	B	Vila-sacra	Alt Empordà	CG	G
Viladamat	Alt Empordà	CG	G	Vila-sana	Pla d'Urgell	AP	L
Viladasens	Gironès	CG	G	Vila-seca	Tarragonès	CT	T
Viladecans	Baix Llobregat	AM	B	Vilassar de Dalt	Maresme	AM	B
Viladecavalls	Vallès Occidental	AM	B	Vilassar de Mar	Maresme	AM	B
Vilademuls	Pla de l'Estany	CG	G	Vilaür	Alt Empordà	CG	G
Viladrau	Osona	CC	G	Vilaverd	Conca de Barberà	CT	T
Vilafant	Alt Empordà	CG	G	Vilella Alta, la	Priorat	CT	T
Vilafranca del Penedès	Alt Penedès	AM	B	Vilella Baixa, la	Priorat	CT	T
Vilagrassa	Urgell	AP	L	Vilobí d'Onyar	Selva	CG	G
Vilajuïga	Alt Empordà	CG	G	Vilobí del Penedès	Alt Penedès	AM	B
Vilalba dels Arcs	Terra Alta	TE	T	Vilopriu	Baix Empordà	CG	G
Vilalba Sasserra	Vallès Oriental	AM	B	Vilosell, el	Garrigues	AP	L
Vilaller	Alta Ribagorça	PA	L	Vimbodí	Conca de Barberà	CT	T
Vilallonga de Ter	Ripollès	CG	G	Vinaixa	Garrigues	AP	L
Vilallonga del Camp	Tarragonès	CT	T	Vinebre	Ribera d'Ebre	TE	T
Vilamacolum	Alt Empordà	CG	G	Vinyols i els Arcs	Baix Camp	CT	T
Vilamalla	Alt Empordà	CG	G	Viver i Serrateix	Berguedà	CC	B
Vilamaniscle	Alt Empordà	CG	G	Xerta	Baix Ebre	TE	T
Vilamòs	Val d'Aran	PA	L				

* Vegeu nota final.

Àmbits del Pla territorial :

Àmbit Metropolità (AM) : comprèn les comarques de l'Alt Penedès, el Baix Llobregat, el Barcelonès, el Garraf, el Maresme, el Vallès Occidental i el Vallès Oriental.

Comarques Gironines (CG) : l'Alt Empordà, el Baix Empordà, la Garrotxa, el Gironès, el Pla de l'Estany, el Ripollès i la Selva.

Camp de Tarragona (CT) : l'Alt Camp, el Baix Camp, el Baix Penedès, la Conca de Barberà, el Priorat i el Tarragonès.

Terres de l'Ebre (TE) : el Baix Ebre, el Montsià, la Ribera d'Ebre i la Terra Alta.

Àmbit de Ponent (AP) : les Garrigues, la Noguera, el Pla d'Urgell, la Segarra, el Segrià i l'Urgell.

Comarques Centrals (CC) : l'Anoia, el Bages, el Berguedà, Osona i el Solsonès.

Alt Pirineu i Aran (PA) : l'Alta Ribagorça, l'Alt Urgell, la Cerdanya, el Pallars Jussà, el Pallars Sobirà i la Val d'Aran.